Wetterdienst-
Bibliothek
2962 E.
Fliegerhorstkommandantur
Werder
Zentrale Wetterdienstgruppe
1 Karte fehlt

Die Niederschläge

in den

Norddeutschen Stromgebieten.

In amtlichem Auftrage bearbeitet

von

Professor Dr. **G. Hellmann**
Geheimer Regierungsrat
Abteilungs-Vorsteher im Königlich Preußischen Meteorologischen Institut.

In drei Bänden.

Erster Band. Text.

Mit 48 Figuren im Text, 3 Tafeln und 1 Karte.

Berlin 1906.
Dietrich Reimer.
(Ernst Vohsen.)

INHALTSVERZEICHNIS.

Erster Abschnitt. Die Grundlagen des Werkes.

Seite

1. Entstehung und Anlage des Werkes 1
2. Das Beobachtungsmaterial 5
   - Königreich Preußen und benachbarte Staaten 5
   - Königreich Bayern, Sachsen, Württemberg 8
   - Großherzogtum Baden 9
   - Reichslande Elsaß-Lothringen, Rußland, Österreich-Ungarn 10
   - Die Schweiz, Frankreich 13
   - Belgien, Luxemburg 14
3. Die Verteilung der Stationen 14
4. Die kritische Verarbeitung der Beobachtungen 19
5. Die Genauigkeit der Niederschlagsmessungen 21
   - Einflüsse der Konstruktion des Regenmessers 22
   - Einflüsse der Aufstellung des Regenmessers 26
   - Die Aufstellung des Regenmessers in 1 m Höhe 29
   - Regenmeß-Versuchsfeld bei Berlin 31
6. Literaturangaben 31

Zweiter Abschnitt. Die Niederschlagsmenge.

1. Die mittlere jährliche Niederschlagsmenge 37
   - Genauigkeit vieljähriger Mittel der Jahresmenge 38
   - Die Reduktion kurzer Reihen von Niederschlagsmessungen auf die langjährigen einer Nachbarstation 42
   - Fünfzigjährige Jahresmittel der Niederschlagsmenge 59
2. Die jährliche Periode der Niederschlagsmenge 62
   - Genauigkeit der Monatsmittel 63
   - 35- und 50jährige Monatsmittel der Niederschlagsmenge 64
   - Die jährliche Periode der Niederschlagsmenge 73
   - Sekundäre Maxima 87

Seite

Höchst- und Niedrigstwerte der Monatsmittel 88
Die periodische Schwankung der Jahreskurve 96
Die jährliche Periode der Niederschlagsmenge im Gebirge 98
3. Größte Niederschlagsmenge eines Tages, sowie kürzerer Zeiträume . . . 106
Die Niederschlagsdichte 106
Die größte Tagesmenge des Niederschlags 106
Mittleres monatliches Tagesmaximum des Niederschlags 107
Beziehungen zwischen dem Tagesmaximum und der Monats- bezw. Jahresmenge des Niederschlags 111
Eintrittszeit des jährlichen Tagesmaximums 117
Mittlere, häufigste und größte jährliche Tagesmaxima 118
Tagesmaxima von 100 oder mehr Millimetern 123
Die größten Tagesmengen und ihre Verbreitung 136
Jahreszeitliche Verteilung der größten Tagesmengen 138
Größte tägliche Regenmengen und Regenfluten 139
Starke Regen von kurzer Dauer (Platzregen, Wolkenbrüche) 141
Definition der Platzregen 143
Beziehungen zwischen der Intensität und der Dauer der Platzregen . . 145
Verzeichnis der stärkeren Platzregen in Norddeutschland 148
Starke Platzregen aus nichtpreußischem Gebiet 161
Wolkenbrüche 162
Verlauf und Ausdehnung der starken Regenfälle 163

Dritter Abschnitt. Die Niederschlagshäufigkeit.

1. Mittlere Zahl der Niederschlagstage 165
Unsicherheit der Angaben über die Niederschlagshäufigkeit 165
Tage mit meßbarem und mit mehr als 0.2 mm Niederschlag 167
Genauigkeit mehrjähriger Mittel der Niederschlagshäufigkeit 168
Mittlere Zahl der Tage mit mehr als 0.2 mm Niederschlag für die Monate und das Jahr 176
2. Die jährliche Periode der Niederschlagswahrscheinlichkeit 179
Eintrittszeit der größten und der kleinsten monatlichen Zahl der Niederschlagstage 185
Tages- und Pentadenmittel der Niederschlagshäufigkeit 187
3. Die Häufigkeit der Niederschlagstage nach Stufenwerten der Niederschlagsmenge 192
4. Der Schnee 212
Mittlere Zahl der Tage mit Schnee 212
Die jährliche Periode der Schneetage 217
Mittlerer, erster und letzter Schneefall 220
Die mittlere Dauer der Periode mit Schneefall 228
Die mittleren Schneemengen 229
Die größte tägliche Schneemenge 234
5. Graupel und Hagel 238

Vierter Abschnitt. Die Niederschlagsschwankungen.

Seite

1. Homogenität der Beobachtungen 242
2. Mittlere Abweichungen des Niederschlags 243
   - Mittlere Abweichungen der Niederschlagsmenge 244
   - Mittlere Abweichungen der Niederschlagstage 249
3. Extreme Abweichungen des Niederschlags 259
   - Extreme Abweichungen der Jahresmenge 259
   - Das nasseste und das trockenste Jahr 264
   - Extreme der Monatsmengen 268
   - Relativwerte der extremen Jahres- und Monatsmengen 272
   - Extremwerte der Niederschlagshäufigkeit 277
4. Aufeinanderfolge nasser und trockener Witterung 286
   - Unmittelbare Folge von zu nassen und zu trockenen Monaten 291
   - Folge von zu nassem und zu trockenem Wetter in aufeinanderfolgenden Jahren 297
5. Zu nasse und zu trockene Jahreszeiten 305
6. Niederschlags- und Trockenperioden 323
7. Periodische Schwankungen der Niederschlagsmenge 334
   - Die 11jährige Sonnenfleckenperiode 335
   - Die 35jährige Periode 344

Fünfter Abschnitt. Bemerkungen zu einigen Stationen. 348

Anhang. Regenkarte von Deutschland. 381

Stations-Verzeichnisse.

Verzeichnis der Stationen nach Ländern . . . . . (3)
Alphabetisches Verzeichnis der Quellen . . . . . (4)
Verzeichnis der Stationen nach Ländern . . . . . (9)
Verteilung der Stationen nach den Hauptflußgebieten . . . . . (97)
Alphabetisches Verzeichnis der Stationen . . . . . (99)
Letzte Nachträge und Berichtigungen . . . . . (134)

ERSTER ABSCHNITT.

Die Grundlagen des Werkes.

1. Entstehung und Anlage des Werkes.

Als das Königlich Preußische Meteorologische Institut eben dabei war, nach einem von mir früher entworfenen Plan ein dichtes Netz von Regen-Meßstationen oder kurzweg »Regenstationen« in ganz Norddeutschland einzurichten, wurde die östliche Hälfte der Monarchie im Jahre 1888 infolge außergewöhnlich starker Regenfälle von so schweren Überschwemmungen heimgesucht, daß an das Institut von allen Seiten umfangreiche Anfragen dieserhalb gerichtet wurden. Während es durch die neu eingerichteten Regenstationen in der Lage war, die notwendigen Grundlagen für eine Untersuchung über die genannten Hochwässer zu liefern und damit zugleich die große Nützlichkeit des neuen Beobachtungsnetzes zu erweisen, fiel es schwer, ja war es oft unmöglich, all' den Wünschen gerecht zu werden, die bezüglich der Übermittlung ähnlicher Nachweise aus früheren Zeiten geäußert wurden, selbst wenn sie nur die Zusammenstellung langjähriger Reihen der Niederschlagsmenge für einige Orte betrafen.

Es existierte allerdings eine Veröffentlichung über die Monatsmengen der in Norddeutschland von 1848 bis 1870 gemessenen Regenhöhen, dieselbe war aber aus Gründen, auf die ich hier nicht näher eingehen möchte, mit Rechen- und Druckfehlern so stark belastet, daß von ihrem Gebrauch besser abzuraten war.

So drängte sich von selbst die Notwendigkeit auf, eine möglichst umfassende und kritische Bearbeitung des vorhandenen auf die Niederschläge bezüglichen Beobachtungsmaterials vorzunehmen. Da aber auf die laufenden Fonds und Kräfte des Meteorologischen Instituts, das, wie erwähnt, mit der Organisation des neuen Netzes der Regenstationen noch auf mehrere Jahre hinaus beschäftigt war, eine derartig umfangreiche Arbeit nicht übernommen werden konnte, wurden die zur Vorbereitung und Drucklegung eines solchen Werkes erforderlichen Mittel in der Form eines Extraordinariums erbeten und im Juni 1890 auch gewährt.

Da das Werk insbesondere auch den Zwecken der Hydrotechnik und der allgemeinen Flußkunde zu Gute kommen sollte, war ein Hinausgreifen über das eigene Beobachtungsgebiet durchaus geboten; denn die Wasserführung eines Flusses an irgend einer Stelle seines Laufes wird erst dann verständlich, wenn man auch alle oberhalb dieser Stelle gefallenen Niederschläge kennt. Damit war aber zugleich der unvermeidliche Übelstand verbunden, daß bei der ersten Aufarbeitung nicht immer auf die Originalaufzeichnungen zurückgegangen werden konnte, sondern daß man sich bei den fremden Beobachtungsnetzen zumeist mit dem begnügen mußte, was deren Veröffentlichungen in dieser Hinsicht enthielten. Dadurch entstand naturgemäß eine gewisse Ungleichheit. Während die wichtigste Angabe, die Niederschlagsmenge, für alle in Betracht kommenden Orte beschafft werden konnte, ließen sich gleichmäßig vollständige Angaben über die Zahl der Tage mit Niederschlag, Schnee u. s. w., über größte Mengen in 24 Stunden oder kürzerer Zeit und dergleichen nur für eine beschränkte Zahl von Stationen beschaffen. Auch war infolgedessen eine gleich kritische Verarbeitung des fremden Materials wie die des im Archiv des Meteorologischen Instituts vorhandenen nicht möglich, außer in den Fällen, wo jenes selbst uns handschriftlich zur Verfügung gestellt wurde, wie z. B. das sächsische und das württembergische.

Da die Flüsse Memel, Weichsel, Oder, Elbe und Rhein zum Teil sehr weit außerhalb des Beobachtungsgebietes des Meteorologischen Instituts ihren Ursprung nehmen, mußten die Aufzeichnungen zahlreicher Stationen in Rußland, Österreich-Ungarn, Süddeutschland, der Schweiz, Frankreich, Belgien und Luxemburg mit berücksichtigt werden, während der Unterlauf des Rheins in Holland ganz außer Acht gelassen werden konnte.

So erklärt es sich, daß die Gesamtzahl aller in Frage kommenden Stationen rund 4000 beträgt, von denen nur ca. 1700 dem Verband des Preußischen Meteorologischen Instituts angehören bezw. innerhalb seines Gebietes liegen.

Die Beschaffung und die erste rohe Verarbeitung des umfangreichen Beobachtungsmateriales von rund 30000 Jahrgängen, die man der Aufbereitung von Roherzen auf einer Hütte füglich vergleichen kann, hat weitaus die größte Arbeit verursacht und zwei bis drei Assistenten über sechs Jahre lang beschäftigt. Als man dann zur kritischen Sichtung übergehen konnte, zeigte es sich, daß gar viele Beobachtungen unbrauchbar waren und ganz weggelassen werden mußten, namentlich solche bezüglich der Häufigkeit der Niederschläge und der größten Niederschlagsmengen an einem Tage.

Die Drucklegung der zahlreichen Tabellen, über deren Inhalt weiter unten eingehendere Aufschlüsse zu geben sein werden, war 1899 bis auf die umfangreichen Register fertiggestellt, so daß das ganze Werk ein bis zwei Jahre später hätte erscheinen können, wenn mich nicht zahlreiche laufende und dringende Arbeiten abgehalten hätten, den zugehörigen Text zu schreiben und einige der wichtigsten Ergebnisse darin niederzulegen. Eine erschöpfende Ausnutzung des reichen Materiales, das in solcher Fülle noch nie in einem einzigen Werk geboten

worden ist[1]), kann und will die textliche Darstellung nicht geben. Der Hauptwert des Werkes besteht vielmehr meiner Meinung nach in den Tabellen, die zur Beantwortung der mannigfaltigsten wissenschaftlichen und praktischen Fragen Verwertung finden können und werden.

Überdies ist das vorhandene Material noch viel zu ungleichartig, um eine nach allen Richtungen hin gleichmäßige und abgeschlossene Darstellung der Regenverhältnisse des Einzugsgebietes der norddeutschen Stromgebiete oder von Deutschland selbst geben zu können.

So zeigte sich auch bald die Unmöglichkeit, die Verteilung der jährlichen Niederschlagsmenge, des unstreitig wichtigsten Elementes, geschweige denn diejenige der einzelnen Monate, auf Grund der Beobachtungen bis zum Schluß des Jahres 1890 kartographisch darzustellen; denn von den rund 4000 Stationen haben nur 30 Prozent zehn- oder mehrjährige Reihen aufzuweisen, die ganz verschiedenen Perioden angehören und zudem sehr unregelmäßig über das Gebiet zerstreut liegen.

Die eben erwähnte Verzögerung in der Herausgabe des vorliegenden Werkes hat aber auch einen Vorteil gebracht, daß nämlich für die Ausarbeitung der Resultate die Beobachtungen des Jahrzehntes 1891—1900, ja z. T. noch darüber hinaus, Verwertung finden konnten. Dagegen war es natürlich ausgeschlossen, alle Tabellen gleichmäßig bis 1900 weiterzuführen, was bei der jetzigen einheitlichen Methode der Veröffentlichungen fast aller meteorologischen Institute im Einzelnen nicht schwer fallen wird, während es vielfach direkt unmöglich war, für frühere Perioden solche Nachweise zu geben. Damit im Zusammenhang steht auch die Tatsache, daß das Königlich Preußische Meteorologische Institut gerade seit dem Jahrgang 1891 die Ergebnisse der Niederschlagsbeobachtungen in einem besonderen Bande eingehend veröffentlicht.

Die teilweise Berücksichtigung der Beobachtungen nach 1890 hat es nun auch ermöglicht, dem Werke eine Karte über die Verteilung der jährlichen Niederschlagshöhe beizugeben: allerdings nicht eine solche des Einzugsgebietes der Norddeutschland durchströmenden Flüsse, für das auch jetzt noch das vorliegende Material nicht ausreicht, sondern von Deutschland im politischen Sinne.

Nachdem nämlich das Netz der Regenstationen, dessen Organisation 1887 mit der Provinz Schlesien seinen Anfang genommen hatte und 1893 mit der Rheinprovinz endigte, ein Jahrzehnt lang tätig gewesen war, schien es mir angezeigt, einige Resultate aus den zehnjährigen Aufzeichnungen zu ziehen und einen textlichen wie kartographischen Überblick über die Regenverhältnisse der einzelnen Provinzen zu geben. Ich hatte dabei vorzugsweise die Bedürfnisse der Landwirtschaft, des Wasserbaues, der Ingenieurkunst, der Technik und verwandter Berufszweige im Auge. So entstanden, ganz wesentlich auch unter Benutzung der im

[1]) Die größten bisher veröffentlichten »Regenwerke«, wie ich solche Monographien über die Niederschlagsverhältnisse eines Landes kurzweg nennen will, sind das russische von H. Wild und das indische von J. Eliot. Ersteres enthält nur die Resultate von 451, letzteres von 456 Stationen.

vorliegenden Werke niedergelegten Resultate älterer und längerer Beobachtungsreihen, die Regenkarten der preußischen Provinzen, die in den fünf Jahren von 1899 bis 1903 veröffentlicht wurden[1]). Über das in ihnen verarbeitete Beobachtungsmaterial, sowie über sonstige Einzelheiten gibt die folgende Übersicht einigen Aufschluß:

Provinz	Beobachtungszeitraum	Zahl der Stationen	Maßstab	Jahr des Erscheinens
Schlesien	1888—1897	294	1 : 1250000	1899
Ostpreußen	1889—1898	178	1 : 1400000	1900
Westpreußen u. Posen	1890—1899	213	1 : 1600000	1900
Brandenburg u. Pommern (einschl. Mecklenburg)	1891—1900	308	1 : 1750000	1901
Sachsen (einschl. Thüringen)	1891—1900	285	1 : 1300000	1902
Schleswig-Holstein und Hannover (einschl. Oldenburg, Braunschweig und Hansestädte)	1892—1901	347	1 : 1300000	1902
Westfalen (einschl. Waldeck und Lippe)	1892—1901	201	1 : 1000000	1903
Hessen-Nassau und Rheinland (einschl. Hohenzollern und Oberhessen)	1893—1902	522	1 : 1200000	1903

Es wurden also dabei im ganzen die Beobachtungen von 2348 Stationen in Norddeutschland verarbeitet, von denen 1042 je volle zehn Jahrgänge umfaßten, 1306 aber weniger (4—9 Jahre), die reduziert werden mußten.

Der Gedanke lag nahe, die acht Karten zu einer einzigen Regenkarte von Norddeutschland zu vereinigen, was auch auf einer größeren Wandkarte im Maßstabe von 1 : 600000 geschehen ist, die ich 1903 dem XIV. Deutschen Geographentage in Köln vorführen konnte. Indessen nahm ich Abstand, diese aus Beobachtungen verschiedener Zeiträume konstruierte Karte zu veröffentlichen, sondern entschloß mich, die einheitliche Periode von 1893—1902, für die aus allen Provinzen Beobachtungen vorhanden sind, zu Grunde zu legen und dabei zugleich die Darstellung auf ganz Deutschland auszudehnen.

Auf die Weise war es möglich, dem vorliegenden Werke eine erste detaillierte Karte über die Verteilung der Niederschläge in Deutschland beizugeben. Ich habe aber den begleitenden Text in einen Anhang verwiesen, da er nur eine Zugabe ist und auch selbständig veröffentlicht werden soll. —

Wenn nun auch die umfangreichen Tabellen erst jetzt zur Ausgabe gelangen, so haben sie doch in der Zwischenzeit nicht unbenützt dagelegen. Zahlreiche amtliche und private Anfragen nach Niederschlagsbeobachtungen in früheren Zeit-

[1]) Alle 8 Karten, mit begleitendem Text und Tabellen, erschienen im Verlage von D. Reimer in Berlin. Die Ausgaben für Schlesien, Ostpreußen, Westpreußen und Posen sind seit drei Jahren bereits vergriffen.

räumen haben mittelst derselben vom Meteorologischen Institut beantwortet werden können, und ebenso haben sie manchen inzwischen schon publizierten Arbeiten als Grundlage gedient. Von diesen erwähne ich hier nur die wichtigste, nämlich die vom »Bureau des Ausschusses zur Untersuchung der Wasserverhältnisse in den der Überschwemmungsgefahr besonders ausgesetzten Flußgebieten« herausgegebenen Monographieen über die norddeutschen Stromgebiete, denen je eine von V. Kremser bearbeitete Darstellung der klimatischen Verhältnisse nebst einer Regenkarte beigegeben ist.

2. Das Beobachtungsmaterial.

Es ist von mir angestrebt worden, in dem vorliegenden Werke alle innerhalb des Gebietes angestellten Niederschlagsmessungen von den frühesten Zeiten bis zum Schluß des Jahres 1890 in den Hauptresultaten wiederzugeben. Zu dem Ende war eine umfassende Nachforschung nach solchen Beobachtungen unerläßlich, für die mein »Repertorium der deutschen Meteorologie« (Leipzig, 1883) einen guten Ausgangspunkt darbot. Ja, ich darf sagen, daß ohne diese, seiner Zeit zu ganz anderen Zwecken unternommene Veröffentlichung das Ziel der Vollständigkeit gar nicht hätte erreicht werden können. Denn es steht zu hoffen, daß, abgesehen von einigen vielleicht auf irgendwelchen Bibliotheken noch vorhandenen handschriftlichen Beobachtungen, von denen man keine Kenntnis haben kann, kaum etwas unseren Nachforschungen entgangen sein dürfte.

Ich gebe nun über die Materialbeschaffung aus den einzelnen Beobachtungsgebieten einige Erläuterungen und will dabei in aller Kürze die jeweilige Entwicklung dieser Art von Aufzeichnungen darlegen.

Königreich Preussen und benachbarte Staaten.

Während in Süddeutschland die ersten Regenmessungen schon 1715 zu Ulm ausgeführt wurden[1]), begannen sie in Norddeutschland erst zwei bis drei Jahre später, dafür aber verabredetermaßen gleich an mehreren Orten: zu Breslau 1717, Ohlau und Kauern bei Ohlau in Schlesien 1718 bis 1719 und zu Koburg 1721.

[1]) Professor David Algöwer maß die Regenmengen in Ulm von 1715 bis 1721 und veröffentlichte die Ergebnisse in der jetzt selten gewordenen Schrift: Specimen Hyetometriae Curiosae, Oder Abmessung des Jährlichen Regen- und Schnee-Wassers in VI Jahren, nehmlich von 1715 biß 1721 dargestellt und calculirt . . . Frankfurt u. Leipzig, Bartholomäi 1721. Kl. 8°. 34 S. —

Zum Vergleich sei hier erwähnt, wann und wo in anderen Ländern die Regenmessungen schon früher, als in Deutschland, ihren Anfang nahmen:

Frankreich	Paris	1668
England	Townley	1677 (London 1662?)
Italien	Pisa	1707
Schweiz	Zürich	1708

Die Anregung zu diesen Beobachtungen ging von dem Breslauer Arzt Johann Kanold aus, der im Verein mit zwei seiner Kollegen in der großen von ihnen herausgegebenen Quartalsschrift »Sammlung von Natur- und Medicin-, wie auch hierzu gehörigen Kunst- und Literatur-Geschichten . . .«[1]) zuerst regelmäßige meteorologische Beobachtungen veröffentlichte. Nach dem 1730 erfolgten Eingehen dieses Organs fehlte es an einer Sammelstelle, und nur an einigen Stätten der Gelehrsamkeit, wie in Berlin, Wittenberg, Danzig und Greifswald, wurden auf Veranlassung von Professoren Regenmessungen angestellt, am längsten (31 Jahre) in Danzig[2]).

Erst die Gründung der Societas Meteorologica Palatina (1780) bringt auch für Norddeutschland die Wiederaufnahme meteorologischer Beobachtungen nach einheitlichem Plan, und zwar in Erfurt und Göttingen.

Das ist alles, was von Regenmessungen aus dem XVIII. Jahrhundert vorliegt.

Auch im ersten Drittel des XIX. Jahrhunderts wurden bloß an wenigen vereinzelten Orten (Düsseldorf, Koblenz, Königsberg i. Pr., Tilsit), und zwar meistens immer nur kürzere Zeit hindurch, Niederschlagsmessungen ausgeführt, bis 1831 zuerst die Schlesische Gesellschaft für Vaterländische Kultur ein dichteres Netz von Stationen in Schlesien einrichtete und sodann 1847 das Königlich Preußische Meteorologische Institut ins Leben trat. Dieses begann seine Tätigkeit mit der Einrichtung eines Netzes von 35 Beobachtungsstationen, die zunächst nur zur Erforschung der allgemeinen klimatischen Verhältnisse der Monarchie dienen sollten. Auch, als sich im Laufe der Jahre die Zahl der Stationen mehrte und die übrigen norddeutschen Staaten ähnliche Einrichtungen trafen bezw. sich mit ihren Stationsnetzen dem preußischen anschlossen (Mecklenburg 1852, Hannover 1853, Oldenburg 1856), waren es immer nur Stationen II. oder III. Ordnung, die neu errichtet wurden. Die Anregung zur Einrichtung von besonderen Stationen zur Messung der atmosphärischen Niederschläge, oder wie wir kurzweg zu sagen pflegen, von Regenstationen, kam von außen her.

Als 1855 der in Görlitz lebende Kgl. Ökonomie-Kommissarius F. G. R. von Möllendorf zum ersten Mal den Versuch machte, »Die Regenverhältnisse Deutschlands« darzustellen (Abhandl. der naturforsch. Ges. in Görlitz, Bd. VII, Heft 1), bemerkte er zu wiederholten Malen die Unzulänglichkeit des dafür vorhandenen Beobachtungsmateriales und veranlaßte die Naturforschende Gesellschaft in Görlitz, einige besondere Regenstationen in Preußen einzurichten. Diese lagen fast sämtlich in der Lausitz, in der Uckermark und in der Neumark. Die meisten haben allerdings nur wenige Jahre bestanden, andere dagegen, die später vom Meteorologischen Institut übernommen wurden, blieben bis in die achtziger Jahre in Tätigkeit, wo sie meistenteils in Stationen höherer Ordnung umgewandelt wurden.

[1]) Eine Übersicht über alle bei der Aufstellung der Tabellen gebrauchten Quellenschriften findet man unmittelbar vor dem Register des vorliegenden Werkes.

[2]) Einzelheiten über die alten Beobachtungsreihen findet man in dem Abschnitt »Bemerkungen zu einigen Stationen«.

Später, etwa vom Jahre 1879 ab, richtete der um die klimatische Erforschung seiner engeren Heimat verdiente Pfarrer Richter in der Grafschaft Glatz einige Regen- und Gewitterstationen ein, deren Beobachtungsergebnisse vom Meteorologischen Institut mit publiziert wurden. Kurz vorher, im Winter 1878—79, hatte ich selbst in einer aus Veranlassung des zweiten internationalen Meteorologen-Kongresses (Rom, April 1879) veröffentlichten Schrift »Plan für ein meteorologisches Beobachtungsnetz im Dienste der Landwirtschaft des Königreichs Preußen« den näher motivierten Vorschlag gemacht, ein dichtes Netz von etwa 2000 Regenstationen in Norddeutschland einzurichten und zwar mit besonderer Rücksichtnahme auf die Bedürfnisse der Landwirtschaft und der Wasserwirtschaft. Dieser Vorschlag ließ sich indessen erst nach der 1885 beginnenden Reorganisation des Meteorologischen Instituts verwirklichen, nachdem die nötigen Fonds zur Anschaffung von Instrumenten und zur Gewinnung von Arbeitskräften gewährt worden waren. Ich war zwar inzwischen (seit 1882) selbst schon bemüht gewesen, wenigstens die größten räumlichen Lücken im Stationsnetze, mit besonderer Rücksichtnahme auf die topographischen Verhältnisse, durch Gründung von etwa 25 Regenstationen auszufüllen, allein trotz der großen Preisreduktion (von 90 auf 14 Mark), die durch die Verwendung neuer Regenmesser eigener Konstruktion erzielt werden konnte, war es bei den damaligen beschränkten Mitteln des Instituts doch nicht möglich, dieses Netz erheblich dichter zu gestalten.

Dagegen waren einige zu Anfang der achtziger Jahre ins Leben getretene lokale Vereine für Wetterkunde in der Lage, auch eine größere Zahl von Regenstationen in ihrem Vereinsgebiet einzurichten, so der unter Leitung von R. Assmann stehende Verein für landwirtschaftliche Wetterkunde in Mitteldeutschland, dessen erste Stationen im Sommer 1881 zu beobachten anfingen, sowie der Landwirtschaftliche Centralverein für Littauen und Masuren, der 1883 durch W. Pabst ein ziemlich dichtes Netz von Regenstationen im Regierungsbezirk Gumbinnen einrichten ließ.

Die Organisation des großen, ganz Norddeutschland umfassenden Netzes von Regenstationen, das in den Reorganisationsplan des Königlich Preußischen Meteorologischen Instituts mit aufgenommen worden war, nahm 1887 ihren Anfang, indem zunächst die 68 Regenstationen des genannten ostpreußischen Vereins dem Stationsnetz des Instituts einverleibt wurden. Fast gleichzeitig kamen auch die übrig gebliebenen Stationen des Vereins für landwirtschaftliche Wetterkunde in Mitteldeutschland hinzu, nachdem sich der Verein selbst inzwischen aufgelöst hatte. Außerdem gelang es noch im Laufe desselben Jahres 1887 in der Provinz Schlesien ein dichtes Netz von Regenstationen direkt vom Institut aus ins Leben zu rufen.

In den folgenden Jahren kamen, von Osten nach Westen allmählich fortschreitend, die übrigen Provinzen an die Reihe, bis im Sommer 1892 auch die Rheinprovinz einschließlich der Hohenzollernschen Lande erledigt war. Damit hatte die Organisation eines dichten Netzes von Regenstationen, wenigstens inner-

halb der preußischen Grenzen, ihren ersten Abschluß gefunden, und es handelte sich nur noch darum, auch in allen mitteldeutschen Staaten etwas Ähnliches zu erreichen. Einige derselben, wie Mecklenburg-Schwerin, Braunschweig, Schwarzburg-Rudolstadt und Lippe, besaßen bereits seit den achtziger Jahren eine größere Zahl von Regenstationen, in allen übrigen aber wurden solche erst auf eine 1897 vom Meteorologischen Institut ausgehende Anregung hin eingerichtet. Oldenburg war der letzte Staat, der im Frühjahr 1903 solche Stationen ins Leben rief.

So hat es also volle 25 Jahre gedauert, bis sich mein alter Plan vom Jahre 1879 ganz verwirklicht hat.

Nunmehr werden in Preußen und den übrigen norddeutschen Staaten, die sich ihm angeschlossen haben, an rund 2400 Orten die Niederschläge regelmäßig gemessen.

Königreich Bayern.

In Betracht kommen hauptsächlich das Maingebiet, die Rheinpfalz und ein Teil vom Allgäu.

Abgesehen von einigen älteren Beobachtungen aus Altdorf bei Nürnberg, Banz und Bayreuth, sowie an einigen forstlich-meteorologischen Stationen nehmen die Aufzeichnungen zumeist 1878 ihren Anfang, nach der Einrichtung der Königlich Bayerischen Meteorologischen Centralstation, welche die Beobachtungen aller Stationen vom Jahrgang 1879 ab ausführlich veröffentlichte. Dadurch wurde deren Aufarbeitung fast ganz in derselben Weise ermöglicht, wie die der preußischen.

Königreich Sachsen.

Sämtliche Beobachtungen dieses Landes gehören hierher.

Niederschlagsmessungen aus dem XVIII. Jahrhundert gibt es nur von Meißen und Johnsdorf bei Zittau. Das von Lohrmann 1828 eingerichtete Netz freiwilliger meteorologischer Beobachtungen, das bis zu seinem Tode (1840) bestehen blieb, liefert auch einige Regenmessungen, unter denen die langen Dresdener und Zittauer Reihen hervorgehoben zu werden verdienen. Aber erst seit der Gründung des Sächsischen Meteorologischen Instituts im Jahre 1863 wird an etwa 25 gut verteilten Stationen der Niederschlag regelmäßig gemessen. Neben diesen allgemeinen meteorologischen Stationen entstanden seit 1882/83 allmählich auch zahlreiche Regenstationen, deren Zahl im Jahre 1890 rund 200 betrug.

Für die Aufarbeitung der älteren Reihen seit 1864 konnten handschriftliche Zusammenstellungen der Tagesmengen benutzt werden, die uns vom Sächsischen Meteorologischen Institut freundlichst zur Verfügung gestellt wurden. Dagegen ließen sich die kürzeren Reihen der bloßen Regenstationen aus den Veröffentlichungen des genannten Institutes entnehmen.

Königreich Württemberg.

Der größere Teil des Gebietes kommt in Betracht.

Württemberg hat unter allen deutschen Staaten am längsten ein meteorologisches Beobachtungsnetz. Es datiert bereits vom Jahre 1821, wo Schübler

durch Vermittlung der Königlichen Centralstelle des landwirtschaftlichen Vereins eine Anzahl freiwilliger Beobachter gewann, von denen mehrere sehr lange Aufzeichnungen gemacht haben. Einige Resultate daraus sind zwar im Organ des genannten Vereins veröffentlicht worden, aber eine einheitliche Verarbeitung hatte bisher nicht stattgefunden. Es war daher äußerst erwünscht und dankenswert, daß uns die Württembergische Meteorologische Centralstation, die sich 1874 aus jenen ersten Anfängen einer meteorologischen Organisation zu einem selbständigen Teil des Statistischen Landesamtes entwickelt hatte, alle Originaljournale auf längere Zeit überließ, um die nötigen Auszüge vornehmen zu können.

Dagegen genügten für die Aufarbeitung der Regenstationen, die in der ersten Hälfte der achtziger Jahre (und z. T. noch später) eingerichtet wurden, die Veröffentlichungen der Stuttgarter Centralstation.

Die Bearbeitung der älteren Reihen hat große Mühe gemacht und leider ergeben, daß sehr viele Aufzeichnungen unbrauchbar sind. Offenbar liegt dies an dem Mangel an Einheitlichkeit in den gebrauchten Instrumenten und Beobachtungsmethoden, sowie daran, daß eine häufigere persönliche Inspektion der Stationen gefehlt hat. Immerhin besitzt Württemberg gerade aus den Jahren 1820—1850 erheblich mehr Beobachtungsmaterial als irgend ein anderer deutscher Staat.

Grofsherzogtum Baden.

Fast das ganze Gebiet, mit Ausnahme des kleinen zur Donau entwässernden Anteils, gehört hierher.

Der von J. L. Böckmann angestrebten »Baadischen Witterungsanstalt«, sowie der bereits oben erwähnten Societas Meteorologica Palatina verdankt Baden seine ältesten Niederschlagsmessungen von Karlsruhe (seit 1779) und Mannheim (1781). Aus der ersten Hälfte des XIX. Jahrhunderts liegen nur von vereinzelten Orten, wie Eppingen, Heidelberg, Ittendorf, Karlsruhe, Mannheim Regenmessungen vor, die man hauptsächlich den Bemühungen Stieffel's verdankt, z. T. aber auch der Initiative einzelner Beobachter.

Mit der im Herbst 1868 erfolgten Einrichtung einer Badischen Meteorologischen Centralstation trat ein Netz von allgemeinen meteorologischen Stationen (12, später 16) in Tätigkeit, dem 1884 noch 26 besondere Regenstationen hinzugefügt wurden. Die bald darauf (1887) erfolgte Einführung meines Regenmessers und der an einigen Stationen vorgenommene Vergleich zwischen den alten und den neuen Instrumenten führte leider zu dem Ergebnis, daß der seit 1869 in Gebrauch befindliche Regen- und Schneemesser mit »erheblichen Mängeln derart behaftet war, daß zunehmend mit der Gebrauchsdauer fast überall zu große Niederschlagsmessungen gemessen wurden« (Chr. Schultheiss, Die Niederschlagsverhältnisse des Grossherzogthums Baden. Karlsruhe 1900. 4°. Vorwort und S. 6—10).

Da es hinterher kaum möglich ist, sicher festzustellen, von wann an die Messungen mit den alten Regenmessern fehlerhaft ausfielen, oder die richtigen

Mengen durch Reduktion zu ermitteln, so mußten alle mit solchen Instrumenten gemachten Beobachtungen der Jahre 1869—1887 ganz weggelassen werden. Wer sie dennoch zu irgend welchen Zwecken brauchen sollte, findet sie in der eben erwähnten Schrift von Chr. Schultheiss bequem zusammengestellt.

Seit 1888 werden die Niederschlagsbeobachtungen aller Stationen in einer besonderen Publikation ausführlich veröffentlicht.

Reichslande Elsafs-Lothringen.

Das ganze Gebiet gehört hierher.

Niederschlagsmessungen aus dem XVIII. Jahrhundert gibt es nur von Mülhausen (Beginn 1777), Metz (1779) und Hagenau (1781); denn die lange, aber nicht lückenlose Straßburger Reihe nimmt erst 1802 ihren Anfang. Alle diese, sowie die späteren Beobachtungen aus der ersten Hälfte des XIX. Jahrhunderts sind auf Privatinitiative zurückzuführen.

Erst zu Anfang der sechziger Jahre wurden vom Pariser Observatorium, das damals die meteorologische Centralstelle für Frankreich war, an einigen Schullehrer-Seminaren (écoles normales) meteorologische Stationen und später durch Vermittlung der Wasserbaubehörde (ingénieurs des ponts et chaussées) auch bloße Regenstationen eingerichtet. Alles dieses ältere Material konnte nur aus den Veröffentlichungen von V. Raulin entnommen werden.

Die nach 1870 organisierten Beobachtungen, die 1889 zu einem meteorologischen Landesdienst vereint wurden, waren uns durch die Publikationen des Kaiserlichen Ministeriums für Elsaß-Lothringen zugänglich.

Zudem hatte Dr. Rubel, damals Assistent am meteorologischen Landesdienst von Elsaß-Lothringen, die Güte, alle Zusammenstellungen mit den Originaltabellen zu vergleichen bezw. nach ihnen zu berichtigen.

Rufsland.

Der zum Memel-, Weichsel- und Oder-Gebiet gehörige Anteil kommt in Betracht.

Außer den wenigen älteren und längeren Reihen bis 1883, die in der Wild'schen Darstellung der »Regen-Verhältnisse des Russischen Reiches« abgedruckt sind, waren namentlich die Aufzeichnungen der Regenstationen zu berücksichtigen, die in den achtziger Jahren entstanden sind. Ein Teil von ihnen gehört zum Physikalischen Central-Observatorium in St. Petersburg, ein anderer zu dem besonderen polnischen Stationsnetz, das eine eigene Centralstelle in Warschau besitzt.

Österreich-Ungarn.

Das ganze obere Weichsel-, Oder- und Elbe-Gebiet, sowie ein kleines Stück vom Rheingebiet gehören hierher, so daß, da das böhmische Stationsnetz eine ungewöhnlich große Dichtigkeit besitzt, fast ein Drittel aller bearbeiteten und in dem vorliegenden Werke erscheinenden Stationen in Österreich liegen.

Galizien. Die älteste und zugleich längste Reihe von Regenmessungen ist die von Lemberg (seit 1824), hinter der diejenigen von Wadowice (1835) und Krakau (1849) folgen.

Im Jahre 1865 richtete die Physiographische Kommission der Kaiserlichen Akademie der Wissenschaften zu Krakau in Galizien ein besonderes Netz von meteorologischen Stationen ein, deren Resultate seit 1870 alljährlich in den »Materyaly do Klimatografii Galicyi« veröffentlicht werden, und zwar von den Niederschlägen die einzelnen Tagessummen.

Einige Beobachtungsergebnisse vor dem Jahre 1870, ebenso wie Berichtigungen und Ergänzungen zu den späteren, hat mir der verstorbene Herausgeber der »Materyaly«, Professor Karlinski, handschriftlich mitgeteilt.

In der zweiten Hälfte der achtziger Jahre wurden vom Galizischen hydrographischen Dienst noch besondere Regenstationen eingerichtet, deren tägliche Aufzeichnungen von 1887 ab in den »Stan wody . . .« erst zu Krakau, dann zu Lemberg publiziert wurden.

Einzelne andere Stationen, wie z. B. die von Lorenz von Liburnau eingerichteten forstlich-meteorologischen, erscheinen nur in den Veröffentlichungen der Wiener Meteorologischen Central-Anstalt, deren Jahrbüchern die Monatssummen und Tagesmaxima entnommen wurden (Jahrgang 1891, Anhang). Diese Publikation enthält auch die Resultate der Beobachtungen vieler Stationen, die meist noch besonders publiziert werden, so daß sie zum Vergleich bezw. zur Ergänzung und Verbesserung immer herangezogen wurde. Diese Bemerkung gilt ganz allgemein für sämtliches österreichisches Material.

Schlesien. Mähren. Außer den von der Central-Anstalt für Meteorologie in Wien unterhaltenen Stationen besteht in diesen beiden Kronländern ein ziemlich dichtes Netz von meteorologischen wie von besonderen Regenstationen, die der Naturforschende Verein in Brünn ins Leben gerufen hat und deren Beobachtungsergebnisse von ihm seit 1881 regelmäßig in Monats- und Jahreszusammenstellungen veröffentlicht werden.

Die hier in Frage kommenden Reihen sind sämtlich kurz und jüngeren Datums.

Böhmen. Von allen Ländern der österreich-ungarischen Monarchie hat zuerst das Königreich Böhmen ein Netz meteorologischer Stationen aufzuweisen gehabt, sowie auch stets der Erforschung seiner Regenverhältnisse ein besonderes Interesse entgegengebracht. Offenbar ist die für die Bevölkerung von jeher brennend gewesene Wald- und Wasserfrage, indem bald verheerende Hochwässer, bald nicht minder schädliche Dürreperioden dem Landeswohlstand den empfindlichsten Schaden zufügen, als die unmittelbare Ursache dieser Bestrebungen anzusehen.

Die ältesten Regenmessungen hat Prag aufzuweisen, wo sie 1804 ihren Anfang nehmen; und von 1817/18 ab finden wir bereits an fünf Orten regelmäßige derartige Beobachtungen ausgeführt.

Es hatte nämlich die (frühere) k. k. patriotisch-ökonomische Gesellschaft eine Reihe von gut über das Land verteilten Stationen eingerichtet, von denen einige auch mit Regenmessern ausgerüstet waren. Ihre Beobachtungsresultate wurden von A. David für die Jahre 1817—1821 veröffentlicht, während die späteren Jahrgänge bis 1846 einschl. in den »Neuen Schriften« sowie in den »Verhandlungen« dieser Gesellschaft zu finden sind. Es war daher K. A. Sonklar von Innstädten schon 1860 imstande, in seiner »Hyetographie von Österreich« nahezu 40 böhmische Orte zu berücksichtigen.

Nachdem bereits 1872 das »Comité zur wissenschaftlichen Durchforschung Böhmens« eine größere Anzahl von Regenstationen eingerichtet hatte, wurde durch die excessiven Niederschlagsverhältnisse der Jahre 1872—1874 der Staat selbst dazu veranlaßt, eine »Permanente hydrographische Commission« zu bilden, deren meteorologische Sektion vom Jahre 1876 ab das Netz der Regenstationen weiter ausbaute. Es bestanden

1876	79	Regenstationen
1879	319	»
1885	705	»
1889	693	»

Die Beobachtungen dieser zahlreichen Stationen wurden, zum großen Teil in extenso, von F. J. Studnička in den »Sitzungsberichten« und »Abhandlungen« der k. böhmischen Gesellschaft der Wissenschaften in Prag für die Jahre 1874—1888 veröffentlicht. Von da ab übernahm das »Technische Bureau des Landeskulturrathes« die Fortführung der hydrometrischen und ombrometrischen Untersuchungen in Böhmen und veröffentlichte die Beobachtungen in ähnlicher Weise bis zum Jahrgang 1894 einschließlich.

Inzwischen war auf die Anregung von Professor E. von Purkyně an der Forstakademie in Weisswasser durch den böhmischen Forstverein ein zweites dichtes Netz von Regenstationen entstanden, das jenes erste in manchen Waldgegenden wesentlich ergänzte, in anderen aber einen gewissen Überfluß von Beobachtungsposten schuf. Zur Zeit seiner größten Ausdehnung umfaßte dieses Netz mehr als 800 Stationen, von denen aber viele mit solchen des ersten Netzes identisch sind.

Auch diese Aufzeichnungen wurden für die Jahre 1879—1883 größtenteils in extenso veröffentlicht. Mit dem Tode Purkyně's ging das Netz allmählich zurück und wurde später mit dem des Landeskulturrates vereinigt. Daraus erklärt es sich, daß von zahlreichen Stationen Böhmens der Jahrgang 1884 der Regenmessungen nicht publiziert worden ist.

Nach diesen Darlegungen wird es verständlich erscheinen, daß die Gesamtzahl aller hier in Betracht kommenden böhmischen Stationen über 1100 beträgt, deren erste Aufarbeitung einen Assistenten länger als ein Jahr beschäftigt hat. Natürlich haben sich unter einer solchen Fülle von Material gar manche Beobach-

tungen als unbrauchbar erwiesen, die von der Veröffentlichung ganz ausgeschlossen werden mußten.

Da die genannten böhmischen Publikationen außerhalb des Landes sehr wenig bekannt geworden sind, dürfte ihre hier zum erstenmal gebotene Verarbeitung vielen besonders willkommen sein.

Nieder-Österreich. Ober-Österreich. Tirol. Vorarlberg. Die wenigen hierher gehörigen Stationen erscheinen in den Jahrbüchern der Wiener Central-Anstalt für Meteorologie.

Ungarn. Die Beobachtungen von fünf Stationen aus dem Weichselgebiet konnten den Jahrbüchern der meteorologischen Central-Anstalten in Budapest und Wien entnommen werden.

Die Schweiz.

Der größere Teil der Nord-, Central- und West-Schweiz bildet das obere Einzugsgebiet des Rheinstromes, gehört also hierher.

Die ältesten Regenmessungen der Schweiz, und zugleich die frühesten, die im vorliegenden Werke erscheinen, sind die Züricher, wo Johann Jakob Scheuchzer 1708 solche begann und, mit einigen Unterbrechungen, bis 1724 fortsetzte. Aus dem XVIII. Jahrhundert liegen derartige Messungen noch aus Orbe (Waadtland) und Bern vor. Auch in den ersten sechs Jahrzehnten des XIX. Jahrhunderts gibt es nur einige wenige Orte mit kurzen Reihen von Niederschlagsmessungen, und erst im Dezember 1863 beginnt das von der »Meteorologischen Centralanstalt der schweizerischen naturforschenden Gesellschaft« eingerichtete Stationsnetz zu funktionieren. Es verdichtete sich allmählich sehr erheblich und wurde zu Anfang der achtziger Jahre durch zahlreiche Regenstationen, namentlich in der Nord- und Nordost-Schweiz, weiter vermehrt.

Das somit ziemlich umfangreiche Schweizerische Material von mehr als 3100 Beobachtungsjahrgängen wurde zunächst nach den Veröffentlichungen der Züricher Centralstelle verarbeitet; doch konnten einige der Tabellen während der Drucklegung in Zürich selbst mit den Originaljournalen verglichen und verbessert werden, worüber ich später noch berichten werde.

Frankreich.

Aus dem Einzugsgebiet der oberen Mosel waren 87 Stationen aufzuarbeiten.

Das ältere Material (St. Dié 1785 und Nancy 1811 haben die ältesten Reihen) findet sich in den reichen Sammelwerken von V. Raulin abgedruckt, die neueren in dem von der Association scientifique de France herausgegebenen »Bulletin mensuel météorologique« (Jahrgänge 1872—1876), sowie in den »Annales du Bureau Central Météorologique de France«.

Einzelne Tabellen wurden in dankenswerter Weise handschriftlich von diesem Amt ergänzt.

Belgien. Luxemburg.

Die wenigen in Betracht kommenden Beobachtungen ließen sich Druckwerken entnehmen.

Außer diesem Beobachtungsmaterial, das einen mehr amtlichen Charakter trägt, wurden natürlich auch alle handschriftlichen und gedruckten Aufzeichnungen über die Niederschläge einzelner Orte verwertet, soweit sie zu meiner Kenntnis gekommen sind. Einen genaueren Nachweis hierüber findet man in dem Abschnitt »Bemerkungen zu einigen Stationen«. Auch sei hier nochmals auf das »Alphabetische Verzeichnis der Quellen« auf S. (4)—(8) verwiesen.

3. Die Verteilung der Stationen.

Im Anschluß an die vorausgehenden Darlegungen über die Beschaffung des Beobachtungsmaterials soll hier des weiteren erörtert werden, wie es sich nach Raum und Zeit verteilt.

Eine allgemeine Übersicht darüber gewährt zunächst die folgende Tabelle 1, aus der man entnehmen kann, mit welcher Zahl von Stationen und Beobachtungsjahrgängen die einzelnen in Betracht kommenden Staatsgebiete am ganzen »Regenwerk« beteiligt sind.

Die räumliche Verteilung der Stationen wäre natürlich durch eine entsprechende Karte am besten ersichtlich zu machen gewesen. Eine solche ist auch unter Benutzung der vom k. k. militär-geographischen Institut zu Wien herausgegebenen Karten von Mitteleuropa im Maßstab von 1 : 750000 hergestellt worden, ihre Veröffentlichung mußte aber der hohen Kosten wegen unterbleiben. Sie hätte noch eindringlicher, als es Zahlen tun können, gelehrt, wie ungleichmäßig die Stationen verteilt sind, und zugleich in anschaulichster Weise gezeigt, daß auf Grund der bis 1890 vorliegenden Niederschlagsmessungen eine verläßliche Regenkarte des ganzen Gebietes noch nicht gezeichnet werden kann.

Dafür habe ich Wert darauf gelegt, sehr eingehende Stations-Verzeichnisse zu geben, nämlich ein »Verzeichnis der Stationen nach Ländern« [S. (9)—(95)], eine kurze Übersicht über die »Verteilung der Stationen nach den Hauptflußgebieten« [S. (97)—(98)] und ein »Alphabetisches Verzeichnis der Stationen« [S. (99)—(133)].

Zu ihrem Verständnis brauche ich hier nichts weiter hinzuzufügen, als daß im ersten Verzeichnis die geographischen Koordinaten sowie die Seehöhen nach den neuesten uns zugänglichen Quellen bestimmt wurden und daß deshalb letztere bisweilen etwas verschieden sind von denen, die in den Tabellen am Kopf einer jeden Station figurieren. —

Die Gesamtzahl aller Stationen, von denen Niederschlagsmessungen im vorliegenden Werk mitgeteilt werden, beträgt 3983 mit zusammen 29932 Beobachtungsjahrgängen. Es entfällt also auf die einzelne Station durchschnittlich eine

Tab. 1. Verteilung der Stationen nach der Länge ihrer Beobachtungsreihen.

Staatsgebiet	Zahl der Stationen	1 M.–4 J. 11 M.	5 J.–9 J. 11 M.	10 J.–14 J. 11 M.	15 J.–19 J. 11 M.	20 J.–24 J. 11 M.	25 J.–29 J. 11 M.	30 J.–34 J. 11 M.	35 J.–39 J. 11 M.	40 J. u. darüber	Gesamte Beobachtungsdauer Jahre	Monate
Preußen	1443	1055	225	50	34	22	9	11	11	26	7509	—
Ostpreußen	199	139	52	3	2					3	888	5
Westpreußen	115	99	7	4	3				1	1	350	6
Brandenburg	158	120	23	5	3	2		3		2	686	3
Pommern	101	83	7	5	1		1	1	1	2	364	6
Posen	79	71	6					1		1	192	—
Schlesien	307	260	21	10	5	3	2	2	1	3	1485	—
Sachsen	196	123	60	4	3	1	1			4	949	3
Schleswig-Holstein	37	9	5	5	6	8	1	2	1		544	6
Hannover	55	29	8	5	4	1		1	6	1	556	2
Westfalen	57	44	5	2	1	2	1			2	303	6
Hessen-Nassau	84	52	17	6	4	3	1			1	524	11
Rheinland und Hohenzollern	55	26	14	1	2	2	2	1	1	6	664	—
Bayern	32	4	4	19	2	1		1		1	416	1
Sachsen	212	56	123	6	3	2	18			4	1925	3
Württemberg	86	52	11	5	1	3	3		3	8	875	2
Baden	56	22	25	1	1	2	3	1	1		443	2
Das übrige Nord- und Mitteldeutschland	276	110	99	35	3	4	7	9	4	5	2504	9
Elsaß-Lothringen	115	29	27	27	17	5	3	4	2	1	1300	9
Rußland	84	63	14	2	4					1	408	4
Österreich-Ungarn	1245	416	274	459	59	12	13	2	3	7	10586	8
Galizien	123	77	21	11	6	4	2			2	728	6
Österr. Schlesien und Mähren	76	22	31	16	5	1	1				623	9
Böhmen	1018	306	211	429	48	6	9	1	3	5	9019	2
Das übrige Österreich und Ungarn	28	11	11	3		1	1	1			215	3
Schweiz	339	95	115	81	12	18	15	2	1		3097	7
Frankreich, Belgien und Luxemburg	95	30	32	18	8	5	1			1	865	6
Summe	3983	1932	949	703	144	74	72	30	25	54	29932	3

Beobachtungsdauer von $7\frac{1}{2}$ Jahr. Die Mehrzahl der Stationen, nämlich 48 Prozent, hat aber Reihen von weniger als 5 Jahren, und nur 181 oder $4\frac{1}{2}$ Prozent besitzt Beobachtungsreihen von 25 oder mehr Jahren.

Nachdem bereits im vorigen Kapitel die allgemeine Entwickelung der Netze von Regenstationen in den einzelnen Staaten besprochen worden ist, lasse ich

hier eine kleine Zusammenstellung folgen, welche die allmähliche Zunahme in der Zahl derjenigen meteorologischen Stationen, an denen die Niederschläge gemessen wurden, deutlich erkennen läßt.

In dem hier in Betracht kommenden Gebiet betrug nämlich ihre Anzahl:

1701—1710	1	1801—1810	9
1711—1720	4	1811—1820	27
1721—1730	5	1821—1830	63
1731—1740	4	1831—1840	79
1741—1750	3	1841—1850	106
1751—1760	4	1851—1860	210
1761—1770	3	1861—1870	412
1771—1780	5	1871—1880	1567
1781—1790	10	1881—1890	3672
1791—1800	2		

Bis zu Ende der fünfziger Jahre des vorigen Jahrhunderts war also die Zahl der Regenmeßstellen erheblich kleiner als die der allgemeinen meteorologischen Stationen.

Jetzt aber verhält es sich gerade umgekehrt. Dadurch, daß man zur Erforschung der Niederschlagsverhältnisse überall bloße Regenstationen eingerichtet hat, ist ihre Zahl sehr erheblich größer als die der allgemeinen meteorologischen Stationen (II. und III. Ordnung) geworden. —

Da es manchmal erwünscht sein kann, für ältere Zeiträume, aus denen Regenmessungen vorliegen, die zugehörigen Orte zu kennen, führe ich die ältesten im vorliegenden Werke verwerteten Reihen vor dem Jahre 1821 in zeitlicher Reihenfolge hier einzeln auf:

Zürich	1708—1711	Meissen	1774—1778
	1717—1719	Bern	1777—1788
	1724	Mülhausen i. E.	1777—1794
	1740—1746	Karlsruhe	1779—1786
	1750—1753		1801—1820
	1761—1762	Metz	1779
Breslau	1717—1727		1781—1786
	1799—1820	Erfurt	1781—1785
Kauern bei Ohlau	1718		1786, 1788
Ohlau	1719		1818—1820
Koburg	1721—1722	Hagenau	1781—1786
Berlin	1728—1739	Mannheim	1781—1792
Wittenberg	1728—1735	Göttingen	1783—1787
Danzig	1739—1769	Banz (Kloster)	1785
Altdorf bei Nürnberg	1747—1754		1786, 1788
Greifswald	1754—1756	St. Dié	1785—1786
Orbe	1762—1770	Strassburg i. E.	1802—1820

Pfeddersheim	1803—1818	Tepl	1817—1820
Warschau	1803—1820	Hohenelbe	1818—1820
Prag	1804—1820	Hohenfurth	1818
Trier	1806—1820	Koblenz	1818—1820
Stuttgart	1807—1812	Königsberg i. Pr.	1818—1820
Tübingen	1808—1809	Landskron i. Böhmen	1818—1820
	1819	Rumburg	1818—1820
Nancy	1811—1818	Königgrätz	1819—1820
Hofwil	1812—1814	Münster i. W.	1819—1820
Bayreuth	1814—1820	Tilsit	1819—1820
Düsseldorf	1815—1820	Genkingen	1820
Heidelberg	1817—1820	Schüttenhofen	1820

Sodann folgen hierunter in zeitlicher und innerhalb dieser in hydrographischer Reihenfolge die Namen derjenigen Stationen, von denen für die einzeln aufgeführten Jahrzehnte bis 1840 einschl. Niederschlagsmessungen vorliegen:

1701—1710: Zürich.

1711—1720: Kauern, Ohlau, Breslau, Zürich.

1721—1730: Breslau, Berlin, Zürich, Koburg, Wittenberg.

1731—1740: Danzig, Berlin, Zürich, Wittenberg.

1741—1750: Danzig, Zürich, Altdorf.

1751—1760: Danzig, Greifswald, Zürich, Altdorf.

1761—1770: Danzig, Orbe, Zürich.

1771—1780: Meissen, Bern, Mülhausen i. E., Karlsruhe, Metz.

1781—1790: Erfurt, Göttingen, Bern, Mülhausen, Hagenau, Karlsruhe, Mannheim, Banz, St. Dié, Metz.

1791—1800: Breslau, Mannheim.

1801—1810: Warschau, Breslau, Prag, Strassburg i. E., Karlsruhe, Tübingen, Stuttgart, Pfeddersheim, Trier.

1811—1820: Tilsit, Königsberg i. Pr., Warschau, Breslau, Rumburg, Hohenelbe, Landskron, Königgrätz, Hohenfurth, Schüttenhofen, Prag, Tepl, Erfurt, Münster i. W., Hofwil, Strassburg, Karlsruhe, Genkingen, Stuttgart, Heidelberg, Pfeddersheim, Bayreuth, Koblenz, Nancy, Trier, Düsseldorf.

1821—1830: Tilsit, Soldahnen, Königsberg i. Pr., Warschau, Lemberg, Neurode, Neisse, Breslau, Zapplau, Rumburg, Zittau, Apenrade, St. Peter, Hohenelbe, Landskron, Königgrätz, Hohenfurth, Budweis, Theresienthal, Schüttenhofen, Březnitz, Deutschbrod, Pilsen, Březina, Prag, Smetschna, Zlonitz, Tepl, Saaz, Bodenbach, Altenberg i. Sa., Dresden, Freiberg i. Sa., Oberwiesenthal, Jena, Arnstadt, Erfurt, Schluckenau, Braunschweig, Bremen, Münster i. W., Friedrichshafen, Zürich, Strassburg i. E., Freudenstadt, Karlsruhe, Wilhelmshall, Tübingen, Genkingen, Bebenhausen, Urach, Hohenheim, Wangen, Stuttgart, Westheim, Schönthal, Heidelberg, Bayreuth, Koblenz, Nancy, Metz, Trier, Düsseldorf.

1831—1840: Tilsit, Soldahnen, Wadowice, Warschau, Lemberg, Widminnen, Klaussen, Leobschütz, Tarnowitz, Neurode, Neisse, Kreuzburg, Breslau, Kl. Kniegnitz, Zittau, Lübeck, Apenrade, St. Peter, Hohenelbe, Landskron, Königgrätz, Hohenfurth, Krumau, Budweis, Theresienthal, Březnitz, Deutschbrod, Březina, Pürglitz, Prag (2), Smetschna, Tepl, Karlsbad, Liebotitz, Turtsch, Saaz, Leitmeritz, Bodenbach, Dresden, Freiberg, Oberwiesenthal, Jena, Arnstadt, Schluckenau, Pessin, Harburg, Braunschweig, Bremen, Gütersloh, Münster i. W., Isny, Schussenried, Weingarten, Friedrichshafen, Lenzburg, Zürich, Strassburg i. E., Görsdorf, Freudenstadt, Karlsruhe, Wilhelmshall, Tübingen, Urach, Hohenheim, Wangen, Stuttgart, Ober Urbach, Winnenden, Welzheim, Westheim, Schönthal, Heidelberg, Worms, Bayreuth, Aschaffenburg, Frankfurt a. M., Koblenz, Metz.

Da ferner die Kenntnis der langen Beobachtungsreihen für viele Zwecke wünschenswert ist, werden diejenigen mit wenigstens 40jähriger Dauer hier einzeln mitgeteilt:

Ostpreussen: Klaussen (47 J. 3 M.), Königsberg (51 J.), Tilsit (71 J. 3 M.).

Westpreussen: Danzig (57 J. 7 M.).

Brandenburg: Berlin (43 J. 1 M.), Frankfurt a. O. (42 J. 4 M.).

Pommern: Köslin (42 J. 7 M.), Stettin (42 J. 10 M.).

Posen: Posen (40 J. 8 M.).

Schlesien: Breslau (54 J. 9 M.), Görlitz (43 J.), Ratibor (40 J. 5 M.).

Sachsen: Erfurt (43 J.), Heiligenstadt (42 J. 6 M.), Halle a. S. (40 J.), Torgau (43 J.).

Hannover: Emden (40 J. 7 M.).

Westfalen: Gütersloh (53 J. 11 M.), Münster (51 J. 11 M.).

Hessen-Nassau: Frankfurt a. M. (54 J. 3 M.).

Rheinprovinz: Bonn (43 J.), Boppard (45 J. 1 M.), Kleve (42 J. 9 M.), Köln (43 J. 1 M.), Krefeld (42 J. 11 M.), Trier (67 J.).

Bayern: Bayreuth (59 J. 10 M.).

Königreich Sachsen: Dresden (58 J.), Freiberg (44 J. 8 M.), Meissen (41 J.), Zittau (40 J. 1 M.).

Württemberg: Freudenstadt (56 J. 1 M.), Friedrichshafen (46 J. 4 M.), Hohenheim (48 J. 11 M.), Isny (57 J. 9 M.), Kalw (46 J.), Kannstatt (47 J. 7 M.), Schopfloch (47 J. 10 M.), Stuttgart (72 J. 1 M.).

Grossherzogtum Hessen: Pfeddersheim (47 J. 6 M.).

Grossherzogtum Sachsen-Weimar: Jena (49 J. 6 M.).

Fürstentum Schwarzburg-Sondershausen: Arnstadt (53 J. 5 M.).

Freie Reichsstädte: Bremen (60 J. 6 M.), Lübeck (50 J. 5 M.).

Elsass-Lothringen: Wesserling (40 J.).

Russland: Warschau (84 J. 7 M.).

Oesterreich: Bodenbach (55 J. 4 M.), Deutschbrod (55 J. 8 M.), Hohenelbe (42 J. 6 M.), Krakau (40 J. 10 M.), Lemberg (56 J. 8 M.), Pilsen (42 J. 1 M.), Prag (51 J. 5 M.).

Frankreich: Nancy (58 J.).

4. Die kritische Verarbeitung der Beobachtungen.

Es ist hier zu unterscheiden zwischen der Verarbeitung, einerseits von Originalbeobachtungen und von solchen, die ihnen fast gleichkommen, nämlich den ausführlich abgedruckten Journalen, und andrerseits von bloßen Zusammenstellungen und Auszügen in Druckwerken. Nur bei ersteren war eine erfolgreiche kritische Bearbeitung durchführbar, und je mehr sich das verfügbare Material in seiner Anlage von jenen entfernte, um so weniger konnte eine genaue Sichtung und Prüfung stattfinden. Daraus ergaben sich naturgemäß einige Ungleichheiten in der Genauigkeit, welche die mitgeteilten Zahlenwerte ceteris paribus beanspruchen können, und über die man sich im allgemeinen ein Urteil bilden kann, wenn man im »Verzeichnis der Stationen nach Ländern« die Quelle nachsieht, der die Beobachtungen entstammen.

Wo Originaljournale vorliegen, wurde nur nach diesen, niemals nach den schon vorhandenen Veröffentlichungen gearbeitet. Es sind dadurch eine große Zahl von Rechen- und Druckfehlern aufgedeckt worden, die einzeln hier aufzuführen zu viel Platz beanspruchen würde. Wer Verschiedenheiten zwischen den im vorliegenden Werke abgedruckten Zahlenwerten und denen der amtlichen Publikationen bemerken sollte, möge überzeugt sein, daß unsere abweichende Angabe auf gewissenhafter Prüfung beruht, womit natürlich nicht gesagt sein soll, daß alle Fehler unsererseits ausgeschlossen sein könnten.

Nachdem ich selbst an dem Beispiel der Berliner Aufzeichnungen gezeigt hatte[1]), in welcher Weise das im Archiv des Meteorologischen Instituts vorhandene Beobachtungsmaterial über Niederschläge zweckmäßig zu verwerten sei, und nachdem einige weitere Reihen daraufhin durchgearbeitet worden waren, ließ ich eine besondere Instruktion für die Bearbeitung der meteorologischen Journale in Bezug auf die Niederschläge aufstellen, die alle Mitarbeiter am Werk zu befolgen hatten. Ich will all' die vielen Einzelheiten und Vorsichtsmaßregeln, die sie enthält, hier nicht wiedergeben, sondern nur im allgemeinen bemerken, daß sich bei der großen Zahl von Mitarbeitern am Werk, die im Laufe der Jahre längere oder kürzere Zeit die ersten Auszüge und Aufarbeitungen nach den Originaljournalen besorgt haben, diese speziell ausgearbeiteten Vorschriften sehr gut bewährt haben. Trotzdem waren wegen der großen Ungleichheit der Beobachtungsjournale manchmal doch noch verschiedene Auffassungen möglich, und man kann demnach nicht erwarten, daß das ganze Material in absolut einheitlicher Weise aufgearbeitet worden ist.

---

[1]) G. Hellmann, Das Klima von Berlin. I. Niederschläge. Gewitter. Berlin 1891. 4°. (Abhandl. d. Preuß. Meteorol. Instituts, Bd. I. No. 4.) Nach diesem Beispiel sind später andere Orte bearbeitet worden, wie Aachen, Frankfurt a. M., Königsberg u. a.

Es sollten für jede Station womöglich folgende acht Tabellen aufgestellt werden:

1. Monatliche Niederschlagshöhe;
2. Größte Niederschlagshöhe in 24 Stunden;
3. Zahl der Tage mit meßbarem Niederschlag;
4. Zahl der Tage mit mehr als 0.2 Millimeter Niederschlag;
5. Zahl der Tage mit Graupel und Hagel;
6. Zahl der Tage mit Schnee. Datum des ersten und letzten Schnees;
7. Monatliche Schneemenge;
8. Monatliche »Schnee- und Regen«-menge.

Die Erfahrung hat gelehrt, daß es leider nur verhältnismäßig wenige Stationen gibt, für die alle acht Tabellen zuverlässige Angaben aus einer längeren Beobachtungsreihe liefern.

Ausgezogen wurden in Wirklichkeit diese Tabellen für alle Stationen, aber nach erfolgter kritischer Durchsicht sind nur wenige übrig geblieben, bei denen die Tabellen 2—8 brauchbar waren. Die Richtigkeit dieser Tabellen hängt von der Auffassung des Niederschlagstages ab, und so paradox es klingen mag, so läßt sich nicht leugnen, daß es in der Meteorologie kaum eine unsichere und weniger vergleichbare Angabe gibt als diese. Die individuelle Anschauung, die Genauigkeit und die Lebensweise des Beobachters spielen hierbei eine große Rolle. Nur durch Registrierapparate der gleichen Art und der gleichen Empfindlichkeit ließen sich diese persönlichen Einflüsse ausschalten.

Es wird daher begreiflich erscheinen, wenn ich sage, daß von den Tabellen 2—8 etwa hundert Mal mehr aufgestellt wurden, als hinterher zum Abdruck in diesem Werk geeignet erschienen. Die darauf verwandte Mühe ist aber gleichwohl keine ganz verlorene; denn wenn bei älteren Beobachtungsreihen die Tabellen 2—8 oder einige von ihnen fehlen, so wird man in Zukunft es auch nicht mehr zu versuchen brauchen, sie von neuem aus den Journalen auszuziehen.

In den Tabellen bedeuten kursiv gesetzte Zahlen unsichere oder interpolierte Werte, während durch ein Fragezeichen die Richtigkeit aus irgend einem Grunde angezweifelt wird. Im allgemeinen sind aber solche Fragezeichen möglichst vermieden und die Angaben lieber ganz weggelassen worden, wenn sie sich bei näherer Prüfung als sehr unwahrscheinlich erwiesen. In dichten Stationsnetzen fällt eine Entscheidung darüber nicht allzu schwer, aber in weitmaschigen erweist sie sich manchmal als unmöglich oder doch sehr gewagt. Deshalb mußte man sich im allgemeinen davor hüten, im Streichen zu weit zu gehen. Es werden darum auch sicherlich noch manche Zahlen stehen geblieben sein, die nicht richtig sind. Einige Male wurden sogar ganze Reihen von Niederschlagsmengen, die mit einem prinzipiellen Fehler behaftet sind, mit kursiven Ziffern abgesetzt und nicht ganz weggelassen, wenn aus der betreffenden Gegend sonst wenig Beobachtungen vorlagen. Sie können dann wenigstens über die relativen Regenverhältnisse der einzelnen Jahre einigen Aufschluß gewähren.

In den weiter unten folgenden »Bemerkungen zu einigen Stationen« ist manchmal ausdrücklich erwähnt, daß und warum gewisse Teilreihen nicht berücksichtigt wurden, im übrigen aber konnten all' die zahlreichen Fälle, wo einzelne Monate, ganze Jahre oder kurze Reihen weggelassen werden mußten, nicht besonders Erwähnung finden. Es würde das viel zu viel Platz erheischen. —

Eine große Arbeitsleistung beanspruchte die Umwandlung der alten Maße in das metrische.

In den ältesten Zeiten, wo die Niederschlagsmengen gewöhnlich durch Gewichte angegeben wurden und fast jede größere Stadt ihr eigenes Maß- und Gewichtssystem hatte, wurden die Niederschlagsangaben in der allerverschiedensten Weise gemacht, deren jede ein besonderes Studium erforderte. Ich habe in den »Bemerkungen zu einigen Stationen« als Beispiel die alten Danziger Messungen eingehender besprochen, um zu zeigen, welch' eine Fülle von Überlegungen und Zwischenrechnungen erforderlich waren, um endlich die Resultate in Millimetern ausgedrückt zu erhalten.

Überall wurde hierbei der Grundsatz befolgt, die Mengen zunächst im Originalmaß auszuziehen und zu einer Tabelle zusammenzustellen, die erst später in Millimeter verwandelt wurde.

Behufs Kontrolle der Rechnung und zur Entdeckung etwaiger Irrtümer bei der Reduktion wurde immer auch die Quersumme der Monate im ursprünglichen Maß gebildet und die so erhaltene Jahressumme ebenfalls in Millimeter verwandelt. Diese muß mit der aus den in Millimetern ausgedrückten Monatswerten erhaltenen Summe übereinstimmen.

Da die reduzierten Monats- und Jahresmengen nur in ganzen Millimetern wiedergegeben werden sollten, ist eine theoretische Abweichung beiderlei Jahressummen, der im ursprünglichen Maß und der in Millimeter verwandelten, von ± 6 mm möglich. In Wirklichkeit wurde aber nur eine solche von ± 3 mm als zulässig betrachtet und bei größeren Abweichungen die Reduktion der Monatssummen auf ihre Korrektheit nochmals geprüft.

Im XIX. Jahrhundert, bis etwa zum Ende der siebziger Jahre, sind weitaus die meisten Niederschlagsmengen in den Originaljournalen nach Pariser Kubikzoll eingetragen, während die Publikationen gewöhnlich die Niederschlagshöhe in Pariser Zoll und Linien angeben. Infolgedessen war die Zahl dieser Art von Reduktionen so überwältigend groß, daß es sich lohnte, besondere, sehr ausführliche Reduktionstafeln von Pariser Kubikzoll in Millimetern zu berechnen und für den internen Gebrauch der Mitarbeiter am Regenwerk drucken zu lassen.

5. Die Genauigkeit der Niederschlagsmessungen.

Gleiche Sorgfalt im Beobachten vorausgesetzt, hängt die Genauigkeit der Niederschlagsmessungen im wesentlichen von der zweckmäßigen Konstruktion und Aufstellung des Regenmessers ab. Außerdem dürften noch die Verschieden-

heiten im Klima insofern zu berücksichtigen sein, als im östlichen und kontinentalen Anteil unseres Gebietes die richtige Schneemessung größeren Schwierigkeiten begegnet, als im westlichen.

Einflüsse der Konstruktion des Regenmessers.

Was nun die Konstruktion des Regenmessers anlangt, so hat sie vom Jahre 1708, in dem die ersten hier in Betracht kommenden Niederschlagsmessungen gemacht wurden, bis zum Jahre 1890 naturgemäß sehr gewechselt.

So anziehend es wäre, eine Geschichte des Regenmessers, wenn auch nur insoweit, als er in unserem Gebiet Verwendung gefunden hat, hier einzuschieben, so muß ich dem Versuch dazu doch widerstehen, da sie zur Beurteilung der Genauigkeit der Messungen nicht unumgänglich notwendig ist. Denn man kann behaupten, daß vom ersten Anfang der Niederschlagsmessungen an die Konstruktion der dazu verwendeten Instrumente niemals so mangelhaft war, daß man bei sorgfältiger Beobachtung damit nicht brauchbare oder wenigstens annähernd richtige Resultate erhalten hätte. In den Händen eines eifrigen und verständigen Beobachters kann bekanntlich auch ein etwas fehlerhaftes Instrument gute Dienste leisten, wenn er nur dessen Fehler kennt und berücksichtigt.

Der Hauptfehler der ältesten Regenmesser bestand nun darin, daß sie zumeist nur aus einem (Auffang-)Gefäß bestanden, in dem das angesammelte Wasser verdunstete, wenn es nicht sofort nach jedem Regenfall gemessen wurde. Ebenso waren sie zur genauen Schneemessung zu flach und darum weniger geeignet als unsere jetzigen Apparate.

Die Instrumente stellten also an die Sorgfalt der Beobachter viel größere Anforderungen. Diese ist aber in den meisten Fällen wirklich geübt worden; denn die wenigen Männer, die im XVIII. Jahrhundert Niederschlagsmessungen anstellten, waren Gelehrte, die wußten, worauf es ankam und die es sich nicht verdrießen ließen, öfters am Tage zu messen, und auf die Weise ziemlich richtige Resultate erhielten.

Heutzutage ist der Regenmesser gewissermaßen ein Massenapparat geworden, und er muß deshalb so beschaffen sein, daß er auch durch einen einfachen Mann und ohne viel Nachdenken zu erfordern, richtig gehandhabt werden kann.

Ein lehrreiches Beispiel aus dem umfangreichen Material dieses Werkes möge zeigen, wie ein nach heutigen Begriffen minderwertiger Regenmesser in den Händen eines umsichtigen Beobachters brauchbare Resultate liefern kann, und wie umgekehrt ein modernes, im ganzen zweckmäßiges Instrument fehlerhafte Messungen gibt, wenn der Beobachter es gedankenlos handhabt.

Die Breslauer Ärzte Kanold und Kundmann, die vom Oktober 1717 bis zum Juni 1727 Niederschlagsmessungen machten, bedienten sich dazu eines einfachen gläsernen Trichters von ca. 25 cm Öffnung, der unten geschlossen war und

spitz auslief[1]), damit die kleinen Regenmengen um so genauer abgelesen werden konnten. Sie haben mit diesem etwas primitiven Regenmesser, in dem das Wasser gegen Verdunstung nicht geschützt war und nur wenig Schnee liegen bleiben konnte, durchaus brauchbare Messungen erzielt, indem sie häufiger am Tage, vielleicht nach jedem Niederschlag, Messungen ausführten.

Denn aus ihren zehnjährigen Aufzeichnungen, die hier zum ersten Male wieder ans Licht gezogen werden, ergibt sich für Breslau eine mittlere jährliche Niederschlagshöhe von 576 mm, während jetzt als Normalwert 567 mm anzunehmen ist. Wäre das Resultat jener frühesten Breslauer Niederschlagsmessungen eher bekannt geworden, dann würde Breslau vielleicht nie in den Ruf gekommen sein, als einer der trockensten Orte Preußens zu gelten, wozu ihm Jahrzehnte hindurch die späteren Messungen (seit 1799) deshalb verholfen haben, weil das zu diesen verwandte Instrument zwar von besserer Konstruktion, aber ganz fehlerhaft aufgestellt war.

Als Gegenstück dazu sei folgender Fall aus der Neuzeit erwähnt.

Der Assmann'sche »kombinierte Regen- und Schneemesser«, der während der achtziger Jahre an vielen Stationen Mitteldeutschlands in Gebrauch war, ist in den Händen eines gewissenhaften und umsichtigen Beobachters ein brauchbares Instrument, verlangt aber im Winter und im Sommer eine prinzipiell verschiedene Handhabung. Er besteht aus zwei zylindrischen Gefäßen, die unten mit einem durch Hahn verschließbaren Trichter endigen. Im Sommer setzt man das eine Gefäß auf das andere, öffnet den Hahn des oberen, während der des unteren geschlossen bleibt. Alsdann dient das obere Gefäß als Auffanggefäß und das untere zum Ansammeln des Regenwassers. Im Winter dagegen, bezw. bei Schneefall gebraucht man beide Gefäße abwechselnd als Auffanggefäß.

Es hat sich nun gezeigt, daß diese verschiedene Benutzungsweise im Sommer und im Winter von vielen Beobachtern, die sonst ganz regelmäßig beobachteten, übersehen wurde. Ich habe selbst bei der Inspektion von Stationen mehrfach wahrnehmen können, wie die Beobachter (Pastor, Lehrer, Förster) nur ein einziges Gefäß das ganze Jahr hindurch gebrauchten. Sie hatten einfach vom Winter her das eine Gefäß auch im Sommer stehen lassen. Der dadurch bedingte Fehler der Messungen infolge der starken Verdunstung[2]) einer freien Wasserfläche ist sehr erheblich und wurde z. B. in Schöneberg bei Magdeburg, wo dieses Versehen

[1]) Bevor ich diesen Apparat im Bilde (Sammlung von Natur- und Medicin- . . . Geschichten. Sommer-Quartal 1717. Breslau 1718. 4°. S. 160) kennen lernte, hatte ich das zylindrische Meßglas zu meinem Regenmesser, Mod. 1886, auch so einrichten lassen, daß es im Innern unten konisch zuläuft, damit die ersten fünf Zehntel des Millimeters besser erkennbar seien, als wenn das Glas durchweg zylindrisch ist. Jetzt (1904) haben die Engländer dieses System gleichfalls angenommen.

[2]) Verdunstungsverluste finden auch bei richtigem Gebrauch dieses Instrumentes im Winter statt, wenn es, wie ja so häufig geschieht, mitten zwischen Schneefällen regnet; doch sind diese Verluste der niedrigen Temperatur und der hohen Feuchtigkeit wegen nicht sehr erheblich.

gleichfalls gemacht worden war, durch vergleichende Messungen nachträglich zu rund 100 mm oder etwa 20 Prozent der Jahresmenge ermittelt.

Dieses Instrument ist deshalb zur Massenverbreitung an Beobachter aller möglichen Berufsstände nicht recht geeignet.

Während also die alten Beobachter der Niederschläge im XVIII. Jahrhundert die Mängel ihrer Regenmesser bezüglich der Verdunstungsverluste durch häufigeres Messen ziemlich wett gemacht haben, war die Schneemessung entschieden erheblich mangelhafter als gegenwärtig; denn aus den z. T. recht flachen Auffanggefäßen mußte natürlich eine Menge von Schnee durch den Wind wieder herausgeweht werden.

Dies zeigt sich, wie auch schon J. Hann[1]) dargetan hat, beim Vergleich der jährlichen Periode der Niederschlagsmengen, die aus ganz alten und aus neuen langjährigen Beobachtungsreihen eines und desselben Ortes abgeleitet werden. Bei jenen entfallen auf die Wintermengen gewöhnlich einige Prozente weniger als bei diesen.

Auch unser Material bietet eine Reihe von Beispielen dieser Art dar. Man darf aus ihnen also nicht etwa den Schluß ziehen, daß sich die Verteilung der Niederschlagsmengen auf die Jahreszeiten im Laufe der Jahrhunderte geändert habe, sondern man kann darin nur die Wirkung der zuverlässigeren Schneemessung in der Neuzeit erblicken.

Eine dritte Fehlerquelle der ältesten Niederschlagsmessungen wird in der umständlichen Art und Weise der Messungen selbst gelegen haben, die sich hinterher natürlich gar nicht mehr nachprüfen lassen.

Obschon es nämlich von den ersten Anfängen der Regenmessung an fast immer Sitte gewesen ist, die Niederschlagsmengen durch die Höhe der entsprechenden Wassermenge anzugeben[2]), so hat man doch die jetzige einfache Methode der Messung mittels eines graduierten Glaszylinders erst sehr spät allgemeiner befolgt und über ein Jahrhundert lang die Mengen durch Wägung bestimmt. Es geschah dies aber nicht durch wirkliches Abwiegen auf einer Wage, sondern vermittelst verschiedener größerer und kleinerer, meist kubischer Gefäße, mit denen man das Gewicht der Niederschlagsmenge ermittelte, um sodann durch allerlei Zwischenrechnungen die endgültige Niederschlagshöhe zu berechnen. Bei diesen Manipulationen und Reduktionen werden zweifelsohne mancherlei Fehler begangen worden sein.

Als Kuriosum sei erwähnt, daß an einigen Schleswig-Holsteinischen Stationen, die von G. Karsten in Kiel eingerichtet und unterhalten wurden, noch bis zum

---

[1]) Untersuchungen über die Regenverhältnisse von Oesterreich-Ungarn, I. S. 10. (Sitzungsber. d. Wiener Ak., II. Abt., Bd. LXXX, 1879.)

[2]) Schon Pierre Perrault sagt in seiner anonym erschienenen Schrift »De l'origine des fontaines« (Paris 1674. 12°. S. 200): »Par les observations que j'ay faites de la quantité des eaux de pluye et de neige, j'ay trouvé que depuis le mois d'octobre 1668 jusques à pareil mois de 1669 il en est tombé la hauteur de dix-huit poulces sept lignes.«

Jahre 1884 die Niederschlagsmengen gewogen wurden. Das Auffanggefäß des Regenmessers hatte die Fläche von einem rheinischen Quadratfuß, die Menge wurde in Gramm gewogen und durch Multiplikation mit 0.01015187 in Millimeter Niederschlagshöhe verwandelt!

Damit mögen die allgemeinen Bemerkungen über die älteren Niederschlagsmessungen ihren Abschluß finden. Wer sich über einzelne Fragen, namentlich über die Konstruktion der ältesten Regenmesser, näher unterrichten will, wird manche Auskunft finden in dem später folgenden Abschnitt »Bemerkungen zu einigen Stationen«, sowie in folgenden Werken:

J. G. Leutmann, Instrumenta meteorologiae inservientia. Wittenberg 1725. 8°.

J. Leupold, Theatrum staticum universale. Leipzig 1726. Fol.

G. J. Symons, A contribution to the history of rain-gauges. (Quart. Journ. of the Meteorol. Soc. XVII, 1891). —

Auch muß ich hier verzichten auf die Beschreibung und Abbildung all' der vielen verschiedenen Regenmesser, mit denen in der neueren Zeit, namentlich seit der Mitte des vorigen Jahrhunderts, die Niederschlagsmessungen an den nun zahlreicheren Stationen der staatlichen und privaten Beobachtungsnetze gemacht worden sind. Man findet sie in den älteren und neueren Instruktionen dieser Beobachtungssysteme zumeist aufs eingehendste beschrieben. Speziell für Norddeutschland bezw. das preußische System habe ich auch in meiner »Geschichte des Königlich Preußischen Meteorologischen Instituts von seiner Gründung im Jahre 1847 bis zu seiner Reorganisation im Jahre 1885« (Berlin 1887. 4°. S. 36) einige diesbezügliche Nachweise gegeben, sowie ferner in dem »Bericht über vergleichende Beobachtungen an Regenmessern verschiedener Konstruktion zu Groß Lichterfelde bei Berlin« (Berlin 1890. 4°).

Im allgemeinen dürfen die neueren Regenmesserkonstruktionen als mehr oder minder zweckentsprechend bezeichnet werden, wenn auch nur wenige von ihnen vom jetzigen Standpunkt der Beurteilung aus als ganz einwandsfrei gelten können. Dagegen ließ bis in die Neuzeit (achtziger Jahre) die Schneemessung in einigen fremden Beobachtungsnetzen, die hier in Betracht kommen, manchmal viel zu wünschen übrig; denn die Auffanggefäße einiger Arten von Regenmessern waren viel zu flach, um den aufgefangenen Schnee bei heftigem Winde auch zu behalten. Ja, es hat auch Konstruktionen gegeben, wo ein zweites Gefäß zum Auswechseln bei Schneefall überhaupt nicht vorhanden war[1])! Da sich in dieser

[1]) Im allgemeinen kann man sagen, daß für die genaue Messung des Schnees um so weniger Vorsorge getroffen wird, je weniger es durchschnittlich in einem Lande schneit, also in unserem Falle etwa in der Richtung von Osten nach Westen. Da aber in diesen Gebieten gelegentlich auch sehr große Schneemengen herabfallen können, so sind die Beobachter zumeist außerstande, sie genau zu messen. Da war z. B. früher in Elsaß-Lothringen und in Frankreich der Fall.

In Wahrheit verhält es sich also genau umgekehrt, als eine in den Verhandlungen der französischen meteorologischen Gesellschaft 1895 geführte Diskussion angibt. Nach einem Vortrage von A. Angot über die Regenverhältnisse von Deutschland bemerkte nämlich der

Beziehung allmählich bessere Anschauungen Bahn gebrochen haben, wird man annehmen können, daß infolge der richtigeren Schneemessung der auf die Wintermengen entfallende prozentische Anteil der Niederschläge in Zukunft noch etwas größer als bisher ausfallen wird.

Einflüsse der Aufstellung des Regenmessers.

Alle bisher erwähnten Mängel in der Konstruktion der Regen- und Schneemesser sind aber verhältnismäßig klein und manchmal sogar geringfügig zu nennen gegenüber denjenigen Fehlern, die durch eine unzweckmäßige Aufstellung der Instrumente verursacht wurden.

Abgesehen von ganz verkehrten Aufstellungen in zu großer Nähe hoher Gebäude, auf engen Höfen und dergleichen, die aber glücklicherweise doch nur vereinzelte waren, ist es vor allem die ungleiche Höhe der Regenmesser über dem Erdboden, die deren Angaben am meisten beeinflusst und unvergleichbar macht, und zwar um so mehr, je größer der prozentische Anteil des Schnees an der Gesamtniederschlagsmenge ausfällt.

Daß in einem höher über dem Erdboden aufgestellten Regenmesser weniger Niederschlag aufgefangen wird als in einem solchen, der auf dem Erdboden steht, wurde schon frühzeitig festgestellt (W. Heberden, 1769). Es hat aber fast ein Jahrhundert gedauert, bis man erkannte, daß diese Abnahme des Regens mit der Höhe nur eine scheinbare ist und durch den in der Höhe stärkeren Wind verursacht wird. Die Untersuchungen von Stevenson, Jevons, Dines, Rogers Field und mir selbst haben dies wohl endgültig nachgewiesen, sie haben mich aber auch den wichtigen Schluß ziehen lassen, daß es falsch ist, den Regenmesser am Erdboden selbst »so frei als möglich aufzustellen«, wie noch bis in die achtziger Jahre alle Instruktionen vorschrieben.

---

inzwischen verstorbene E. Renou »que l'on observe fort mal la neige en Allemagne«, worauf A. Angot erwiderte »depuis dix ans les observations sont faites avec soin« (Annuaire d. l. Soc. Mét. d. France 1895, S. 54).

Nun, man braucht sich nur einmal die älteren deutschen und französischen Anleitungen zur Anstellung meteorologischer Beobachtungen daraufhin anzusehen, um sofort zu erkennen, daß seit der Einrichtung staatlicher meteorologischer Beobachtungsnetze in Deutschland der Messung des Schnees immer besondere Aufmerksamkeit geschenkt worden ist. Der in Preußen und anderwärts seit 1847 eingeführte alte (Mahlmann'sche) Regenmesser hatte z. B. zwei besondere Schneegefäße.

Dagegen erwähnen die älteren französischen Instruktionen von Renou (1855) und Marié Davy (1876) die Schneemessung überhaupt nicht, wie auch verschiedene französische Systeme von Regenmessern (pluviomètre décuplateur, pluviomètre totalisateur u. andere) zur richtigen Schneemessung ganz ungeeignet waren und noch sind. Da aber in den französischen Bergländern und ebenso in den Vogesen, wo früher nach französischem System beobachtet wurde, sehr häufig reichlich Schnee fällt, müssen gerade diese Schneemessungen vielfach ungenau sein.

Erst in neuerer Zeit wird auf die genaue Schneemessung in Frankreich mehr Gewicht gelegt, und es scheint das Verdienst von Angot zu sein, in den von ihm veröffentlichten Instruktionen zuerst darauf nachdrücklich hingewiesen zu haben.

Diese Erkenntnis wird also den Niederschlagsbeobachtungen, die in dem vorliegenden Werk erscheinen, noch nicht zugute gekommen sein. Sie bricht sich erst jetzt allmählich Bahn. Glücklicherweise kommt sie auch hauptsächlich bei den erst neuerdings eingerichteten Regenstationen mehr in Betracht. Denn die älteren Regenmessungen wurden zumeist an den in größeren Orten untergebrachten Stationen II. und III. Ordnung gemacht, wo der Regenmesser in windgeschützten Höfen und Gärten passende Aufstellung fand, während bei den vielfach auf dem Lande befindlichen Regenstationen oft die Gefahr vorliegt, daß der Beobachter das Instrument auf eine Wiese oder aufs freie Ackerland hinter seinem Wohnhause stellen möchte.

Nachdem man die Abhängigkeit der im Regenmesser aufgefangenen Niederschlagsmenge von dessen Höhe über dem Erdboden erkannt hatte, suchte man vielfach nach einem gesetzmäßigen Ausdruck dafür, und überaus zahlreich sind die Versuche, eine Formel zu finden zur Reduktion der in größerer Höhe gemessenen Mengen auf die normalen am Erdboden. Erst relativ spät ist man aber zu der Überzeugung gelangt, daß ein solches allgemeines Gesetz der Abnahme des Regenfalls mit der Höhe des Regenmessers über dem Boden nicht existiert und auch gar nicht existieren kann.

Ja, wenn alle hoch aufgestellten Regenmesser in freiem Terrain auf Stangen oder Masten ständen, dann könnte man noch am ehesten eine solche Gesetzmäßigkeit erwarten und eine Reduktionsformel mit einigem Erfolg aufstellen, die für analoge Aufstellungen, aber nur mit gleichen Windverhältnissen, Anwendung finden könnte.

In Wirklichkeit trifft das nicht zu. Hoch gestellte Regenmesser stehen gewöhnlich auf Dächern, Plattformen, Türmen und ähnlichen Gebäuden mit der allerverschiedensten näheren Umgebung, und gerade diese ist es, welche die entscheidende Rolle spielt. Denn man kann, wie ich gezeigt habe[1]), einen Regenmesser auch auf einem Dache, Balkon u. s. w. so aufstellen, daß er normale Mengen angibt, sowie man ihn nur gegen den Einfluß des Windes schützt.

Zur richtigen Beurteilung der mit einem hochstehenden Regenmesser erhaltenen Beobachtungsresultate muß man also nicht bloß dessen Höhe über dem Erdboden, sondern alle näheren Einzelheiten über die Art und Weise der Aufstellung, am besten eine Zeichenskizze (im Aufriß und Grundriß) kennen.

In den »Bemerkungen zu einigen Stationen« werden hin und wieder solche Details, die aber nur selten zu beschaffen waren, mitgeteilt. Die eben erwähnten Versuche geben zugleich die Erklärung dafür, warum zuweilen recht hochstehende

[1]) Berliner Zweigverein der Deutschen Meteorologischen Gesellschaft. Neuntes Vereinsjahr 1892. Berlin 1892. 8°. u. Meteorol. Zeitschr. 1892, S. 173—181.

Regenmesser, wie in Kiel[1]) [Physikalisches Institut] und Dresden [Mathematischer Salon] doch nahezu richtige Werte angeben. In beiden Fällen standen (und stehen noch) die Instrumente in der Mitte größerer Flachdächer, wo sie viel mehr Windschutz genießen, als am Rande der Dächer. Letzterer Ort ist der allerungünstigste Platz für einen Regenmesser.

Es braucht wohl kaum hervorgehoben zu werden, daß in den Tabellen der Niederschlagshöhe die mit wesentlich verschieden hoch aufgestellten Regenmessern erhaltenen Monats- und Jahressummen nicht zu einem allgemeinen Mittel vereinigt wurden. Dagegen konnte dies im allgemeinen geschehen in allen den Fällen, wo die Instrumente am Boden standen und die Höhe über diesem sich um relativ kleine Beträge geändert hat. So hatte z. B. das Auffanggefäß des in Norddeutschland von 1847 bis zu Anfang der achtziger Jahre gebrauchten Mahlmann'schen Regen- und Schneemessers von 1 Pariser Quadratfuß Fläche instruktionsgemäß eine Höhe von 8 Pariser Fuß oder 2.6 Meter über dem Erdboden, während die seitdem gebrauchten Regenmesser meines Systems nur 1 m über dem Boden stehen. Streng genommen dürften auch die mit diesen beiden Instrumenten in verschiedenen Höhen erhaltenen Niederschlagsmengen nicht mit einander vereinigt werden, da der erstere, namentlich bei Schneefall, einige Prozente weniger auffängt als der letztere; indessen sind nach mehreren Versuchen, die bei der Einführung des neuen Instrumentes an verschiedenen Stationen über ein Jahr lang ausgeführt wurden, die Unterschiede im allgemeinen doch so klein und zugleich so wechselnd, daß eine Vereinigung der älteren und neueren Beobachtungsreihen statthaft erschien. Dies umsomehr, als die durch Umstellung des Regenmessers bewirkten Verschiedenheiten häufig viel einflußreicher waren. Jedenfalls aber muß man sich dessen bewußt bleiben, daß schon aus diesem Grunde, nämlich der verschiedenen Höhe des Regenmessers über dem Boden (von 2.6 zu 1.0 Meter), keine der vollständigen preußischen Beobachtungsreihen der Niederschlagsmenge von 1847 bis jetzt ganz homogen genannt werden darf.

Die bisherigen Ausführungen werden es auch ohne weiteres rechtfertigen, warum ich in diesem Werke niemals den Versuch gemacht habe, Regenmessungen desselben Ortes aus verschiedenen Höhen auf einander oder auf Normalmengen zu reduzieren, wie dies z. B. noch H. Wild in seinem Werk über die Regen-Verhältnisse des Russischen Reiches getan hat (S. 4, wo eine besondere Reduktionstafel entworfen wird!). Er hatte zwar zehn Jahre lang sehr genaue vergleichende Messungen in Höhen von 0, 1, 2, 3, 4 und 25 m auf dem freien Gartenland hinter

[1]) Würde G. Karsten die neueren Untersuchungen gekannt haben, so würde er sich nicht mehr darüber wundern, daß sein hoch gestellter Regenmesser kaum weniger angab als ein solcher im Garten, 50 Fuß vom Gebäude. Jedenfalls würde er auch nicht mit Pariser Beobachtungen (Hof und Dach der Sternwarte) die auf dem Dache des Kieler Physikalischen Instituts gewonnenen Messungen auf solche am Erdboden reduzieren (G. Karsten, Luftfeuchtigkeit, Niederschläge, Verdunstung in den Herzogthümern Schleswig und Holstein, Berlin 1872. Fol. S. 44).

dem Physikalischen Central-Observatorium sowie auf dessen Turme machen lassen (Repertorium für Meteorologie IX, 1885), aber wir wissen jetzt, daß die an einem Ort gewonnenen Resultate nicht auf beliebige andere Stationen übertragen werden dürfen, wie auch aus dem Folgenden wieder zur Genüge hervorgehen wird.

Die Aufstellung des Regenmessers in 1 m Höhe.

Da weitaus die Mehrzahl aller Regenmesser in Norddeutschland jetzt einen Meter über dem Boden steht, schien es mir wichtig, noch einmal an mehreren, ganz verschieden gelegenen Stationen Beobachtungen darüber anstellen zu lassen, wieviel diese weniger auffangen als solche, die direkt auf den Boden gestellt werden. Der störende Einfluß des Windes muß ja gerade in der alleruntersten Luftschicht über dem Erdboden, an dem der Wind sich reibt, relativ am größten sein, wie auch aus den eben erwähnten Versuchen von Wild hervorgeht; denn es betrug die Abnahme der Niederschlagsmenge in St. Petersburg von

$0-1^m$	$1-2^m$	$2-3^m$	$3-4^m$	$4-5^m$ über dem Boden
6	3	2	2	1 Prozent

der normalen Menge am Erdboden (0 Meter).

Ich ließ deshalb meinen gewöhnlichen Regenmesser (M. 86) durch Verkürzung der Höhe des Auffanggefäßes so umformen, daß er nur 33 cm hoch ist, und an der Wandung des unteren Gefäßes drei Füße aus Bandeisen anlöten, mittels deren er im Boden leicht so befestigt werden kann, daß sich die Auffangfläche nur $^1/_2$ Meter über dem Erdboden befindet.

Solche Instrumente verteilte ich im Frühjahr 1896 an 18 Stationen, die über genügenden Platz im Garten verfügten, um dem neuen Regenmesser in etwa 2 m Entfernung vom alten eine gleich gute Aufstellung, wie diesem, geben zu können. Es waren dies die Stationen: Gumbinnen, Königsberg i. Pr., Louisenberg bei Friedland i. Pr., Thorn, Preuß. Stargard, Schivelbein, Ostrowo, Steinau a./Oder, Schreiberhau, Berlin (Seestraße), Meldorf, Paderborn, Hameln, Jena, Frankfurt a. Main, Geisenheim, Von der Heydt-Grube und Wesel.

Die vergleichenden Messungen an beiden Regenmessern (in 1 m und in 0.33 m Höhe über dem Boden) wurden an allen Stationen während der Monate April bis September, an den westlich gelegenen, wo die Schneefälle unbedeutend waren und weniger störten, auch in den Wintermonaten der drei Jahre 1896—1898 ausgeführt.

Wie ich von vornherein erwartet hatte, ergaben sich an den einzelnen Stationen Unterschiede von sehr ungleicher Größe: die kleinsten im allgemeinen da, wo die Regenmesser guten Windschutz genießen, die größten dort, wo sie am meisten dem störenden Einfluß des Windes ausgesetzt sind. Überall aber zeigte der tiefere Regenmesser im Durchschnitt mehr an als der höhere, wenn auch in mehreren Einzelfällen das Gegenteil eintrat.

Setzt man die im unteren Regenmesser aufgefangenen Niederschlagsmengen jeweilen gleich 100, so wurde im Durchschnitt aller Stationen im oberen Regenmesser weniger gemessen:

Januar . .	10.6 Prozent	Juli . . .	2.9 Prozent
Februar . .	6.0 »	August . .	3.1 »
März . . .	5.3 »	September .	3.7 »
April . . .	5.5 »	Oktober . .	5.0 »
Mai . . .	4.5 »	November .	6.8 »
Juni . . .	3.2 »	Dezember . .	7.4 »

Diese Zahlen zeigen einen schon ziemlich regelmäßigen Gang und bestätigen die bereits anderweitig vielfach gemachte Erfahrung, daß bei Schneefall und größerer Windgeschwindigkeit im Winter die Verluste im oberen Regenmesser erheblich größer sind als im unteren. Daß aber auch dieser letztere noch weniger auffängt, als der Erdboden selbst erhält, geht aus den von Symons und Wild angestellten Versuchen zur Genüge hervor. Da mir aber die Methode der Aufstellung des Regenmessers in 0 Meter Höhe, d. h. in einer Grube, so daß sich die Auffangfläche im Niveau des Erdbodens befand, nicht ganz einwandsfrei erscheint, habe ich von einer Wiederholung dieser Versuche absichtlich Abstand genommen.

Jedenfalls ergibt sich aber aus diesen vergleichenden Messungen das praktische Resultat, daß ein in 1 Meter über dem Boden aufgestellter Regenmesser in Norddeutschland durchschnittlich 3 (Juli) bis 10 (Januar) Prozent zu wenig Niederschläge auffängt.

Freilich ist das nur ein Mittelwert, der sich für eine windgeschützte, namentlich binnenländische Station als zu hoch, dagegen für eine windige Küstenstation als zu niedrig erweist. So betrugen die Unterschiede (Regenmenge in 0.33 m Höhe weniger der in 1 m Höhe, ausgedrückt in Prozenten der ersteren) auf der Station Von der Heydt-Grube bei Saarbrücken und in Schivelbein nahe der pommerschen Küste:

	Von der Heydt-Grube	Schivelbein
April	2.2 Prozent	8.4 Prozent
Mai	2.2 »	9.8 »
Juni	0.3 »	3.0 »
Juli	1.2 »	4.7 »
August	0.3 »	5.0 »
September	0.6 »	5.2 »

Diese Zahlen beweisen aufs neue, daß es ein ganz vergebliches Bemühen ist, für die Abnahme der Niederschlagsmenge mit der Höhe des Regenmessers ein allgemeines Gesetz bezw. eine mathematische Formel zu finden. Die lokalen Verhältnisse üben dabei einen so großen Einfluß aus, daß es keine allgemeine Regel geben kann, sondern daß für jede besondere Aufstellung der Betrag der Abnahme auch jedesmal durch besondere Beobachtungen ermittelt werden muß.

Regenmefs-Versuchsfeld bei Berlin.

Weitere Gesichtspunkte für die Beurteilung der Genauigkeit der Niederschlagsmessungen liefern die von mir 1886 begonnenen Untersuchungen auf dem Regenmeß-Versuchsfelde bei Berlin, das auf gleichartigem Terrain von 40 qkm Fläche 10 bis 12 Stationen enthielt, um die Frage zu untersuchen, wieweit man in der Verdichtung eines Regenstationsnetzes im Flachlande gehen soll.

Von den Ergebnissen dieser vergleichenden Beobachtungen, die 1891 abgeschlossen wurden, genügt es hier nur folgende hervorzuheben:

Selbst im Flachlande kommen an Orten, die weniger als einen halben Kilometer von einander entfernt sind, in einzelnen Monaten Unterschiede in der Niederschlagsmenge bis zu 5 Prozent vor.

Diese Unterschiede steigern sich an einzelnen Tagen mit böigem Wetter, namentlich aber an solchen mit Gewitterregen, so ungeheuerlich, daß sie 100 und mehr Prozent betragen können. Es ist daher unmöglich, für solche Tage Isohyeten (Linien gleicher Niederschlagsmenge) von 10 zu 10 mm zu ziehen.

In einzelnen Jahren wie im Durchschnitt vieler Jahre stimmen die Niederschlagsmengen nahe benachbarter Stationen am besten überein im Frühjahr und im Herbst, während sie im Sommer und im Winter größere Verschiedenheiten aufweisen.

Ebenso ist die Übereinstimmung in nassen Jahren größer als in trockenen[1]).

Alle diese Darlegungen über die Unsicherheiten der Niederschlagsmessung, wie sie sich aus der Mangelhaftigkeit der Instrumente, aus der Art ihrer Aufstellung sowie aus der Natur der Regenfälle selbst ergeben, werden es zur Genüge rechtfertigen, daß in dem vorliegenden Werke die Monats- und Jahressummen der Niederschlagsmenge stets auf ganze Millimeter abgerundet wurden. Nur die Einzelmessungen, die in den Höchstbeträgen der Tagesmenge erscheinen, habe ich, soweit es das Material gestattete, in ganzen und Zehnteln Millimetern wiedergegeben.

6. Literaturangaben.

Die einleitenden Kapitel glaube ich mit einer Zusammenstellung der wichtigsten einschlägigen Literatur abschließen zu sollen. Denn, wenn auch das vorliegende Werk den Charakter eines Quellenwerkes trägt, das vorzugsweise auf Originalbeobachtungen beruht, und im zugehörigen Text auf frühere Arbeiten nur ganz ausnahmsweise Bezug genommen wird, so dürfte es doch vielen erwünscht sein, die wichtigsten bisherigen Veröffentlichungen, die hier hauptsächlich

---

[1]) Berliner Zweigverein der Deutschen Meteorologischen Gesellschaft. Neuntes Vereinsjahr 1892. Berlin 1892. 8°. S. 21 und Meteorol. Zeitschrift 1892, S. 180.

in Betracht kommen, nachgewiesen zu erhalten, um sich über die eine oder andere Spezialfrage geeigneten Falles unterrichten zu können. Aufgenommen wurden in die nachfolgende Übersicht nur regionale Darstellungen, dagegen alle Monographieen über die Niederschlagsverhältnisse einzelner Orte oder einzelner Tage und Perioden weggelassen.

Die Publikationen sind in der Reihenfolge der Gebiete von Osten nach Westen, zuerst vom Inland, dann vom Ausland, aufgeführt.

von Möllendorff, Die Regenverhältnisse Deutschlands. Abhandl. d. Naturforsch. Ges. zu Görlitz VII. Bd. Görlitz 1855. 8°. S. 1—53, mit einer »Charte der Regenhöhen von Deutschland« gezeichnet von Wäge[1]).

Georg von Möllendorff, Die Regenverhältnisse Deutschlands und die Anwendbarkeit der Regenbeobachtungen bei Ent- und Bewässerungen und gewerblichen Anlagen. Im Auftrage der naturforschenden Gesellschaft zu Görlitz bearbeitet. Görlitz 1862. 8°. 6, 242 S. Mit einer »Karte der Regenhöhen Deutschlands« entworfen von Wäge, gezeichnet von Schade.

J. van Bebber, Regentafeln für Deutschland. Mittlere Regenhöhen bis 1873 inclusive in Millimetern. Kaiserslautern 1876. 8°. 23 S.

Jac. van Bebber, Die Regenverhältnisse Deutschlands. München 1877. 8°. 121 S., 9 Tafeln graph. Darstellungen.

H. Toepfer, Untersuchungen über die Regenverhältnisse Deutschlands. Mit einer Regenkarte und vier lithograph. Tafeln. S.-A. aus den Abhandl. d. Naturf. Gesellsch. in Görlitz. 1884. 8°. Bd. XVIII, S. 41—153.

V. Kremser, Die klimatischen Verhältnisse des Memel-, Pregel- und Weichselstrom-Gebiets. Berlin 1900. 8°. 103 S. Tabellen u. zwei Karten. Fol. S.-A. aus dem Memel-, Pregel- u. Weichselwerk.

G. Hellmann, Regenkarte der Provinz Ostpreussen. Berlin 1900. 8°. 25 S., 1 Karte.

G. Hellmann, Regenkarte der Provinzen Westpreussen und Posen. Berlin 1900. 8°. 27 S., 1 Karte.

V. Kremser, Klimatische Verhältnisse [des Oderstromgebiets]. Berlin 1896. 8°. 45 S., 1 Karte. Tabellen. Fol. S.-A. aus dem Oder-Werk.

Übersichtskarte von dem Niederschlagsgebiet der Oder mit Darstellung der mittleren jährlichen Niederschlagshöhen aus den neuesten veröffentlichten Beobachtungen des hydrologischen Jahrzehnts [1. Nov. 1890 — 31. Okt. 1900]. Maßstab 1 : 600000. Bearbeitet in der Königlichen Oderstrombauverwaltung in Breslau. Glogau 1904. Bildgröße 88 × 64 cm.

---

[1]) Eine der frühesten Regenkarten. Die erste wurde meines Wissens von J. Atkinson im März 1840 publiziert; sie bezieht sich auf einen Teil von England. Dann folgten 1841 die »Hyetographische Karte der Erde« und eine ähnliche für Europa von Heinrich Berghaus.

Joseph Partsch, Die Regenkarte Schlesiens und der Nachbargebiete, entworfen und erläutert von . . . Stuttgart 1895. 8°. 41 S., 1 Karte. (= Forschungen zur deutschen Landes- u. Volkskunde IX, 3).

G. Hellmann, Regenkarte der Provinz Schlesien. Berlin 1899. 8°. 24 S., 1 Karte.

G. Hellmann, Regenkarte der Provinzen Brandenburg und Pommern, sowie der Grossherzogtümer Mecklenburg-Schwerin u. Mecklenburg-Strelitz. Berlin 1901. 8°. 39 S., 1 Karte.

V. Kremser, Die klimatischen Verhältnisse des Elbstrom-Gebiets. Berlin 1899. 8°. 102 S. Tabellen (u. Karte). Fol. S.-A. aus dem Elbe-Werk.

Otto Birkner, Ueber die Niederschlagsverhältnisse des Königreichs Sachsen. (Jahrbuch d. Kgl. sächs. meteorol. Institutes. 1885. Chemnitz 1886. 8°). Auch gesondert als Inaug.-Diss. Leipzig. 8°. 1 Bl., 62 S., 1 Bl.

Paul Schreiber, Das Klima des Königreiches Sachsen. Heft 1. Die Niederschlagsverhältnisse der Jahre 1864—1890 nach den aus Beobachtungen von circa 20 Stationen gewonnenen täglichen Durchschnittswerthen des Niederschlags. Chemnitz 1892. 4°. 40 S., 2 Taf.

H. Gravelius, Agrarhydrologische Untersuchungen über das Klima von Sachsen. I. Die jährliche Niederschlagsmenge. (Zeitschr. f. Gewässerkunde III, 1900, S. 41—53, 1 Karte).

Paul Schreiber, Klimatische Grundwerte für das Königreich Sachsen (1864—1900). Die Schwankungen der jährlichen Niederschlagshöhen und deren Beziehungen zu den Relativzahlen für die Sonnenflecken. Amtliche Publikation des Königl. sächsischen meteorologischen Institutes. Chemnitz 1903. 4°. (= Das Klima des Königreiches Sachsen. Heft VII). Enthält je eine Regenkarte für die Periode 1864—1900 und 1891—1900.

G. Hellmann, Regenkarte der Provinz Sachsen und der Thüringischen Staaten. Berlin 1902. 8°. 31 S., 1 Karte.

Fritz Schulz, Die jährlichen Niederschlagsmengen Thüringens und des Harzes und ihre Vertheilung auf die einzelnen Jahreszeiten und Monate. Ausschnitt aus: Mitt. d. Vereins f. Erdkunde zu Halle a. S. 1898. S. 8—79, 2 Tafeln.

Der erste Teil erschien auch als Inaugural-Dissertation, Halle a. S. 1898. 8°. 30 S., 1 Bl., 1 Tafel.

Gustav Karsten, Luftfeuchtigkeit, Niederschläge, Verdunstung in den Herzogthümern Schleswig und Holstein. Mit einer Karte über die Verbreitung des Hagels. Berlin 1872. 4°. 1 Bl., 48 S., 1 Bl., 1 Karte.

G. Hellmann, Regenkarte der Provinzen Schleswig-Holstein und Hannover, sowie von Oldenburg, Braunschweig, Hamburg, Bremen und Lübeck. Berlin 1902. 8°. 44 S., 1 Karte.

M. A. F. Prestel, Die Regenverhältnisse des Königreichs Hannover nebst ausführlicher Darstellung aller den atmosphärischen Niederschlag und die Verdunstung

betreffenden Grössen, welche beim Wasserbau, sowie beim rationellen Betriebe der Landwirtschaft in Betracht kommen. Emden 1864. 4°. 2 Bl., 56 S., 3 Tafeln.

Paul Moldenhauer, Die geographische Verteilung der Niederschläge im nordwestlichen Deutschland. Stuttgart 1896. 8°. 68 S., 1 Karte. (= Forschungen zur deutschen Landes- u. Volkskunde IX, 5).

V. Kremser, Die klimatischen Verhältnisse des Weser- und Ems-Gebiets. Berlin 1901. 8°. 121 S. Tabellen (u. Karte). Fol. S.-A. aus dem Weser- und Ems-Werk.

G. Hellmann, Regenkarte der Provinz Westfalen, sowie von Waldeck, Schaumburg-Lippe, Lippe-Detmold und dem Kreis Rinteln. Berlin 1903. 8°. 29 S., 1 Karte.

Wilhelm Lücken, Die Niederschlagsverhältnisse der Provinz Westfalen und ihrer Umgebung. Münster i. W. 1903. 8°. 126 S., 2 Tafeln, 1 Karte. (S.-A. aus dem Jahresber. 1903 des Westfälischen Provinzial-Vereins für Wissenschaft und Kunst.)

Julius Ziegler, Niederschlagsbeobachtungen in der Umgebung von Frankfurt am Main nebst einer Regenkarte der Main- und Mittelrhein-Gegend. 8°. 60 S. S.-A. Jahresber. d. Physikal. Vereins zu Frankfurt am Main 1884—1885. Frankfurt 1886, S. 57—116.

Chr. Schultheiss, Die Niederschlags-Verhältnisse des Rheingebietes. Habilitationsschrift zur Erlangung der venia legendi für Meteorologie a. d. Technischen Hochschule zu Karlsruhe vorgelegt. Karlsruhe 1890. 8°. 28 S., 1 Karte. (Der wesentlichste Inhalt findet sich auch in dem Werk: Der Rheinstrom und seine wichtigsten Nebenflüsse von den Quellen bis zum Austritt des Stromes aus dem Deutschen Reich, herausg. vom Centralbureau für Meteorologie und Hydrographie im Grossherzogthum Baden. Berlin 1889. Fol. S. 137—148, Blatt 3).

P. Polis, Die Niederschlagsverhältnisse der mittleren Rheinprovinz und der Nachbargebiete. Stuttgart 1899. 8°. 96 S., 9 Karten. (= Forschungen zur deutschen Landes- und Volkskunde XII, 1). Die 9 Karten auch separat, Stuttgart 1899. Folio.

Maximilian von Tein, Niederschlag und Abfluß im Maingebiete, auf S. 50—145 und Tafel VI des Werkes: Ergebnisse der Untersuchung der Hochwasserverhältnisse im Deutschen Rheingebiet . . . ., herausg. von dem Centralbureau für Meteorologie und Hydrographie im Grossherzogthum Baden. VI. Heft. v. Tein, Das Maingebiet. Berlin 1901. Fol.

G. Hellmann, Regenkarte der Provinzen Hessen-Nassau und Rheinland, sowie von Hohenzollern und Oberhessen. Berlin 1903. 8°. 55 S., 1 Karte.

Siebert, Die Niederschlagsverhältnisse des Grossherzogthums Baden. Auf Grund der Aufzeichnungen der badischen meteorologischen Stationen und solcher der benachbarten Gebiete bearbeitet. Karlsruhe 1885. 4°. 2 Bl., 98 S., 18 Tafeln. (= Beiträge zur Hydrographie des Großherzogthums Baden, II).

Chr. Schultheiss, Die Niederschlagsverhältnisse des Grossherzogthums Baden. Zweite Bearbeitung auf Grund der Beobachtungen der Jahre 1888—1897. Karlsruhe 1900. 4°. 4 Bl., 100 S., 8 Tafeln. (= Beiträge zur Hydrographie des Grossherzogthums Baden, X).

Otto Rubel, Die Niederschlagsverhältnisse im Ober-Elsass. Inaug.-Diss. Halle a. S. Stuttgart 1895. 8°. S.-A. Geogr. Abh. aus Elsass-Lothringen. 2. Heft, S. 269—358, 1 Karte.

H. Wild, Die Regen-Verhältnisse des Russischen Reiches. Mit einem Atlas. St. Petersburg 1887. 4°. 95, 286 S. Atlas in Folio. (= V. Supplementband zum Repertorium für Meteorologie).

Eine Ergänzung des Zahlenmaterials enthalten die Mém. de l'Acad. des Sciences de St. Pétersbourg, VIII. Série, cl. physico-math., Vol. III, No. 1, St. Pétersb. 1895, 4°. 268 S. Neuere Regenkarten findet man im Atlas climatologique de l'empire de Russie publié par l'Observatoire Physique Central. St. Pétersbourg 1900. Gross Folio.

Carl von Sonklar, Grundzüge einer Hyetographie des österreichischen Kaiserstaates. S.-A. Mitt. d. geograph. Ges. in Wien IV, 1860. S. 205—238, 1 Tafel.

J. Hann, Untersuchungen über die Regenverhältnisse von Oesterreich-Ungarn. I. II. 8°. 65 u. 35 S. S.-A. Sitzungsber. d. Wiener Ak. d. Wiss. LXXX, 1879 und LXXXI, 1880.

Carl von Sonklar, Regen-Karte der österreichisch-ungarischen Monarchie (Vertheilung der Niederschlagshöhen im Jahresmittel). Wien 1882. 4 Bl. Fol. Text u. 1 Karte. (Aus dem Physikal.-stat. Handatlas von Oesterreich-Ungarn).

A. Wachlowski, Die Niederschlagsverhältnisse in Galizien. Meteorol. Zeitschr. 1889, S. 294—299.

S. Szczepanowski, Zestawienie spostrzeeń opadów atmosferycznych w dorzeczu rzek galicyjskich w latach 1866—1893. (Stan wody na rzekach Galicyjskich . . . 1894. Lwów 1895. 8°. S. 149—166, 1 Karte im Massst. 1 : 250000).

Eugeniusz Romer, Geograficzne rozmieszczenie opadów atmosferycznych w Krajach Karpackich. W Krakowie 1895. 8°. 17 S., 1 Karte. S.-A. Rozpraw Wydzialu mat.-przyr. Akad. Umiej. w Krakowie XXIX.

Stanislaus v. Srokowski, Niederschlagsvertheilung in Galizien für einzelne Monate. Rzeszów 1897. 8°. 12 S., 2 Tabellen, 1 Karte.

Kasimierz Szulc, Ogólny zarys stref klimatycznych Galicyi. Lwów 1898. 4°. 29 S., 1 Karte.

Josef Riedel, Die Wasserverhältnisse in Schlesien. Ein Beitrag zur Flussregulirungsfrage vom Standpunkte des Cultur-Technikers. Mit 4 Tabellen, 5 Tafeln u. einer colorirten Regenkarte. Wien 1881. 8°. VIII, 127 S.

Hermann Schindler, Beitrag zur Kenntnis der Niederschlagsverhältnisse Mährens und Schlesiens. Mit einer Karte. Herausg. vom naturforschenden Vereine in Brünn. Brünn 1904. Quer Folio. 13 S., 1 Karte (im Massst. 1 : 576 000).

F. J. Studnička, Grundzüge einer Hyëtographie des Königreiches Böhmen. Nach mehrjährigen Beobachtungsergebnissen von 700 ombrometrischen Stationen entworfen. Prag 1887. 8°. 88 S., 1 Karte. (= Archiv für naturwiss. Landesdurchforschung von Böhmen VI, 3).

Vasa Ruvarac, Die Abfluss- und Niederschlagsverhältnisse von Böhmen. Wien 1896. 8°. 32 S., 2 Tafeln. S.-A. Geograph. Abhandl. V, 5.

Josef Frejlach, Studie Labské. I. Prostorové i časové rozdělení srážkových stupňu v českolabské pánvi vodopisné. V Praze 1896. 8°. 180 S., 2 Tafeln. (= Rozpravy české akad. césaře Františka Josefa . . . v Praze, Ročnik V, Třida I, Číslo 1.)

Julius Müller, Die jährliche Periode des atmosphärischen Niederschlags in der Schweiz. 16 S., 1 Taf. (Annal. d. Schweiz. Meteorol. Central-Anstalt 1882, Anhang Nr. 3).

Cl. Hess, Die Niederschlags- und Abflussverhältnisse im Auffangsgebiete der Thur. 8°. 35 S., 1 Karte. S.-A. Mitt. der Thurg. Naturf. Ges., Heft XIII.

R. Billwiller, Regenkarte der Schweiz, konstruiert nach den Niederschlagsmessungen sämmtlicher Stationen in den Jahren 1864—93 [Massst. 1 : 1000000]. (Archives des sciences phys. et natur. 1897 Janvier).

ZWEITER ABSCHNITT.

Die Niederschlagsmenge.

1. Die mittlere jährliche Niederschlagsmenge.

Bei Darstellungen der Niederschlagsverhältnisse ganzer Länder wie einzelner Orte ist es üblich geworden, mit der mittleren Jahresmenge den Anfang zu machen. Es hat dies seine Vorteile und seine Nachteile. Die ersteren bestehen darin, daß man es mit einer einzigen, den Ort charakterisierenden Zahl zu tun hat, die sich mit anderen leicht vergleichen läßt und eine erste Übersicht über die räumliche Verteilung der Niederschlagsmengen ermöglicht.

Die Nachteile aber zeigen sich, sobald man das verschiedene Ausmaß dieser Mengen erklären will. Man muß dazu eigentlich erst eine Einsicht darüber gewinnen, wie die Jahressumme entstanden ist, bezw. aus welchen Teilsummen sie sich zusammensetzt, d. h. man muß die jährliche Periode der Niederschlagsmenge kennen.

Da nun Betrachtungen über die geographische Verteilung der Niederschläge aus den bereits früher erwähnten Gründen an dieser Stelle ganz zurücktreten müssen, scheint es mir gerechtfertigt, hier gleichfalls mit der mittleren Jahresmenge zu beginnen.

In den Tabellen der Niederschlagshöhe dieses Werkes sind die Monats- und Jahresmittel für fünfjährige Zeiträume oder Lustren berechnet worden, außerdem bei allen Reihen, die mindestens zehn Jahre umfassen, die Durchschnittswerte.

Ich unterlasse es aber absichtlich, hier nochmals eine Zusammenstellung aller dieser Mittelwerte zu geben, weil sie untereinander nicht ohne weiteres vergleichbar sind, da sie ganz verschiedenen Perioden angehören und aus dem Nachfolgenden ohnehin hervorgehen wird, eine wie große Unsicherheit auch noch zehnjährigen Jahresmitteln anhaftet.

In früheren Zeiten, ja vereinzelt selbst noch bis vor wenigen Jahren, nahm man es in dieser Beziehung allerdings nicht sehr genau. Man stellte sogar ein-

jährige Mittel neben vieljährige, zog daraus Schlüsse, konstruierte Regenkarten u. s. w. Dieses unkritische Verfahren hat sich merkwürdigerweise Jahrzehnte lang erhalten, obwohl man doch aus der Erfahrung von Jahrtausenden wußte, daß feuchte und trockene Jahre mit einander abwechseln, und obwohl die Regenmessungen selbst gelehrt hatten, daß wirklich an einem und demselben Ort das Maß der jährlich herabfallenden Niederschläge nicht konstant ist, sondern innerhalb ziemlich weiter Grenzen schwankt.

Neuerdings bricht sich die Anschauung Bahn, daß man zu vergleichenden Betrachtungen kürzere, aber gleichzeitige Reihen verwerten darf. Wir werden aus den nachfolgenden Untersuchungen ersehen, daß dies aber nur mit Einschränkungen gilt, und daß eigentlich nur langjährige und womöglich auch noch gleichzeitige Beobachtungsreihen zu ganz einwandsfreien Resultaten über die räumliche Verteilung der Niederschlagsmengen führen können. Es wird sich aber auch zeigen, daß es einen Ausweg gibt, die häufig fehlenden langjährigen, aus direkten Beobachtungen abgeleiteten Mittelwerte durch annähernd richtige zu ersetzen.

Zunächst drängt sich die Frage auf, welche Genauigkeit den aus verschieden langen Beobachtungsreihen abgeleiteten Jahresmitteln des Niederschlags im Bereiche unseres Untersuchungsgebietes zukommt.

Genauigkeit vieljähriger Mittel der Jahresmenge.

Da die Beobachtungen lehren, daß nasse und trockene Jahre häufig gruppenweise auftreten, also eine ausgesprochene Neigung vorhanden ist, den Charakter der Abweichung im gleichen Sinne mehrere Jahre hinter einander zu erhalten, so darf man streng genommen die Wahrscheinlichkeitsrechnung zur Berechnung des mittleren Fehlers des Jahresmittels der Regenmenge nicht anwenden, sofern man dieses, wie gewöhnlich, aus mehreren aufeinander folgenden, nicht aber aus beliebig herausgegriffenen Jahrgängen bildet.

Ich habe deshalb von der Koch-Blanford'schen Methode[1]) Gebrauch gemacht, die darin besteht, daß man alle möglichen Mittelwerte aus 5, 10, 20 ... aufeinander folgenden Jahren bildet und diese mit dem aus der ganzen Reihe berechneten Normalmittel vergleicht. Die fünfjährigen Mittel berechnet man also nach den Formeln $^1/_5 (a_1 + a_2 + a_3 + a_4 + a_5)$, $^1/_5 (a_2 + a_3 + a_4 + a_5 + a_6)$, $^1/_5 (a_3 + a_4 + a_5 + a_6 + a_7)$ u. s. w.; in einer n-jährigen Reihe gibt es $n - 4$ fünfjährige und allgemeiner ausgedrückt $n - (m - 1)$ m-jährige Mittel. Man kann dann sowohl

[1]) Der frühere Beobachter an der meteorologischen Station in Erfurt, Realschuldirektor K. F. Koch, hat meines Wissens zuerst die Genauigkeit der Jahresmittel des Niederschlags in der Weise untersucht, daß er alle möglichen 25-, 26-, ... 32-jährigen Mittel bildete, indem er am Anfang der Reihe immer ein Jahr wegließ und am Ende ein neues hinzufügte. (Einige Resultate 38jähriger Witterungs-Beobachtungen der Station II. Ordnung in Erfurt. Erfurt 1887. 8°. S. 54). Später hat Blanford bei der Diskussion einer Arbeit von Binnie dieselbe Methode vorgeschlagen, offenbar ohne Koch's Arbeit zu kennen. (A. R. Binnie, On mean or average annual rainfall, and the fluctuations to which it is subject. London 1892. 8°. Proc. of the Institution of Civil Engineers CIX, Part III, S. 7 und »Discussion« S. 62—63).

die mittlere wie die absolute Abweichung eines 5-, 10-, 20-, ...jährigen Mittels feststellen, was wieder am zweckmäßigsten in Prozenten des Normalwertes geschieht.

Es ist diese Rechnung für 14 Stationen mit langen Beobachtungsreihen (50 bis 71 Jahre) durchgeführt worden, und zwar wurden für zwei, Gütersloh und Klaussen, die mittleren und extremen Abweichungen, für die übrigen aber nur die letzteren berechnet.

Anstatt nun all' die dazu erforderlichen Zwischenrechnungen hier mitzuteilen, ziehe ich es vor, die 5-, 10-, 20-, ...jährigen Mittel für Gütersloh in Fig. 1 zur Darstellung zu bringen, weil man aus ihr viel besser als aus Zahlenreihen das Auf- und Abschwanken dieser Werte erkennen kann.

Fig. 1.

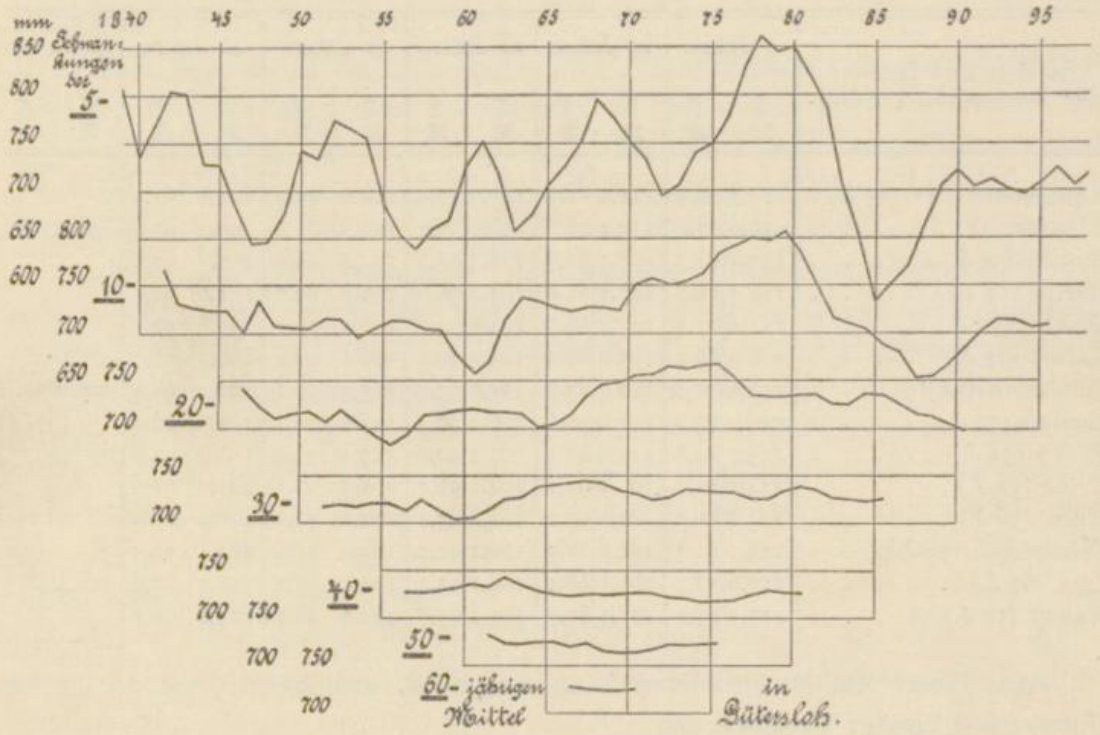

Schwankungen mehrjähriger Mittel der Jahresmenge des Niederschlags in Gütersloh.

Die Rechnung selbst ergibt für Gütersloh und Klaussen folgende

Mittlere Abweichung der Mittel von je

	5	10	20	30	40	50	60 aufeinanderfolgenden Jahren
Gütersloh (64 J.)	46.8	27.2	16.8	7.7	4.0	3.1	1.2 mm
	6.4	3.8	2.3	1.1	0.5	0.4	0.2 Proz.
Klaussen (71 J)	56.4	52.8	42.7	21.4	8.7	6.4	0.9 mm
	9.8	9.2	7.6	3.8	1.6	1.1	0.2 Proz.

Danach hat Klaussen in Masuren, dessen Klima ein stark kontinentales Gepräge aufweist, eine erheblich größere Veränderlichkeit der mittleren Jahresmenge

des Niederschlags als das maritimen Einflüssen mehr unterworfene Gütersloh in Westfalen.

Ähnliche Unterschiede bestehen auch in anderen Ländern, wie die Untersuchungen von J. Hann und H. R. Mill neuerdings gezeigt haben[1]), und man kann aus allen zusammengenommen bis jetzt nur den allgemeinen Schluß ziehen, daß die Sicherheit der Jahresmittel des Niederschlags aus gleich viel Jahrgängen im maritimen Klimagebiet größer ist als im kontinentalen. Das bestätigen auch die Werte der größten Abweichungen, die für vierzehn Stationen unseres Gebietes in der Tabelle 2 zusammengestellt sind.

Tab. 2. Extreme des Jahresmittels des Niederschlags, aus verschieden langen Perioden berechnet und ausgedrückt in Prozenten des vieljährigen Mittels.

Station und Dauer der Beobachtungsreihe	5 Jahre		10 Jahre		20 Jahre		30 Jahre		40 Jahre		50 Jahre	
	Max.	Min.	Max.	Min.	Max.	Min.	Max.	Min.	Max.	Min.	Max.	Min.
Königsberg i. Pr. (53 J.) .	113.1	73.5	111.9	81.3	107.7	87.9	104.6	92.9	101.8	97.1		
Klaussen (71 J.) . . .	128.2	76.1	119.2	76.6	110.9	83.7	103.2	89.8	99.2	93.6	99.4	95.5
Stettin (53 J.)	113.4	81.3	108.7	86.8	106.9	93.9	104.5	96.7	102.3	97.9		
Berlin (53 J.)	116.7	89.7	107.3	93.8	105.5	96.6	102.9	96.7	101.6	99.1		
Görlitz (53 J.)	114.6	87.4	107.3	89.9	102.9	91.7	101.2	96.7	99.6	97.3		
Erfurt (53 J.)	110.2	89.2	105.7	91.2	103.5	93.3	101.6	96.4	100.0	97.7		
Gütersloh (64 J.) . . .	118.6	80.4	111.2	89.8	105.6	93.9	102.5	96.8	102.1	98.9	100.0	98.6
Emden (50 J.)	118.9	83.2	111.0	90.8	106.4	96.3	103.8	100.1	101.9	100.1		
Kleve (52 J.)	115.7	84.8	110.8	88.5	107.4	94.6	103.5	98.4	101.7	99.6		
Trier (52 J.)	114.1	88.0	105.2	91.9	104.2	96.5	102.5	98.5	102.1	98.6		
Kalw (56 J.)	115.8	88.8	112.0	91.1	104.8	95.1	102.0	98.1	101.2	98.4		
Schopfloch (58 J.) . . .	113.0	81.5	106.6	87.5	106.1	94.1	103.3	97.6	102.1	98.7		
Isny (67 J.)	113.6	77.7	106.5	88.5	104.1	93.2	102.0	96.2	101.1	97.9	100.2	98.3
Nancy (59 J.)	115.5	83.9	112.2	89.7	105.1	95.8	102.6	98.5	103.1	98.3		

Aus dieser Zusammenstellung kann man z. B. entnehmen, daß der größte Unterschied beträgt zwischen den

	20-	30-	40jährigen Mitteln
Königsberg i. Pr. .	19.8	11.7	4.7 Proz. des vieljährigen Mittels
Klaussen	27.2	13.4	5.6 »
Stettin	13.0	7.8	4.4 »
Berlin	8.9	6.2	2.5 »
Görlitz	11.2	4.5	2.3 »
Erfurt	10.2	5.2	2.3 »
Gütersloh	11.7	5.7	3.2 »

[1]) J. Hann, Die Schwankungen der Niederschlagsmengen in größeren Zeiträumen. Wien 1902. 8°. S. 25 ff. u. Met. Zeitschr. 1905, S. 81—82.

H. R. Mill, On the distribution of mean and extreme annual rainfall over the British Isles. London 1903. 8°. S. 5 ff.

	20-	30-	40jährigen Mitteln
Emden	10.1	3.7	1.8 Proz. des vieljährigen Mittels
Kleve	12.8	5.1	2.1 »
Trier	7.7	4.0	3.5 »
Kalw	9.7	3.9	2.8 »
Schopfloch . . .	12.0	5.7	3.4 »
Isny	10.9	5.8	3.2 »
Nancy	9.3	4.1	4.8 »

Stellt man also an das Jahresmittel des Niederschlags die Forderung, daß es durch hinzukommende Beobachtungen nicht mehr als um 4 Proz., d. h. um 2 Proz. nach jeder Seite hin verändert wird, so hat man günstigenfalls 30 aufeinander folgende Jahre dazu nötig, in einigen Gegenden werden aber kaum 40 Jahre dazu hinreichen.

Diese Resultate gelten, wie gesagt, für den häufigsten Fall, daß die mittlere jährliche Niederschlagsmenge aus einer geschlossenen Reihe aufeinander folgender Beobachtungsjahrgänge abgeleitet wird. Es kommt aber auch oft genug vor, daß die Reihen mehrfach unterbrochen sind, ja, daß nur ganz vereinzelte Jahrgänge vorliegen, die man aber doch zu verwerten wünscht.

Alsdann ist die Genauigkeit der erlangten Mittelwerte natürlich eine ganz andere. Zur Berechnung des mittleren und wahrscheinlichen Fehlers kann in diesem Falle mit mehr Recht die Wahrscheinlichkeitsrechnung Anwendung finden.

Wer sich den wahrscheinlichen Fehler berechnen will, kann dies unter Benutzung der bekannten Fechner'schen Formel mit Hilfe der später gegebenen Werte für die mittlere Abweichung der Monats- und Jahresmittel, berechnet aus einer fünfzigjährigen Beobachtungsreihe, sehr leicht tun. Man hat nur diese Werte der mittleren Abweichung mit 0.12 zu multiplizieren, um diejenigen des wahrscheinlichen Fehlers zu erhalten.

Da es aber von größerem praktischen Interesse ist, die extremen Abweichungen kennen zu lernen, bediente ich mich zu deren Ableitung der folgenden Methode.

Alle Abweichungen der aus beliebig herausgegriffenen n Jahren gebildeten Mittel müssen offenbar zwischen zwei Grenzwerten liegen, deren oberen die Abweichung des aus den n nassesten und deren unteren diejenige des aus den n trockensten Jahren berechneten Mittels darstellt.

Die Anwendung dieser Methode auf die Beobachtungen von Gütersloh führte zu folgendem Ergebnis:

Gütersloh (64 J.)

Mittel der Jahresmenge des Niederschlags in den n nassesten bezw. trockensten Jahren, ausgedrückt in Prozenten des 64jährigen Mittels.

	n = 5	10	15	20	25	30 Jahre
nasseste Jahre	129	124	120	118	115	113
trockenste Jahre	69	73	77	81	84	87
Differenz	60	51	43	37	31	26

Wenn also einmal zufällig die zehn nassesten Jahre und ein andermal die zehn trockensten zur Bildung des Jahresmittels bei einer Station im nordwestlichen Niederungsgebiet von Deutschland Verwendung gefunden haben sollten, so würde man Werte erhalten, die um 51 Prozent des Normalmittels voneinander verschieden sind!

Die vorstehenden Darlegungen zeigen also, daß nur 30- bis 40jährige geschlossene Beobachtungsreihen verläßliche Jahresmittel des Niederschlags liefern können. Da es aber in unserem Untersuchungsgebiet bloß 109 Stationen gibt, die bis zum Schluß des Jahres 1890 eine mindestens 30jährige Beobachtungsreihe aufweisen, so ergibt sich von neuem wieder die Unmöglichkeit, Karten der normalen Niederschlagsverteilung zu entwerfen. Nun könnten freilich als Ersatz für die noch vielfach fehlenden 30jährigen Mittel reduzierte Werte treten. Dies wäre indessen nur da möglich, wo das Netz der Stationen mit 10- bis 15jährigen Reihen schon dicht genug ist, um eine solche Reduktion mit genügender Sicherheit auszuführen. Das Königreich Böhmen wäre wohl das einzige Gebiet, wo ein solches Vorgehen brauchbare Resultate liefern würde.

Wir wollen nun untersuchen, worin die eben erwähnte Reduktionsmethode besteht und welche Sicherheit den reduzierten Jahresmitteln der Niederschlagsmenge zukommt.

Die Reduktion kurzer Reihen von Niederschlagsmessungen auf die langjährigen einer Nachbarstation.

Der Ingenieur Fournié vom Service hydrométrique de la Seine hat zuerst 1864 den Erfahrungssatz aufgestellt, daß für benachbarte Stationen das Verhältnis der jährlichen Regenmengen von Jahr zu Jahr ziemlich konstant ist, daß dies aber für entferntere Stationen nicht mehr gilt (Annuaire de la Soc. météorol. de France 1865, S. 20). Seitdem ist innerhalb des genannten hydrographischen Dienstes dieses Prinzip zur Reduktion kurzer Beobachtungsreihen auf längere von Nachbarstationen vielfach gebraucht worden, ohne daß es in eigentlichen meteorologischen Kreisen bekannt geworden war.

In diesen hat meines Wissens zuerst G. Karsten (Luftfeuchtigkeit, Niederschläge, Verdunstung in den Herzogthümern Schleswig und Holstein. Berlin 1872. 4°. S. 39 ff.) die Frage aufgeworfen, »ob nicht das für die Temperaturverhältnisse so erfolgreich benutzte Verfahren der Reduktion auf einen Normalort auch für die Niederschläge Verwendung finden könnte«.

Er benützt nicht die Verhältniszahlen, sondern (analog dem Verfahren bei der Temperatur) die Differenzen, und kommt zu dem Resultat, daß diese Methode »mit Vorteil verwendet werden kann, wenn dabei die Vorsicht gebraucht wird, erstens nur möglichst nahe und in ähnlichen Localverhältnissen befindliche Orte miteinander zu vergleichen, zweitens einzelne extreme Werthe bei den Vergleichungen auszuscheiden.« Er hatte nämlich gefunden, daß insbesondere im Sommer die starken Gewitterregen den sonst ziemlich gleichmäßigen Verlauf der Differenzen stark stören.

Sodann hat 1880 J. Hann diese Methode weiter begründet und ausgebildet (Untersuchungen über die Regenverhältnisse von Österreich-Ungarn II, S. 11 ff.) und noch neuerdings, nachdem sich mancherlei mißverständliche Auffassungen gezeigt hatten, sie des weiteren verteidigt (Met. Zeitschr. 1898, S. 129 ff.). Ich selbst habe gleichfalls seit 1880 von ihr wiederholt Gebrauch gemacht (Hauptresultate der älteren Brockenbeobachtungen, in »Ergebnisse der meteorologischen Beobachtungen im Jahre 1880.« Berlin 1881. S. 89).

Die innere Berechtigung zu dieser Reduktionsmethode liegt in der Tatsache, daß, ähnlich wie bei der Temperatur und beim Luftdruck, auch die großen Schwankungen des Regenfalls über weiten Gebieten gleichzeitig auftreten. Allerdings wird man beim Niederschlag keinen so parallelen Gang zwischen Nachbarstationen erwarten dürfen, wie bei der Temperatur, weil bekanntermaßen namentlich starke Regen sehr lokaler Natur sind und die Übereinstimmung trüben. Es wird deshalb diese Reduktionsmethode innerhalb engerer Grenzen und mit mehr Vorsicht angewandt werden müssen, als das seit einem halben Jahrhundert mit so großem Nutzen befolgte Verfahren der Reduktion einer kurzen Beobachtungsreihe der Temperatur auf die längere einer benachbarten Normalstation.

Wir wollen nun sehen, in wieweit die Beobachtungen selbst die angenäherte Konstanz im Verhältnis der Jahresmengen des Regenfalls benachbarter Stationen bestätigen, und wählen dazu vorerst sehr nahe beieinander gelegene Orte, von denen allerdings zumeist nur kürzere Reihen aus den letzten Jahren vorliegen, da das alte weitmaschige Stationsnetz der früheren Jahre hierfür kein Material liefern kann.

Doppelstationen in Frankfurt a. M., Herford, Marburg und Potsdam, die nur je ein bis drei Kilometer auseinander liegen, weisen folgende Verhältniszahlen auf:

	Frankfurt a. M. / Oberforsthaus	Herford (II. Ordg.) / Herford (Regenst.)	Marburg (II. Ordg.) / Marburg (Regenst.)	Potsdam (Observ.) / Potsdam (Regenst.)
1892		1.101		
1893		1.138		
1894		1.074	0.991	1.081
1895		1.051	1.000	1.144
1896	1.021	0.997	0.942	1.111
1897	1.071	0.930	1.002	1.098
1898	1.036	0.963	0.988	1.098
1899	1.172	1.051	0.975	1.138
1900	1.116	0.960	0.976	1.074
1901	1.006	1.021	0.994	1.088
1902	1.039	1.037	1.041	1.108
1903	1.100	0.951	1.057	1.101
1904		0.945	1.071	1.109
Schwankung	0.166	0.208	0.129	0.070

Drückt man den Betrag dieser Schwankung jeweilen in Prozenten des Mittels aus, so findet man ihn gleich 7 bis 20 Prozent, während die absoluten Jahresmengen selbst um 34 bis 48 Prozent schwanken.

Größere Verschiedenheiten weisen die Verhältniszahlen auf, wenn auf einer von zwei ganz nahe gelegenen Stationen der Regenmesser ungünstig aufgestellt, d. h. von den wechselnden Windverhältnissen sehr abhängig ist. Ein Beispiel dafür liefert Prag, wo ein Regenmesser auf dem Dach der Sternwarte in 22 m Höhe über dem Erdboden steht, während in einem anderen Stadtteil (1504—II) viele Jahre hindurch ein zweiter Regenmesser in normaler Aufstellung (1 m hoch in einem Garten) funktioniert hat. Die Verhältniszahlen sind folgende:

$$\frac{\text{Prag (1504—II)}}{\text{Prag (Dach der Sternwarte)}}$$

1875	1.100	1882	1.111
1876	1.085	1883	1.122
1877	1.102	1884	1.107
1878	1.115	1885	1.137
1879	1.066	1886	1.094
1880	1.271	1887	0.965
1881	1.088	1888	1.026

Die Schwankung dieser Verhältniszahlen beträgt 28 Prozent ihres Mittelwertes, ist aber immer noch erheblich kleiner als die der Jahressummen des Regenfalls in Prag (1504—II), die volle 65 Prozent ausmacht.

Wir vergleichen nun einige Stationen miteinander, die zwar nicht in demselben Orte, aber doch relativ nahe bei einander liegen: Neumarkt und Frankenthal im ebenen Teil von Mittelschlesien, beide in ziemlich gleicher Seehöhe (130 u. 120 m), Entfernung 2.5 km; Westend bei Berlin (58 m) und Pichelswerder an der Havel (32 m), Entfernung 5 km; Potsdam (Observatorium 80 m) und Berlin (36 m), Entfernung 26 km; Homburg v. d. Höhe (155 m) und Saalburg auf der Höhe des Taunus (418 m), Entfernung 6 km; Grund (340 m) und Klausthal auf dem Plateau des Oberharzes (585 m), Entfernung 7 km.

	$\frac{\text{Frankenthal}}{\text{Neumarkt}}$	$\frac{\text{Westend}}{\text{Pichelswerder}}$	$\frac{\text{Potsdam}}{\text{Berlin}}$	$\frac{\text{Saalburg}}{\text{Homburg}}$	$\frac{\text{Klausthal}}{\text{Grund}}$
1888	1.027				
1889	1.037			1.421	
1890	1.006			1.255	
1891	1.085	1.212		1.276	1.507
1892	1.119	1.122		1.212	1.552
1893	0.963	1.060	0.952	1.313	1.426
1894	0.907	1.082	0.992	1.304	1.555
1895	0.980	1.037	1.089	1.400	1.569
1896	0.962	1.097	0.982	1.310	1.309
1897	0.932	1.081	0.899	1.283	1.392

	Frankenthal / Neumarkt	Westend / Pichelswerder	Potsdam / Berlin	Saalburg / Homburg	Klausthal / Grund
1898	1.008	1.036	1.179	1.458	1.469
1899	1.056	1.139	1.114	1.344	1.405
1900	1.016	1.290	1.121	1.375	1.457
1901	1.094	1.287	1.150	1.331	1.451
1902	1.030	1.178	0.923	1.326	1.455
1903	1.034	1.225	1.074	1.507	1.632
1904	1.017	1.342	0.926		1.480
Schwankung	0.212	0.306	0.280	0.295	0.323
	21 Proz.	26 Proz.	27 Proz.	22 Proz.	21 Proz.

Die Schwankungen der Verhältniszahlen sind also alle ungefähr von derselben Größenordnung und höchstens halb so groß, wie diejenigen der absoluten Jahresmengen des Regenfalls.

Wie alle Extreme in langen Beobachtungsreihen weiter auseinander gehen als in kurzen, so wird auch die Schwankung in diesen Verhältniszahlen mit der Länge der Reihe wachsen. Vor allem kommt aber dann noch ein anderes wichtiges Moment mit in Betracht, nämlich die mit der Länge der Reihe abnehmende Wahrscheinlichkeit der Homogenität der Beobachtungen, die hier offenbar die größte Rolle spielt, so daß ja umgekehrt gerade diese Methode ein vorzügliches Mittel zur Prüfung der Gleichwertigkeit der Einzelwerte in einer langen Reihe abgibt. Wie wir später sehen werden, existieren nur sehr wenig lange Beobachtungsreihen, die einigermaßen homogen genannt werden dürfen.

Aus diesen beiden Gründen wird die Verhältniszahl zwischen den jährlichen Niederschlagsmengen zweier Stationen in langjährigen Reihen stärker auf- und abschwanken, als dies bei den kurzen der Fall war.

In der folgenden Tabelle 3 sind für vier Stationspaare die Verhältniszahlen der einzelnen Jahressummen des Regenfalls und deren Abweichungen vom Durchschnittswert angegeben. Sie lassen erkennen, daß selbst im günstigsten Falle (Gütersloh : Lingen, Entfernung 100 km) die Schwankungen in den Verhältniszahlen noch recht merkliche sind und daß natürlich von einer eigentlichen Konstanz derselben nicht die Rede sein kann. Es würde darum auch ganz falsch sein, ein oder mehrere vereinzelte Jahre zur Reduktion auf ein Normalmittel benützen zu wollen. Man könnte dann leicht Fehler von 20 und mehr Prozent begehen. Wenn man aber fünf, zehn oder mehr aufeinanderfolgende Jahrgänge zu einem Mittel vereinigt, erhält man in der Tat brauchbare Werte, die nur wenig vom allgemeinen Durchschnitt abweichen und darum zur Reduktion geeignet sind.

Ich lasse in der Tabelle 4 diese fünfjährigen Verhältniszahlen für einige Stationen folgen, und zwar a) für solche, die nahezu homogene Reihen besitzen und b) für solche mit nicht homogenen Reihen.

Tab. 3. Verhältnis der Jahresmengen des Regenfalls.

	Berlin / Torgau		Köln / Bonn		Gießen / Frankfurt a. M.		Gütersloh / Lingen	
	Verhältnis	Abweichung	Verhältnis	Abweichung	Verhältnis	Abweichung	Verhältnis	Abweichung
1848	1.10	+0.01	1.03	−0.01				
1849	0.82	−0.27	1.06	+0.02				
1850	0.99	−0.10	1.02	−0.02				
1851	0.93	−0.16	0.97	−0.07				
1852	1.04	−0.05	0.91	−0.13	1.09	+0.07		
1853	0.99	−0.10	0.96	−0.08	1.24	+0.22		
1854	0.86	−0.23	1.17	+0.13	0.99	−0.03		
1855	1.18	+0.09	0.98	−0.06	0.92	−0.10	1.11	+0.06
1856	0.93	−0.16	0.83	−0.21	0.82	−0.20	1.03	−0.02
1857	0.93	−0.16	0.97	−0.07	1.01	−0.01	1.03	−0.02
1858	1.33	+0.24	**1.31**	+0.27	0.89	−0.13	0.81*	−0.24
1859	1.16	+0.07	0.97	−0.07	0.94	−0.08	1.11	+0.06
1860	1.29	+0.20	1.30	+0.26	0.84	−0.18	1.07	+0.02
1861	1.06	−0.03	0.75*	−0.29	0.88	−0.14	0.98	−0.07
1862	1.07	−0.02	1.15	+0.11	1.13	+0.11	1.02	−0.03
1863	1.08	−0.01	1.15	+0.11	0.99	−0.03	0.92	−0.13
1864	1.42	+0.33	0.89	−0.15	**1.33**	+0.31	1.17	+0.12
1865	1.22	+0.13	0.90	−0.14	1.18	+0.16	0.92	−0.13
1866	**1.43**	+0.34	0.96	−0.08	0.99	−0.03	0.93	−0.12
1867	1.17	+0.08	0.77	−0.27	0.96	−0.06	1.12	+0.07
1868	1.29	+0.20	1.13	+0.09	1.05	+0.03	1.03	−0.02
1869	1.16	+0.07	0.96	−0.08	1.15	+0.13	1.05	±0.00
1870	1.41	+0.32	1.06	+0.02	0.99	−0.03	1.21	+0.16
1871	1.07	−0.02	0.91	−0.13	0.93	−0.09	**1.28**	+0.23
1872	1.05	−0.04	0.91	−0.13	0.93	−0.09	1.01	−0.04
1873	1.32	+0.23	0.94	−0.10	0.79*	−0.23	0.99	−0.06
1874	1.21	+0.12	0.89	−0.15	0.95	−0.07	1.06	+0.01
1875	1.18	+0.09	0.95	−0.09	1.18	+0.16	1.08	+0.03
1876	**1.43**	+0.34	1.14	+0.10	1.25	+0.23	1.23	+0.18
1877	1.03	−0.06	1.16	+0.12	1.10	+0.08	1.01	−0.04
1878	1.23	+0.14	1.12	+0.08	0.98	−0.04	0.89	−0.16
1879	0.82	−0.27	1.16	+0.12	1.01	−0.01	1.06	+0.01
1880	0.79	−0.30	1.06	+0.02	1.17	+0.15	1.02	−0.03
1881	0.81	−0.28	1.09	+0.05	1.12	+0.10	1.13	+0.08
1882	0.99	−0.10	1.02	−0.02	0.90	−0.12	1.03	−0.02
1883	1.01	−0.08	1.25	+0.21	0.94	−0.08	1.02	−0.03
1884	1.14	+0.05	1.19	+0.15	1.10	+0.08	0.86	−0.19
1885	1.08	−0.01	1.04	±0.00	0.89	−0.13	0.93	−0.12
1886	0.76*	−0.33	1.22	+0.18	1.20	+0.18		
1887	1.05	−0.04	0.99	−0.05	1.08	+0.06	1.16	+0.11
1888	1.19	+0.10	1.09	+0.05	1.11	+0.09	1.09	+0.04
1889	0.83	−0.26	1.17	+0.13	0.87	−0.15	1.18	+0.13
1890	1.20	+0.11	1.15	+0.11	0.99	−0.03	1.06	+0.01
Mittel . . .	1.09	±0.15	1.04	±0.11	1.02	±0.11	1.05	±0.08
Maximum .	1.43		1.31		1.33		1.28	
Minimum .	0.76		0.75		0.79		0.81	
Schwankung	0.67		0.56		0.54		0.47	

Die Zahlen geben das Verhältnis der Lustrenmittel der jährlichen Niederschlagsmenge an, sind also etwas verschieden von den fünfjährigen Durchschnitten der Verhältniszahlen der einzelnen Jahre; doch fallen die Unterschiede zwischen beiderlei Werten außerordentlich klein aus und dürfen vernachlässigt werden[1]).

Tab. 4. Verhältniszahlen fünfjähriger Jahresmittel der Niederschlagsmenge.

a) Ziemlich homogene Reihen.

	Frankfurt a./O. / Berlin	Königsberg i. Pr. / Klaussen	Emden / Lingen	Köln / Bonn	Frankfurt a. M. / Gießen	Frankfurt a. M. / Trier
1851—1855	0.930	1.213		0.992	0.956	0.887
1856—1860	0.909	1.077	1.015	1.082	1.132	0.918
1861—1865	0.792	1.301	1.026	0.967	0.929	0.930
1866—1870	0.848	1.117	1.121	0.969	0.980	0.886
1871—1875	0.833	1.197	1.001	0.921	1.037	0.909
1876—1880	0.859	1.113	1.052	1.125	0.912	0.952
1881—1885	0.894	1.099	1.071	1.106	1.027	0.925
1886—1890	0.962	1.181	1.117	1.120	0.950	0.816
1891—1895	0.981	1.180	1.017	1.116	0.961	0.876
1896—1900	0.877	1.123	0.966	1.164	0.924	0.891

[1]) Bezeichnet man mit $a_1 a_2 a_3 \ldots$ und $b_1 b_2 b_3 \ldots$ die Jahresmengen des Niederschlags zweier Orte, so erhält man das Verhältnis ihrer Lustrenmittel nach der Formel (I) $\frac{a_1 + a_2 + a_3 + a_4 + a_5}{b_1 + b_2 + b_3 + b_4 + b_5}$, den fünfjährigen Durchschnitt der Verhältniszahlen der einzelnen Jahre aber nach der Formel (II) $\frac{1}{5}\left(\frac{a_1}{b_1} + \frac{a_2}{b_2} + \frac{a_3}{b_3} + \frac{a_4}{b_4} + \frac{a_5}{b_5}\right)$. Beide Ausdrücke geben aber praktisch genommen dasselbe Resultat, wie folgendes Beispiel zeigt:

	Köln / Bonn		
	Formel I	Formel II	Differenz I—II
1851—1855	0.992	0.998	—0.006
1856—1860	1.082	1.076	0.006
1861—1865	0.966	0.968	—0.002
1866—1870	0.969	0.976	—0.007
1871—1875	0.921	0.920	0.001
1876—1880	1.125	1.128	—0.003
1881—1885	1.106	1.118	—0.012
1886—1890	1.120	1.124	—0.004
1891—1895	1.116	1.112	0.004
1896—1900	1.164	1.164	0.000

b) Nichthomogene Reihen.

	Krakau / Lemberg	Krakau / Warschau	Köln / Krefeld	Schopfloch / Stuttgart	Freudenstadt / Kalw	Wesserling / Nancy
1851—1855	1.106	0.993	0.879	1.419	1.427	1.514
1856—1860	0.756	0.828	1.073	1.645	1.870	1.511
1861—1865	0.932	1.211	0.798	2.124	2.165	1.416
1866—1870	0.765	0.973	0.789	1.795	2.465	1.735
1871—1875	1.032	1.191	0.803	1.759	1.850	1.521
1876—1880	0.952	1.251	0.902	1.553	1.811	1.605
1881—1885	0.886	1.279	1.062	1.426	1.884	1.642
1886—1890	1.034	1.159	1.077	1.708	1.810	1.613
1891—1895	0.885	1.395	0.966	1.455	1.821	1.511
1896—1900	1.000	1.291	1.217	1.574	1.883	1.994

Da in den Tabellen der Niederschlagshöhe des vorliegenden Werkes überall die Lustrenmittel mitgeteilt werden, erweist sich die Benützung der ersteren Rechnungsart als besonders bequem.

Um nun noch den Einfluß der Entfernung der Stationen von einander sowie denjenigen ihrer Lage zu untersuchen, ist Berlin mit zwanzig ringsum dasselbe

Fig. 2.

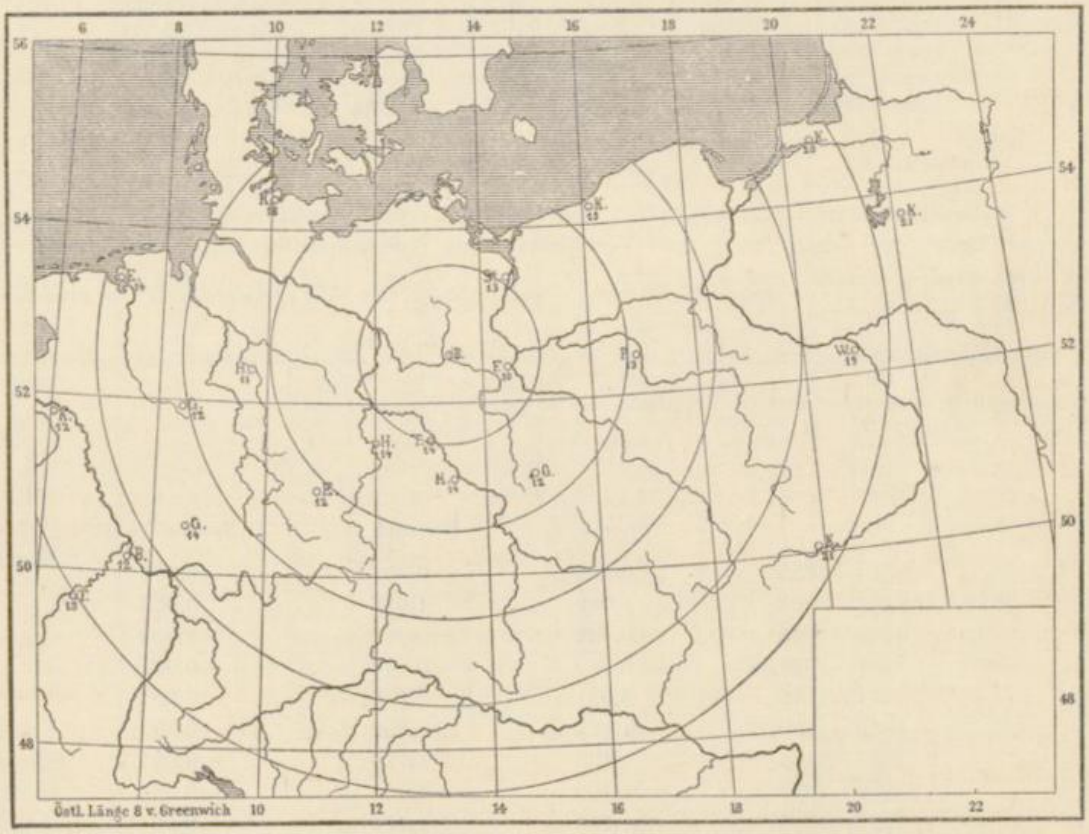

Mittlere prozentische Abweichungen der Verhältniszahlen der Jahresmengen des Niederschlags, bezogen auf Berlin.

gelegenen Stationen, die gleichfalls längere und gleichzeitige Beobachtungsreihen besitzen, verglichen worden. Es wurde, wie dies aus Tabelle 2 ersichtlich wird, für die gemeinsame Periode von 1851—1890 das Verhältnis der Berliner Jahressummen zu denjenigen aller ausgewählten Stationen berechnet und hierauf die Abweichung der einzelnen Verhältniszahlen oder Quotienten von ihrem Mittelwert gebildet. Drückte man alsdann den Durchschnitt der Abweichungen in Prozenten des mittleren Quotienten selbst aus, so erhielt man unmittelbar miteinander vergleichbare Zahlen, die für die Entfernung und die Lage des Ortes charakteristisch sind. Vorausgesetzt wird dabei allerdings, daß die Reihen mäßigen Ansprüchen auf Homogenität genügen.

Die Resultate sind in Fig. 2 niedergelegt.

Die in der Figur im Abstand von einem Äquatorgrad (111 km) gezogenen konzentrischen Kreise um Berlin sollen zur besseren Beurteilung der Entfernungen dienen und vermitteln in der Tat sofort die Anschauung, daß der Betrag der prozentischen Abweichung des Quotienten der Jahresmengen des Regenfalls mit der Entfernung im allgemeinen zunimmt, zugleich aber auch die wichtige Tatsache, daß diese Zunahme in der Richtung nach Osten sehr viel schneller erfolgt als in der nach Westen.

Die Zahlen selbst sind folgende:

	Entfernung von Berlin	Mittlere prozentische Abweichung		Entfernung von Berlin	Mittlere prozentische Abweichung
Frankfurt a./O.	94 km	10 Proz.	Giessen	385 km	14 Proz.
Stettin	135 »	13 »	Emden	415 »	14 »
Halle a./S.	145 »	14 »	Boppard	473 »	12 »
Görlitz	190 »	12 »	Kleve	495 »	12 »
Erfurt	231 »	12 »	Warschau	530 »	18 »
Hannover	236 »	11 »	Königsberg i. Pr.	539 »	20 »
Posen	250 »	13 »	Krakau	540 »	21 »
Köslin	270 »	15 »	Trier	550 »	13 »
Kiel	293 »	18 »	Klaussen (Ostpr.)	608 »	19 »
Gütersloh	341 »	12 »	Nancy	655 »	15 »

Die noch übrig bleibenden kleinen Unregelmäßigkeiten in dem Verlauf dieser Zahlenreihe werden hauptsächlich in dem wechselnden Grade der Homogenität der Beobachtungen einzelner Stationen ihre Ursache haben.

Das verschiedene Verhalten der östlich und der westlich von Berlin gelegenen Stationen glaube ich so deuten zu sollen, daß das mehr ozeanischen Einflüssen ausgesetzte Klimagebiet des Westens gegenüber dem kontinentalen Osten deshalb gleichmäßigere Verhältnisse aufweisen muß, weil die großen vom Ozean kommenden Depressionsregen (zyklonale Niederschläge) das Innere des Kontinents sehr viel schwächer und unregelmäßiger erreichen als den Westen, und weil umgekehrt

im Osten die lokalen Sommerregen einen größeren prozentischen Anteil an der Gesamtmenge der Niederschläge ausmachen als im Westen.

Wir dürfen hieraus jedenfalls den praktischen Schluß ziehen, daß es in Norddeutschland vorteilhaft ist, zur Reduktion der Niederschlagsmessungen einer Station eine westlich von dieser gelegene Normalstation zu benützen.

Schließlich blieb noch zu untersuchen, ob nicht auch der Charakter des Niederschlagsjahres selbst, ob naß oder trocken, das Verhältnis der Nachbarstationen zueinander beeinflußt. Die oben (S. 31) erwähnten Befunde auf dem Regenmeß-Versuchsfelde bei Berlin sowie die seitdem reichlich gemachte Erfahrung, daß besonders in trockenen Jahren die Übereinstimmung im Ausmaß des Regenfalls benachbarter Stationen relativ gering ist, wiesen schon auf die Notwendigkeit einer solchen Untersuchung hin.

Berlin galt wieder als Ausgangspunkt und wurde mit Halle a./S., Torgau, Görlitz, Frankfurt a./O. und Stettin verglichen, und zwar in der gemeinsamen Beobachtungsperiode von 1848—1890.

Zunächst benützte ich die in Prozenten des jeweiligen Mittelwertes ausgedrückten Jahressummen der Niederschlagsmenge und ordnete sie nach dem Niederschlagscharakter des Jahres in Berlin in vier Gruppen, wobei sich folgendes Resultat ergab:

	Berlin	Halle a./S.	Torgau	Görlitz	Frankfurt a./O.	Stettin	Schwankung
11	sehr trockene Jahre ($< 90\%$, Mittel 82)	92	86	90	90	94	8
8	mäßig » » (91—100 », » 97)	94	99	97	94	96	5
12	mäßig nasse » (101—110 », » 106)	106	106	107	106	107	1
9	sehr » » (> 110 », » 120)	107	109	105	109	102	7

Es besteht also zwischen den genannten Stationen sowohl in sehr trockenen wie in sehr nassen Jahren die geringste Übereinstimmung untereinander. Der Grund hierfür liegt wiederum in der verschiedenen Art der Zusammensetzung der Jahressumme des Regenfalls in beiderlei extremen Jahren. In trockenen überwiegen die lokalen Regenfälle, und auch in nassen scheinen einzelne starke Regenfälle von beschränkter Verbreitung größere Unterschiede in der räumlichen Verteilung hervorzurufen. Wir kommen auf diesen wichtigen Punkt später noch zurück.

Man kann diesen Beziehungen auch noch eine andere Darstellung geben.

Berechnet man die Reduktionsfaktoren, um Halle, Torgau, Görlitz, Frankfurt a./O. und Stettin nach Berlin auf langjährige Mittel zu reduzieren, gesondert für die genannten vier Gruppen von nassen und trockenen Jahren, und stellt, um von den absoluten Zahlwerten frei zu kommen, die Abweichungen wieder in

Prozenten dar, so erhält man folgende prozentische Abweichung vom mittleren Reduktionsfaktor:

	Berlin	Halle a./S.	Torgau	Görlitz	Frankfurt a./O.	Stettin	Schwankung
11 sehr trockene Jahre	($< 90\%$, Mittel 82)	113	105	111	110	115	10
8 mäßig »	» (91—100 », » 97)	97	102	100	97	99	5
12 mäßig nasse	» (101—110 », » 106)	100	100	101	100	101	1
9 sehr »	» (> 110 », » 120)	89	91	88	91	86	5
Schwankung		24	14	23	19	29	

Demnach wäre in extremen Jahren, und besonders in trockenen, die Reduktion entschieden am ungünstigsten.

Man kann nun noch die Frage aufwerfen, welchen Fehler man wirklich begeht, wenn man eine kurze Beobachtungsreihe von Niederschlagsmessungen auf die lange einer benachbarten Normalstation reduziert.

Zu ihrer Beantwortung habe ich mich wieder derselben Methode bedient, die ich bereits 1875 bei einer ähnlichen Untersuchung hinsichtlich der Temperatur in Anwendung brachte[1]).

Es mögen von zwei benachbarten Stationen A und B gleichzeitige, m Jahre umfassende Niederschlagsmessungen vorliegen. Alsdann betrachte man für einen Augenblick die letzten (m — n) Jahre der Station B als nicht vorhanden und reduziere die n-jährige Reihe von B auf die m-jährige von A. Vergleicht man alsdann den reduzierten Wert von B mit dem aus den wirklich angestellten m-jährigen Beobachtungen, so erhält man den Fehler, den man begangen hätte, wenn in den letzten (m — n) Jahren in B nicht beobachtet und anstatt dessen die n-jährige Reihe von B auf die m-jährige von A reduziert worden wäre.

Unter Benützung der für die Lustrenmittel gebildeten Verhältniszahlen mehrerer Stationen, die aus den fünfzig Jahren von 1851—1900 gleichzeitige Beobachtungen besitzen, ist diese Art der Fehlerrechnung durchgeführt worden, jedoch nur für die Jahressumme des Niederschlags. Die Zahl m war also (zumeist) gleich 50 und n wurde der Reihe nach gleich 45, 40, 35, 30, 25, 20, 15, 10, 5 gewählt. Auf die Weise ergaben sich die Fehler der Reduktion einer 5-, 10-, 15-, ... 45jährigen Beobachtungsreihe auf die 50jährige einer Normalstation.

Die dazu gewählten Stationen gehören verschiedenen Klimagebieten an, liegen schon ziemlich weit auseinander und sind absichtlich teils solche mit sehr, teils mit wenig homogenen Reihen, um den großen Einfluß ersichtlich zu machen, den

[1]) G. Hellmann, Ueber die Zurückführung einer kurzen Beobachtungsreihe der Luftwärme auf die längere einer benachbarten Normalstation. Zeitschr. d. öst. Ges. f. Meteorologie X, 1875, S. 181—186.

die Homogenität der Beobachtungen auf diese Reduktionsmethode ausübt. Die Zahlen bedeuten überall Prozente des vieljährigen (50) Jahresmittels der Normalstation, nach der reduziert wurde, und zwar in dem Sinne: Beobachtung — Berechnung.

Tab. 5. **Fehler der Reduktion des Jahresmittels der Niederschlagsmenge, ausgedrückt in Prozenten der Normalmenge.**

Königsberg i. Pr. nach Klaussen (148 km südöstlich).

Jahre:	5	10	15	'20	25	30	35	40	45
1851—1855	- 4.8								
		0.5							
1856—1860	6.9		-3.6						
		-2.9		-1.6					
1861—1865	-12.4		-0.4		-2.0				
		-3.6		-1.2		-0.9			
1866—1870	3.5		-3.5		0.1		0.1		
		0.2		-1.4		1.1		-0.2	
1871—1875	- 3.5		1.6		0.1		0.5		0.5
		0.6		2.5		-0.3		0.2	
1876—1880	3 8		2.2		1.6		-0.5		-0.3
		4.4		-1.8		0.9		0.0	
1881—1885	5.0		2.3		0.5		1.3		
		1.6		1.3		0.9			
1886—1890	- 2.1		0.4		1.6				
		-2.0		1.1					
1891—1895	- 2.0		-0.3						
		0.6							
1896—1900	2.9								
Größte Differenz:	19.3	8.0	5.9	4.3	3.6	2.0	1.8	0.4	0.8

Königsberg i. Pr. nach Tilsit (95 km nordöstlich).

Jahre:	5	10	15	20	25	30	35	40	45
1851—1855	- 2.5								
		2.2							
1856—1860	8.3		4.5						
		8.8		8.7					
1861—1865	9.3		12.7		7.2				
		14.6		9.9		6.4			
1866—1870	18.5		10.3		8.5		3.9		
		10.7		8.5		5.1		2.0	
1871—1875	0.9		8.2		4.7		2.6		0.9
		2.4		3.5		1.9		1.4	
1876—1880	3.5		- 2.4		0.5		0.5		0.3
		- 3.8		- 1.8		-0.9		-0.5	
1881—1885	-12.4		- 6.6		-5.6		-1.8		
		-12.8		- 7.1		-5.9			
1886—1890	-13.2		-11.4		-7.2				
		-10.7		-10.5					
1891—1895	- 8.4		- 9.6						
		- 7.9							
1896—1900	- 7.5								
Größte Differenz:	31.7	27.4	24.1	20.4	15.7	12.3	5.7	2.5	0.6

Krakau nach Lemberg (290 km östlich).

Jahre:	5	10	15	20	25	30	35	40	45
1851—1855	-18.9								
		0.4							
1856—1860	18.7		0.1						
		9.3		5.0					
1861—1865	- 0.2		12.5		1.9				
		9.4		6.8		1.2			
1866—1870	17.8		3.2		5.0		1.9		
		4.5		1.9		5.0		0.4	
1871—1875	-10.9		2.3		2.3		3.0		1.1
		-6.4		3.0		0.4		3.2	
1876—1880	- 2.3		-2.6		0.5		1.0		2.0
		1.3		-4.5		1.2		0.0	
1881—1885	4.7		-2.4		-2.4		-0.1		
		-2.4		-0.5		-3.3			
1886—1890	-11.3		0.1		-1.9				
		-2.3		-1.8					
1891—1895	4.9		-4.1						
		-1.3							
1896—1900	- 7.5								
Größte Differenz:	37.6	15.8	16.6	11.3	7.4	8.3	3.1	3.2	0.9

Krakau nach Warschau (260 km nordnordöstlich).

Jahre:	5	10	15	20	25	30	35	40	45
1851—1855	13.1								
		19.8							
1856—1860	27.5		12.6						
		12.2		13.1					
1861—1865	- 6.0		13.1		9.9				
		5.1		8.9		7.0			
1866—1870	14.9		2.0		5.4		4.5		
		5.6		- 0.6		2.8		3.8	
1871—1875	- 4.2		0.8		- 2.9		2.2		1.5
		- 6.7		- 2.2		- 2.6		-0.5	
1876—1880	- 9.5		- 8.4		- 2.0		-5.1		-1.9
		-10.7		- 6.7		- 4.9		-6.0	
1881—1885	-11.9		- 7.6		- 9.5		-5.9		
		- 6.6		-10.9		-10.1			
1886—1890	- 1.4		-11.3		-11.1				
		-11.0		-11.7					
1891—1895	-22.1		-11.7						
		-17.2							
1896—1900	-13.0								
Größte Differenz:	49.6	37.0	24.8	24.8	21.0	17.1	10.4	9.8	3.4

Frankfurt a./O. nach Berlin (94 km westnordwestlich).

Jahre:	5	10	15	20	25	30	35	40	45
1851—1855	- 4.9								
		-3.6							
1856—1860	- 2.4		1.3						
		4.3		2.0					
1861—1865	10.8		4.4		2.8				
		7.5		4.7		2.8			
1866—1870	4.5		7.1		4.5		2.3		
		5.2		6.1		3.6		1.1	
1871—1875	6.2		4.5		4.7		2.0		-0.1
		4.6		3.2		2.8		0.4	
1876—1880	3.2		2.8		1.1		0.9		0.5
		1.2		0.1		-0.8		1.0	
1881—1885	- 0.7		-1.7		-2.1		-0.5		
		-4.3		-3.9		-1.4			
1886—1890	- 8.4		-6.4		-2.8				
		-9.5		-4.5					
1891—1895	-10.5		-5.9						
		-4.6							
1896—1900	1.2								
Größte Differenz:	21.3	17.0	13.5	10.6	7.5	5.0	2.8	0.7	0.6

Emden nach Lingen (97 km südlich).

Jahre:	5	10	15	20	25	30	35	40
1856—1860	2.7							
		2.3						
1861—1865	1.5		-1.4					
		-3.2		1.9				
1866—1870	-7.4		-0.9		-0.2			
		-2.1		-0.9		-0.6		
1871—1875	4.0		-1.6		-1.2		-1.5	
		1.3		-1.9		-2.1		-1.0
1876—1880	-0.8		0.0		-2.9		-1.4	
		-1.7		-1.6		-1.9		-0.3
1881—1885	-2.6		-3.3		-0.8		-0.5	
		-4.7		-1.8		0.6		
1886—1890	-7.0		-2.2		0.0			
		-2.0		0.2				
1891—1895	2.5		1.3					
		4.9						
1896—1900	7.4							
Größte Differenz:	14.8	9.6	4.6	3.8	2.9	2.7	1.0	0.7

Emden nach Bremen (112 km südöstlich).

Jahre:	5	10	15	20	25	30	35	40	45
1851—1855	8.8								
		7.4							
1856—1860	5.6		4.7						
		2.1		0.0					
1861—1865	- 1.7		-3.8		-1.6				
		- 8.4		-4.8		-1.7			
1866—1870	-14.5		-8.4		-4.0		0.6		
		-11.8		-6.2		-1.0		-0.2	
1871—1875	- 8.5		-7.8		-2.3		-1.7		0.3
		- 4.6		-2.4		-2.7		-0.9	
1876—1880	- 1.7		1.5		-2.9		-1.8		-1.1
		4.9		0.0		-1.8		-1.9	
1881—1885	11.7		2.0		0.7		-1.9		
		4.1		2.6		0.2			
1886—1890	- 5.4		4.0		1.4				
		- 0.6		2.6					
1891—1895	3.8		-1.3						
		0.6							
1896—1900	- 3.0								
Größte Differenz:	26.2	19.2	13.1	8.8	5.4	2.9	2.5	1.7	1.4

Köln nach Bonn (24 km südsüdöstlich).

Jahre:	5	10	15	20	25	30	35	40	45
1851—1855	6.1								
		2.8							
1856—1860	- 2.4		4.1						
		2.9		5.2					
1861—1865	8.5		4.9		6.8				
		8.4		6.9		4.4			
1866—1870	8.3		9.9		4.0		3.1		
		10.5		5.4		2.5		1.9	
1871—1875	12.8		4.6		3.4		1.3		1.1
		2.8		2.2		1.7		0.4	
1876—1880	- 6.8		0.3		0.7		0.8		-0.8
		-5.6		-1.2		-0.3		-0.6	
1881—1885	- 3.8		-5.7		-2.0		-1.7		
		-5.2		-5.7		-3.4			
1886—1890	- 6.0		-5.5		-6.6				
		-5.7		-6.5					
1891—1895	- 5.5		-7.2						
		-7.9							
1896—1900	-10.2								
Größte Differenz:	23.0	18.4	17.1	13.4	13.4	7.8	4.8	2.5	1.9

Köln nach Krefeld (52 km nordnordwestlich).

Jahre:	5	10	15	20	25	30	35	40	45
1851—1855	7.0								
		- 1.7							
1856—1860	-13.6		3.9						
		2.0		7.5					
1861—1865	15.6		7.7		9.1				
		16.1		9.5		8.1			
1866—1870	16.5		15.8		8.5		5.4		
		15.8		12.6		5.2		3.2	
1871—1875	15.0		11.7		8.0		2.6		2.6
		8.0		6.5		4.8		2.0	
1876—1880	4.6		3.1		2.9		3.8		-0.8
		- 2.9		- 0.8		2.1		0.4	
1881—1885	-12.4		- 6.3		-1.2		-1.6		
		-13.1		- 5.3		-5.0			
1886—1890	-14.0		- 9.4		-9.2				
		- 8.0		-13.8					
1891—1895	- 2.1		-14.2						
		-14.4							
1896—1900	-28.8								
Größte Differenz:	45.3	30.5	30.0	26.4	18.3	13.1	7.0	2.8	3.4

Bei homogenen oder nahezu homogenen Reihen, wie z. B. Emden — Lingen, Frankfurt a./O. — Berlin, Königsberg i. Pr. — Klaussen, fallen also die Abweichungen zwischen den beobachteten und berechneten Mittelwerten, d. h. die Fehler der Reduktion nicht groß aus, namentlich wenn 10 oder mehr Jahre zur Reduktion benützt werden können. Sowie aber die Reihen nicht homogen sind, treten naturgemäß sehr namhafte Abweichungen auf, die sich selbst noch bei 30- bis 40jährigen Vergleichsreihen nicht ganz verwischen.

Da es nun leider sehr viel mehr nichthomogene als homogene Beobachtungsreihen der Niederschlagsmenge gibt, so liegt für die in Rede stehende Reduktionsmethode die große Gefahr vor, nach einer nichthomogenen Reihe zu reduzieren und damit vielleicht erhebliche Fehler zu begehen. Es wird also jedesmal das erste Erfordernis sein, zu untersuchen, ob beide Reihen, die zu reduzierende und die, nach welcher man reduziert, in sich gleichartig genannt werden dürfen, was, wie bereits oben erwähnt, am besten durch Berechnung der Quotienten der gleichzeitigen Jahressummen geschieht.

Aus alledem geht hervor, daß die Reduktionsmethode einer kurzen Reihe von Niederschlagsmessungen auf die längere einer Normalstation nur mit Vorsicht Verwendung finden kann.

Es sind hauptsächlich zwei Arten von Fällen, in denen sie wirklich gute Dienste leisten kann, nämlich einmal, wenn eine ziemlich lange (10 oder mehr Jahre) Reihe auf die einer entfernten Normalstation reduziert werden soll, und sodann, wenn in einem dichten Netz von Stationen (Regenstationen) aus kürzeren Reihen mit Hilfe von mehreren ringsum liegenden Vollreihen brauchbare Mittelwerte für eine bestimmte Periode von 10, 15 . . . Jahren abgeleitet werden sollen.

In diesem letzteren Falle befinden sich z. B. alle diejenigen, welche die räumliche Verteilung der Jahresmenge des Niederschlags aus den Beobachtungen einer großen Zahl von Stationen feststellen wollen, von denen nicht alle die ganze Periode hindurch tätig waren. Die Verwertung dieser Teilreihen wird aber auch nur dann zweckdienlich sein, wenn mindestens 4—5 Jahre zum Vergleich vorliegen. Aus ein- oder zweijährigen Beobachtungen auf diese Weise Mittelwerte der jährlichen Niederschlagsmenge zu berechnen, wird in den meisten Fällen zu groben Fehlern führen, die das Bild der Regenverteilung sehr entstellen können. Ebenso ist es aber auch unstatthaft, aus etwas mehr, aber immerhin noch wenigen Jahrgängen (3—4) von Beobachtungen nach entfernten Normalstationen, für die langjährige Mittel aus 30 oder mehr Jahren vorliegen, ebenso langjährige Mittelwerte durch Reduktion ableiten zu wollen.

Alle diese Ausführungen gelten, wie ich noch einmal ausdrücklich hervorheben möchte, für die Reduktion der Jahressumme des Niederschlags. Auf die Monatswerte ist die Methode ceteris paribus natürlich nur dann anwendbar, wenn erheblich längere Reihen, d. h. mindestens mehrere Jahrzehnte gleichzeitiger Beobachtungen vorliegen. Leider ist auch diese Vorsicht bisweilen außer Acht gelassen worden. Man hat schon zehnjährige Aufzeichnungen zur Ableitung von Normalmitteln der monatlichen Niederschlagshöhe benützt, indem man diese mittels Reduktion auf einige wenige, oft recht entfernte Normalstationen mit langjährigen Reihen ableitete. —

Es ist hier auch der Ort, die Frage zu besprechen, welchen Wert Regenkarten der Jahresmenge beanspruchen können, die nach kürzeren, aber gleichzeitigen Beobachtungsreihen einer großen Zahl von Stationen entworfen sind.

Wie groß der wahrscheinliche und die extremen Fehler einer aus 5-, 10-, 15jährigen Beobachtungsreihen abgeleiteten Jahressumme des Niederschlags in unserem Gebiete ist, wurde bereits oben zur Genüge erörtert. Man nimmt nun häufig an, daß, wenn auch die absoluten Beträge dieser Jahressumme um bestimmte Prozentwerte vom wahren Normalmittel abweichen, doch die Gleichzeitigkeit aller Beobachtungen die relative Richtigkeit der Regenkarte verbürgt.

Das ist indessen nur richtig, wenn es sich um recht kleine Gebiete handelt; denn schon für ein solches von der Größe einer preußischen Provinz trifft es nicht zu.

Bei der Konstruktion der Regenkarten für die preußischen Provinzen, die jeweilen auf den Beobachtungen von zehn Jahren beruhen, hat sich nämlich gezeigt, daß die Abweichungen der zehnjährigen Mittel vom fünfzigjährigen, das bei mehreren Stationen in jeder Provinz gebildet werden konnte, für die verschiedenen Orte ein und derselben Provinz durchaus nicht übereinstimmten, weder dem Betrage noch dem Sinne nach. War das zehnjährige Jahresmittel an einer Station um einige Prozente zu hoch, so war es an einer anderen in der entgegengesetzten Ecke der Provinz oft um einige Prozente zu niedrig, oder wenn auch der

Sinn der Abweichung überall derselbe war, wechselten doch deren numerische Beträge.

So schwankten die Abweichungen des zehnjährigen vom fünfzigjährigen oder Normalmittel in der Provinz Ostpreußen zwischen + 10 und ± 0 Prozent, in Westpreußen zwischen +7 und −2 Proz., in Brandenburg zwischen +3 und −5 Proz., in Schlesien zwischen + 12 und ± 0 Prozent u. s. w. Das Bild der Karte ist also stellenweise um 8−12 Prozent des Betrages verzerrt.

Wir müssen daraus schließen, daß Regenkarten aus kürzeren gleichzeitigen Beobachtungsreihen ein um so richtigeres Bild der relativen Regenverteilung liefern, ein je kleineres Gebiet sie betreffen. Sie werden also die besten Dienste tun beim Studium von Spezialfragen, wie der Regenverteilung um ein Bergmassiv, in einem Talbecken, einem Waldgebiet u. s. w.

Der Grund für dieses Verhalten liegt offenbar darin, daß die sogenannten nichtperiodischen Schwankungen der Niederschläge ihrem absoluten Betrage nach von kleinerer räumlicher Ausdehnung sind als z. B. diejenigen der Temperatur, weshalb innerhalb eines zehnjährigen Zeitraumes ein Ausgleich noch nicht eingetreten sein kann. Das wirft auch neues Licht auf den Wert der oben besprochenen Reduktionsmethode, die aus eben demselben Grunde in ihrer Anwendungsfähigkeit hinter der analogen bei der Temperatur zurücksteht.

Wir dürfen uns daher nicht verhehlen, daß eine Regenkarte von Norddeutschland oder gar von ganz Deutschland, konstruiert aus zehnjährigen, wenn auch gleichzeitigen Beobachtungen, noch viel weniger ein getreues Bild der Regenverteilung liefern kann, als die einer preußischen Provinz. Wollte man aber die Mittelwerte aus allen kurzen Reihen (6—10 Jahre) mittels der wenigen vorhandenen Normalstationen auf fünfzigjährige (1851—1900) reduzieren, so würde man sich noch mehr von der Wahrheit entfernen.

Unter diesen Umständen heißt es also, sich mit dem auch relativ nicht ganz zutreffenden Bilde, das aus gleichzeitigen zehnjährigen Beobachtungen gewonnen wird, einstweilen zu begnügen, bis in einem, oder noch besser, in einigen Jahrzehnten so viele 20- oder 30jährige Reihen von Niederschlagsmessungen vorliegen werden, daß man aus ihnen unmittelbar oder nach Vornahme der alsdann viel genaueren Reduktion auf 60- bis 70jährige Normalmittel eine wirklich richtige Regenkarte von Deutschland entwerfen kann.

Somit kommen wir zu dem bereits oben angedeuteten Schluß, daß langjährige und womöglich auch noch gleichzeitige Aufzeichnungen der Niederschlagsmenge zur Darstellung der Regenverhältnisse eines Landes in jeder Beziehung erforderlich sind. Man wird es daher verständlich finden, daß ich im vorliegenden Text mich fast immer nur der langen Beobachtungsreihen zur Ableitung von Gesetzmäßigkeiten bediene und die räumlichen bezw. geographischen Gesichtspunkte nahezu ganz außer Acht lasse.

Fünfzigjährige Jahresmittel der Niederschlagsmenge.

Unter Beachtung der soeben besprochenen Vorsichtsmaßregeln wird man sich für die im vorliegenden Werk enthaltenen Stationen mit kürzeren Beobachtungsreihen angenäherte Normalwerte der jährlichen Niederschlagsmenge ableiten können. Es wird dies mit um so größerer Sicherheit geschehen, je länger die Vergleichsreihen sind, je näher die Normalstationen liegen und je mehr sich die benützten Beobachtungen als homogen erweisen.

Als Normalwerte wolle man dazu die in der nachfolgenden Tabelle 6 gegebenen fünfzigjährigen Jahresmittel benützen, über deren Ableitung noch einiges zu bemerken ist.

Unter Zuhilfenahme der Beobachtungen im Jahrzehnt 1891—1900 konnten für 37 Orte unmittelbar aus den Jahrgängen 1851—1900 fünfzigjährige Mittel direkt gebildet werden. Einige kleine Lücken ließen sich durch Interpolation leicht ergänzen, namentlich solche aus den letzten Jahren, in denen bereits überall dichte Netze von Regenstationen bestanden.

Sodann wurden für alle Stationen mit mindestens 30jährigen Beobachtungen, einschließlich derjenigen von 1891—1900, fünfzigjährige Mittel durch Reduktion gewonnen.

Wie wir oben sahen, sind die möglichen Fehler einer solchen Reduktion, selbst bei größerer Entfernung der Normalstationen und bei nicht immer ganz homogenen Reihen, doch schon so klein, daß sie nur 1—5 Prozent betragen werden. Dadurch aber, daß zur Reduktion zumeist mehrere Stationen ringsum die zu reduzierende herangezogen wurden, müssen die wirklichen Fehler noch kleiner ausfallen. Ferner habe ich dabei die schon früher (Regenkarte von Ostpreußen S. 11) von mir benützte Methode, den einzelnen Reduktionsfaktoren entsprechend der Entfernung der Stationen verschiedene Gewichte beizulegen, wieder in Anwendung gebracht und somit des weiteren die Genauigkeit der Reduktion erhöht[1]).

Einige Beispiele mögen das Verfahren erläutern.

Schwerin in Mecklenburg hat aus dem Zeitraum 1851—1900 40jährige Regenmessungen aufzuweisen. Die Reduktion ergibt für das 50jährige Mittel nach Stettin 608.8, nach Berlin 609.9, nach Lüneburg 605.0 und nach Kiel 600.7 mm. Legt man nun, entsprechend der größeren Nähe an Schwerin, den Werten von Lüneburg und Kiel das doppelte Gewicht bei, so erhält man als reduziertes 50jähriges Mittel von Schwerin 604.5 mm.

Lohn in der Nordschweiz verfügt über 37jährige Regenmessungen (1864—1900). Die Reduktion auf die vollständigen Reihen der nahezu gleich weit entfernten Normalstationen Freudenstadt im Schwarzwald, Wesserling in den Vogesen und Isny im Allgäu ergibt der Reihe nach die Werte 803.8, 808.8 und 809.2 mm, im Mittel also 807.3 mm.

[1]) Da für das schweizerische Rheingebiet keine einzige Normalstation mit vollständigen Beobachtungen aus den Jahren 1851—1900 vorhanden ist, wurden noch Genf und Gr. St. Bernhard hinzugezogen und vereinzelt zur Reduktion benützt; ähnlich Wien für das südliche Böhmen.

Tab. 6. Fünfzigjährige (1851—1900) Mittel der jährlichen Niederschlagshöhe.

	Meereshöhe m	Regenhöhe mm
Memel		
Tilsit (50 J.)	5	683
Pregel		
Königsberg i. Pr. (50 J.)	20	640
Weichsel		
Krakau (50 J.)	220	655
Kesmark (34 J.)	631	602
Warschau (50 J.)	119	574
Lemberg (50 J.)	298	704
Klaussen (50 J.)	130	553
Konitz (50 J.)	42	494
Bromberg (40 J.)	163	541
Küstenflüsse zwischen Weichsel und Oder		
Lauenburg i. Pom. (37 J.)	28	612
Köslin (50 J.)	46	668
Regenwalde (34 J.)	40	619
Oder		
Troppau (31 J.)	258	631
Ratibor (41 J.)	198	616
Barzdorf b. Freiwaldau (31 J.)	257	682
Breslau (42 J.)	119	567
Eichberg a. Bober (42 J.)	348	684
Wang [Kirche] (34 J.)	873	1285
Bunzlau (31 J.)	200	643
Zittau (37 J.)	258	663
Görlitz (50 J.)	210	659
Frankfurt (50 J.)	49	516
Posen (50 J.)	60	492
Stettin (50 J.)	25	519
Pammin (35 J.)	60	647
Küstenflüsse zwischen Oder und Elbe		
Prenzlau (45 J.)	37	461
Lübbenow (32 J.)	50	509
Putbus auf Rügen (46 J.)	55	562
Segeberg (34 J.)	45	708
Lübeck (50 J.)	15	630
Schönberg i. Meckl. (35 J.)	10	600
Eutin (44 J.)	30	696
Kiel (50 J.)	5	681
Kappeln (31 J.)	15	637
Flensburg (35 J.)	10	735
Apenrade (31 J.)	10	782
Gramm (35 J.)	20	699
Husum (35 J.)	6	737
Meldorf (35 J.)	5	750
Elbe		
Senftenberg (30 J.)	468	823
Časlau (44 J.)	263	559
Weißwasser (36 J.)	304	694
Krumau (31 J.)	513	636
Deutschbrod (44 J.)	420	589

	Meereshöhe m	Regenhöhe mm
Elbe		
Pilsen (35 J.)	305	496
Prag (50 J.)	201	448
Eger (35 J.)	460	587
Lobositz (33 J.)	166	483
Böhmisch Leipa (43 J.)	263	595
Bodenbach (33 J.)	142	646
Hinterhermsdorf (36 J.)	367	905
Dresden-Neustadt (33 J.)	118	617
Rehefeld (37 J.)	684	998
Tharandt (31 J.)	214	710
Grüllenburg (38 J.)	377	710
Meißen (37 J.)	104	594
Torgau (50 J.)	99	539
Gohrisch (31 J.)	94	550
Georgengrün (36 J.)	725	1018
Chemnitz (37 J.)	310	757
Döbeln (31 J.)	170	634
Annaberg i. Sa. (37 J.)	540	820
Oberwiesenthal (37 J.)	922	1011
Reitzenhain i. Sa. (38 J.)	772	935
Großbreitenbach (33 J.)	650	1028
Jena (36 J.)	157	554
Weimar (30 J.)	228	547
Arnstadt (46 J.)	280	530
Erfurt (50 J.)	200	527
Sondershausen (36 J.)	200	553
Elster (37 J.)	500	719
Plauen (33 J.)	378	632
Zwenkau (37 J.)	131	589
Leipzig (39 J.)	117	626
Halle a. S. (50 J.)	82	498
Bernburg (30 J.)	81	481
Wernigerode (32 J.)	232	763
Bautzen (37 J.)	211	643
Dahme (42 J.)	88	565
Berlin (50 J.)	35	581
Marnitz (36 J.)	92	623
Schwerin i. Meckl. (40 J.)	40	605
Lüneburg (50 J.)	20	598
Hamburg (33 J.)	26	712
Neumünster (39 J.)	26	712
Otterndorf (35 J.)	3	710
Weser		
Gotha (33 J.)	293	596
Fulda (33 J.)	260	645
Heiligenstadt (50 J.)	260	620
Göttingen (44 J.)	148	561
Osterode a. Harz (44 J.)	234	778
Klausthal (46 J.)	585	1342
Hannover (46 J.)	52	599
Bremen (50 J.)	5	673
Oldenburg (44 J.)	5	702
Elsfleth (40 J.)	3	700
Jever (44 J.)	21	749

Tab. 6. Fünfzigjährige (1851—1900) Mittel der jährlichen Niederschlagshöhe.

	Meereshöhe m	Regenhöhe mm
Ems		
Gütersloh (50 J.)	77	724
Münster i. W. (50 J.)	55	726
Lingen (46 J.)	25	709
Löningen (44 J.)	27	687
Emden (50 J.)	3	737
Rhein		
Platta Medels (36 J.)	1379	1188
Splügen (30 J.)	1471	1429
Davos Platz (30 J.)	1561	866
Reichenau (37 J.)	597	1044
Sargans (34 J.)	504	1274
Altstätten (37 J.)	470	1266
St. Gallen (36 J.)	703	1433
Isny (50 J.)	720	1393
Friedrichshafen (48 J.)	407	999
Lohn (37 J.)	645	807
Winterthur (31 J.)	450	975
St. Beatenberg (37 J.)	1150	1450
Neuchâtel (45 J.)	488	924
Chaumont (37 J.)	1128	965 [1]
Affoltern (35 J.)	795	1176
Olten (37 J.)	395	988
Sursee (31 J.)	505	1117
Muri (37 J.)	483	1000
Altdorf (36 J.)	454	1216
Luzern (39 J.)	454	1151
Zürich (37 J.)	470	1125
Einsiedeln (43 J.)	910	1578
Basel (30 J.)	275	808
Kehler Brücke (41 J.)	139	669
Wesserling (50 J.)	427	1226
Kolmar i. E. (33 J.)	200	489
Rothau (31 J.)	349	1237
Straßburg i. E. (47 J.)	144	697
Freudenstadt (50 J.)	733	1430
Lauterburg i. E. (41 J.)	110	678
Rhein		
Karlsruhe (31 J.)	118	729
Hechingen (32 J.)	525	730
Schopfloch (50 J.)	770	1048
Kirchheim unter Teck (37 J.)	322	808
Hohenheim (39 J.)	407	631
Stuttgart (50 J.)	268	644
Kannstadt (40 J.)	221	654
Kalw (50 J.)	348	753
Heilbronn (37 J.)	170	726
Oehringen (35 J.)	240	693
Mannheim (31 J.)	96	541
Monsheim (36 J.)	140	539
Darmstadt (39 J.)	157	718
Bayreuth (45 J.)	338	666
Mergentheim (44 J.)	221	638
Frankfurt a. M. (50 J.)	104	613
Mainz (35 J.)	85	540
Wiesbaden (31 J.)	114	606
Birkenfeld (39 J.)	396	862
Boppard (40 J.)	99	646
Gießen (50 J.)	160	627
Nancy (50 J.)	221	768
Cinq Tranchées (34 J.)	340	848
Bellefontaine (32 J.)	240	784
Amance (30 J.)	400	740
Metz (43 J.)	186	658
Gondrexange (41 J.)	270	794
Trier (50 J.)	151	681
Bonn (50 J.)	56	601
Köln (50 J.)	60	635
Olsberg-Bigge (32 J.)	325	973
Krefeld (50 J.)	42	672
Grevel (36 J.)	78	772
Kleve (50 J.)	45	773
Maas		
Aachen (40 J.)	175	847

Wie schon mehrfach hervorgehoben, läßt sich auf Grund dieses Materials eine Übersicht über die räumliche Verteilung der Jahresniederschläge nicht geben und natürlich ebensowenig eine Regenkarte zeichnen. Vor einem Jahrzehnt freilich hätte man es wahrscheinlich noch getan; aber gerade, nachdem ich für die einzelnen Provinzen von Preußen detaillierte Regenkarten mittels kürzerer, aber sehr zahlreicher Beobachtungsreihen publiziert habe, aus denen hervorgeht, wie selbst im ebenen Norddeutschland das Bild der Regenverteilung kaleidoskopartig wechselt, muß man sich hüten, aus wenigen Normalwerten eine schematische Regenkarte konstruieren zu wollen.

[1] Im Vergleich zur Basisstation Neuchâtel zu klein.

Immerhin sei darauf hingewiesen, daß einige der großen Trockengebiete, nämlich solche Gegenden, deren Jahresmenge unter 500 mm herabgeht, in der obigen Tabelle vertreten sind, wenn auch sehr wahrscheinlich die absolut niedrigsten Werte noch kleiner sein werden.

In der Provinz Posen hat Posen 492 mm, Bromberg 494 mm; in der Uckermark Prenzlau 461 mm; in der Provinz Sachsen Halle a./S. 498 mm und in Anhalt Bernburg 481 mm; in Böhmen Prag 448 mm, Lobositz 483 mm und Pilsen 496 mm; im Elsaß Kolmar 489 mm[1]).

Man wird hiernach und unter Berücksichtigung der neueren Beobachtungen in den dichten Netzen von Regenstationen annehmen können, daß die jährliche Niederschlagshöhe im Bereich des Einzugsgebietes der norddeutschen Flüsse stellenweise bis auf mindestens 450 mm heruntergeht.

Eine ähnliche Schlußfolgerung bezüglich des absolut höchsten Wertes der Jahressumme ist dagegen nicht statthaft, da gerade aus den niederschlagsreichsten Gebieten in den Gebirgen viel zu wenig Normalmittel vorliegen. Ich beschränke mich daher auf die Namhaftmachung einiger hohen Mittelwerte aus der Tabelle: Kirche Wang im Riesengebirge (873 m Seehöhe) mit 1285 mm; Oberwiesenthal (922 m) und Georgengrün (725 m) im Erzgebirge mit 1011 bezw. 1018 mm; Großbreitenbach (650 m) im Thüringerwald mit 1028 mm; Klausthal (585 m) auf dem Plateau des Oberharzes mit 1342 mm; Rothau (349 m) und Wesserling (427 m) in den Vogesen mit 1237 bezw. 1226 mm; Freudenstadt (733 m) im Schwarzwald mit 1430 mm; Schopfloch (770 m) auf der Schwäbischen Alb mit 1049 mm; Isny im württembergischen Allgäu in 720 m Seehöhe mit 1393 mm. Im schweizerischen Rheingebiet haben schon viele Orte des Hügellandes 1000 mm Niederschlag im Jahre; die höchsten in der Tabelle vertretenen Werte sind hier: Splügen (1471 m, Dorf im Hinterrheintal) mit 1429 mm, St. Beatenberg (1150 m) oberhalb des Thuner Sees mit 1450 mm, St. Gallen in nur 703 m Höhe mit 1433 mm und Einsiedeln, in gleichfalls relativ geringer Seehöhe (910 m), mit 1578 mm. Dagegen hat die höchst gelegene Station in Tabelle 6, nämlich der bekannte Kurort Davos Platz (1561 m) bloß 866 mm jährlichen Niederschlag, also nur 8 Prozent mehr als die niedrigste, Basel (275 m), wo der Rhein das Schweizer Gebiet verläßt.

2. Die jährliche Periode der Niederschlagsmenge.

Die Darstellung der jährlichen Periode der Niederschlagsmenge beginnt wieder am zweckmäßigsten mit einer Untersuchung über die Genauigkeit der mittleren Monatsmengen.

[1]) Das nach den neueren Beobachtungen sehr trockene Rheinhessen ist es im 50jährigen Durchschnitt durchaus nicht; denn Mainz hat 540 mm und Monsheim 539 mm jährlichen Niederschlag. Allerdings würde die 37jährige Reihe von Pfeddersheim östlich von Monsheim das reduzierte Mittel von nur 461 mm ergeben; die Reihe ist aber offenbar mit prinzipiellen Fehlern behaftet, so daß ich den Wert gar nicht in die Tabelle aufgenommen habe.

Genauigkeit der Monatsmittel.

Es ist von vornherein einleuchtend, daß diese erheblich kleiner sein muß als diejenige der aus derselben Zahl von Jahrgängen gebildeten Jahressumme, da in einem zwölfmal längeren Zeitraum sehr viel mehr Ausgleichungen eintreten können, wodurch der Betrag der Schwankungen herabgemindert wird.

Ich benutzte dazu wieder die bereits oben (S. 38) erläuterte Koch-Blanford'sche Methode, nach der diesmal aber nur für zwei Orte, Gütersloh in Westfalen und das hoch gelegene Isny im Allgäu, die extremen Abweichungen in den vier Monaten Januar, April, Juli und Oktober berechnet wurden. Die Ergebnisse sind in der Tab. 7 zusammengestellt.

Tab. 7. Extreme der Monatsmittel des Niederschlags für Januar, April, Juli und Oktober, berechnet aus verschieden langen Perioden und ausgedrückt in Prozenten des vieljährigen Mittels.

Gütersloh (64 J.)

	Jahre:	5	10	20	30	40	50	60
Januar	Maxim.	164.6	136.1	110.4	108.9	104.3	101.1	99.3
	Minim.	52.5	65.2	80.9	87.0	90.0	92.0	96.8
	Differenz	112.1	70.9	29.5	21.9	14.3	9.1	2.5
April	Maxim.	169.7	136.8	118.6	118.6	109.2	101.4	99.3
	Minim.	46.9	59.3	69.4	77.7	87.4	94.0	95.4
	Differenz	122.8	77.5	49.2	40.9	21.8	7.4	3.9
Juli	Maxim.	145.1	124.3	113.4	110.3	102.5	103.5	100.1
	Minim.	57.3	75.8	86.4	88.7	92.1	94.3	98.6
	Differenz	87.8	48.5	27.0	21.6	10.4	9.2	1.5
Oktober	Maxim.	159.2	125.2	114.5	109.2	100.5	101.3	102.3
	Minim.	57.6	60.0	81.6	90.1	92.9	94.9	99.8
	Differenz	101.6	65.2	32.9	19.1	7.6	6.4	2.5

Isny (67 J.)

	Jahre:	5	10	20	30	40	50	60
Januar	Maxim.	192.3	162.7	135.1	124.1	113.0	105.2	100.1
	Minim.	41.8	49.8	61.9	66.6	80.9	82.1	91.4
	Differenz	150.5	112.9	73.2	57.5	32.1	23.1	8.7
April	Maxim.	157.0	125.5	106.3	110.7	104.8	101.1	101.2
	Minim.	58.9	77.1	81.7	93.4	92.7	96.1	95.6
	Differenz	98.1	48.4	24.6	17.3	12.1	5.0	5.6
Juli	Maxim.	143.8	124.7	112.8	107.4	102.0	101.1	102.8
	Minim.	62.6	77.5	84.9	88.9	92.9	94.4	99.4
	Differenz	81.2	47.2	27.9	18.5	9.1	6.7	3.4
Oktober	Maxim.	152.6	119.3	113.7	108.2	100.9	100.6	101.3
	Minim.	54.2	66.2	80.2	89.2	92.2	93.9	98.2
	Differenz	98.4	53.1	33.5	19.0	8.7	6.7	3.1

Stellt man an die Monatsmittel dieselbe Genauigkeitsforderung (± 2 Prozent, also Schwankung gleich 4 Prozent), wie an die Jahresmittel, dann muß man selbst

an einem Ort von relativ kleiner Veränderlichkeit der Regenmengen, wie z. B. Gütersloh, nahezu 60 Beobachtungsjahre zur Verfügung haben. In Isny, das, wie anscheinend alle hoch gelegenen Stationen, größere Schwankungen des Niederschlags von Jahr zu Jahr aufweist, würde im Januar und April ein solcher Zeitraum sogar noch nicht genügen.

Die Verschiedenheiten der Extreme in den vier Monaten stimmen mit dem jährlichen Gange der mittleren Veränderlichkeit, von dem später zu sprechen sein wird, durchaus überein: in Gütersloh hat der April, in Isny der Januar die höchsten Werte. Auch zeigt sich gleichmäßig bei beiden Stationen dasselbe Verhalten des Maximums und des Minimums zum Mittelwert. Es sinkt nämlich das Minimum fast immer tiefer unter das Mittel herab, als sich das Maximum über dieses erhebt.

35- und 50jährige Monatsmittel der Niederschlagsmenge.

Da nur von sehr wenigen Stationen 60jährige Beobachtungen vorhanden sind, muß man die oben erwähnte Genauigkeitsforderung herabmindern und sich damit zufrieden geben, wenn die Monatsmittel der Niederschlagsmenge keine größere Schwankung als von 10 bis 12 Prozent, je nach der Jahreszeit, aufweisen. Dieses Ziel läßt sich durch 50jährige Mittel fast überall erreichen. Da aber auch deren Anzahl noch sehr klein ist, habe ich mich damit begnügen müssen, die gleichzeitigen 35jährigen Beobachtungsreihen von 1866—1900 zur vergleichenden Darstellung der jährlichen Periode zu wählen. Die Reduktion dieser 35jährigen Mittel auf die 50jährigen ist aber unterlassen worden, weil die Sicherheit dieses Verfahrens hier erheblich geringer ist als bei der Jahressumme. Dafür haben wir es mit streng gleichzeitigen Reihen zu tun, in denen nur kleinere Lücken hin und wieder durch Interpolation ergänzt worden sind. Solche Ergänzungen konnten aber im letzten Jahrzehnt um so sicherer erfolgen, weil dann auch das dichtere Netz der Regenstationen zur Ausfüllung der Lücken dienen konnte.

Es erscheinen demnach in der folgenden Tabelle 8 die 35jährigen (1866—1900) bezw. 50jährigen (1851—1900) Monats- und Jahresmittel der Niederschlagshöhe von allen Stationen, für die ein genügend verläßliches Beobachtungsmaterial aus diesen Perioden vorhanden ist[1]). Da von 39 Stationen die 35jährigen und die 50jährigen Mittel neben einander gegeben werden konnten, läßt sich der Einfluß der Länge der Beobachtungsreihen auf die Gestaltung der Jahreskurve ohne weiteres beurteilen. Im allgemeinen fallen die 35jährigen Mittel etwas höher aus als die 50jährigen, besonders im Oktober, in dem die Abweichungen mehrfach den Betrag von 12 bis 15 Prozent erreichen. —

Dem großen Gebiet der gemäßigten Zone mit Niederschlägen zu allen Jahreszeiten und vorherrschenden Sommerregen gehört auch das Bereich der norddeutschen

[1]) Obwohl die jährliche Periode von den Wasserscheiden der Flußgebiete nicht beeinflußt wird, habe ich die Anordnung der Stationen nach hydrographischen Gesichtspunkten beibehalten, weil sie kein Schwanken in der Reihenfolge der Stationen aufkommen lassen.

Ströme an. Im Eintritt der höchsten und niedrigsten Monatssummen des Niederschlags zeigen sich indessen gesetzmäßige regionale Verschiedenheiten, die aber besser an Relativwerten untersucht werden. Hinsichtlich der absoluten Beträge will ich nur einiges weniges bemerken.

Die kleinste Monatssumme beträgt im Tieflande meist 25—40 mm; in den trockensten Gebieten geht sie bis auf 20 mm (Prag) und wahrscheinlich noch etwas weiter herab, und in den dem Ozean näher gelegenen und darum feuchteren erhebt sie sich vielfach über 40 mm (Trier 44, Kleve 45, Aachen 55 mm). In den Gebirgen wechseln die Beträge naturgemäß so außerordentlich, daß sich allgemeinere Gesichtspunkte in dieser Hinsicht kaum aufstellen lassen; erwähnt sei nur, daß unter den in Tabelle 8 vertretenen Stationen Freudenstadt auf dem Plateau des württembergischen Schwarzwaldes die einzige ist, bei der die kleinste Monatssumme des Niederschlags nicht unter 100 mm herabgeht.

Ähnlich verhält es sich mit der größten Monatssumme des Regenfalls. Sie schwankt im ebenen Nord- und Mitteldeutschland meist zwischen 65 und 95 mm, bleibt in den trockensten Gebieten noch etwas darunter (Posen 62, Prag 63 mm) und erhebt sich an vielen kontinentalen Stationen, wo die Sommerregen ausgesprochener sind als im ozeanischen Klimagebiet, bis auf 100 mm (Lemberg 104 mm).

In den Gebirgen Norddeutschlands hat Klausthal auf dem Plateau des Oberharzes als größtes Monatsmittel 149 mm, das aber hinter den Höchstwerten der Schweizer Stationen im oberen Rheingebiet erheblich zurückbleibt: Altstätten im Rheintal 165 mm, St. Beatenberg 175 mm, St. Gallen 187 mm, Einsiedeln 198 mm.

Andere schweizerische Stationen, die in der Tabelle 8 nicht vertreten sind, haben noch größere mittlere Monatsmengen aufzuweisen. So erreicht in Engelberg und auf Rigi-Kulm die Regenhöhe in jedem der drei Sommermonate Juni, Juli und August 210 bis 260 mm, und auf Paß-Stationen, wie dem Bernhardin (2070 m), wird der Höchstwert von 300 mm überschritten. Man kann also annehmen, daß die Monatsmittel der Niederschlagsmenge im Einzugsgebiet der norddeutschen Ströme etwa zwischen 20 und 320 mm schwanken.

Wie bereits erwähnt, eignen sich die absoluten Zahlen wenig zur Darstellung des jährlichen Ganges der Niederschlagsmenge. Man pflegt deshalb die Monatsmittel in Prozenten der mittleren Jahressumme auszudrücken und erhält alsdann Zahlen, die in der Tat eine große regionale Gleichförmigkeit aufweisen und die feineren Unterschiede in der jährlichen Periode des Regenfalls besser hervortreten lassen. Allerdings haftet auch diesen Relativwerten noch der Mangel an, daß die bürgerlichen Monate, auf die sie sich beziehen, von ungleicher Länge und infolgedessen die Zahlen untereinander nicht streng vergleichbar sind. Namentlich der Februar ist benachteiligt, und alle Monate mit 31 Tagen erlangen ein kleines Übergewicht. Man hat deshalb allerlei Methoden vorgeschlagen, um diesem Übelstande abzuhelfen. Ich habe indessen geglaubt, von keiner derselben Gebrauch machen

Tab. 8. 35- und 50jährige Monats-, Jahreszeiten- und Jahresmittel der 1866 bis 1900 und

		Jan.	Febr.	März	April	Mai	Juni	Juli	Aug.	Sept.
Memel										
Tilsit	35 J.	44.9	40.5	39.3	41.2	49.7	65.5	86.9	82.9	73.5
	50 »	43.4	37.7	37.0	40.0	48.0	69.8	85.5	85.0	73.3
Pregel										
Königsberg i. Pr.	35 »	37.7	33.7	34.7	36.2	51.1	58.4	82.0	79.6	83.2
	50 »	37.0	31.8	33.6	32.5	49.2	59.0	76.0	79.9	79.9
Weichsel										
Krakau	35 »	24.7	24.8	35.1	45.7	70.8	92.2	97.6	87.5	59.4
	50 » [1]	26.5	27.8	35.1	42.3	65.9	93.3	97.5	85.9	57.7
Warschau	35 »	27.6	26.0	32.1	36.5	52.4	70.1	69.4	69.7	52.3
	50 »	32.8	30.8	37.4	38.0	52.9	70.3	76.5	71.0	49.0
Lemberg	35 »	32.1	38.0	46.0	49.7	72.0	93.4	103.7	79.3	61.4
Klaussen [2]	35 »	28.9	26.3	32.2	35.4	55.9	69.8	89.1	71.1	53.6
	50 »	28.3	26.1	30.5	33.5	53.6	67.0	83.7	69.8	50.0
Konitz	35 »	35.2	31.1	38.6	35.7	51.1	59.4	79.8	67.3	47.1
	50 » [3]	33.2	28.4	36.8	33.3	48.6	59.9	73.9	68.4	44.9
Bromberg	35 »	29.0	26.0	34.0	34.7	50.0	56.5	64.6	58.8	40.4
Küstenflüsse zwischen Weichsel und Oder										
Lauenburg i. P.	35 »	38.4	34.0	39.8	34.0	52.0	55.0	85.2	70.4	70.9
Köslin [4]	35 »	45.7	38.3	46.3	37.8	50.9	60.5	94.5	83.5	73.4
	50 »	42.2	35.5	43.2	36.7	49.1	62.1	84.8	83.7	69.4
Oder										
Breslau	35 »	29.2	29.6	36.4	37.4	61.6	65.6	82.3	66.5	47.1
Eichberg	35 »	30.4	27.8	42.3	53.4	80.8	91.5	101.9	75.5	57.9
Zittau	35 »	35.1	36.2	44.9	50.2	70.5	76.7	95.6	71.2	54.5
Görlitz	35 »	36.0	38.1	48.2	49.3	67.7	71.9	91.9	70.6	52.1
	50 »	34.7	38.6	45.0	46.0	66.2	73.8	92.0	79.0	54.9
Frankfurt a./O. [5]	35 »	29.9	31.2	39.2	32.4	44.9	49.2	67.7	53.8	38.2
	50 »	29.7	30.4	37.1	33.8	48.2	54.9	70.3	58.8	37.1
Posen	35 »	28.9	25.2	32.4	34.1	51.2	55.5	61.8	57.6	40.3
	50 » [6]	28.9	24.9	31.4	32.1	47.2	59.3	64.4	63.9	39.7
Stettin [7]	35 »	33.1	27.1	38.6	32.3	45.4	50.7	76.0	62.7	43.9
	50 »	31.1	26.5	34.0	31.9	44.2	54.7	71.3	67.8	41.8
Pammin	35 » [8]	44.1	39.6	50.9	39.9	52.7	66.2	89.5	75.3	55.1
Küstenflüsse zwischen Oder und Elbe										
Putbus	35 » [9]	38.4	32.0	40.6	29.4	40.1	50.9	71.3	67.5	57.5
	50 » [10]	37.9	30.2	37.6	30.1	37.5	53.3	67.1	70.7	54.9
Wustrow	35 »	28.3	23.0	29.6	28.4	40.7	43.2	67.5	63.2	53.1
Segeberg	35 » [11]	48.6	45.1	49.7	41.2	47.5	60.8	88.6	74.4	72.0
Lübeck [12]	35 »	42.6	36.9	44.5	38.6	53.1	62.5	84.2	72.9	65.9
	50 »	38.5	32.9	40.5	34.5	50.9	63.3	81.4	71.9	61.5
Eutin	35 »	50.6	47.2	51.8	41.4	50.0	55.5	81.2	72.0	63.8
Kiel	35 »	50.0	42.3	48.7	40.5	46.7	56.0	79.3	74.2	72.9
	50 » [13]	48.5	39.7	47.1	38.3	46.8	60.4	73.0	74.1	70.1

[1]) Juni bis Dez. 1861 interpoliert nach Biala und Bochnia. [2]) Jan. bis Sept. 1851 und Jan. bis Okt. Ranten, Gorczytzen, Czerwonken. [3]) Jan. 1851 bis Mai 1853 reduziert nach Köslin und Posen. April bis Okt. 1886 interpoliert nach Küstrin, Landsberg a./W., Müncheberg, Eberswalde, Kottbus, Krakau, Warschau, Königsberg i. Pr. [7]) Okt. und Nov. 1874 interpoliert nach Pammin, Regenwalde, Stolzenfelde. [9]) Jan. bis April 1879 interpoliert nach Wustrow und Swinemünde. [10]) Jan. 1851 interpoliert nach Lübeck, Neumünster, Eutin, Woltersmühle. [12]) Aug. bis Dez. 1854 interpoliert nach münde, Eutin, Hamburg. [13]) Jan. bis April 1851 interpoliert nach Harburg, Lübeck und Salzwedel.

Niederschlagshöhe in Millimetern nach den Beobachtungen in den Jahren 1851 bis 1900.

Okt.	Nov.	Dez.	Jahr	Frühling	Sommer	Herbst	Winter		
									Memel
65.9	58.4	48.7	697.4	130.2	235.3	197.8	134.1	35 J.	
60.7	56.5	46.3	683.2	125.0	240.3	190.5	127.4	50 »	Tilsit
									Pregel
65.8	55.3	47.6	665.3	122.0	220.0	204.3	119.0	35 »	
62.1	54.1	44.8	639.9	115.3	214.9	196.1	113.6	50 »	Königsberg i. Pr.
									Weichsel
56.3	37.5	35.9	667.5	151.6	277.3	153.2	85.4	35 »	
50.4	36.5	36.4	655.3	143.3	276.7	144.6	90.7	[1]) 50 »	Krakau
44.3	35.5	34.3	550.2	121.0	209.2	132.1	87.9	35 »	
43.6	35.1	36.1	573.5	128.3	217.8	127.7	99.7	50 »	Warschau
53.2	46.5	41.7	717.0	167.7	276.4	161.1	111.8	35 »	Lemberg
51.6	36.4	32.1	582.4	123.5	230.0	141.6	87.3	35 »	
45.3	34.5	30.8	553.1	117.6	220.5	129.8	85.2	50 »	Klaussen [2])
44.5	37.3	40.1	567.2	125.4	206.5	128.9	106.4	35 »	
41.0	36.4	36.6	541.4	118.7	202.2	122.3	98.2	[3]) 50 »	Konitz
43.0	32.5	34.5	504.0	118.7	179.9	115.9	89.5	35 »	Bromberg
									Küstenflüsse zwischen Weichsel und Oder
62.0	53.7	46.8	642.2	125.8	210.6	186.6	119.2	35 »	Lauenburg i. P.
69.0	55.4	48.0	703.3	135.0	238.5	197.8	132.0	35 »	
63.3	52.6	45.1	667.7	129.0	230.6	185.3	122.8	50 »	Köslin [4])
									Oder
40.7	36.7	36.1	569.2	135.4	214.4	124.5	94.9	35 »	Breslau
46.3	40.3	38.1	686.2	176.5	268.9	144.5	96.3	35 »	Eichberg
49.4	43.0	46.2	673.5	165.6	243.5	146.9	117.5	35 »	Zittau
51.5	42.7	44.5	664.5	165.2	234.4	146.3	118.6	35 »	
44.4	42.0	42.7	659.3	157.2	244.8	141.3	116.0	50 »	Görlitz
43.0	38.4	43.7	511.6	116.5	170.7	119.6	104.8	35 »	
38.4	37.4	39.9	516.0	119.1	184.0	112.9	100.0	50 »	Frankfurt a./O. [5])
39.0	32.2	35.6	493.8	117.7	174.9	111.5	89.7	35 »	
35.0	31.9	33.7	492.4	110.7	187.6	106.6	87.5	[6]) 50 »	Posen
49.0	37.0	40.1	535.9	116.3	189.4	129.9	100.3	35 »	
43.6	35.1	36.6	518.6	110.1	193.8	120.5	94.2	50 »	Stettin [7])
53.6	46.1	51.1	664.1	143.5	231.0	154.8	134.8	[8]) 35 »	Pammin
									Küstenflüsse zwischen Oder und Elbe
64.7	42.8	46.4	581.6	110.1	189.7	165.0	116.8	[9]) 35 »	
57.1	40.8	44.4	561.6	105.2	191.1	152.8	112.5	[10]) 50 »	Putbus
61.3	35.6	37.5	511.4	98.7	173.9	150.0	88.8	35 »	Wustrow
77.3	56.2	63.6	725.0	138.4	223.8	205.5	157.3	[11]) 35 »	Segeberg
70.9	47.0	55.0	674.1	136.2	219.6	183.8	134.5	35 »	
61.2	44.0	49.4	630.0	125.9	216.6	166.7	120.8	50 »	Lübeck [12])
78.1	54.2	67.1	712.9	143.2	208.7	196.1	164.9	35 »	Eutin
78.0	58.5	64.7	711.8	135.9	209.5	209.4	157.0	35 »	
69.6	54.8	58.9	681.3	132.2	207.5	194.5	147.1	[13]) 50 »	Kiel

1893 ergänzt durch die entsprechenden Werte von Arys; Jan. und Febr. 1892 interpoliert nach Drygallen, [4]) April 1863, Jan. und Febr. 1871 interpoliert nach Regenwalde, Konitz und Lauenburg. [5]) Juli 1881, Vetschau, Grünberg. [6]) Febr. und März 1853 interpoliert nach Köslin, Stettin, Frankfurt a./O., Görlitz, Putbus, Prenzlau, Boitzenburg. [8]) Jan. bis April 1866 ergänzt durch die entsprechenden Werte von bis Juni 1853 und Jan. bis April 1879 reduziert nach Stettin, Köslin, Lübeck. [11]) Jan. und Febr. 1866 Kiel, Schönberg, Schwerin, Lüneburg, Harburg, Juni 1886 nach Wismar, Segeberg, Schönberg, Trave-

Tab. 8. 35- und 50jährige Monats-, Jahreszeiten- und Jahresmittel der 1866 bis 1900 und

		Jan.	Febr.	März	April	Mai	Juni	Juli	Aug.	Sept.
Gramm	35 J. [1]	51.3	42.6	44.0	34.7	41.2	46.5	64.2	92.7	82.5
Husum	35 » [2]	47.4	41.1	43.8	37.3	46.5	55.7	75.1	91.6	88.4
Elbe										
Časlau	35 »	31.1	25.8	38.5	47.6	55.7	72.6	86.7	63.3	44.4
Weißwasser	35 »	41.2	43.7	50.4	49.7	66.1	74.6	88.7	62.8	57.8
Prag	35 »	20.7	19.4	29.1	39.0	57.5	62.9	58.7	52.1	37.5
	50 »	20.5	19.8	27.2	34.4	54.4	62.4	56.8	55.1	37.5
Böhm. Leipa	35 » [3]	36.6	36.9	42.6	41.3	59.7	66.1	89.5	59.9	49.1
Rehefeld	35 »	67.7	74.2	88.4	73.2	92.9	103.7	119.6	87.9	70.5
Grüllenburg	35 » [4]	37.2	39.0	51.9	52.6	76.0	90.2	91.2	68.1	54.7
Hubertusburg	35 »	35.5	37.7	47.4	41.6	59.5	70.3	81.6	59.0	46.6
Torgau	35 »	31.8	31.8	39.7	31.9	48.5	59.7	67.8	54.6	40.2
	50 »	31.7	32.5	38.1	33.7	48.9	64.7	72.8	56.5	40.8
Chemnitz	35 »	42.9	46.2	56.9	52.9	68.7	93.6	92.2	73.6	61.0
Freiberg	35 »	40.3	45.1	54.0	50.0	70.1	84.9	96.2	73.8	56.1
	50 » [5]	37.5	43.1	51.7	48.6	70.1	83.4	94.8	76.8	55.2
Annaberg	35 » [6]	52.1	54.7	72.7	59.3	77.3	96.8	91.4	75.9	64.1
Oberwiesenthal	35 » [7]	69.8	74.3	95.2	71.7	92.1	106.9	104.0	91.0	79.3
Reitzenhain	35 »	60.7	63.5	82.5	63.5	91.1	107.6	114.8	87.7	73.7
Erfurt	35 »	27.1	27.3	33.8	39.2	51.0	70.2	69.0	55.6	39.3
	50 »	25.4	26.6	31.8	38.9	55.3	70.2	72.6	55.4	39.9
Elster	35 »	42.1	44.5	57.5	52.1	72.1	90.4	80.0	72.5	59.8
Zwenkau	35 » [8]	33.6	32.3	40.8	40.3	54.9	72.8	73.9	62.5	46.8
Leipzig	35 »	36.4	35.8	50.1	43.5	57.0	70.4	80.6	65.9	49.7
Halle a./S	35 »	30.4	26.2	35.6	33.3	46.7	63.7	66.7	48.1	35.5
	50 »	28.1	26.2	34.5	32.9	47.7	67.1	70.2	51.1	34.5
Bautzen	35 »	34.0	32.9	44.9	46.7	63.7	79.0	93.1	65.2	53.1
Dahme	35 »	35.7	35.4	41.9	34.1	51.3	59.0	73.3	54.0	40.4
Berlin	35 »	39.5	35.9	45.5	34.8	46.4	58.5	72.8	54.1	43.0
	50 »	39.1	36.7	43.8	36.2	49.2	64.5	76.9	57.2	41.9
Marnitz	35 »	43.3	39.0	46.9	39.6	45.6	63.5	78.5	68.5	51.7
Lüneburg	35 »	37.1	36.5	44.2	37.3	48.6	59.9	71.5	63.9	49.3
	50 » [9]	38.2	36.2	41.8	36.4	50.5	65.0	72.0	62.2	48.6
Weser										
Heiligenstadt	50 » [10]	38.8	37.5	45.7	40.2	55.0	69.7	77.5	63.2	45.4
Göttingen	35 »	35.5	37.6	41.1	34.3	43.0	61.7	74.5	57.8	42.2
Osterode a. H.	35 »	54.7	55.5	63.6	48.6	60.3	80.9	101.9	82.9	55.2
Klausthal	35 »	100.9	102.6	105.8	76.3	84.3	117.8	149.0	121.0	93.6
Hannover	35 » [11]	36.6	35.9	45.5	38.0	50.0	70.6	74.8	65.5	44.7
Bremen [12]	35 »	45.4	40.3	47.8	36.7	49.3	66.4	85.3	71.3	55.2
	50 »	47.8	41.2	48.7	34.6	53.0	70.8	85.6	71.3	53.3
Oldenburg	35 » [13]	46.2	45.3	50.6	43.2	51.7	65.0	87.2	75.1	62.7
Küstenflüsse zwischen Weser und Ems										
Jever	35 »	51.1	47.3	51.3	40.3	51.1	62.6	84.7	93.1	75.5

[1]) Jan. bis Mai 1866 interpoliert nach Flensburg und Husum. [2]) Juli 1878 interpoliert nach Tondern, und Okt. 1892 interpoliert nach Freiberg und Dresden. [5]) 1862 und 1863 reduziert nach Torgau, stadt, Grumbach. [7]) Juli bis Okt. 1894 interpoliert nach Tellerhäuser, Fichtelberg und Crottendorf. nach Lübeck und Bremen. [10]) März und April 1852, Juli bis Okt. 1890, März bis Juli 1892 und Juni und Braunschweig. [12]) Juli bis Dez. 1876 interpoliert nach Oldenburg, Wilhelmshaven, Jever, Elsnach Elsfleth, Bremen, Emden, Löningen.

Niederschlagshöhe in Millimetern nach den Beobachtungen in den Jahren 1851 bis 1900.

Okt.	Nov.	Dez.	Jahr	Frühling	Sommer	Herbst	Winter	
91.1	62.8	63.2	716.8	119.9	203.4	236.4	157.1	[1]) 35 J. . . Gramm
92.4	67.3	68.1	754.7	127.6	222.4	248.1	156.6	[2]) 35 » . . Husum
								Elbe
39.5	35.9	38.1	579.2	141.8	222.6	119.8	95.0	35 » . . Časlau
51.5	54.7	56.6	697.8	166.2	226.1	164.0	141.5	35 » . . Weißwasser
31.5	28.1	27.6	464.1	125.6	173.7	97.1	67.7	35 » }
28.4	28.1	23.5	448.1	116.0	174.3	94.0	63.8	50 » } . . Prag
46.6	43.7	44.9	616.9	143.6	215.5	139.4	118.4	[3]) 35 » . . Böhm. Leipa
74.2	73.6	83.5	1009.4	254.5	311.2	218.3	225.4	35 » . . Rehefeld
56.8	43.9	49.2	710.8	180.5	249.5	155.4	125.4	[4]) 35 » . . Grüllenburg
54.4	43.4	43.5	620.5	148.5	210.9	144.4	116.7	35 » . . Hubertusburg
48.7	39.0	39.9	533.6	120.1	182.1	127.9	103.5	35 » }
42.3	38.8	38.3	539.1	120.7	194.0	121.9	102.5	50 » } . . Torgau
58.6	54.8	56.9	758.3	178.5	259.4	174.4	146.0	35 » . . Chemnitz
57.7	49.4	50.4	728.0	174.1	254.9	163.2	135.8	35 » }
50.5	46.9	45.5	704.1	170.4	255.0	152.6	126.1	[5]) 50 » } . . Freiberg
58.5	58.7	65.6	827.1	209.3	264.1	181.3	172.4	[6]) 35 » . . Annaberg
78.3	76.3	79.9	1018.8	259.0	301.9	233.9	224.0	[7]) 35 » . . Oberwiesenthal
68.1	65.5	67.2	945.9	237.1	310.1	207.3	191.4	35 » . . Reitzenhain
49.5	37.2	33.2	532.4	124.0	194.8	126.0	87.6	35 » }
44.4	36.1	30.2	526.8	126.0	198.2	120.4	82.2	50 » } . . Erfurt
59.5	50.8	52.3	733.6	181.7	242.9	170.1	138.9	35 » . . Elster
50.5	39.3	39.5	587.2	136.0	209.2	136.6	105.4	[8]) 35 » . . Zwenkau
54.2	44.7	45.7	634.0	150.6	216.9	148.6	117.9	35 » . . Leipzig
45.0	34.4	35.7	501.3	115.6	178.5	114.9	92.3	35 » }
39.1	32.5	34.5	498.4	115.1	188.4	106.1	88.8	50 » } . . Halle a./S.
53.3	41.1	44.1	651.1	155.3	237.3	147.5	111.0	35 » . . Bautzen
50.3	42.8	47.8	566.0	127.3	186.3	133.5	118.9	35 » . . Dahme
50.5	43.9	48.5	573.4	126.7	185.4	137.4	123.9	35 » }
46.3	42.6	46.9	581.3	129.2	198.6	130.8	122.7	50 » } . . Berlin
56.3	48.0	49.5	630.4	132.1	210.5	156.0	131.8	35 » . . Marnitz
61.0	46.5	48.8	604.6	130.1	195.3	156.8	122.4	35 » }
55.9	45.0	46.5	598.3	128.7	199.2	149.5	120.9	[9]) 50 » } . . Lüneburg
								Weser
51.2	46.6	49.3	620.1	140.9	210.4	143.2	125.6	[10]) 50 » . . Heiligenstadt
51.1	43.2	47.4	569.4	118.4	194.0	136.5	120.5	35 » . . Göttingen
66.9	63.2	68.5	802.2	172.5	265.7	185.3	178.7	35 » . . Osterode a. H.
110.3	108.1	130.5	1300.2	266.4	387.8	312.0	334.0	35 » . . Klausthal
51.9	44.1	50.5	608.1	133.5	210.9	140.7	123.0	[11]) 35 » . . Hannover
64.2	54.9	59.5	676.3	133.8	223.0	174.3	145.2	35 » }
56.5	51.4	58.6	672.8	136.3	227.7	161.2	147.6	50 » } . . Bremen [12])
65.1	56.7	62.0	710.8	145.5	227.3	184.5	153.5	[13]) 35 » . . Oldenburg
								Küstenflüsse zwischen Weser und Ems
83.7	61.9	64.4	767.0	142.7	240.4	221.1	162.8	35 J. . . Jever

Meldorf und Schleswig. [3]) Sept. 1868 interpoliert nach Bodenbach und Weißwasser. [4]) April 1891 Prag, Görlitz. [6]) März bis Juni 1893 interpoliert nach Crottendorf, Elterlein, Gr. Rückerswalde, Jöh- [8]) Okt. 1891 interpoliert nach Eisdorf, Gr. Zössen, Leipzig. [9]) Jan. 1851 bis Febr. 1853 reduziert 1899 bis Dez. 1900 reduziert nach Erfurt, Gießen, Gütersloh. [11]) Jan. 1886 interpoliert nach Ahlden fleth, Ottendorf, Lüneburg, Hannover. [13]) Jan. bis März 1892, Dez. 1892 und Jan. 1893 interpoliert

Tab. 8. 35- und 50jährige Monats-, Jahreszeiten- und Jahresmittel der 1866 bis 1900 und

		Jan.	Febr.	März	April	Mai	Juni	Juli	Aug.	Sept.
Ems										
Gütersloh [1]	35 J.	52.6	48.9	53.2	42.1	59.8	70.8	89.4	73.5	54.8
	50 »	53.3	46.5	53.4	41.6	59.1	76.7	86.7	72.4	54.3
Münster [2]	35 »	57.0	49.2	51.8	38.1	52.9	67.4	90.8	79.3	58.9
	50 »	55.6	47.1	51.6	39.5	55.4	71.6	85.6	76.3	56.8
Lingen	35 »	50.6	44.9	52.3	37.7	55.1	62.8	86.1	73.3	64.1
Löningen	35 »	44.7	44.8	49.4	37.7	50.8	65.3	89.3	78.8	56.6
Emden	35 »	50.3	46.2	49.7	38.5	50.9	59.0	79.1	97.0	70.6
	50 »	50.9	44.7	49.5	36.8	50.7	63.9	77.1	92.9	68.6
Rhein										
Reichenau	35 » [3]	53.5	62.3	71.7	78.4	85.2	108.0	128.1	131.2	111.5
Altstätten	35 »	56.2	64.7	79.7	102.9	118.1	163.7	164.9	155.7	128.0
St. Gallen	35 »	55.4	63.7	85.3	116.1	141.7	186.8	172.7	164.9	147.4
Isny	35 »	70.8	80.1	99.5	108.1	125.1	165.9	176.8	161.9	131.4
	50 »	74.4	73.6	95.8	101.7	126.0	166.1	169.1	163.0	126.0
Friedrichshafen [4]	35 »	47.7	49.7	66.6	79.2	107.6	128.2	124.0	128.5	109.4
	50 »	46.7	46.7	59.6	73.4	103.3	123.5	120.9	127.9	103.2
Lohn	35 »	38.7	38.7	49.0	63.9	83.9	97.0	89.3	98.5	80.3
St. Beatenberg	35 »	73.3	80.3	108.9	120.5	125.2	175.5	171.5	171.9	121.0
Neuchâtel	35 »	50.6	52.5	62.2	72.8	83.4	100.2	95.1	98.1	86.5
Chaumont	35 »	51.8	49.9	62.6	74.5	87.5	109.7	103.9	105.6	91.9
Olten	35 »	50.3	57.5	65.0	72.4	90.0	116.7	111.3	116.6	91.6
Muri	35 »	49.2	54.5	66.5	87.0	100.7	129.6	123.7	119.1	97.7
Zürich	35 »	49.4	57.6	75.1	99.6	115.7	134.6	134.6	133.4	114.5
Einsiedeln	35 »	71.5	88.9	111.0	127.5	149.4	193.3	198.4	192.0	143.7
Wesserling	50 » [5]	99.6	81.4	102.7	84.7	90.0	98.9	106.9	95.9	100.0
Straßburg i. E.	50 » [6]	36.1	33.9	42.4	52.3	71.2	79.7	87.6	74.6	65.1
Freudenstadt	35 »	108.4	117.8	137.0	107.3	110.3	119.1	134.2	104.0	100.7
	50 » [7]	120.6	109.8	134.7	101.8	109.1	117.8	126.1	103.0	99.6
Schopfloch	35 »	61.6	62.1	87.0	85.0	97.3	133.6	118.1	108.7	84.7
	50 » [8]	61.8	61.1	80.2	81.4	99.6	131.6	114.5	109.0	85.0
Kirchheim u. T.	35 »	40.4	39.9	55.4	66.4	84.5	108.2	108.1	89.5	64.9
Stuttgart	35 »	35.0	35.3	44.3	52.3	68.2	86.5	84.0	63.2	53.4
	50 »	33.6	32.3	41.1	48.8	69.5	84.1	79.2	67.0	53.2
Kalw	35 »	44.7	50.1	61.0	54.9	65.6	89.0	85.1	66.3	53.1
	50 »	48.7	46.9	57.7	56.1	72.3	87.5	81.2	67.8	53.0
Darmstadt	35 »	42.9	41.0	48.5	42.6	60.4	81.6	93.7	71.7	58.0
Frankfurt a. M.	35 »	41.2	35.3	41.3	37.0	46.5	63.5	79.8	56.3	47.1
	50 »	44.0	33.1	39.3	35.2	51.0	70.4	77.9	59.7	45.9
Birkenfeld	35 » [9]	75.4	64.7	62.6	51.1	53.0	75.4	84.9	64.3	66.8
Gießen	35 »	44.2	37.2	41.0	34.0	47.1	72.7	80.2	60.0	45.7
	50 » [10]	44.5	36.7	40.0	34.4	51.1	73.9	79.6	62.1	46.2
Nancy	35 »	50.1	54.3	52.9	50.6	59.3	71.5	78.9	59.9	65.5
	50 »	54.3	47.3	51.7	54.3	63.8	75.7	79.8	62.2	62.7
Trier	35 »	47.1	44.4	47.0	44.3	49.9	71.6	75.9	58.0	56.2
	50 »	49.3	40.3	46.1	44.9	56.9	74.4	71.5	61.7	56.3

[1]) Sept. 1886 bis Jan. 1887 interpoliert nach Herford, Münster, Oesterholz, Geseke, Soest, Grevel. [2]) Jan. [3]) Sept. bis Dez. 1900 ergänzt durch die entsprechenden Werte von Chur. [4]) Jan. 1851 bis Dez. 1852 châtel. [6]) Jan. 1871 bis Dez. 1872 reduziert nach Kalw und Nancy. [7]) Jan. bis Dez. 1855, Febr. und Kannstatt, Stuttgart, Kalw, Ittendorf. [9]) Juni 1868 interpoliert nach Trier, Johanneskreuz, Kreuznach, münd, Kusel, Kaiserslautern, Zweibrücken, Boppard. [10]) Jan. und Febr. 1851 interpoliert nach Frank-

Niederschlagshöhe in Millimetern nach den Beobachtungen in den Jahren 1851 bis 1900.

Okt.	Nov.	Dez.	Jahr	Frühling	Sommer	Herbst	Winter		
									Ems
62.4	59.6	69.7	736.8	155.1	233.7	176.8	171.2	35 J.	Gütersloh [1]
58.6	57.1	64.4	724.1	154.1	235.8	170.0	164.2	50 »	
66.4	63.6	70.3	745.7	142.8	237.5	188.9	176.5	35 »	Münster [2]
63.0	59.5	64.0	726.0	146.5	233.5	179.3	166.7	50 »	
67.1	60.7	65.2	719.9	145.1	222.2	191.9	160.7	35 »	Lingen
64.2	56.7	60.9	699.2	137.9	233.4	177.5	150.4	35 »	Löningen
80.4	67.3	66.5	755.5	139.1	235.1	218.3	163.0	35 »	Emden
75.0	65.4	61.8	737.3	137.0	233.9	209.0	157.4	50 »	
									Rhein
106.5	72.2	71.7	1080.3	235.3	367.3	290.2	187.5	[3] 35 »	Reichenau
109.1	78.0	81.9	1302.9	300.7	484.3	315.1	202.8	35 »	Altstätten
117.1	74.1	74.1	1399.3	343.1	524.4	338.6	193.2	35 »	St. Gallen
120.1	96.6	104.8	1441.1	332.7	504.6	348.1	255.7	35 »	Isny
110.2	93.3	93.8	1393.0	323.5	498.2	329.5	241.8	50 »	
88.4	58.8	62.1	1050.2	253.4	380.7	256.6	159.5	35 »	Friedrichshafen [4]
80.0	59.0	54.5	998.7	236.3	372.3	242.2	147.9	50 »	
83.3	56.8	56.1	835.5	196.8	284.8	220.4	133.5	35 »	Lohn
122.3	91.1	98.3	1459.8	354.6	518.9	334.4	251.9	35 »	St. Beatenberg
102.1	73.9	71.2	948.6	218.4	293.4	262.5	174.3	35 »	Neuchâtel
107.9	75.3	69.4	990.0	224.6	319.2	275.1	171.1	35 »	Chaumont
97.4	73.5	73.7	1016.0	227.4	344.6	262.5	181.5	35 »	Olten
96.1	66.5	70.8	1061.4	254.2	372.4	260.3	174.5	35 »	Muri
106.3	70.6	77.4	1168.8	290.4	402.6	291.4	184.4	35 »	Zürich
133.0	95.1	102.6	1606.4	387.9	583.7	371.8	263.0	35 »	Einsiedeln
133.0	115.0	117.4	1225.5	277.4	301.7	348.0	298.4	[5] 50 »	Wesserling
63.2	48.7	42.2	697.0	165.9	241.9	177.0	112.2	[6] 50 »	Straßburg i. E.
144.2	140.1	160.4	1483.5	354.6	357.3	385.0	386.6	35 »	Freudenstadt
128.8	134.4	144.2	1429.9	345.6	346.9	362.8	374.6	[7] 50 »	
81.1	75.9	83.6	1078.7	269.3	360.4	241.7	207.3	35 »	Schopfloch
74.3	73.8	75.9	1048.2	261.2	355.1	233.1	198.8	[8] 50 »	
65.4	52.8	54.6	830.1	206.3	305.8	183.1	134.9	35 »	Kirchheim u. T.
55.9	44.5	49.3	671.9	164.8	233.7	153.8	119.6	35 »	Stuttgart
49.4	43.7	42.2	644.1	159.4	230.3	146.3	108.1	50 »	
65.3	61.0	69.1	765.2	181.5	240.4	179.4	163.9	35 »	Kalw
61.7	59.6	60.9	753.4	186.1	236.5	174.3	156.5	50 »	
73.7	51.4	59.8	725.3	151.5	247.0	183.1	143.7	35 »	Darmstadt
61.4	49.0	52.4	610.8	124.8	199.6	157.5	128.9	35 »	Frankfurt a. M.
57.3	49.3	49.6	612.7	125.5	208.0	152.5	126.7	50 »	
92.3	82.4	99.2	872.1	166.7	224.6	241.5	239.3	[9] 35 »	Birkenfeld
60.8	50.2	57.7	630.8	122.1	212.9	156.7	139.1	35 »	Gießen
56.5	48.6	52.9	626.5	125.5	215.6	151.3	134.1	[10] 50 »	
83.8	68.9	74.6	770.3	162.8	210.3	218.2	179.0	35 »	Nancy
81.0	69.1	65.9	767.8	169.8	217.7	212.8	167.5	50 »	
71.0	54.8	62.9	683.1	141.2	205.5	182.0	154.4	35 »	Trier
67.0	54.7	58.3	681.4	147.9	207.6	178.0	147.9	50 »	

1851 bis Juli 1852, Juni bis Aug. 1876, Juni u. Juli 1882 u. Sept. 1892 reduziert nach Gütersloh u. Kleve. und Febr. 1871 reduziert nach Isny. [5]) Jan. 1868 bis Dez. 1869 reduziert nach Nancy, Straßburg, Neu- Nov. 1857 reduziert nach Kalw, Schopfloch, Straßburg. [8]) Jan. bis Nov. 1859 interpoliert nach Bissingen, Boppard, Dez. 1875 nach Trier, Saargemünd, Johanneskreuz, Boppard, März 1883 nach Trier, Saargefurt a. M., Boppard, Bonn, Köln, Gotha, Heiligenstadt.

Tab. 8. 35- und 50jährige Monats-, Jahreszeiten- und Jahresmittel der 1866 bis 1900 und

		Jan.	Febr.	März	April	Mai	Juni	Juli	Aug.	Sept.
Bonn	35 J.	37.8	35.7	40.9	38.0	52.4	68.1	81.6	60.9	47.4
	50 »	37.7	34.7	39.9	37.5	56.5	72.7	74.1	61.0	48.4
Köln	35 »	44.4	42.7	42.3	39.5	50.9	71.3	83.7	65.9	51.6
	50 »	44.8	39.2	41.3	39.4	52.0	70.0	77.0	64.9	51.2
Krefeld[1]	35 »	50.1	46.5	44.3	41.4	51.0	61.1	78.3	70.1	53.9
	50 »	50.2	45.4	43.6	42.1	52.6	65.6	74.4	68.3	53.9
Kleve[2]	35 »	60.5	52.5	52.1	45.1	55.1	58.1	88.7	80.1	64.9
	50 »	61.5	52.1	54.0	45.5	57.9	65.1	85.1	79.8	63.2
Maas										
Aachen	35 »	73.1	68.7	67.8	54.9	61.2	76.7	94.4	79.9	67.3

[1]) Mai 1880 interpoliert nach Köln und Kleve. [2]) Dez. 1896 interpoliert nach Kranenburg, Asperheide,

zu sollen, da mir für die hier überwiegenden praktischen Zwecke die Bezugnahme auf die bürgerlichen Monate ausschlaggebend zu sein schien. Es sind deshalb in der folgenden Tabelle 9 die natürlichen Monats- und Jahreszeitmittel, ohne Anbringung irgend welcher Korrektion wegen der ungleichen Monatslänge, ausgedrückt in Prozenten der mittleren Jahresmenge, zusammengestellt[1]).

[1]) Die Methode der Reduktion der Monatsmengen des Niederschlags auf Normalmonate von 30.4 Tagen (E. Renou) oder rund 30 Tagen (H. Meyer) scheint mir weniger zweckmäßig als die Methode von Quetelet und Kreil, die mittlere Monatsmenge für den Monatstag zu berechnen, namentlich wenn man, wie ich vorschlagen möchte, auch diesen Werten ihren absoluten Charakter nimmt und sie in Relativwerte verwandelt. Ein Beispiel möge die dabei auftretenden Unterschiede deutlich machen.

Klaussen in Ostpreußen (1851—1900).

	Monatsmittel der Niederschlagsmenge		Mittlere Niederschlagsmenge pro Niederschlagstag	
	mm	Prozent	mm	Prozent
Januar	28.3	5.1	0.91	5.0
Februar	26.1	4.7	0.92	5.1
März	30.5	5.5	0.98	5.4
April	33.5	6.1	1.12	6.2
Mai	53.6	9.7	1.73	9.6
Juni	67.0	12.1	2.23	12.3
Juli	83.7	15.1	2.70	14.9
August	69.8	12.6	2.25	12.4
September	50.0	9.1	1.67	9.2
Oktober	45.3	8.2	1.46	8.1
November	34.5	6.2	1.15	6.3
Dezember	30.8	5.6	0.99	5.5
Jahr	553.1	100.0	*18.11*	100.0

Das Minimum fällt also in Wahrheit auf den Januar.

Niederschlagshöhe in Millimetern nach den Beobachtungen in den Jahren 1851 bis 1900.

Okt.	Nov.	Dez.	Jahr	Frühling	Sommer	Herbst	Winter		
53.0	47.4	48.1	611.3	131.3	210.6	147.8	121.6	35 J.	Bonn
48.4	45.6	44.7	601.2	133.9	207.8	142.4	117.1	50 »	
57.4	53.8	52.9	656.4	132.7	220.9	162.8	140.0	35 »	Köln
53.3	50.4	51.7	635.2	132.7	211.9	154.9	135.7	50 »	
63.2	60.8	63.1	683.8	136.7	209.5	177.9	159.7	35 »	Krefeld [1]
60.2	57.7	58.1	672.1	138.3	208.3	171.8	153.7	50 »	
74.2	69.5	79.0	779.8	152.3	226.9	208.6	192.0	35 »	Kleve [2]
69.9	65.7	73.0	772.8	157.4	230.0	198.8	186.6	50 »	
									Maas
76.0	77.0	86.0	883.0	183.9	251.0	220.3	227.8	35 »	Aachen

Emmerich, Uedem, Rees.

Die jährliche Periode der Niederschlagsmenge.

Um einen bequemeren Überblick über den Verlauf der in Tabelle 9 enthaltenen Relativzahlen zu gewähren, sind in der lithographierten Tafel I die Kurven des »Jährlichen Ganges der Niederschlagshöhe in Prozenten der Jahresmenge« entworfen worden.

Man ersieht aus ihnen am besten, wie ähnlich der jährliche Verlauf der Niederschläge an benachbarten Stationen ist. Trotzdem habe ich es nicht gewagt, mehrere zusammenzufassen und regionale Mittel zu bilden; denn aus Spezialstudien über den jährlichen Gang der Niederschlagsmenge aus kürzeren (10—15 Jahre), aber streng gleichzeitigen Reihen unseres norddeutschen Netzes von Regenstationen geht zur Gewißheit hervor, daß eine große Zahl feinerer Nuancierungen in den Kurven existiert, die gruppenweise auftreten und daher durch örtliche Verhältnisse in der Lage und durch die Beschaffenheit des Terrains bedingt sein müssen.

Durch Bildung von Gruppenmitteln tut man den Zahlen gewissermaßen Gewalt an und wird leicht zu dem Glauben verleitet, daß der jährliche Gang in weiten Gebieten genau der gleiche sei.

Dagegen gestattete die räumliche Gleichförmigkeit der auf die meteorologischen Jahreszeiten fallenden Prozentwerte, jahreszeitliche Karten der Niederschlagsverteilung, ausgedrückt in Prozenten der jeweiligen Jahresmenge, wenigstens für den größeren Teil des Gebietes zu entwerfen.

Die neuerdings von A. Angot eingeführte und vielfach empfohlene Methode des relativen Exzesses (coefficient pluviométrique) beseitigt den Einfluß der ungleichen Monatslängen nicht vollständig, wie kürzlich auch B. Sresnewsky hervorgehoben hat (Bericht über die Ergebnisse der Beobachtungen für das Liv-Estländische Regenstationennetz. Dorpat 1904. 8°. S. 41).

Tab. 9. 35- und 50jährige Monatsmittel der Niederschlagshöhe in Pro- in den Jahren 1866 bis

		Jan.	Febr.	März	April	Mai	Juni	Juli	Aug.	Sept.
Memel										
Tilsit	35 J.	6.4	5.8	5.6*	5.9	7.1	9.4	**12.5**	11.9	10.5
	50 »	6.4	5.5	5.4*	5.9	7.0	10.2	**12.5**	12.4	10.7
Pregel										
Königsberg i. Pr.	35 »	5.7	5.1*	5.2	5.4	7.7	8.8	12.3	11.9	**12.5**
	50 »	5.8	5.0*	5.2	5.1	7.7	9.2	11.9	**12.5**	12.5
Weichsel										
Krakau	35 »	3.7*	3.7	5.3	6.9	10.6	13.8	**14.6**	13.1	8.9
	50 »	4.0*	4.2	5.4	6.5	10.1	14.2	**14.9**	13.1	8.8
Warschau	35 »	5.0	4.7*	5.8	6.6	9.5	**12.8**	12.6	12.7	9.5
	50 »	5.7	5.4*	6.5	6.6	9.2	12.3	**13.4**	12.4	8.5
Lemberg	35 »	4.5*	5.3	6.4	6.9	10.0	13.0	**14.5**	11.1	8.6
Klaußen	35 »	5.0	4.5*	5.5	6.1	9.6	12.0	**15.3**	12.2	9.2
	50 »	5.1	4.7*	5.5	6.1	9.7	12.1	**15.1**	12.6	9.1
Konitz	35 »	6.2	5.5*	6.8	6.3	9.0	10.5	**14.0**	11.9	8.3
	50 »	6.1	5.2*	6.8	6.2	9.0	11.1	**13.6**	12.6	8.3
Bromberg	35 »	5.8	5.2*	6.7	6.9	9.9	11.2	**12.8**	11.7	8.0
Küstenflüsse zwischen Weichsel und Oder										
Lauenburg i. Pom.	35 J.	6.0	5.3	6.2	5.3*	8.1	8.6	**13.3**	10.9	11.0
Köslin	35 »	6.5	5.5	6.6	5.4*	7.2	8.6	**13.4**	11.9	10.4
	50 »	6.3	5.3*	6.5	5.5	7.4	9.3	**12.7**	12.5	10.4
Oder										
Breslau	35 »	5.1*	5.2	6.4	6.6	10.8	11.5	**14.5**	11.7	8.3
Eichberg	35 »	4.4	4.1*	6.2	7.8	11.8	13.3	**14.9**	11.0	8.4
Zittau	35 »	5.2*	5.4	6.7	7.4	10.4	11.4	**14.2**	10.6	8.1
Görlitz	35 »	5.4*	5.7	7.3	7.4	10.2	10.8	**13.9**	10.6	7.8
	50 »	5.3*	5.9	6.8	7.0	10.0	11.2	**13.9**	12.0	8.3
Frankfurt a. O.	35 »	5.9*	6.1	7.7	6.3	8.8	9.6	**13.2**	10.5	7.5
	50 »	5.8*	5.9	7.2	6.6	9.3	10.6	**13.6**	11.4	7.2
Posen	35 »	5.8	5.1*	6.6	6.9	10.4	11.2	**12.5**	11.7	8.2
	50 »	5.9	5.1*	6.4	6.5	9.6	12.0	**13.1**	13.0	8.0
Stettin	35 »	6.2	5.1*	7.2	6.0	8.5	9.4	**14.2**	11.7	8.2
	50 »	6.0	5.1*	6.5	6.2	8.5	10.5	**13.7**	13.1	8.1
Pammin	35 »	6.6	6.0	7.7	6.0*	7.9	10.0	**13.5**	11.3	8.3
Küstenflüsse zwischen Oder und Elbe										
Putbus	35 J.	6.6	5.5	7.0	5.0*	6.9	8.7	**12.3**	11.6	9.9
	50 »	6.7	5.4	6.7	5.3*	6.7	9.5	11.9	**12.6**	9.8
Wustrow	35 »	5.5	4.5*	5.8	5.5	8.0	8.4	**13.2**	12.4	10.4
Segeberg	35 »	6.7	6.2	6.9	5.7*	6.5	8.4	**12.2**	10.2	9.9
Lübeck	35 »	6.3	5.5*	6.6	5.7	7.9	9.3	**12.5**	10.8	9.8
	50 »	6.1	5.2*	6.4	5.5	8.1	10.0	**12.9**	11.4	9.8
Eutin	35 »	7.1	6.6	7.3	5.8*	7.0	7.8	**11.4**	10.1	8.9
Kiel	35 »	7.0	5.9	6.8	5.7*	6.6	7.9	**11.1**	10.4	10.3
	50 »	7.1	5.8	6.9	5.6*	6.9	8.9	10.7	**10.9**	10.3
Gramm	35 »	7.2	5.9	6.1	4.8*	5.8	6.5	9.0	**12.9**	11.5
Husum	35 »	6.3	5.4	5.8	4.9*	6.2	7.4	10.0	12.1	11.7
Elbe										
Časlau	35 »	5.4	4.5*	6.6	8.2	9.6	12.5	**15.0**	10.9	7.7
Weißwasser	35 »	5.9*	6.3	7.2	7.1	9.5	10.7	**12.7**	9.0	8.3

zenten der mittleren Jahresmenge nach gleichzeitigen Beobachtungen 1900 und 1851 bis 1900.

Okt.	Nov.	Dez.	Schwankung	Winter	Frühling	Sommer	Herbst	Sommer-Halbjahr	Winter-Halbjahr		
											Memel
9.5	8.4	7.0	6.9	19.2	18.6	33.8	28.4	57.3	42.7	35 J.	Tilsit
8.9	8.3	6.8	7.1	18.7	18.3	35.1	27.9	58.7	41.3	50 »	
											Pregel
9.9	8.3	7.2	7.4	18.0	18.3	33.0	30.7	58.6	41.4	35 »	Königsberg i. Pr.
9.7	8.4	7.0	7.5	17.8	18.0	33.6	30.6	58.9	41.1	50 »	
											Weichsel
8.4	5.6	5.4	10.9	12.8	22.8	41.5	22.9	67.9	32.1	35 »	Krakau
7.7	5.6	5.5	10.9	13.7	22.0	42.2	22.1	67.6	32.4	50 »	
8.1	6.5	6.2	8.1	15.9	21.9	38.1	24.1	63.7	36.3	35 »	Warschau
7.6	6.1	6.3	8.0	17.4	22.3	38.1	22.2	62.4	37.6	50 »	
7.4	6.5	5.8	10.0	15.6	23.3	38.6	22.5	64.1	35.9	35 »	Lemberg
8.9	6.2	5.5	10.8	15.0	21.2	39.5	24.3	64.4	35.6	35 »	Klaußen
8.2	6.2	5.6	10.4	15.4	21.3	39.8	23.5	64.7	35.3	50 »	
7.8	6.6	7.1	8.5	18.8	22.1	36.4	22.7	60.0	40.0	35 »	Konitz
7.6	6.7	6.8	8.4	18.1	22.0	37.3	22.6	60.8	39.2	50 »	
8.5	6.5	6.8	7.6	17.8	23.5	35.7	23.0	60.5	39.5	35 »	Bromberg
											Küstenflüsse zwischen Weichsel und Oder
9.6	8.4	7.3	8.0	18.6	19.6	32.8	29.0	57.2	42.8	35 J.	Lauenburg i. Pom.
9.8	7.9	6.8	8.0	18.8	19.2	33.9	28.1	56.9	43.1	35 »	Köslin
9.5	7.9	6.7	7.4	18.3	19.4	34.5	27.8	57.8	42.2	50 »	
											Oder
7.2	6.4	6.3	9.4	16.6	23.8	37.7	21.9	63.4	36.6	35 »	Breslau
6.7	5.9	5.5	10.8	14.0	25.8	39.2	21.0	67.2	32.8	35 »	Eichberg
7.3	6.4	6.9	9.0	17.5	24.5	36.2	21.8	62.1	37.9	35 »	Zittau
7.8	6.4	6.7	8.5	17.8	24.9	35.3	22.0	60.7	39.3	35 »	Görlitz
6.7	6.4	6.5	8.6	17.7	23.8	37.1	21.4	62.4	37.6	50 »	
8.4	7.5	8.5	7.3	20.5	22.8	33.3	23.4	55.9	44.1	35 »	Frankfurt a. O.
7.4	7.3	7.7	7.8	19.4	23.1	35.6	21.9	58.7	41.3	50 »	
7.9	6.5	7.2	7.4	18.1	23.9	35.4	22.6	60.9	39.1	35 »	Posen
7.1	6.5	6.8	8.0	17.8	22.5	38.1	21.6	62.2	37.8	50 »	
9.1	6.9	7.5	9.1	18.8	21.7	35.3	24.2	58.0	42.0	35 »	Stettin
8.4	6.8	7.1	8.6	18.2	21.2	37.3	23.3	60.1	39.9	50 »	
8.1	6.9	7.7	7.5	20.3	21.6	34.8	23.3	57.0	43.0	35 »	Pammin
											Küstenflüsse zwischen Oder und Elbe
11.1	7.4	8.0	7.3	20.1	18.9	32.6	28.4	54.4	45.6	35 J.	Putbus
10.2	7.3	7.9	7.3	20.0	18.7	34.0	27.3	55.8	44.2	50 »	
12.0	7.0	7.3	8.7	17.3	19.3	34.0	29.4	57.9	42.1	35 »	Wustrow
10.7	7.7	8.9	6.5	21.8	19.1	30.8	28.3	52.9	47.1	35 »	Segeberg
10.5	7.0	8.1	7.0	19.9	20.2	32.6	27.3	56.0	44.0	35 »	Lübeck
9.7	7.0	7.9	7.7	19.2	20.0	34.3	26.5	57.7	42.3	50 »	
11.0	7.6	9.4	5.6	23.1	20.1	29.3	27.5	51.0	49.0	35 »	Eutin
11.0	8.2	9.1	5.4	22.0	19.1	29.4	29.5	52.0	48.0	35 »	Kiel
10.2	8.0	8.7	5.3	21.6	19.4	30.5	28.5	53.3	46.7	50 »	
12.7	8.8	8.8	8.1	21.9	16.7	28.4	33.0	50.5	49.5	35 »	Gramm
12.3	8.9	9.0	7.4	20.7	16.9	29.5	32.9	52.3	47.7	35 »	Husum
											Elbe
6.8	6.2	6.6	10.5	16.5	24.4	38.4	20.7	63.9	36.1	35 »	Časlau
7.4	7.8	8.1	6.8	20.3	23.8	32.4	23.5	57.3	42.7	35 »	Weißwasser

Tab. 9. 35- und 50jährige Monatsmittel der Niederschlagshöhe in Pro- in den Jahren 1866 bis

		Jan.	Febr.	März	April	Mai	Juni	Juli	Aug.	Sept.
Prag	35 J.	4.5	4.2*	6.3	8.4	12.4	**13.6**	12.6	11.2	8.1
	50 »	4.6	4.4*	6.1	7.7	12.1	**13.9**	12.7	12.3	8.4
Böhm. Leipa	35 »	5.9*	6.0	6.9	6.7	9.7	10.7	**14.5**	9.7	8.0
Rehefeld	35 »	6.7*	7.3	8.8	7.3	9.2	10.3	**11.8**	8.7	7.0
Grüllenburg	35 »	5.2*	5.5	7.3	7.4	10.7	12.7	**12.8**	9.6	7.7
Hubertusburg	35 »	5.7*	6.1	7.6	6.7	9.6	11.3	**13.2**	9.5	7.5
Torgau	35 »	6.0*	6.0	7.4	6.0	9.1	11.2	**12.7**	10.2	7.5
	50 »	5.9*	6.0	7.1	6.2	9.1	12.0	**13.5**	10.5	7.6
Chemnitz	35 »	5.7*	6.1	7.5	7.0	9.1	**12.3**	12.2	9.7	8.0
Freiberg	35 »	5.5*	6.2	7.4	6.9	9.6	11.7	**13.2**	10.2	7.7
	50 »	5.3*	6.1	7.3	6.9	10.0	11.8	**13.5**	10.9	7.8
Annaberg	35 »	6.3*	6.6	8.8	7.2	9.3	**11.7**	11.0	9.2	7.8
Oberwiesenthal	35 »	6.9*	7.3	9.4	7.0	9.0	**10.5**	10.2	8.9	7.8
Reitzenhain	35 »	6.4*	6.7	8.7	6.7	9.6	11.4	**12.2**	9.3	7.8
Erfurt	35 »	5.1*	5.1	6.3	7.4	9.6	**13.2**	13.0	10.4	7.4
	50 »	4.8*	5.1	6.0	7.4	10.5	13.3	**13.8**	10.5	7.6
Elster	35 »	5.7*	6.1	7.9	7.1	9.8	**12.3**	10.9	9.9	8.2
Zwenkau	35 »	5.7	5.5*	6.9	6.9	9.4	12.4	**12.6**	10.6	8.0
Leipzig	35 »	5.7	5.6*	7.9	6.9	9.0	11.1	**12.7**	10.4	7.8
Halle a./S.	35 »	6.1	5.2*	7.1	6.6	9.3	12.7	**13.3**	9.6	7.1
	50 »	5.6	5.3*	6.9	6.6	9.6	13.5	**14.1**	10.3	6.9
Bautzen	35 »	5.2	5.0*	6.9	7.2	9.8	12.1	**14.3**	10.0	8.2
Dahme	35 »	6.3	6.3	7.4	6.0*	9.1	10.4	**13.0**	9.5	7.1
Berlin	35 »	6.9	6.3	7.9	6.1*	8.1	10.2	**12.7**	9.4	7.5
	50 »	6.7	6.3	7.5	6.2*	8.5	11.1	**13.2**	9.9	7.2
Marnitz	35 »	6.9	6.2*	7.4	6.3	7.2	10.1	**12.4**	10.9	8.2
Lüneburg	35 »	6.1	6.0*	7.3	6.2	8.0	9.9	**11.8**	10.6	8.2
	50 »	6.4	6.1	7.0	6.1*	8.4	10.9	**12.0**	10.4	8.1
Weser										
Heiligenstadt	50 »	6.3	6.0*	7.4	6.5	8.9	11.2	**12.5**	10.2	7.3
Göttingen	35 »	6.2	6.6	7.2	6.0*	7.6	10.8	**13.1**	10.2	7.4
Osterode a. H.	35 »	6.8	6.9	7.9	6.1*	7.5	10.1	**12.7**	10.3	6.9
Klausthal	35 »	7.8	7.9	8.1	5.9*	6.5	9.1	**11.4**	9.3	7.2
Hannover	35 »	6.0	5.9*	7.5	6.2	8.2	11.6	**12.3**	10.8	7.4
Bremen	35 »	6.7	6.0	7.1	5.4*	7.3	9.8	**12.6**	10.5	8.2
	50 »	7.1	6.1	7.3	5.1*	7.9	10.5	**12.7**	10.6	7.9
Oldenburg	35 »	6.5	6.4	7.1	6.1*	7.3	9.1	**12.2**	10.6	8.8
Küstenflüsse zwischen Weser und Ems										
Jever	35 J.	6.7	6.2	6.7	5.2*	6.7	8.2	11.0	**12.1**	9.8
Ems										
Gütersloh	35 »	7.1	6.6	7.2	5.7*	8.1	9.6	**12.2**	10.0	7.4
	50 »	7.4	6.4	7.4	5.7*	8.2	10.6	**11.9**	10.0	7.5
Münster	35 »	7.6	6.6	7.0	5.1*	7.1	9.1	**12.2**	10.6	7.9
	50 »	7.7	6.5	7.1	5.4*	7.6	9.9	**11.8**	10.5	7.8
Lingen	35 »	7.0	6.2	7.3	5.2*	7.7	8.7	**12.0**	10.2	8.9
Löningen	35 »	6.4	6.4	7.1	5.4*	7.3	9.3	**12.7**	11.3	8.1
Emden	35 »	6.7	6.1	6.6	5.1*	6.7	7.8	10.5	**12.8**	9.4
	50 »	6.9	6.0	6.7	5.0*	6.9	8.7	10.4	**12.6**	9.3
Rhein										
Reichenau	35 »	4.9*	5.8	6.6	7.3	7.9	10.0	11.9	**12.1**	10.3
Altstätten	35 »	4.3*	5.0	6.1	7.9	9.1	12.5	**12.6**	12.0	9.8

zenten der mittleren Jahresmenge nach gleichzeitigen Beobachtungen 1900 und 1851 bis 1900.

Okt.	Nov.	Dez.	Schwankung	Winter	Frühling	Sommer	Herbst	Sommer-Halbjahr	Winter-Halbjahr		
6.8	6.0	5.9	9.4	14.6	27.1	37.4	20.9	66.3	33.7	35 J.	Prag
6.3	6.3	5.2	9.5	14.2	25.9	38.9	21.0	67.1	32.9	50 »	Prag
7.5	7.1	7.3	8.6	19.2	23.3	34.9	22.6	59.3	40.7	35 »	Böhm. Leipa
7.3	7.3	8.3	5.1	22.3	25.3	30.8	21.6	54.3	45.7	35 »	Rehefeld
8.0	6.2	6.9	7.6	17.6	25.4	35.1	21.9	60.9	39.1	35 »	Grüllenburg
8.8	7.0	7.0	7.5	18.8	23.9	34.0	23.3	57.8	42.2	35 »	Hubertusburg
9.1	7.3	7.5	6.7	19.5	22.5	34.1	23.9	56.7	43.3	35 »	Torgau
7.8	7.2	7.1	7.6	19.0	22.4	36.0	22.6	58.9	41.1	50 »	Torgau
7.7	7.2	7.5	6.6	19.3	23.6	34.2	22.9	58.3	41.7	35 »	Chemnitz
7.9	6.8	6.9	7.7	18.6	23.9	35.1	22.4	59.3	40.7	35 »	Freiberg
7.2	6.7	6.5	8.2	17.9	24.2	36.2	21.7	60.9	39.1	50 »	Freiberg
7.1	7.1	7.9	5.4	20.8	25.3	31.9	22.0	56.2	43.8	35 »	Annaberg
7.7	7.5	7.8	3.6	22.0	25.4	29.6	23.0	53.4	46.6	35 »	Oberwiesenthal
7.2	6.9	7.1	5.8	20.2	25.0	32.9	21.9	57.0	43.0	35 »	Reitzenhain
9.3	7.0	6.2	8.1	16.4	23.3	36.6	23.7	61.0	39.0	35 »	Erfurt
8.4	6.9	5.7	9.0	15.6	23.9	37.6	22.9	63.1	36.9	50 »	Erfurt
8.1	6.9	7.1	6.6	18.9	24.8	33.1	23.2	58.2	41.8	35 »	Elster
8.6	6.7	6.7	7.1	17.9	23.2	35.6	23.3	59.9	40.1	35 »	Zwenkau
8.6	7.1	7.2	7.1	18.5	23.8	34.2	23.5	57.9	42.1	35 »	Leipzig
9.0	6.9	7.1	8.1	18.4	23.0	35.6	23.0	58.6	41.4	35 »	Halle a. S.
7.8	6.5	6.9	8.8	17.8	23.1	37.9	21.2	61.0	39.0	50 »	Halle a. S.
8.2	6.3	6.8	9.3	17.0	23.9	36.4	22.7	61.6	38.4	35 »	Bautzen
8.9	7.6	8.4	7.0	21.0	22.5	32.9	23.6	55.1	44.9	35 »	Dahme
8.8	7.7	8.4	6.6	21.6	22.1	32.3	24.0	54.0	46.0	35 »	Berlin
8.0	7.3	8.1	7.0	21.1	22.2	34.2	22.5	56.1	43.9	50 »	Berlin
8.9	7.6	7.9	6.2	21.0	20.9	33.4	24.7	55.1	44.9	35 »	Marnitz
10.1	7.7	8.1	5.8	20.2	21.5	32.3	26.0	54.7	45.3	35 »	Lüneburg
9.3	7.5	7.8	5.9	20.3	21.5	33.3	24.9	55.9	44.1	50 »	Lüneburg
											Weser
8.3	7.5	7.9	6.5	20.2	22.8	33.9	23.1	56.6	43.4	50 »	Heiligenstadt
9.0	7.6	8.3	7.1	21.1	20.8	34.1	24.0	55.1	44.9	35 »	Göttingen
8.3	7.9	8.6	6.6	22.3	21.5	33.1	23.1	53.6	46.4	35 »	Osterode a. H.
8.5	8.3	10.0	5.5	25.7	20.5	29.8	24.0	49.4	50.6	35 »	Klausthal
8.5	7.3	8.3	6.4	20.2	21.9	34.7	23.2	56.5	43.5	35 »	Hannover
9.5	8.1	8.8	7.2	21.5	19.8	32.9	25.8	53.8	46.2	35 »	Bremen
8.4	7.7	8.7	7.6	21.9	20.3	33.8	24.0	54.7	45.3	50 »	Bremen
9.2	8.0	8.7	6.1	21.6	20.5	31.9	26.0	54.1	45.9	35 »	Oldenburg
											Küstenflüsse zwischen Weser und Ems
10.9	8.1	8.4	6.9	21.3	18.6	31.3	28.8	53.0	47.0	35 J.	Jever
											Ems
8.5	8.1	9.5	6.5	23.2	21.0	31.8	24.0	53.0	47.0	35 »	Gütersloh
8.1	7.9	8.9	6.2	22.7	21.3	32.5	23.5	53.9	46.1	50 »	Gütersloh
8.9	8.5	9.4	7.1	23.6	19.2	31.9	25.3	52.0	48.0	35 »	Münster
8.7	8.2	8.8	6.4	23.0	20.1	32.2	24.7	53.0	47.0	50 »	Münster
9.3	8.4	9.1	6.8	22.3	20.2	30.9	26.6	52.7	47.3	35 »	Lingen
9.2	8.1	8.7	7.3	21.5	19.8	33.3	25.4	54.1	45.9	35 »	Löningen
10.6	8.9	8.8	7.7	21.6	18.4	31.1	28.9	52.3	47.7	35 »	Emden
10.2	8.9	8.4	7.6	21.3	18.6	31.7	28.4	52.9	47.1	50 »	Emden
											Rhein
9.9	6.7	6.6	7.2	17.3	21.8	34.0	26.9	59.5	40.5	35 »	Reichenau
8.4	6.0	6.3	8.3	15.6	23.1	37.1	24.2	63.9	36.1	35 »	Altstätten

Tab. 9. 35- und 50jährige Monatsmittel der Niederschlagshöhe in Pro- in den Jahren 1866 bis

		Jan.	Febr.	März	April	Mai	Juni	Juli	Aug.	Sept.
St. Gallen	35 J.	4.0*	4.5	6.1	8.3	10.1	**13.4**	12.3	11.8	10.5
Isny	35 »	4.9*	5.6	6.9	7.5	8.7	11.5	**12.3**	11.2	9.1
	50 »	5.3*	5.3	6.9	7.3	9.1	11.9	**12.1**	11.7	9.1
Friedrichshafen	35 »	4.5*	4.7	6.3	7.6	10.3	12.2	11.8	**12.3**	10.4
	50 »	4.7*	4.7	6.0	7.3	10.3	12.4	12.1	**12.8**	10.3
Lohn	35 »	4.6*	4.6	5.9	7.7	10.0	11.6	10.7	**11.8**	9.6
St. Beatenberg	35 »	5.0*	5.5	7.5	8.3	8.6	**12.0**	11.7	11.8	8.3
Neuchâtel	35 »	5.3*	5.5	6.6	7.7	8.8	10.6	10.0	10.3	9.1
Chaumont	35 »	5.2	5.0*	6.3	7.5	8.9	**11.1**	10.5	10.7	9.3
Olten	35 »	4.9*	5.7	6.4	7.1	8.9	**11.5**	10.9	11.5	9.0
Muri	35 »	4.6*	5.1	6.3	8.2	9.5	**12.2**	11.6	11.2	9.2
Zürich	35 »	4.2*	4.9	6.4	8.5	9.9	11.6	**11.6**	11.4	9.8
Einsiedeln	35 »	4.5*	5.5	6.9	7.9	9.3	12.0	**12.4**	12.0	8.9
Wesserling	50 »	8.1	6.6*	8.4	6.9	7.3	8.1	8.7	7.8	8.2
Straßburg	50 »	5.2	4.9*	6.1	7.5	10.2	11.4	**12.6**	10.7	9.3
Freudenstadt	35 »	7.3	7.9	9.3	7.2	7.4	8.0	9.1	7.0	6.8*
	50 »	8.4	7.7	9.4	7.1	7.6	8.3	8.8	7.2	7.0*
Schopfloch	35 »	5.7*	5.8	8.1	7.9	9.0	**12.4**	10.9	10.1	7.9
	50 »	5.9	5.8*	7.6	7.8	9.5	**12.7**	10.9	10.4	8.1
Kirchheim u. T.	35 »	4.9	4.8*	6.7	8.0	10.2	**13.0**	13.0	10.8	7.8
Stuttgart	35 »	5.2*	5.2	6.6	7.8	10.2	**12.9**	12.5	9.4	8.0
	50 »	5.2	5.0*	6.4	7.6	10.8	**13.0**	12.3	10.4	8.3
Kalw	35 »	5.8*	6.6	8.0	7.2	8.6	**11.6**	11.1	8.7	6.9
	50 »	6.5	6.2*	7.7	7.4	9.6	**11.6**	10.8	9.0	7.0
Darmstadt	35 »	5.9	5.7*	6.7	5.9	8.3	11.2	**12.9**	9.9	8.0
Frankfurt a. M.	35 »	6.7	5.8*	6.8	6.1	7.6	10.4	**13.1**	9.2	7.7
	50 »	7.2	5.4*	6.4	5.7	8.3	11.5	**12.7**	9.7	7.5
Birkenfeld	35 »	8.6	7.4	7.2	5.9*	6.1	8.6	9.7	7.4	7.7
Gießen	35 »	7.0	5.9	6.5	5.4*	7.5	11.5	**12.7**	9.5	7.2
	50 »	7.1	5.9	6.4	5.5*	8.1	11.8	**12.7**	9.9	7.4
Nancy	35 »	6.5*	7.0	6.9	6.6	7.7	9.3	10.2	7.8	8.5
	50 »	7.1	6.2*	6.7	7.1	8.3	9.8	10.4	8.1	8.2
Trier	35 »	6.9	6.5	6.9	6.5*	7.3	10.5	**11.1**	8.5	8.2
	50 »	7.2	5.9*	6.8	6.6	8.3	**10.9**	10.5	9.1	8.3
Bonn	35 »	6.2	5.8*	6.7	6.2	8.6	11.1	**13.4**	10.0	7.7
	50 »	6.3	5.8*	6.6	6.2	9.4	12.1	**12.3**	10.1	8.1
Köln	35 »	6.8	6.5	6.4	6.0*	7.8	10.9	**12.7**	10.0	7.9
	50 »	7.1	6.2	6.5	6.2*	8.2	11.0	**12.1**	10.2	8.1
Krefeld	35 »	7.3	6.8	6.5	6.1*	7.5	8.9	**11.4**	10.3	7.9
	50 »	7.5	6.8	6.5	6.3*	7.8	9.7	**11.1**	10.1	8.0
Kleve	35 »	7.8	6.7	6.7	5.8*	7.1	7.4	**11.4**	10.3	8.3
	50 »	8.0	6.7	7.0	5.9*	7.5	8.4	**11.0**	10.3	8.2
Maas										
Aachen	35 »	8.3	7.8	7.7	6.2*	6.9	8.7	**10.7**	9.1	7.6

Die nachfolgenden Kärtchen (Fig. 3 bis 6) gelten allerdings nur für die Ebene und können die besonderen Verhältnisse der Gebirgslandschaften, von denen später die Rede sein wird, nicht zur Darstellung bringen.

Im Winter (Dezember, Januar, Februar) nimmt die relative Niederschlagsmenge von Westen nach Osten ab. An der Westgrenze des Gebietes beträgt sie 24 Prozent, im oberen Elbe- und Oder-, sowie im mittleren Weichselgebiet 16 Pro-

zenten der mittleren Jahresmenge nach gleichzeitigen Beobachtungen 1900 und 1851 bis 1900.

Okt.	Nov.	Dez.	Schwankung	Winter	Frühling	Sommer	Herbst	Sommer-Halbjahr	Winter-Halbjahr		
8.4	5.3	5.3	9.4	13.8	24.5	37.5	24.2	66.4	33.6	35 J.	St. Gallen
8.3	6.7	7.3	7.4	17.8	23.1	35.0	24.1	60.3	39.7	35 »	Isny
7.9	6.7	6.7	6.8	17.3	23.3	35.7	23.7	61.2	38.8	50 »	Isny
8.4	5.6	5.9	7.8	15.1	24.2	36.3	24.4	64.6	35.4	35 »	Friedrichshafen
8.0	5.9	5.5	8.1	14.9	23.6	37.3	24.2	65.2	34.8	50 »	Friedrichshafen
10.0	6.8	6.7	7.2	15.9	23.6	34.1	26.4	61.4	38.6	35 »	Lohn
8.4	6.2	6.7	7.0	17.2	24.4	35.5	22.9	60.7	39.3	35 »	St. Beatenberg
10.8	7.8	7.5	5.5	18.3	23.1	30.9	27.7	56.5	43.5	35 »	Neuchâtel
10.9	7.6	7.0	6.1	17.2	22.7	32.3	27.8	58.0	42.0	35 »	Chaumont
9.6	7.2	7.3	6.6	17.9	22.4	33.9	25.8	58.9	41.1	35 »	Olten
9.1	6.3	6.7	7.6	16.4	24.0	35.0	24.6	61.9	38.1	35 »	Muri
9.1	6.0	6.6	7.4	15.7	24.8	34.6	24.9	62.8	37.2	35 »	Zürich
8.3	5.9	6.4	7.9	16.4	24.1	36.4	23.1	62.5	37.5	35 »	Einsiedeln
10.9	9.4	9.6	4.3	24.3	22.6	24.6	28.5	47.0	53.0	50 »	Wesserling
9.1	7.0	6.0	7.7	16.1	23.8	34.7	25.4	61.7	38.3	50 »	Straßburg
9.7	9.5	**10.8**	4.0	26.0	23.9	24.1	26.0	45.5	54.5	35 »	Freudenstadt
9.0	9.4	**10.1**	3.1	26.2	24.1	24.3	25.4	46.0	54.0	50 »	Freudenstadt
7.5	7.0	7.7	6.7	19.2	25.0	33.4	22.4	58.2	41.8	35 »	Schopfloch
7.1	7.0	7.2	6.9	18.9	24.9	34.0	22.2	59.4	40.6	50 »	Schopfloch
7.9	6.3	6.6	8.2	16.3	24.9	36.8	22.0	62.8	37.2	35 »	Kirchheim u. T.
8.3	6.6	7.3	7.7	17.7	24.6	34.8	22.9	60.8	39.2	35 »	Stuttgart
7.7	6.8	6.5	8.0	16.7	24.8	35.7	22.8	62.4	37.6	50 »	Stuttgart
8.5	8.0	9.0	5.8	21.4	23.8	31.4	23.4	54.1	45.9	35 »	Kalw
8.2	7.9	8.1	5.4	20.8	24.7	31.4	23.1	55.4	44.6	50 »	Kalw
10.2	7.1	8.2	7.2	19.8	20.9	34.0	25.3	56.2	43.8	35 »	Darmstadt
10.0	8.0	8.6	7.3	21.1	20.5	32.7	25.7	54.1	45.9	35 »	Frankfurt a. M.
9.4	8.1	8.1	7.3	20.7	20.4	33.9	25.0	55.4	44.6	50 »	Frankfurt a. M.
10.6	9.4	**11.4**	5.5	27.4	19.2	25.7	27.7	45.4	54.6	35 »	Birkenfeld
9.6	8.0	9.2	7.3	22.1	19.4	33.7	24.8	53.8	46.2	35 »	Gießen
9.0	7.8	8.4	7.2	21.4	20.0	34.4	24.2	55.4	44.6	50 »	Gießen
10.9	8.9	9.7	4.4	23.2	21.2	27.3	28.3	50.1	49.9	35 »	Nancy
10.5	9.0	8.6	4.3	21.9	22.1	28.3	27.7	51.9	48.1	50 »	Nancy
10.4	8.0	9.2	4.6	22.6	20.7	30.1	26.6	52.1	47.9	35 »	Trier
9.8	8.0	8.6	5.0	21.7	21.7	30.5	26.1	53.7	46.3	50 »	Trier
8.7	7.7	7.9	7.6	19.9	21.5	34.5	24.1	57.0	43.0	35 »	Bonn
8.1	7.6	7.4	6.5	19.5	22.2	34.5	23.8	58.2	41.8	50 »	Bonn
8.7	8.2	8.1	6.7	21.4	20.2	33.6	24.8	55.3	44.7	35 «	Köln
8.4	7.9	8.1	5.9	21.4	20.9	33.3	24.4	55.8	44.2	50 »	Köln
9.2	8.9	9.2	5.3	23.3	20.1	30.6	26.0	52.1	47.9	35 »	Krefeld
9.0	8.6	8.6	4.8	22.9	20.6	30.9	25.6	53.0	47.0	50 »	Krefeld
9.5	8.9	10.1	5.6	24.6	19.6	29.1	26.7	50.3	49.7	35 »	Kleve
9.0	8.5	9.5	5.1	24.2	20.4	29.7	25.7	51.3	48.7	50 »	Kleve
											Maas
8.6	8.7	9.7	4.5	25.8	20.8	28.5	24.9	49.2	50.8	35 »	Aachen

zent. Die starke Ausbuchtung der Kurve von 20 Prozent läßt den großen Einfluß erkennen, den die Nordsee und der Atlantische Ozean bis in die Niederungslandschaft der mittleren Elbe und unteren Oder hinein ausübt.

Im Frühling (März, April, Mai) hat sich das Verhältnis von Binnenland und Küstengebiet bereits umgekehrt. Letzteres ist relativ regenärmer als ersteres, doch beträgt der Unterschied nur 6 Prozent (24 bis 18 Prozent).

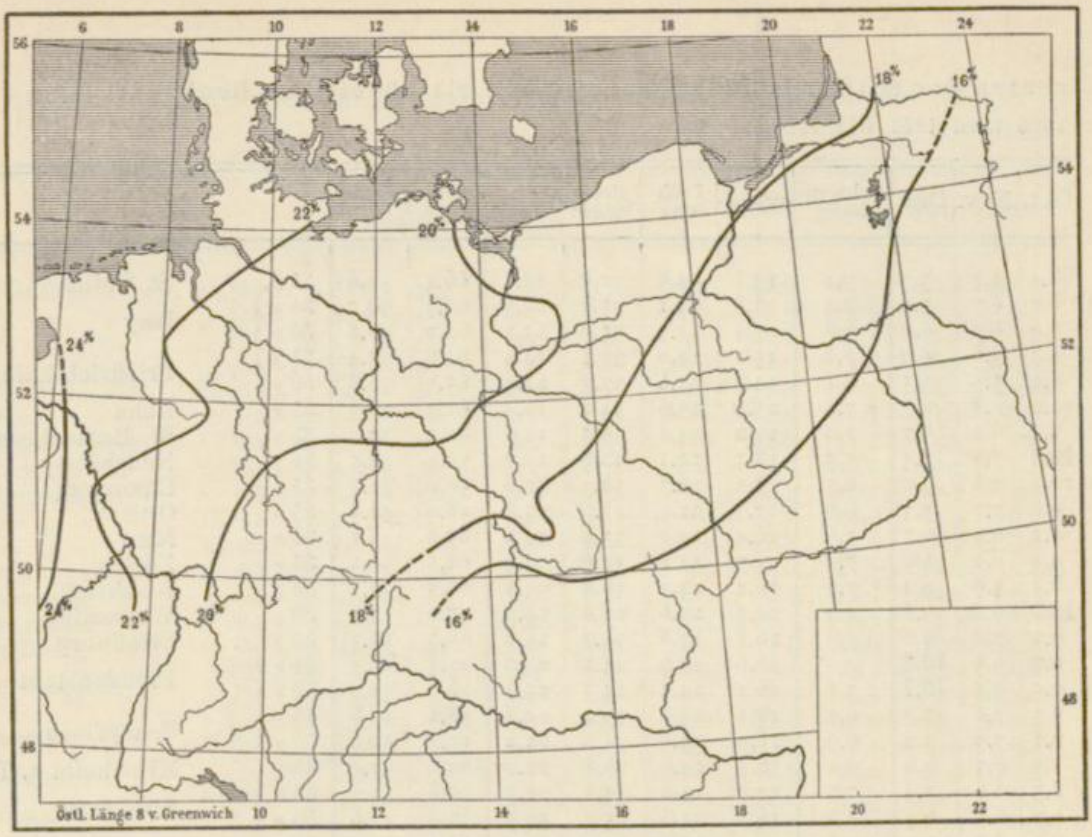

Fig. 3. Prozentische Verteilung der Niederschlagsmenge im Winter.

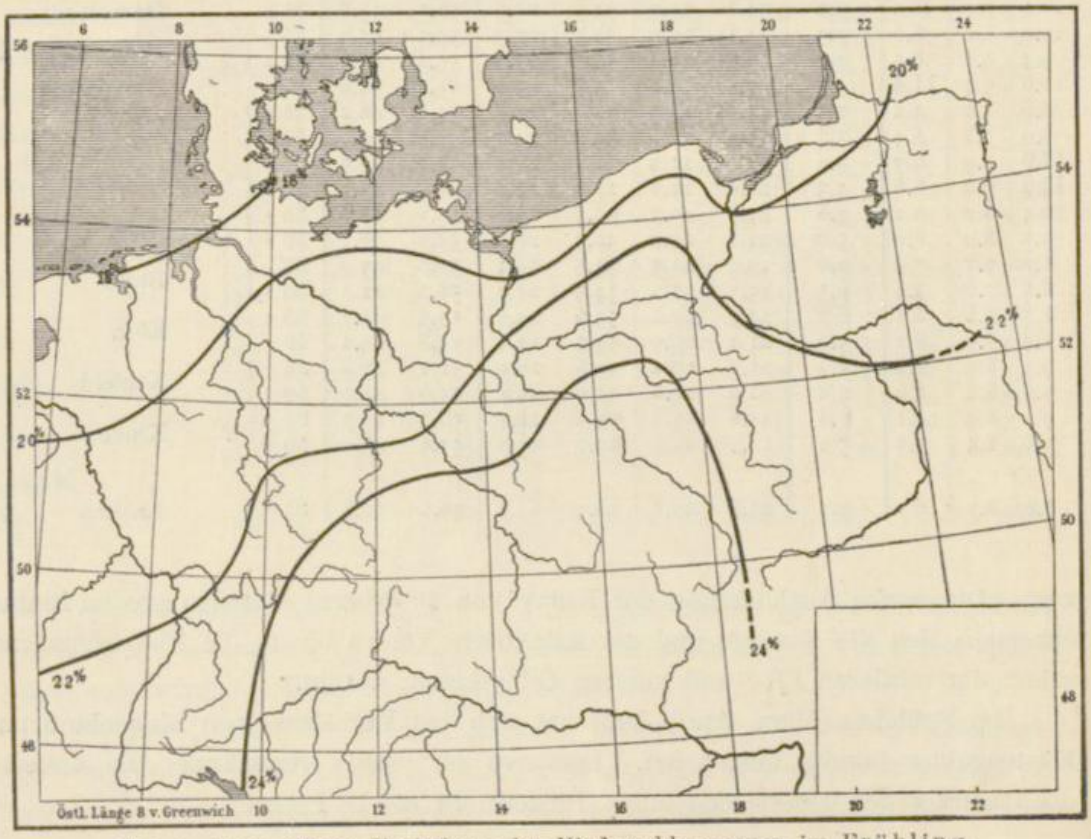

Fig. 4. Prozentische Verteilung der Niederschlagsmenge im Frühling.

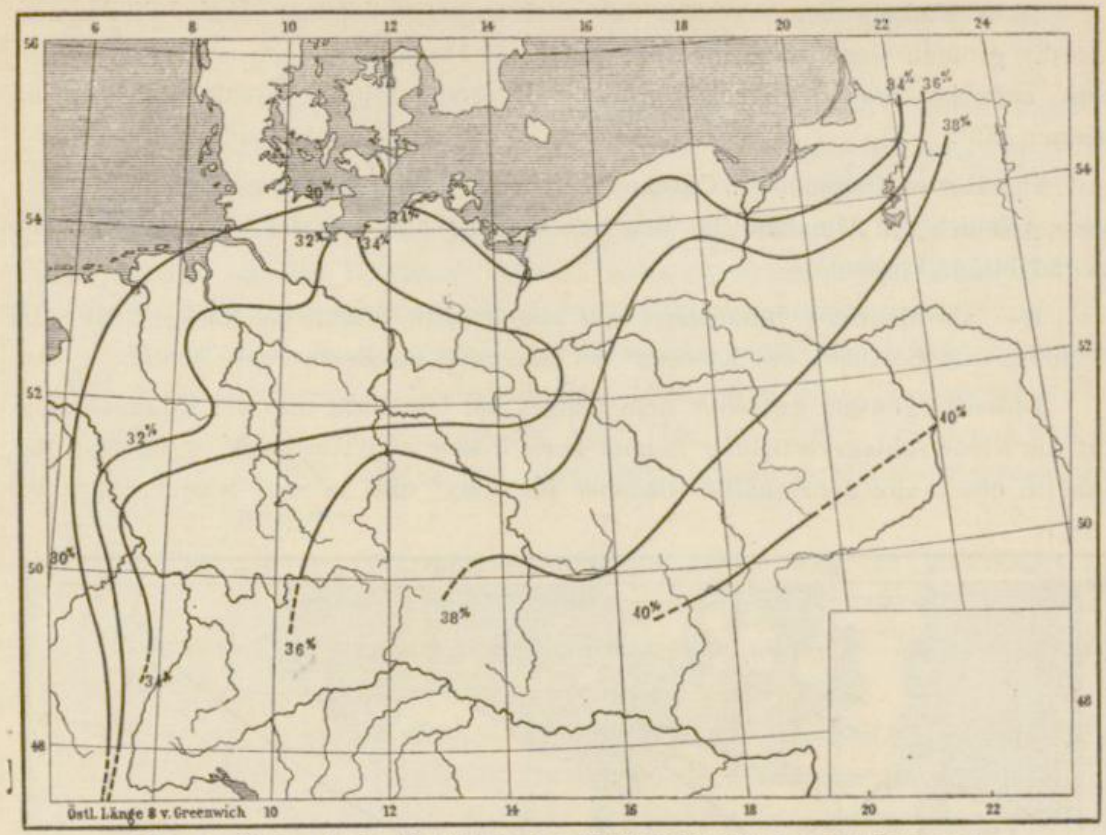

Fig. 5. Prozentische Verteilung der Niederschlagsmenge im Sommer.

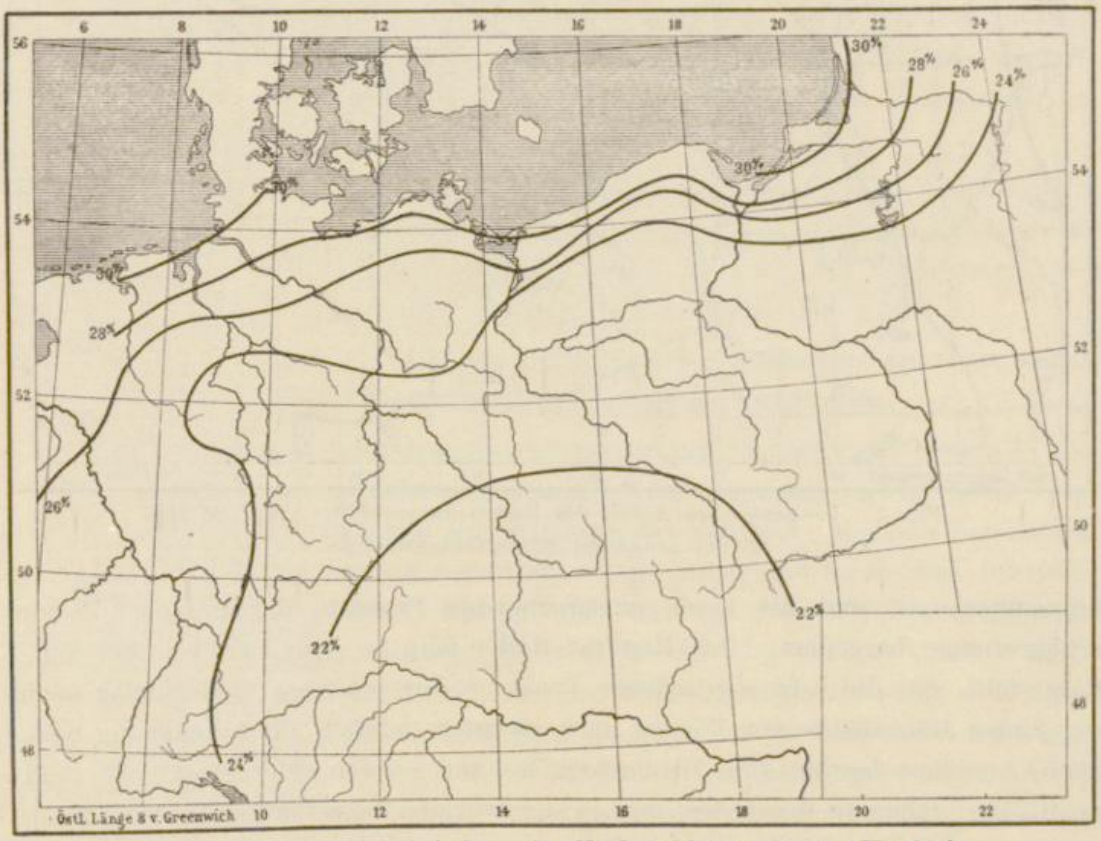

Fig. 6. Prozentische Verteilung der Niederschlagsmenge im Herbst.

Diese Umkehrung verschärft sich noch mehr im Sommer (Juni, Juli, August), der die größten Gegensätze im Nordwesten (30 Prozent) und im Südosten (40 Prozent) aufweist, also den großen Einfluß der sommerlichen Kontinentalregen erkennen läßt.

Der Herbst (September, Oktober, November) zeigt wieder winterliche Verhältnisse, nämlich die Abnahme der relativen Regenmenge von der Küste landeinwärts zu (30 bis 22 Prozent).

Das norddeutsche Binnenland hat also relativ reichliche Niederschläge im Frühling und Sommer, das Küstengebiet hingegen im Herbst und Winter.

Dieser Gegensatz zwischen dem Einfluß der Ozeanität und der Kontinentalität auf die Niederschlagsverteilung kommt noch besser zum Ausdruck, wenn man das Jahr in eine kalte Jahreshälfte (Oktober bis März) und in eine warme (April bis

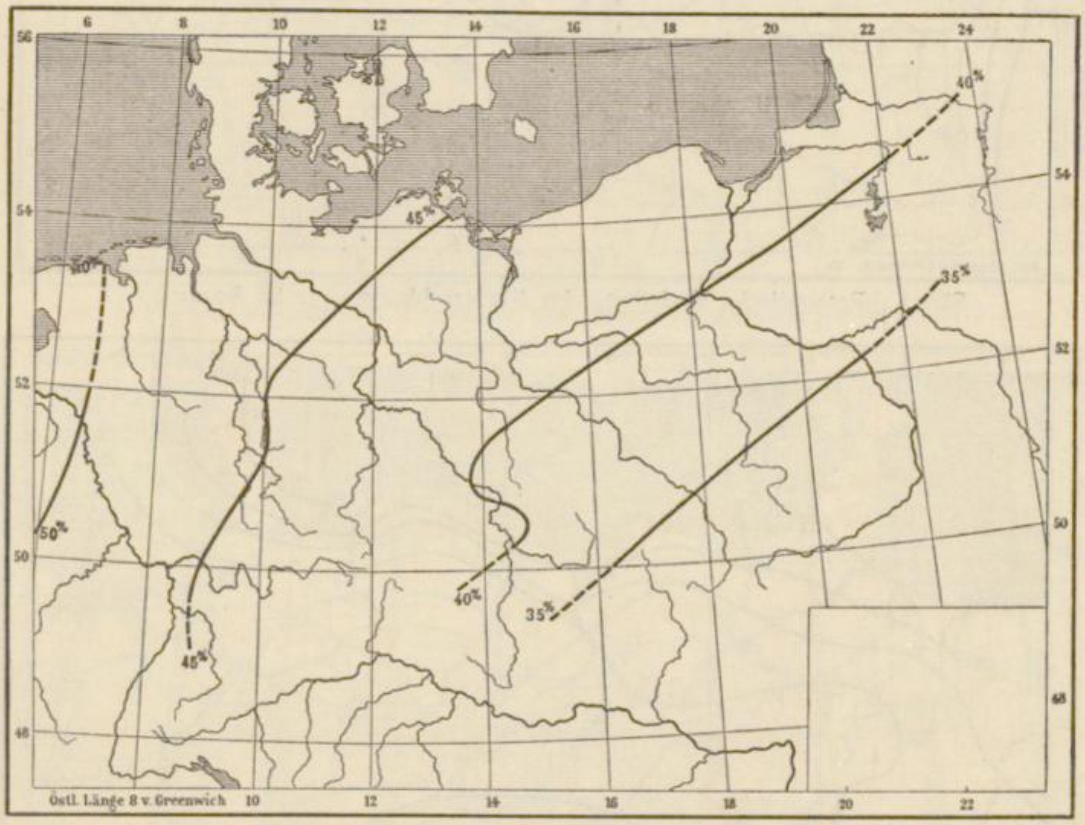

Fig. 7. Prozentischer Anteil der kalten Jahreshälfte (Okt.—März) an der gesamten Niederschlagsmenge.

September) teilt und die ihnen entsprechenden Prozente der gesamten Niederschlagsmenge berechnet. Das Resultat findet man in dem Kärtchen der Fig. 7 dargestellt, das die sehr regelmäßige Abnahme der relativen Niederschlagsmenge der kalten Jahreshälfte von Westen nach Südosten deutlich zur Anschauung bringt. Diese Abnahme beträgt vom Niederrhein bis zum oberen Odergebiet volle 15 Prozent. Dort fallen in der kalten und in der warmen Jahreshälfte gleichviel Nieder-

schläge, hier überwiegen die sommerlichen um 15 Prozent diejenigen des Winterhalbjahres.

Die Kärtchen der jahreszeitlichen Verteilung (Fig. 3—6) der relativen Regenmengen haben zwar zunächst ein mehr theoretisches als praktisches Interesse, weil es für viele Fragen der Landwirtschaft und des Wasserbaues viel wichtiger ist, die absoluten als die relativen Mengen zu kennen, die in einer Jahreszeit herabfallen. Da aber aus den bereits mehrfach erwähnten Gründen verläßliche Karten der wirklichen Regenverteilung in absolutem Maße weder für das Jahr, noch für die Jahreszeiten, noch für die Monate nach den bisher vorliegenden Beobachtungen entworfen werden können, so wird man sich einstweilen dieser kartographischen Darstellungen bedienen müssen, um für einen Ort, der in den Tabellen 8 und 9 nicht vorkommt, die den Jahreszeiten zugehörigen absoluten Niederschlagsmengen annähernd zu berechnen.

Gehen wir von den Jahreszeiten zu den Monaten über, so interessiert es zunächst am meisten zu ermitteln, welcher von ihnen der niederschlagsreichste, welcher der trockenste ist und was für Gesetzmäßigkeiten im Eintreten dieser beiden Extreme bestehen.

Ein Blick auf die Jahreskurven in Tafel I lehrt, daß fast alle ein deutlich ausgesprochenes Maximum aufweisen, bis auf einige, namentlich im oberen Rheingebiet, die in zwei oder gar drei Monaten fast gleich viel Niederschläge erhalten. Dagegen tritt das Minimum weniger bestimmt auf, da an sehr vielen Orten mehrere nahezu gleich tiefe Monatswerte vorhanden sind. Man muß daher, um die hierbei störende ungleiche Länge der Monate zu eliminieren, auf die mittlere Niederschlagsmenge pro Monatstag zurückgehen, wenn man die Eintrittszeit der Extreme sicher feststellen will.

Werden die alsdann sich ergebenden Zeiten des größten und des kleinsten Monatswertes der Niederschläge in eine Karte eingetragen, so erkennt man sogleich eine gesetzmäßige regionale Anordnung, die es erlaubt, die Eintrittszeit des Maximums und des Minimums kartographisch darzustellen (Fig. 8 und 9).

Entsprechend dem eben erwähnten Verhalten des Maximums zeigt das kartographische Bild seiner Eintrittszeit klare und einfache Verhältnisse.

Lassen wir nämlich zunächst die schweizerischen Stationen des oberen Rheingebiets, über die noch besonders zu reden sein wird, ganz außer Acht, und ebenso alle Gebirgslandschaften, so sehen wir, wie sich das Maximum ziemlich regelmäßig von Süden nach Norden zeitlich verschiebt. Der Süden und Südwesten (oberstes Elbe- und ein Teil des oberen Rheingebiets) hat die meisten Niederschläge im Juni, der mittlere und nördliche Teil (also weitaus der größte Anteil unseres Untersuchungsgebietes) im Juli, ein schmaler binnenländischer Streifen vom nördlichen Hannover und von Schleswig-Holstein im August, der äußerste Küstensaum der Elbebucht, der Ostküste von Schlewig-Holstein und der ostpreußischen Küste bei Memel im Oktober, der auch im äußersten Südwesten unseres Gebietes,

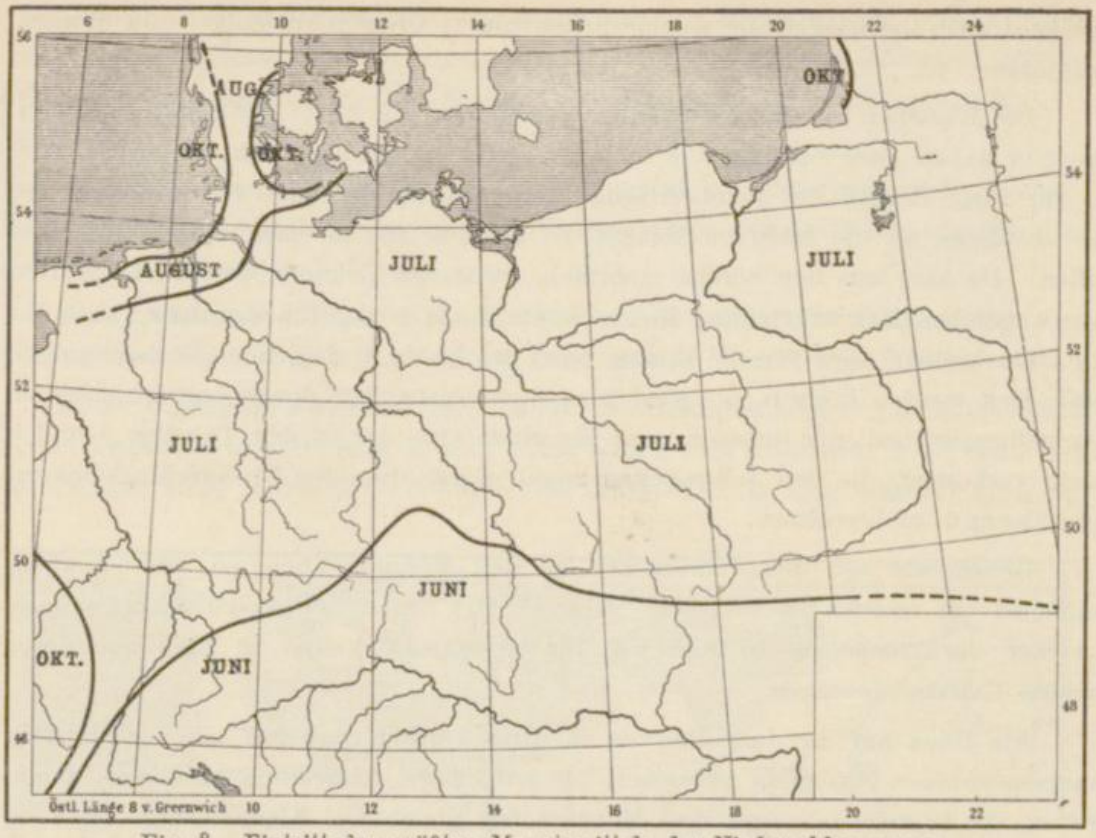

Fig. 8. Eintritt des größten Monatsmittels der Niederschlagsmenge.

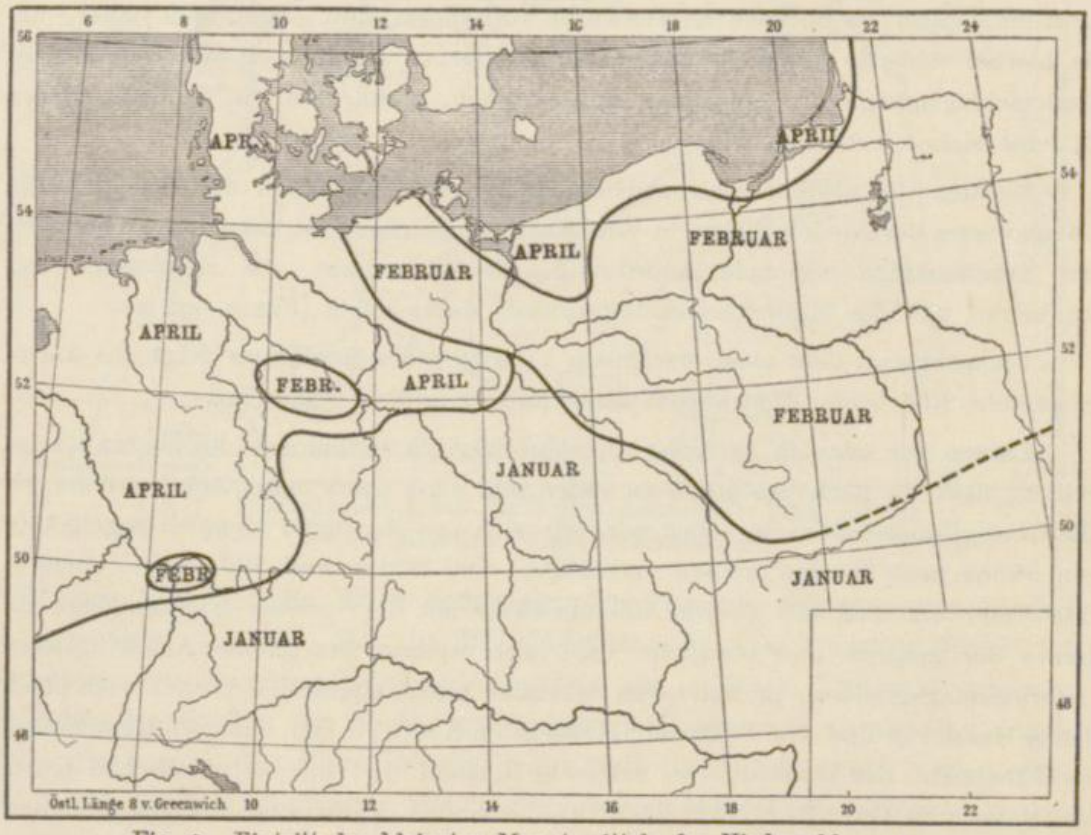

Fig. 9. Eintritt des kleinsten Monatsmittels der Niederschlagsmenge.

nämlich im Einzugsgebiet der oberen und mittleren Mosel, sowie in dem zum Rhein entwässernden Teil des Schweizer Jura der niederschlagsreichste Monat ist.

Bei diesem zeitlichen Fortschreiten des Maximums von Süden nach Norden wird also der Monat September ganz übersprungen[1]).

Ich brauche wohl kaum hervorzuheben, daß die Linien in den Karten 8 und 9 nur die ungefähre Grenze der Gebiete mit Maximal- und Minimalregen in den verschiedenen Monaten andeuten sollen und daß in Wahrheit ganz allmähliche Übergänge von dem einen ins andere Gebiet stattfinden müssen. Das zeigt sich auch bei den schweizerischen Stationen, von denen zwar noch einige (St. Gallen, Muri) ein Junimaximum haben, deren Mehrzahl indessen die besondere Eigentümlichkeit aufweist, daß die drei Monate Juni, Juli und August fast gleich viel Regen erhalten. Dieses interessante Gebiet der ausgesprochensten Sommerregen, die in Mitteleuropa vorkommen, erstreckt sich nordwärts etwas über den Bodensee hinaus bis ins württembergische Allgäu (Isny).

Die mittleren Monatsmengen betragen z. B. in

	Juni	Juli	August
Zürich	135	135	133 mm
St. Beatenberg	176	172	172 »
Einsiedeln	193	198	192 »

Es wird sich wahrscheinlich, je nach der Beobachtungsperiode — vorausgesetzt nur, daß sie genügend lang ist —, bald der Juni, bald der Juli, bald der August als der absolut regenreichste Monat erweisen, es wird aber immer die Tatsache bestehen bleiben, daß diese drei Monate gleich naß sind — für alle Schweizerreisenden eine wenig tröstliche Lehre!

Die Karte der Eintrittszeit des jährlichen Minimums der Regenmenge zeigt ein viel unruhigeres Bild, läßt aber deutlich ersehen, daß es sich gleichfalls im allgemeinen von Süden nach Norden verschiebt. Der ganze südliche Teil, diesmal auch einschließlich der schweizerischen Stationen, empfängt im Januar die kleinsten Niederschläge, ein großes Gebiet nordöstlich davon (oberes und mittleres Memel-, Pregel- und Weichselgebiet, sowie die rechten Nebenflüsse der Oder), ferner kleinere Exklaven in Westdeutschland im Februar, fast das ganze Westdeutschland, sowie die Ostseeküste vom Saaler Bodden bis zum unteren Memel im April. Der Monat März wird dagegen ganz übersprungen.

Wir erkennen also in der Wanderung beider Extreme von Süden nach Norden ein ganz analoges Verhalten, das zur Folge hat, daß in weiten Gebieten

[1]) Man findet öfters den September als die Zeit des jährlichen Maximums der Regenmenge in ganz Schleswig-Holstein (und Dänemark) angegeben, so z. B. in der von W. Köppen gezeichneten Karte XII in Hann's Atlas der Meteorologie (Gotha 1887, Fol.) und in Bartholomew's Atlas of Meteorology (Edinburgh 1899, Plate 19). Offenbar ist diese irrtümliche Darstellung darauf zurückzuführen, daß man zu kurze Beobachtungsreihen zur Ableitung der jährlichen Periode benutzt hat. Es scheint, als ob in diesem Falle die von Töpfer (Untersuchungen über die Regenverhältnisse Deutschlands S. 105) gegebenen Werte, die nur auf Beobachtungen von 11 bis 15 Jahren beruhen, Verwendung gefunden haben.

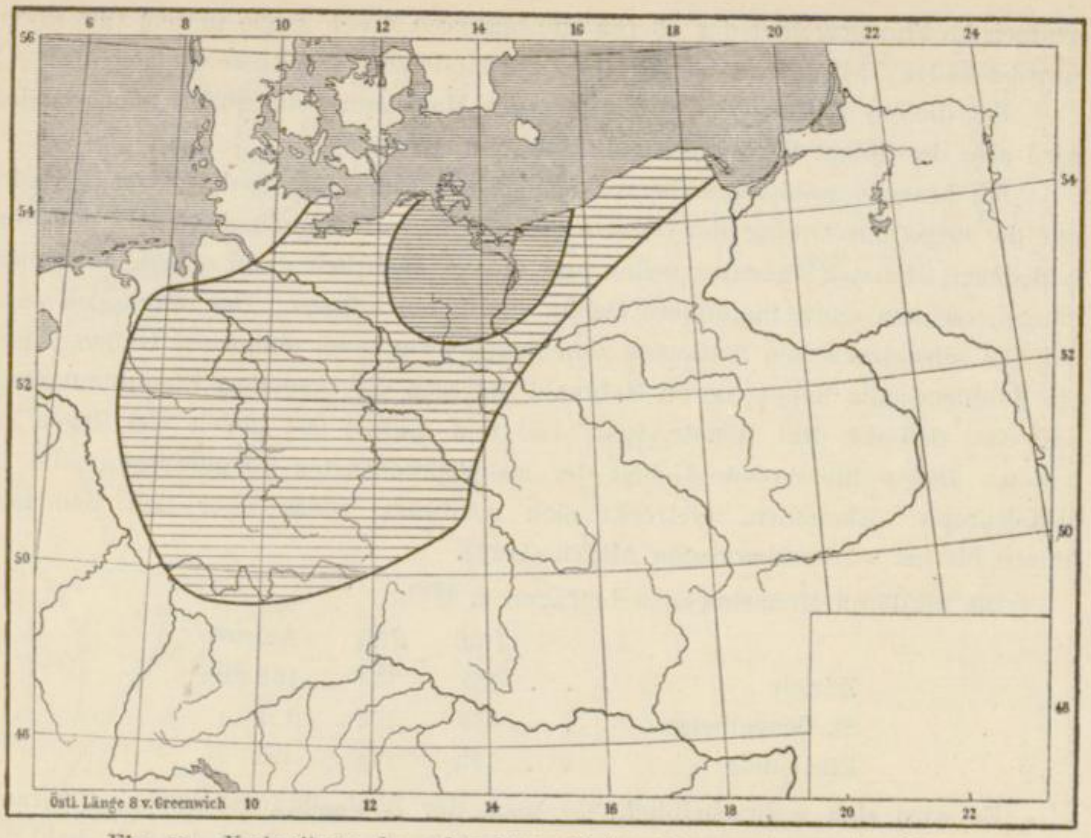

Fig. 10. Verbreitung des sekundären Niederschlagsmaximums im März.

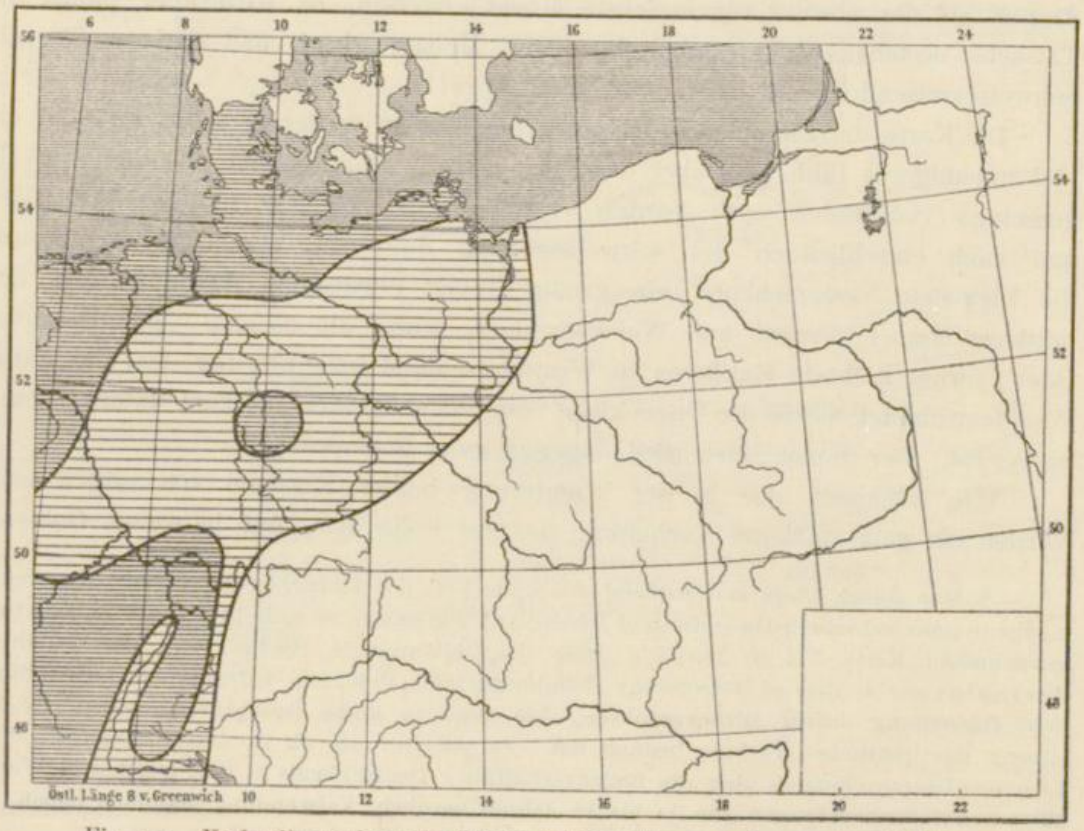

Fig. 11. Verbreitung des sekundären Niederschlagsmaximums im Oktober.

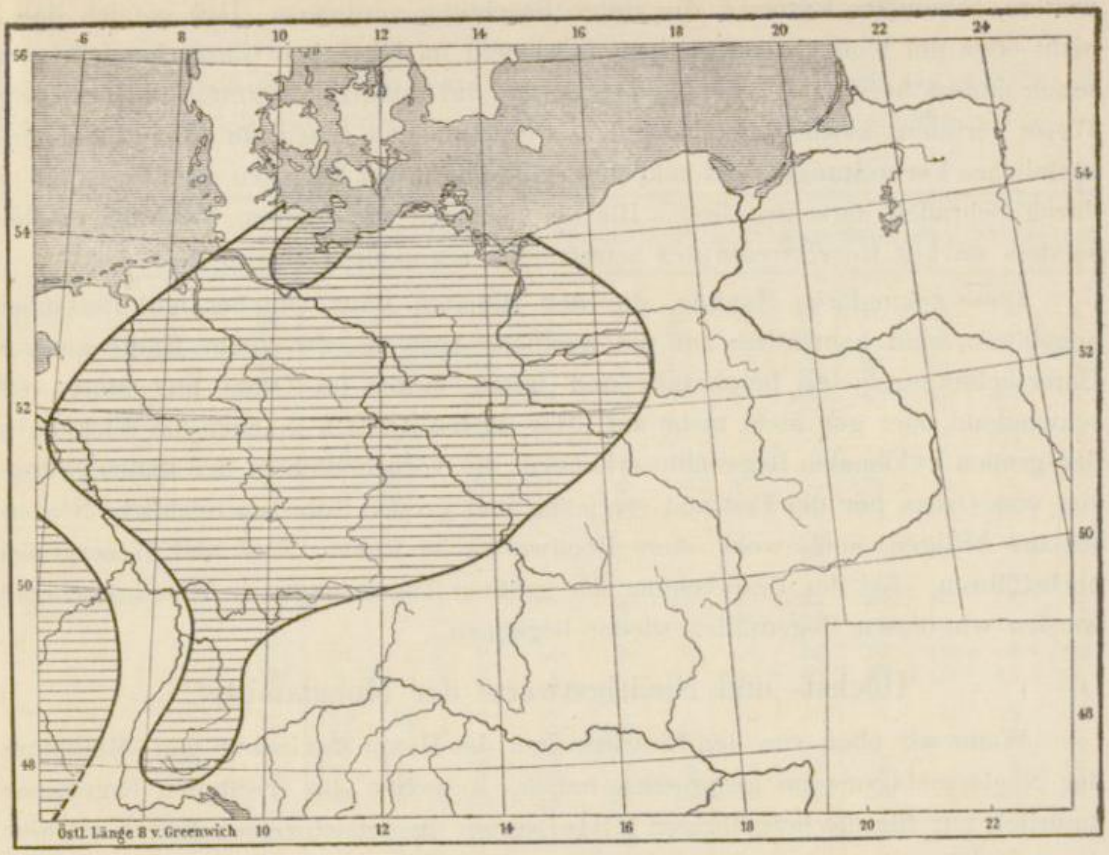

Fig. 12. Verbreitung des sekundären Niederschlagsmaximums im Dezember.

die Eintrittszeiten der Extreme gerade um sechs Monate auseinanderliegen: das Maximum tritt ein halbes Jahr später ein als das Minimum. Nur in denjenigen Gegenden (namentlich von Westdeutschland), wo der April der trockenste Monat ist, rücken die Extreme näher aneinander.

Die Ursache für diese Verschiebungen der Extreme des Niederschlags ist natürlich in den Luftdruckverhältnissen zu suchen; aber, wie es sich bekanntlich als unmöglich erweist, aus der Verteilung des mittleren Luftdrucks die Regenverhältnisse zu erklären[1]), so kann man auch im vorliegenden Falle die Wanderung des Maximums des Regenfalls aus den Luftdruckkarten der Monate Juni bis Oktober nicht verstehen. Dagegen begreift man wenigstens die große Ausdehnung des südlichen Gebietes mit dem geringsten Niederschlag im Januar, wenn man die Luftdruckverteilung dieses Monats zu Rate zieht. Der hohe Luftdruck im südlichen Zentraleuropa, mit einem Maximum von 766 mm über den Alpen, muß offenbar dafür verantwortlich gemacht werden.

Sekundäre Maxima.

Außer dem Haupt-Maximum und -Minimum, dessen Eintrittszeiten wir soeben untersucht haben, zeigen sich in den Jahreskurven der Niederschlagsmenge noch

[1]) Vergl. die lehrreichen Ausführungen von A. Supan, Die Verteilung der Niederschläge auf der festen Erdoberfläche. Gotha 1898. 8°. S. 25.

weitere, sekundäre Extreme, die einige Beachtung verdienen. Daß es sich dabei nicht etwa um bloß unausgeglichene Störungen im jährlichen Gange handelt, geht schon daraus hervor, daß die 35jährigen und die 50jährigen Kurven sie in gleicher Weise verraten, sowie ferner aus dem Umstand, daß ihnen ein ganz bestimmtes räumliches Verbreitungsgebiet zukommt, das sich in den Kärtchen der Fig. 10 bis 12 durch Schraffen darstellen ließ. Hierbei bedeuten die engeren Schraffen ein besonders starkes Hervortreten des betreffenden sekundären Maximums.

Diese sekundären Maxima, die den Monaten März, Oktober und Dezember angehören, sind namentlich auf die westliche bezw. nordwestliche Hälfte unseres Untersuchungsgebietes beschränkt und treten weiter im Osten nur ganz verschwindend oder gar nicht mehr auf. Wir dürfen deshalb in ihnen die Wirkungen der großen zyklonalen Regenfälle erkennen, die vornehmlich in der kalten Jahreszeit vom Ozean her das Festland erreichen und großen Gebieten reichliche Niederschläge bringen, auch wohl öfters Hochwasser im Rhein-, Ems- und Wesergebiet herbeiführen. Bei der Besprechung der größten Tagesmengen in Westdeutschland werden wir diesen Regenfällen wieder begegnen.

Höchst- und Niedrigstwerte der Monatsmittel.

Wenn wir oben von den Eintrittszeiten des Haupt-Maximums und -Minimums der Niederschlagsmenge gesprochen haben, so gelten die erwähnten Ergebnisse natürlich nur für die langjährigen Mittelwerte. In den einzelnen Jahren erleiden diese Eintrittszeiten große Verschiebungen, so daß der Monat der mittleren größten Monatsmenge sehr oft nicht mit demjenigen zusammenfällt, der am häufigsten der nasseste gewesen ist. Eine wesentliche Ergänzung der oben geführten Untersuchung über die jährliche Periode der Niederschlagsmenge besteht deshalb in der Ermittlung der Wahrscheinlichkeit, mit der die Extreme in den einzelnen Monaten zu erwarten sind. Auf je weniger Monate sich diese Eintrittszeit beschränkt und je häufiger sie auf einen bestimmten Monat fällt, um so schärfer muß die Regen- und die Trockenzeit hervortreten und um so prägnanter die Jahreskurve erscheinen.

Wenn man in Ausführung dieses Gedankens nun wirklich die einzelnen Jahrgänge durchsieht, um die jeweilen größte und niedrigste Monatssumme herauszusuchen, macht man sehr bald die Wahrnehmung, daß den absoluten Extremen doch eigentlich eine zu große Bedeutung beigelegt wird, wenn man sie allein nur beachtet; denn neben ihnen kommen oft sehr hohe bezw. sehr niedrige Werte vor, die jenen nur um einige Millimeter nachstehen und auf einer Nachbarstation vielleicht wirklich mit den Hauptextremen zusammenfallen.

Ich habe daher neben dem höchsten bezw. niedrigsten Monatswert auch die zweithöchste und dritthöchste bezw. die zweitniedrigste und drittniedrigste Monatssumme des Regenfalls in Betracht gezogen und für alle sechs Größen die Wahrscheinlichkeit (in Prozenten) ihres Eintritts ermittelt. Es geschah dies aber nur für 26 solche Stationen, von denen gleichzeitige 50jährige Beobachtungen aus den Jahren 1851—1900 vorliegen.

Tab. 10. Wahrscheinlichkeit (in Proz.) des Eintritts der drei Höchstwerte (M) und der drei Niedrigstwerte (m) der monatlichen Niederschlagsmenge. (1851—1900.)

		Jan.	Febr.	März	April	Mai	Juni	Juli	Aug.	Sept.	Okt.	Nov.	Dez.
Tilsit	M_1				2	2	10	**32**	18	16	12	6	2
	M_2				8		18	18	**24**	14	8	6	4
	M_3	2	8	8	4	4	10	4	14	**22**	10	6	8
	ΣM	2	8	8	14	6	38	54	**56**	52	30	18	14
	m_1	4	**20**	14	14	10		2			14	10	12
	m_2	**18**	16	12	16	4	4	2	6	4	6	2	10
	m_3	4	**16**	**16**	10	4	2	10		10	6	12	10
	Σm	26	**52**	42	40	18	6	14	6	14	26	24	32
	$\Sigma M - \Sigma m$	-24	-44*	-34	-26	-12	32	40	**50**	38	4	- 6	-18
Königsberg i. Pr.	M_1					4	8	24	22	**28**	10	2	2
	M_2	4				6	12	**18**	**18**	12	14	14	2
	M_3	4	4	6	4	6	4	8	10	**20**	16	8	10
	ΣM	8	4	6	4	16	24	50	50	**60**	40	24	14
	m_1	10	**28**	12	20	4	4	4		2	4	6	6
	m_2	**18**	14	14	14	10	6	2			10	8	4
	m_3	12	12	**18**	**18**	8	2	2	6	8		4	10
	Σm	40	**54**	44	52	22	12	8	6	10	14	18	20
	$\Sigma M - \Sigma m$	-32	-50*	-38	-48	- 6	12	42	44	**50**	26	6	- 6
Krakau	M_1				2	8	22	**32**	22	8	4	2	
	M_2				2	18	**30**	18	10	8	12	2	
	M_3			8	6	6	20	16	**22**	8	10		4
	ΣM			8	10	32	**72**	66	54	24	26	4	4
	m_1	**26**	22	12	14	2			2	2	6	12	2
	m_2	**20**	18	18	16	2			2	8	4	6	6
	m_3	10	16	14	2	6	4	2		4	6	10	**26**
	Σm	**56**	**56**	44	32	10	4	2	4	14	16	28	34
	$\Sigma M - \Sigma m$	-56*	-56*	-36	-22	22	**68**	64	50	10	10	-24	-30
Warschau	M_1					6	26	**28**	24	10	6		
	M_2			4	6	**18**	**18**	8	16	12	10	2	6
	M_3	10	4	2		10	12	**22**	10	4	6	6	14
	ΣM	10	4	6	6	34	56	**58**	50	26	22	8	20
	m_1	6	**16**	**16**	6		2	2		10	12	**16**	14
	m_2	**24**	18	10	14			4	6	10		6	8
	m_3	2	14	6	10	4	10	4	2	10	10	8	**20**
	Σm	32	**48**	32	30	4	12	10	8	30	22	30	42
	$\Sigma M - \Sigma m$	-22	-44*	-26	-24	30	44	**48**	42	-4	0	-22	-22
Klaussen	M_1				4	4	22	**32**	16	10	10	2	
	M_2			4	2	10	16	**26**	**26**	4	10		2
	M_3	6		4	4	10	16	10	**18**	10	10	6	6
	ΣM	6		8	10	24	54	**68**	60	24	30	8	8
	m_1	12	**24**	16	14			2	2		12	10	8
	m_2	16	10	10	8	4			6	4	12	12	**18**
	m_3	14	**16**	6	10		4	2	2	14	10	14	8
	Σm	42	**50**	32	32	4	4	4	10	18	34	36	34
	$\Sigma M - \Sigma m$	-36	-50*	-24	-22	20	50	**64**	50	6	-4	-28	-26

Tab. 10. Wahrscheinlichkeit (in Proz.) des Eintritts der drei Höchstwerte (M) und der drei Niedrigstwerte (m) der monatlichen Niederschlagsmenge. (1851—1900.)

		Jan.	Febr.	März	April	Mai	Juni	Juli	Aug.	Sept.	Okt.	Nov.	Dez.
Görlitz	M_1		2	4		10	16	**36**	22	6			4
	M_2		6	6	8	16	8	10	**20**	8	8	6	4
	M_3		2	8	6	12	**22**	14	12	10	4	6	4
	ΣM		10	18	14	38	46	**60**	54	24	12	12	12
	m_1	**20**	**20**	2	12	2			2	12	12	6	12
	m_2	10	14	14	6	4	2	2	12	2	14	**16**	4
	m_3	14	10	8	**20**		4	4		10	6	6	18
	Σm	**44**	**44**	24	38	6	6	6	14	24	32	28	34
	$\Sigma M - \Sigma m$	−44*	−34	− 6	−24	32	40	**54**	40	0	−20	−16	−22
Prag	M_1				2	20	**28**	18	18	8	2	4	
	M_2	2		4	6	14	18	**20**	14	12	2	2	6
	M_3	2	4	8	4	6	18	16	**20**	10	4	8	
	ΣM	4	4	12	12	40	**64**	54	52	30	8	14	6
	m_1	14	20	10	8	2	2			8	8	6	**22**
	m_2	12	**22**	14	8	4		2		6	12	14	6
	m_3	14	2	8	8	4	4	4	8	**16**	8	12	12
	Σm	40	**44**	32	24	10	6	6	8	30	28	32	40
	$\Sigma M - \Sigma m$	−36	−40*	−20	−12	30	**58**	48	44	0	−20	−18	−34
Torgau	M_1			6	2	10	20	**30**	14	4	6	6	2
	M_2	4	4	4	12	4	18	12	**22**	6	8	6	
	M_3	2	8	8	2	14	6	**24**	8	8	8	8	4
	ΣM	6	12	18	16	28	44	**66**	44	18	22	20	6
	m_1	10	**18**	4	**18**	4	2	6	2	10	6	12	8
	m_2	12	**26**	12	10	4			2	6	12	12	4
	m_3	**20**	10	10	12	4	2	4		8	8	14	8
	Σm	42	**54**	26	40	12	4	10	4	24	26	38	20
	$\Sigma M - \Sigma m$	−36	−42*	− 8	−24	16	40	**56**	40	− 6	− 4	−18	−14
Erfurt	M_1			2	8	14	**30**	20	8	6	4	6	2
	M_2	2			6	8	20	**22**	12	10	14	2	4
	M_3	2		2	10	16	10	**22**	16	6	6	8	2
	ΣM	4		4	24	38	60	**64**	36	22	24	16	8
	m_1	18	**26**	8	8				2	16	4	8	10
	m_2	18	4	10	12	8			2	4	10	12	**20**
	m_3	14	**16**	8	14		6	2	2	10	8	10	10
	Σm	**50**	46	26	34	8	6	2	6	30	22	30	40
	$\Sigma M - \Sigma m$	−46*	−46*	−22	−10	30	54	**62**	30	− 8	2	−14	−32
Halle a./S.	M_1	2		2	6	6	**28**	24	12	6	6	4	4
	M_2	2	8	12	4	14	10	**16**	**16**	2	14	2	
	M_3	4	2	2	10	**14**	10	12	12	10	6	10	8
	ΣM	8	10	16	20	34	48	**52**	40	18	26	16	12
	m_1	12	**26**	8	8	2	2	6	4	6	4	12	10
	m_2	12	**16**	10	4	4	4		4	10	**16**	6	14
	m_3	10	6		18		2	4	4	18	16	**20**	2
	Σm	34	**48**	18	30	6	8	10	12	34	36	38	26
	$\Sigma M - \Sigma m$	−26	−38*	− 2	−10	28	40	**42**	28	−16	−10	−22	−14

Tab. 10. Wahrscheinlichkeit (in Proz.) des Eintritts der drei Höchstwerte (M) und der drei Niedrigstwerte (m) der monatlichen Niederschlagsmenge. (1851—1900.)

		Jan.	Febr.	März	April	Mai	Juni	Juli	Aug.	Sept.	Okt.	Nov.	Dez.
Berlin	M_1		2	12	6	6	16	**24**	14	2	8	4	6
	M_2	2	4	6		10	16	**24**	14	2	8	8	6
	M_3	6	4	4	**14**	10	8	12	8	8	6	6	**14**
	ΣM	8	10	22	20	26	40	**60**	36	12	22	18	26
	m_1	4	**26**	20	10	8	2		4	6	10	8	2
	m_2	16	12	2	**18**	4	2	2	2	10	8	**18**	6
	m_3	10	4	8	**16**	6	2	4	6	10	6	14	14
	Σm	30	42	30	**44**	18	6	6	12	26	24	40	22
	$\Sigma M - \Sigma m$	-22	-32*	- 8	-24	8	34	**54**	24	-14	-2	-22	4
Bremen	M_1	6		4		2	18	**32**	14	8	2	6	8
	M_2	4	4	4	2	10	12	**20**	12	10	12	4	6
	M_3	8	8	8	4	14	4	6	14	4	**18**	6	6
	ΣM	18	12	16	6	26	34	**58**	40	22	32	16	20
	m_1	10	16	8	**22**	8	2		2	8	6	8	10
	m_2	14	**24**	8	14	8	2	4		4	10	6	6
	m_3	6	2	14	**16**	**16**	6	8	4	10	8	6	4
	Σm	30	42	30	**52**	32	10	12	6	22	24	20	20
	$\Sigma M - \Sigma m$	-12	-30	-14	-46*	-6	24	**46**	34	0	8	- 4	0
Gütersloh	M_1	2	2	6		4	18	**36**	14	2	4	4	8
	M_2	2	4	10	4	8	12	8	10	10	10	8	**14**
	M_3	**18**	4		2	6	12	14	8	8	12	8	**8**
	ΣM	22	10	16	6	18	42	**58**	32	20	26	20	30
	m_1	14	14	6	**28**	8	2		2	8	8	2	8
	m_2	6	**20**	14	12	6	8	4	2	6	10	6	6
	m_3	10	4	4	10	8	8	8	2	12	4	**20**	10
	Σm	30	38	24	**50**	22	18	12	6	26	22	28	24
	$\Sigma M - \Sigma m$	- 8	-18	- 8	-44*	-4	24	**46**	26	- 6	4	- 8	6
Emden	M_1					4	10	18	**26**	14	18	6	4
	M_2	6	4	10	2	4	6	8	**18**	8	**18**	10	6
	M_3	8		8	2	6	12	16	**18**	4	6	10	10
	ΣM	14	4	18	4	14	28	42	**62**	26	42	26	20
	m_1	8	**20**	14	16	8	10	4		6	6	4	4
	m_2	10	10	8	**28**	10	4	4	2	8	8	4	4
	m_3	**16**	**16**	8	10	4	8	4	2	4	2	12	14
	Σm	34	46	30	**54**	22	22	12	4	18	16	20	22
	$\Sigma M - \Sigma m$	-20	-42	-12	-50*	-8	6	30	**58**	8	26	6	- 2
Isny	M_1	2	2		4	2	20	**26**	20	4	8	8	4
	M_2	6	4	4		8	**20**	**20**	16	10	4	4	4
	M_3	2	4	10	4	10	**18**	16	14	8	6	2	6
	ΣM	10	10	14	8	20	58	**62**	50	22	18	14	14
	m_1	**26**	24	4	6	2	2			6	8	12	10
	m_2	12	**16**	8	12	4	2	2	2	8	8	**16**	10
	m_3	14	**20**	18	8				2	6	4	10	18
	Σm	52	**60**	30	26	6	4	2	4	20	20	38	38
	$\Sigma M - \Sigma m$	-42	-50*	-16	-18	14	54	**60**	46	2	-2	-24	-24

Tab. 10. Wahrscheinlichkeit (in Proz.) des Eintritts der drei Höchstwerte (M) und der drei Niedrigstwerte (m) der monatlichen Niederschlagsmenge. (1851—1900.)

		Jan.	Febr.	März	April	Mai	Juni	Juli	Aug.	Sept.	Okt.	Nov.	Dez.
Wesserling	M_1	12	10	6	4	6	2	4	4	4	16	14	**18**
	M_2	10	6	10	10	8	6	6	4	6	**16**	10	8
	M_3	8	8	10	4	4	10	**14**	8	**14**	6	6	8
	ΣM	30	24	26	18	18	18	24	16	24	**38**	30	34
	m_1	14	**20**	10	14	4	2			8	4	6	18
	m_2	6	**22**	8	10	16	2	6	8	2	4	12	4
	m_3	8	2	12	12	**14**	2	10	10	**14**	6	6	4
	Σm	28	**44**	30	36	34	6	16	18	24	14	24	26
	$\Sigma M - \Sigma m$	2	−20*	− 4	−18	−16	12	8	− 2	0	**24**	6	8
Freudenstadt	M_1	8	8	10	10	4	6	6	4	2	12	**16**	14
	M_2	12	16	**22**		6	6	8	2	4	6	8	10
	M_3	8	6	2	8	8	**12**	4	10	10	**12**	8	**12**
	ΣM	28	30	34	18	18	24	18	16	16	30	32	**36**
	m_1	10	**18**	2	12	6		4	6	**18**	8	8	8
	m_2	12	**24**	4	12	12	6		4	6	2	8	10
	m_3	6	6	**16**	8	8	2	6	**16**	8	4	14	6
	Σm	28	**48**	22	32	26	8	10	26	32	14	30	24
	$\Sigma M - \Sigma m$	0	−18*	12	−14	− 8	**16**	8	−10	−16	**16**	2	12
Schopfloch	M_1	2	2	6	2	10	**26**	20	22	4	2		4
	M_2	2	6	4	6	12	14	**16**	8	12	6	6	8
	M_3	2	6	4	12	8	12	**16**	4	10	4	10	12
	ΣM	6	14	14	20	30	**52**	**52**	34	26	12	16	24
	m_1	**24**	16	6	2	2			2	10	14	18	6
	m_2	6	**24**	12	12	2		2		8	4	8	22
	m_3	**18**	12	10	10	8	2	2	4	12	4	8	10
	Σm	48	**52**	28	24	12	2	4	6	30	22	34	38
	$\Sigma M - \Sigma m$	−42*	−38	−14	− 4	18	**50**	48	28	− 4	−10	−18	−14
Stuttgart	M_1				4	14	**28**	20	20	6	4	4	
	M_2	2	2	2	2	12	20	**22**	6	12	8	8	4
	M_3	2	2	4	10	**20**	16	16	4	4	4	12	6
	ΣM	4	4	6	16	46	**64**	58	30	22	16	24	10
	m_1	**20**	18	8	2	2				10	8	16	16
	m_2	10	**20**	8	16	4			4	6	6	10	16
	m_3	**18**	12	**18**	10	6	2	2	6	8	2	8	8
	Σm	48	**50**	34	28	12	2	2	10	24	16	34	40
	$\Sigma M - \Sigma m$	−44	−46*	−28	−12	34	**62**	56	20	− 2	0	−10	−30
Kalw	M_1	4	4	6	4	**22**	14	20	8	2	4	6	6
	M_2	4	6	10	2	6	**24**	16	8	4	6	6	8
	M_3	4	4	4	12	4	10	10	4	**14**	10	**14**	10
	ΣM	12	14	20	18	32	**48**	46	20	20	20	26	24
	m_1	14	**20**	6	12			2	4	12	8	10	12
	m_2	20	**22**	4	4	4			6	10	6	14	10
	m_3	10	4	**16**	**16**	10		4	10	6	6	12	6
	Σm	44	**46**	26	32	14		6	20	28	20	36	28
	$\Sigma M - \Sigma m$	−32*	−32*	− 6	−14	18	**48**	40	0	− 8	0	−10	− 4

Tab. 10. Wahrscheinlichkeit (in Proz.) des Eintritts der drei Höchstwerte (M) und der drei Niedrigstwerte (m) der monatlichen Niederschlagsmenge. (1851—1900.)

		Jan.	Febr.	März	April	Mai	Juni	Juli	Aug.	Sept.	Okt.	Nov.	Dez.
Frankfurt a. M.	M_1	2		4		12	10	**38**	10	4	6	6	8
	M_2	6	4		2	12	**24**	2	14	10	12	8	6
	M_3	6	4	8	4	8	**14**	12	4	12	12	8	8
	ΣM	14	8	12	6	32	48	**52**	28	26	30	22	22
	m_1	8	**20**	8	**20**	6	2	2		10	8	4	12
	m_2	8	**18**	8	**18**	10	4	6	2	4	4	14	4
	m_3	10	14	**18**	14	8	2		6	14		10	4
	Σm	26	**52**	34	**52**	24	8	8	8	28	12	28	20
	$\Sigma M - \Sigma m$	-12	-44	-22	-46*	8	40	**44**	20	-2	18	- 6	2
Giessen	M_1	2	2			6	26	**30**	12	4	8	6	4
	M_2	2	4	4	4	10	10	**18**	10	8	12	8	10
	M_3	8	4	6	4	4	**16**	**16**	8	8	6	6	14
	ΣM	12	10	10	8	20	52	**64**	30	20	26	20	28
	m_1	8	12	6	**24**		2	6		16	12	8	6
	m_2	4	14	**16**	14	14	2	8		2	2	14	10
	m_3	10	**16**	6	12	10	6		10	8	8	10	4
	Σm	22	42	28	**50**	24	10	14	10	26	22	32	20
	$\Sigma M - \Sigma m$	-10	-32	-18	-42*	-4	42	**50**	20	-6	4	-12	8
Nancy	M_1	8	2	4	6	6	12	**14**	6	10	12	12	8
	M_2	6	16	8	2	8	6	**18**	6	2	8	2	**18**
	M_3	8	4	2	12	6	**18**	8	**18**	6	10	6	2
	ΣM	22	22	14	20	20	36	**40**	30	18	30	20	28
	m_1	14	**22**	10	12	8	2		6	10	4	4	8
	m_2	12	16	10	**18**	4	2	4	6	6		14	8
	m_3	**18**	12	14	12	4	10	4	6	8	4	4	4
	Σm	44	**50**	34	42	16	14	8	18	24	8	22	20
	$\Sigma M - \Sigma m$	-22	-28*	-20	-22	4	22	**32**	12	-6	22	- 2	8
Trier	M_1	6		6	4	10	8	**24**	4	2	18	10	8
	M_2	6	6	2	10	6	**22**	8	10	14	6	2	8
	M_3	6	2	6	2	2	10	8	16	16	**20**	8	4
	ΣM	18	8	14	16	18	40	40	30	32	**44**	20	20
	m_1	12	**20**	16	14	8			2	12	6	4	6
	m_2	14	14	10	**16**	8	4	6	8	6	2	6	6
	m_3	8	6	12	**18**	4	4	10	4	4	8	14	8
	Σm	34	40	38	**48**	20	8	16	14	22	16	24	20
	$\Sigma M - \Sigma m$	-16	-32*	-24	-32*	-2	**32**	24	16	10	28	- 4	0
Bonn	M_1		2		2	10	26	**32**	12	6	4	4	2
	M_2		2	4		10	14	**24**	14	8	10	10	4
	M_3	6	8	8	6	**18**	12	6	6	10	4	6	10
	ΣM	6	12	12	8	38	52	**62**	32	24	18	20	16
	m_1	12	**18**	6	14	4	2	2	2	14	10	8	10
	m_2	14	12	**18**	12	8	2		2	4	12	12	4
	m_3	10	**16**	2	14	12	8	8	6	10	2	2	10
	Σm	36	**46**	26	40	24	12	10	10	28	24	22	24
	$\Sigma M - \Sigma m$	-30	-34*	-14	-32	14	40	**52**	22	-4	-6	- 2	-8

Tab. 10. Wahrscheinlichkeit (in Proz.) des Eintritts der drei Höchstwerte (M) und der drei Niedrigstwerte (m) der monatlichen Niederschlagsmenge. (1851—1900.)

		Jan.	Febr.	März	April	Mai	Juni	Juli	Aug.	Sept.	Okt.	Nov.	Dez.
Krefeld	M_1	2		4	2	4	16	**22**	16	10	4	10	10
	M_2	4	8	4	4	4	16	**20**	10	8	10	8	4
	M_3	10	2	6	8	**14**	10	6	8	6	12	4	**14**
	ΣM	16	10	14	14	22	42	**48**	34	24	26	22	28
	m_1	10	14	16	**18**	10	2	4	2	6	4	8	6
	m_2	10	**20**	14	10	6	6	2	2	14	4	4	8
	m_3	10	4	4	12	4	**16**	6	4	8	6	12	14
	Σm	30	38	34	**40**	20	24	12	8	28	14	24	28
	$\Sigma M - \Sigma m$	-14	-28*	-20	-26	2	18	**36**	26	-4	12	-2	0
Kleve	M_1	2	2	6	2	6	6	20	**24**	8	2	6	16
	M_2	4	6	12	4	6	**14**	**14**	4	6	**14**	4	12
	M_3	6	10	2	8	6	8	4	**14**	4	**14**	**14**	10
	ΣM	12	18	20	14	18	28	38	**42**	18	30	24	38
	m_1	10	14	8	**18**	10		8	4	8	4	2	14
	m_2	2	**20**	**20**	**20**	12	8	4		4	6	4	
	m_3	4	12	12	**20**	6	10		8	8	8	8	4
	Σm	16	46	40	**58**	28	18	12	12	20	18	14	18
	$\Sigma M - \Sigma m$	- 4	-28	-20	-44*	-10	10	26	**30**	-2	12	10	20

Ohne in alle Einzelheiten, die aus diesen Übersichten hervorgehen, mich hier zu vertiefen, möchte ich nur folgende Punkte hervorheben.

Das Hauptmaximum des Niederschlags konzentriert sich zeitlich um so mehr, d. h. es fällt auf um so weniger verschiedene Monate, je weiter wir von Westen nach Osten fortschreiten. In Warschau kann es in 6 Monaten (Mai bis Oktober) eintreten, in Kleve und Nancy, sowie auf den Bergstationen Südwestdeutschlands (Wesserling, Freudenstadt) kommt es in allen 12 Monaten vor.

Damit geht aber der Betrag der Wahrscheinlichkeit selbst nicht parallel; denn dieser erreicht ein Maximum im mittleren und westlichen Teil des Untersuchungsgebiets (Görlitz 36, Gütersloh 36, Frankfurt a. M. 38 Proz.), wo allerdings auch die niedrigsten Werte liegen (Nancy 14, Freudenstadt 16, Wesserling 18, Krefeld 22 Proz.).

Mit Ausnahme der letztgenannten Bergstationen ist der Höchstbetrag der Wahrscheinlichkeit für den Eintritt des Hauptminimums immer kleiner als der für den Eintritt des Hauptmaximums. Das erstere schwankt also zeitlich viel mehr hin und her, als das letztere. Diese Höchstwerte der Wahrscheinlichkeit sind beim Minimum 28 (Königsberg i. Pr., Gütersloh), 26 (Krakau, Berlin, Halle a./S., Erfurt, Isny). Dagegen tritt die kleinste Monatssumme des Niederschlags in Warschau so unregelmäßig im Jahre ein, daß der höchste Wert für die Wahrscheinlichkeit ihres Eintretens nur 16 Proz. beträgt, der in gleicher Weise den drei Monaten Februar, März und November zukommt.

Die Extreme zweiter und dritter Ordnung (zweithöchste und dritthöchste, bezw. zweitniedrigste und drittniedrigste Monatssumme[1]) gruppieren sich am häufigsten in zeitlicher Nähe der Hauptextreme, ja es gibt mehrere Orte, an denen alle jeweilen auf ein und denselben Monat fallen. Auf die Weise wird der Charakter der Jahreszeit als Regen- oder Trockenzeit erheblich verstärkt und der Verlauf der zugehörigen Jahreskurve steiler ausgestaltet.

Es lag daher nahe, zu untersuchen, bis zu welchem Grade diese sechs Monatssummen des Niederschlags, nämlich die drei höchsten und die drei niedrigsten, den jährlichen Gang des Regenfalls bestimmen. Zu dem Ende wurden in der Tab. 10 die Relativzahlen Σ Max. — Σ Min. gebildet und mit den entsprechenden mittleren monatlichen Niederschlagshöhen verglichen. Dabei ergab sich das interessante

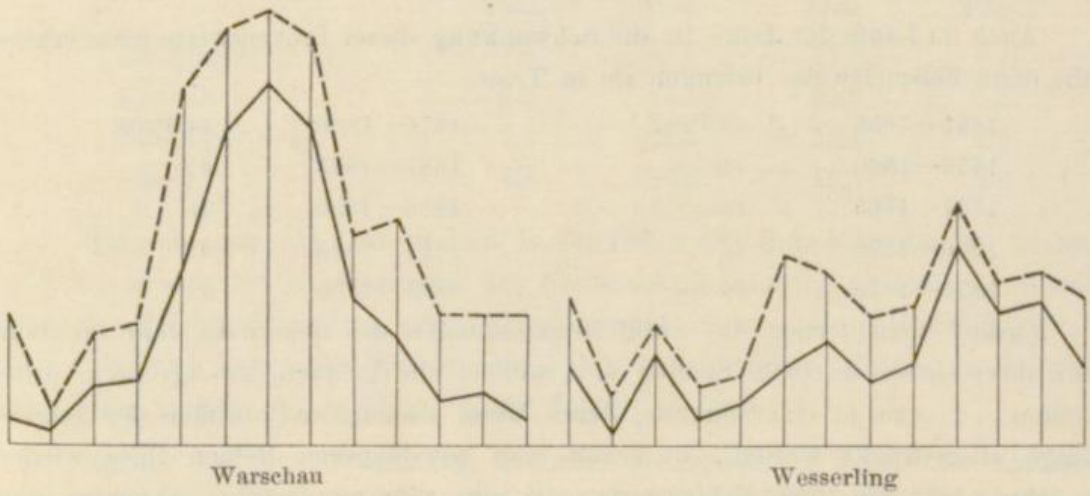

Fig. 13. Jahreskurve der Niederschlagshöhe (—) und der durch die drei höchsten und drei niedrigsten Monatsmengen bestimmten Relativzahlen (---).

Resultat, daß in der Tat beiderlei Zahlen denselben Gang zeigen, daß also die Hauptzüge der Jahreskurve schon durch die drei größten und die drei kleinsten Monatssummen des Regenfalls bestimmt werden. Das in der Fig. 13 gegebene Beispiel der Kurven für Warschau und Wesserling wird dies noch deutlicher veranschaulichen.

W. Meinardus, der einen Teil der zu den vorhergehenden Darlegungen notwendigen Rechnungen ausführte, hat die Untersuchung selbständig noch etwas weiter ausgedehnt und gefunden, daß der numerische Betrag der drei größten Monatssummen des Regenfalls in einem nahezu konstanten Verhältnis zur mittleren Jahresmenge steht. Aus 50jährigen Beobachtungen (1851—1900) ergeben sich näm-

[1]) Zwischen dem zweithöchsten Wert und dem zweiten oder sekundären Maximum ist wohl zu unterscheiden. Letzteres muß von dem Hauptmaximum durch einen oder mehrere niedrigere Werte getrennt sein, während ersterer unmittelbar neben dem Hauptmaximum stehen kann. Dasselbe gilt für die niedrigsten Werte.

lich für diese Summen folgende Werte, ausgedrückt in Prozenten der mittleren Jahressumme:

	Mittlere Monatssummen			
	Größte	Zweitgrößte	Drittgrößte	Zusammen
Tilsit	18.1	14.7	11.8	44.6
Königsberg i. Pr. . .	18.3	14.2	12.0	44.5
Krakau	21.4	15.1	12.2	48.7
Görlitz	18.8	14.8	12.3	45.9
Klausthal (1855—1900) .	17.5	14.0	12.0	43.5
Emden	17.0	13.8	12.2	43.0
Frankfurt a. M. . . .	18.3	14.5	11.9	44.7
Nancy	18.0	14.0	11.7	43.7
Trier	17.2	14.1	12.1	43.4

Auch im Laufe der Jahre ist die Schwankung dieser Prozentwerte nicht erheblich; denn beispielsweise betrugen sie in Trier:

1851—1855 . .	42 Proz.	1876—1880 . .	44 Proz.
1856—1860 . .	44 »	1881—1885 . .	42 »
1861—1865 . .	44 »	1886—1890 . .	45 »
1866—1870 . .	43 »	1891—1895 . .	42 »
1871—1875 . .	46 »	1896—1900 . .	44 »

Ordnet man ferner die zwölf Monatssummen des Regenfalls Jahr für Jahr nach ihrer Größe in zwölf Spalten und addiert alle größten, zweitgrößten, drittgrößten . . . . . zu je einer Summe, deren Mittel alsdann in Prozenten der Jahresmenge ausgedrückt werden, so erhält man aus längeren Reihen (hier wieder 50 Jahre, 1851 bis 1900) Zahlenwerte, die eine sehr regelmäßige Abnahme vom höchsten zum niedrigsten Werte verraten und auch von Ort zu Ort wenig schwanken:

	1.	2.	3.	4.	5.	6.	7.	8.	9.	10.	11.	12.
Königsberg i. Pr. .	18.3	14.2	12.0	10.3	9.0	7.7	7.0	6.2	5.2	4.3	3.4	2.4
Frankfurt a. M. . .	18.3	14.5	11.9	10.2	9.2	8.0	7.1	6.4	5.3	4.2	3.1	1.9
Nancy	18.0	14.0	11.7	10.4	9.3	8.2	7.1	6.3	5.4	4.4	3.2	2.0

Die Abnahme vom dritten bis zum zehnten Gliede der Reihe ist eine ziemlich gleichförmige, nur vom ersten zum zweiten und vom vorletzten zum letzten Gliede wird sie etwas größer, was wohl in der Natur der absoluten Extreme seine Erklärung findet. Die Mittelwerte der drei Reihen werden ziemlich genau dargestellt durch die Formel $H_n = \frac{100}{2} \sqrt{\operatorname{tg}(84^\circ.5 - n \,.\, 6^\circ\, 50')}$, wo n die Ordnungszahl bedeutet.

Die periodische Schwankung der Jahreskurve.

Eine für den Charakter der Jahreskurve der Niederschlagsmenge maßgebende Zahl ist die mittlere Schwankung, worunter die Differenz zwischen dem mittleren höchsten und niedrigsten Monatsmittel verstanden wird. Der besseren

Vergleichbarkeit wegen drückt man auch diese in Prozenten der mittleren Jahresmenge aus, was in der oben gegebenen Tab. 9 geschehen ist.

Diese mittlere oder periodische Schwankung (Amplitude) darf natürlich nicht verwechselt werden mit derjenigen, die man erhält, wenn man jedes Jahr die Differenz zwischen dem höchsten und dem niedrigsten Monatswert bildet und aus den so erhaltenen Zahlen den Durchschnitt nimmt. Das liefert die sogenannte aperiodische Schwankung, die in unserem Untersuchungsgebiet erheblich größer ist als die periodische, weil, wie wir oben sahen, die Extreme des Niederschlags im Jahre auf sehr verschiedene Monate fallen können. Die für einige Stationen durchgeführte Rechnung liefert folgende Werte:

	Periodische Schwankung	Aperiodische Schwankung		
		Mittel	Maximum	Minimum
	Proz.	Proz.	Proz.	Proz.
Königsberg i. Pr.	7.5	15.9	27.3	6.4
Klausthal	5.5	15.2	25.8	5.8
Frankfurt a. M.	7.3	16.4	32.1	7.5
Nancy	4.3	16.0	25.1	9.0

Wie sehr das von Jahr zu Jahr in der Zeit wechselnde Eintreten der höchsten und der niedrigsten Monatssumme des Niederschlags auf die periodische Schwankung ausgleichend einwirkt, geht schon daraus hervor, daß in Klausthal, Frankfurt a. M. und Nancy die kleinste aperiodische Schwankung immer noch größer ist als die periodische, in Nancy sogar doppelt so groß.

Da der Betrag der mittleren kleinsten Monatssumme durch die natürliche untere Grenze, nämlich Null oder Niederschlagslosigkeit, beeinflußt wird, während für die größte (theoretisch) kein solcher Grenzwert existiert, muß die Größe der periodischen Schwankung wesentlich von derjenigen des höchsten Monatswertes abhängen. Je größer dieser ist, um so größer kann auch die periodische Schwankung ausfallen.

Die Zahlen der Tab. 9 bestätigen diese Schlußfolgerung. Der prozentische Betrag der mittleren kleinsten Monatssumme schwankt zwischen 4 und 6, derjenige der mittleren größten aber zwischen 10 und 15, folglich kann die periodische Schwankung bis auf 11 Proz. ansteigen und nicht unter 4 Proz. herabsinken.

Die kleinste periodische Schwankung finden wir demgemäß im äußersten Westen (Nancy 4.4, Aachen und Kleve 4.5), von da nimmt sie in der Richtung nach Osten allmählich zu und erreicht im kontinentalen Gebiet der ausgesprochenen Sommerregen ihre Höchstwerte (Časlau 10.5, Krakau 10.9, Klaussen i. Ostpr. 10.8). Dies gilt natürlich nur für die tief gelegenen Stationen; denn die hoch gelegenen, soweit sie in Tab. 9 vertreten sind (Erzgebirge, Schwarzwald, Vogesen, Alpen), haben eine viel kleinere periodische Schwankung, auf die wir sogleich näher eingehen wollen.

Die jährliche Periode der Niederschlagsmenge im Gebirge.

Alle unsere bisherigen Betrachtungen über die jährliche Periode der Niederschlagsmenge bezogen sich, wie auch oben ausdrücklich hervorgehoben wurde, wesentlich auf die Verhältnisse der Niederung (Tiefland, Niederung, Hügelland).

Schon aus den Zahlen der Tab. 9 läßt sich aber entnehmen, daß in den Gebirgslandschaften die Jahresperiode mit wachsender Höhe im allgemeinen abgeflacht wird, indem die Sommerregen relativ ab- und die Winterregen relativ zunehmen. Es tritt daher in den westlichen Gebirgen, an deren Fuß, wie Karte 7 lehrt, schon 45 bis 50 Proz. der Jahresmenge auf die kalte Jahreshälfte entfallen, bereits in geringer Höhe nahezu eine Umkehr der jährlichen Periode ein, die in der anstoßenden Niederung herrscht.

Nachdem ich diese Verhältnisse bereits früher (»Klima des Brockens« in Kettlers Zeitschrift für wissensch. Geographie, III, 1882 und »Die jährliche Periode der Niederschläge in den deutschen Mittelgebirgen« in der Meteorol. Zeitschr. 1887, S. 84—95) eingehender behandelt habe, kann es hier nur meine Aufgabe sein, auf Grund neuen und reichhaltigeren Materials den Einfluß der Gebirge auf die jährliche Periode der Niederschlagsmenge noch genauer ziffernmäßig darzustellen.

Unter Zuhilfenahme der aus dem letzten Jahrzehnt vorliegenden Regenmessungen in den speziellen Netzen von Regenstationen ließen sich nunmehr überall streng gleichzeitige, wenn auch oft nur kürzere Beobachtungsreihen verwenden, was nach dem oben S. 58 Gesagten für solche regionale Untersuchungen unerläßlich erscheint.

Die Zahl der Gruppen korrespondierender Gebirgs- und Talstationen hätte sich leicht vermehren lassen, wenn nicht die Unsicherheit oder gar Unrichtigkeit der Beobachtungen an manchen hoch gelegenen Stationen dies verhindert hätte. Denn die bereits auf S. 27 besprochene störende Einwirkung des Windes auf die Genauigkeit der Niederschlagsmessung kommt hier am meisten zur Geltung, und wir werden deshalb nicht außer Acht lassen dürfen, daß die Niederschlagsmessungen an fast allen Gebirgsstationen, insbesondere aber an denjenigen, die sich am Abhang (Gehänge), auf dem Kamm oder gar auf dem Gipfel von Bergen befinden, nur als annähernd richtige angesehen werden können. Man wird daher gut tun, aus den Zahlen der Tab. 11 nicht allzu viel herauslesen zu wollen, und wenn z. B. eine hoch gelegene Station im Vergleich zu einer anderen in ähnlicher Lage relativ kleine Wintermengen aufweist, so wird es besser sein, an solche störende Einflüsse bei der Schneemessung zu denken, als anzunehmen, daß eine wirkliche Abnahme der Wintermengen vorliegt.

Die Angaben in der Tab. 11 stellen aber als sicher verbürgt hin, daß fast überall in den Gebirgslandschaften eine relative Abnahme der Sommer- und eine Zunahme der Winterregen mit der Höhe stattfindet. Die Jahreskurve der Niederschlagsmenge wird dadurch abgeflachter und dementsprechend die periodische

Tab. 11. Jährliche Periode der Niederschlagsmenge in den Gebirgslandschaften.

(Die Zahlen bedeuten Prozente der mittleren Jahresmenge.)

	Jan.	Febr.	März	April	Mai	Juni	Juli	Aug.	Sept.	Okt.	Nov.	Dez.	Winterhalbjahr	Schwankung
Plateau von Trunz in Westpreußen (1893—1903).														
Thiergarth (2 m), südl. v. Elbing	4.8	4.8	7.9	6.9	10.0	10.1	13.9	11.3	8.7	9.1	6.6	5.9	39.1	9.1
Trunz (195 m)	5.9	6.1	7.6	6.9	7.7	9.3	12.0	10.2	9.8	9.5	7.8	7.2	44.1	6.1
Plateau von Pommerellen in Westpreußen (1891—1903).														
Bankau (92 m)	6.4	5.5	7.6	6.3	9.4	8.4	13.3	11.5	8.5	8.2	7.6	7.3	42.6	7.8
Karthaus (218 m)	7.5	6.3	7.3	5.9	9.5	7.7	11.3	10.8	8.7	8.7	7.9	8.4	46.0	5.4
Eulengebirge (1897—1903).														
Reichenbach (265 m) . . .	4.2	3.6	6.0	7.8	12.1	13.7	16.0	10.9	10.1	6.9	4.3	4.4	29.4	12.4
Silberberg (450 m) . . .	6.5	5.9	8.1	8.3	11.1	10.5	12.4	10.8	7.6	7.3	4.9	6.6	39.3	7.5
Bärmersgrund (550 m) . .	6.4	5.0	7.7	8.7	12.0	8.9	13.2	9.4	8.5	8.4	5.4	6.4	39.3	8.2
Glatzer Gebirge, Ostabhang (1895—1903).														
Glatz (286 m)	4.8	3.4	5.8	6.8	13.7	12.8	16.0	11.9	9.1	7.1	3.9	4.7	29.7	12.6
Reinerz (560 m)	7.0	4.6	7.8	8.0	11.5	9.1	13.0	10.3	7.4	8.5	5.4	7.4	40.7	8.4
Grunwald (900 m)	7.2	6.2	8.5	8.1	10.7	8.9	10.9	9.6	7.7	8.1	6.0	8.1	44.1	4.9
Glatzer Gebirge, Westabhang [Adlergebirge] (1886—1899).														
Adler Kosteletz (291 m) . .	6.3	4.4	6.3	7.8	10.4	12.0	15.7	10.2	8.0	7.3	5.5	6.1	35.9	11.3
Senftenberg (468 m) . . .	7.0	5.6	7.4	6.9	9.3	10.8	13.7	11.1	8.3	7.0	5.8	7.1	39.9	8.1
Rokitnitz (580 m)	7.7	6.9	8.4	6.4	9.6	10.5	12.8	9.2	7.5	7.5	5.9	7.6	44.0	6.9
Trtschkadorf (750 m) . . .	5.6	5.4	7.9	7.4	10.1	11.4	13.9	8.2	9.7	7.8	5.3	7.3	39.3	8.6
Riesengebirge, Nordabhang (1891—1903).														
Neudorf (450 m)	5.4	4.1	7.3	7.4	13.9	11.4	15.5	10.0	8.1	7.0	5.1	4.8	33.7	11.4
Schmiedeberg (470 m) . . .	6.1	4.5	8.4	7.6	13.2	11.6	15.0	8.9	7.8	6.9	4.5	5.5	35.9	10.5
Krummhübel (585 m) . . .	5.9	4.1	7.8	8.3	13.2	11.6	13.2	8.8	8.3	8.0	5.0	5.8	36.6	9.1
Wolfshau (660 m)	6.1	4.7	8.5	8.5	12.1	11.2	11.8	8.4	8.1	9.1	5.4	6.1	39.9	7.4
Kirche Wang (873 m) . . .	6.4	5.0	8.5	8.2	12.5	10.1	12.3	8.3	9.0	8.5	5.4	5.8	39.6	7.5
Prinz Heinrich Baude (1400 m)	5.4	4.9	6.0	7.3	9.6	10.8	12.4	9.1	9.4	11.1	6.4	7.6	41.4	7.5
Schneekoppe (1603 m) . .	5.4	4.9	5.2	6.8	10.8	12.4	14.5	10.4	9.6	9.1	5.0	6.0	35.6	9.6
Warmbrunn (345 m)	5.5	4.4	6.6	7.4	14.0	11.3	14.7	9.6	8.6	7.4	4.9	5.6	34.4	10.3
Neue Schlesische Baude (1195 m)	7.9	6.3	7.3	6.2	10.6	9.7	10.7	8.9	8.2	9.7	6.4	8.1	45.7	4.5
Riesengebirge, Südabhang (1880—1901).														
Hohenelbe (484 m)	7.7	6.2	7.6	5.7	8.1	10.0	11.4	10.5	8.9	7.9	7.6	8.4	45.4	5.7
Friedrichsthal (735 m) . .	6.6	6.1	8.6	6.0	7.1	9.5	11.4	10.1	9.2	9.2	8.3	7.9	46.7	5.4
Rezek (894 m)	7.4	7.4	8.2	5.6	7.6	10.4	11.5	10.5	8.2	8.6	6.7	7.9	46.2	5.9
Kaltenberg (927 m)	7.5	7.8	9.3	5.4	7.6	9.7	11.8	9.9	8.2	8.0	6.5	8.3	47.4	6.4
Siebengründen (922 m) . .	7.0	6.5	9.4	6.5	8.3	9.8	10.4	9.1	9.0	8.9	7.3	7.8	46.9	3.9
Klein Aupa (970 m)	7.5	6.7	9.1	6.5	8.3	10.7	11.4	9.1	8.0	8.7	6.3	7.7	46.0	5.1
Isergebirge (1888—1890, 1900—1903).														
Flinsberg (470 m)	7.3	5.0	7.7	8.3	6.1	11.9	13.1	11.1	7.9	8.1	6.8	6.7	41.6	8.1
Groß Iser (885 m)	8.3	6.2	7.5	7.4	6.4	11.3	11.8	10.3	8.6	8.5	7.0	6.7	44.2	5.6

Tab. 11. Jährliche Periode der Niederschlagsmenge in den Gebirgslandschaften.

(Die Zahlen bedeuten Prozente der mittleren Jahresmenge.)

	Jan.	Febr.	März	April	Mai	Juni	Juli	Aug.	Sept.	Okt.	Nov.	Dez.	Winterhalbjahr	Schwankung
Erzgebirge, Nordabhang (1879—1894).														
Niederpfannenstiel (355 m)	4.9	4.8	7.2	6.6	9.4	13.9	13.7	10.5	8.8	8.2	5.5	6.5	37.1	9.1
Annaberg (608 m)	6.5	6.2	8.9	6.3	8.1	12.0	10.8	9.9	8.2	8.0	6.6	8.5	44.7	5.8
Georgengrün (725 m)	6.1	5.9	8.0	6.7	8.5	11.7	11.8	11.0	7.6	8.1	6.5	8.1	42.7	5.9
Reitzenhain (772 m)	6.3	6.7	9.1	5.7	8.5	11.6	12.2	9.9	8.5	8.3	6.0	7.2	43.6	6.5
Oberwiesenthal (992 m)	5.9	6.8	9.2	6.0	7.9	12.0	10.5	9.0	8.2	9.4	6.8	8.3	46.4	6.1
Erzgebirge, Südabhang (1879—1894).														
Bilin (197 m)	3.8	4.6	5.8	6.8	12.3	11.6	17.0	11.0	8.8	7.4	5.2	5.7	32.5	13.2
Kosten (350 m)	5.9	6.1	7.1	4.9	8.5	10.6	14.1	9.6	7.9	9.3	6.9	9.1	44.4	9.2
Graßlitz (510 m)	6.7	5.6	7.6	4.9	7.7	10.8	11.4	10.9	8.1	8.8	8.2	9.3	46.2	6.5
Böhmerwald, südl. Teil (1879—1901).														
Krumau (513 m)	3.6	2.6	4.3	8.0	13.1	14.1	17.0	13.5	9.6	5.8	4.4	4.0	24.7	14.4
Schwarzbach (725 m)	6.7	4.3	5.3	5.7	10.7	13.8	13.9	12.2	8.9	6.9	4.2	7.4	34.8	9.7
Kaltenbach (928 m)	5.1	4.9	6.4	6.4	11.0	11.9	12.3	11.4	9.2	7.8	6.2	7.4	37.8	7.4
Außergefild (1058 m)	7.8	7.4	9.6	6.6	8.6	10.1	10.4	9.4	7.7	7.4	6.5	8.5	47.2	3.9
Buchwald (1162 m)	5.8	6.5	8.5	6.7	9.0	10.6	11.4	9.9	8.9	8.6	6.1	8.0	43.5	5.6
Böhmerwald, mittl. Teil (1885—1898).														
Horaždiowitz (430 m)	3.4	3.6	5.6	7.7	13.7	13.2	13.0	11.2	11.0	7.9	4.9	4.8	30.2	10.3
Langendorf (512 m)	3.9	3.2	6.6	7.9	13.0	12.4	12.7	11.8	11.3	7.9	4.6	4.7	30.9	9.8
Bergreichenstein (739 m)	4.2	4.3	6.3	7.1	13.0	12.3	13.2	12.2	11.1	7.2	4.6	4.5	31.1	9.0
Mader (1010 m)	6.0	8.0	9.9	5.4	9.9	9.4	10.7	11.1	9.4	7.5	5.8	6.9	44.1	5.7
(1880—1895).														
Klattau (412 m)	3.0	3.2	6.1	6.7	11.3	12.8	13.4	11.5	11.2	8.6	5.8	6.4	33.1	10.4
Osserhütten (780 m)	5.9	6.7	8.7	5.5	9.7	9.6	10.4	9.8	9.1	8.2	6.7	9.7	45.9	4.9
Storn (950 m)	4.9	5.0	8.4	4.8	8.7	10.8	11.8	10.0	9.1	8.6	7.9	10.0	34.8	7.0
Thüringerwald, Nordostabhang (1894—1903).														
Saalfeld (240 m)	5.9	3.9	5.9	7.5	13.0	11.8	14.2	12.3	9.4	7.6	3.8	4.7	31.8	10.4
Scheibe (618 m)	8.3	7.0	7.4	7.4	8.7	7.6	9.8	10.1	9.7	9.3	5.8	8.9	46.7	4.3
Großbreitenbach (648 m)	9.3	6.9	8.7	7.3	9.2	8.3	9.0	8.6	9.4	8.1	5.7	9.5	48.2	3.8
Thüringerwald, Südwestabhang (1890—1896).														
Meiningen (304 m)	8.2	4.4	6.0	5.4	6.4	12.4	12.7	11.6	6.9	11.2	7.1	7.7	44.6	8.3
Koburg (313 m)	8.4	6.3	6.8	7.4	9.4	10.0	11.8	9.4	8.1	9.1	5.4	7.9	43.9	6.4
Schmiedefeld (710 m)	9.4	6.4	7.7	5.4	5.8	9.9	10.9	9.8	6.5	10.6	8.2	9.4	51.7	5.5
Harz, westlicher [Oberharz] (1882—1901).														
Harzburg [Nordrand] (224 m)	7.0	5.2	7.6	6.4	8.9	10.0	13.9	9.2	6.4	9.6	7.7	8.1	45.2	8.7
Seesen [Nordwestrand] (220 m)	6.7	5.5	7.8	6.0	9.0	10.5	14.2	9.6	7.0	8.8	7.8	7.1	43.7	8.7
Osterode [Südwestrand] (234 m)	7.1	6.0	7.9	5.5	8.2	10.2	14.2	10.2	6.8	8.7	7.2	8.0	44.9	8.7
Wieda [Südrand] (320 m)	7.8	7.4	8.2	5.2	6.2	8.6	11.3	9.1	7.1	9.5	8.8	10.8	52.5	6.1
Tanne (460 m)	8.5	7.1	8.3	6.2	6.7	8.7	10.3	8.0	7.6	9.5	8.5	10.6	52.5	4.4
Braunlage (565 m)	8.9	8.0	9.0	5.4	6.0	8.4	10.8	8.2	6.7	9.1	8.9	10.6	54.5	5.4
Klausthal (585 m)	8.3	8.0	8.6	6.0	6.2	9.0	11.0	9.3	6.7	8.0	8.4	10.5	51.8	5.0

Tab. 11. Jährliche Periode der Niederschlagsmenge in den Gebirgslandschaften.

(Die Zahlen bedeuten Prozente der mittleren Jahresmenge.)

	Jan.	Febr.	März	April	Mai	Juni	Juli	Aug.	Sept.	Okt.	Nov.	Dez.	Winterhalbjahr	Schwankung
Harz, östlicher [Unterharz] (1882—1901).														
Blankenburg (228 m)	6.9	5.9	7.5	6.4	9.3	11.1	13.3	9.4	6.9	9.6	6.9	6.8	43.6	7.4
Rübeland (420 m)	7.9	6.1	8.1	6.8	7.9	10.3	12.1	8.0	7.2	9.5	7.6	8.5	47.7	6.0
Todtenrode (425 m)	7.2	5.8	7.9	6.8	8.5	10.3	12.7	9.4	7.3	10.0	6.7	7.4	45.0	6.9
Allrode (460 m)	6.8	5.4	7.8	7.1	7.9	9.7	12.4	9.5	7.7	10.0	8.0	7.7	45.7	7.0
Hasselfelde (460 m)	7.4	6.1	8.2	6.4	8.2	9.1	11.0	8.8	7.7	10.2	8.0	8.9	48.8	4.9
Teutoburger Wald (1893—1903).														
Lage (100 m)	8.5	6.9	8.1	7.5	7.7	7.6	12.6	8.1	8.4	9.1	6.5	9.0	48.1	6.1
Veldrom (350 m)	8.8	7.5	7.9	7.4	8.0	7.0	10.1	9.3	7.7	9.0	8.0	9.3	50.5	2.7
Hartröhren (382 m)	9.4	8.0	7.1	7.1	8.0	6.7	11.3	9.7	8.2	9.3	7.2	8.0	49.0	4.2
Bergisches Land (1893—1902).														
Hilden bei Düsseldorf (47 m)	7.1	7.1	6.3	7.1	7.5	9.0	12.1	10.7	8.4	9.9	6.1	8.7	45.2	6.0
Solingen (219 m)	8.5	8.1	7.0	6.3	8.2	7.3	11.5	9.7	7.7	9.7	6.8	9.2	49.3	5.2
Remscheid (310 m)	9.4	8.8	7.8	6.7	6.6	7.0	10.6	9.1	7.3	9.8	6.9	10.0	52.7	4.0
Lennep (340 m)	9.5	8.7	7.9	7.0	6.7	7.2	10.0	8.8	7.7	9.5	7.0	10.0	52.6	3.3
Müllenbach (410 m)	8.3	8.5	7.3	7.1	6.8	8.0	10.6	8.8	8.1	9.9	6.6	10.0	50.6	3.8
Sauerland (1892—1901).														
Grevel bei Dortmund (78 m)	7.8	7.9	6.9	6.6	7.0	8.4	11.0	10.9	9.4	9.7	6.6	7.8	46.7	4.4
Schwelm (210 m)	9.1	8.8	7.4	7.4	6.5	6.7	10.2	8.9	8.5	9.8	7.2	9.5	51.8	3.7
Meinerzhagen (408 m)	10.5	9.0	8.1	7.5	5.3	6.6	9.8	8.1	7.7	9.9	6.7	10.8	55.0	5.5
Wegeringhausen (418 m)	9.7	9.5	7.4	6.9	5.8	7.0	10.3	8.0	8.3	9.5	6.6	11.0	53.7	5.2
Westerwald (1893—1902).														
Weilburg (163 m)	7.4	7.3	6.6	5.8	7.6	9.3	13.0	8.7	9.3	10.5	5.6	8.9	46.3	7.4
Westerburg (366 m)	9.6	8.2	7.4	6.4	6.8	6.7	10.5	8.2	8.6	10.3	6.4	10.9	52.8	4.5
Habichtswald (1893—1902).														
Kassel (202 m)	7.9	6.5	6.1	6.3	9.3	8.4	14.3	10.4	8.5	9.4	5.5	7.4	42.8	8.8
Wilhelmshöhe [Herkules] (523 m)	8.0	7.1	6.7	6.5	8.6	8.2	13.7	9.6	8.9	9.3	5.6	7.8	44.5	8.1
Knüllgebirge (1893—1902).														
Ziegenhain (213 m)	6.8	5.5	5.6	6.4	8.7	9.5	15.8	10.5	9.3	9.7	5.5	6.7	39.8	10.3
Schwarzenborn (560 m)	8.0	6.8	6.9	6.3	9.3	8.8	12.7	9.5	9.1	9.7	5.3	7.6	44.3	7.4
Taunus (1893—1902).														
Homburg v. d. Höhe (155 m)	8.0	7.7	6.3	6.0	6.7	8.4	11.5	10.1	9.8	9.9	5.8	9.8	47.5	5.7
Saalburg (418 m)	8.7	8.4	7.6	6.1	6.6	8.5	10.5	8.4	8.8	10.4	5.9	10.1	51.1	4.4
Spessart, Nordseite (1893—1902).														
Gelnhausen (139 m)	7.6	6.8	5.7	7.2	7.2	9.2	13.5	10.8	9.5	10.0	5.0	7.5	42.6	8.5
Obermüller (320 m)	8.6	8.1	6.7	7.3	8.0	8.4	10.3	8.8	9.5	9.9	5.2	9.2	47.7	5.1

Tab. 11. Jährliche Periode der Niederschlagsmenge in den Gebirgslandschaften.

(Die Zahlen bedeuten Prozente der mittleren Jahresmenge.)

	Jan.	Febr.	März	April	Mai	Juni	Juli	Aug.	Sept.	Okt.	Nov.	Dez.	Winterhalbjahr	Schwankung
Spessart, Südseite (1869—1879, 1900—1903).														
Aschaffenburg (136 m)	6.5	6.7	6.4	5.7	8.1	9.5	12.9	10.4	8.5	8.1	8.9	8.3	44.9	7.2
Rohrbrunn (477 m)	7.7	8.4	8.3	6.2	7.6	10.2	9.6	8.4	6.5	8.7	9.4	9.0	51.5	4.0
Hohes Venn und Schneifel (1893—1902).														
Euskirchen (160 m)	5.8	5.4	5.6	5.9	7.4	10.3	15.4	10.4	9.3	11.9	4.9	7.7	41.3	10.5
Eupen (282 m)	8.5	7.7	6.9	7.7	7.1	7.7	11.0	9.0	9.1	10.0	5.5	9.8	48.4	5.5
Hollerath (614 m)	10.2	8.7	7.1	7.4	7.5	6.8	9.1	7.3	8.5	10.5	6.2	10.7	53.4	4.5
Schneifelforsthaus (657 m)	9.2	8.6	7.7	7.4	6.3	7.2	9.7	8.4	8.5	11.0	5.7	10.3	52.5	5.3
Hunsrück (1893—1902).														
Lösnich a. d. Mosel (105 m)	6.8	6.9	7.1	6.1	6.7	9.2	12.3	10.1	9.7	11.7	5.1	8.3	45.9	7.2
Reinsfeld (495 m)	8.4	7.9	8.1	7.5	7.4	7.9	8.5	8.5	8.6	10.5	5.9	10.8	51.6	4.9
Vogesen, nördliche (1877—1900).														
Straßburg i. E. (144 m)	4.7	5.4	6.3	7.1	9.1	12.5	12.5	9.4	9.2	10.0	6.6	7.2	40.2	7.8
Rothau (349 m)	6.9	7.7	8.0	6.4	7.5	8.3	9.4	7.3	7.3	10.3	8.5	12.4	53.8	6.0
Melkerei (934 m)	6.9	7.9	8.5	6.9	7.4	8.0	9.2	6.8	7.2	10.6	9.0	11.6	54.5	4.8
Vogesen, mittlere (1881—1888).														
Kolmar (200 m)	3.2	4.0	5.2	4.9	11.7	14.5	12.6	9.2	11.4	8.8	7.3	7.2	35.7	11.3
Münster i. E. (392 m)	5.5	4.3	9.0	4.4	7.8	11.0	8.9	6.9	8.8	10.0	10.2	13.2	52.2	8.9
Schlucht[1]) (1154 m)	4.0	4.2	9.0	4.8	7.5	9.1	11.2	7.2	9.3	11.6	9.8	12.3	50.9	8.3
Vogesen, südliche [Thur-Tal] (1890—1900).														
Mülhausen (300 m)	7.0	5.0	6.2	7.7	7.5	10.1	12.3	9.3	8.2	11.3	7.7	7.7	44.9	7.3
Weiler (371 m)	6.5	4.8	6.6	8.6	7.3	8.8	9.5	7.8	7.8	14.3	8.3	9.7	50.2	9.5
Odern (465 m)	9.5	8.1	8.3	7.7	6.6	7.8	9.1	6.4	6.4	10.6	7.6	11.9	56.0	5.5
Wildenstein (570 m)	8.8	7.4	10.8	7.8	6.8	7.4	8.4	6.9	7.8	9.4	7.7	10.8	54.9	4.0
Gebweiler (296 m)	8.0	5.8	7.1	7.8	6.9	9.5	10.8	8.6	6.4	11.7	7.9	9.5	50.0	5.9
Gebweiler Belchen (1394 m)	9.9	12.0	9.8	7.5	6.0	7.3	8.5	6.0	6.3	8.4	7.0	11.3	58.4	6.0
Vogesen, südliche [Doller-Tal] (1881—1900).														
Mülhausen (300 m)	5.9	5.0	7.0	6.7	8.3	10.1	10.9	9.1	9.1	11.4	8.0	8.5	45.8	6.4
Masmünster (416 m)	7.9	6.8	9.4	7.0	6.5	8.2	7.6	6.2	7.3	10.9	8.9	13.3	57.2	7.1
Oberbruck (460 m)	7.8	7.0	9.1	5.7	6.4	8.0	8.2	6.2	7.6	12.0	9.2	12.8	57.9	7.1
Sewen (502 m)	7.5	6.7	8.9	6.1	6.8	7.7	8.2	6.1	7.6	11.6	9.6	13.2	57.5	7.1
Schwäbische Alb (1851—1900).														
Stuttgart (268 m)	5.2	5.0	6.4	7.6	10.8	13.0	12.3	10.4	8.3	7.7	6.8	6.5	37.6	8.0
Schopfloch (770 m)	5.9	5.8	7.6	7.8	9.5	12.7	10.9	10.4	8.1	7.1	7.0	7.2	40.6	6.9
Tübingen (325 m) 1821-25,	4.4	3.7	5.8	5.2	11.2	15.0	12.0	13.0	10.5	8.5	5.7	5.0	33.1	9.3
Genkingen (780 m) 1889	5.8	5.4	8.2	6.8	10.9	12.2	9.7	11.1	10.1	7.1	6.5	6.2	39.2	6.8

[1]) Die Wintermengen sind offenbar zu klein.

Tab. 11. Jährliche Periode der Niederschlagsmenge in den Gebirgslandschaften.

(Die Zahlen bedeuten Prozente der mittleren Jahresmenge.)

	Jan.	Febr.	März	April	Mai	Juni	Juli	Aug.	Sept.	Okt.	Nov.	Dez.	Winterhalbjahr	Schwankung
Schwarzwald (1888—1897).														
Baden (220 m) . . } West-	6.1	5.9	10.1	6.6	6.8	11.8	12.1	8.0	8.8	10.7	6.9	6.2	45.9	6.2
Herrenwies (758 m) } seite	6.6	7.6	10.8	6.8	6.3	10.3	10.7	6.8	7.8	10.1	7.7	8.5	51.3	4.5
Kalw (348 m), Ostseite . .	5.4	7.4	9.0	7.2	7.5	13.2	11.9	8.2	6.8	9.7	6.5	7.2	45.2	7.8
Gengenbach (179 m) . . .	5.2	5.8	9.0	6.2	7.1	14.0	12.7	8.3	8.5	10.8	6.7	5.7	43.2	8.8
Rippoldsau (562 m) . . .	7.2	9.1	11.5	6.1	6.5	8.7	10.0	6.8	7.9	9.4	7.4	9.4	54.0	5.4
Freudenstadt (733 m) . .	6.9	8.6	10.8	6.0	6.7	9.1	9.3	7.3	7.5	10.1	8.0	9.7	54.1	4.8
Freiburg (272 m)	4.3	4.0	7.2	6.7	8.3	13.9	13.1	10.0	9.8	12.1	6.5	4.1	38.2	9.9
Hofsgrund (1146 m) . . .	4.9	7.5	9.1	6.3	6.4	11.7	11.8	8.7	9.3	11.1	6.9	6.3	45.8	6.9
Basel (274 m) . . . ⟩ Südabhang	4.1	3.8	6.0	6.8	8.6	13.2	12.5	11.3	9.7	12.7	6.4	4.9	37.9	9.4
Schweigmatt (733 m) . ⟩	4.5	7.1	8.7	5.7	6.2	11.9	11.2	9.3	10.4	11.4	7.0	6.6	45.3	7.4
Todtmoos (807 m) . . ⟩	5.8	8.3	9.8	6.0	6.6	9.2	10.5	7.5	8.9	10.7	7.7	9.0	51.3	4.9
Bernau (922 m) . . . ⟩	5.3	7.2	9.0	5.8	7.2	10.7	10.7	8.2	9.3	11.0	7.6	8.0	48.1	5.7
Höchenschwand (1004 m) ⟩	5.7	6.6	9.5	6.0	6.2	10.6	10.8	8.9	9.5	10.8	7.2	8.0	47.8	5.1
Alpen.														
(1883-1903)														
Zug (429 m)	3.6	4.6	5.5	8.1	10.2	12.5	14.8	12.8	10.3	8.0	4.8	4.8	31.3	11.2
Einsiedeln (910 m) . . .	4.5	5.6	6.9	8.0	9.3	11.6	13.3	12.4	9.9	8.1	4.6	5.8	35.5	8.8
Ober Yberg (1126 m) . .	5.0	5.7	6.4	7.6	9.0	11.9	13.5	12.4	9.4	7.9	5.0	6.2	36.2	8.5
(1883-1900)														
Luzern (451 m)	3.2	4.1	5.6	8.2	10.6	11.8	14.9	12.7	10.8	8.3	5.1	4.7	31.0	11.7
Rigi Kulm (1790 m) . . .	3.1	3.5	4.7	7.6	9.8	13.7	16.3	14.5	10.8	7.5	4.2	4.3	27.3	13.2
(1876-1903)														
Thun (565 m)	3.6	3.9	4.9	8.3	10.1	14.0	13.3	13.1	10.5	8.1	5.2	4.8	30.5	10.4
St. Beatenberg (1150 m) .	4.7	5.8	7.7	8.6	8.8	12.1	12.0	11.2	8.9	7.9	5.3	7.0	38.4	7.4
(1890-1903)														
Meiringen (600 m)	5.8	6.3	8.1	8.6	8.5	9.5	12.9	12.1	7.9	8.0	4.9	7.4	40.5	8.0
Guttannen (1070 m) . . .	6.4	6.8	9.0	9.4	8.9	8.7	10.6	10.6	8.1	9.0	5.3	7.2	43.7	5.3
(1864 1871, 1874-1880, 1889-1903)														
Splügen [Dorf] (1471 m) .	4.0	2.9	6.1	7.3	10.3	11.2	11.9	12.3	10.1	11.5	7.6	4.8	36.9	9.4
St. Bernhardin [Paß] (2070 m)	4.3	3.2	7.8	8.9	10.2	9.2	9.3	10.8	10.3	12.8	8.2	5.0	41.3	9.6
(1892-1901)														
Stalla [Bivio] (1780 m) . .	6.7	5.1	7.2	7.8	9.2	9.5	11.6	10.0	11.4	10.0	6.1	5.4	40.5	6.5
Julier [Paß] (2243 m) . .	8.0	5.3	10.0	6.2	7.0	8.9	13.4	8.5	10.4	9.9	6.1	6.3	45.6	8.1

Schwankung allmählich kleiner. Diese Veränderung erfolgt aber in den verschiedenen Gebirgen in sehr ungleichem Maße, was zu einem großen Teil von der besonderen Lage der ausgewählten Stationen abhängt. Im allgemeinen zeigt sich nämlich, daß auf der Luvseite die Winterregen sehr viel mehr vorherrschen als im gleichen Niveau der Leeseite. Infolgedessen haben alle im Lee gelegenen Tief-

stationen eine besonders große periodische Schwankung, was auch die Zahlen der Tab. 9 verraten. Von großem Einfluß erweist es sich ferner, ob die Station in einem hoch gelegenen Tal oder in gleicher Höhe am Gebirgsabhang liegt; die erstere hat viel mehr ausgesprochene Sommerregen als die letztere und demgemäß auch eine größere Schwankung.

Die Zunahme der relativen Wintermengen des Niederschlags mit der Höhe bewirkt, daß oberhalb eines gewissen Niveaus, das wir mit Supan[1]) das Umkehrungsniveau nennen, die Winterniederschläge vorherrschen, also gewissermaßen eine Umkehrung der jahreszeitlichen Verteilung der Niederschläge eintritt. Diese wird natürlich in umso tieferen Lagen erfolgen, je gleichmäßiger die Niederschläge in der anstoßenden Niederung auf die Jahreszeiten verteilt sind, worüber am besten das oben gegebene Kärtchen in Fig. 7 orientiert.

Die Gebirgslandschaften Norddeutschlands, die östlich von ungefähr $11^1/_2{}^\circ$ (E. v. Greenw.) liegen, besitzen daher kein solches Umkehrungsniveau mehr. Wenn aber das höchste von ihnen, das Riesengebirge, in seinen größten Höhen, nach der Station auf der Schneekoppe (1603 m) beurteilt, wieder eine relative Zunahme der Sommer- und Abnahme der Wintermengen zeigt, so wolle man daraus noch nicht schließen, daß die Maximalzone der Winterniederschläge unterhalb der Schneekoppe liegen müsse; denn gerade auf diesem Gipfelpunkte sind die Niederschlagsmessungen mit den größten Schwierigkeiten verbunden und deshalb, namentlich im Winter, noch recht unsicher. Die erhaltenen Werte stellen wohl nur eine untere Grenze der wahren Mengen vor. Ähnliches gilt von den Messungen auf dem Brocken, Fichtelberg, Inselsberg, Feldberg im Schwarzwald und Gebweiler Belchen, die ich aus diesem Grunde in der Tab. 11 z. T. gar nicht habe berücksichtigen können.

In dem westlich von $11^1/_2{}^\circ$ (E. v. Greenw.) gelegenen Teil von Nord- und Süddeutschland finden wir auf den Höhen der Gebirge überall Regionen mit vorwiegenden Winterniederschlägen, die um so tiefer herabreichen, je westlicher die Gebirge liegen. Das Umkehrungsniveau senkt sich also in der Richtung von Osten nach Westen, und zwar um reichlich 500—600 m. Ich unterlasse es aber absichtlich, seine mittlere Höhenlage für die einzelnen in Tab. 11 vertretenen Gebirgslandschaften anzugeben, weil aus dem bereits Gesagten zur Genüge hervorgeht, welch' großen Einfluß in dieser Beziehung die Lage der Stationen ausübt und wie unsicher darum solche Höhenangaben ausfallen müssen. Ein Jahrzehnt später, wenn überall die dichten Netze von Regenstationen reichlicheres Material geliefert haben werden, dürfte man aber in der Lage sein, in dieser Hinsicht genauere Höhenzahlen anzugeben.

Daß die besprochene Erscheinung der Umkehr der jahreszeitlichen Niederschlagsverteilung im Westen unseres Gebietes so scharf hervortritt, hängt offenbar damit zusammen, daß hier häufig gerade in der kalten Jahreshälfte weitverbreitete

[1]) A. Supan, Die Verteilung des Niederschlags auf der festen Erdoberfläche. Ergänzungsheft 124 zu Petermanns Mitteilungen. Gotha 1898. 8°. S. 40.

und starke Niederschläge in Begleitung barometrischer Depressionen auftreten, die auch in den Jahreskurven der Niederschlagsmenge des Tieflandes die deutlich ausgeprägten sekundären Maxima im März, Oktober und Dezember hervorrufen, von denen ich bereits auf S. 88 gesprochen habe. Bei der Steigerung dieser Art von Regen mit der Bodenerhebung[1]) müssen die höheren Lagen besonders reichliche Niederschläge erhalten, während dies bei den sommerlichen Gewitterregen nicht der Fall ist.

In den Alpen, soweit sie unserem Untersuchungsgebiet angehören, lassen die Beobachtungen eine Umkehr der jährlichen Periode des Niederschlags mit der Höhe nicht erkennen. Die Sommerregen, deren stark ausgesprochenen Charakter ich schon oben (S. 85) hervorgehoben habe, reichen bis in die höchsten mit Stationen besetzten Regionen. Allerdings zeigt sich bei einzelnen Stationsgruppen eine kleine relative Zunahme der Wintermengen, doch ist sie so geringfügig, daß sie die Gestalt der Jahreskurve (entschiedenes Sommermaximum und ebenso entschiedenes Winterminimum) nicht beeinflussen kann. Der Grund hierfür liegt offenbar in dem winterlichen alpinen Luftdruckmaximum, das die Bildung ausgiebiger Niederschläge verhindert. Deshalb muß man annehmen, daß auch im ganzen Bereich der Zentral- und der Ostalpen die Winterniederschläge nirgends in der Höhe vorwalten können. —

Von den Besonderheiten der jährlichen Periode der Niederschlagsmenge innerhalb unseres Gebietes verdiente noch der Einfluß des Meeres auf dieselbe eine nähere Erörterung. Da sich aber das Regime der Herbstregen (mit einem Maximum im Oktober), dem die Küstenstriche von Nordfriesland und Schleswig-Holstein, sowie ein schmaler Streifen der ostpreußischen Küste bei Memel angehören, in seinem räumlichen Umfange erst genauer wird erkennen lassen, wenn von den zahlreichen ihm zugehörigen Regenstationen jahrzehntelange Beobachtungen vorliegen werden, so beschränke ich mich hier auf den Hinweis dessen, was ich darüber bereits veröffentlicht habe, nämlich auf die schon oben genannten Regenkarten von Ostpreußen, Schleswig-Holstein und Hannover, auf die Abhandlung »Über die relative Regenarmuth der deutschen Flachküsten« (Sitzungsber. d. kgl. preuß. Ak. d. Wiss. 1904, LIV) und, hinsichtlich der Ursachen des Herbstmaximums, auf die Arbeit »Die jährliche Periode der Stürme in Europa« (Meteorol. Zeitschr. 1895, S. 441—449).

---

[1]) Einige deutsche Geographen nennen diese Art von Regen »Steigungsregen«. J. Hann (Lehrbuch der Meteorologie, S. 350) gebraucht in Anlehnung an die Angot'sche Bezeichnung »pluie de relief« dafür den Ausdruck »Geländeregen«.

3. Größte Niederschlagsmenge eines Tages, sowie kürzerer Zeiträume.

Die Niederschlagsdichte.

Nachdem in den beiden vorhergehenden Kapiteln die mittlere Niederschlagsmenge für das Jahr und die Monate abgeleitet und besprochen worden ist, sollten wir der üblichen Reihenfolge gemäß nunmehr diejenige für den Tag, die »Niederschlagsdichte«, erörtern.

Diese Größe, die man durch Division der mittleren monatlichen Niederschlagsmenge durch die aus derselben Periode abgeleitete mittlere Zahl der Niederschlagstage erhält, hat indessen so geringe praktische und eine noch geringere theoretische Bedeutung, daß ich sie hier ganz außer Acht lasse. Wer die Regendichte dennoch brauchen sollte, kann sie sich aus dem reichen Material in den Tabellen des vorliegenden Werkes leicht berechnen; denn er findet von 145 Orten die Zahl der Tage mit meßbarem Niederschlag und von 130 diejenige der Tage mit mehr als 0.2 mm Niederschlag für längere Perioden nebst den jeweiligen Durchschnittswerten auf den Seiten 517—703 des zweiten Bandes ausführlich wiedergegeben.

Ich will hier nur erwähnen, daß sich der jährliche Gang der Regendichte, wie bekannt, im wesentlichen dem der Regenmenge selbst anschließt und daß ihre absoluten Werte gleichfalls mehr von der Menge als von der Häufigkeit der Niederschläge beeinflußt werden. Die Regendichte ist im Gebirge größer als in der Ebene, weil die Niederschlagsmenge mit der Höhe erheblich rascher zunimmt als die Niederschlagshäufigkeit, und umgekehrt fällt sie in Küstengebieten gewöhnlich kleiner aus als im Binnenlande, weil jene, im Verhältnis zu den Mengen, beträchtlich mehr Tage mit Niederschlag haben als diese.

Ich brauche auch wohl kaum hervorzuheben, daß die Niederschlagsdichte durchaus nicht diejenige Niederschlagsmenge ist, die man an einem Niederschlagstage am wahrscheinlichsten zu erwarten hat. Diese liegt, wie schon H. Meyer (Anleitung zur Bearbeitung meteorologischer Beobachtungen, S. 139) zur Genüge erörtert hat, bei allen Orten unter ihr, d. h. die Mehrzahl aller Niederschlagstage bringt kleinere Mengen, als die Niederschlagsdichte angibt. Einen näheren Einblick in diese Verhältnisse werden wir später erhalten, wenn wir in dem Abschnitt über die Niederschlagshäufigkeit die Tagesmengen nach Stufenwerten untersuchen.

Hier wollen wir uns zunächst der Betrachtung der Tagesmaxima des Niederschlags zuwenden, die für viele praktische Fragen von der größten Wichtigkeit sind.

Die gröfste Tagesmenge des Niederschlags.

Eine erhöhte Bedeutung hat die Kenntnis der Maximalregen allerdings erst in neuerer Zeit gewonnen, nachdem seitens der Ingenieure und Techniker oft nach

ihnen gefragt wird. In der Tat findet man in älteren Werken über die Regenverhältnisse von Ländern und Orten sehr dürftige Angaben darüber, und ebenso ist sie von den Beobachtern selbst nicht immer gebührend beachtet worden. Das haben wir bei der Herstellung der Tabellen dieses Werkes leider nur zu oft erfahren müssen; denn für wie viele Stationen konnten die größten Tagesmengen des Niederschlags in den einzelnen Monaten nicht ausgezogen werden, weil die Beobachter nicht regelmäßig gemessen hatten! Bisweilen ließ sich aber doch die größte Tagesmenge für das ganze Jahr ermitteln, da viele Beobachter bei starken Niederschlägen die tägliche Messung nicht versäumten und nur bei schwächeren mehrere Tage hindurch die Mengen sich ansammeln ließen, ehe sie die Messung selbst vornahmen. Daraus erklärt es sich, daß für zahlreiche Stationen die größte Tagesmenge für das Jahr, nicht aber für die einzelnen Monate angebbar war.

Dementsprechend wurde in der Tabelle der Niederschlagshöhe überall, wo es erhältlich war, das Tagesmaximum für die einzelnen Jahrgänge mitgeteilt, auch wenn die Reihe noch so kurz war. Denn bei dem, in räumlicher wie zeitlicher Beziehung, so sprunghaften Auftreten starker Tagesniederschläge kann selbst ein einzelner Jahrgang ein ungewöhnlich hohes Maximum bringen, das auch in vollständigen und langen Reihen einer Nachbarstation nicht vorkommt.

Dagegen habe ich in einer besonderen Tabelle »Größte tägliche Niederschlagshöhe in Millimetern« (S. 363—513 des zweiten Bandes) für 237 solche Stationen, wo es wenigstens für 15 Jahrgänge möglich war, die größten Tagesmengen für die Monate und das Jahr nebst der Datumsangabe des absolut größten Betrages im Jahre ausführlich publiziert und, wie bei allen anderen Tabellen, deren Mittelwerte und Extreme berechnet. Man wolle also beachten, daß diese zweite Tabelle für das absolute Jahresmaximum manchmal weniger Jahrgänge enthält als die erste (Niederschlagshöhe).

Wenn ferner die in der Tabelle der Niederschlagshöhe mitgeteilten größten Tagesmengen im Jahre bei einigen schweizerischen Stationen mit denen der erwähnten zweiten Tabelle »Größte tägliche Niederschlagshöhe« nicht immer übereinstimmen, so erklärt es sich daraus, daß die aus den schweizerischen Jahrbüchern ausgezogenen Tagesmaxima bei der Drucklegung dieser Tabelle von der Meteorologischen Zentralanstalt in Zürich durchgesehen und nach den Originaljournalen verbessert wurden, da sich mehrere Fehler in die genannte Publikation eingeschlichen hatten. Man benütze also bei diesen Stationen vorzugsweise die Angaben der zweiten Tabelle oder vergleiche wenigstens vorher die entsprechenden Werte der gemeinschaftlich in beiden Tabellen vorkommenden Stationen.

Mittleres monatliches Tagesmaximum des Niederschlags.

In die Tabelle (II, 363—513) »Größte tägliche Niederschlagshöhe in Millimetern« wurden nur Stationen mit mindestens 15jährigen Reihen aufgenommen, weil eine auf neun Stationen ausgedehnte Voruntersuchung gezeigt hatte, daß bei weniger Beobachtungsjahrgängen der jährliche Gang des Tagesmaximums von dem aus langjährigen Reihen erhaltenen allzu große Abweichungen aufweist.

Anstatt die Zahlenwerte der dazu erforderlichen Rechnungen hier mitzuteilen, verweise ich lieber auf die in den Figuren 14 und 15 gegebenen graphischen

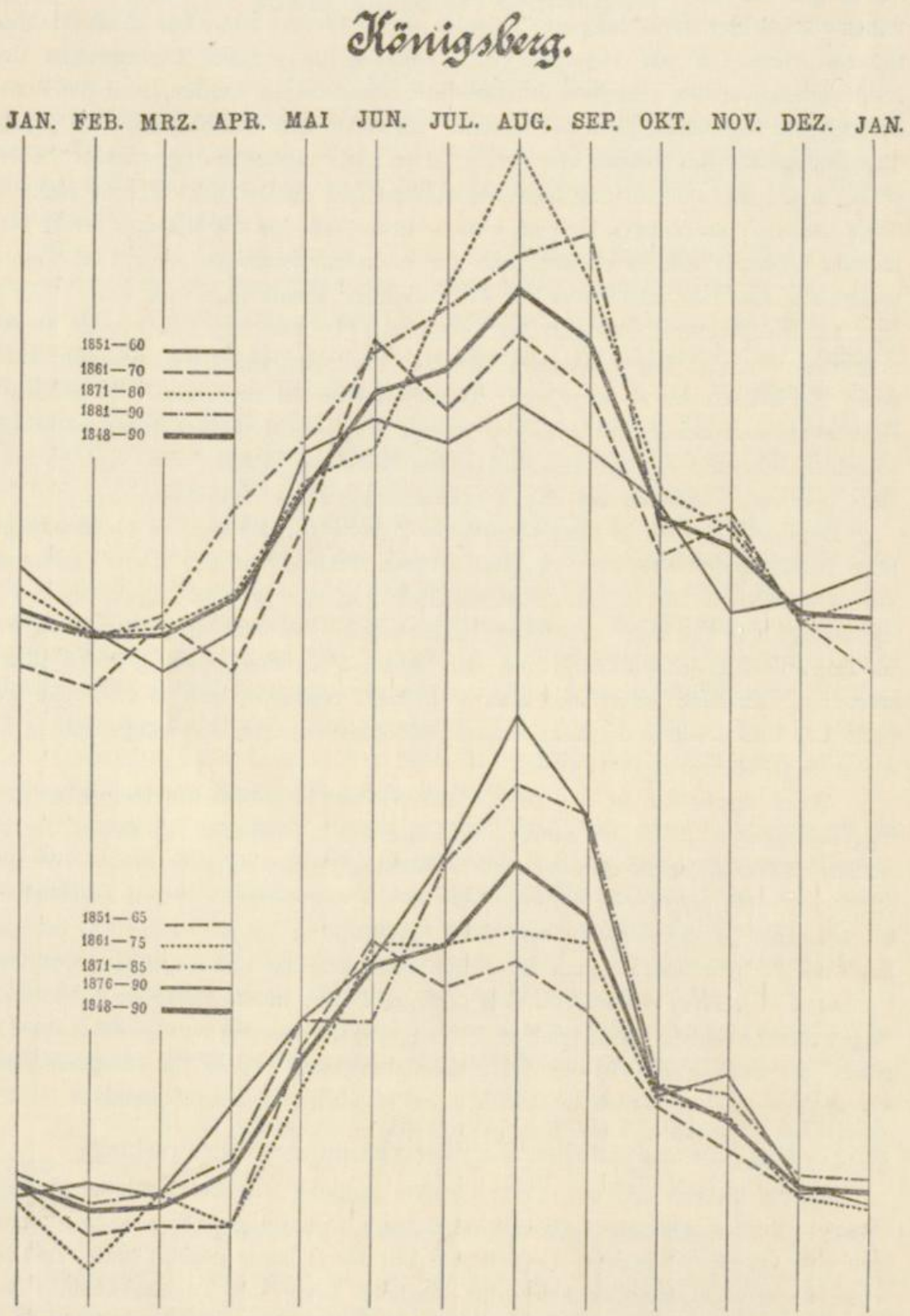

Fig. 14. Mittleres Tagesmaximum des Niederschlags, berechnet aus verschieden langen Beobachtungsreihen.

Darstellungen für Königsberg i. Pr. und Stettin, die außer dem 43jährigen Normalmittel (1848—1890) verschiedene 10-, 15- und 20jährige Mittel enthalten. Man



Fig. 15. Mittleres Tagesmaximum des Niederschlags, berechnet aus verschieden langen Beobachtungsreihen.

erkennt aus ihnen, daß durch zwanzigjährige Mittel wohl schon der allgemeine Verlauf, nicht aber die Extreme der Jahreskurve sicher festgelegt sind. Zur Ableitung der jährlichen Periode der größten täglichen Niederschlagshöhe darf man sich also nur längerer Reihen bedienen, weshalb in die folgende Tabelle 12 bloß Orte mit mindestens 30 Beobachtungsjahren Aufnahme fanden.

Tab. 12. Mittleres Tagesmaximum des Niederschlags in den einzelnen Monaten in Millimetern.

	Jan.	Febr.	März	April	Mai	Juni	Juli	Aug.	Sept.	Okt.	Nov.	Dez.
Königsberg i. Pr. (51 J.)[1]	8.6	7.8	8.1	9.5	16.0	18.9	19.7	**24.8**	21.6	13.9	12.0	9.5
Warschau (50 J.)	8.0	6.8	8.7	10.7	15.5	**23.0**	22.5	21.3	15.4	12.7	9.8	8.5
Klaussen (47 J.)	7.1	6.1	6.9	8.3	14.7	17.4	**22.5**	21.1	16.1	12.7	9.1	7.3
Görlitz (43 J.)	9.1	10.4	10.3	14.3	17.5	20.6	**25.2**	**25.2**	16.5	13.1	12.0	10.3
Frankfurt a./O. (43 J.)	7.2	8.4	8.4	11.2	16.1	16.7	**22.0**	19.1	12.0	11.4	10.3	9.4
Stettin (43 J.)	8.2	6.7	8.5	9.8	15.0	15.6	**20.2**	21.9	13.1	11.2	10.0	9.3
Prag (52 J.)	7.1	6.4	7.5	11.2	15.4	**19.4**	17.0	18.1	13.2	9.6	10.1	7.2
Torgau (43 J.)	8.3	9.4	9.5	10.3	13.9	**19.9**	**19.9**	17.0	13.5	13.2	11.2	10.3
Halle a./S. (40 J.)	6.9	8.1	9.3	11.0	15.0	21.4	**23.7**	15.6	10.9	13.2	10.6	10.4
Berlin (43 J.)	9.1	9.1	9.9	11.9	16.7	19.0	**21.5**	15.1	11.5	14.0	10.7	10.0
Klausthal (36 J.)	22.1	22.7	22.9	18.8	19.7	27.8	**33.2**	28.0	22.5	22.4	26.0	27.4
Gütersloh (43 J.)	13.2	11.7	12.0	11.3	17.2	22.0	**22.1**	18.0	16.3	15.2	14.1	14.1
Emden (37 J.)	14.4	11.1	11.6	9.3	12.6	19.0	19.9	**24.6**	16.8	14.6	15.5	13.9
Luzern (31 J.)	11.8	14.5	16.6	22.4	26.3	37.5	34.3	**41.4**	32.4	23.3	20.2	15.6
Schopfloch (48 J.)	16.1	14.6	17.7	22.8	25.4	**33.1**	28.0	29.4	22.5	18.4	16.9	17.4
Stuttgart (47 J.)	9.7	10.9	11.9	15.9	20.6	**24.5**	22.2	20.5	19.6	13.6	13.0	12.3
Kalw (46 J.)	12.7	12.8	13.0	15.0	19.8	**22.4**	21.6	21.5	14.0	15.0	15.9	13.3
Boppard (45 J.)	12.1	10.2	12.6	11.8	17.0	19.2	**20.5**	18.0	15.1	14.7	12.6	13.2
Krefeld (35 J.)	13.3	12.7	9.8	11.8	16.3	18.9	**19.5**	**19.6**	14.5	17.0	15.1	12.9
Kleve (42 J.)	14.3	12.4	12.1	12.7	16.2	17.3	21.0	**21.7**	16.9	17.2	15.6	16.2

Die absoluten Beträge der mittleren monatlichen Tagesmaxima fallen auf weite Erstreckungen hin sehr gleichmäßig aus, gleichmäßiger als man nach der Verschiedenheit der Niederschlagsmengen im Jahre erwarten sollte. Der kontinentale Osten und der ozeanische Westen bilden jeder für sich eine Gruppe; dort ist der größte mittlere Monatswert rund dreimal, hier zweimal so groß als der kleinste. Die jährliche Periode des Tagesmaximums hat also eine sehr viel kleinere Amplitude als die der Niederschlagshöhe selbst, doch zeigt sich bei allen Stationen eine auffallende Ähnlichkeit in den Jahreskurven der mittleren Monatsmenge und der mittleren höchsten Tageswerte, wie die vier in Fig. 16 und 17 gegebenen Beispiele deutlich erkennen lassen. Man hat den Eindruck, als ob die obere Kurve aus der unteren dadurch hervorgegangen wäre, daß man auf die der letzteren zu Grunde liegenden Zahlen wiederholt ein Ausgleichungsverfahren angewandt hätte. Fast alle Haupt- und Neben-Extreme der unteren Kurven

[1] Die benutzten Jahrgänge ersieht man aus den Tabellen (II, 363—513).

spiegeln sich in den oberen abgeschwächt wieder. In Wahrheit verhält es sich aber gerade umgekehrt; denn naturgemäß beeinflussen die größten täglichen Nie-

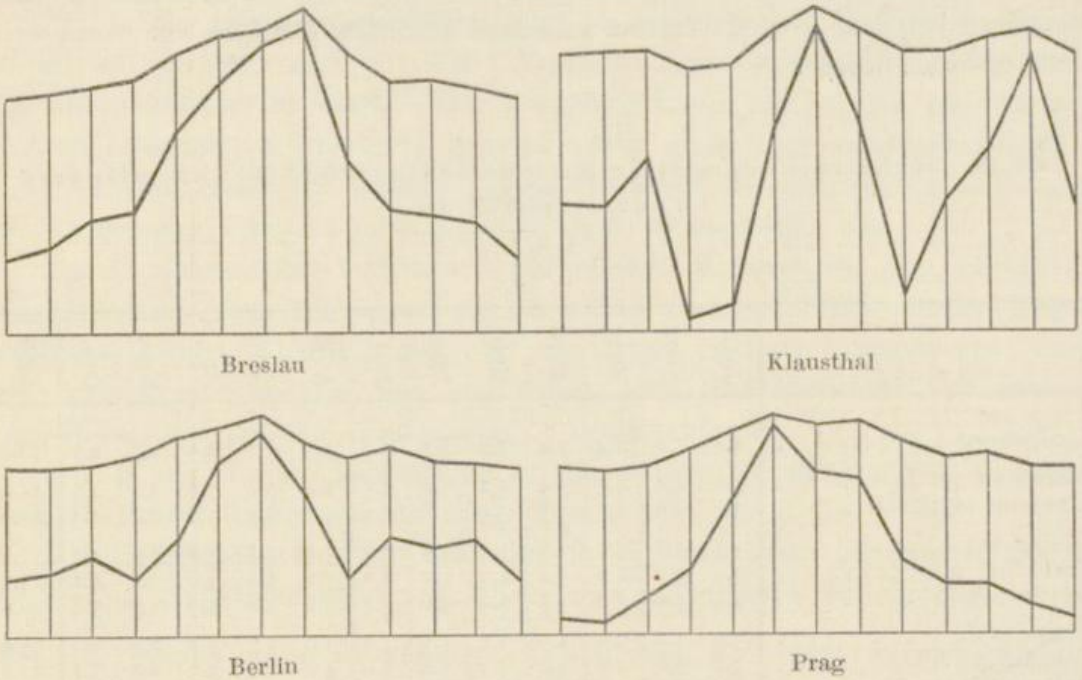

Fig. 16 u. 17. Jährlicher Gang des mittleren Tagesmaximums (obere Kurve) und der mittleren Niederschlagshöhe (untere Kurve).

derschlagsmengen sehr stark die Monatsmengen, an denen sie einen erheblichen Anteil haben.

Dies führt uns ohne weiteres dazu, das Verhältnis des mittleren monatlichen Tagesmaximums zur mittleren monatlichen Niederschlagshöhe zu untersuchen.

Beziehungen zwischen dem Tagesmaximum und der Monats- bezw. Jahresmenge des Niederschlags.

Es wurden zu dem Ende die in Tabelle 12 enthaltenen Werte mit den aus genau derselben Periode besonders abgeleiteten Monatsmitteln der Niederschlagsmenge in Beziehung gesetzt und der Quotient $\frac{h}{m}$, d. h. mittlere Niederschlagshöhe dividiert durch mittleres Tagesmaximum, für die einzelnen Monate und desgleichen für das Jahr gebildet.

Die Zahlenwerte der so entstandenen Tabelle 13 sagen also aus, um wie vielmal die mittlere Monats- bezw. Jahresmenge des Niederschlags größer ist als das entsprechende mittlere Tagesmaximum.

Diese Verhältniszahlen zeigen eine überraschende Gleichförmigkeit, zugleich aber auch einige interessante Gesetzmäßigkeiten, die weiterer Ausführungen bedürfen.

Führt man nämlich dieselbe Art der Betrachtung für das absolute Tagesmaximum (M) aus und vergleicht ferner dieses mit dem mittleren (m), so erkennt

man, daß zwischen den Größen H (mittlere Jahresmenge) bezw. h (mittlere Monatsmenge), M und m bestimmte zahlenmäßige Beziehungen bestehen, die man bei der großen Launenhaftigkeit im Auftreten des höchsten Tagesniederschlags und insbesondere bei dem großen Wechsel in seinen absoluten Beträgen von vornherein nicht erwarten würde.

Tab. 13. Verhältnis der mittleren Niederschlagshöhe (h) zum mittleren Tagesmaximum (m).

$$\left[\frac{h}{m}\right]$$

	Jan.	Febr.	März	April	Mai	Juni	Juli	Aug.	Sept.	Okt.	Nov.	Dez.	Jahr
Königsberg i. Pr. (51 J.)	4.4	4.2	4.1	3.4	3.0	3.1	3.6	3.3	3.7	4.5	4.8	4.7	18.0
Warschau (50 J.)	3.9	4.4	4.3	3.4	3.2	3.0	3.5	3.4	3.2	3.9	3.1	4.3	15.6
Klaussen (47 J.)	3.9	3.9	4.2	3.8	3.5	3.9	4.2	3.7	3.3	3.8	3.8	4.4	21.8
Görlitz (43 J.)	3.7	3.8	4.2	3.3	3.5	3.8	3.4	3.3	3.3	3.6	3.8	4.1	17.2
Frankfurt a./O. (43 J.)	3.9	3.6	4.2	3.2	2.9	3.4	3.2	3.2	2.9	3.0	3.9	4.2	15.1
Stettin (43 J.)	3.5	3.9	3 7	3.4	2.9	3.6	3.4	3.0	3.1	3.9	3.7	3.8	16.4
Prag (52 J.)	3.0	3.2	3.6	2.9	3.1	3.5	3.3	3.0	2.7	3.1	2.9	3.4	14.6
Torgau (43 J.)	3.7	3.6	4.0	3.4	3.3	3.4	3.6	3.4	2.9	3.3	3.8	3.8	17.7
Halle a./S. (40 J.)	3.5	3.0	3.6	3.0	3.1	3.2	3.0	3.0	2.8	2.9	3.3	3.3	12.6
Berlin (43 J.)	4.2	4.3	4.4	3.2	2.8	3.5	3.4	3.9	3.4	3.4	4.2	4.7	18.6
Klausthal (36 J.)	4.8	4.7	5.1	4.2	4.2	4.5	4.5	4.5	3.8	4.8	4.6	5.2	26.3
Gütersloh (43 J.)	4.0	4.1	4.4	3.7	3.4	3.5	3.8	4.2	3.3	3.9	4.4	4.5	20.5
Emden (37 J.)	3.5	3.9	4.2	3.9	4.0	3.3	3.9	3.9	4.1	5.1	4.4	4.4	22.8
Luzern (31 J.)	3.6	3.3	4.3	4.1	4.2	4.1	4.4	4.0	3.5	4.4	3.3	3.8	20.5
Schopfloch (48 J.)	4.0	4.5	4.6	3.5	3.8	3.9	4.2	3.8	3.5	4.3	4.6	4.2	21.0
Stuttgart (47 J.)	3.7	3.3	3.6	3.0	3.2	3.5	3.5	3.3	3.0	3.2	3.7	3.6	16.4
Kalw (46 J.)	3.9	3.7	4.5	3.8	3.8	3.8	3.6	3.4	3.7	4.0	3.9	4.4	21.3
Boppard (45 J.)	3.6	3.9	3.9	3.8	3.6	3.8	3.7	3.7	3.2	3.8	4.1	3.9	20.7
Krefeld (35 J.)	4.1	3.5	4.5	3.5	3.5	3.4	3.7	3.6	3.7	3.6	4.2	4.3	21.2
Kleve (42 J.)	4.4	4.3	4.5	3.7	3.7	3.2	4.1	3.9	3.6	4.1	4.4	4.5	22.0

Um nicht zuviel Zahlenmaterial beizubringen, unterlasse ich die Wiedergabe der nach Analogie von Tabelle 13 berechneten Tabellen für $\frac{h}{M}$ bezw. $\frac{H}{M}$, sowie für $\frac{M}{m}$ und beschränke mich nur auf die in der folgenden Tabelle 14 enthaltenen Werte, in der für alle drei Verhältniszahlen $\left(\frac{h}{m}, \frac{h}{M}, \frac{M}{m}\right)$ die wichtigsten Zahlenangaben zusammengefaßt sind.

Diese Tabelle führt zu folgenden Schlußfolgerungen:

1. Durchschnittlich verhält sich die mittlere Monatsmenge zum mittleren Tagesmaximum desselben Monats wie 3.5 bis 4.0 zu 1; oder, das mittlere Tagesmaximum beträgt durchschnittlich 25 bis 29 Prozent der zugehörigen mittleren Monatsmenge. Eine Ausnahme bilden sehr trockene Orte, wie Prag und Halle a./S., wo die Verhältniszahl kleiner ist (3.1), sowie sehr nasse, wie Klausthal, wo sie

größer ist (4.6). Das deutet schon auf eine gesetzmäßige Beziehung zwischen dem Betrage der mittleren Jahresmenge und des Tagesmaximums des Regenfalls hin, auf die wir sogleich näher eingehen werden.

2. In der warmen Jahreshälfte (April bis September) ist die mittlere Monatsmenge im Verhältnis zum mittleren Tagesmaximum etwas kleiner (7 : 8) als in der kalten (Oktober bis März). Eine Ausnahme macht nur Luzern, das, wie aus Tabelle 12 ersichtlich, gerade im Sommer relativ große Tagesmaxima aufweist.

Im Mittel macht das mittlere Tagesmaximum im Sommerhalbjahr 29 Prozent, im Winterhalbjahr nur 25 Prozent der mittleren Monatsmenge aus.

3. Durchschnittlich verhält sich die mittlere Monatsmenge zum absoluten Tagesmaximum desselben Monats wie 1.2 bis 1.5 zu 1; oder, das absolute Tagesmaximum beträgt 65 bis 80 Prozent der zugehörigen mittleren Monatsmenge. Auch hier machen sehr trockene und sehr feuchte Orte eine Ausnahme, und zwar in demselben Sinne, wie bei dem mittleren Tagesmaximum.

4. In der warmen Jahreshälfte ist die mittlere Monatsmenge im Verhältnis zum absoluten Tagesmaximum etwas kleiner (7 : 8) als in der kalten.

Im Durchschnitt beträgt das absolute Tagesmaximum im Sommerhalbjahr 80 Prozent, im Winterhalbjahr nur 70 Prozent der mittleren Monatsmenge.

Tab. 14. Beziehungen zwischen den mittleren Niederschlagsmengen und den größten Tagesmengen.

	Mittl. Monatsmenge / Mittl. Tagesmaximum $\left(\frac{h}{m}\right)$			Mittl. Monatsmenge / Absol. Tagesmaxim. $\left(\frac{h}{M}\right)$			$\frac{M}{m}$	Jahresmenge / Mittl. Tagesmax.	Jahresmenge / Abs. Tagesmax.
	Alle 12 Monate	Okt. bis März	April bis Sept.	Alle 12 Monate	Okt. bis März	April bis Sept.	Alle 12 Monate		
Königsberg i. Pr.	3.9	4.4	3.4	1.3	1.5	1.1	3.0	18.0	9.3
Warschau	3.6	4.0	3.3	1.3	1.6	1.1	2.8	15.6	6.7
Klaussen	3.9	4.0	3.7	1.3	1.4	1.3	3.1	21.8	3.8
Görlitz	3.6	3.9	3.4	1.4	1.4	1.3	2.7	17.2	9.7
Frankfurt a./O.	3.5	3.8	3.1	1.3	1.6	1.0	2.9	15.1	5.5
Stettin	3.5	3.8	3.2	1.2	1.3	1.1	3.0	16.4	6.0
Prag	3.1	3.2	3.1	1.0	0.9	1.0	3.4	14.6	8.3
Torgau	3.5	3.7	3.3	1.2	1.3	1.2	3.0	17.7	8.5
Halle a./S.	3.1	3.3	3.0	1.0	1.0	1.0	3.3	12.6	5.5
Berlin	3.8	4.2	3.4	1.5	1.7	1.2	2.7	18.6	7.6
Klausthal	4.6	4.9	4.3	1.9	2.1	1.7	2.6	26.3	11.6
Gütersloh	3.9	4.2	3.6	1.5	1.7	1.4	2.8	20.5	8.1
Emden	4.0	4.2	3.8	1.8	1.8	1.7	2.3	22.8	12.3
Luzern	3.9	3.8	4.0	1.7	1.3	2.0	2.4	20.5	12.8
Schopfloch	4.1	4.4	3.8	1.5	1.6	1.5	2.8	21.0	10.8
Stuttgart	3.4	3.5	3.2	1.0	1.1	1.0	3.0	16.4	8.0
Kalw	3.9	4.1	3.7	1.5	1.5	1.4	2.8	21.3	8.7
Boppard	3.8	3.9	3.6	1.4	1.5	1.3	2.7	20.7	13.0
Krefeld	3.8	4.0	3.6	1.6	1.8	1.4	2.5	21.2	11.8
Kleve	4.0	4.4	3.7	1.5	1.6	1.4	2.9	22.0	12.7

5. Das absolute Tagesmaximum verhält sich zum mittleren durchschnittlich wie $2^3/_4 : 1$. An trockenen Orten ist dieses Verhältnis größer, an feuchten kleiner.

6. Das Verhältnis der mittleren Jahresmenge des Niederschlags zum mittleren und zum absoluten Tagesmaximum hängt von dem absoluten Betrage der Jahresmenge selbst ab und wächst im allgemeinen mit diesem; oder, die Tagesmaxima sind an trockenen Orten relativ größer als an nassen.

Um diese letztere interessante Beziehung etwas weiter aufzuhellen, wurden zunächst bei 28, zumeist Norddeutschland angehörigen Stationen mit mindestens 35jährigen Reihen die absoluten Maxima der einzelnen Jahre in Prozenten der jeweiligen mittleren Jahresmenge ausgedrückt, woraus sich alsdann der mittlere, der häufigste, der größte und der kleinste Wert des so bestimmten relativen Tagesmaximums ableiten ließ.

Die Eintragung der zueinander gehörigen Prozentwerte $\left(P = \frac{100\,M}{H}\right)$ der absoluten Tagesmaxima und der Jahresmengen in ein rechtwinkliges Koordinatensystem zeigte sehr deutlich, wie im allgemeinen P mit wachsendem H abnimmt, was sich durch Tabelle 15 auch typographisch veranschaulichen läßt.

Tab. 15. Beziehung zwischen dem mittleren jährlichen Tagesmaximum und der Jahresmenge des Niederschlags.

Jahresmenge mm	Mittleres jährliches Tagesmaximum, ausgedrückt in Prozenten der mittleren Jahresmenge								
	3.51–4.00	4.01–4.50	4.51–5.00	5.01–5.50	5.51–6.00	6.01–6.50	6.51–7.00	7.01–7.50	7.51–8.00
400— 450							Prag		
451— 500							Posen		Halle a./S.
501— 550					Torgau	Stettin Putbus	Frankfurt a./O.		
551— 600				Schönberg i. M. Lüneburg Berlin	Klaussen Konitz	Warschau Meißen			
601— 650					Königsberg Köln				
651— 700			Münster Boppard Trier		Görlitz				
701— 750		Otterndorf Emden	Gütersloh						
751— 800			Kalw Kleve						
801— 900									
901—1000									
1001—1100			Schopfloch	Friedrichshafen					
1101—1200									
1201—1300									
1301—1400	Klausthal								

Es lag hiernach nahe, anzunehmen, daß zwischen P und H eine Beziehung von der Form $P = a + \frac{b}{H}$ bestehen müsse, und die Ausgleichungsrechnung ergab in der Tat für die beiden Konstanten a und b Werte, durch welche eine ziemlich gut ausgleichende Kurve bestimmt wurde. Die numerischen Beträge sind $a = 2.11$, $b = 2138$, wobei H in Millimetern ausgedrückt ist. Wir erhalten somit die beiden Gleichungen

$$P = 2.11 + \frac{2138}{H} \ldots (1)$$

$$M = 21.38 + 0.0211\ H \ldots (2),$$

die natürlich keinerlei physikalische Bedeutung haben, sondern nur als schematische Interpolationsformeln anzusehen sind. Die folgenden, nach ihnen berechneten Werte mögen die Beziehungen zwischen H und P bezw. M in Zahlen noch näher beleuchten:

H (mm)	P (Proz.)	M (mm)	H (mm)	P (Proz.)	M (mm)
400	7.45	29.8	900	4.48	40.3
500	6.39	32.0	1000	4.25	42.5
600	5.67	34.0	1100	4.05	44.6
700	5.16	36.1	1200	3.89	46.7
800	4.78	38.2	1300	3.75	48.8

Da unter den aus Tabelle 15 ersichtlichen 28 Stationen nur wenige mit hohen Jahresmengen des Niederschlags vertreten waren, wurden noch 40 weitere, hauptsächlich aus Süddeutschland und der Schweiz ausgewählt, die wenigstens von 21 Jahrgängen die Tagesmaxima aufweisen konnten, und bei diesen wieder das mittlere absolute Maximum in Prozenten der zugehörigen Jahresmenge berechnet. Die insgesamt 68 Werte von P wurden mit den entsprechenden von H nun wiederum in ein rechtwinkliges Koordinatensystem eingetragen und durch alle Punkte mit freier Hand eine ausgleichende Kurve gezogen, welche die Fig. 18 wiedergibt.

Es wurde auch versucht, eine ähnliche Formel wie oben aufzustellen, doch befriedigte sie nicht, wie übrigens aus der z. T. etwas unregelmäßigen Verteilung der Punkte, namentlich beim Abscissenwerte 700 mm, von vornherein geschlossen werden konnte. Vielleicht trägt auch die Ungleichwertigkeit des Materials, ebenso wie die große räumliche Verschiedenheit der Stationen, die ganz verschiedenen Regengebieten angehören, wesentlich dazu bei, daß die Abhängigkeit des Maximums von der Jahresmenge hier nicht so deutlich zum Ausdruck kommt, wie bei den 28 norddeutschen Stationen mit längeren Beobachtungsreihen. Zudem darf man nicht vergessen, daß bei allen diesen Fragen die Genauigkeit der Messungen eine entscheidende Rolle spielt; wenn nicht täglich der Niederschlag gemessen wird, kann der höchste Tageswert leicht zu hoch ausfallen.

Außer dem mittleren relativen Wert des Tagesmaximums wurde, wie bereits erwähnt, bei den oben genannten 28 Stationen auch der häufigste, der größte und

der kleinste Wert desselben ermittelt. Die beiden letzteren konnten unmittelbar den Zahlenwerten entnommen werden, während der häufigste Wert aus der Einordnung der Einzelwerte in Schwellenwerte von P hervorging. Um nur ein Beispiel für die Rechnung zu geben, sei erwähnt, daß bei Königsberg i. Pr. (51 J.) die 51 Werte von P sich folgendermaßen gruppieren:

2.1—3.0	3.1—4.0	4.1—5.0	5.1—6.0	6.1—7.0	7.1—8.0	8.1—9.0	9.1—10.0	10.1—11.0
4.0	13.7	27.4	23.5	11.8	6.0	7.8	4.0	1.8,

wobei die absoluten Häufigkeitszahlen in Prozenten ausgedrückt sind. Man ersieht hieraus, daß der häufigste Wert von P zwischen 4 und 5 Prozent liegt.

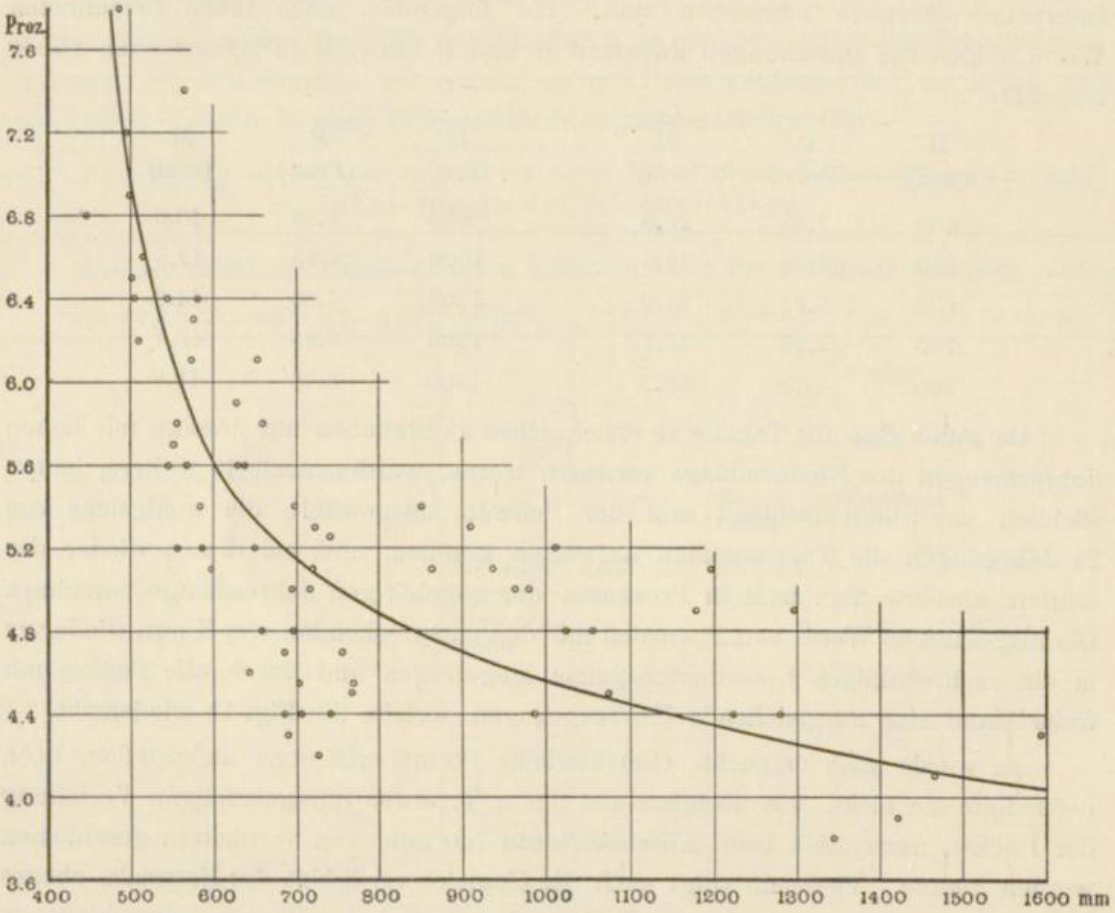

Fig. 18. Beziehung zwischen der mittleren jährlichen Niederschlagsmenge und des in Prozenten derselben ausgedrückten mittleren Tagesmaximums.

In dieser Weise wurde bei allen 28 Stationen verfahren. Um aber den Text nicht zu sehr mit Zahlen zu belasten, gebe ich in Tab. 16 nur einen kleinen Auszug aus diesen Rechnungen, zumal über die Häufigkeit der verschiedenen Tagesmaxima sogleich noch weitere Angaben gemacht werden sollen.

Bei allen Stationen liegt der häufigste Wert des relativen Tagesmaximums (P) unter dem mittleren, und zwar um ein bis anderthalb Prozent der Jahresmenge.

Der kleinste Wert des relativen Tagesmaximums scheint nirgends unter 2 Prozent der Jahresmenge herabzugehen und zeigt bei allen Stationen eine überraschende Gleichförmigkeit (2—3 Prozent). Nur an sehr trockenen Orten scheint das relative Tagesmaximum nicht unter 3 Prozent zu sinken (Posen, Prag, Torgau, Halle a./S.).

Tab. 16. Mittleres, häufigstes, größtes und kleinstes Tagesmaximum des Niederschlags in Prozenten der mittleren Jahresmenge.

	Mittlerer	Häufigster	Größter	Kleinster
	Wert des jährlichen Tagesmaximums in Prozenten			
Königsberg i. Pr. (51 J.)	5.6	4.1—5	10.8	2.3
Warschau (50 J.)	6.4	5.1—6	15.0	2.2
Klaussen (47 J.)	5.6	4.1—5	17.6	2.3
Görlitz (42 J.)	5.8	4.1—5	10.3	2.7
Frankfurt a./O. (42 J.)	6.6	5.1—6	18.2	3.0
Posen (39 J.)	7.0	6.1—7	16.7	3.7
Stettin (42 J.)	6.2	5.1—6	16.6	2.2
Prag (51 J.)	6.9	5.1—6	12.1	3.0
Torgau (43 J.)	5.7	4.1—5	11.8	3.2
Halle a./S. (40 J.)	7.8	6.1—7	18.3	3.1
Berlin (43 J.)	5.4	4.1—5	13.1	2.9
Klausthal (37 J.)	3.9	3.1—4	8.6	2.0
Gütersloh (42 J.)	5.0	3.1—4	12.5	2.5
Emden (36 J.)	4.4	3.1—4	8.1	2.6
Boppard (45 J.)	4.8	3.1—4	8.1	2.5
Köln (43 J.)	5.6	4.1—5	12.2	2.4
Kleve (42 J.)	4.5	3.1—4	8.2	2.6

Dagegen ist der größte Wert des relativen Tagesmaximums größeren Schwankungen unterworfen und wächst im allgemeinen proportional dem mittleren Werte von P selbst. An feuchten Orten, wie Klausthal, Emden und Kleve, geht das Maximum von P unter 9 Prozent herab, während es an trockenen, wie Halle und Frankfurt a./O., 18 Prozent überschreitet.

All' diese Tatsachen lehren also, daß gerade trockene Orte zu exzessiven Niederschlägen neigen, was die nachfolgenden Untersuchungen noch mehrfach bestätigen werden.

Eintrittszeit des jährlichen Tagesmaximums.

Die Eintrittszeit des jährlichen Tagesmaximums des Niederschlags im Jahre ist in den speziellen Tabellen (II, 363—513) dieses Werkes für 237 Orte angegeben. Schon eine flüchtige Durchsicht dieser Datumsangaben zeigt, daß die höchste Tagesmenge zumeist in den Sommermonaten fällt, was ja auch längst bekannt ist. Immerhin lohnte es noch für die langen Beobachtungsreihen in Tab. 17 einen genaueren Nachweis darüber zu geben, weil die Häufigkeit des Eintretens des Tagesmaximums in den einzelnen Monaten deren mittlere Mengen beeinflußt und

uns somit das Zustandekommen der jährlichen Periode der Niederschlagsmenge besser verstehen lehrt.

Tab. 17. Wahrscheinlichkeit (in Proz.) des Eintritts des jährlichen Tagesmaximums der Niederschlagsmenge.

	Jan.	Febr.	März	April	Mai	Juni	Juli	Aug.	Sept.	Okt.	Nov.	Dez.
Königsberg i. Pr. (51 J.)	2.0	—	—	2.0	8.0	**25.4**	11.8	23.4	**25.4**	2.0	—	—
Warschau (50 J.)	—	—	—	2.0	10.0	26.0	**32.0**	18.0	6.0	6.0	—	—
Klaussen (47 J.)	—	2.1	2.1	—	8.5	12.8	**34.0**	25.5	10.7	4.3	—	—
Görlitz (42 J.)	—	—	2.4	4.8	4.8	14.3	28.5	**31.0**	9.4	—	4.8	—
Frankfurt a./O. (42 J.)	—	2.4	—	7.1	7.1	19.0	**33.4**	21.4	2.4	4.8	2.4	—
Stettin (42 J.)	—	—	2.4	4.8	7.1	11.9	**35.7**	21.4	7.1	4.8	4.8	—
Prag (51 J.)	—	2.0	—	5.9	15.7	**29.4**	13.7	17.6	5.9	2.0	7.8	—
Torgau (43 J.)	—	—	2.3	2.3	9.3	23.3	**27.9**	18.6	2.3	7.0	7.0	—
Halle a. S. (40 J.)	—	5.0	—	2.5	7.5	25.0	**27.5**	12.5	5.0	5.0	5.0	5.0
Berlin (43 J.)	—	—	4.7	9.2	16.3	16.3	**23.3**	9.2	4.7	7.0	4.7	4.7
Klausthal (36 J.)	11.1	2.8	8.3	2.8	—	**19.4**	16.7	11.1	5.6	—	13.9	8.3
Gütersloh (42 J.)	4.8	—	—	—	9.5	**28.7**	21.4	21.4	7.1	—	7.1	—
Emden (37 J.)	5.4	—	2.7	—	—	24.3	10.9	**32.4**	10.8	—	10.8	2.7
Luzern (31 J.)	—	—	3.2	—	—	**25.8**	16.1	22.6	19.4	3.2	3.2	6.5
Schopfloch (48 J.)	4.2	2.1	2.1	12.5	12.5	**20.8**	10.4	**20.8**	8.2	—	—	6.2
Stuttgart (47 J.)	—	2.1	2.1	6.4	12.8	**25.5**	12.8	14.9	12.8	2.1	6.4	2.1
Kalw (46 J.)	4.3	4.3	2.2	2.2	17.4	15.2	15.2	**19.6**	4.3	4.3	8.7	2.2
Boppard (45 J.)	—	—	—	4.4	13.3	**20.0**	**20.0**	15.6	11.2	8.9	4.4	2.2
Krefeld (34 J.)	2.9	8.8	—	—	5.9	14.7	**23.6**	20.6	5.9	5.9	2.9	8.8
Kleve (42 J.)	2.4	2.4	2.4	2.4	9.5	7.1	**23.8**	**23.8**	7.1	7.1	4.8	7.1

Mit Ausnahme von Königsberg i. Pr., wo auch noch im September sehr häufig die größten Tagesmengen im Jahre fallen, sind es nur die eigentlichen Sommermonate Juni, Juli und August, an denen dieser Höchstwert am wahrscheinlichsten zu erwarten ist. In vielen Gegenden ist auch der Juni durch einen großen Prozentsatz von Tagesmaxima ausgezeichnet.

Mittlere, häufigste und größte jährliche Tagesmaxima.

Bei der großen praktischen Bedeutung genauer Angaben über den absoluten Betrag des mittleren und absoluten Tagesmaximums des Regens, der natürlich nur aus längeren Beobachtungsreihen mit genügender Sicherheit abgeleitet werden kann, habe ich für eine große Zahl von Stationen noch die Aufzeichnungen nach dem Jahre 1890 und zwar bis 1902 einschließlich verwerten lassen. Die Ergebnisse sind in der folgenden Tabelle 18 zusammengestellt. Sie enthält die prozentische Verteilung der jährlichen Tagesmaxima nach Schwellenwerten von 10 zu 10 mm, das mittlere jährliche und das absolut höchste innerhalb der in der Vorspalte bezeichneten Beobachtungsperiode konstatierte Tagesmaximum, sowie ferner die vier nächsthöchsten Werte desselben.

Vergleichen wir zunächst das mittlere Tagesmaximum mit der prozentischen Verteilung der Einzelwerte nach Stufen, so erkennen wir wieder auf Schritt und

Tab. 18. Häufigkeit der jährlichen Tagesmaxima des Niederschlags nach Schwellenwerten. Mittleres und absolutes Tagesmaximum, sowie nächsthöhere Tagesmaxima.

Station	Beobachtungsjahre		Prozentische Verteilung der Tagesmaxima											Tages-maximum		Nächsthöhere Tagesmaxima			
	Zahl	Periode	10–20 mm	21–30 mm	31–40 mm	41–50 mm	51–60 mm	61–70 mm	71–80 mm	81–90 mm	91–100 mm	101–110 mm	111–120 mm	> 120 mm	Mittl.	Abs.				
Königsberg i. Pr.	63	1818—25, 48—1902	6.3	33.4	**34.9**	12.7	7.9	4.8	—	—	—	—	—	—	35	69	67	62	58	57
Krakau	44	1853—56, 62, 64—1902	2.3	13.6	**36.3**	18.2	15.9	2.3	6.8	2.3	2.3	—	—	—	45	93	82	72	71	71
Lemberg	41	1854-56, 62, 64-71, 73-1901	—	**41.5**	29.3	14.6	7.3	2.4	4.9	—	—	—	—	—	38	80	74	61	58	58
Warschau	61	1841—1901	3.3	27.9	**37.7**	21.3	3.3	3.3	1.6	1.6	—	—	—	—	36	87	73	68	66	54
Klaussen	57	1838-45, 52-92, 94-95, 97-1902	14.0	**50.8**	21.0	5.3	1.8	1.8	1.8	—	3.5	—	—	—	32	100	95	77	62	54
Konitz	50	1853—1902	20.0	**38.0**	20.0	16.0	2.0	4.0	—	—	—	—	—	—	31	64	62	52	50	48
Bromberg	42	1861—1902	16.7	23.8	**47.6**	9.5	2.4	—	—	—	—	—	—	—	31	60	47	46	43	43
Danzig	37	1851-56, 61—79, 81—1902	13.5	**40.6**	24.3	10.8	2.7	2.7	5.4	—	—	—	—	—	34	73	71	69	51	50
Lauenburg i. Pom.	38	1862—63, 66—1901	13.5	**39.4**	26.3	13.2	7.9	—	—	—	—	—	—	—	32	60	52	52	48	47
Köslin	38	1848—58, 76—1902	2.6	**34.2**	**34.2**	15.8	7.9	5.3	—	—	—	—	—	—	36	64	64	59	58	54
Ratibor	52	1848—72, 76—1902	—	26.9	**38.5**	25.0	3.9	1.9	—	1.9	1.9	—	—	—	39	98	81	68	60	57
Leobschütz	37	1833—48, 80—99, 1902	2.7	**24.3**	21.7	**24.3**	10.8	10.8	2.7	2.7	—	—	—	—	43	89	76	70	67	64
Breslau	45	1858—1902	4.4	26.7	22.3	26.7	13.3	4.4	—	—	—	—	2.2	—	40	112	64	61	56	56
Kirche Wang	37	1863—64, 67—78, 80—1902	—	—	**24.4**	10.8	21.6	10.8	5.4	8.1	5.4	—	—	13.5	69	220	154	130	125	125
Zittau	42	1835—40, 64—99	9.5	**28.6**	23.8	21.4	4.8	2.4	7.1	—	—	2.4	—	—	40	105	76	76	74	70
Görlitz	55	1848—1902	1.8	27.3	**34.6**	18.2	9.1	3.6	3.6	1.8	—	—	—	—	40	85	79	71	68	63
Frankfurt a./O.	54	1848—85, 87—1902	16.7	**35.2**	27.8	13.0	5.5	—	—	—	1.8	—	—	—	33	94	60	57	56	50
Posen	55	1848—1902	12.7	29.1	**32.7**	16.4	7.3	—	—	1.8	—	—	—	—	34	83	59	56	54	51
Stettin	55	1848—1902	21.8	**41.8**	18.2	7.3	5.5	1.8	1.8	1.8	—	—	—	—	31	85	72	62	58	58
Pammin	37	1866—1902	—	**35.2**	24.3	21.6	13.5	2.7	2.7	—	—	—	—	—	39	75	70	60	59	59
Prenzlau	42	1856—85, 91—1902	21.4	**59.5**	11.9	2.4	2.4	2.4	—	—	—	—	—	—	26	64	51	45	35	33
Putbus	49	1854—1902	12.2	**40.8**	24.5	10.2	8.2	4.1	—	—	—	—	—	—	33	67	63	57	54	54
Rostock	50	1853—1902	**36.0**	**36.0**	16.0	4.0	4.0	4.0	—	—	—	—	—	—	27	70	64	57	53	45
Schönberg i. Meckl.	37	1853—70, 72—76, 78—91	13.5	**46.0**	29.7	8.1	—	2.7	—	—	—	—	—	—	30	63	48	47	44	40

Tab. 18. Häufigkeit der jährlichen Tagesmaxima des Niederschlags nach Schwellenwerten. Mittleres und absolutes Tagesmaximum, sowie nächsthöhere Tagesmaxima. (Fortsetzung.)

Station	Beobachtungsjahre		Prozentische Verteilung der Tagesmaxima												Tages-maximum		Nächsthöhere Tagesmaxima			
	Zahl	Periode	10–20 mm	21–30 mm	31–40 mm	41–50 mm	51–60 mm	61–70 mm	71–80 mm	81–90 mm	91–100 mm	101–110 mm	111–120 mm	> 120 mm	Mittl.	Abs.				
Segeberg	33	1870—1902	9.1	**57.6**	15.1	12.1	6.1	—	—	—	—	—	—	—	30	57	52	48	46	41
Eutin	46	1857—1902	2.2	**50.0**	34.8	13.0	—	—	—	—	—	—	—	—	31	47	46	45	45	45
Kappeln	32	1870—74, 76—1902	6.2	**62.6**	25.0	6.2	—	—	—	—	—	—	—	—	28	43	42	40	39	39
Flensburg	33	1870—1902	6.1	27.2	**33.3**	9.1	6.1	6.1	3.0	3.0	6.1	—	—	—	42	91	91	88	77	66
Apenrade	33	1870—1902	—	**36.3**	24.3	30.3	6.1	3.0	—	—	—	—	—	—	37	68	56	53	49	49
Gramm	33	1870—1902	3.0	**51.6**	18.2	12.1	12.1	—	—	3.0	—	—	—	—	35	88	59	58	58	56
Westerland a. Sylt	31	1872—1902	6.4	**45.2**	25.8	9.7	9.7	3.2	—	—	—	—	—	—	34	64	57	51	51	48
Deutschbrod	42	1849–50, 53–58, 62, 64–71, 77–1901	14.3	26.2	**28.5**	23.8	2.4	4.8	—	—	—	—	—	—	34	68	65	51	49	49
Časlau	43	1848, 53–56, 62, 64–72, 74–1901	7.0	**37.2**	16.3	25.5	4.7	4.7	2.3	—	—	—	—	2.3	39	138	77	70	66	52
Prag	62	1840—1901	9.7	**54.8**	14.5	12.9	8.1	—	—	—	—	—	—	—	31	59	54	54	53	51
Böhm. Leipa	43	1852—56, 64—1901	16.3	23.3	**32.5**	11.6	11.6	4.7	—	—	—	—	—	—	35	68	62	58	58	53
Rehefeld	36	1864—99	—	22.2	**22.2**	22.2	16.6	5.6	5.6	2.8	—	—	—	2.8	48	149	88	80	73	66
Meißen	37	1855—91	10.8	27.0	**37.9**	13.5	2.7	2.7	2.7	—	—	2.7	—	—	36	108	74	66	51	49
Hubertusburg	36	1864—99	5.6	**30.5**	**30.5**	13.9	5.6	8.3	2.8	2.8	—	—	—	—	39	86	76	70	65	62
Torgau	55	1848—1902	14.5	**47.3**	20.0	3.6	9.1	5.5	—	—	—	—	—	—	32	67	64	63	59	59
Chemnitz	36	1864—99	2.8	**30.6**	27.8	19.4	2.8	8.3	8.3	—	—	—	—	—	40	78	77	73	66	63
Reitzenhain	36	1864—99	2.8	19.4	22.2	**30.5**	5.6	11.1	2.8	2.8	—	2.8	—	—	46	108	89	80	66	65
Elster	36	1864—99	8.3	**38.9**	27.8	13.9	2.8	5.5	2.8	—	—	—	—	—	35	78	69	66	51	48
Leipzig	36	1864—99	5.6	**33.3**	27.8	16.6	8.3	2.8	5.6	—	—	—	—	—	37	75	74	63	56	55
Großbreitenbach	35	1867—92, 94—1902	—	14.3	**31.4**	20.0	11.4	14.3	5.7	—	—	2.9	—	—	46	101	73	71	66	64
Halle a./S.	52	1851—1902	5.8	**34.6**	26.9	13.5	13.5	3.8	—	1.9	—	—	—	—	37	89	68	64	60	60
Bautzen	36	1864—99	2.8	**33.3**	25.0	16.7	11.1	8.3	2.8	—	—	—	—	—	39	72	64	63	61	56
Berlin	55	1848—1902	14.5	**43.7**	21.8	10.9	1.8	5.5	1.8	—	—	—	—	—	32	76	67	67	65	55
Marnitz	38	1865—1902	5.3	**55.2**	10.5	15.8	5.3	7.9	—	—	—	—	—	—	34	68	62	61	55	54
Schwerin i. M.	41	1853–63, 66–67, 69, 76–1902	17.1	**48.8**	17.1	4.9	7.3	—	2.4	—	—	—	2.4	—	32	118	76	58	52	51
Lüneburg	47	1856—1902	8.5	**55.3**	19.1	12.8	4.3	—	—	—	—	—	—	—	30	55	52	50	46	45
Otterndorf	36	1856—91	13.9	**38.9**	30.5	13.9	—	2.8	—	—	—	—	—	—	31	67	49	45	44	44

Tab. 18. Häufigkeit der jährlichen Tagesmaxima des Niederschlags nach Schwellenwerten. Mittleres und absolutes Tagesmaximum, sowie nächsthöhere Tagesmaxima. (Schluß.)

Station	Beobachtungsjahre		Prozentische Verteilung der Tagesmaxima												Tages-maximum		Nächsthöhere Tagesmaxima			
	Zahl	Periode	10–20 mm	21–30 mm	31–40 mm	41–50 mm	51–60 mm	61–70 mm	71–80 mm	81–90 mm	91–100 mm	101–110 mm	111–120 mm	> 120 mm	Mittl.	Abs.				
Fulda	35	1867—72, 74—1902	5.7	**51.4**	22.8	14.3	2.9	2.9	—	—	—	—	—	—	32	62	54	46	44	43
Kassel	36	1866—73, 75—1902	11.1	**41.7**	16.7	19.4	5.5	—	2.8	2.8	—	—	—	—	35	85	74	55	52	50
Heiligenstadt	35	1848—98 mit Unterbrech.	20.0	**31.4**	28.6	14.3	5.7	—	—	—	—	—	—	—	32	60	56	50	46	43
Göttingen	46	1857—1902	8.7	**43.5**	39.1	4.3	2.2	—	—	—	2.2	—	—	—	31	95	58	47	44	40
Klausthal	48	1855—1902	—	4.2	27.1	**39.5**	10.4	10.4	2.1	—	—	4.2	2.1	—	50	116	107	105	80	70
Oldenburg	46	1857—1902	8.7	**47.8**	32.6	2.2	4.3	2.2	—	—	—	2.2	—	—	32	108	62	60	56	43
Elsfleth	43	1858—67, 70—1902	14.0	**44.2**	32.5	7.0	2.3	—	—	—	—	—	—	—	30	51	49	46	42	40
Jever	46	1857—1902	4.3	**43.5**	34.8	13.0	2.2	2.2	—	—	—	—	—	—	32	70	52	48	48	45
Gütersloh	54	1848—85, 87—1902	7.4	**46.3**	27.8	9.2	3.7	1.9	—	3.7	—	—	—	—	34	90	87	66	60	58
Münster i. W.	49	1853—76, 78—1902	4.1	**42.8**	38.8	8.2	4.1	—	2.0	—	—	—	—	—	33	78	55	51	48	44
Löningen	46	1857—1902	4.4	**63.0**	23.9	2.2	6.5	—	—	—	—	—	—	—	30	57	56	53	43	40
Emden	48	1855—1902	8.3	**39.6**	33.3	14.6	4.2	—	—	—	—	—	—	—	32	60	51	50	49	48
Luzern	42	1860—1901	—	2.4	16.7	21.4	**28.5**	11.9	11.9	4.8	2.4	—	—	—	56	92	86	84	80	76
Friedrichshafen	46	1853—71, 73—99	—	2.2	**37.0**	28.3	13.0	4.3	4.3	6.5	—	—	2.2	2.2	50	128	115	88	87	**81**
Hechingen	40	1861, 63—65, 67—1902	—	10.0	**37.5**	30.0	15.0	5.0	2.5	—	—	—	—	—	43	77	67	64	60	57
Schopfloch	57	1842—58, 60—99	—	10.5	**24.5**	21.1	**24.5**	8.8	5.3	1.8	3.5	—	—	—	50	98	91	87	78	77
Hohenheim	42	zwischen 1837 und 1899	2.4	**30.9**	26.2	16.6	4.8	11.9	2.4	2.4	2.4	—	—	—	42	96	81	77	69	64
Stuttgart	55	1825—48, 50—54, 74—99	1.8	21.8	**45.5**	14.6	7.3	3.6	3.6	1.8	—	—	—	—	39	82	80	71	70	63
Kalw	55	1845—99	1.8	36.4	**38.2**	14.5	5.5	1.8	—	1.8	—	—	—	—	36	87	61	60	56	54
Mergentheim	43	zwischen 1849 und 1899	9.3	**37.2**	25.6	11.6	11.6	—	4.7	—	—	—	—	—	35	79	71	58	57	52
Frankfurt a. M.	46	1855—59, 62—1902	17.4	**45.7**	26.1	4.3	—	6.5	—	—	—	—	—	—	30	64	63	61	46	44
Boppard	43	1848—90	11.6	34.9	**37.2**	14.0	2.3	—	—	—	—	—	—	—	32	53	49	48	45	44
Marburg i. H.	37	1866—1902	10.8	**62.2**	18.9	2.7	2.7	2.7	—	—	—	—	—	—	28	61	54	49	38	36
Trier	54	1849—1902	1.9	**42.5**	35.1	14.8	1.9	1.9	1.9	—	—	—	—	—	34	73	64	51	48	46
Köln	55	1848—1902	12.7	**36.4**	21.8	16.4	10.9	—	1.8	—	—	—	—	—	34	77	58	58	55	55
Krefeld	47	1851—66, 68—69, 84—1902	10.6	**44.7**	34.0	6.4	4.3	—	—	—	—	—	—	—	31	58	56	50	48	42
Kleve	55	1848—1902	7.3	30.9	**32.7**	21.8	5.5	1.8	—	—	—	—	—	—	34	62	60	58	55	47

Tritt, wie wenig auch hier der Mittelwert zu bedeuten hat. Er liegt, wie bereits oben bei den Relativwerten erkannt wurde, fast immer über dem häufigsten, den man also am ehesten zu erwarten hat. Ich glaube, daß gerade für die Praxis die Häufigkeitszahlen der verschiedenen Stufen- oder Schwellenwerte die allerwichtigsten sind.

Während sich an vielen Stationen, und zwar mit Vorliebe an den niederschlagsreicheren, die Tagesmaxima auf mehrere Stufen mit wenig verschiedener Häufigkeit verteilen, gibt es andere, bei denen ein einziger Schwellenwert von den Tagesmaxima ganz besonders bevorzugt wird. Diese Fälle sind natürlich in der Praxis am leichtesten zu behandeln. Sie sind es auch, bei denen der häufigste und der mittlere Wert nahezu zusammenfallen. Die extremsten Beispiele dieser Art weisen die Orte Marburg in Hessen, Kappeln in Holstein und Löningen in Oldenburg auf. Bei allen drei fallen 62 bis 63 Prozent der jedes Jahr beobachteten größten Tagesmenge des Niederschlags auf die eine Stufe 21 bis 30 mm. Dagegen bringt es an einigen Stationen, wie Kirche Wang, Rehefeld, Schopfloch u. a., kein Stufen- oder Schwellenwert auf eine größere Häufigkeitszahl als 22 bis 24 Prozent.

Wir lernen damit eine weitere Eigentümlichkeit des jährlichen Tagesmaximums des Regenfalls kennen: an feuchten Orten schwankt sein Wert stärker hin und her als an trockenen, oder, was auf dasselbe hinausläuft, seine mittlere Veränderlichkeit ist an jenen größer als an diesen.

Es wäre aber unrichtig, aus diesem Verhalten folgern zu wollen, daß die absoluten Grenzen, innerhalb deren sich das Tagesmaximum bewegt, in trockenen Gegenden kleiner sein müssen, als in feuchten. Im Gegenteil, wir haben schon oben eingesehen und werden es sogleich noch weiter erfahren, daß gerade in Trockengebieten ungewöhnlich hohe Tagesmengen vorkommen, wie sie in gleichmäßig feuchten noch niemals beobachtet worden sind.

Irgendwelche Gesetzmäßigkeiten in der zeitlichen Aufeinanderfolge der verschieden hohen Tagesmaxima des Niederschlags haben sich nicht auffinden lassen, und in der Tat, wenn man sich in den ausführlichen Tabellen dieses Werkes die einzelnen Werte genauer ansieht, möchte man zweifeln, ob jemals solche aufgedeckt werden können. Mit einer an Launenhaftigkeit grenzenden Unregelmäßigkeit schwanken die Beträge von Jahr zu Jahr auf und nieder, und nur die eine Regel zeigt sich fast gleichmäßig bei allen Stationen (mit langen Reihen), daß das allergrößte Tagesmaximum (maximum maximorum) fast immer bloß eine seltene Ausnahme darstellt.

Es kommt vor, daß ein ganzes Jahrzehnt hindurch die Tagesmaxima selbst hinter ihrem mittleren Betrage zurückbleiben, es kann sich aber auch ereignen, daß innerhalb weniger Jahre ungewöhnlich hohe Werte mehrmals erreicht werden. Deshalb habe ich in der Tab. 18 hinter dem absoluten Maximum noch die vier nächsthöheren Werte hinzugefügt. Die Praxis, deren Bedürfnisse so außerordentlich verschieden sind, muß selbst entscheiden, welche Werte sie jedesmal zu be-

achten hat; hier kann es nur meine Aufgabe sein, möglichst reichhaltiges und zuverlässiges Material an die Hand zu geben.

Tagesmaxima von 100 oder mehr Millimetern.

So unentbehrlich die langen Beobachtungsreihen zur Ableitung der mittleren Tagesmaxima des Regenfalls sind, so reichen sie doch nicht aus, um die Häufigkeit und die Verbreitung der allergrößten Regenmengen kennen zu lernen; denn diese treten entweder als lokale Gewitterregen auf, zu deren Feststellung das Netz der allgemeinen meteorologischen Stationen viel zu weitmaschig ist, oder als Landregen, deren Ausdehnung und größte Menge durch jene Stationen gleichfalls nicht genau ermittelt werden können. Wir haben darum erst seit dem Bestehen dichter Netze von Regenstationen eine genauere Einsicht in das Verhalten der Maximalregen erhalten, und ich will hier einige Ergebnisse bezüglich des Auftretens der allergrößten Tagesmengen mitteilen.

Bereits in den mehrfach genannten Regenkarten für die preußischen Provinzen sind die starken Regenfälle Jahr für Jahr zusammengestellt worden. Da aber das Material nicht vorliegt, um etwas Ähnliches für das gesamte Untersuchungsgebiet auszuführen, glaubte ich mich darauf beschränken zu sollen, nur die Tagesmaxima von mindestens 100 mm, die also schon einen katastrophalen Charakter besitzen, hierbei zu berücksichtigen und von diesen für das ganze Gebiet einen möglichst erschöpfenden Nachweis zu geben.

Außer den in den Tabellen des vorliegenden Werkes vorhandenen Angaben wurden dafür noch alle Beobachtungen von 1891 bis auf die Neuzeit (meist bis 1902, beim preußischen Stationsnetz bis 1903) benutzt, ferner auch mancherlei Einzelpublikationen, sowie meine Untersuchung vom Jahre 1884 »Größte Niederschlagsmengen in Deutschland, mit besonderer Berücksichtigung Norddeutschlands« (Zeitschr. d. preuß. statist. Bureaus)[1]).

Trotzdem muß die Zusammenstellung für einzelne Gebietsteile, wie namentlich Elsaß-Lothringen und Baden, als lückenhaft bezeichnet werden, da für diese eigentlich nur neuere Aufzeichnungen verwertbar waren.

Die Anordnung der Tagesmaxima in Tab. 19 geschieht nach Ländern, wofür praktische Gesichtspunkte sprechen, und innerhalb dieser nach ihrer Größe.

Bei der Datumsangabe des Regenfalls wolle man beachten, daß im preußischen Netz der Tag der Messung angegeben wird, während man in den übrigen Beobachtungssystemen meist auf den Tag vorher zurückdatiert. Der exzessive Regenfall, der auf der preußischen Seite der Sudeten für den 30. Juli 1897 verzeichnet ist, fällt also zusammen mit demjenigen, der auf der österreichischen Seite

[1]) Außer den auf S. 5 bis 14 genannten Quellen kommen für die Beobachtungen nach 1890 noch folgende hinzu: für Bayern das »Jahrbuch des hydrotechnischen Bureaus« in München, seit 1899; für Hessen das »Deutsche Meteorologische Jahrbuch, Großherzogtum Hessen«, seit 1901; für Elsaß-Lothringen die »Ergebnisse der meteorol. Beob. im Reichsland Elsaß-Lothringen«, seit 1890; für Österreich das »Jahrbuch des k. k. hydrographischen Zentral-Bureaus«, seit 1893.

Tab. 19. Tagesmaxima der Niederschlagsmenge von 100 oder mehr Millimetern.

Ostpreußen[1] (bis 1903)			
Kurwien, Kr. Johannisburg	(129 m)	9. August 1890	144
Rominten, Kr. Goldap	(155 »)	10. Juli 1898	144
Allenstein, Kr. Allenstein	(128 »)	20. Mai 1898	105
Prohlen, Kr. Allenstein	(152 »)	25. Juni 1900	105
Kurwien, Kr. Johannisburg	(129 »)	9. Sept. 1876	104
Wartenburg, Kr. Allenstein	(110 »)	20. Mai 1898	102
Louisenberg, Kr. Friedland	(107 »)	25. Juni 1900	102
Lötzen, Kr. Lötzen	(120 »)	12. Juli 1903	101
Klaussen, Kr. Lyck	(130 »)	17. August 1844	100
Westpreußen (bis 1903)			
Wildgarten, Kr. Tuchel	(118 m)	2. August 1896	154
Kurzebrack, Kr. Marienwerder	(13 »)	17. Juni 1903	131
Marienwerder, Kr. Marienwerder	(37 »)	17. Juni 1903	130
Jastrow, Kr. Deutsch Krone	(107 »)	31. Juli 1896	118
Gr. Kruschin, Kr. Strasburg	(105 »)	17. Juni 1903	113
Mewe, Kr. Marienwerder	(20 »)	17. Juni 1903	105
Brandenburg (bis 1903)			
Berlin NW, Scharnhorststr.	(38 m)	14. April 1902	166[2]
Sommerfeld, Kr. Krossen	(70 »)	7. Juli 1899	149
Triebel, Kr. Sorau	(135 »)	22. Juni 1895	143
Görlsdorf, Kr. Angermünde	(40 »)	12. Juni 1889	132
Bobersberg, Kr. Krossen	(60 »)	22. Juni 1895	129
Pommern (und Mecklenburg) (bis 1903)			
Schwerin i. Mecklenburg	(40 m)	12. Mai 1890	118
Kolberg	(5 »)	7. Sept. 1880	102
Posen (bis 1903)			
Koschmin, Kr. Koschmin	(144 m)	30. Juli 1897	108
Schlesien (bis 1903)			
Schneekoppe, Kr. Hirschberg	(1603 m)	30. Juli 1897	239
Prinz Heinrich Baude, Kr. Hirschberg	(1410 »)	30. Juli 1897	224
Kirche Wang, Kr. Hirschberg	(873 »)	30. Juli 1897	220

[1]) Zu Aschenberg im Kreise Niederung fielen am 1./2. Aug. 1883 nach roher Messung mittels eines Blechgefäßes in 23 Stunden 176 mm, wovon die Hälfte in 3 Std. (Zöppritz in der Met. Zeitschr. 1885, S. 141.)

[2]) An anderen Stellen der Stadt wurden gemessen: 156, 138, 118, 111 mm.

(Fortsetzung von Tab. 19.)

Forstbauden, Kr. Hirschberg	(855 m)	30. Juli 1897	191
Schmiedeberg, Kr. Hirschberg	(470 »)	30. Juli 1897	187
Bielendorf, Kr. Habelschwerdt	(695 »)	10. Juli 1903	179
Schneekoppe, Kr. Hirschberg	(1603 »)	18. Juli 1882	178
Flinsberg, Kr. Löwenberg	(470 »)	30. Juli 1897	158
Kirche Wang, Kr. Hirschberg	(873 »)	18. Juli 1882	154
Glatzer Schneeberg, Kr. Habelschwerdt	(1217 »)	20. Juni 1883	153
Ludwigsdorf, Kr. Schönau	(450 »)	30. Juli 1897	145
Wüstewaltersdorf, Kr. Waldenburg	(520 »)	13. Sept. 1899	145
Groß Iser, Kr. Löwenberg	(880 »)	13. Sept. 1899	143
Hausdorf, Kr. Neurode	(520 »)	20. Juni 1883	140
Stadt Landeck, Kr. Habelschwerdt	(434 »)	20. Juni 1883	139
Beerberg, Kr. Lauban	(232 »)	3. Aug. 1888	138
Beerberg, Kr. Lauban	(232 »)	30. Juli 1897	135
Bad Landeck, Kr. Habelschwerdt	(450 »)	10. Juli 1903	135
Schneekoppe, Kr. Hirschberg	(1603 »)	20. Juni 1883	133
Grunau, Kr. Hirschberg	(365 »)	30. Juli 1897	132
Kirche Wang, Kr. Hirschberg	(873 »)	13. Sept. 1899	130
Schneekoppe, Kr. Hirschberg	(1603 »)	20. Juni 1883	129
Schönau, Kr. Schönau	(265 »)	3. Aug. 1888	129
Polnisch Wette, Kr. Neisse	(268 »)	10. Juli 1903	128
Schreiberhau, Kr. Hirschberg	(633 »)	30. Juli 1897	126
Neue Schlesische Baude, Kr. Hirschberg	(1195 »)	30. Juli 1897	125
Kirche Wang, Kr. Hirschberg	(873 »)	20. Juni 1883	125
Kirche Wang, Kr. Hirschberg	(873 »)	28. Juni 1885	125
Prinz Heinrich Baude, Kr. Hirschberg	(1410 »)	13. Sept. 1899	125
Kaschbach, Kr. Reichenbach	(610 »)	30. Juli 1897	124
Flinsberg, Kr. Löwenberg	(470 »)	20. Juni 1883	122
Flinsberg, Kr. Löwenberg	(470 »)	3. Aug. 1888	121
Hain, Kr. Habelschwerdt	(480 »)	8. Juni 1885	121
Seifershau, Kr. Hirschberg	(495 »)	30. Juli 1897	120
Agnetendorf, Kr. Hirschberg	(530 »)	30. Juli 1897	120
Kammerswaldau, Kr. Schönau	(450 »)	20. Juni 1883	120
Kirche Wang, Kr. Hirschberg	(873 »)	26. Mai 1872	120
Wigandsthal, Kr. Lauban	(468 »)	30. Juli 1897	119
Warmbrunn, Kr. Hirschberg	(345 »)	30. Juli 1897	118
Arnsdorf, Kr. Hirschberg	(470 »)	30. Juli 1897	117
Kauffung, Kr. Schönau	(375 »)	30. Juli 1897	117
Ketschdorf, Kr. Schönau	(450 »)	30. Juli 1897	116
Neudorf, Kr. Hirschberg	(450 »)	30. Juli 1897	116
Tworog, Kr. Tost-Gleiwitz	(251 »)	18. Juni 1889	116
Glatz, Kr. Glatz	(286 »)	12. Juni 1895	115
Lauterbach, Kr. Habelschwerdt	(459 »)	12. Juli 1903	114
Bad Landeck, Kr. Habelschwerdt	(450 »)	30. Juli 1897	113

(Fortsetzung von Tab. 19.)

Klonitz, Kr. Jauer	(290 m)	9. Mai 1903	113
Wittgendorf, Kr. Landeshut	(458 »)	30. Juli 1897	112
Eichberg, Kr. Hirschberg	(348 »)	30. Juli 1897	112
Bad Landeck, Kr. Habelschwerdt	(450 »)	20. Juni 1883	112
Breslau, Kr. Breslau	(119 »)	6. Aug. 1858	112
Wüsteröhrsdorf, Kr. Hirschberg	(710 »)	30. Juli 1897	110
Kaschbach, Kr. Reichenbach	(610 »)	13. Sept. 1903	110
Beuthen in Oberschles., Kr. Beuthen	(290 »)	25. Juli 1882	110
Militsch, Kr. Militsch	(120 »)	26. Mai 1891	110
Schneegruben-Baude, Kr. Hirschberg	(1490 »)	21. Juni 1886	109
Alt Kemnitz, Kr. Hirschberg	(360 »)	30. Juli 1897	109
Polnisch Wette, Kr. Neisse	(268 »)	21. Juli 1891	107
Arnsdorf, Kr. Hirschberg	(470 »)	13. Sept. 1899	107
Martinsberg, Kr. Habelschwerdt	(800 »)	30. Juli 1897	107
Prinz Heinrich Baude, Kr. Hirschberg	(1410 »)	10. Juli 1903	106
Tworog, Kr. Tost-Gleiwitz	(251 »)	19. Juli 1899	106
Ludwigsdorf, Kr. Schönau	(450 »)	3. Aug. 1888	105
Greisitz, Kr. Sagan	(94 »)	15. Juli 1891	105
Hultschin, Kr. Ratibor	(237 »)	17. Aug. 1901	105
Alt Berun, Kr. Pless	(240 »)	4. Sept. 1890	104
Friedland, Kr. Waldenburg	(506 »)	20. Juni 1883	104
Zobtenberg, Kr. Schweidnitz	(708 »)	4. Sept. 1890	103
Schneekoppe, Kr. Hirschberg	(1603 »)	13. Sept. 1899	102
Stadt Landeck, Kr. Habelschwerdt	(434 »)	16. Mai 1885	102
Prinz Heinrich Baude, Kr. Hirschberg	(1410 »)	7. Okt. 1901	102
Willmannsdorf, Kr. Jauer	(400 »)	30. Juli 1897	101
Röhrsdorf, Kr. Löwenberg	(344 »)	7. Juli 1899	101
Schönau, Kr. Schönau	(265 »)	30. Juli 1897	100

Sachsen (und Thüringische Staaten [1])

(bis 1903)

Schlanstedt, Kr. Oschersleben	(115 m)	16. Mai 1889	153
Schmücke, Sachsen-Koburg-Gotha	(910 »)	24. Nov. 1890	137
Brocken, Kr. Wernigerode	(1143 »)	31. Juli 1858	127
Oberhof, Sachsen-Koburg-Gotha	(810 »)	24. Nov. 1890	127
Harzgerode, Anhalt	(380 »)	26. Juli 1882	121
Mücheln, Kr. Querfurt	(137 »)	7. Juni 1896	120
Scharfenstein, Kr. Wernigerode	(615 »)	11. Juli 1898	119
Ringelsdorf, Kr. Jerichow II	(55 »)	26. Juli 1882	114
Schmiedefeld, Kr. Schleusingen	(710 »)	24. Nov. 1890	113
Bahrendorf, Kr. Wanzleben	(80 »)	1. Aug. 1894	109

[1]) Auf dem Büchenberg bei Wernigerode (500 m) wurden in einer Holzwanne am 22./23. Juli 1855 in weniger als 24 Stunden ca. 248 mm gemessen. (Hertzer, Naturw. Beiträge z. Kennt. d. Harzgebirges. Wernigerode 1856. 4°. S. 17.)

(Fortsetzung von Tab. 19.)

Horbeck, Mansfelder Gebirgskreis	(360 m)	26. Juli 1882	108
Schmücke, Sachsen-Koburg-Gotha	(910 »)	19. Juni 1888	108
Waltershausen, Sachsen-Koburg-Gotha	(339 »)	14. Aug. 1884	108
Neustadt, Sachsen-Koburg-Gotha	(327 »)	27. Juli 1894	106
Brocken, Kr. Wernigerode	(1141 »)	11. Juli 1898	106
Stapelburg, Kr. Wernigerode	(230 »)	3. Aug. 1896	102
Ballenstedt, Anhalt	(260 »)	26. Juli 1882	102
Gross Breitenbach, Schwarzburg-Sond.	(650 »)	24. Nov. 1890	101
Ellrich, Kr. Grafschaft Hohenstein	(250 »)	5. Juni 1896	100
Schleswig-Holstein			
Kiel, Kr. Kiel	(5 m)	14. Aug. 1859	100
Hannover (und Oldenburg, Braunschweig) (bis 1903)			
Harzburg, Braunschweig	(244 m)	3. Aug. 1896	156
Lautenthal, Kr. Zellerfeld	(295 »)	11. Juli 1898	122
Ahlden, Kr. Fallingbostel	(30 »)	25. Juli 1901	117
Klausthal, Kr. Zellerfeld	(585 »)	29. Juni 1861	116
Esterwegen, Kr. Hümmling	(14 »)	17. Juli 1900	112
Oldenburg, Oldenburg	(5 »)	14. Juli 1899	108
Harzburg, Braunschweig	(244 »)	11. Juli 1898	107
Klausthal, Kr. Zellerfeld	(585 »)	28. Juni 1861	107 [1]
Klausthal, Kr. Zellerfeld	(585 »)	29. Juli 1883	107
Klausthal, Kr. Zellerfeld	(585 »)	11. Juli 1858	105
Molkenhaus, Braunschweig	(515 »)	11. Juli 1898	101
Hasselfelde, Braunschweig	(450 »)	5. Aug. 1885	101
Wildemann, Kr. Zellerfeld	(380 »)	11. Juli 1898	100
Westfalen (bis 1903)			
Nieder Marsberg, Kr. Brilon	(254 m)	27. Juni 1888	112
Feudingen, Kr. Wittgenstein	(410 »)	21. Mai 1898	111
Nieder Marsberg, Kr. Brilon	(254 »)	7. Aug. 1897	106
Hessen-Nassau (bis 1903)			
Schlüchtern, Kr. Schlüchtern	(204 m)	2. Sept. 1884	124
Grävenwiesbach, Kr. Usingen	(296 »)	26. Juli 1894	110
Gemmerich, Kr. St. Goarshausen	(340 »)	26. Aug. 1896	100
Rheinprovinz (und Hohenzollern) (bis 1903)			
Königswinter, Siegkreis	(55 m)	3. Juni 1903	132
Zweifallshammer, Kr. Montjoie	(218 »)	11. Juni 1898	115
Mariawald, Kr. Schleiden	(415 »)	11. Juni 1898	110

[1]) In Klausthal fielen am 28. und 29. Juni 1861, und zwar in 39 Stunden, 223 mm.

(Fortsetzung von Tab. 19.)

Siegburg, Siegkreis	(67 m)	3. Juni 1903	100
Steinhilben, Oberamt Gammertingen	(800 »)	7. Juni 1895	100
Bayern (Rheingebiet) (bis 1902)			
Sibratzhofen im Allgäu	(787 m)	3. Aug. 1901	134
Scheidegg im Allgäu	(735 »)	3. Aug. 1901	130
Lindau	(399 »)	3. Sept. 1881	112
Bayreuth	(359 »)	2. Aug. 1901	111
Gehnhofen im Allgäu	(798 »)	3. Aug. 1901	108
Königreich Sachsen (bis 1900)			
Pirna	(120 m)	10. Juli 1886	156[1])
Rehefeld	(684 »)	30. Juli 1897	149
Kämmerswalde	(620 »)	30. Juli 1897	141
Graupe bei Pillnitz	(155 »)	10. Juli 1886	141
Altenberg	(754 »)	30. Juli 1897	140
Gross Pöhla b. Schwarzenberg i. Erz.	(500 »)	10. Juli 1886	125
Hundshübel bei Eibenstock	(575 »)	22. Juni 1884	124
Markersbach bei Pirna	(377 »)	30. Juli 1897	123
Walddorf bei Löbau	(393 »)	30. Juli 1897	121
Altenberg	(754 »)	17. März 1894	121
Grüllenburg	(377 »)	30. Juli 1897	115
Weissig bei Grossenhain	(150 »)	22. Juni 1884	114
Kottmarhäuser bei Löbau	(432 »)	30. Juli 1897	113
Klipphäuser bei Löbau	(318 »)	30. Juli 1897	112
Glashütte a. d. Müglitz	(330 »)	10. Juli 1886	110
Thalheim bei Chemnitz	(450 »)	10. Juli 1886	108
Reitzenhain	(772 »)	30. Juli 1897	108
Meissen	(104 »)	29. Mai 1889	108
Georgengrün	(725 »)	30. Juli 1897	107
Waltersdorf bei Zittau	(425 »)	6. Juli 1899	106
Grosszschepo bei Wurzen	(120 »)	22. Juni 1884	106
Zittau	(258 »)	30. Juli 1897	105
Colmen bei Colditz	(203 »)	22. Juni 1884	105
Elterlein bei Annaberg i. S.	(610 »)	10. Juli 1886	105
Bischdorf bei Löbau i. S.	(248 »)	Sept. 1882	104
Schmiedeberg bei Dippoldiswalde	(458 »)	10. Juli 1886	104
Lohmen bei Pirna	(210 »)	10. Juli 1886	103
Breitenbrunn b. Schwarzenberg i. Erz.	(580 »)	10. Juli 1886	103
Dresden-Neustadt	(118 »)	10. Juli 1886	102

[1]) Am 17. Juli 1887 fand in der Oberlausitz ein Wolkenbruch statt, bei dem nach ungefährer Messung mittels eines im Freien stehenden Futtertroges und Fasses ca. 160 und 140 mm im Orte Kemnitz in 2 Stunden gefallen sind. Im Nachbardorfe Bernstadt wurde der Regen in ähnlicher Weise auf 120 mm geschätzt.

(Fortsetzung von Tab. 19.)

Kriegwald b. Marienberg i. Erzgeb.	(745 m)	10. Juli 1886	102
Wurzen	(125 »)	22. Juni 1884	102
Oehlisch bei Löbau	(215 »)	30. Juli 1897	102
Gastewitz bei Grimma	(190 »)	22. Juni 1884	101
Pretzschendorf bei Dippoldiswalde	(450 »)	30. Juli 1897	101
Löbau	(245 »)	30. Juli 1897	101
Rosenthal bei Pirna	(425 »)	30. Juli 1897	100

Württemberg (Rheingebiet)
(bis 1900)

Friedrichshafen	(410 m)	18. Sept. 1882	128
Freudenstadt	(718 »)	Sept. 1863	127
Friedrichshafen	(410 »)	11. Juni 1876	115
Kirchheim unter Teck	(315 »)	31. Mai 1868	114
Kirchheim unter Teck	(315 »)	23. Aug. 1867	110
Aichelberg bei Kalw	(776 »)	3. Juni 1887	110
Gräfenhausen	(280 »)	1862	109
Heimerdingen	(410 »)	25. Juni 1896	107
Freudenstadt	(718 »)	31. Okt. 1870	106
Aichelberg bei Kalw	(776 »)	22. Aug. 1880	106
Freudenstadt	(718 »)	23. Nov. 1890	105
Friedrichshafen	(410 »)	25. Mai 1872	103
Schömberg bei Freudenstadt	(745 »)	5. Dez. 1900	100

Baden
(wesentlich nur 1888—1903)

Kniebis	(901 m)	9. März 1896	175
Hofsgrund	(1146 »)	9. März 1896	174
Herrenwies	(758 »)	5. Juni 1902	146
Todtnauberg	(1027 »)	22. April 1890	143
Bonndorf	(850 »)	12. Nov. 1895	135
Todtmoos	(807 »)	12. Nov. 1895	135
Feldberg-Gasthaus	(1267 »)	5. Dez. 1900	133
Höchenschwand	(1004 »)	12. Nov. 1895	131
Feldberg-Gasthaus	(1267 »)	25. Okt. 1892	129
Baden-Baden	(220 »)	25. Juni 1896	128
Feldberg-Gasthaus	(1267 »)	13. Juni 1898	126
Todtmoos	(807 »)	5. Dez. 1900	124
Todtmoos	(807 »)	13. Jan. 1899	122
Rippoldsau	(562 »)	8. März 1896	121
Schweigmatt	(733 »)	25. Sept. 1896	120
Todtnauberg	(1027 »)	19. Okt. 1890	118
Feldberg-Gasthaus	(1267 »)	12. Nov. 1895	114
Breitnau	(1019 »)	4. Dez. 1900	109
Feldberg-Gasthaus	(1267 »)	13. Jan. 1899	101

(Fortsetzung von Tab. 19.)

Nussbach	(728 m)	6. Dez. 1895	100
Schweigmatt	(733 »)	11. Juni 1896	100
Grossherzogtum Hessen			
(bis 1902)			
Giessen	(160 m)	30. Juli 1862	116
Elsass-Lothringen			
(wesentlich nur 1890—1900)			
Sewen	(502 m)	6. Dez. 1895	137
Wildenstein	(570 »)	12. Nov. 1895	136
Lauchensee	(924 »)	5. Dez. 1900	133
Wildenstein	(570 »)	7. März 1896	121
Oberbrück	(460 »)	12. Nov. 1895	111
Alfeld	(620 »)	6. Dez. 1895	110
Lauchensee	(924 »)	13. Jan. 1899	109
Wildenstein	(570 »)	5. Dez. 1900	108
Lauchensee	(924 »)	6. Dez. 1895	106
Sewen	(502 »)	25. Sept. 1896	106
Sewen	(502 »)	2. Febr. 1897	106
Lützelburg	(211 »)	8. Aug. 1899	105
Alfeld	(620 »)	2. Febr. 1897	104
Alfeld	(620 »)	5. Dez. 1900	104
Sewen	(502 »)	5. Dez. 1900	104
Alfeld	(620 »)	7. März 1896	102
Maasmünster	(405 »)	6. Dez. 1895	101
Melkerei	(930 »)	27. Dez. 1882	101
Melkerei	(930 »)	5. Dez. 1900	101
Mittlach	(650 »)	12. Nov. 1895	100
Belchen	(1394 »)	1. Febr. 1897	100
Russland (Memel- und Weichselgebiet)			
(bis 1902)			
Welikij Dwor, Gouv. Wilna	(170 m)	31. Mai 1897	140
Osowetz, Gouv. Grodno	(114 »)	26. Juli 1900	110
Zabkowice, Gouv. Piotrkow	(301 »)	16. Mai 1889	106
Molodetschno, Gouv. Wilna	(176 »)	27. Juli 1871	104
Susel, Gouv. Weichsel	(160 »)	6. Aug. 1895	104
Lowitsch, Gouv. Weichsel	(97 »)	9. Aug. 1898	104
Mokrany, Gouv. Grodno	(150 »)	29. Juli 1897	103
Oesterreich			
(bis 1902)			
a) Weichselgebiet			
Weichsel, Bez. Bielitz	(433 m)	16. Juni 1894	147
Dukla, Bez. Krosno	(351 »)	7. Juli 1895	144
Weichsel, Bez. Bielitz	(433 »)	19. Juni 1884	140
Bochnia, Bez. Bochnia	(213 »)	3. Aug. 1877	134

(Fortsetzung von Tab. 19.)

Brenna, Bez. Bielitz	(416 m)	19. Juni 1902	133
Kamitzer Platte, Bez. Bielitz	(1001 »)	19. Juni 1902	130
Weichsel, Bez. Bielitz	(433 »)	19. Juni 1902	129
Rajcza, Bez. Saybusch	(502 »)	12. Aug. 1896	124
Ustroń, Bez. Bielitz	(356 »)	19. Juni 1902	119
Weichsel-Czerny, Bez. Bielitz	(510 »)	19. Juni 1884	116
Kasina wielka, Bez. Limanowa	(480 »)	3. Aug. 1901	116
Biala, Bez. Biala	(324 »)	19. Juni 1902	111
Krempna, Bez. Jasló	(380 »)	7. Juli 1895	110
Osiek, Bez. Jasló	(265 »)	7. Juli 1895	105
Lemberg, Bez. Lemberg	(298 »)	Juni 1828	103
b) Odergebiet			
Weissbach, Bez. Friedland	(505 m)	29. Juli 1897	182
Ostrawitz, Bez. Mistek	(427 »)	4. Aug. 1880	179
Neundorf, Bez. Reichenberg	(430 »)	29. Juli 1897	179
Lysa hora, Bez. Teschen	(1325 »)	3. Aug. 1901	167
Weissbach, Bez. Friedland	(505 »)	12. Sept. 1899	167
Jablunkau, Bez. Teschen	(381 »)	4. Aug. 1880	160
Kotzobendz, Bez. Teschen	(398 »)	4. Aug. 1880	156
Weissbach, Bez. Friedland	(505 »)	19. Juni 1883	147
Leskowetz, Bez. Teschen	(316 »)	4. Aug. 1880	145
Lysa hora, Bez. Teschen	(1325 »)	19. Juni 1902	145
Friedland, Bez. Friedland	(282 »)	13. Aug. 1901	140
Rauschbach, Bez. Freiwaldau	(560 »)	29. Juli 1897	138
Herrnwalde, Bez. Schluckenau	(510 »)	29. Juli 1897	137
Freistadt, Bez. Freistadt	(233 »)	4. Aug. 1880	132
Krasna (Ober Mohelnic), Bez. Teschen	(635 »)	3. Aug. 1901	132
Krasna (Unter Mohelnic), Bez. Teschen	(429 »)	19. Juni 1902	132
Freiwaldau, Bez. Freiwaldau	(495 »)	15. Mai 1885	127
Morawka, Bez. Teschen	(450 »)	19. Juni 1902	127
Neu Rothwasser, Bez. Freiwaldau	(310 »)	29. Juli 1897	126
Niklasdorf, Bez. Freiwaldau	(334 »)	15. Mai 1885	125
Hanichen, Bez. Reichenberg	(500 »)	14. Juni 1880	119
Weissbach, Bez. Friedland	(505 »)	22. Juni 1886	117
Krasna (Unter Mohelnic), Bez. Teschen	(429 »)	3. Aug. 1901	117
Waldek, Bez. Mähr. Schönberg	(632 »)	29. Juli 1897	114
Morawka (Slawicz), Bez. Teschen	(620 »)	24. Juni 1902	111
Ober Hanichen, Bez. Reichenberg	(550 »)	29. Juli 1897	111
Gabel, Bez. Freudenthal	(762 »)	15. Mai 1885	110
Zuckmantel, Bez. Freiwaldau	(415 »)	29. Juli 1897	109
Freistadt, Bez. Freistadt	(233 »)	25. Juli 1883	108
Krasna (Ober Mohelnic), Bez. Teschen	(635 »)	19. Juni 1902	108
Odrau, Bez. Troppau	(341 »)	17. Aug. 1888	106
Machendorf, Bez. Reichenberg	(353 »)	14. Juni 1880	105

(Fortsetzung von Tab. 19.)

Ruppersdorf, Bez. Braunau	(500 m)	30. Juli 1897	104
Peterswald, Bez. Freistadt	(280 »)	29. Juli 1889	102
Morawka, Bez. Teschen	(450 »)	3. Aug. 1901	102
Istebna, Bez. Teschen	(660 »)	19. Juni 1884	101
Reichenberg, Bez. Reichenberg	(375 »)	3. Aug. 1888	101
Jägerndorf, Bez. Jägerndorf	(330 »)	23. Aug. 1890	100
Ostrawitz, Bez. Mistek	(427 »)	13. Juli 1891	100
Rothwasser, Bez. Freiwaldau	(345 »)	4. Juni 1892	100
c) Elbegebiet			
Neuwiese, Bez. Reichenberg	(780 m)	29. Juli 1897	345
Wilhelmshöhe, Bez. Friedland	(970 »)	29. Juli 1897	300
Riesenhain, Bez. Trautenau	(812 »)	29. Juli 1897	266
Elbfall-Baude, Bez. Hohenelbe	(1284 »)	17. Juli 1882	212
Čistá, Bez. Gitschin	(430 »)	23. Mai 1897	200
Radlitz, Bez. Kolin	(379 »)	8. Juni 1879	192
Friedrichsthal, Bez. Hohenelbe	(735 »)	29. Juli 1897	185
Kbell, Bez. Přestitz	(445 »)	16. Mai 1889	180
Rauschengrund, Bez. Starkenbach	(900 »)	3. Aug. 1888	174
Wilhelmshöhe, Bez. Friedland	(970 »)	3. Aug. 1888	165
Riesenhain, Bez. Trautenau	(812 »)	14. Juni 1890	164
Rauschengrund, Bez. Starkenbach	(900 »)	14. Juni 1890	164
Riesenhain, Bez. Trautenau	(970 »)	19. Juni 1883	156
Klein Aupa, Bez. Trautenau	(970 »)	17. Juli 1882	149
Nieder Klein Aupa, Bez. Trautenau	(970 »)	29. Juli 1897	148
Riesenhain, Bez. Trautenau	(812 »)	17. Juli 1882	146
Seeforsthaus, Bez. Klattau	(800 »)	12. Sept. 1899	145
Friedrichsthal, Bez. Hohenelbe	(735 »)	17. Juli 1882	141
Neuwiese, Bez. Reichenberg	(780 »)	12. Sept. 1899	141
Rudolfsthal, Bez. Hohenelbe	(666 »)	3. Juli 1900	140
Časlau, Bez. Časlau	(263 »)	12. Juli 1870	138
Schwarzau, Bez. Zwettl	(800 »)	12. Sept. 1899	136
Riesenhain, Bez. Trautenau	(970 »)	3. Juli 1900	136
Rudolfsthal, Bez. Hohenelbe	(666 »)	29. Juli 1897	136
Zinnwald, Bez. Teplitz	(823 »)	30. Juli 1897	134
Graupen, Bez. Teplitz	(341 »)	30. Juli 1897	132
Sofienschloss, Bez. Kaplitz	(749 »)	12. Sept. 1899	131
Weitra, Bez. Zwettl	(580 »)	21. Mai 1890	128
St. Johann, Bez. Blatna	(830 »)	29. Juli 1897	128
Branžow, Bez. Selčan	(580 »)	29. Juli 1897	125
Gross Mergthal, Bez. Gabel	(400 »)	29. Juli 1897	124
Kaltenberg (Jägerhaus), Bez. Starkenbach	(927 »)	29. Juli 1897	123
Glashütten bei Rožmital, Bez. Blatna	(578 »)	29. Juli 1897	123
Friedrichsthal, Bez. Hohenelbe	(735 »)	19. Juni 1883	122
Siebengiebel (Forsthaus), Bez. Teplitz	(760 »)	29. Juli 1897	121

(Fortsetzung von Tab. 19.)

Grulich, Bez. Senftenberg	(572 m)	14. Juni 1889	120
Grulich, Bez. Senftenberg	(572 »)	20. Juli 1891	120
Klein Aupa, Bez. Trautenau	(970 »)	19. Juni 1883	120
Sonnberg, Bez. Kaplitz	(543 »)	8. Aug. 1899	119
Želewčitz, Bez. Schlan	(250 »)	29. Juli 1897	118
Pürstling, Bez. Schüttenhofen	(1167 »)	17. Mai 1902	116
Tanneberg, Bez. Böhmisch Leipa	(570 »)	29. Juli 1897	115
Siebengründen, Bez. Hohenelbe	(922 »)	12. Sept. 1899	115
Seeforsthaus, Bez. Klattau	(800 »)	30. Juli 1897	115
Friedrichsthal, Bez. Hohenelbe	(735 »)	22. Juni 1886	115
Čachnow, Bez. Chrudim	(650 »)	27. Juli 1902	114
Spindelmühle, Bez. Hohenelbe	(790 »)	12. Sept. 1899	114
Rožmital, Bez. Blatna	(525 »)	20. Juni 1895	113
Isbitz, Bez. Ledetsch	(580 »)	3. Aug. 1888	112
Krasch, Bez. Kralowitz	(678 »)	23. Juli 1901	111
Ober Erlitz, Bez. Senftenberg	(700 »)	20. Juli 1891	111
Adolfsgrün, Bez. Aussig	(750 »)	30. Juli 1897	111
Graupen, Bez. Teplitz	(341 »)	5. Juni 1896	110
Storn, Bez. Klattau	(950 »)	30. Juli 1897	110
Glashütten b. Birkenberg, Bez. Přibram	(712 »)	29. Juli 1897	110
Kolin, Bez. Kolin	(225 »)	19. Juni 1883	110
Doubrawčitz, Bez. Böhmisch Brod	(350 »)	19. Juni 1883	109
Komorsko, Bez. Hořowitz	(616 »)	29. Juli 1895	108
Mischow, Bez. Pilsen	(620 »)	29. Juli 1897	108
Buchwald, Bez. Prachatitz	(1162 »)	8. Aug. 1899	108
Dobrowitow, Bez. Časlau	(415 »)	17. Juli 1882	108
Kochanek, Bez. Jung Bunzlau	(195 »)	19. Juni 1883	108
Studein, Bez. Datschitz	(620 »)	29. Juli 1897	107
Karlsbad, Bez. Karlsbad	(405 »)	1. Aug. 1896	106
Rostež, Bez. Kuttenberg	(350 »)	19. Juni 1883	106
Swětla bei Reichenberg, Bez. Turnau	(790 »)	29. Juli 1897	105
Ober Mohrau, Bez. Senftenberg	(830 »)	4. Aug. 1880	105
Ruppersdorf, Bez. Braunau	(500 »)	19. Juni 1883	105
Kolin, Bez. Kolin	(225 »)	17. Juli 1882	105
Wölfling, Bez. Joachimsthal	(850 »)	23. Juli 1901	104
Bakov, Bez. Schlan	(219 »)	29. Juli 1897	104
Kaaden, Bez. Kaaden	(293 »)	3. Juni 1901	103
Sebastiansberg, Bez. Komotau	(841 »)	30. Juli 1897	103
Hasendorf, Bez. Senftenberg	(600 »)	12. Aug. 1880	103
Kostelitz a. d. Moldau, Bez. Mühlhausen	(486 »)	7. Juni 1900	102
Johnsdorf, Bez. Braunau	(570 »)	29. Juli 1897	102
Schürerhof, Bez. Schüttenhofen	(870 »)	30. Juli 1897	102
Pardubitz, Bez. Pardubitz	(220 »)	13. Juli 1880	102
Böhmisch Aicha, Bez. Turnau	(328 »)	3. Aug. 1888	102

(Fortsetzung von Tab. 19.)

Pustina, Bez. Hohenmauth	(450 m)	12. Aug. 1880	102
Siebengründen, Bez. Hohenelbe	(922 »)	19. Juni 1883	101
Lan, Bez. Chrudim	(630 »)	28. Aug. 1881	100
Wortowa, Bez. Chrudim	(650 »)	28. Aug. 1881	100
Kluk, Bez. Poděbrad	(184 »)	28. Aug. 1881	100
Sazau, Bez. Kuttenberg	(340 »)	29. Juli 1895	100
d) Rheingebiet (Vorarlberg)			
Sibratsgfäll, Bez. Bregenz	(931 m)	18. Jan. 1899	193
Hoher Freschen, Bez. Feldkirch	(2001 »)	2. Aug. 1901	192
Gütle (Dornbirn), Bez. Feldkirch	(428 »)	2. Aug. 1901	187
Oberfallenberg, Bez. Feldkirch	(743 »)	2. Aug. 1901	165
Ebnit, Bez. Feldkirch	(1015 »)	2. Aug. 1901	150
Schwarzenberg, Bez. Bregenz	(700 »)	2. Aug. 1901	140
Hohenems, Bez. Feldkirch	(433 »)	2. Aug. 1901	137
Damüls, Bez. Bregenz	(1428 »)	17. Jan. 1896	136
Bildstein, Bez. Bregenz	(654 »)	2. Aug. 1901	129
Schwarzenberg, Bez. Bregenz	(700 »)	31. Dez. 1895	122
Bildstein, Bez. Bregenz	(654 »)	11. Sept. 1899	121
Sibratsgfäll, Bez. Bregenz	(931 »)	27. Juli 1897	120
Sibratsgfäll, Bez. Bregenz	(931 »)	2. Aug. 1901	120
Damüls, Bez. Bregenz	(1428 »)	2. Aug. 1901	114
Götzis, Bez. Feldkirch	(426 »)	2. Aug. 1901	109
Thüringen, Bez. Bludenz	(550 »)	11. Sept. 1899	108
Bregenz, Bez. Bregenz	(412 »)	9. Aug. 1870	108
Damüls, Bez. Bregenz	(1428 »)	5. Dez. 1900	107
Egg, Bez. Bregenz	(630 »)	6. Sept. 1897	106
Schröcken, Bez. Bregenz	(1260 »)	2. Aug. 1901[1])	105
St. Christoph, Bez. Bludenz	(1798 »)	27. Nov. 1873	102
Brand, Bez. Bludenz	(950 »)	11. Sept. 1899	100
Schweiz (Rheingebiet)			
(Nur Tagesmengen $\geq$ 150 mm, 1864—1902)			
St. Gotthard	(2093 m)	27. Sept. 1868	280
Gäbris	(1253 »)	31. Juli 1874	260
St. Bernhardin-Pass	(2070 »)	28. Sept. 1868	254[2])
St. Gallen	(703 »)	1. Sept. 1881	250
St. Gallen	(703 »)	11. Juni 1876	230
St. Bernhardin-Pass	(2070 »)	2. Okt. 1888	223
St. Bernhardin-Pass	(2070 »)	30. Juni 1865	208
Rigi Kulm	(1790 »)	13. Aug. 1866	203

[1]) 14 Stationen in der Nordost- und Zentralschweiz hatten an diesem Tage Mengen von 100 mm oder darüber.

[2]) Am 27. Sept. 1868 wurden bereits 213 mm gemessen, so daß also in zwei Tagen 467 mm gefallen sind.

(Schluß von Tab. 19.)

St. Bernhardin-Pass	(2070 m)	7. Okt. 1880	197
Platta Medels	(1379 »)	30. Juni 1865	196
St. Bernhardin-Pass	(2070 »)	29 Aug. 1886	189
Rorschach	(455 »)	11. Juni 1876	188
Vitznau	(440 »)	31. Juli 1874	185
Trogen	(900 »)	31. Juli 1874	183
Grimsel-Hospiz	(1874 »)	15. Jan. 1867	182
St. Bernhardin-Pass	(2070 »)	25. Okt. 1882	180
St. Gallen	(703 »)	31. Juli 1874	178
Julier-Pass	(2243 »)	14. Jan. 1895	177
Einsiedeln	(910 »)	19. Juni 1871	176
Splügen [Dorf]	(1471 »)	19. Juni 1871	174
Zürich	(470 »)	11. Juni 1876	172
Platta Medels	(1379 »)	3. Okt. 1868	170
Gäbris	(1253 »)	11. Juni 1876	170
Platta Medels	(1379 »)	9. Okt. 1873	166
Heiden	(797 »)	1. Sept. 1881	164
Rigi Kulm	(1790 »)	28. Aug. 1867	161
Splügen [Dorf]	(1471 »)	30. Juni 1865	157
Julier-Pass	(2243 »)	23. Okt. 1896	156
Glarus	(482 »)	13. Febr. 1877	155
St. Bernhardin-Pass	(2070 »)	31. Juli 1872	154
Splügen [Dorf]	(1471 »)	8. Mai 1869	154
Bauma	(644 »)	1. Sept. 1881	154
Engelberg	(1021 »)	31. Juli 1874	154
St. Gallen	(703 »)	1. Sept. 1888	152
Splügen [Dorf]	(1471 »)	15. Jan. 1867	151
Elm	(961 »)	25. Dez. 1882	151
Andermatt	(1448 »)	4. Juli 1891	150

für den 29. Juli 1897 angegeben wird. Ich habe es absichtlich vermieden, die fremden Datumsangaben mit denen des norddeutschen Netzes durch Vordatieren übereinstimmend zu machen, weil Versehen dabei nicht ausgeschlossen wären; denn in einzelnen Fällen muß man an der Richtigkeit der fremden Datierungen zweifeln. Es scheint nämlich, daß nicht alle Beobachter zurückdatiert, sondern einzelne den Messungstag, wie bei uns, notiert haben.

Der vorstehenden Zusammenstellung der Tagesmaxima von 100 oder mehr Millimetern lassen sich mancherlei interessante und wichtige Tatsachen entnehmen.

Die gröfsten Tagesmengen und ihre Verbreitung.

Betrachten wir zunächst das Ausmaß der größten Tagesmengen, so sieht man bald ein, daß die Stationen der Ebene von denen in den Gebirgen zu scheiden sind. Die allergrößten Werte entfallen auf letztere und sind folgende:

Sudeten	Nordseite	239 mm
	Südseite	345 »
Erzgebirge		149 »
Thüringerwald		137 »
Harz		156 »
Schwarzwald		175 »
Vogesen		137 »
Alpen	Österreich (Rheingebiet)	193 »
	Schweiz (Rheingebiet)	280 »

Das absolute Maximum von 345 mm, dessen Höhe für unser Gebiet überraschend groß ist, fiel zu Neuwiese im nördlichen Böhmen am 29. Juli 1897, an welchem Tage in der benachbarten Station Wilhelmshöhe 300 mm niedergingen. Der Höchstbetrag für das schweizerische Rheingebiet von 280 mm, die am 27. September 1868 auf dem St. Gotthard fielen, darf wohl nicht als das absolute Maximum für dieses alpine Gebiet angesehen werden, da manche seiner hochgelegenen Orte, Pässe und Berge weniger mit Stationen besetzt sind, als dies seit 15 Jahren in den Sudeten der Fall ist. Die Höchstbeträge aus den übrigen Gebirgen sind durchaus nicht ungewöhnlich hoch, ja werden vielfach von solchen aus der Ebene übertroffen. Dieser gehören die intensivsten Niederschläge an; denn zwischen den im Gebirge und im Flachland auftretenden größten Regenfällen besteht der generische Unterschied, daß jene zumeist als Landregen fallen, die 24 Stunden anhalten, während diese gewöhnlich in Begleitung von Gewittern in kurzer Zeit, oft innerhalb weniger Stunden, herniedergehen. Bei jenen regnet es in einer Stunde durchschnittlich soviel, wie bei diesen in fünf Minuten fallen. Jene sind von größerer räumlicher Ausdehnung, wie man schon aus der Wiederkehr desselben Datums in der Tabelle erkennen kann, und verursachen umfangreiche Überschwemmungen, diese treten zumeist nur lokal auf, richten aber auf diesem beschränkten Gebiete relativ nicht geringeren Schaden an.

Die größten Maxima im Tiefland gehören den kontinentaleren und trockenen Gebieten an, wo 140 bis 150 mm am Tage nichts außergewöhnliches sind, während im feuchten Nordwestdeutschland und in den Küstengebieten der Grenzwert von 120 mm noch nicht erreicht worden ist. Man vergleiche:

Welikij Dwor, Gouv. Wilna	140 mm
Rominten, Ostpreußen	144 »
Kurwien, Ostpreußen	144 »
Wildgarten, Westpreußen	154 »

Berlin, Brandenburg	166 mm
Sommerfeld, Brandenburg	149 »
Triebel, Brandenburg	143 »
Schlanstedt, Sachsen	153 »
Pirna, Kgr. Sachsen	156 »
Kolberg, Pommern	102 »
Schwerin, Mecklenburg	118 »
Kiel, Schleswig-Holstein	100 »
Ahlden, Hannover	117 »
Nieder Marsberg, Westfalen	112 »

Diese höchsten Maxima machen in den trockeneren Gegenden 20—30 Prozent der jeweiligen mittleren Jahresmenge des Regenfalls aus, in den feuchteren aber nur 15—19 Prozent, so daß sich auch an den allergrößten täglichen Niederschlagsmengen der oben gefundene Satz bestätigt, daß die (mittleren) Tagesmaxima mit der Zunahme des jährlichen Regenfalls nicht proportional wachsen.

Der eben berührte Einfluß der Kontinentalität auf die größten täglichen Regenmengen zeigt sich auch aufs schönste in der Karte (Fig. 19) der Verbreitung aller Maximalmengen von 100 oder mehr Millimetern.

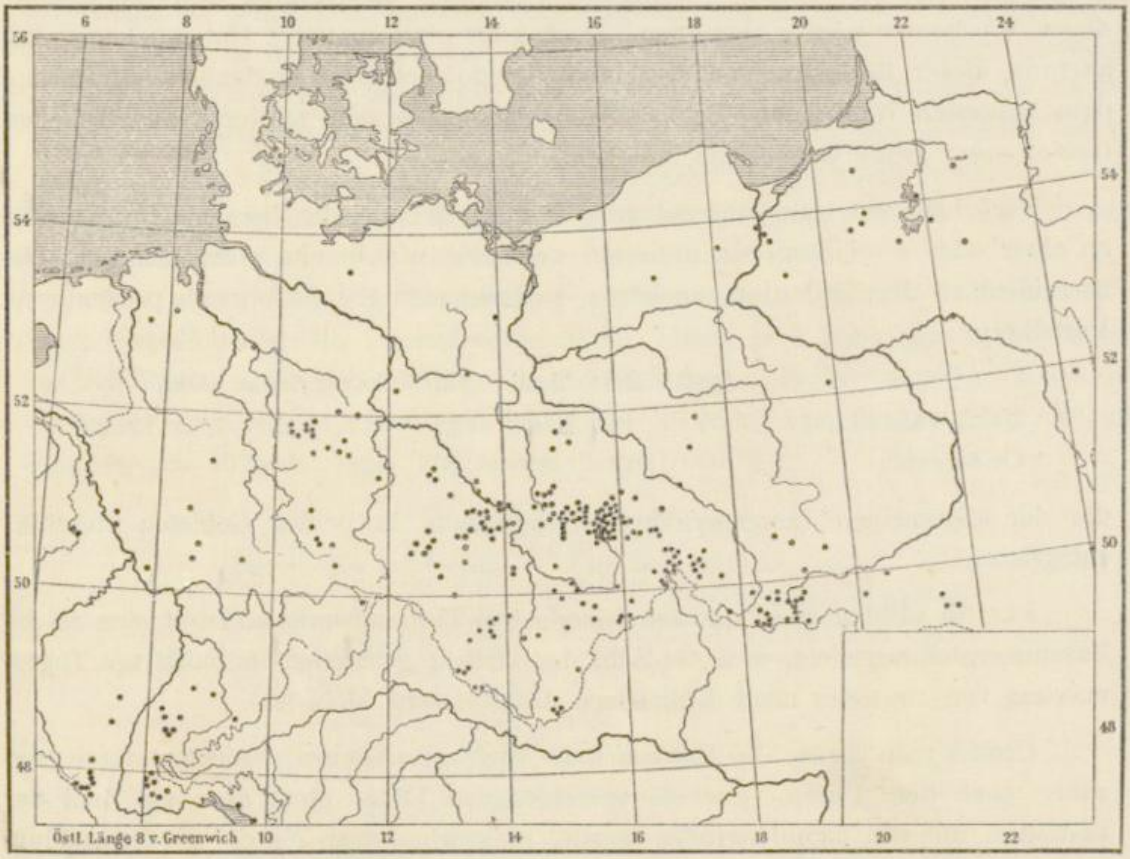

Fig. 19. Verbreitung der Tagesmengen von 100 oder mehr Millimetern.

Schleswig-Holstein, Nordwestdeutschland und die Ostseeküsten sind fast frei von solchen Tagesmengen, die in Ost- und Westpreußen, in Niederschlesien und Brandenburg, vor allem aber im trockenen böhmischen Kessel eine nicht seltene Erscheinung sind. Am häufigsten treten sie auf im Bereich der Sudeten, in den Beskiden und im Erzgebirge, seltener schon im Harz und noch seltener im Thüringerwald. Den regenreichen westlichen Gebirgslandschaften Norddeutschlands fehlen sie fast ganz.

Die Vogesen und der Schwarzwald würden wahrscheinlich durch zahlreichere Punkte in der Karte ausgezeichnet sein, wenn nicht bloß die Beobachtungen aus den letzten 15 Jahren hätten benutzt werden können. Die kartographische Darstellung der das oberste Rheingebiet betreffenden Fälle mußte der Abgrenzung der Karte wegen unterbleiben, zumal auch bei den schweizerischen Stationen nur Tagesmengen $\geqq$ 150 mm berücksichtigt wurden.

Jahreszeitliche Verteilung der gröfsten Tagesmengen.

Neben der räumlichen Verteilung der größten Tagesmengen des Niederschlags erheischt auch ihr zeitliches Auftreten unser Interesse.

Schon eine flüchtige Durchsicht der Tabelle 19 zeigt, daß weitaus die Mehrzahl aller Fälle im Sommer vorkommt. Juni, Juli und August sind die Monate, denen wir immer wieder begegnen. Doch lehrt eine genauere Untersuchung, daß auch in dieser Beziehung neben feineren regionalen Verschiedenheiten zwischen dem äußersten Westen und dem übrigen, namentlich dem mittleren und östlichen Gebiet sogar große Gegensätze bestehen.

Berücksichtigt man zunächst nur die vereinzelten oder lokalen Maxima, die an einer oder zwei Stationen auftreten und die, wie bereits oben bemerkt, fast ausschließlich der Niederung angehören, so findet man für sie folgende prozentische Verteilung:

	April	Mai	Juni	Juli	Aug.	Sept.	Okt.	
Norddeutschland . .	2	13	22	32	17	13	1	Proz.
Oesterreich	—	11	39	20	28	2	—	» ,

die der allgemeinen Jahresperiode des Regenfalls in beiden Gebieten ungefähr entspricht.

Für die süddeutschen und schweizerischen Tieflandstationen lohnt eine solche Zusammenstellung nicht, weil die Zahl der niedrig gelegenen Stationen mit Tagesmaxima von 100 oder mehr Millimetern daselbst sehr klein ist.

Ordnet man ferner die Maxima nach hydrographischen Gesichtspunkten und zählt (nach dem Datum) nur die verschiedenen Fälle, nicht aber die Zahl der Stationen, die von ihnen betroffen wurde, so gewinnt man für die größeren Flußgebiete folgende jahreszeitliche Verteilung, ausgedrückt in Prozenten:

	Winter	Frühling	Sommer	Herbst
Weichsel	—	4	87	9
Oder	—	10	80	10
Elbe	—	18	74	8
Rhein	27	6	33	34

Gröfste tägliche Regenmengen und Regenfluten.

Die durch gewaltige Regengüsse verursachten Hochwasser, die man Regenfluten nennt, müssen hiernach bei den östlichen Strömen Weichsel, Oder und Elbe vorzugsweise im Sommer bezw. in der warmen Jahreshälfte eintreten, während beim Rhein das Winterhalbjahr mehr als das Sommerhalbjahr beteiligt ist. Ersteres würde beim Rhein noch weit mehr hervortreten, wenn man die Maxima lokalen Charakters ganz ausscheiden würde. Dies gilt vor allem für den Oberrhein, soweit er durch die Stationen der Schweiz, Österreichs und Bayerns (Vorarlberg, Allgäu), sowie Elsaß-Lothringens vertreten ist.

Auf die Ursachen dieses verschiedenen Verhaltens will ich hier nicht eingehen, da eine umfassende Untersuchung über die meteorologischen Bedingungen der Sommerhochwasser im Weichsel-Oder-Elbegebiet im Gange ist. Nur bezüglich der großen Regenfälle der kalten Jahreshälfte im Rheingebiet möchte ich darauf hinweisen, was ich bereits auf S. 88 über die sekundären Maxima des Regenfalls im März, Oktober und Dezember ausgeführt habe. Wie diese Eigentümlichkeiten in der Jahreskurve der Regenmenge bei den westlichen Stationen durch die winterlichen Landregen hervorgerufen werden, so tragen die in den Sudeten häufigen sommerlichen Landregen, die sich nach Osten bisweilen bis zu den Karpathen oder nach Westen bis zum Erzgebirge erstrecken, wesentlich dazu bei, daß die Jahreskurve des Regenfalls in diesen Gebieten den Charakter so ausgesprochener Sommerregen aufweist.

Die große räumliche Erstreckung einzelner dieser starken Landregen, die auch deshalb zu großen Überschwemmungen führen, weil ihnen gewöhnlich schon mäßige Regen während mehrerer Tage vorausgehen, ergibt sich aus folgender Übersicht, die angibt, wie viele Stationen an dem betreffenden Tage Regenmengen von 100 oder mehr Millimetern hatten:

Odergebiet

Datum des Regenfalls			Zahl der Stationen mit $\geq$ 100 mm Regen	
			Oesterreich	Preußen
3./4.	August	1880	5	—
19./20.	Juni	1883	1	9
2./3.	August	1888	1	4
29./30.	Juli	1897	9	29
12./13.	September	1899	1	5
3./4.	August	1901	4	—
19./20.	Juni	1902	4	—

Elbegebiet

Datum des Regenfalls		Zahl der Stationen mit ≥ 100 mm Regen		
		Oesterreich	Königr. Sachsen	Preußen
17./18. Juli	1882	6	—	—
19./20. Juni	1883	9	—	—
21./22. Juni	1884	—	6	—
9./10. Juli	1886	—	11	—
2./3. August	1888	4	—	—
23./24. November	1890	—	—	4
29./30. Juli	1897	36	15	—
12./13. September	1899	6	—	1

Der einzige Fall in unserer Tabelle eines großen winterlichen Landregens im Elbegebiet betrifft die Saale und muß als der östliche Ausläufer einer eigentlich dem Westen (Weser- und Rheingebiet) angehörigen Erscheinung betrachtet werden, über die ich im Zentralblatt der Bauverwaltung 1891 und in der Meteorologischen Zeitschrift 1891, S. 150 einige Mitteilungen gemacht habe.

Als der gewaltigste Landregen aber zeigt sich uns derjenige vom 29./30. Juli 1897, welcher an 38 Stationen des Odergebietes und an 51 des Elbegebietes mehr als 100 mm Regen in 24 Stunden lieferte und dem auch die absoluten Maxima (342 und 300 mm) im ganzen Untersuchungsgebiet angehören.

Soweit man die Hochwasser nach den im betreffenden Einzugsgebiet gefallenen Niederschlagsmengen beurteilen darf — bekanntlich sind noch ganz andere Bedingungen hierauf von Einfluss —, kann man also sagen, daß die größten Regenfluten des Rheins in der kalten Jahreshälfte eintreten, während sie bei allen anderen Flüssen Norddeutschlands (Memel, Pregel, Weichsel, Oder, Elbe, Weser) auf den Sommer fallen. Ich betone hierbei ausdrücklich das Wort: »größte« Regenfluten; denn naturgemäß können auch bei verbreiteten starken Landregen, deren Tagesmengen aber überall unter 100 mm bleiben und die darum in der Tabelle 19 garnicht erscheinen, Regenfluten eintreten, über deren Zeitpunkt, Ausdehnung und Höhe allein die Wasserstandsbeobachtungen Aufschluß geben.

Die schon oben hervorgehobene Seltenheit großer Tagesmengen des Niederschlags in Nordwestdeutschland und damit auch im ganzen Weser-, Ems- und unteren Rheingebiet zeigt sich noch deutlicher, wenn die untere Grenze der Tagesmengen höher gerückt und auf mindestens 150 mm bemessen wird. Ein solcher Regenfall ist nämlich dortselbst bisher nur einmal beobachtet worden (Harzburg 156 mm), während er im Oder- und Elbe-, vor allem aber im oberen Rheingebiet ziemlich häufig vorkommt:

Flußgebiet	Zahl der Tagesmengen ≥ 150 mm	Größte Tagesmenge in mm
Memel	—	140
Pregel	—	144
Weichsel	1	154

Flußgebiet		Zahl der Tagesmengen $\geqq 150$ mm	Größte Tagesmenge in mm
Oder		17	239
Elbe		16	345
Weser		1	156
Ems		—	112
Rhein	oberer	41	280
	mittlerer	2	175
	unterer	—	132

Wenn also auch das Elbegebiet im Betrage der größten täglichen Regenmenge das Rheingebiet überflügelt, so steht dieses doch hinsichtlich der Häufigkeit größter Tagesmengen unübertroffen da.

Starke Regen von kurzer Dauer (Platzregen, Wolkenbrüche).

Die Kenntnis der größten Tagesmengen des Regenfalls, die wir soeben ausführlich besprochen haben, reicht indessen für viele Zwecke des praktischen Lebens nicht aus. So ist namentlich für alle Fragen der Be- und Entwässerung, der Kanalisation, der Drainage u. s. w. eine genauere Einsicht in das Verhalten der starken Niederschläge von kurzer Dauer eine unentbehrliche Grundlage aller diesbezüglichen Entwürfe, und manches kostspielige Unternehmen dieser Art muß als teilweise verfehlt bezeichnet werden, weil ihre Urheber nur ungenügende Unterlagen für die Bemessung der abzuführenden Regenwasser besaßen.

Zur Entschuldigung älterer derartiger Versehen darf allerdings gesagt werden, daß es früher, ja selbst vor etwa zehn Jahren noch, an den dazu erforderlichen Angaben zumeist mangelte. Der Gebrauch von selbstregistrierenden Regenmessern, die solche Daten liefern können, war ein sehr beschränkter, und die meteorologischen Beobachter notierten nur höchst selten Dauer und Menge eines ungewöhnlich starken Regenfalls so genau, daß man die Intensität des Platzregens darnach berechnen konnte.

Ich habe es mir daher seit etwa zwanzig Jahren, seitdem ich mich eingehender mit dem Studium der Niederschläge zu beschäftigen hatte, besonders angelegen sein lassen, diesem Mangel nach Kräften abzuhelfen.

Abgesehen von der Konstruktion eines einfachen und wegen seines niedrigen Preises verbreitungsfähigen selbstschreibenden Regenmessers (Hellmann-Fuess), schien es mir vor allem notwendig, die große Zahl der Regenbeobachter zur Mitarbeit hierbei zu gewinnen. Denn ein Pluviograph kann doch niemals eine so große Verbreitung finden, daß jede Station mit einem solchen ausgerüstet ist. Andrerseits aber haben gerade die Platzregen eine so geringe räumliche Ausdehnung, daß die Mehrzahl von ihnen in einem weitmaschigen Netz von Pluviographenstationen unbemerkt vorüber gehen würde. Aus diesem Grunde habe ich in der Instruktion für die Beobachtung und Aufzeichnung der Niederschläge im preußischen Netz die Beobachter von vornherein darum ersucht, bei starken

Regenfällen (Gewitterregen, Platzregen, Sturzregen, Gußregen, Regengüssen, Wolkenbrüchen und wie sie sonst genannt werden mögen) die Messung der Regenmenge sofort nach dem Aufhören des Regenfalls vorzunehmen und das Messungsresultat nebst der Dauer des Platzregens im Regentagebuch (und auf der dem Meteorologischen Institut einzusendenden Regenkarte) besonders zu notieren.

Eine sehr große Zahl von Beobachtern, die bekanntlich alle freiwillig ihres Amtes walten und an der Sache vielfach ein weitgehendes Interesse nehmen, ist dieser Aufforderung nachgekommen, und so hat sich in den letzten 12 Jahren ein ziemlich umfangreiches Material von mehreren Tausend Einzelmessungen angesammelt, das ich alljährlich in den »Ergebnissen der Niederschlagsbeobachtungen« veröffentlicht und auch für den Text der bereits mehrfach genannten Regenkarten der preußischen Provinzen verwertet habe. Ich will hier einige allgemeine Zusammenfassungen aus diesen Aufzeichnungen geben, die sich naturgemäß nur auf Norddeutschland (ausschließlich des Königreichs Sachsen) beziehen, und dabei auch die ganz vereinzelten Notierungen starker Regenfälle aus früherer Zeit, die sich bei der Aufarbeitung der Journale ausziehen ließen, in den Tabellen berücksichtigen.

Zuvor aber dürften noch einige Bemerkungen über den Grad der Genauigkeit dieser Einzelmessungen am Platze sein. Man darf sich nämlich nicht verhehlen, daß die Mehrzahl der Zeitangaben bei diesen Aufzeichnungen nur eine annähernd richtige sein kann. Die vielen abgerundeten Zahlen, wie 5, 10, 15, 30, 45, 60 Minuten u. s. w. weisen schon zur Genüge darauf hin, daß der Beobachter nicht in der Lage war, die Dauer des Regenfalls bis auf die Minute genau, wie ja eigentlich wünschenswert wäre, zu bestimmen. Das Ende eines Regengusses läßt sich meist leicht feststellen, weniger sicher der Anfang, weil man nicht immer gleich auf den Regen achtet und erst beim Innewerden eines starken Regenfalls zurückzurechnen sucht, vor wieviel Minuten er ungefähr begonnen hat. Es kommt auch häufig vor, daß ein Regenfall schwach einsetzt und nach kurzer Zeit so stark wird, daß er Beachtung verdient. Dann ist gleichfalls der Anfang schwer bestimmbar, bisweilen auch die ihm zukommende Menge selbst nicht genau angebbar. Ferner sind auf diesem direkten Wege der Einzelmessung alle die Platzregen nicht bestimmbar, die inmitten eines längeren Regens von mittlerer Stärke auftreten. Dafür, sowie für die Erkenntnis der verschiedenen Intensitätsphasen oder, sagen wir, der inneren Struktur der Platzregen, reichen allein gute selbstschreibende Apparate aus, bei denen die Skala der Registrierstreifen so bemessen ist, daß Zeitminuten und Zehntel Millimeter deutlich unterschieden werden können.

Trotz dieser und mancher anderer kleiner Mängel, die den direkten Aufzeichnungen über starke Regenfälle in kurzer Zeit anhaften, liefern sie doch, zumal sich einige Fehler bis zu einem gewissen Grade gegenseitig kompensieren, durch ihre Fülle ein so brauchbares Material, daß ihre Resultate Vertrauen verdienen. Die Richtigkeit ihrer Ergebnisse wird auch dadurch bestätigt, daß die

den Registrierungen der Pluviographen entnommenen Angaben in allen wesentlichen Punkten mit jenen übereinstimmen.

Definition der Platzregen.

Gehen wir nun zur Sache selbst über, so drängt sich zunächst die Frage auf: was ist ein Platzregen? Eine international vereinbarte Definition dieses Begriffes, ebenso wie des Wolkenbruches, gibt es nicht, und es dürfte auch schwer halten, eine solche zu finden, die auf allgemeine Annahme rechnen könnte.

C. Goodman, der die starken Regenfälle von Pawlowsk bei St. Petersburg nach den Aufzeichnungen eines Pluviographen untersucht hat (Wild's Repert. f. Meteorologie XV Nr. 6, 1892), nennt Platzregen »solche Niederschläge, welche bei gleicher Stärke in einer Stunde 10 Millimeter ergeben würden, also in 10 Minuten ein Quantum von mindestens anderthalb Millimeter Höhe liefern.« Bei einem so niedrig gewählten Schwellenwert der Regenintensität erhält der Verfasser aus 14jährigen Beobachtungen 214 »Platzregen« zu Pawlowsk, das, wie ich aus eigener Erfahrung hinzufügen kann, durchaus nicht zu heftigen Regengüssen neigt.

A. Riggenbach bezeichnet »als Platzregen einen Niederschlag von wenigstens 5 Minuten Dauer und einer Intensität von mindestens 20 mm pro Stunde« (Ergebnisse siebenjähriger Niederschlags-Registrierungen in Basel. Karlsruhe 1898. 4°). Solcher »Platzregen« gab es zu Basel 53 in 9 Jahren. Die untere Begrenzung der Dauer des Regenfalls scheint mir überflüssig; denn, wenn in 3 oder 4 Minuten relativ große Mengen fallen, so kann man natürlich auch von einem Platzregen sprechen.

E. Less endlich, der in der Meteorologischen Zeitschrift 1900, S. 49 den täglichen Gang der Sommerregen in Berlin bei verschiedenen Wetterlagen untersucht hat, bezeichnet als »Tage mit Platzregen« die Tage, an denen in einer oder mehreren Stunden mehr als 5 mm Niederschläge fielen.

Wollte man eine dieser drei Definitionen des Platzregens, die, wohl gemerkt, den Untersuchungen der Verhältnisse an einzelnen Orten zu Grund gelegt wurden, auf das reiche Beobachtungsmaterial eines ganzen Landes, also in unserem Falle auf Norddeutschland, in Anwendung bringen, so würde man so viele Fälle erhalten, daß sie mehrere Druckbogen anfüllen möchten. Es wären dies wohl starke Regenfälle, aber nicht so starke, daß sie besondere Beachtung verdienen; und darum sollte man sie auch nicht mit dem Namen eines Platzregens auszeichnen.

Schon 1892, als die ersten Jahrgänge der von den Regenbeobachtern gelieferten Aufzeichnungen über starke und kurze Regenfälle durchgearbeitet waren, kam ich zu der Einsicht, daß die Intensität des Regenfalls mit der Dauer ziemlich regelmäßig abnimmt, daß also schon aus diesem Grunde eine einzige kurze Definition des Platzregens nicht möglich sei. Ich schied daher die starken Regenfälle nach ihrer Dauer in acht verschiedene Gruppen, nämlich in solche von 1—5, 6—15, 16—30, 31—45, 46—60 Minuten, 1—2, 2—3, mehr als 3 Stunden Dauer, und berechnete in jeder Gruppe die Regenintensität pro Minute, in den drei letzten auch

pro Stunde. Ich hob auch hervor, daß das namentlich bei Ingenieuren beliebte Verfahren, starke Niederschläge von weniger als einer Stunde Dauer auf die Stunde als Zeiteinheit zu reduzieren, aus diesem Grunde (der ungefähren umgekehrten Proportionalität von Intensität und Dauer des Regens) ungerechtfertigt und irreführend sei; denn man erhält dadurch ungewöhnlich hohe Intensitäten, die in Wirklichkeit nie vorkommen. So würde z. B. ein Regenfall von 30 mm in 10 Minuten, die gar nicht so selten sind, auf die Stunde als Zeiteinheit berechnet, eine Menge von 180 mm liefern. Ein solcher Regenfall ist aber in unserem Gebiete noch nie beobachtet worden und wird vermutlich auch niemals vorkommen. Das Extrapolieren ist also ein ganz verwerfliches Verfahren.

Nachdem ich diese beiden Grundsätze über die starken Regenfälle in kurzer Zeit Jahr für Jahr in Publikationen wiederholt hervorgehoben habe, ist es mir in der Tat gelungen, in den Kreisen vieler Ingenieure und Techniker ihnen Nachachtung verschafft zu haben, wenn ich auch leider konstatieren muß, daß oft genug noch die alte falsche Rechnungsweise der Extrapolation befolgt wird.

Wenn wir also den Platzregen definieren wollen, so müssen wir gleichzeitig die Dauer und die Intensität (ausgedrückt in Millimetern pro Minute) berücksichtigen und in jeder der oben genannten Gruppen eine untere Grenze für die Regenintensität festsetzen. Im Jahre 1892, als ich in den »Ergebnissen der Niederschlags-Beobachtungen« für 1891 zuerst eine derartige größere Zusammenstellung von starken Regenfällen von kurzer Dauer publizierte, nahm ich, ohne indessen damit eine Definition der Platzregen geben zu wollen, welcher Bezeichnung ich mich daselbst überhaupt nicht bediente, folgende untere Grenze der Regenintensität für die Aufnahme in die Tabellen an:

1— 5 Minuten	0.50 mm	46 Minuten—1 Stunde	0.20 mm
6—15 »	0.30 »	1 St. 1 Min.—2 Stunden	0.10 »
16—30 »	0.20 »	2 St. 1 Min.—3 »	0.10 »
31—45 »	0.20 »	mehr als 3 Stunden	0.09 »

Als sich aber im Laufe der Jahre zeigte, daß die Zahl der so bestimmten starken Regenfälle sehr groß war und derartige Fälle an einem und demselben Ort sehr häufig in einem Jahre verzeichnet wurden, schob ich die Intensitätsgrenzen hinauf und begrenzte sie systematischer, um wirklich bloß die Regenfälle von bemerkenswerter Stärke, die für die meisten Fragen der Praxis von Bedeutung sein können, zu erhalten. Ich habe deshalb bei den Zusammenstellungen dieser Art für die Regenkarten der Provinzen nur diejenigen Platzregen berücksichtigt, bei denen die Intensität pro Stunde größer war als:

1— 5 Minuten	1.00 mm	46 Minuten—1 Stunde	0.40 mm
6—15 »	0.80 »	1 St. 1 Min.—2 Stunden	0.30 »
16—30 »	0.60 »	2 St. 1 Min.—3 »	0.20 »
31—45 »	0.50 »	mehr als 3 Stunden	0.10 »

Wegen der Einzelfälle selbst muß ich auf die »Regenkarten« verweisen. Hier kann ich nur eine zusammenfassende Übersicht, sowie weiter unten die bemerkens-

wertesten Fälle geben, wobei ich noch alle nach der Veröffentlichung der Regenkarten gemeldeten Beobachtungen bis zum Jahre 1902 einschl. berücksichtigt habe. Die Ergebnisse beziehen sich also wesentlich auf die 12 Jahre von 1891 bis 1902; denn die wenigen Fälle aus früheren Jahren stehen der Zahl nach ganz zurück.

Beziehungen zwischen der Intensität und der Dauer der Platzregen.

Bildet man für die zuletzt definierten starken Regenfälle in jeder der acht nach ihrer Dauer geschiedenen Gruppen den allgemeinen Durchschnitt, so erhält man die in der Tabelle 20 niedergelegten Werte für die einzelnen Provinzen und das ganze Land.

Tab. 20. Mittlere Intensität (in Millimetern pro Minute) und Häufigkeit starker Regenfälle von kurzer Dauer.

Provinz		Dauer des Regens							
		1–5^m	6–15^m	16–30^m	31–45^m	46–60^m	1–2^h	2–3^h	>3^h
Ostpreußen	Intensität	2.41	1.34	1.04	0.74	0.63	0.45	0.36	0.22
	Anzahl	7	34	26	11	15	19	11	7
Westpreußen	Intensität	1.50	1.15	0.91	0.72	0.52	0.47	0.35	0.26
	Anzahl	1	20	26	10	7	15	6	5
Brandenburg	Intensität	1.46	1.20	0.86	0.79	0.55	0.46	0.43	0.23
	Anzahl	5	24	29	13	16	26	8	10
Pommern (und Mecklenburg)	Intensität	1.27	1.16	0.85	0.73	0.60	0.45	0.36	0.24
	Anzahl	4	30	16	9	5	21	5	13
Posen	Intensität	2.66	1.30	0.84	0.71	0.49	0.42	0.37	0.16
	Anzahl	2	4	5	6	5	9	3	5
Schlesien	Intensität	1.96	1.26	0.97	0.87	0.68	0.57	0.44	0.22
	Anzahl	9	16	25	15	12	15	8	8
Sachsen (und Thüringen)	Intensität	2.08	1.34	0.93	0.70	0.67	0.43	0.35	0.25
	Anzahl	7	34	30	14	17	37	9	14
Schleswig-Holstein	Intensität	2.07	1.13	0.85	0.86	0.60	0.49	0.26	0.16
	Anzahl	4	14	11	10	7	10	5	8
Hannover (und Braunschweig)	Intensität	2.13	1.14	0.95	0.70	0.62	0.45	0.30	0.17
	Anzahl	15	40	46	14	27	35	14	28
Westfalen	Intensität	1.91	1.16	0.97	0.77	0.61	0.42	0.29	0.14
	Anzahl	6	35	40	19	20	26	11	12
Hessen-Nassau	Intensität	1.24	1.26	0.88	0.71	0.58	0.45	0.31	0.17
	Anzahl	7	40	37	19	24	43	13	18
Rheinland	Intensität	1.47	1.30	0.90	0.83	0.59	0.45	0.29	0.18
	Anzahl	22	63	51	25	29	59	28	20
Norddeutschland	Intensität	1.81	1.23	0.93	0.76	0.60	0.45	0.33	0.20
	Dauer	4.4^m	11.8^m	25.6^m	41.5^m	58.0^m	1^h 30^m	2^h 37^m	4^h 31^m
	Anzahl	91	357	346	167	185	319	123	151

Wie zu erwarten stand, zeigen die Zahlen der mittleren Intensität der nach ihrer Dauer geordneten starken Regenfälle einen noch regelmäßigeren Verlauf als die absolut größten Intensitäten, die ich für die Jahre 1891—1902 in den »Ergebnissen der Niederschlagsbeobachtungen« alljährlich zusammengestellt habe: in

den einzelnen Provinzen wie im ganzen Lande nimmt die mittlere Intensität der Platzregen mit ihrer Dauer ab. Um den Zusammenhang zwischen beiden Größen des näheren zu ermitteln, wurden die Zahlen der Tab. 20 in ein rechtwinkliges Koordinatensystem eingetragen, dessen Abscissenachse die Zeitdauer (t) und dessen Ordinatenachse die mittlere Intensität (i) der Regenfälle bildet. Die durch die jeweils gegebenen acht Punkte frei gezogenen Kurven haben für die Provinzen dieselbe Gestalt wie für ganz Norddeutschland, so daß man berechtigt ist, in der Landeskurve eine allgemeiner gültige Gesetzmäßigkeit zu erblicken, für die es sogar lohnend erschien, einen mathematischen Ausdruck zu finden. Nach einigen vergeblichen Versuchen, eine möglichst einfache Formel dafür aufzustellen, ergab sich folgende, immerhin nicht kompliziert zu nennende Beziehung zwischen der mittleren Intensität (i) und der Dauer (t) der starken Regenfälle:

$$i = -0.311 + \frac{3.522}{\sqrt[3]{t}} \quad \ldots\ldots\ldots \quad (1)$$

Die Formel genügt den Beobachtungen sehr gut und ergibt nur für die 5. und 6. Gruppe (46—60 Minuten, 1—2 Stunden Dauer) nennenswerte Abweichungen, die vielleicht bei noch zahlreicheren Beobachtungen und genaueren Bestimmungen der Dauer der Regenfälle verschwinden würden; denn in letzterer Beziehung zeigt die mittlere Dauer von 58 Minuten bei der Gruppe 46—60 Minuten deutlich an, daß die Beobachter sie meistens rund auf eine Stunde angegeben haben, während die wahre Dauer öfters einige Minuten kürzer gewesen sein wird.

Da $i = \frac{h}{t}$ ist, wobei h die in der Zeit t gefallene Regenmenge bedeutet, so ergibt sich aus obiger Formel (1) auch eine unmittelbare Beziehung zwischen der durchschnittlichen Regenmenge und Dauer eines Platzregens, nämlich

$$h = -0.311\, t + 3.522 \sqrt[3]{t^2} \quad \ldots\ldots\ldots \quad (2)$$

In der Praxis frägt man mehr nach der Regenmenge als nach der Regenintensität, und deshalb habe ich in Fig. 20 auf Grund der für Norddeutschland gültigen Zahlenwerte der Tabelle 20 diejenige Kurve konstruiert, welche die Beziehung zwischen der mittleren Regenmenge eines Platzregens und seiner Dauer darstellt. Es ist dies die untere stark ausgezogene, während das gestrichelte Stück die eben besprochene Abweichung der 5. und 6. Gruppe andeutet.

Alle Platzregen, die beim Eintragen in das Koordinatensystem unter die starke Kurve (Kurve der mittleren Platzregen) fallen, liegen also unter dem Landesdurchschnitt, alle darüber befindlichen über diesem. Die ersteren sind in der Wirklichkeit so häufig, daß sie den Raum zwischen der Abscissenachse und der Kurve fast ausfüllen würden, und von den letzteren gibt es nahe dem Mittelwert auch noch so viele, daß ihre Einzeichnung in die Figur, außer wenn man einen ungeheuren Maßstab für die Zeichnung wählen würde, untunlich ist. Ich habe deshalb nur die allerstärksten Platzregen jeder Gruppe in der Figur berücksichtigt

und dieselben nach unten gleichfalls durch eine Kurve begrenzt, die ich die Kurve der stärksten oder excessiven Platzregen nenne. Zwischen beiden Kurven, der-

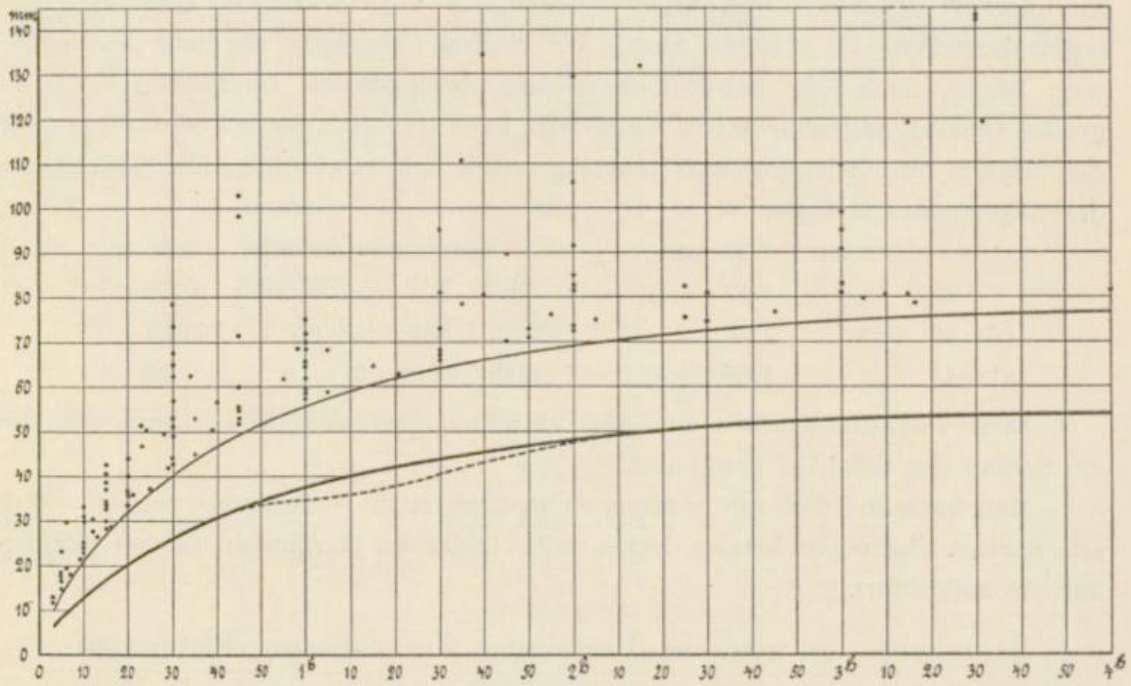

Fig. 20. Beziehungen zwischen der Regenmenge und der Dauer der Platzregen (Wolkenbrüche).

jenigen der mittleren und derjenigen der stärksten Platzregen, liegen die starken Platzregen. Die Grenzwerte des Regenfalls in mm sind für beide folgende:

Dauer	Mittlere Platzregen	Stärkste Platzregen
5^m	8	13
10	13	22
15	17	28
20	21	32
30	26	41
45	33	48
1^h	37	56
$1^h\,30^m$	43	63
2^h	48	69
$2^h\,30^m$	51	73
3^h	53	75

Zur richtigen Beurteilung dieser Zahlen und der Kurven, denen sie entnommen sind, muß man sich natürlich immer der unteren Grenzen der Regenintensität bewußt bleiben, die wir auf S. 144 (Zeile 6 bis 3 von unten) der ganzen Betrachtung zu Grunde legten. Bei niedrigeren Ausgangswerten mehrt sich die Anzahl der starken Regenfälle sehr erheblich, und damit gehen auch die Grenzwerte für die mittleren und stärksten Platzregen herab.

Verzeichnis der stärkeren Platzregen in Norddeutschland.

Es war meine Absicht, in einer Tabelle alle Platzregen zusammenzustellen, die oberhalb der Kurve der mittleren liegen, also die starken und stärksten Platzregen darstellen. Da aber die Anzahl der starken Platzregen, die nahe dem Mittelwert liegen, noch sehr beträchtlich ist und infolgedessen die Tabelle einen zu großen Umfang angenommen haben würde, habe ich mich darauf beschränkt, von den starken nur diejenigen aufzunehmen, welche oberhalb folgender Grenzwerte der Regenintensität liegen:

1— 5 Minuten	2.00 mm	46 Minuten—1 Stunde	0.80 mm
6—15 »	1.60 »	1 St. 1 Min.—2 Stunden	0.60 »
16—30 »	1.20 »	2 St. 1 Min.—3 »	0.45 »
31—45 »	1.00 »	mehr als 3 »	0.30 »

Diese Intensitätsgrenzen sind also im allgemeinen doppelt so hoch, wie die am Schluß der Seite 144 erwähnten.

Man kann die dadurch bestimmten Platzregen die »stärkeren« nennen. Wer alle starken Platzregen kennen lernen will, findet sie ja ohnehin in den »Regenkarten« aufgeführt.

Räumliche und zeitliche Verteilung der stärkeren Platzregen.

Die räumliche Verbreitung der in Tab. 21 aufgeführten stärkeren und stärksten Platzregen veranschaulicht die Fig. 21. Man ersieht aus ihr, wie die

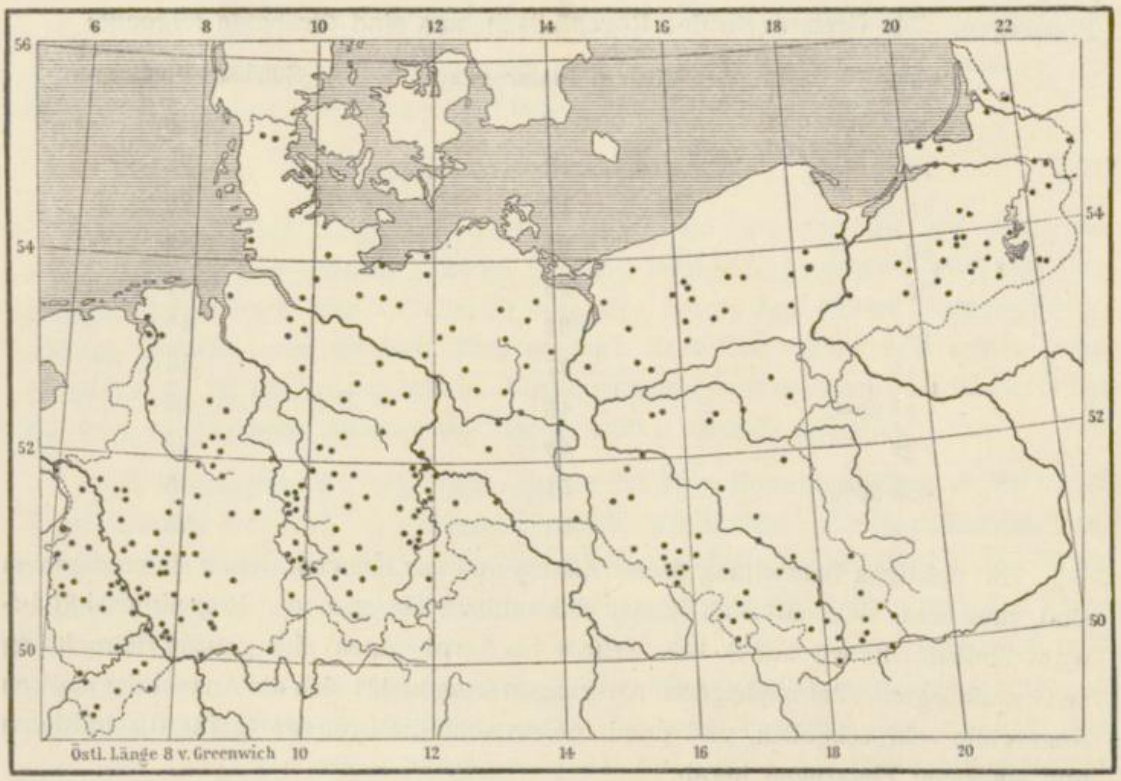

Fig. 21. Verbreitung der Platzregen und Wolkenbrüche.

Tab. 21. Starke Regenfälle von kurzer Dauer.

a) Von 1 bis 5 Minuten Dauer

Station	Kreis	Datum	Höhe mm	Dauer Min.	Höhe pro Min.
		Ostpreußen			
Görken	Königsberg	30. Juni 1891	10.3	5	2.06
Rothfließ	Rössel	9. Aug. 1894	10.3	5	2.06
Aweyden	Sensburg	1. Juli 1902	10.5	5	2.10
Bialla	Johannisburg	2. Juli 1902	8.5	3	2.83
Mühlenthal	Sensburg	30. Juni 1891	11.7	3	3.90
Aweyden	Sensburg	4. Aug. 1895	23.0	5	4.60
		Pommern (und Mecklenburg)			
Doberan	Meckl.-Schwerin	19. Aug. 1902	13.2	5	2.64
		Posen			
Buk	Grätz	30. Aug. 1891	7.0	3	2.33
Meseritz	Meseritz	20. Mai 1899	9.9	3	3.30
		Schlesien			
Frankenstein	Frankenstein	4. Juli 1894	10.3	5	2.06
Frankenstein	Frankenstein	12. Juli 1895	9.7	4	2.42
Läsgen	Grünberg	30. Sept. 1900	12.2	5	2.44
Rosenberg O.-S.	Rosenberg O.-S.	3. Sept. 1896	10.1	4	2.52
Poppelau	Rybnik	27. Sept. 1894	7.8	3	2.60
Seifershau	Hirschberg	22. Mai 1898	14.6	5	2.92
		Sachsen (und Thüringische Staaten)			
Schleusingen	Schleusingen	1. Juli 1902	10.0	5	2.00
Bernterode	Worbis	21. Juli 1893	10.3	5	2.06
Klötze	Gardelegen	5. Juli 1898	10.5	5	2.10
Bismark	Stendal	2. Sept. 1899	11.1	5	2.22
Nebra	Querfurt	28. Juni 1893	11.6	5	2.32
Eisleben	Mansfelder Seekr.	16. Aug. 1893	17.6	5	3.52
		Schleswig-Holstein			
Pinneberg	Pinneberg	23. Juni 1894	2.0	1	2.00
Pinneberg	Pinneberg	11. Aug. 1895	17.3	5	3.46
		Hannover (und Braunschweig)			
Dransfeld	Münden	28. Juli 1895	12.2	5	2.44
Grasdorf	Marienburg	28. Juli 1895	10.0	4	2.50
Melle	Melle	1. Juli 1891	13.0	5	2.60
Bühren	Münden	28. Juli 1895	13.2	5	2.64
Braunschweig	Braunschweig	27. Juli 1895	6.0	2	3.00
Lingen	Lingen	20. Juli 1901	17.5	5	3.50
Hettensen	Northeim	15. Aug. 1901	12.5	3	4.17

(Fortsetzung von Tab. 21.)

Station	Kreis	Datum	Höhe mm	Dauer Min.	Höhe pro Min.
		Westfalen			
Heerde	Wiedenbrück	11. Aug. 1895	8.5	4	2.12
Wegeringhausen	Olpe	13. Mai 1899	12.9	3	4.30
		Rheinland (und Hohenzollern)			
Gützenrath	Erkelenz	24. Aug. 1898	10.0	5	2.00
Altenberg	Mülheim a. Rh.	7. Aug. 1898	10.1	5	2.02
Liggersdorf	Sigmaringen	24. Aug. 1898	10.8	5	2.16
Much	Siegkreis	7. Aug. 1898	11.1	5	2.22
		b) Von 6 bis 15 Minuten Dauer			
		Ostpreußen			
Aweyden	Sensburg	9. Aug. 1894	16.0	10	1.60
Waplitz	Osterode	21. Juni 1891	21.2	13	1.63
Matzstubbern	Tilsit	4. Juni 1897	24.5	15	1.63
Heydekrug	Heydekrug	25. Juli 1897	18.5	11	1.68
Gumbinnen	Gumbinnen	28. Mai 1901	17.0	10	1.70
Schuiken	Goldap	11. Juli 1902	26.4	15	1.76
Neidenburg	Neidenburg	17. Mai 1898	17.2	9	1.91
Ortelsburg	Ortelsburg	21. Aug. 1897	19.6	10	1.96
Aweyden	Gumbinnen	3. Juni 1901	30.0	15	2.00
Alexwangen	Fischhausen	21. Aug. 1902	27.5	12	2.29
Friedrichshof	Ortelsburg	13. Juli 1893	23.6	10	2.36
Radtkehmen	Darkehmen	13. Sept. 1898	19.6	6	3.27
		Westpreußen			
Adelheidsthal	Schlochau	23. Juni 1898	26.3	13	2.02
		Brandenburg			
Neuensund	Prenzlau	8. Aug. 1897	16.0	10	1.60
Kyritz	Ostpriegnitz	21. Juli 1901	17.0	10	1.70
Bärenklau	Osthavelland	30. Juli 1898	19.0	11	1.73
Potsdam	Zauch-Belzig	1. Juni 1895	16.4	9	1.82
Kyritz	Ostpriegnitz	30. Juni 1894	20.4	10	2.04
Sorau	Sorau	13. Aug. 1901	32.7	15	2.18
		Pommern (und Mecklenburg)			
Gadebusch	Meckl.-Schwerin	7. Aug. 1902	17.3	10	1.73
Pinnow	Regenwalde	1. Juli 1891	20.3	10	2.03
Pinnow	Regenwalde	16. Juli 1891	32.0	15	2.13
Bernitt	Meckl.-Schwerin	23. Aug. 1900	24.2	10	2.42
		Posen			
Opalenitza	Grätz	16. Aug. 1901	24.0	15	1.60
Rosengrund	Bromberg	7. Aug. 1902	17.0	10	1.70
Tremessen	Posen	12. Aug. 1895	28.2	15	1.88

(Fortsetzung von Tab. 21.)

Station	Kreis	Datum	Höhe mm	Dauer Min.	Höhe pro Min.
		Schlesien			
Reinerz	Glatz	1. Juli 1902	24.0	15	1.60
Löwenberg	Löwenberg	17. Juli 1893	21.4	13	1.65
Poppelau	Rybnik	9. Sept. 1900	20.2	11	1.84
Oppeln	Oppeln	25. Juli 1899	30.5	12	2.54
Guhrau	Guhrau	30. Mai 1875	38.8	15	2.59
Trebnitz	Trebnitz	13. Juni 1895	40.5	15	2.70
		Sachsen (und Thüringische Staaten)			
Wettin	Saalkreis	24. Aug. 1900	16.0	10	1.60
Laue	Delitzsch	3. Juli 1894	16.1	10	1.61
Bernterode	Worbis	8. Aug. 1894	14.9	9	1.66
Wettin	Saalkreis	19. Juli 1891	23.3	14	1.66
Aken	Kalbe	4. Aug. 1898	17.0	10	1.70
Köthen	Anhalt	7. Aug. 1902	14.3	7	2.04
Oberhof	Sachsen-Kob.-G.	4. Aug. 1899	21.4	9	2.38
Tennstedt	Langensalza	10. Mai 1895	18.0	7	2.57
Laue	Delitzsch	5. Juni 1895	29.8	6	4.97
		Schleswig-Holstein			
Woyens	Hadersleben	15. Aug. 1901	20.9	12	1.74
		Hannover (und Braunschweig)			
Ertinghausen	Northeim	10. Juli 1899	16.0	10	1.60
Tostedt	Harburg	19. Juli 1894	24.0	15	1.60
Bursfelde	Münden	15. Aug. 1894	12.0	7	1.71
Goslar	Goslar	28. Juli 1895	20.6	10	2.06
Dorum-Alsum	Lehe	23. Juli 1895	31.0	10	3.10
		Westfalen			
Ober Jöllenbeck	Bielefeld	21. Juli 1893	16.0	10	1.60
Kirchveischede	Olpe	29. Juli 1900	25.0	15	1.67
Rietberg	Wiedenbrück	21. Juli 1893	10.8	6	1.80
Gütersloh	Wiedenbrück	29. Juli 1838	14.3	7	2.04
		Hessen-Nassau			
Gemmerich	St. Goarshausen	30. Mai 1901	24.0	15	1.60
Hanau	Hanau	16. Juni 1899	17.0	10	1.70
Usingen	Usingen	13. Juli 1899	17.5	10	1.75
Hochheim	Ldkr. Wiesbaden	14. Juli 1894	14.6	7	2.09
Lohrhaupten	Gelnhausen	20. Juli 1901	33.4	15	2.23
Vockerode	Eschwege	16. Aug. 1899	34.4	15	2.29
		Rheinland (und Hohenzollern)			
Eschweiler	Landkr. Aachen	22. Juni 1898	24.3	15	1.62
Silberberg	Mettmann	9. Juni 1896	24.5	15	1.63

(Fortsetzung von Tab. 21.)

Station	Kreis	Datum	Höhe mm	Dauer Min.	Höhe pro Min.
Aremberg	Adenau	8. Sept. 1899	27.4	15	1.83
Braunfels	Wetzlar	26. Mai 1895	12.5	6	2.08
Sonsbeck	Mörs	22. Juni 1898	23.0	10	2.30
Grevenbroich	Grevenbroich	29. Mai 1902	37.0	15	2.47
Much	Siegkreis	28. Juli 1900	25.1	10	2.51
Alf	Zell	8. Juli 1896	42.6	15	2.84
Langenberg	Waldbröl	7. Aug. 1898	30.2	10	3.02
Morsbach	Waldbröl	19. Juli 1895	33.2	10	3.32

c) Von 16 bis 30 Minuten Dauer

		Ostpreußen			
Wöterkeim	Friedland	30. Juni 1891	21.0	17	1.24
Kaukehmen	Niederung	12. Juni 1893	34.4	27	1.27
Aweyden	Sensburg	18. Mai 1898	29.7	20	1.48
Heydekrug	Heydekrug	8. Aug. 1897	28.4	17	1.67
Gr. Ottenhagen	Königsberg	27. Juli 1895	33.6	20	1.68
Kosuchen	Johannisburg	30. Juni 1891	50.2	24	2.09
Bienau	Osterode	25. Juli 1896	65.0	30	2.17
		Westpreußen			
Schönthal	Deutsch Krone	22. Mai 1898	31.0	25	1.24
Märk. Friedland	Deutsch Krone	29. Juli 1901	34.0	25	1.36
Adelheidsthal	Schlochau	27. Mai 1901	24.7	18	1.37
Stegers	Schlochau	28. Mai 1896	27.5	20	1.38
Dirschau	Dirschau	25. Juli 1896	44.0	30	1.47
Ciss	Berent	22. Juni 1898	30.0	20	1.50
		Brandenburg			
Kyritz	Ostpriegnitz	18. Juni 1896	25.6	20	1.28
Perleberg	Westpriegnitz	23. Juli 1901	47.0	29	1.62
Treuenbrietzen	Zauch-Belzig	31. Juli 1897	51.2	23	2.23
		Posen			
Posen	Posen	26. Juni 1863	24.1	20	1.20
Janowitz	Znin	1. Juli 1902	37.2	25	1.49
		Schlesien			
Oppeln	Oppeln	12. Mai 1894	35.9	30	1.20
Seifershau	Hirschberg	18. Juli 1895	37.1	30	1.24
Alt Kemnitz	Hirschberg	18. Juli 1899	35.0	25	1.40
Ratibor	Ratibor	19. Juli 1899	24.7	17	1.45
Trebnitz	Trebnitz	2. Juli 1891	29.0	20	1.45
Schönowitz	Neustadt O.-Schl.	7. Aug. 1902	31.7	20	1.58

(Fortsetzung von Tab. 21.)

Station	Kreis	Datum	Höhe mm	Dauer Min.	Höhe pro Min.
Liegnitz	Liegnitz	15. Mai 1889	48.9	30	1.63
Krappitz	Oppeln	24. Juni 1891	28.9	16	1.81
Poppelau	Rybnik	17. Aug. 1899	46.7	23	2.03
	Sachsen (und Thüringische Staaten)				
Mücheln	Querfurt	20. Juli 1901	36.0	30	1.20
Teuchern	Weißenfels	2. Juni 1901	40.3	30	1.34
Berka	Sachsen-Weimar	26. Mai 1901	27.7	20	1.38
Kalbe a./S.	Kalbe	16. Juli 1899	42.2	30	1.41
Kösen	Naumburg	6. Juni 1896	62.4	30	2.08
Kl. Mühlingen	Anhalt	23. Juli 1899	44.0	20	2.20
	Schleswig-Holstein				
Ulzburg	Segeberg	23. Juli 1901	45.3	30	1.51
	Hannover (und Braunschweig)				
Emden	Emden	22. Juli 1901	38.3	30	1.28
Uslar	Uslar	6. Aug. 1897	29.6	23	1.29
Grohnde	Hameln	30. Mai 1901	33.0	25	1.32
Dorfmark	Fallingbostel	20. Aug. 1902	23.0	16	1.44
Klausthal	Zellerfeld	25. Juli 1864	36.0	25	1.44
Gustedt	Marienburg	1. Juli 1895	23.8	16	1.49
Lamspringe	Alfeld	6. Mai 1898	32.2	20	1.61
Braunschweig	Braunschweig	6. Aug. 1897	36.8	20	1.84
Diepholz	Diepholz	21. Juli 1901	40.0	20	2.00
	Westfalen				
Bünde	Herford	16. Juli 1899	21.0	16	1.31
Kirchveischede	Olpe	28. Juli 1900	30.0	20	1.50
Borgholzhausen	Halle i. W.	26. Juli 1895	36.0	21	1.71
Heedfeld	Altena	2. Juni 1897	67.8	30	2.26
Oberhundem	Olpe	9. Juni 1896	73.7	30	2.46
Ödingen	Meschede	20. Aug. 1900	78.3	30	2.61
	Hessen-Nassau				
Hünfeld	Hünfeld	12. Sept. 1898	27.0	21	1.29
Marienberg	Oberwesterwald	28. Juli 1900	29.1	18	1.62
Weilburg	Oberlahn	29. Juni 1899	49.6	28	1.77
Blankenbach	Rotenburg	13. Juli 1899	53.0	30	1.77
Sontra	Rotenburg	8. Mai 1900	36.0	20	1.80
	Rheinland (und Hohenzollern)				
Witterschlick	Landkr. Bonn	4. Juni 1897	24.0	20	1.20
Eschweiler	Landkr. Aachen	22. Juni 1898	24.3	20	1.22
Limbach	Saarlouis	17. Juli 1899	40.0	30	1.33

(Fortsetzung von Tab. 21.)

Station	Kreis	Datum	Höhe mm	Dauer Min.	Höhe pro Min.
Poppelsdorf	Landkr. Bonn	22. Juni 1898	40.8	30	1.36
Andernach	Mayen	17. Juli 1900	42.7	30	1.42
Ringenberg	Rees	22. Juni 1898	30.0	20	1.50
Abenden	Düren	27. Aug. 1894	31.2	20	1.56
Liggersdorf	Sigmaringen	4. Juni 1902	51.0	30	1.70
Bärenthal	Sigmaringen	17. Juli 1900	56.9	30	1.90
Rötgen	Montjoie	27. Aug. 1894	39.7	20	1.98
		d) Von 31 bis 45 Minuten Dauer			
		Ostpreußen			
Schirwindt	Pillkallen	24. Juni 1901	41.0	40	1.02
Schimonken	Sensburg	20. Juli 1895	51.8	45	1.15
Königsberg	Königsberg	16. Juni 1864	55.0	45	1.22
		Westpreußen			
Tuszewo	Löbau	1. Juli 1902	41.2	40	1.03
Ciss	Berent	26. Juni 1900	43.4	40	1.08
Pollum	Preuß. Stargard	22. Mai 1898	71.7	45	1.59
		Brandenburg			
Fürstenwalde	Lebus	29. April 1897	48.0	45	1.07
Fürstenwerder	Prenzlau	27. Juni 1891	48.0	45	1.07
Friedeberg i./N.	Friedeberg i./N.	22. Juli 1896	50.4	40	1.26
Meyenburg	Ostpriegnitz	23. Juli 1901	60.0	45	1.33
		Pommern (und Mecklenburg)			
Zachan	Saatzig	7. Aug. 1894	45.2	45	1.00
		Posen			
Tumidaj	Jarotschin	2. Juni 1891	47.2	45	1.05
		Schlesien			
Arnsdorf	Hirschberg	27. Juli 1896	36.4	36	1.01
Marienthal	Habelschwerdt	1. Juni 1900	35.6	35	1.02
Konradswaldau	Brieg	3. Juli 1894	34.5	33	1.05
Rudoltowitz	Pless	4. Juni 1901	43.4	35	1.24
Wartha	Frankenstein	16. Aug. 1897	98.0	45	2.18
		Sachsen (und Thüringische Staaten)			
Kösen	Naumburg	2. Juni 1896	62.4	34	1.84
		Schleswig-Holstein			
Ratzeburg	Herzogt. Lauenburg	18. Juni 1896	53.0	45	1.18
Sonderburg	Sonderburg	17. Juli 1899	53.0	35	1.51
		Westfalen			
Zeche Shamrok	Bochum	20. Aug. 1900	45.0	45	1.00
Warburg	Warburg	27. Aug. 1894	49.0	45	1.09
Nieder Marsberg	Brilon	6. Aug. 1897	103.0	45	2.29

(Fortsetzung von Tab. 21.)

Station	Kreis	Datum	Höhe mm	Dauer Min.	Höhe pro Min.
		Hessen-Nassau			
Weilburg	Oberlahnkreis	19. Mai 1897	35.1	33	1.06
Limburg	Limburg	9. Juni 1898	47.5	45	1.06
Wehrheim	Usingen	23. Juli 1901	48.6	45	1.08
Marburg	Marburg	28. Aug. 1899	52.5	45	1.17
		Rheinland (und Hohenzollern)			
Boppard	St. Goar	24. Juni 1854	39.0	39	1.00
Kirchberg	Simmern	11. Aug. 1901	36.1	35	1.03
Thanheim	Hechingen	4. Juni 1895	46.6	45	1.04
Düppenweiler	Merzig	28. Juli 1895	47.8	45	1.06
Puderbach	Neuwied	25. Juli 1894	48.5	45	1.08
Hilberath	Rheinbach	13. Juli 1899	55.8	45	1.24
Rhaunen	Bernkastel	6. Juni 1900	45.1	35	1.29
Müllenbach	Gummersbach	4. Juni 1902	56.5	40	1.41
		e) Von 46 bis 60 Minuten Dauer			
		Ostpreußen			
Allenstein	Allenstein	19. Mai 1898	64.5	60	1.08
		Brandenburg			
Wedell	Königsberg i./N.	22. Juli 1901	41.2	50	0.82
Berlinchen	Soldin	2. Aug. 1896	68.3	60	1.14
		Pommern (und Mecklenburg)			
Penzlin	Meckl.-Schwerin	27. Juli 1901	51.6	60	0.86
Tarnewitz	Meckl.-Schwerin	26. Juni 1898	72.0	60	1.20
		Posen			
Janowitz	Znin	29. Juli 1901	49.7	60	0.83
		Schlesien			
Falkenhain	Schönau	28. Mai 1901	49.5	60	0.82
Leobschütz	Leobschütz	30. Juni 1891	44.9	54	0.83
Kroppen	Hoyerswerda	2. Juni 1901	50.0	60	0.83
Rybnik	Rybnik	16. Aug. 1901	52.0	60	0.87
Falkenhain	Schönau	23. Mai 1896	55.0	60	0.92
Liebenthal	Löwenberg	12. Juni 1896	69.3	60	1.16
		Sachsen (und Thüringische Staaten)			
Mühlberg i. Th.	Erfurt	25. Juni 1897	48.0	60	0.80
Weferlingen	Gardelegen	20. Juli 1901	51.1	60	0.85
Mühlhausen	Mühlhausen	15. Aug. 1850	54.0	60	0.90
Barby	Kalbe	23. Juli 1899	58.6	60	0.98
Torgau	Torgau	8. Juni 1853	59.4	60	0.99
Zeddenbach	Querfurt	6. Juni 1896	50.0	50	1.00
Waltershausen	Sachsen-Kob.-G.	14. Aug. 1884	75.0	60	1.25

(Fortsetzung von Tab. 21.)

Station	Kreis	Datum	Höhe mm	Dauer Min.	Höhe pro Min.
		Schleswig-Holstein			
Jarrenwisch	N.-Dithmarschen	24. Juli 1899	49.5	60	0.83
		Hannover (und Braunschweig)			
Haßlingen	Diepholz	20. Juli 1901	41.7	50	0.83
Moisburg	Harburg	31. Mai 1895	56.2	60	0.94
Wittingen	Isenhagen	7. Juni 1898	69.7	60	1.16
Wahrenholz	Isenhagen	6. Juni 1897	68.6	58	1.18
		Westfalen			
Eickelborn	Soest	21. Juli 1900	48.5	60	0.81
Ober Jöllenbeck	Bielefeld	26. Juli 1895	41.9	50	0.84
Menden	Iserlohn	19. Aug. 1900	61.5	60	1.03
Gütersloh	Wiedenbrück	29. Juli 1872	65.6	60	1.09
Westuffeln	Soest	13. Juli 1899	61.9	55	1.13
		Hessen-Nassau			
Singhofen	Unterlahnkreis	9. Juni 1898	48.5	60	0.81
Weilburg	Oberlahnkreis	25. Juli 1894	44.8	54	0.83
Mandeln	Dillkreis	5. Juni 1897	49.6	50	0.99
		Rheinland (und Hohenzollern)			
Godesberg	Landkr. Bonn	28. Mai 1896	39.8	50	0.80
Poppelsdorf	Landkr. Bonn	22. Juni 1898	55.4	60	0.92
Odenspiel	Waldbröl	25. Juli 1894	57.6	60	0.96
Remscheid	Remscheid	20. Aug. 1900	62.0	60	1.03
Trier	Trier	17. Juni 1856	73.2	60	1.22

f) Von 1 Stunde 1 Minute bis 2 Stunden Dauer

				h m	
		Ostpreußen			
Schimonken	Sensburg	20. Juli 1895	51.8	1.15	0.69
Gr. Buchwalde	Allenstein	12. Juli 1893	48.8	1.10	0.70
Glaubitten	Rastenburg	25. Juni 1901	63.6	1.30	0.71
Jablonken	Ortelsburg	19. Mai 1897	50.2	1. 5	0.77
Trakehnen	Stallupönen	1. Aug. 1892	59.0	1. 5	0.91
		Westpreußen			
Tütz	Deutsch Krone	27. Juli 1901	60.0	1.30	0.67
Schönthal	Deutsch Krone	30. Juli 1896	81.0	1.30	0.90
Wildgarten	Tuchel	1. Aug. 1896	134.0	1.40	1.34
		Brandenburg			
Bredereiche	Templin	18. Juni 1896	55.0	1.30	0.61
Friedeberg i./N.	Friedeberg i./N.	21. Aug. 1900	46.1	1.15	0.61
Triebel	Sorau	1. Aug. 1896	61.7	1.40	0.62

(Fortsetzung von Tab. 21.)

Station	Kreis	Datum	Höhe mm	Dauer Min. h m	Höhe pro Min.
Kyritz	Ostpriegnitz	21. Juli 1901	49.5	1.15	0.66
Lobeofsund	Osthavelland	21. Juli 1901	81.7	2.—	0.68
Bobersberg	Krossen	21. Juni 1895	128.5	2.—	1.07
		Pommern (und Mecklenburg)			
Tempelburg	Neustettin	24. Juni 1901	66.0	1.45	0.63
Polzin	Belgard	16. Aug. 1902	56.7	1.30	0.63
Fünfsee	Neustettin	3. Aug. 1896	44.2	1. 5	0.68
Schwerin i. M.	Mecklenb.-Schwer.	11. Mai 1890	111.0	1.35	1.17
		Posen			
Politzig	Meseritz	30. Juli 1897	73.8	2.—	0.62
		Schlesien			
Myslowitz	Kattowitz	6. Aug. 1899	54.8	1.30	0.61
Reinerz (Bad)	Glatz	28. Juli 1893	76.0	1.55	0.66
Gnadenfeld	Kosel	3. Aug. 1896	54.4	1.15	0.73
Schönberg	Lauban	15. Sept. 1892	67.4	1.30	0.75
Gr. Leubusch	Brieg	30. Aug. 1902	52.4	1.10	0.75
Pilchowitz	Rybnik	5. Juni 1892	56.6	1.15	0.75
Ratibor	Ratibor	26. Juni 1881	68.0	1.30	0.76
Tworog	Tost-Gleiwitz	18. Juli 1899	106.0	2.—	0.88
Breslau	Breslau	6. Aug. 1858	95.0	1.30	1.06
		Sachsen (und Thüringische Staaten)			
Ellrich	Grafsch. Hohenstein	6. Aug. 1897	41.8	1. 5	0.64
Höhnstedt	Mansfelder Seekr.	20. Juni 1895	49.5	1.15	0.66
Zichtau	Gardelegen	21. Juli 1897	41.5	1. 1	0.68
Köthen	Anhalt	20. Juli 1901	43.9	1. 2	0.71
Bibra	Eckartsberga	2. Juni 1895	54.4	1.15	0.73
Seeburg	Mansfelder Seekr.	2. Juni 1895	73.0	1.30	0.81
Seifartsdorf	Sachsen-Mein.	14. Juli 1901	78.3	1.35	0.82
		Schleswig-Holstein			
Bornhöved	Segeberg	15. Aug. 1901	71.0	1.50	0.65
Gramm	Hadersleben	13. Aug. 1895	85.0	2.—	0.71
		Hannover (und Braunschweig)			
Leer	Leer	22. Juli 1901	53.0	1.15	0.71
Einbeck	Einbeck	5. Juni 1896	58.7	1.15	0.78
Ditzumer Verlaat	Weener	21. Mai 1893	80.3	1.40	0.80
Jesteburg	Harburg	11. Aug. 1901	89.7	1.45	0.85
		Westfalen			
Dorsten	Recklinghausen	10. Juni 1895	48.0	1. 5	0.74
Bochum	Bochum	20. Aug. 1900	63.0	1.21	0.78

(Fortsetzung von Tab. 21.)

Station	Kreis	Datum	Höhe mm	Dauer Min.	Höhe pro Min.
		Hessen-Nassau		h m	
Nassau	Unterlahnkreis	18. Juli 1896	63.6	1.45	0.60
Spangenberg	Melsungen	8. Mai 1900	70.2	1.45	0.67
Inselsberg	Schmalkalden	9. Juni 1896	82.7	2.—	0.69
Bogel	St. Goarshausen	21. Juli 1900	66.0	1.30	0.73
Erkshausen	Rotenburg	28. Juni 1898	92.0	2.—	0.77
Marburg	Marburg	28. Aug. 1899	51.6	1. 5	0.79
Kleeberg	Usingen	25. Juli 1894	60.0	1.15	0.80
Vockerode	Eschwege	28. Aug. 1897	64.7	1.15	0.86
		Rheinland (und Hohenzollern)			
Mützenich	Montjoie	6. Aug. 1899	44.9	1.15	0.60
Trier	Trier	17. Juni 1856	73.0	2.—	0.61
Merzig	Merzig	10. Juni 1895	49.8	1.20	0.62
Kranenburg	Kleve	4. Juni 1896	58.2	1.30	0.65
Erkelenz	Erkelenz	6. Aug. 1902	48.7	1.15	0.65
Newel	Trier	1. Aug. 1901	49.8	1.50	0.66
Geilenkirchen	Geilenkirchen	3. Juni 1896	53.2	1.20	0.66
Fernthal	Neuwied	30. Mai 1901	60.0	1.30	0.67
Silberberg	Mettmann	3. Juni 1897	47.7	1. 5	0.73
Meisenheim	Meisenheim	9. Juni 1898	55.1	1.15	0.73
Puderbach	Neuwied	18. Juli 1896	56.0	1.15	0.75
Liggersdorf	Sigmaringen	4. Juni 1902	68.1	1. 5	1.05
		g) Von 2 Stunden 1 Minute bis 3 Stunden Dauer			
		Ostpreußen			
Gr. Buchwalde	Allenstein	25. Juli 1897	69.5	2.30	0.46
Alt Vierzighuben	Allenstein	25. Juni 1901	76.7	2.45	0.46
Ortelsburg	Ortelsburg	24. Mai 1897	74.7	2.30	0.50
Osterode i. Ostpr.	Osterode i. Ostpr.	17. Aug. 1901	75.0	2. 5	0.60
		Brandenburg			
Gr. Dölln	Templin	15. Juli 1901	69.7	2.14	0.52
Putlitz	Westpriegnitz	31. Juli 1894	95.0	3.—	0.53
Lobeofsund	Osthavelland	21. Juli 1901	98.7	3.—	0.55
Görlsdorf	Angermünde	12. Juni 1889	132.3	2.15	0.98
		Pommern (und Mecklenburg)			
Gollnow	Naugard	18. Juli 1899	69.2	2.15	0.51
		Schlesien			
Mannsdorf	Neiße	31. Juli 1892	83.0	3.—	0.46
Eichberg	Hirschberg	25. Mai 1865	90.8	3.—	0.51
Siebenhufen	Jauer	30. Juli 1896	62.5	2. 2	0.51
Pohldorf	Habelschwerdt	5. Aug. 1899	75.3	2.25	0.52
Ketschdorf	Schönau	4. Juni 1900	82.5	2.25	0.57
Beuthen O.-S.	Beuthen O.-S.	24. Juli 1882	109.6	3.—	0.61

(Fortsetzung von Tab. 21.)

Station	Kreis	Datum	Höhe mm	Dauer Min.	Höhe pro Min.
		Sachsen (und Thüringische Staaten)			
Salzwedel	Salzwedel	19. Aug. 1862	78.0	2.45	0.47
Randau	Jerichow I	27. Aug. 1894	65.8	2.15	0.49
		Hannover (und Braunschweig)			
Allrode	Braunschweig	21. Juli 1901	81.0	2.30	0.54
		Hessen-Nassau			
Erkshausen	Rotenburg	27. Juni 1898	81.0	3.—	0.45
Kleeberg	Usingen	25. Juli 1894	60.0	2. 8	0.47
		Rheinland (und Fürstentum Birkenfeld)			
Asbach	Neuwied	30. Mai 1901	64.3	2.30	0.43
Birkenfeld	Oldenburg	2. Juli 1884	61.5	2.15	0.46
		h) Von mehr als 3 Stunden Dauer			
		Ostpreußen			
Gr. Maraunen	Allenstein	25. Juni 1901	80.6	3.10	0.42
		Westpreußen			
Graudenz	Graudenz	3. Juli 1894	67.9	3. 5	0.37
Jastrow	Deutsch Krone	30. Juli 1896	117.6	4.45	0.41
		Brandenburg			
Berlin NW., Seestr. [1])	Berlin	14. April 1902	78.5	3.17	0.40
Berlin N., Scharnhorststr.	Berlin	14. April 1902	119.0	3.32	0.56
Berlin N., Invalidenstr.	Berlin	14. April 1902	143.0	3.30	0.68
Triebel	Sorau	21. Juni 1895	142.6	3.30	0.68
		Pommern (und Mecklenburg)			
Wusterwitz	Dramburg	28. Mai 1896	79.7	3. 5	0.43
		Schlesien			
Schweidnitz	Schweidnitz	24. Juli 1899	70.5	3.55	0.30
Hultschin	Ratibor	16. Aug. 1901	104.5	5.—	0.35
Hain	Habelschwerdt	7. Juni 1885	121.0	5.30	0.37
		Sachsen (und Thüringische Staaten)			
Glauzig	Anhalt	24. Mai 1893	71.6	4.—	0.30
Bibra	Eckartsberga	20. Juni 1895	57.6	3. 3	0.31
Ilsenburg	Wernigerode	13. Juli 1899	62.7	3.15	0.32
Erfurt	Erfurt	30. Juli 1862	81.8	4.—	0.34
Mücheln	Querfurt	6. Juni 1896	118.2	3.15	0.61
		Rheinland (und Hohenzollern)			
Tondorf	Schleiden	10. Juni 1898	67.7	3.10	0.36
Harthausen a./Scheer	Gammertingen	6. Juni 1895	80.3	3.15	0.41

[1]) Vergl. G. Hellmann, Wolkenbruch in Berlin am 14. April 1902. Met. Zeitschr. 1902, S. 463—465.

Küstengebiete, das feuchte Nordwestdeutschland und die mitteldeutschen Gebirgslandschaften relativ arm an solchen Erscheinungen sind, während sie in trockenen Flußtälern (Oder, Saale, Weser, Rhein), sowie im Vorland der Gebirge, namentlich auf deren Leeseite, am häufigsten auftreten. In Ostpreußen zeichnen sich besonders die regenarmen Kreise Allenstein und Rössel durch zahlreiche Platzregen aus. Dagegen ist ihre Zahl auffallend gering in den nicht gerade feuchten Landschaften zwischen der Elbe und Spree (Fläming, Lausitz, Mittelmark).

Die zeitliche Verteilung der starken Regenfälle in kurzer Zeit ist eine sehr einfache; denn sie gehören fast ausschließlich dem Sommerhalbjahr an.

Zur Feststellung der jährlichen Periode wurden zunächst alle 6084 Fälle verwertet, die in den Jahren 1891—1901 gemeldet worden sind. Es befinden sich darunter also auch sehr viele, deren Intensität nur gering war (vergl. oben S. 144).

Tab. 22. Jahreszeitliche Verteilung der in den Jahren 1891—1901 gemeldeten starken Niederschläge in kurzer Zeit.

Dauer	Januar	Februar	März	April	Mai	Juni	Juli	August	Sept.	Okt.	Nov.	Dez.	Summe
1— 5 Minuten	2	—	1	2	14	31	42	37	8	2	—	—	139
6—15 »	—	—	5	24	117	258	343	194	60	6	—	—	1007
16—30 »	1	—	2	24	161	353	479	298	74	19	—	1	1412
31—45 »	—	—	—	13	73	199	219	154	25	4	1	1	689
46—60 »	1	—	3	17	101	239	262	185	59	9	—	—	876
1 St. 1 Min.—2 St.	1	—	4	18	148	343	366	251	60	19	1	—	1211
2 » 1 » —3 »	—	—	—	8	63	110	123	98	19	5	1	—	427
mehr als 3 St.	—	—	—	5	43	80	143	42	10	—	—	—	323
Summe	5	—	15	111	720	1613	1977	1259	315	64	3	2	6084
Promille	0.8	—	2.4	18.2	118.3	265.1	324.9	206.9	51.7	10.5	0.5	0.3	

Darnach entfallen auf den Sommer 80 Proz. aller Fälle, und zwar auf den Juli 32, den Juni 27 und den August 21. Wie bei den größten Tagesniederschlägen, ist also auch bei den kurzdauernden Regengüssen der Juni ganz besonders stark beteiligt, und wir dürfen in dieser Tatsache wohl den Grund dafür suchen, daß der Juni im mittleren Norddeutschland oft dazu neigt, der regenreichste Monat zu werden, obwohl er nach der Karte 8 auf S. 84 erst weiter südlich das Maximum im Jahre aufweist. Besonders im Thüringer Becken sind starke Frühsommerregen (Mai und Juni) häufiger als im nördlichen Teil der Provinz Sachsen, das mehr unter maritimen Einfluß steht.

Die Zahlen der Tab. 22 deuten auch an, daß es die starken Regenfälle von mittlerer und längerer Dauer sind, welche den Juni bevorzugen. Da diese aber schon ziemlich ergiebige Mengen liefern, müssen sie die Gesamtregenmenge des Monats merklich beeinflussen.

Sodann wurde noch die jahreszeitliche Verteilung der 341 in Tab. 21 aufgeführten stärkeren und stärksten Platzregen abgeleitet und dabei die mittlere Intensität in den einzelnen Monaten mitberücksichtigt (Tab. 23).

Tab. 23. Jahreszeitliche Verteilung und mittlere Intensität der in den Jahren 1891—1902 gemeldeten stärkeren Platzregen und Wolkenbrüche in Tab. 21.

Dauer	April		Mai		Juni		Juli		August		September	
	Zahl	Intensität pro Min. mm	Zahl	Intensität pro Min. mm	Zahl	Intensität pro Min. mm	Zahl	Intensität pro Min. mm	Zahl	Intensität pro Min. mm	Zahl	Intensität pro Min. mm
1— 5 Minuten	—		3	3.41	4	2.57	13	2.49	12	2.78	4	2.45
6—15 »	—		7	2.13	12	2.17	26	2.03	19	2.00	3	2.34
16—30 »	—		10	1.44	17	1.60	26	1.58	9	1.78	1	1.29
31—45 »	—		2	1.32	13	1.18	12	1.17	8	1.35	—	
46—60 »	—		5	0.91	13	1.04	13	0.90	6	1.04	—	
1 St. 1 Min.—2 St.	—		5	0.81	19	0.74	18	0.72	20	0.76	1	0.75
2 » 1 » —3 »	—		3	0.48	4	0.62	11	0.51	4	0.50	—	
mehr als 3 St.	3	0.54	2	0.36	7	0.45	5	0.35	1	0.35	—	
Summe . . .	3		37		89		124		79		9	
Prozent . .	0.9		10.8		26.1		36.4		23.2		2.6	

Die starken Platzregen sind demnach an ein enges Zeitintervall im Jahre gebunden. In den Monaten Oktober bis März kamen sie bisher nie vor und auch im April wie im September gehören sie zu den Seltenheiten. Der Sommer (Juni, Juli, August) allein beansprucht volle 86 Proz. aller Fälle. Bei den drei Gruppen von mittlerer Dauer, nämlich 31—45 Minuten, 46—60 Minuten, 1—2 Stunden, ist der Juni wieder so stark beteiligt, daß ihm sogar das Maximum der Häufigkeit zufällt.

Starke Platzregen aus nichtpreufsischem Gebiet.

Die vorhergehenden Darlegungen über starke Regenfälle in kurzer Zeit beruhen ausschließlich auf den aus dem preußischen bezw. norddeutschen Stationsnetz gewonnenen Aufzeichnungen der letzten 12 Jahre. Etwas ähnliches für andere Teile des Untersuchungsgebietes zu bieten, ist wegen Mangel an solchem Material untunlich. Allerdings haben neuerdings Bayern (Hydrotechnisches Bureau), Hessen (Hydrographisches Bureau) und Sachsen (Meteorologisches Institut) angefangen, in derselben Weise, wie ich es seit 1891 in den »Ergebnissen der Niederschlags-Beobachtungen« für Preußen getan habe, die starken Regenfälle in kurzer Zeit nach den direkten Beobachtungen wie nach den Aufzeichnungen der Pluviographen zu

bearbeiten und zu veröffentlichen, aber die Zahl der Jahrgänge ist zu klein, um schon eine ähnliche Ausnützung vorzunehmen.

Ich muß mich deshalb damit begnügen, aus den vorliegenden älteren Veröffentlichungen einige wenige Fälle für außerpreußische Gebiete in der Tab. 24 zusammenzustellen.

Tab. 24. Einige Platzregen und Wolkenbrüche außerhalb Preußens, geordnet nach ihrer Intensität.

	Datum	Höhe mm	Dauer Std.	Dauer Min.	Höhe pro Minute mm
a) Königreich Sachsen.					
Hohenstein	25. Juni 1897	23.5		10	2.35
Reitzenhain	17. Juli 1899	22.5		10	2.25
Grüllenburg	11. Mai 1889	33.4		15	2.23
Hubertusburg (Wermsdorf)	9. Mai 1867	31.4		15	2.09
Deutsch Einsiedel	2. Aug. 1890	10.4		5	2.08
Chemnitz	12. Juli 1889	25.2		15	1.68
Zwenkau	10. Mai 1894	39.0		24	1.62
Annaberg	10. Sept. 1867	24.0		15	1.60
Dresden-Neustadt	16. Aug. 1894	31.0		20	1.55
Dresden	13. Juni 1876	41.0		30	1.37
Reichenberg i. V.	3. Juni 1889	69.4	1		1.16
Neudeck	3. Juni 1889	82.5	1	18	1.06
Rochlitzer Berg	6. Aug. 1890	66.2	1	6	1.00
Grüllenburg	7. Aug. 1890	44.7		48	0.93
Tharandt	7. Sept. 1879	31.0		35	0.90
Oberwiesenthal	8. Aug. 1897	53.4	1		0.89
Dresden-Neustadt	29. Juni 1874	75.0	1	30	0.83
Elster	4. Juni 1896	60.8	1	18	0.78
Seidewitz	14. Mai 1889	65.0	1	30	0.72
Tharandt	28. Mai 1881	58.2	1		0.67
Flößberg	21. Mai 1890	74.0	2		0.62
Halbendorf	26. Juli 1888	54.0	1	30	0.60
Okrilla	28. Mai 1889	80.0	3		0.44
Waltersdorf	29. Mai 1888	61.5	3	12	0.32
Waltersdorf	4. Juli 1891	76.6	4		0.32
b) Sonstige.					
Basel, Schweiz	28. Juli 1896	22.3		5	4.46
Schirnding i. Bayern	1. Juli 1902	12.0		5	2.40
Basel, Schweiz	5. Aug. 1889	18.4		8	2.30
Creussen i. Bayern	9. Aug. 1903	29.5		15	1.97
Neustadt a. d. Haardt	7. Sept. 1886	98.0	1		1.63
Krakau	5. Mai 1890	41.2		30	1.37
Hohenheim b. Stuttgart	5. Juli 1883	66.0	1		1.10
Basel, Schweiz	14. Juli 1893	53.0		55	0.96
Bergtheim i. Bayern	2. Juni 1903	71.0	1	15	0.95
Hinterweidenthal i. Bayern	11. Aug. 1901	40.4		45	0.90
Nürnberg	2. Juni 1903	78.1	3	36	0.36

Wolkenbrüche.

Länger andauernde Platzregen pflegt man Wolkenbrüche zu nennen und verbindet damit noch den Begriff einer besonders großen Regenintensität. Über die

Zeitgrenze zwischen einem Platzregen und einem Wolkenbruch ist noch keine Vereinbarung getroffen. Unter Berücksichtigung des hier vorliegenden reichlichen Materials, sowie rein praktischer Gesichtspunkte scheint es mir zweckmäßig, Wolkenbruch einen Platzregen von mindestens einer Stunde Dauer und von der Intensität der oben definierten »stärksten« Platzregen zu nennen. Ein Wolkenbruch von 1 Stunde Dauer muß also wenigstens 56 mm, ein solcher von 2 Stunden 69 mm Niederschlag liefern.

Nach den in den Tab. 21 und 24 gemachten Angaben waren die bemerkenswertesten Wolkenbrüche folgende:

Waltershausen in Thür.	14. Aug. 1884	1 Stunde	75.0 mm
Neustadt a./d. Haardt	7. Sept. 1886	1 »	98.0 »
Schwerin i. Meckl.	11. Mai 1890	1 St. 35 Min.	111.0 »
Bobersberg in Schles.	21. Juni 1895	2 Stunden	128.5 »
Wildgarten in Westpr.	1. Aug. 1896	1 St. 40 Min.	134.0 »
Kemnitz i. d. Oberlausitz	vgl. Anmerk. zu S. 128.		
Görlsdorf in Brandenbg.	12. Juni 1889	2 St. 15 Min.	132.3 »
Berlin[1])	14. April 1902	3 St. 30 Min.	143.0 »

Verlauf und Ausdehnung der starken Regenfälle.

Über den Verlauf der Platzregen, ob sie zeitlich isoliert oder am Anfang, in der Mitte oder am Ende eines Regenfalls auftreten, vermögen uns die direkten Beobachtungen, auf die sich die vorhergehenden Untersuchungen stützen, natürlich nur wenig zu sagen. Dazu bedarf es selbstregistrierender Regenmesser, die auch über die wechselnde Intensität der Platzregen Aufschluß geben können; denn diese bleibt bei ein und demselben Platzregen nicht konstant, sondern ändert sich bisweilen sehr erheblich.

Die große Verbreitung, welche die Pluviographen neuerdings gefunden haben, namentlich auch bei den Baubehörden der Städte, die deren oft mehrere in Betrieb halten, wird bald ein reichliches Material zur Beantwortung dieser und anderer Fragen liefern. Schon jetzt veröffentlichen Bayern (Hydrotechnisches Bureau), Hessen und Preußen regelmäßig und ausführlich die Ergebnisse der Registrierungen mehrerer »Regenschreiber«, auch sind aus bautechnischen Kreisen bereits einige diesbezügliche Beiträge publiziert worden. Ich nenne insbesondere die Bearbeitung der Aufzeichnungen von sechs im Weichbild der Stadt Hannover aufgestellten selbstregistrierenden Regenmesser durch A. Bock (Zeitschr. f. Architektur und Ingenieurwesen, Jahrg. 1901 u. 1902).

[1]) Vergl. meine Notiz über diesen auch durch die Jahreszeit, in der er stattfand, ungewöhnlichen heftigen Wolkenbruch in der Meteorol. Zeitschrift 1902 S. 463.

Auch über die räumliche Ausdehnung der Platzregen sind wir noch mangelhaft unterrichtet. Von einigen, die gerade ein besonders dichtes Netz von Regenstationen betroffen haben, wissen wir, daß sie ganz lokaler Natur waren und bisweilen nur einige Hundert Hektar Land heimsuchten, während andere wieder, namentlich solche in Begleitung von Gewitterzügen, eine längere, wenn auch schmale Verbreitungszone besaßen. Letztere erkennt man schon aus der öfteren Wiederkehr desselben Datums in der Tab. 21. Weitere Spezialuntersuchungen über diese theoretisch wie praktisch gleich wichtige Frage wären sehr erwünscht.

Zahlreiche Monographien existieren über den Verlauf und die Ausdehnung von Wolkenbrüchen, zum Teil aber aus früherer Zeit, als die dichten Regenstationsnetze noch nicht in Tätigkeit waren. Ich verweise dieserhalb auf die Veröffentlichungen der meteorologischen Institute von Baden, Preußen, Sachsen, der Schweiz und Württemberg.

DRITTER ABSCHNITT.

Die Niederschlagshäufigkeit.

1. Mittlere Zahl der Niederschlagstage.

In den Monographieen über Regenverhältnisse wird die Niederschlagshäufigkeit gewöhnlich etwas stiefmütterlich behandelt, und zwar einfach aus dem Grunde, weil die dazu erforderlichen Angaben vielfach fehlen oder der nötigen Genauigkeit entbehren. So befremdlich es nämlich im ersten Augenblick erscheinen mag, daß ein meteorologisches Element, dessen Feststellung eigentlich kein Instrument erfordert, noch so wenig bekannt ist, so läßt sich doch nicht leugnen und wird auch durch vielfältige Erfahrung bestätigt, daß ein sehr großer Bruchteil aller Beobachtungen zur Herleitung verläßlicher Werte der Niederschlagshäufigkeit unbrauchbar genannt werden muß.

Unsicherheit der Angaben über die Niederschlagshäufigkeit.

Wenn die Niederschlagsmenge nicht gemessen, sondern im Journal nur das Auftreten der Hydrometeore notiert wird, wie es namentlich in den ersten Anfängen regelmäßiger meteorologischer Beobachtungen geschah, ergibt sich fast ausnahmslos eine zu geringe Zahl von Niederschlagstagen. Ich kenne, allerdings aus neuerer Zeit, nur eine einzige Beobachtungsreihe, die darin eine Ausnahme macht, nämlich die von Memel, wo der verstorbene Oberlehrer Sanio von 1848 bis 1881 die Regen- und Schneefälle, obwohl er keinen Regenmesser hatte, so genau verzeichnete, daß die aus seinen Beobachtungen hervorgehende Zahl der Niederschlagstage der Wahrheit sehr nahe kommen dürfte. Die entsprechenden Zahlen wurden daher in den Tabellen dieses Werkes (II, 517) zum Abdruck gebracht.

Aber auch, wenn die Niederschlagsmengen wirklich gemessen werden, läßt sich aus diesen Aufzeichnungen doch nicht immer die genaue Zahl der Niederschlagstage ableiten; denn alle möglichen sachlichen und persönlichen Verhältnisse beeinflussen das Resultat: die Aufstellung des Instrumentes, die Wohnung des Be-

obachters, seine Lebensweise und Gewohnheiten, sein Beruf, seine Gewissenhaftigkeit und ähnliche Imponderabilien, die in ihrer Gesamtheit bewirken, daß die für die einzelnen Stationen ermittelten Angaben über die Häufigkeit der Tage mit Regen, Schnee, Hagel und Graupel einen sehr verschiedenen Grad der Genauigkeit besitzen, also, streng genommen, unter einander nicht vergleichbar sind.

Ich will nur einige der störenden Ursachen kurz beleuchten, z. B. die Aufstellung des Instrumentes. Es kommt öfters vor, daß der Regenmesser bei der Wohnung des Beobachters keinen passenden Platz findet, sondern in einem entfernteren Garten aufgestellt werden muß. Alsdann wird der Beobachter, wenn er nicht sehr gewissenhaft ist, den täglichen Gang zum Regenmesser manchmal unterlassen, wenn es nur sehr wenig oder seiner Meinung nach gar nicht geregnet hat. Das letztere ist auch der Grund, warum Beobachter, denen der Regenmesser ganz bequem zugänglich ist, doch nicht jeden Morgen ihn aufsuchen, um nachzusehen, ob Niederschlag gefallen ist. Es kommt aber, namentlich im Sommer, gar nicht selten vor, daß in der Nacht ganz kleine Regenmengen fallen, von denen man am anderen Morgen auf der Erdoberfläche nichts mehr bemerkt, weil sie inzwischen verdunstet sind. Alle diese Fälle entgehen also dem Beobachter und bleiben im Journal unvermerkt. Auch der Beruf des Beobachters spielt eine große Rolle. Es gibt sehr gute Beobachter, die alle Terminablesungen mit der größten Pünktlichkeit erledigen, in der Zwischenzeit aber durch ihren Beruf so in Anspruch genommen werden, daß sie auf die Witterungserscheinungen zwischen den Terminbeobachtungen wenig oder garnicht achten können. Diesen entgeht natürlich auch mancher kleine Regenschauer, mancher leichte Schneefall, der im Regenmesser am anderen Morgen keine Spur mehr hinterlassen hat.

Andererseits gibt es aber auch vereinzelte Beobachter, die in der Genauigkeit der Aufzeichnung der Hydrometeore, man möchte fast sagen, zu weit gehen. Kein Regentropfen entgeht ihnen, keine Schneeflocke lassen sie außer acht, und wenn man aus ihren Journalen die Niederschlagstage ohne jede untere Grenze auszählt, kommt man auf eine Zahl, die oft um 30 bis 40 größer ist, als die einer Nachbarstation mit ganz ähnlichen klimatischen Verhältnissen, wo zwar ein ganz guter Beobachter tätig ist, der aber auf die allerkleinsten Niederschläge nicht so genau achtet.

Alle diese Ursachen bringen es also mit sich, daß die Angaben der Niederschlagshäufigkeit mit individuellen Fehlern behaftet und schwer untereinander vergleichbar sind. Dies gilt namentlich für die älteren Beobachtungen, weil damals geringeres Gewicht darauf gelegt und auch seitens der Zentralinstitute weniger Kontrolle darüber ausgeübt wurde. Es haben daher viele Tausende von Jahrgängen, für die bei der ersten Aufarbeitung die Zahl der Niederschlagstage mit ausgezogen worden war, von der Drucklegung ausgeschlossen werden müssen, weil sie hinterher — was man von vornherein natürlich nicht wissen konnte — als fehlerhaft klein, bisweilen auch als allzu lückenhaft erkannt wurden.

Tage mit meſsbarem und mit mehr als 0.2 mm Niederschlag.

Die Verhältnisse gestalten sich etwas günstiger, wenn man eine untere Grenze bei der Zählung der Niederschlagstage annimmt. Da ich 1884 im preußischen Beobachtungsnetz eine solche von > 0.2 mm eingeführt habe, wurde aus allen uns zugänglichen ausführlichen Journalen die Zahl der Tage mit mehr als 0.2 mm Niederschlag ausgezogen, während von anderen Orten nur die Tage mit meßbarem Niederschlag erhältlich waren. Es gibt aber auch sehr viele Stationen, von denen gar keine Angaben über die Niederschlagshäufigkeit erlangt werden konnten. So erklärt es sich, daß in den Tabellen dieses Werkes von 145 Stationen die Tage mit meßbarem Niederschlag (II, 517—613) und von 130 Stationen die Tage mit mehr als 0.2 mm Niederschlag (II, 617—703) abgedruckt wurden. In beiden Fällen konnten natürlich nur längere Reihen Verwendung finden und solche unter 15 Jahren nicht aufgenommen werden.

Aus dem Vergleich derjenigen Stationen, für die sich beiderlei Tage ausziehen ließen, kann man die durch die verschiedene Zählweise bedingten mittleren Unterschiede beider Gruppen von Tagen ableiten. Ich hatte geglaubt, daß sich in dieser Beziehung gewisse regionale Gesetzmäßigkeiten ergeben würden, ich habe aber keine solche finden können, es sei denn die Tatsache, daß bei den höher gelegenen Gebirgsstationen die Jahresdifferenz zwischen der Zahl der Tage mit meßbarem und mit mehr als 0.2 mm Niederschlag entschieden kleiner ist als im Tiefland. Hier beträgt dieser Unterschied etwa 20 bis 30 Tage, dort nur 14 bis 19. Dieses Verhalten der Gebirgsstationen steht mit der Erfahrung im Einklang, daß die Regenmengen bei ihnen im allgemeinen größer sind als in der Ebene. Wenn es im Gebirge zur Regenbildung kommt, wird die Grenze von 0.2 mm Niederschlag viel häufiger überschritten als in der Niederung.

Von 17 Stationen, deren Beobachtungen mir besonders vertrauenswert schienen, habe ich in der Tabelle 25 die Unterschiede zwischen beiderlei Arten von Niederschlagstagen für die einzelnen Monate und das Jahr aufgeführt. Der jährliche Gang der Differenzen wechselt zwar etwas von Ort zu Ort, scheint aber durch ein Gesamtmittel gut repräsentiert zu werden: der Unterschied ist am größten im Winter (Dezember und Januar je 2.4 Tage), am kleinsten im Sommer (Juni 1.5 Tage) und beträgt in der Jahressumme 23.5 Tage.

Diese systematischen Verschiedenheiten, die durch die beiden Zählweisen der Niederschlagstage bedingt werden, machen es natürlich notwendig, daß man bei vergleichenden Betrachtungen über die räumliche und zeitliche Verteilung der Niederschlagshäufigkeit nur die Angaben einer von beiden benutzt. Ich lege der folgenden Darstellung überall die Zahl der Tage mit mehr als 0.2 mm zu Grunde, weil sie aus den oben angeführten Gründen eine größere Genauigkeit beanspruchen dürfen. Da aber die jährliche Periode der Niederschlagshäufigkeit, wie Tabelle 25 und Fig. 22 zeigen, durch die beiden verschiedenen Zählweisen nicht wesentlich beeinflußt wird und jedenfalls der ganze Habitus der Jahreskurve derselbe bleibt,

so wird man nicht allzuviel fehlgehen, wenn man unter Berücksichtigung der Werte in Tabelle 25 bei Orten, für welche die Zahl der Tage mit mehr als 0.2 mm

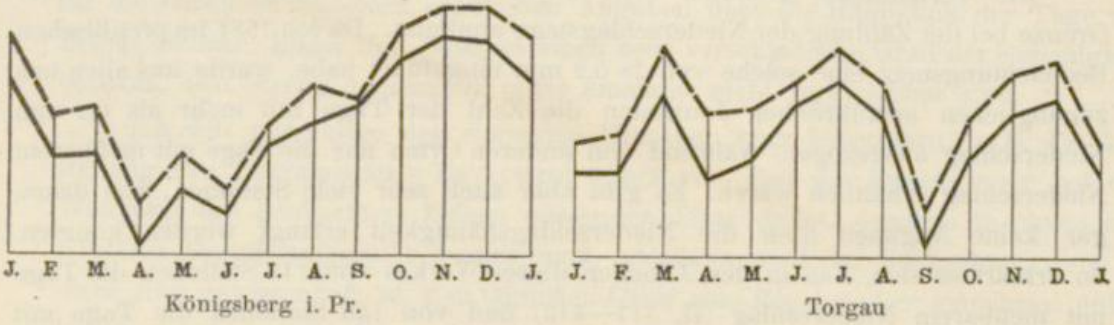

Königsberg i. Pr. Torgau

Fig. 22. Jährliche Periode der Tage mit meßbarem (---) und mit mehr als 0.2 mm Niederschlag (——).

Niederschlag nicht bekannt ist, wohl aber diejenige der Tage mit meßbarem Niederschlag, für die Untersuchung des jährlichen Ganges diese letzteren benutzt.

Tab. 25. Unterschied zwischen der Zahl der Tage mit meßbarem und derjenigen mit mehr als 0.2 mm Niederschlag.

	Jan.	Febr.	März	April	Mai	Juni	Juli	Aug.	Sept.	Okt.	Nov.	Dez.	Jahr
Königsberg i. Pr.	2.1	2.2	2.1	2.3	2.2	1.9	1.6	2.0	1.7	2.5	1.8	2.2	24.6
Warschau	2.1	1.3	2.2	1.4	2.0	1.1	1.9	2.0	1.8	1.7	1.9	1.8	21.2
Klaussen	3.1	2.7	2.6	2.5	1.8	1.3	1.5	1.5	1.8	2.3	2.6	3.4	27.1
Konitz	1.9	1.8	1.8	2.1	1.9	1.7	2.1	1.8	1.5	1.6	2.2	2.0	22.4
Lauenburg i. Pomm.	2.3	1.7	1.0	1.4	1.0	1.3	1.2	1.4	0.8	1.3	1.8	2.0	17.2
Bunzlau	2.4	2.6	3.1	2.2	2.3	1.9	2.0	2.9	2.0	2.4	2.8	3.7	30.3
Görlitz	3.1	2.6	2.9	1.8	2.3	1.8	1.6	1.8	1.4	2.8	2.6	2.4	27.3
Posen	2.1	2.2	2.3	2.0	2.1	2.1	1.8	2.2	2.1	2.2	2.5	1.9	25.5
Pammin	3.0	2.2	1.7	1.3	0.9	1.2	1.3	1.4	1.6	1.3	1.9	2.2	20.0
Lübbenow	2.9	2.4	2.4	2.0	1.2	1.2	1.7	2.1	1.6	2.5	2.5	2.9	25.4
Segeberg	2.3	2.2	1.8	1.5	1.6	1.5	1.5	1.5	1.3	1.5	2.0	1.5	20.2
Chemnitz	1.7	1.6	1.7	2.0	2.2	1.6	1.8	2.4	1.8	2.8	2.4	2.9	24.9
Berlin	2.8	3.1	2.8	2.0	1.7	1.3	1.7	1.4	1.3	2.2	2.7	3.1	27.5
Lüneburg	1.8	2.0	1.6	2.0	1.6	1.7	1.4	1.7	1.6	1.6	1.7	2.7	21.4
Hamburg	2.0	1.7	1.9	1.8	1.6	1.9	2.0	2.0	1.7	2.0	1.6	2.1	22.3
Celle	1.6	2.1	1.2	2.1	1.5	1.5	1.2	1.2	1.7	2.2	1.6	1.4	19.3
Von der Heydt-Grube	3.1	1.9	2.0	1.8	2.4	1.8	2.1	2.1	2.2	2.4	2.6	3.1	27.5
Mittel	**2.4**	2.1	2.1	1.9	1.8	1.5*	1.6	1.8	1.6	2.1	2.2	**2.4**	23.5

Genauigkeit mehrjähriger Mittel der Niederschlagshäufigkeit.

Da, wie der nächste Abschnitt dieses Werkes zeigen wird, die mittlere Veränderlichkeit der Niederschlagstage erheblich kleiner ist als die der Niederschlagsmenge, genügen schon relativ kurze Reihen zur Ableitung der jährlichen Periode der Niederschlagshäufigkeit sowie ihrer absoluten Beträge. Um dies auch ziffern-

mäßig zu belegen, wurden für ein Dutzend Stationen die Monats- und Jahresmittel aus verschieden langen Reihen und sodann die Differenzen gegen die Normalmittel gebildet. In den Tabellen 26 und 27 folgen diese Zahlenwerte für drei ausgewählte Stationen, die zur Genüge zeigen werden, wie schon 25—30jährige Mittel der Niederschlagshäufigkeit zur Feststellung des jährlichen Ganges ausreichend erscheinen, was auch die graphische Darstellung in Fig. 23 noch eindringlicher lehrt.

Tab. 26. Zahl der Tage mit mehr als 0.2 mm Niederschlag, aus verschieden langen Perioden berechnet.

	Jan.	Febr.	März	April	Mai	Juni	Juli	Aug.	Sept.	Okt.	Nov.	Dez.	Jahr	Mittl. Abweichung eines Monats	Größte Abweichung eines Monats
Königsberg i. Pr.															
43 J., 1848—1890	14.7	12.9	13.0	10.9*	12.2	11.6	13.2	13.7	14.1	15.2	**15.7**	15.6	162.8		
Abweichungen vom 43jährigen Mittel															
35 J., 1856—1890	0.1	0.6	0.7	−0.1	−0.3	0.3	−0.2	0.0	0.3	0.5	0.1	0.5	2.5	0.31	0.7
30 J., 1861—1890	0.0	0.5	0.8	0.1	−0.3	−0.1	−0.4	−0.2	0.0	0.6	0.1	0.4	1.5	0.29	0.8
25 J., 1866—1890	0.1	0.3	0.8	−0.1	−0.5	0.1	−0.4	0.1	0.2	−0.2	0.2	0.0	0.6	0.25	0.8
20 J., 1871—1890	0.3	1.1	0.4	0.1	−0.8	0.3	−0.1	−0.5	0.3	0.0	1.2	0.2	2.5	0.44	1.2
Torgau															
43 J., 1848—1890	11.1	11.1	12.9	11.0	11.4	12.7	**13.2**	12.4	9.5*	11.5	12.5	12.8	142.1		
Abweichungen vom 43jährigen Mittel															
35 J., 1856—1890	0.2	0.7	0.3	0.5	0.1	0.5	−0.2	0.1	0.1	0.2	0.3	−0.1	2.7	0.28	0.7
30 J., 1861—1890	0.2	0.6	0.4	0.5	0.5	0.3	−0.3	0.3	0.1	−0.2	0.0	−0.2	2.2	0.30	0.6
25 J., 1866—1890	0.3	0.5	0.4	0.6	0.4	0.8	−0.2	0.1	0.2	−0.7	−0.3	−0.7	1.4	0.43	0.8
20 J., 1871—1890	0.6	0.7	0.5	0.9	0.2	0.8	−0.4	0.3	0.1	−0.6	−0.1	−0.6	2.4	0.48	0.9
Jever															
35 J., 1856—1890	14.5	13.1	15.1	11.9*	13.1	13.0	15.3	16.1	14.5	15.6	**16.2**	15.6	174.0		
Abweichungen vom 35jährigen Mittel															
30 J., 1861—1890	0.4	−0.2	0.2	0.4	−0.1	−0.2	−0.2	−0.3	0.1	−0.5	−0.5	−0.2	−1.1	0.28	0.5
25 J., 1866—1890	0.2	−0.4	0.2	−0.3	−0.4	0.0	−0.3	−0.3	−0.1	−1.0	−1.0	−1.0	−4.4	0.43	1.0
20 J., 1871—1890	1.0	0.5	0.3	0.4	−0.9	0.4	−0.8	0.0	0.5	−1.0	−0.4	−0.8	−0.8	0.51	1.0

Ich habe mich daher damit begnügt, Mittelwerte der Niederschlagshäufigkeit aus Beobachtungsreihen von 25 oder mehr Jahren zu benutzen und nur ausnahmsweise solche aus weniger Jahrgängen (20—24) heranzuziehen. Deshalb konnten zumeist die in den Tabellen dieses Werkes (II, 617—703) gegebenen Durchschnittswerte unmittelbare Verwendung finden, und nur bei der Minderheit der Stationen mußten noch die Beobachtungen der Jahre 1891—1900 hinzugenommen werden,

um brauchbare Werte abzuleiten. Infolgedessen beruhen die in Tabelle 28 aufgeführten Mittelwerte für die Zahl der Tage mit mehr als 0.2 mm Niederschlag nicht auf gleichzeitigen Aufzeichnungen, wie dies bei der Niederschlagsmenge der Fall war; indessen geht ja aus dem eben Gesagten hervor, daß bei der geringen Veränderlichkeit der Niederschlagstage die Bedingung der Gleichzeitigkeit keine große Bedeutung hat. Dadurch, daß für einige Stationen zwei Mittelwerte aus verschieden

Tab. 27. Zahl der Tage mit meßbarem Niederschlag, aus verschieden langen Perioden berechnet.

	Jan.	Febr.	März	April	Mai	Juni	Juli	Aug.	Sept.	Okt.	Nov.	Dez.	Jahr	Mittl. Abweichung eines Monats	Größte Abweichung eines Monats
Königsberg i. Pr.															
43 J., 1848—1890	16.7	14.9	15.1	12.9*	14.0	13.2	14.7	15.6	15.3	16.9	**17.4**	**17.4**	184.1		
Abweichungen vom 43jährigen Mittel															
35 J., 1856—1890	0.2	0.5	0.6	−0.1	−0.2	0.3	−0.2	0.1	0.3	0.5	0.1	0.3	2.4	0.28	0.6
30 J., 1861—1890	0.3	0.5	0.8	0.0	−0.1	0.0	−0.2	−0.2	0.0	0.6	0.1	0.4	2.2	0.27	0.8
25 J., 1866—1890	0.3	0.2	1.1	0.1	−0.3	0.1	−0.1	0.3	0.2	−0.2	0.0	0.1	1.8	0.25	1.1
20 J., 1871—1890	0.3	1.1	0.7	0.6	−0.6	0.4	0.4	0.0	0.5	0.1	0.9	−0.2	4.2	0.48	1.1
Torgau															
43 J., 1848—1890	12.3	12.5	**14.5**	13.0	13.1	13.7	**14.5**	13.7	10.8*	12.9	13.9	14.2	159.1		
Abweichungen vom 43jährigen Mittel															
35 J., 1856—1890	0.3	0.9	0.4	0.7	0.2	0.5	0.1	0.0	0.2	0.2	0.4	0.0	3.9	0.32	0.9
30 J., 1861—1890	0.4	0.6	0.4	0.7	0.5	0.3	0.0	0.3	0.0	−0.3	0.1	0.0	3.0	0.30	0.7
25 J., 1866—1890	0.3	0.3	0.4	0.8	0.3	0.7	0.2	0.2	0.3	−0.8	−0.3	−0.4	2.0	0.42	0.8
20 J., 1871—1890	0.9	0.7	0.9	1.2	−0.1	0.7	0.1	0.6	0.4	−0.7	0.2	−0.2	4.7	0.56	1.2
Jever															
35 J., 1856—1890	15.4	13.8	16.1	13.1*	14.5	14.3	16.4	17.1	15.5	16.4	**17.3**	16.6	186.5		
Abweichungen vom 35jährigen Mittel															
30 J., 1861—1890	0.5	0.0	0.5	0.5	0.0	−0.1	0.0	−0.3	0.1	−0.3	−0.4	0.1	0.6	0.23	0.5
25 J, 1866—1890	0.6	−0.2	0.5	−0.1	−0.3	0.2	−0.1	−0.1	−0.1	−0.8	−0.7	−0.6	−1.7	0.36	0.8
20 J., 1871—1890	1.4	0.8	0.7	0.5	−1.1	0.3	−0.8	0.1	0.4	−0.8	−0.1	−0.4	1.0	0.62	1.4

langen Reihen mitgeteilt werden, ist zudem die Möglichkeit gegeben, den geringfügigen Einfluß der Verschiedenheit in der Beobachtungsperiode zu bemessen.

Jedenfalls wird in Tabelle 28 zum ersten Male eine große Zahl verläßlicher Werte der Niederschlagshäufigkeit für unser Untersuchungsgebiet veröffentlicht, wie sie bisher nicht vorhanden waren.

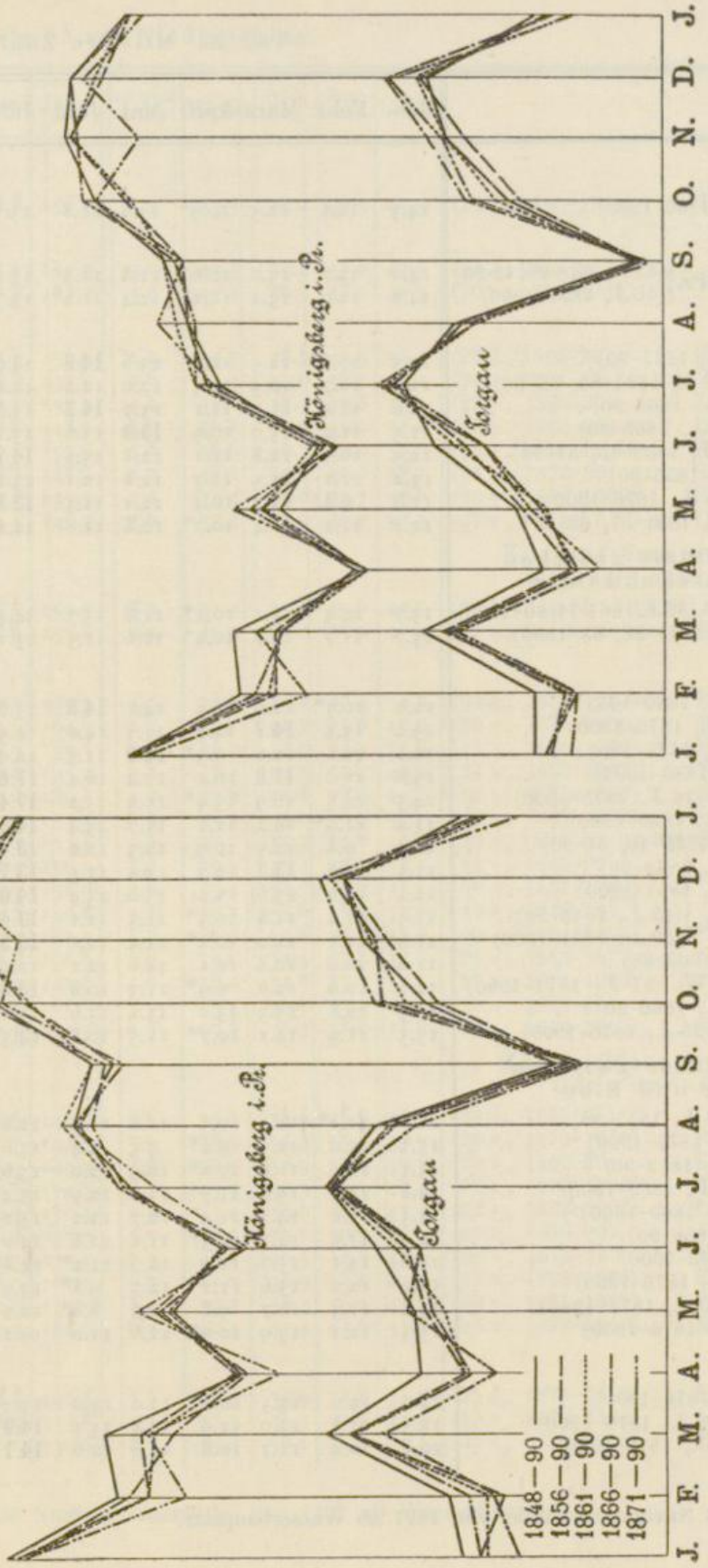

Fig. 23. Jährliche Periode der Niederschlagshäufigkeit, aus verschieden langen Reihen berechnet.

Tab. 28. Mittlere Zahl der Tage

	Jan.	Febr.	März	April	Mai	Juni	Juli	Aug.	Sept.
Memel									
Tilsit (24 J., 1880-1903)	14.3	12.2	12.5	10.9*	11.8	11.8	13.3	14.4	13.0
Pregel									
Königsberg i. Pr. (51 J., 1818-25, 48-90)	14.6	12.7	13.0	10.6*	11.8	11.3	13.1	13.6	13.6
Königsberg i. Pr. (50 J., 1851-1900)	14.8	12.9	13.1	11.2*	12.4	11.2*	13.3	13.5	14.5
Weichsel									
Krakau (26 J., 1865-90)	11.5	10.8*	12.5	12.6	13.6	**14.9**	14.0	13.5	11.7
Warschau (26 J., 1864-84, 86-90)	11.1	10.7	10.5	10.5	12.0	12.2	12.4	12.1	10.0*
Zloczów (25 J., 1865-90)	12.6	11.4	13.5	11.1	13.7	**14.2**	13.8	12.8	10.8*
Lemberg (26 J., 1865-90)	11.5	11.2	13.0	10.9	**13.8**	13.6	13.1	12.3	10.0*
Klaußen (48 J., 1838-45, 51-90)	12.5	10.9*	12.8	11.1	12.8	13.2	**14.7**	14.1	11.8
Konitz (38 J., 1853-90)	13.2	11.1	12.5	11.3	11.8	12.1	13.2	13.7	11.0*
Bromberg (25 J., 1876-1900)	11.8	9.8*	12.5	10.4	12.1	11.5	**13.2**	12.0	11.2
Danzig (27 J., 1851-57, 60-80)	12.7	11.1	11.4	10.7*	10.8	11.6	12.2	12.9	12.6
Küstenflüsse zwischen Weichsel und Oder									
Lauenburg i. P. (35 J., 1861-74, 80-1900)	13.7	12.4	13.1	10.1*	11.8	11.7	14.4	14.5	13.4
Köslin (27 J., 1848-56, 83-1900)	13.7	11.7	13.0	10.4*	11.6	11.5	13.1	13.6	13.1
Oder									
Ratibor (24 J., 1880-1903)	12.2	10.5*	12.9	12.4	14.1	**14.2**	13.8	12.4	11.1
Beuthen (26 J., 1875-1900)	13.2	13.5	**14.7**	12.7	14.3	14.0	14.5	13.1	13.1
Breslau (25 J., 1876-1900)	12.0	11.1	12.6	9.3*	**13.0**	11.3	12.9	11.1	10.5
Wang (24 J., 1880-1903)	15.8	15.0	**17.8**	16.1	17.4	16.4	**17.8**	16.3	14.0*
Schreiberhau (26 J., 1875-1900)	14.5	14.5	16.9	13.4*	15.5	15.2	**17.4**	14.8	13.6
Bunzlau (32 J., 1869-1900)	13.4	11.9*	14.2	12.1	13.7	13.4	**14.8**	12.7	12.0
Zittau (33 J., 1835-40, 64-90)	10.3	9.8	12.5	10.9	12.3	12.2	**13.4**	11.6	9.5*
Görlitz (43 J., 1848-90)	11.5	11.8	**13.7**	12.3	12.4	13.5	**13.7**	13.3	10.7*
Görlitz (50 J., 1851-1900)	12.2	11.9	13.6	12.2	13.0	13.4	**14.0**	13.2	11.2*
Frankfurt a./O. (43 J., 1848-90)	11.3	11.2	11.8	10.3*	11.5	12.1	**13.4**	12.8	10.3*
Frankfurt a./O. (50 J., 1851-1900)	11.9	11.3	12.0	10.2*	11.4	12.1	**13.5**	12.5	10.6
Posen (26 J., 1863-88)	11.2	10.0	10.8	10.1	11.6	12.1	12.9	12.8	9.6*
Landsberg a./W. (27 J., 1874-1900)	12.1	10.6	12.6	9.9*	11.3	10.8	**13.9**	12.6	10.8
Pammin (25 J., 1866-90)	15.3	12.6	13.3	13.0	13.2	13.6	15.1	13.7	12.0*
Swinemünde (25 J., 1876-1900)	13.5	11.9	14.1	10.7*	11.5	10.8	14.3	13.5	11.5
Küstenflüsse zwischen Oder und Elbe									
Lübbenow (33 J., 1855-88)	11.7	10.0*	12.1	10.3	11.6	11.5	12.8	12.3	11.3
Putbus (26 J., 1875-1900)	13.2	10.0	12.9	9.0*	9.5	9.4	13.6	12.5	10.9
Rostock (39 J., 1852-90)	13.1	11.0	11.8	10.2*	10.9	12.0	13.6	13.5	11.4
Segeberg (32 J., 1869-1900)	14.8	12.5	15.4	11.7*	13.2	12.9	15.4	15.8	14.3
Lübeck (32 J., 1869-1900) [1]	14.3	12.6	14.8	11.5*	12.7	12.2	15.2	15.2	14.4
Eutin (35 J., 1856-90)	12.5	11.6	14.1	10.5*	11.1	11.8	14.0	13.9	13.2
Kiel (28 J., 1873-1900)	15.6	13.1	15.7	11.9	12.7	11.2*	14.8	15.6	14.5
Kappeln (25 J., 1876-1900)	13.0	12.2	13.6	11.1	12.2	9.8*	13.9	14.8	13.6
Westerland (30 J., 1871-1900)	13.2	11.3	12.7	9.8	9.9	8.8*	12.2	15.2	14.7
Meldorf (25 J., 1876-1900)	13.3	12.1	13.9	10.9*	12.6	11.0	16.2	16.4	15.0
Elbe									
Kukus (25 J., 1876-1900)	12.9	12.0	13.3	10.6*	12.0	13.0	13.3	12.1	11.3
Leitomischl (25 J., 1876-1900)	12.5	11.8	13.0	11.9	14.4	13.3	**14.9**	13.2	12.0
Pardubitz (25 J., 1876-1900)	10.8	10.4	12.7	10.8	12.6	12.6	**14.1**	12.1	10.7

[1]) Bis 1896 Navigationsschule, von 1897 ab Wasserbauplatz.

mit mehr als 0.2 mm Niederschlag.

Okt.	Nov.	Dez.	Jahr	Schwankung	Winter	Frühling	Sommer	Herbst	
									Memel
14.2	14.7	**15.8**	158.9	4.9	42.3	35.2	39.5	41.9	(24 J., 1880–1903) . . Tilsit
									Pregel
14.4	**15.6**	15.2	159.5	5.0	42.5	35.4	38.0	43.6	(51 J., 1818-25, 48-90) } Königsberg i. Pr.
14.7	15.1	**15.7**	162.4	4.5	43.4	36.7	38.0	44.3	(50 » , 1851–1900) . }
									Weichsel
14.0	13.4	12.4	154.9	4.1	34.7	38.7	42.4	39.1	(26 J., 1865–90) . . . Krakau
11.6	11.8	**12.6**	137.5	2.6	34.4	33.0	36.7	33.4	(26 » , 1864–84, 86–90) Warschau
11.4	13.0	14.1	152.4	3.4	38.1	38.3	40.8	35.2	(25 » , 1865–90) . . Zloczów
12.1	12.9	**13.8**	148.2	3.8	36.5	37.7	39.0	35.0	(26 » , 1865–90) . . Lemberg
12.7	13.1	13.2	152.9	3.8	36.6	36.7	42.0	37.6	(48 » , 1838–45, 51–90) Klaußen
12.4	12.3	**13.9**	148.5	2.9	38.2	35.6	39.0	35.7	(38 » , 1853–90) . . Konitz
11.6	10.8	12.6	139.5	3.4	34.2	35.0	36.7	33.6	(25 » , 1876–1900) . . Bromberg
12.4	**14.3**	13.3	146.0	3.6	37.1	32.9	36.7	39.3	(27 » , 1851–57, 60–80) Danzig
									Küstenflüsse zwischen Weichsel und Oder
14.4	14.2	**15.3**	159.0	5.2	41.4	35.0	40.6	42.0	(35 J., 1861-74, 80-1900) Lauenburg i. P.
13.7	13.6	**13.8**	152.8	3.4	39.2	35.0	38.2	40.4	(27 » , 1848–56, 83–1900) . Köslin
									Oder
13.0	10.7	12.2	149.5	3.7	34.9	39.4	40.4	34.8	(24 J., 1880–1903) . . Ratibor
14.5	12.4*	14.0	164.0	2.3	40.7	41.7	41.6	40.0	(26 » , 1875–1900) . . Beuthen
12.0	10.4	12.9	139.1	3.7	36.0	34.9	35.3	32.9	(25 » , 1876–1900) . . Breslau
16.1	14.1	16.6	193.4	3.8	47.4	51.3	50.5	44.2	(24 » , 1880–1903) . . Wang
15.7	13.7	15.6	180.8	4.0	44.6	45.8	47.4	43.0	(26 » , 1875–1900) . . Schreiberhau
12.8	12.9	14.0	157.9	2.9	39.3	40.0	40.9	37.7	(32 » , 1869–1900) . . Bunzlau
11.3	12.0	11.6	137.4	3.9	31.7	35.7	37.2	32.8	(33 » , 1835–40, 64–90) Zittau
11.7	12.8	12.9	150.3	3.0	36.2	38.4	40.5	35.2	(43 » , 1848–90) . . } Görlitz
11.7	12.2	13.3	151.9	2.8	37.4	38.8	40.6	35.1	(50 » , 1851–1900) . . }
11.4	12.0	12.7	140.8	3.1	35.2	33.6	38.3	33.7	(43 » , 1848–90) . . } Frankfurt a./O.
11.4	11.3	13.1	141.3	3.3	36.3	33.6	38.1	33.3	(50 » , 1851–1900) . . }
11.0	11.3	**13.2**	136.6	3.6	34.4	32.5	37.8	31.9	(26 » , 1863–88) . . . Posen
12.3	11.4	13.7	142.0	4.0	36.4	33.8	37.3	34.5	(27 » , 1874–1900) . Landsberg a. W.
14.6	15.3	**17.2**	168.9	5.2	45.1	39.5	42.4	41.9	(25 » , 1866–90) . . . Pammin
15.0	12.1	**15.4**	154.3	4.7	40.8	36.3	38.6	38.6	(25 » , 1876–1900) . . Swinemünde
									Küstenflüsse zwischen Oder und Elbe
11.8	13.0	**13.6**	142.0	3.6	35.3	34.0	36.6	36.1	(33 J., 1855–88) . . Lübbenow
14.9	12.1	13.7	141.7	5.9	36.9	31.4	35.5	37.9	(26 » , 1875–1900) . . Putbus
13.7	**14.1**	13.9	149.2	3.9	38.0	32.9	39.1	39.2	(39 » , 1852–90) . . Rostock
17.1	15.0	16.6	174.7	5.4	43.9	40.3	44.1	46.4	(32 » , 1869–1900) . . Segeberg
16.9	14.1	16.5	170.4	5.4	43.4	39.0	42.6	45.4	(32 » , 1869–1900) . . Lübeck[1])
13.9	14.2	**14.4**	155.2	3.9	38.5	35.7	39.7	41.3	(35 » , 1856–90) . . . Eutin
18.5	15.0	16.7	175.3	7.3	45.4	40.3	41.6	48.0	(28 » , 1873–1900) . . Kiel
16.4	14.1	16.0	160.7	6.6	41.2	36.9	38.5	44.1	(25 » , 1876–1900) . . Kappeln
17.0	13.9	14.8	153.5	8.2	39.3	32.4	36.2	45.6	(30 » , 1871–1900) . . Westerland
17.4	14.8	15.0	168.6	6.5	40.4	37.4	43.6	47.2	(25 » , 1876–1900) . . Meldorf
									Elbe
11.9	11.0	**13.4**	146.8	2.6	38.3	35.9	38.4	34.2	(25 J., 1876–1900) . . Kukus
12.5	11.4*	12.9	153.8	3.5	37.2	39.3	41.4	35.9	(25 » , 1876–1900) . . Leitomischl
11.1	9.5*	12.2	139.6	4.6	33.4	36.1	38.8	31.3	(25 » , 1876–1900) . . Pardubitz

[1]) Bis 1896 Navigationsschule, von 1897 ab Wasserbauplatz.

Tab. 28. Mittlere Zahl der Tage mit mehr

	Jan.	Febr.	März	April	Mai	Juni	Juli	Aug.	Sept.
Časlau (25 J., 1876-1900)	10.4	9.4*	12.4	11.3	12.5	13.0	**14.0**	12.6	10.3
Turnau (24 J., 1876-99)	13.9	12.5	14.0	10.7*	12.8	12.9	**15.5**	13.9	11.9
Neuhaus [Stadt] (25 J., 1876-1900)	11.8	10.1*	12.2	11.4	13.3	13.4	**13.6**	12.6	11.6
Beneschau (25 J., 1876-1900)	10.9	10.6	12.7	12.4	13.7	14.3	**14.7**	13.3	11.7
Zlonitz (25 J., 1876-1900)	9.9	9.1*	12.4	10.3	12.8	12.9	**13.8**	12.3	11.2
Hinterhermsdorf (27 J., 1864-90)	14.0	13.3	15.5	12.4	13.4	14.2	15.4	14.2	11.1*
Dresden [Neustadt] (22 J., 1864-70, 76-90)	9.5*	10.4	12.5	10.3	11.0	11.9	**14.2**	12.7	9.8
Rehefeld (27 J., 1864-90)	13.8	12.7	15.7	13.4	13.2	14.2	15.6	14.4	11.3*
Tharandt (22 J., 1868-83, 85-90)	9.5*	10.2	11.8	10.7	11.8	12.1	**13.8**	13.4	10.5
Grüllenburg (27 J., 1864-90)	10.3*	11.1	13.6	11.8	12.6	13.0	**14.3**	13.4	10.7
Hubertusburg (27 J., 1861-90)	9.3	10.1	11.6	10.4	11.3	12.0	**13.3**	11.7	7.9*
Torgau (43 J., 1848-90)	11.1	11.1	12.9	11.0	11.4	12.7	**13.2**	12.4	9.5*
Torgau (50 » , 1851-1900)	11.5	10.9	12.8	10.8	11.4	12.4	**13.1**	12.0	9.9*
Georgengrün (26 J., 1864-90)	13.0	12.8	15.2	12.9	14.2	15.0	**16.3**	14.3	11.0*
Chemnitz (27 J., 1864-90)	12.4	12.1	14.7	12.6	13.0	14.2	**14.9**	13.5	11.0*
Freiberg (27 J., 1864-90)	10.8	11.3	13.5	11.9	12.5	13.3	**14.8**	13.8	10.6*
Döbeln (26 J., 1869-95)	10.8	11.2	13.2	10.2*	11.6	13.0	**14.2**	13.3	10.2*
Annaberg (27 J., 1864-90)	12.7	12.2	**15.4**	13.0	13.5	14.3	14.7	14.2	10.6*
Oberwiesenthal (27 J., 1864-90)	15.1	14.5	16.6	14.7	15.3	15.7	16.2	15.7	12.6*
Reitzenhain (27 J., 1864-90)	15.1	14.3	16.6	14.0	14.7	15.0	16.1	15.1	11.8*
Großbreitenbach (27 J., 1866-92)	14.1	13.3	16.1	14.7	14.8	15.0	16.4	15.3	12.6*
Erfurt (24 J., 1880-1903)	11.8	10.2*	12.8	11.1	12.4	12.9	**15.0**	12.9	10.8
Sondershausen (24 J., 1880-1903)	10.8	10.7	12.3	10.3*	11.0	12.2	**14.5**	12.2	10.6
Plauen (26 J., 1871-96)	11.7	10.7*	13.3	11.3	13.8	13.8	**14.4**	13.4	10.8
Zwenkau (27 J., 1864-90)	10.3	10.2	12.3	10.1	11.7	12.5	**13.1**	12.0	8.8*
Leipzig (27 J., 1864-90)	10.0	10.6	13.2	10.6	12.1	12.3	**13.7**	12.4	9.6*
Bautzen (27 J., 1864-90)	10.0	9.8	12.2	10.6	11.6	12.8	**13.7**	13.1	9.6*
Berlin (44 J., 1847-90)	12.9	12.1	13.3	11.3	11.4	12.8	13.3	12.7	11.0*
Berlin (50 » , 1851-1900)	13.7	12.0	13.6	11.1*	11.8	12.9	13.4	12.4	11.5
Schwerin i. M. (26 J., 1875-1900)	14.1	11.9	15.4	10.4*	12.0	11.5	15.8	14.6	12.4
Salzwedel (25 J., 1848-67, 86-90)	13.9	13.6	14.8	12.5	13.0	14.2	**15.3**	14.3	11.7*
Lüneburg (33 J., 1858-90)	12.9	11.5	14.1	11.0*	12.7	12.7	14.3	14.5	12.6
Hamburg (25 J., 1876-90)	15.3	14.0	15.7	12.0*	13.2	12.7	16.7	16.1	13.6
Neumünster (26 J., 1870-72, 76-95, 97-1900)	13.4	11.8	14.7	11.3*	11.7	12.3	15.7	15.5	14.5
Otterndorf (30 J., 1861-90)	13.0	11.6	13.5	10.7*	12.0	11.7	14.0	15.0	13.8
Weser									
Kassel (25 J., 1866-90)	11.2	11.0	13.2	10.6	11.7	12.1	14.0	12.8	10.5*
Braunschweig (26 J., 1868-72, 80-1900)	14.2	12.9	15.4	12.4*	13.1	14.9	15.7	14.5	12.8
Göttingen (35 J., 1856-90)	11.8	11.9	14.1	11.3	12.2	12.6	**14.8**	13.7	11.1*
Osterode a. H. (34 J., 1857-90)	13.0	12.0	15.2	11.8	13.1	14.1	**15.5**	14.7	11.2*
Klausthal (37 J., 1854-90)	16.1	14.3	17.4	14.3	14.6	15.0	16.4	15.7	13.1*
Oldenburg (35 J., 1856-90)	14.6	13.0	15.6	12.3*	13.6	13.8	15.9	15.8	14.8
Elsfleth (31 J., 1857-67, 70-90)	13.1	12.1	14.7	11.5*	12.7	13.0	**15.7**	15.3	13.5
Küstenflüsse zwischen Weser und Ems									
Jever (35 J., 1856-90)	14.5	13.1	15.1	11.9*	13.1	13.0	15.3	16.1	14.5
Ems									
Gütersloh (43 J., 1848-90)	12.9	11.8	13.6	11.3*	13.1	13.3	**14.6**	14.1	12.1
Gütersloh (50 » , 1851-1900)	13.9	12.0	14.1	11.5*	13.3	13.5	**14.8**	14.2	12.3
Münster i. W. (39 J., 1852-90)	13.7	11.9	13.9	10.7*	12.6	12.5	14.4	13.2	11.3
Lingen (36 J., 1855-90)	13.7	12.1	14.0	11.0*	12.8	12.5	**15.3**	14.8	13.0
Osnabrück (29 J., 1871-97, 99-1900)	14.8	11.9	14.1	10.9*	12.3	12.2	**15.0**	14.8	13.0
Löningen (35 J., 1856-90)	13.9	12.8	13.9	11.1*	12.5	12.3	**15.7**	15.2	13.1
Emden (30 J., 1861-90)	13.2	12.5	13.6	10.8*	11.8	12.2	14.0	15.5	13.7

als 0.2 mm Niederschlag. (Fortsetzung.)

Okt.	Nov.	Dez.	Jahr	Schwankung	Winter	Frühling	Sommer	Herbst		
11.4	9.7	10.8	137.8	4.6	30.6	36.2	39.6	31.4	(25 J., 1876–1900)	Časlau
13.2	12.5	14.8	158.6	4.8	41.2	37.5	42.3	37.6	(24 », 1876–99)	Turnau
11.7	10.4	11.5	143.6	3.5	33.4	36.9	39.6	33.7	(25 », 1876–1900)	Neuhaus[Stadt]
11.8	10.5*	11.2	147.8	4.2	32.7	38.8	42.3	34.0	(25 », 1876–1900)	Beneschau
12.0	10.5	11.4	138.6	4.7	30.4	35.5	39.0	33.7	(25 », 1876–1900)	Zlonitz
14.4	15.9	**16.3**	170.1	5.2	43.6	41.3	43.8	41.4	(27 », 1864–90)	Hinterhermsdorf
11.7	12.3	12.3	138.6	4.7	32.2	33.8	38.8	33.8	(22 », 1864–70, 76–90)	Dresden [Neustadt]
13.6	15.0	**16.3**	169.2	5.0	42.8	42.3	44.2	39.9	(27 », 1864–90)	Rehefeld
12.0	12.0	11.9	139.7	4.3	31.6	34.3	39.3	34.5	(22 », 1868–83, 85–90)	Tharandt
13.1	13.0	12.6	149.5	4.0	34.0	38.0	40.7	36.8	(27 », 1864–90)	Grüllenburg
11.7	11.7	12.1	133.1	5.4	31.5	33.3	37.0	31.3	(27 », 1864–90)	Hubertusburg
11.5	12.5	12.8	142.1	3.7	35.0	35.3	38.3	33.5	(43 », 1848–90)	Torgau
11.1	11.5	12.7	140.1	3.2	35.1	35.0	37.5	32.5	(50 », 1851–1900)	Torgau
14.1	14.7	15.4	168.9	5.3	41.2	42.3	45.6	39.8	(26 », 1864–90)	Georgengrün
13.4	14.3	14.3	160.4	3.9	38.8	40.3	42.6	38.7	(27 », 1864–90)	Chemnitz
13.5	13.5	13.7	153.2	4.2	35.8	37.9	41.9	37.6	(27 », 1864–90)	Freiberg
12.3	11.9	13.3	145.2	4.0	35.3	35.0	40.5	34.4	(26 », 1869–95)	Döbeln
13.0	14.7	14.4	162.7	4.8	39.3	41.9	43.2	38.3	(27 », 1864–90)	Annaberg
15.7	16.4	**16.9**	185.4	4.3	46.5	46.6	47.6	44.7	(27 », 1864–90)	Oberwiesenthal
14.1	15.3	**16.9**	179.0	5.1	46.3	45.3	46.2	41.2	(27 », 1864–90)	Reitzenhain
15.7	16.2	**16.6**	180.8	4.0	44.0	45.6	46.7	44.5	(27 », 1866–92)	Großbreitenbach
12.7	10.5	13.1	146.2	4.8	35.1	36.3	40.8	34.0	(24 », 1880–1903)	Erfurt
13.5	10.9	12.9	141 9	4.2	34.4	33.6	38.9	35.0	(24 », 1880–1903)	Sondershausen
12.4	11.3	13.4	150.3	3.7	35.8	38.4	41.6	34.5	(26 », 1871–96)	Plauen
11.3	12.7	12.2	137.2	4.3	32.7	34.1	37.6	32.8	(27 », 1864–90)	Zwenkau
13.0	13.3	12.6	143.4	4.1	33.2	35.9	38.4	35.9	(27 », 1864–90)	Leipzig
11.7	11.7	11.6	138.4	4.1	31.4	34.4	39.6	33.0	(27 », 1864–90)	Bautzen
13.2	13.4	**14.3**	151.7	3.3	39.3	36.0	38.8	37.6	(44 », 1847–90)	Berlin
12.9	12.7	**14.4**	152.4	3.3	40.1	36.5	38.7	37.1	(50 », 1851–1900)	Berlin
15.8	13.8	**16.0**	163.7	5.6	42.0	37.8	41.9	42.0	(26 », 1875–1900)	Schwerin i. M.
13.0	14.0	14.6	164.9	3.6	42.1	40.3	43.8	38.7	(25 », 1848–67, 86–90)	Salzwedel
14.5	**14.7**	14.1	159.6	3.7	38.5	37.8	41.5	41.8	(33 », 1858–90)	Lüneburg
17.2	14.6	16.6	177.7	5.2	45.9	40.9	45.5	45.4	(25 », 1876–90)	Hamburg
15.9	14.8	**16.1**	167.7	4.8	41.3	37.7	43.5	45 2	(26 », 1870–72, 76–95, 97–1900)	Neumünster
15.4	**15.5**	14.4	160.6	4.8	39.0	36.2	40.7	44.7	(30 », 1861–90)	Otterndorf
										Weser
13.6	**14.3**	14.2	149.2	3.8	36.4	35.5	38.9	38.4	(25 J., 1866–90)	Kassel
16.1	15.0	**16.7**	173.7	4.3	43.8	40.9	45.1	43.9	(26 », 1868–72, 80–1900)	Braunschweig
13.8	14.4	14.0	155.7	3.7	37.7	37.6	41.1	39.3	(35 », 1856–90)	Göttingen
13.5	14.4	14.6	163.1	4.3	39.6	40.1	44.3	39.1	(34 », 1857–90)	Osterode a. H.
15.6	16.7	**17.8**	187.0	4.7	48.2	46.3	47.1	45.4	(37 », 1854–90)	Klausthal
15.7	**16.7**	15.0	176.8	4.4	42.6	41.5	45.5	47.2	(35 », 1856–90)	Oldenburg
14.9	15.0	13.6	165.1	4.2	38.8	38.9	44.0	43.4	(31 », 1857–67, 70–90)	Elsfleth
										Küstenflüsse zwischen Weser und Ems
15.6	**16.2**	15.6	174.0	4.3	43.2	40.1	44.4	46.3	(35 J., 1856–90)	Jever
										Ems
13.8	13.8	13.6	158.0	3.3	38.3	38.0	42.0	39.7	(43 J., 1848–90)	Gütersloh
14.2	13.4	13.9	161.1	3.3	39.8	38.9	42.5	39.9	(50 », 1851–1900)	Gütersloh
12.9	13.8	**14.6**	155.5	3.9	40.2	37.2	40.1	38.0	(39 », 1852–90)	Münster i. W.
13.9	14.5	14.7	162.3	4.3	40.5	37.8	42.6	41.4	(36 », 1855–90)	Lingen
14.3	14.1	14.6	162.0	4.1	41.3	37.3	42.0	41.4	(29 », 1871–97, 99–1900)	Osnabrück
14.5	15.5	14.6	165.1	4.6	41.3	37.5	43.2	43.1	(35 », 1856–90)	Löningen
15.4	**16.1**	14.7	163.5	5.3	40.4	36.2	41.7	45.2	(30 », 1861–90)	Emden

Tab. 28. Mittlere Zahl der Tage mit mehr

	Jan.	Febr.	März	April	Mai	Juni	Juli	Aug.	Sept.
Rhein									
Davos Platz (21 J., 1866–71, 73, 76–90)	8.2*	8.8	10.2	11.8	12.3	**15.9**	15.3	15.2	11.3
Altstätten (28 J., 1863–90)	9.0*	9.7	12.4	12.3	13.9	**16.4**	16.0	15.2	11.3
Trogen (23 J., 1863–87)	9.9	9.5*	13.9	13.1	14.6	**16.2**	15.9	14.9	11.6
St. Gallen (28 J., 1863–90)	10.1	9.9*	13.5	12.7	14.2	**16.0**	15.5	14.2	11.9
Lohn (20 J., 1871–90)	8.6*	9.4	11.9	12.2	14.0	14.9	**15.0**	13.1	10.6
Neuchâtel (28 J., 1863–90)	9.9	9.8*	12.2	12.4	**13.7**	**13.7**	12.9	13.3	10.6
Affoltern (27 J., 1864–90)	11.7	11.4*	15.9	14.7	15.8	**16.0**	15.0	14.7	11.7
Muri (27 J., 1864–90)	10.0*	10.0*	13.1	12.6	14.1	**14.9**	14.4	13.9	10.6
Altdorf (27 J., 1863–90)	8.1*	9.0	12.3	12.3	13.8	15.7	**16.3**	15.3	10.8
Engelberg (28 J., 1863–90)	9.7	9.4*	14.0	13.6	16.1	**18.1**	17.2	16.5	12.0
Luzern (20 J., 1871–90)	9.7*	10.5	12.7	14.0	15.7	**17.3**	16.4	14.5	11.2
Glarus (23 J., 1863–67, 71–77, 79–90)	9.0*	11.1	13.2	12.6	14.7	17.5	**18.0**	15.8	12.1
Zürich (28 J., 1863–90)	10.0*	10.7	14.0	13.0	13.8	14.4	**14.8**	14.6	10.8
Einsiedeln (28 J., 1863–90)	9.6*	10.0	13.5	12.5	14.1	**15.2**	14.8	14.1	11.3
Basel (26 J., 1875–1900)	9.2*	10.1	11.5	12.8	13.1	**14.1**	13.4	11.7	11.8
Schopfloch (49 J., 1842–90). . . .	12.5	12.6	15.1	12.9	14.8	**15.3**	**15.3**	14.4	11.7*
Stuttgart (47 J., 1825–54, 74–90) . .	10.9*	11.2	12.3	12.3	12.6	**14.0**	13.5	12.9	11.2
Winnenden (37 J., 1835–71) . . .	**14.0**	12.3	13.7	11.7	13.1	**14.0**	12.8	13.1	11.1*
Kalw (32 J., 1858–62, 64–90) . . .	11.5	11.8	14.3	11.9	13.6	14.3	14.2	13.1	11.0*
Darmstadt (24 J., 1880–1903) . . .	12.7	12.6*	14.5	13.4	13.9	15.0	15.5	13.9	12.7
Mergentheim (39 J., 1849–51, 53–63, 66–90)	11.5	11.1	12.5	10.4	12.4	12.3	12.9	11.8	10.1*
Frankfurt a. M. (25 J., 1866–90) . .	11.1	11.0	11.7	9.5*	11.1	11.5	13.6	11.4	10.0
Wiesbaden (32 J., 1869–1900) . . .	12.5	11.5	11.9	9.9*	12.1	12.7	12.9	11.7	11.2
Kaiserslautern (27J., 1871–75, 79–1900)	12.9	11.4	12.7	11.0*	13.1	12.8	13.6	12.3	11.1
Boppard (45 J., 1846–90)	11.3*	11.9	14.0	12.3	13.4	13.3	13.8	13.3	12.0
Marburg (25 J., 1876–1900). . . .	11.9	11.5	12.1	10.0*	11.6	11.9	13.7	12.3	10.4
Trier (42 J., 1849–90)	12.9	11.7	12.9	11.4*	12.5	12.8	13.1	12.2	11.4*
Trier (50 J., 1851–1900)	13.1	11.9	12.9	11.2*	12.3	12.8	13.2	12.2	11.6
Arnsberg (35 J., 1866–90)	14.7	13.2	15.1	12.7*	14.1	14.2	15.7	14.7	12.9
Krefeld (35 J., 1851–66, 68–79, 84–90)	12.9	11.3	12.1	10.3*	12.6	11.3	**13.1**	12.5	10.9
Kleve (32 J., 1848–79)	16.2	14.1	15.0	12.8*	13.9	14.4	15.2	15.1	13.8
Kleve (50 J., 1851–1900)	15.1	13.1	14.1	11.9*	13.3	13.4	15.0	14.3	13.4
Maas									
Aachen (33 J., 1868–1900)	14.2	13.9	15.3	12.4*	14.1	13.5	15.1	15.5	12.6

Mittlere Zahl der Tage mit mehr als 0.2 mm Niederschlag für die Monate und das Jahr.

Obwohl die Niederschlagshäufigkeit geringeren räumlichen Schwankungen unterworfen ist als die Niederschlagsmenge, reicht das Material der Tabelle 28 zur Zeichnung einer Karte der Linien gleicher Zahl von Niederschlagstagen doch nicht aus. Ich muß mich daher auf einige allgemeine Bemerkungen über die geographische Verteilung der Niederschlagstage beschränken.

Sieht man zunächst von den Gebirgslandschaften ab, so bestehen die größten Gegensätze in der Niederschlagshäufigkeit zwischen dem Nordwesten und dem Südosten von Norddeutschland. Jener weist die größte Zahl von Tagen mit mehr als 0.2 mm Niederschlag im Jahre auf (Kiel und Segeberg je 175, Oldenburg 177, Hamburg 178), dieser die kleinste (Hubertusburg 133, Posen 137, Bautzen, War-

als 0.2 mm Niederschlag. (Schluß.)

Okt.	Nov.	Dez.	Jahr	Schwankung	Winter	Frühling	Sommer	Herbst	
									Rhein
11.5	9.9	11.1	141.5	7.7	28.1	34.3	46.4	32.7	(21 J., 1866-71, 73, 76-90). Davos Platz
13.7	12.3	12.1	154.3	7.4	30.8	38.6	47.6	37.3	(28 », 1863-90) . . Altstätten
12.8	12.0	12.7	157.1	6.7	32.1	41.6	47.0	36.4	(23 », 1863-87) . . Trogen
13.2	11.9	11.8	154.9	6.1	31.8	40.4	45.7	37.0	(28 », 1863-90) . . St. Gallen
12.4	11.6	11.0	144.7	6.4	29.0	38.1	43.0	34.6	(20 », 1871-90) . . Lohn
12.9	12.7	11.4	145.5	3.9	31.1	38.3	39.9	36.2	(28 », 1863-90) . . Neuchâtel
14.6	14.1	14.1	169.7	4.6	37.2	46.4	45.7	40.4	(27 », 1864-90) . . Affoltern
14.6	12.7	13.0	153.9	4.9	33.0	39.8	43.2	37.9	(27 », 1864-90) . . Muri
13.0	11.3	11.3	149.2	8.2	28.4	38.4	47.3	35.1	(27 », 1863-90) . . Altdorf
14.0	12.0	11.9	164.5	8.7	31.0	43.7	51.8	38.0	(28 », 1863-90) . . Engelberg
13.9	12.8	13.3	162.0	9.7	33.5	42.4	48.2	37.9	(20 », 1871-90) . . Luzern
13.3	12.2	11.9	161.4	9.0	32.0	40.5	51.3	37.6	(23 », 1863-67, 71-77, 79-90) Glarus
13.7	13.3	13.3	156.4	4.8	34.0	40.8	43.8	37.8	(28 », 1863-90) . . Zürich
12.6	11.1	11.8	150.6	5.6	31.4	40.1	44.1	35.0	(28 », 1863-90) . . Einsiedeln
12.8	12.0	11.9	144.4	4.9	31.2	37.4	39.2	36.6	(26 », 1875-1900) . . Basel
12.8	13.4	13.2	164.0	3.6	38.3	42.8	45.0	37.9	(49 », 1842-90) . . Schopfloch
12.1	13.0	12.2	148.2	3.1	34.3	37.2	40.4	36.3	(47 », 1825-54, 74-90) Stuttgart
12.8	13.8	12.8	155.2	2.9	39.1	38.5	39.9	37.7	(37 », 1835-71) . . Winnenden
12.8	14.0	**14.4**	156.9	3.4	37.7	39.8	41.6	37.8	(32 », 1858-62, 64-90) Kalw
15.5	14.3	**15.7**	169.7	3.1	41.0	41.8	44.4	42.5	(24 », 1880-1903) . . Darmstadt
12.7	12.8	**13.2**	143.7	3.1	35.8	35.3	37.0	35.6	(39 », 1849-51, 53-63, 66-90) Mergentheim
12.8	13.3	**14.0**	141.0	4.5	36.1	32.3	36.5	36.1	(25 », 1866-90) . . Frankfurt a. M.
13.6	12.9	**14.1**	147.0	4.2	38.1	33.9	37.3	37.7	(32 », 1869-1900) . . Wiesbaden
13.8	14.0	**14.1**	152.8	3.1	38.4	36.8	38.7	38.9	(27 », 1871-75, 79-1900) Kaiserslautern
14.0	**14.4**	12.4	156.1	3.1	35.6	39.7	40.4	40.4	(45 », 1846-90) . . Boppard
13.7	12.8	**14.0**	145.9	4.0	37.4	33.7	37.9	36.9	(25 », 1876-1900) . . Marburg
12.9	13.6	**14.5**	151.9	3.1	39.1	36.8	38.1	37.9	(42 », 1849-90) . . } Trier
13.1	13.1	**14.7**	152.1	3.5	39.7	36.4	38.2	37.8	(50 », 1851-1900) . . } Trier
14.9	15.1	**16.1**	173.4	3.4	44.0	41.9	44.6	42.9	(35 », 1866-90) . . Arnsberg
12.8	12.9	12.8	145.5	3.7	37.0	35.0	36.9	36.6	(35 », 1851-66, 68-79, 84-90) Krefeld
14.2	15.8	**16.5**	177.0	4.4	46.8	41.7	44.7	43.8	(32 », 1848-79) . . } Kleve
14.8	15.0	**15.8**	169.2	3.9	44.0	39.3	42.7	43.2	(50 », 1851-1900) . . } Kleve
									Maas
15.4	15.1	**15.8**	172.9	3.4	43.9	41.8	44.1	43.1	(33 », 1868-1900) . . Aachen

schau und Časlau je 138, Breslau und Dresden je 139). Auffallend groß ist ferner die Zahl dieser Tage in Darmstadt (170), — Frankfurt a. M. dagegen nur 141 —, Aachen und Arnsberg (je 173), Braunschweig (174).

Im allgemeinen kann man sagen, daß östlich von 11° E. v. Gr. die Zahl der Tage mit mehr als 0.2 mm Niederschlag im Jahre unter 170 bleibt. Längs der Ostseeküste beträgt sie 150 bis 160, weiter südlich 140 bis 150, und in einem großen keilförmigen Gebiet, das sich von der mittleren Weichsel über die Warte und die mittlere Oder zungenförmig bis zur Elbe bei Dresden erstreckt, geht die Zahl überall unter 140 herab. Auch im böhmischen Kessel bleibt sie vielfach unter 140.

Die Gebiete der geringsten Niederschlagshäufigkeit fallen also im großen und ganzen mit denen der kleinsten Niederschlagsmengen zusammen. Dagegen ist dies bei den regenreichsten Gegenden nicht der Fall. Denn, während die größten

Jahresmengen des Niederschlags den Gebirgsstationen des alpinen Rheingebietes zukommen, müssen wir die Orte der größten Niederschlagshäufigkeit in den norddeutschen Mittelgebirgen suchen. Wang im Riesengebirge hat 193, Klausthal auf dem Oberharz 187, Oberwiesenthal auf dem Erzgebirge 185 und Großbreitenbach auf dem Thüringerwald 181 Tage mit mehr als 0.2 mm Niederschlag im Jahre, wogegen die hochgelegenen schweizerischen Stationen, soweit sie in Tabelle 28 vertreten sind, nur 150 bis 170 solcher Tage aufweisen. Der Grund für dieses Zurückbleiben der alpinen Stationen liegt in der geringen Niederschlagshäufigkeit der Wintermonate, für die wir wieder das bereits oben (S. 105) erwähnte Luftdruckmaximum verantwortlich machen müssen.

Nach Maßgabe der eben erwähnten Maxima der Niederschlagshäufigkeit auf den Hochstationen wird man annehmen können, daß die höchsten Erhebungen der deutschen Mittelgebirge, wie Schneekoppe, Brocken, Fichtelberg und Inselsberg, 205—220 Tage mit mehr als 0.2 mm Niederschlag im Jahre haben. Diesen Höchstwerten stehen die bereits genannten niedrigsten von 133—137 Tagen gegenüber, so daß eine Differenz von fast 90 Tagen zwischen den extremsten Orten resultiert.

Fassen wir die Einzelheiten noch einmal zusammen, so dürfen wir in unserem Untersuchungsgebiet, abgesehen von den Gebirgslandschaften, 150 Tage mit mehr als 0.2 mm Niederschlag im Jahre als einen guten Mittelwert ansehen. Gebiete, in denen diese Zahl unter 140 herabgeht, sind als niederschlagsarm zu bezeichnen, solche mit mehr als 160 Tagen als feucht.

In den einzelnen Monaten liegen die Verhältnisse zum Teil anders. Ohne jetzt schon den jährlichen Gang der Niederschlagshäufigkeit erörtern zu wollen, zu dem sich besser die Werte der Regenwahrscheinlichkeit eignen, mögen hier nur die extremen Monate, diejenigen mit der größten bezw. kleinsten Zahl von Niederschlagstagen, kurz besprochen werden.

Die größte monatliche Zahl von Tagen mit mehr als 0.2 mm Niederschlag schwankt zwischen 19 und 13 (Kiel 19, Engelberg, Glarus, Klausthal, Wang je 18, in der Ebene mehrfach 17 — Warschau, Bromberg, Breslau, Frankfurt a./O., Torgau, Hubertusburg, Zwenkau je 13). Die Mehrzahl der Stationen im Tiefland hat ein Maximum von 14 bis 15 Regentagen in einem Monat.

Fast ebenso groß fallen die Unterschiede im niederschlagsärmsten Monat aus (Kleve und Wang je 14, Schreiberhau, Oberwiesenthal, Klausthal und Darmstadt je 13 Tage — Davos, Altdorf, Hubertusburg je 8, Zwenkau, Breslau, Časlau, Zlonitz je 9). Die meisten Stationen haben ein monatliches Minimum von 10 bis 11 Tagen mit mehr als 0.2 mm Niederschlag.

Die mittlere Zahl dieser Tage schwankt also in den einzelnen Monaten durchschnittlich nur um 3 bis 5. Trotzdem ist die jährliche Periode der Niederschlagshäufigkeit, die wir nun betrachten, fast überall sehr ausgesprochen vorhanden.

2. Die jährliche Periode der Niederschlagswahrscheinlichkeit.

Um die störende ungleiche Länge der Monate zu beseitigen, pflegt man die Zahl der Niederschlagstage durch die der entsprechenden Monatstage zu dividieren und erhält so die Niederschlags- oder Regenwahrscheinlichkeit. Diese ist für alle in der Tabelle 28 enthaltenen Stationen berechnet und in der Tabelle 29 zusammengestellt worden; die Zahlen der letzteren bedeuten also die Wahrscheinlichkeit, ausgedrückt in Prozenten, eines Tages von mehr als 0.2 mm Niederschlag. Zur Erleichterung der Übersicht über den jährlichen Gang der Werte wurden wieder Kurven gezeichnet, die auf Tafel II wiedergegeben sind.

Ein Vergleich dieser Jahreskurven der Niederschlagswahrscheinlichkeit mit denen der Niederschlagsmenge auf Tafel I läßt sofort erkennen, wie viel unruhiger und zum Teil unbestimmter jene als diese verlaufen. Es gibt sehr wenige Kurven, die ein einziges Maximum und Minimum aufweisen, und auch die Zahl derjenigen Stationen ist nicht groß, die je zwei extreme Monatswerte haben. Die Mehrzahl hat deren drei, ja viele Stationen lassen vier oder gar fünf Höchst- und Niedrigstwerte erkennen. Man vergleiche z. B. die Kurven von Bromberg, Breslau, Swinemünde, Hamburg, Krefeld und anderen Orten. Das Auf- und Abschwanken dieser komplizierten Kurven vollzieht sich innerhalb ziemlich enger Grenzen, was zur Folge hat, daß kein entschiedener Höchst- und Niedrigstwert deutlich hervortritt. Diese Orte liegen zumeist in den Übergangszonen von einem Gebiet bestimmter jährlicher Periode der Niederschlagshäufigkeit zum anderen.

Solcher Gebiete lassen sich nämlich vier unterscheiden, die wir in der Richtung von Süden nach Norden und Nordosten verfolgen.

Im alpinen Rheingebiet zeigt die Regenwahrscheinlichkeit ein sehr deutlich ausgesprochenes Maximum im Juni und ein nicht minder scharf hervorstehendes Minimum im Januar. Daneben hat der Oktober ein sekundäres Maximum, das, je weiter nach Westen (vergl. Neuchâtel), umso mehr hervortritt, und ein sekundäres Minimum im September, das stellenweise, namentlich aber nordwärts, beinahe oder schon ganz zum Hauptminimum wird. In derselben Richtung verstärkt sich allmählich auch das im obersten Rheingebiet nur ganz schwach vorhandene sekundäre Maximum des März.

Damit vollzieht sich, etwa im südlichen Schwarzwald und Württemberg, der Übergang zum nächsten Regime der Niederschlagswahrscheinlichkeit, das durch eine Dreiteilung des Jahres charakterisiert ist. Es treten nämlich im Frühling, Sommer und Spätherbst Maxima auf, die an vielen Orten fast gleich hoch erscheinen, während sie sich an anderen mehr von einander abheben. Das Frühjahrsmaximum kommt im ganzen Gebiet dem März zu, das des Sommers im südlichsten Teil noch dem Juni, vom nördlichen Schwarzwald nordwärts aber dem Juli, das des Spätherbstes zumeist dem November, bisweilen auch dem Oktober

Tab. 29. Wahrscheinlichkeit eines Tages mit mehr als 0.2 mm Niederschlag, ausgedrückt in Prozenten.

	Januar	Februar	März	April	Mai	Juni	Juli	August	Septbr.	Oktober	Novbr.	Dezbr.	Jahr	Größe der Schwankung
Memel														
Tilsit	46	43	40	36*	38	39	43	46	43	46	49	**51**	44	15
Pregel														
Königsberg i. Pr. (51 J.)	47	45	42	35*	38	38	42	44	45	46	**52**	49	44	17
Königsberg i. Pr. (50 »)	48	46	42	37*	40	37*	43	44	48	47	50	**51**	44	14
Weichsel														
Krakau	37*	38	40	42	44	**50**	45	44	39	45	45	40	42	13
Warschau	36	38	34	35	39	**41**	40	39	33*	37	39	**41**	38	8
Zloczów	41	40	44	37	44	**47**	45	41	36*	37	43	45	42	11
Lemberg	37	40	42	36	**45**	**45**	42	40	33*	39	43	45	41	12
Klaußen	40	39	41	37*	41	44	**47**	45	39	41	44	43	42	10
Konitz	43	39	40	38	38	40	43	44	37*	40	41	**45**	41	8
Bromberg	38	35*	40	35*	39	38	**43**	39	37	37	36	41	38	8
Danzig	41	39	37	36	35*	39	39	42	42	40	**48**	43	40	13
Küstenflüsse zwischen Weichsel und Oder														
Lauenburg i. P.	44	44	42	34*	38	39	46	47	45	46	47	**49**	44	15
Köslin	44	41	42	35*	37	38	42	44	44	44	**45**	**45**	42	10
Oder														
Ratibor	39	37	42	41	45	**47**	45	40	37	42	36*	39	41	11
Beuthen	43	**48**	47	42	46	47	47	42	44	47	41*	45	45	7
Breslau	39	39	41	31*	**42**	38	**42**	36	35	39	35	**42**	38	11
Wang	51	53	**57**	54	56	55	**57**	53	47*	52	47*	54	53	10
Schreiberhau	47	51	55	45*	50	51	**56**	48	45*	51	46	50	50	11
Bunzlau	43	42	46	40*	44	45	**48**	41	40*	41	43	45	43	8
Zittau	33	35	40	36	40	41	**43**	37	32*	36	40	37	38	11
Görlitz (43 J.)	37	42	44	41	40	**45**	44	43	36*	38	43	42	41	9
Görlitz (50 »)	39	42	44	41	42	**45**	**45**	43	37*	38	41	43	42	8
Frankfurt a./O. (43 »)	36	40	38	34*	37	40	**43**	41	34*	37	40	41	39	9
Frankfurt a./O. (50 »)	38	40	39	34*	37	40	**44**	40	35	37	38	42	39	10
Posen	36	35	35	34	37	40	42	41	32*	35	38	**43**	37	11
Landsberg a./W.	39	38	41	33*	36	36	**45**	41	36	40	38	44	39	12
Pammin	49	45	43	43	43	45	49	44	40*	47	51	**55**	46	15
Swinemünde	44	42	45	36*	37	36*	46	44	38	48	40	**50**	42	14
Küstenflüsse zwischen Oder und Elbe														
Lübbenow	38	35	39	34*	37	38	41	40	38	38	43	**44**	39	10
Putbus	43	35	42	30*	31	31	44	40	36	**48**	40	44	39	18
Rostock	42	39	38	34*	35	40	44	44	38	44	**47**	45	41	13
Segeberg	48	44	50	39*	43	43	50	51	48	**55**	50	54	48	16
Lübeck	46	45	48	38*	41	41	49	49	48	**55**	47	53	47	17
Eutin	40	41	45	35*	36	39	45	45	44	45	**47**	46	42	12
Kiel	50	46	51	40	41	37*	48	50	48	**60**	50	54	48	23
Kappeln	42	43	44	37	39	33*	45	48	45	**53**	47	52	44	20
Westerland	43	40	41	33	32	29*	39	49	49	**55**	46	48	42	26
Meldorf	43	43	45	36*	41	37	52	53	50	**56**	49	48	46	20
Elbe														
Kukus	42	42	**43**	35*	39	**43**	**43**	39	38	38	37	**43**	40	8
Leitomischl	40	42	42	40	46	44	**48**	43	40	40	38*	42	42	10

Tab. 29. Wahrscheinlichkeit eines Tages mit mehr als 0.2 mm Niederschlag, ausgedrückt in Prozenten. (Fortsetzung.)

	Januar	Februar	März	April	Mai	Juni	Juli	August	Septbr.	Oktober	Novbr.	Dezbr.	Jahr	Größe der Schwankung
Pardubitz	35	37	41	36	41	42	**45**	39	36	36	32*	39	38	13
Časlau	34	33	40	38	40	43	**45**	41	34	37	32*	35	38	13
Turnau	45	44	45	36*	41	43	**50**	45	40	43	42	48	43	14
Neuhaus [Stadt]	38	36	39	38	43	**45**	44	41	39	38	35*	37	39	10
Beneschau	35*	38	41	41	44	**48**	47	43	39	38	35*	36	40	13
Zlonitz	32*	32*	40	34	41	43	**45**	40	37	39	35	37	38	13
Hinterhermsdorf	45	47	50	41	43	47	50	46	37*	46	**53**	**53**	47	16
Dresden [Neustadt]	31*	37	40	34	35	40	**46**	41	33	38	41	40	38	15
Rehefeld	45	45	51	45	43	47	50	46	38*	44	50	**53**	46	15
Tharandt	31*	36	38	36	38	40	**45**	43	35	39	40	38	38	14
Grüllenburg	33*	39	44	39	41	43	**46**	43	36	42	43	41	41	13
Hubertusburg	30	36	37	35	36	40	**43**	38	26*	38	39	39	36	17
Torgau (43 J.)	36	39	42	37	37	42	**43**	40	32*	37	42	41	39	11
Torgau (50 »)	37	39	41	36	37	41	**42**	39	33*	36	38	41	38	9
Georgengrün	42	45	49	43	46	50	**53**	46	37*	45	49	50	46	16
Chemnitz	40	43	47	42	42	47	**48**	44	37*	43	**48**	46	44	11
Freiberg	35*	40	44	40	40	44	**48**	45	35*	44	45	44	42	13
Döbeln	35	40	43	34*	37	43	**46**	43	34*	40	40	43	40	12
Annaberg	41	43	**50**	43	44	48	47	46	35*	42	49	46	45	15
Oberwiesenthal	49	51	54	49	49	52	52	51	42*	51	**55**	**55**	51	13
Reitzenhain	49	51	54	47	47	50	52	49	39*	45	51	**55**	49	16
Großbreitenbach	45	47	52	49	48	50	53	49	42*	51	**54**	**54**	50	12
Erfurt	38	36	41	37	40	43	**48**	42	36	41	35*	42	40	13
Sondershausen	35	38	40	34*	35	41	**47**	39	35	44	36	42	39	13
Plauen	38	38	43	38	45	**46**	**46**	43	36*	40	38	43	41	10
Zwenkau	33	36	40	34	38	**42**	**42**	39	29*	36	**42**	39	38	13
Leipzig	32*	38	43	35	39	41	**44**	40	32*	42	**44**	41	39	12
Bautzen	32*	35	39	35	37	43	**44**	42	32*	38	39	37	38	12
Berlin (44 J.)	42	43	43	38	37*	43	43	41	37*	43	45	**46**	42	9
Berlin (50 »)	44	42	44	37*	38	43	43	40	38	42	42	**46**	42	9
Schwerin i. M.	45	42	50	35*	39	38	51	47	41	51	46	**52**	45	17
Salzwedel	45	48	48	42	42	47	**49**	46	39*	42	47	47	45	10
Lüneburg	42	41	45	37*	41	42	46	47	42	47	**49**	45	44	12
Hamburg	49	50	51	40*	43	42	54	52	45	**55**	49	54	49	15
Neumünster	43	42	47	38*	38*	41	51	50	48	51	49	**52**	46	14
Otterndorf	42	41	44	36*	39	39	45	48	46	50	**52**	46	44	16
Weser														
Kassel	36	39	43	35*	38	40	45	41	35*	44	**48**	46	41	13
Braunschweig	46	46	50	41*	42	50	51	47	43	52	50	**54**	48	13
Göttingen	38	42	45	38	39	42	**48**	44	37*	45	**48**	45	43	11
Osterode a. H.	42	42	49	39	42	47	**50**	47	37*	44	48	47	45	13
Klausthal	52	51	56	48	47	50	53	51	44*	50	56	**57**	51	13
Oldenburg	47	46	50	41*	44	46	51	51	49	51	**56**	48	48	15
Elsfleth	42	43	47	38*	41	43	**51**	49	45	48	50	44	45	13
Küstenflüsse zwischen Weser und Ems														
Jever	47	46	49	40*	42	43	49	52	48	50	**54**	50	48	14
Ems														
Gütersloh (43 J.)	42	42	44	38*	42	44	**47**	45	40	45	46	44	43	9
Gütersloh (50 »)	45	42	45	38*	43	45	**48**	46	41	46	45	45	44	10
Münster i. W.	44	42	45	36*	41	42	46	43	38	42	46	**47**	43	11
Lingen	44	43	45	37*	41	42	**49**	48	43	45	48	47	44	12

Tab. 29. Wahrscheinlichkeit eines Tages mit mehr als 0.2 mm Niederschlag, ausgedrückt in Prozenten. (Schluß.)

	Januar	Februar	März	April	Mai	Juni	Juli	August	Septbr.	Oktober	Novbr.	Dezbr.	Jahr	Größe der Schwankung
Osnabrück	**48**	42	45	36°	40	41	**48**	**48**	43	46	47	47	44	12
Löningen	45	45	45	37°	40	41	51	49	44	47	**52**	47	45	15
Emden	43	44	44	36°	38	41	45	50	46	50	**54**	47	45	18
Rhein														
Davos Platz	26°	31	33	39	40	**53**	49	49	38	37	33	36	39	27
Altstätten	29°	34	40	41	45	**55**	52	49	38	44	41	39	42	26
Trogen	32°	34	45	44	47	**54**	51	48	39	41	40	41	43	22
St. Gallen	33°	35	44	42	46	**53**	50	46	40	43	40	38	42	20
Lohn	28°	33	38	41	45	**50**	48	42	35	40	39	35	40	22
Neuchâtel	32°	35	39	41	44	**46**	42	43	35	42	42	37	40	14
Affoltern	38°	40	51	49	51	**53**	48	47	39	47	47	45	46	15
Muri	32°	35	42	42	45	**50**	46	45	35	47	42	42	42	18
Altdorf	26°	32	40	41	45	52	**53**	49	36	42	38	36	41	27
Engelberg	31°	33	45	45	52	**60**	55	53	40	45	40	38	45	29
Luzern	31°	37	41	47	51	**58**	53	47	37	45	43	43	44	27
Glarus	29°	39	43	42	47	**58**	**58**	51	40	43	41	38	44	29
Zürich	32°	38	43	43	45	**48**	**48**	47	36	44	44	43	43	16
Einsiedeln	31°	35	44	42	45	**51**	48	45	38	41	37	38	41	20
Basel	30°	36	37	43	42	**47**	43	38	39	41	40	38	40	17
Schopfloch	40	45	49	43	48	**51**	49	46	39°	41	45	43	45	12
Stuttgart	35°	40	40	41	41	**47**	44	42	37	39	43	39	41	12
Winnenden	45	44	44	39	42	**47**	41	42	37°	41	46	41	42	10
Kalw	37°	42	46	40	44	**48**	46	42	37	41	47	46	43	11
Darmstadt	41°	45	47	45	45	50	**50**	45	42	50	48	**51**	46	10
Mergentheim	37	39	40	35	40	41	42	38	34°	41	**43**	**43**	39	9
Frankfurt a. M.	36	39	38	32°	36	38	44	37	33	41	44	**45**	39	13
Wiesbaden	40	41	38	33°	39	42	42	38	37	44	43	**45**	40	12
Kaiserslautern	42	40	41	37°	42	43	44	40	37°	45	**47**	45	42	10
Boppard	36°	42	45	41	43	44	45	43	40	45	**48**	40	43	12
Marburg	38	41	39	33°	37	40	44	40	35	44	43	**45**	40	12
Trier (42 J.)	42	41	42	38°	40	43	42	39	38°	42	45	**47**	42	9
Trier (50 »)	42	42	42	37°	40	43	43	39	39	42	44	**47**	42	10
Arnsberg	47	47	49	42°	45	47	51	47	43	48	50	**52**	47	10
Krefeld	42	40	39	34°	41	38	42	40	36	41	**43**	41	40	9
Kleve (32 J.)	52	50	48	43°	45	48	49	49	46	46	**53**	**53**	48	10
Kleve (50 »)	49	46	45	40°	43	45	48	46	45	48	50	**51**	46	11
Maas														
Aachen	46	49	49	41°	45	45	49	50	42	50	50	**51**	47	10

und im Nordwesten häufig dem Dezember. Dabei macht sich öfters die Erscheinung bemerkbar, daß in der Niederung das sommerliche Maximum die beiden anderen entschieden überragt, während es umgekehrt in den höheren Ortslagen gegen sie zurücktritt. Am regelmäßigsten finden wir diese jährliche Periode im mittleren Norddeutschland (Thüringen und Sachsen) ausgebildet, wo die drei aequidistanten Maxima des März, Juli und November durch Minima im Januar, April und September geschieden werden. Das letztere ist gewöhnlich das Haupt-

minimum. Das geschilderte Regime umfaßt, wenigstens in seinen Grundzügen, den nördlichen Teil von Süddeutschland, den südwestlichen und mittleren Teil von Norddeutschland und reicht ostwärts bis Mittelschlesien und Böhmen.

Durch eine ziemlich breite Übergangszone von ihm getrennt, folgt im Norden ein Gebiet, dessen Jahreskurve wieder nur durch ein Haupt-Maximum und -Minimum beherrscht wird. Es ist der maritime Typus mit dem Höchstwert im Oktober und dem Niedrigstwert im Juni, letzterer also gerade zu einer Zeit, in der es im südlichsten Anteil unseres Untersuchungsgebietes am häufigsten regnet. Die Stationen Schleswig-Holsteins zeigen diese jahreszeitliche Verteilung der Regentage am deutlichsten; doch sind auch bei ihnen noch schwache Andeutungen sekundärer Extreme vorhanden, die an der hannöverischen Küste mehr hervortreten und so allmählich zum vorigen Typus zurückführen.

Die Küstenländer der Ostsee zeigen uns endlich das vierte Regime der Regenwahrscheinlichkeit, mit einem Maximum im November oder Dezember und einem Minimum im April, also gleichfalls von maritimem Gepräge. Weiter landeinwärts, d. h. im östlichen Norddeutschland, treten wieder die Sommermonate mehr hervor, so daß Übergänge zum, bezw. Modifikationen des zweiten Regimes (dreigipflige Kurve) zustande kommen.

So sehen wir also, wie sich ein Typus ganz allmählich und gesetzmäßig in einen andern umwandelt und wie alle untereinander gewisse gemeinsame Züge besitzen, die auch auf gemeinsame Ursachen hindeuten. Als die wichtigste von ihnen kennen wir die Zugstraßen der barometrischen Minima, auf deren wechselnde Lage wir aber hier nicht näher eingehen können. Auch verrät uns die Tatsache, daß im Binnenland die Niederschläge am häufigsten im Sommer, in den Küstengebieten im Herbst und Winter fallen, den großen Einfluß der Landmassen auf die Bildung sommerlicher lokaler Regenfälle.

Ähnlich wie bei der Niederschlagsmenge ließ sich die Eintrittszeit der größten und der kleinsten monatlichen Niederschlagswahrscheinlichkeit kartographisch darstellen, was in den Figuren 24 und 25 geschehen ist.

Das Maximum wandert während der Monate Juni bis Dezember, wenn auch sprungweise, im allgemeinen in südnördlicher Richtung, während sich das Minimum umgekehrt von Norden nach Süden verschiebt, so daß die Gegensätze zwischen Küste und Binnenland scharf hervortreten[1]).

Die mittlere jährliche Schwankung der Niederschlagswahrscheinlichkeit, d. h. die Differenz zwischen ihrem durchschnittlich höchsten und kleinsten Monatswert, läßt beurteilen, ob die Niederschlagstage ziemlich gleichmäßig über das Jahr verteilt sind oder ob es größere Gegensätze zwischen einem besonders regenreichen

[1]) Die Köppen'sche kartographische Darstellung der jährlichen Periode der Regenhäufigkeit in Hann's Atlas der Meteorologie, Tafel XII, die auch in Bartholomew's Atlas of Meteorology (Edinburgh 1899. Plate XIX) übernommen wurde, müßte jetzt manche Abänderungen erfahren. Daß in Norddeutschland das Minimum dem Oktober zukommen soll, ist eine Annahme, die nur nach unzulänglichem Beobachtungsmaterial gemacht worden sein kann.

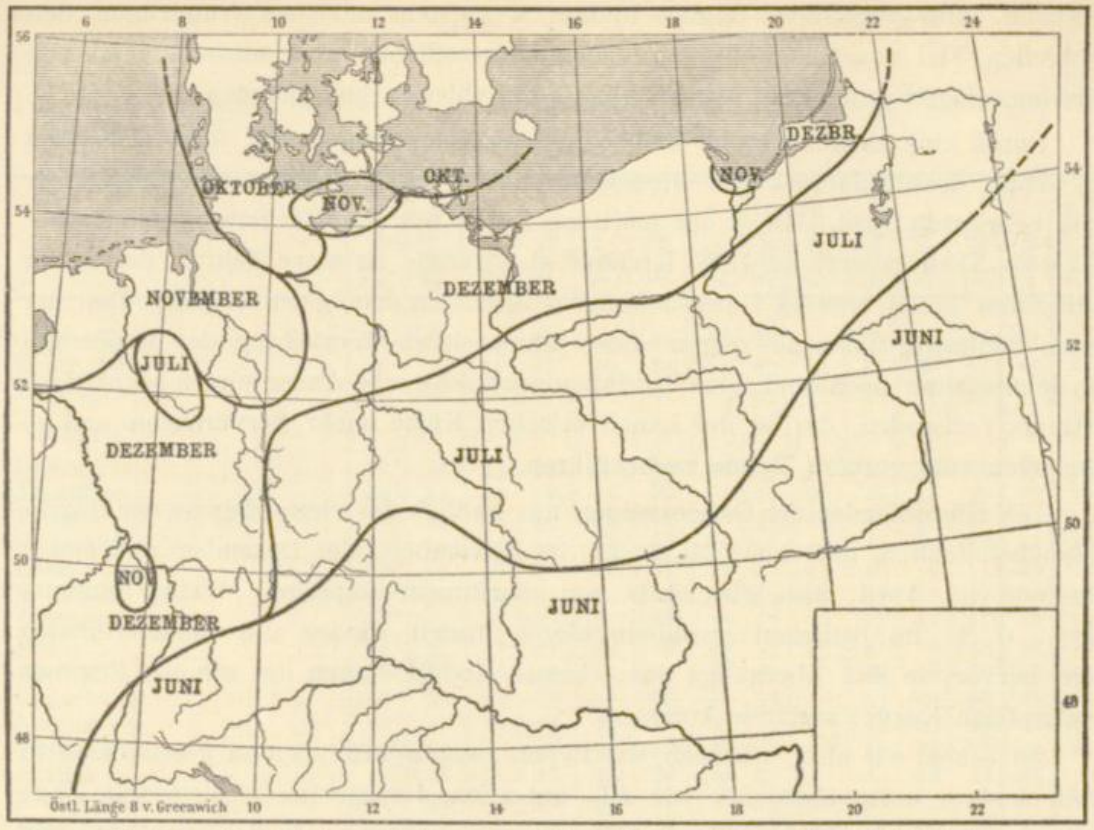

Fig. 24. Eintritt der größten monatlichen Niederschlagswahrscheinlichkeit.

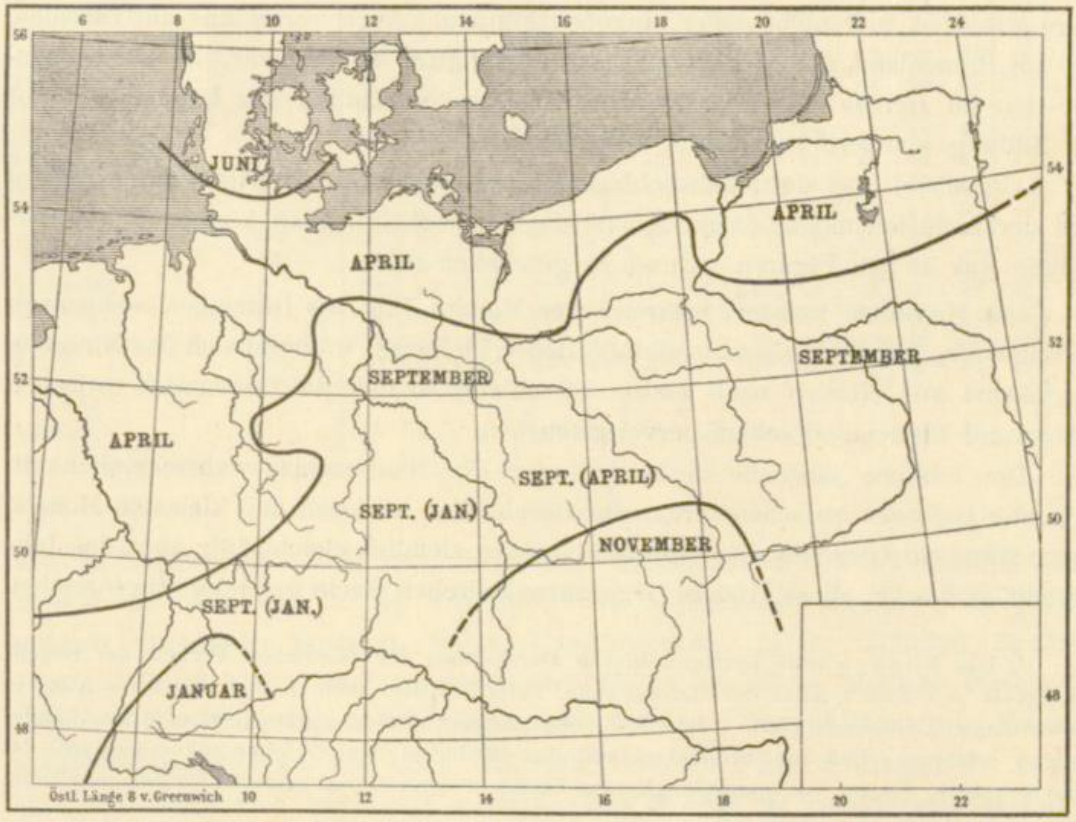

Fig. 25. Eintritt der kleinsten monatlichen Niederschlagswahrscheinlichkeit.

und regenarmen Monat gibt. Ihr Betrag ist deshalb in die Tabelle 28 mitaufgenommen worden.

Diese Schwankung hat die kleinsten Werte, nämlich nur 7 bis 8 Proz., in dem trockenen Gebiet an der mittleren Weichsel, Warte und Oder. Hier darf man also das ganze Jahr hindurch ziemlich gleichmäßig auf Niederschläge rechnen; denn der trockenste Monat hat nur 2 bis 3 Niederschlagstage weniger als der feuchteste. Dagegen erreicht sie in Schleswig-Holstein den Betrag von 20 bis 26 Proz., so daß hier der Juni, die Zeit der geringsten Niederschlagswahrscheinlichkeit, dem regenreichsten Monat Oktober gegenüber als wirklich trocken erscheinen muß, obwohl er noch genug Regentage hat. Ebenso bedeutend, ja stellenweise noch größer, ist die Schwankung bei den schweizerischen Stationen, bei denen die größten Gegensätze der Niederschlagshäufigkeit auf den Juni und Januar fallen. Diese sind um 9 bis 10 Niederschlagstage von einander verschieden.

In Übereinstimmung mit dem oben Gesagten kann man allgemein annehmen, daß die mittlere jährliche Schwankung der Niederschlagswahrscheinlichkeit um so kleiner ist, je mehr Gipfelpunkte oder Maxima die Jahreskurve aufweist[1]).

Eintrittszeit der gröfsten und der kleinsten monatlichen Zahl der Niederschlagstage.

Eine wünschenswerte Ergänzung der eben geführten Untersuchung über die Eintrittszeit des größten und des kleinsten Monatsmittels der Niederschlagshäufigkeit bildet der Nachweis, mit welcher Wahrscheinlichkeit die beiden Extreme in den einzelnen Monaten zu erwarten sind. Dabei habe ich, wie oben (S. 88) bei der Niederschlagsmenge, auch die zweit- und dritthöchsten bezw. niedrigsten Werte wieder mitberücksichtigt, da sie das Zustandekommen der Jahreskurve erst richtig verstehen lehren.

Bei der Niederschlagshäufigkeit liegen diese Verhältnisse etwas anders als bei der Niederschlagsmenge. Bei dieser kommt es wohl bisweilen vor, daß neben dem absoluten Maximum oder Minimum fast gleich hohe bezw. gleich niedrige Monatssummen vorhanden sind, es gehört aber zu den allergrößten Seltenheiten, daß zwei oder gar drei Monate in einem Jahre denselben Höchst- bezw. Niedrigstwert haben. Dagegen kommt dies bei der Zahl der Tage mit Niederschlag ziemlich häufig vor, und zwar einfach aus dem Grunde, weil der Spielraum, innerhalb dessen sich die Zahl dieser Tage bewegen kann, relativ klein ist, nämlich nur die Anzahl der Tage eines Monats, also höchstens 31. Ich habe deshalb in der Tab. 30, die der Tab. 10 entspricht, in der letzten Spalte noch die Zahl der Fälle

[1]) Die »Bewegung« einer derartigen komplizierten Jahreskurve, worunter ich die Ordinatensumme der aufeinander folgenden Auf- und Abstiege, ohne Rücksicht auf das Vorzeichen, verstehe, ist trotz der kleinen »Schwankung« (im obigen Sinne des Wortes) oft größer als die einer solchen mit großer Schwankung oder Amplitude. So beträgt z. B. die »Bewegung« der Kurve von Hamburg, die fünf Gipfelpunkte, aber nur 15 Proz. Schwankung hat, 64 Proz., während sie bei derjenigen von Westerland auf Sylt mit 26 Proz. Schwankung nur 58 ausmacht.

Tab. 30. Wahrscheinlichkeit (in Proz.) des Eintritts der drei Höchstwerte (M) und der drei Niedrigstwerte (m) der monatlichen Anzahl der Tage mit mehr als 0.2 mm Niederschlag (1851—1900).

		Jan.	Febr.	März	April	Mai	Juni	Juli	Aug.	Sept.	Oktbr.	Novbr.	Dezbr.	Zahl der Fälle
Königsberg i. Pr.	M_1	14.0	5.3	5.3		3.5		5.3	10.5	8.8	12.3	12.3	**22.8**	57
	M_2	**16.9**	7.7	4.6	3.1	3.1	1.5	4.6	12.3	12.3	12.3	10.8	10.8	65
	M_3	10.1	5.1	8.9	2.5	10.1	7.6	6.3	5.1	11.4	**12.7**	**12.7**	7.6	79
	m_1	1.5	**17.5**	4.8	**17.5**	7.9	15.9	6.3	6.3	3.2	9.5	6.3	3.2	63
	m_2	7.8	1.6	12.5	7.8	12.5	**15.6**	4.7	10.9	6.3	7.8	4.7	7.8	64
	m_3	2.7	8.2	6.8	**13.7**	**13.7**	6.8	12.3	9.6	9.6	4.1	5.5	6.8	73
Görlitz	M_1	3.3	4.9	11.5	3.3	4.9	11.5	16.4	8.2	6.6		11.5	**18.0**	61
	M_2	4.3	10.0	10.0	10.0	**14.3**	**14.3**	1.4	**14.3**	5.7	8.6	4.3	2.9	70
	M_3	13.9	3.8	10.1	7.6	6.3	7.6	12.7	6.3	3.8	13.9	3.8	10.1	79
	m_1	12.7	4.8	7.9	7.9	3.2	6.3	3.2	6.3	**15.9**	11.1	14.3	6.3	63
	m_2	7.4	**14.7**	4.4	7.4	8.8	4.4	4.4	5.9	11.8	**14.7**	8.8	7.4	68
	m_3	2.8	**13.9**	5.6	11.1	**13.9**	8.3	5.6	9.7	6.9	5.6	9.7	6.9	72
Frankfurt a. O.	M_1	6.2	9.4	9.4	4.7	4.7	7.8	**20.3**	6.2	6.2	9.4	4.7	10.9	64
	M_2	9.2	7.7	4.6	6.2	4.6	9.2	10.8	**15.4**	7.7	7.7	7.7	9.2	65
	M_3	13.3	5.3	5.3	4.0	9.3	12.0	2.7	5.3	6.7	10.7	8.0	**17.3**	75
	m_1	9.4	12.5	3.1	12.5	7.8	7.8	3.1	4.7	**15.6**	10.9	9.4	3.1	64
	m_2	8.6	10.0	5.7	**12.9**	2.9	11.4	4.3	10.0	11.4	7.1	8.6	7.1	70
	m_3	2.7	5.5	**13.7**	9.6	**13.7**	4.1	8.2	5.5	11.0	9.6	5.5	11.0	73
Torgau	M_1	3.3	8.3	6.7	5.0	5.0	8.3	**20.0**	11.7	8.3	3.3	6.7	13.3	60
	M_2	9.0	4.5	**14.9**	9.0	**14.9**	9.0	7.5	10.4		9.0	6.0	6.0	67
	M_3	7.9	5.3	11.8	3.9	5.3	**17.1**	5.3	6.6	7.9	7.9	10.5	10.5	76
	m_1	11.9	13.6	5.1	8.5	5.1	6.8	5.1	5.1	**22.0**	10.2	3.4	3.4	59
	m_2	6.1	12.1	9.1	12.1	7.6	1.5	6.1	7.6	9.1	10.6	**13.6**	4.5	66
	m_3	4.5	4.5	6.0	10.4	**13.4**	9.0	1.5	10.4	7.5	7.5	11.9	**13.4**	67
Berlin	M_1	7.0	7.0	14.0	5.3	5.3	7.0	10.5	10.5	1.8	10.5	3.5	**17.5**	57
	M_2	**12.5**	3.1	10.9	3.1	7.8	10.9	9.4	9.4	9.4	9.4	7.8	6.3	64
	M_3	10.7	12.0	4.0	4.0	10.7	8.0	9.3	5.3	8.0	6.7	**13.3**	8.0	75
	m_1	4.5	14.9	4.5	**16.4**	7.5	3.0	4.5	11.9	11.9	10.4	9.0	1.5	67
	m_2	5.9	8.8	7.4	8.8	**11.8**	4.4	10.3	7.4	**11.8**	10.3	10.3	2.9	68
	m_3	8.6	5.7	10.0	**11.4**	7.1	**11.4**	4.3	7.1	10.0	**11.4**	4.3	8.6	70
Gütersloh	M_1	8.6	6.9	**13.8**	1.7	12.1	10.3	6.9	12.1	3.4	8.6	6.9	8.6	58
	M_2	12.5	4.7	7.8	7.8	3.1	7.8	12.5	4.7	9.4	**14.1**	7.8	7.8	64
	M_3	12.1	9.1	3.0	6.1	7.6	4.5	**13.6**	10.6	9.1	7.6	9.1	7.6	66
	m_1	3.3	16.4	6.6	**24.6**	4.9	3.3	1.6	4.9	16.4	6.6	8.2	3.3	61
	m_2	8.7	5.8	8.7	2.9	10.1	11.6	8.7	7.2	**14.5**	5.8	4.3	11.6	69
	m_3	8.8	10.3	5.9	**13.2**	**13.2**	10.3	2.9	7.4	5.9	5.9	11.8	4.4	68
Trier	M_1	10.0	**11.7**	5.0	5.0	8.3	6.7	8.3	6.7	6.7	10.0	10.0	**11.7**	60
	M_2	9.8	4.9	9.8	4.9	4.9	8.2	9.8	8.2	4.9	8.2	8.2	**18.0**	61
	M_3	7.6	9.1	7.6	3.0	6.1	6.1	9.1	7.6	12.1	**13.6**	10.6	7.6	66
	m_1	10.0	**15.0**	5.0	10.0	10.0	1.7	8.3	6.7	13.3	8.3	6.7	5.9	60
	m_2	4.5	10.4	9.0	10.4	7.5	7.5	7.5	9.0	**11.9**	7.5	7.5	7.5	67
	m_3	6.1	10.6	7.6	**21.2**	4.5	10.6	7.6	7.6	7.6		10.6	6.1	66
Kleve	M_1	12.9	8.1	8.1	6.5	4.8	6.5	9.7	8.1	3.2	8.1	8.1	**16.1**	62
	M_2	12.7	3.2	7.9	3.2	3.2	6.3	**19.0**	6.3	11.1	9.5	6.3	11.1	63
	M_3	9.4	6.8	6.8	2.7	**12.2**	8.1	8.1	5.4	9.4	9.5	**12.2**	9.4	74
	m_1	7.0	8.8	7.0	**21.1**	8.8	5.3	5.3	7.0	10.5	8.8	5.3	5.3	57
	m_2	4.5	13.6	10.6	9.8	9.1	**18.2**	10.6	7.6	4.5	4.5	6.1	1.5	66
	m_3	4.2	5.6	8.3	**15.3**	8.3	9.7	6.9	11.1	8.3	9.7	6.9	5.6	72

hinzugefügt, aus denen die vorhergehenden Wahrscheinlichkeitszahlen abgeleitet worden sind. Es bedeuten also z. B. die Zahlen 57, 65, 79 bei Königsberg i. Pr., daß M_1 7 mal, M_2 15 mal und M_3 29 mal auf mehr als einen einzigen Monat gefallen ist.

Die große Unbestimmtheit im Eintreten der größten (M_1) und der kleinsten (m_1) Zahl von Niederschlagstagen in dem durch die fünfzigjährigen Mittelwerte festgelegten Monat zeigt sich vor allem in den kleinen Wahrscheinlichkeitswerten, die bei den meisten Stationen kaum über 20 (Proz.) hinausgehen, während bei der Niederschlagsmenge die entsprechenden Zahlen meist 30 überschreiten. In Trier ist der Eintritt des Maximums sogar derartig unbestimmt, daß es im Februar und im Dezember mit nur 11.7 Proz. Wahrscheinlichkeit erwartet werden darf. Sehr häufig sind es dann die zweit- und die dritthöchsten bezw. niedrigsten Werte, die den Ausschlag zu Gunsten eines bestimmten Monats geben. Daher kommt es auch manchmal vor, daß der Monat der mittleren größten Zahl von Niederschlagstagen nicht mit demjenigen zusammenfällt, in dem dieses Maximum am häufigsten eintritt. So ist bei Görlitz die Wahrscheinlichkeit für M_1 am größten im Dezember, während der höchste Mittelwert auf den Juni fällt. Ebenso erreicht in Gütersloh M_1 sein Maximum im März, wogegen es im Juli, der nach dem fünfzigjährigen Mittelwert die größte Zahl von Niederschlagstagen hat, nur halb so oft eintritt. Dafür fallen aber die Werte von M_2 und M_3 im Juli sehr groß aus, so daß das Maximum des Mittelwertes im Juli durch die häufigen zweit- und drittgrößten Werte der Zahl von Niederschlagstagen zu erklären ist.

Tages- und Pentadenmittel der Niederschlagshäufigkeit.

Einen näheren Einblick in den jährlichen Gang der Niederschlagshäufigkeit, als die Monatsmittel gewähren können, erhält man durch Pentaden- und Tagesmittel derselben. Da die einzelnen Tageswerte der Niederschlagsmenge von einigen Stationen mit langen Beobachtungsreihen, für die eine derartige Rechnung nur lohnend ist, auch für andere Zwecke ausgezogen werden mußten, war es relativ leicht, Durchschnittswerte für die Tage zu bilden. Bei der Niederschlagsmenge selbst ist dies allerdings unterblieben, weil es von vornherein aussichtslos erschien, auch nur einigermaßen ausgeglichene Werte zu erhalten; denn man bedenke, was für eine Unterbrechung im regelmäßigen Verlauf der Zahlen ein einziger Regentag bewirkt, wie z. B. der vom 14. April 1902, an dem in Berlin 166 mm fielen. Aber auch bei der Niederschlagshäufigkeit reichen 53 Beobachtungsjahrgänge, wie sie in unserem Falle verwendet wurden, anscheinend noch nicht hin, um einigermaßen stetige Übergänge von einem Tag zum andern zu verbürgen. Häufig findet man in den 53jährigen Tagesmitteln neben hohen Tageswerten unvermittelt einen niedrigen oder in einer Gruppe niedriger Werte plötzlich einen sehr hohen. Vor Jahrzehnten hätte man darin eine gewisse Gesetzmäßigkeit zu finden geglaubt und angenommen, daß diese hervortretenden Tage ganz besonders durch Häufigkeit bezw. Seltenheit von Niederschlägen ausgezeich-

net sind, auch wohl den Ursachen davon nachgeforscht. Heutzutage werden die meisten Fachmänner mit mir darin unausgeglichene Störungen erblicken, die in einer zwei- oder dreimal so langen Beobachtungsreihe ganz verschwinden oder stark abgeschwächt erscheinen dürften. Deshalb unterlasse ich auch den Abdruck der Tagesmittel der Niederschlagshäufigkeit von allen zehn in Betracht gezogenen Stationen und gebe nur als Beispiel diejenigen von Königsberg i. Pr. und Torgau in Tabelle 31.

In Königsberg i. Pr. sind die Extreme 41 (18. Oktober) und 16 (3. und 17. Juni), d. h. am erstgenannten Tage sind im 53jährigen Zeitraum 41 mal meßbare Niederschläge gefallen, an letzteren aber nur 16 mal. Die entsprechenden Regenwahrscheinlichkeiten sind also, in Prozenten ausgedrückt, 77 und 30, ihre Differenz 47, während die Schwankung der Monatsmittel bloß 14 beträgt. In Torgau fällt das Maximum mit 33 Fällen auf den 2. Juli, das Minimum mit 13 auf den 27. und 28. September. Beide Stationen weisen noch zahlreiche sekundäre Extreme auf, die sich auch in den Pentadenmitteln deutlich wiederspiegeln. Diese sind bei allen zehn Stationen gebildet und in Niederschlagswahrscheinlichkeit umgerechnet worden. Tabelle 32 enthält die Zahlenresultate und Tafel III deren graphische Darstellung.

Bei aller Verschiedenheit im Verlauf dieser Kurven lassen sich doch manche gemeinsame Züge in ihnen erkennen, die beweisen, daß zeitweilig ein und dasselbe Regime ganz Norddeutschland von Trier bis Königsberg beherrscht. Das gilt namentlich für die Monate Januar, Februar und März; aber auch im Sommer und Herbst finden sich solche Ähnlichkeiten.

Die Ursachen dieses Verhaltens sind wieder in den Zugstraßen der barometrischen Minima zu suchen, in deren Begleitung die Niederschläge fallen, weshalb es fast selbstverständlich erscheint, daß wir auch in den Jahreskurven der Temperatur, dargestellt durch fünftägige Mittel[1]), zu denselben Zeiten Höchst- und Niedrigstwerten begegnen, wie in denjenigen des Niederschlags. Und zwar entspricht in der kalten Jahreszeit ein starkes Aufsteigen (bezw. ein Scheitelpunkt) der Niederschlagskurve gleichfalls einem Aufsteigen der Temperaturkurve, während es in der warmen Jahreszeit sich umgekehrt verhält: die Temperatur sinkt, wenn der Niederschlag häufiger wird. Das lehrreichste Beispiel der letzteren Art bietet uns der Juni, in dem die Niederschlagshäufigkeit nach der Mitte des Monats zu rasch zunimmt, während die bekannten Kälterückfälle eintreten. Ich darf hier daran erinnern, daß ich bereits 1876 diesen Zusammenhang nachgewiesen habe (Über die Sommerregenzeit Deutschlands. Poggend. Ann. CLIX). Auch das von mir ebendaselbst vermutete Doppelmaximum der Sommerregen zeigt sich bei den Stationen des mittleren Norddeutschlands in den 53jährigen Kurven der Tafel III aufs deutlichste, am schärfsten wohl bei Berlin. Das erste Maximum

[1]) Solche Jahreskurven der Temperatur nach Pentadenmitteln habe ich für zahlreiche Stationen Norddeutschlands auf Grund 35jähriger Beobachtungen (1848—82) in der Zeitschr. d. Preuß. Statist. Bureaus XXIII, 1883 veröffentlicht.

Tab. 31. Zahl der Fälle, daß an den einzelnen Tagen während 53 Jahren (1848—1900) meßbare Niederschläge gefallen sind.

Datum	Jan.	Febr.	März	April	Mai	Juni	Juli	Aug.	Sept.	Okt.	Nov.	Dez.
						Königsberg i. Pr.						
1	27	34	28	23	29	17	26	28	33	29	32	31
2	26	29	29	18	24	20	25	36	33	27	29	34
3	26	25	30	26	19	16*	23	25	29	28	21	26
4	25	30	28	23	17	18	30	30	30	29	27	29
5	31	31	23	28	23	19	29	26	28	29	33	30
6	27	32	24	23	29	18	24	27	26	30	30	30
7	29	31	38	22	24	21	25	23	29	28	31	(28)[1]
8	28	27	30	17	18	19	27	23	32	28	36	(30)
9	25	25	28	18	19	29	24	25	32	27	34	(31)
10	25	26	28	17	24	26	29	21	25	32	33	(31)
11	23	30	26	26	30	26	27	27	24	32	33	(28)
12	25	30	31	23	23	23	25	27	29	23	27	(34)
13	28	28	30	24	26	26	23	22	30	26	33	(25)
14	21	33	27	23	20	29	23	22	27	27	27	(27)
15	27	29	23	26	27	26	26	28	26	26	27	(34)
16	24	30	25	24	19	21	24	26	30	24	29	(35)
17	24	27	23	23	20	16*	27	26	29	31	30	(31)
18	25	29	23	25	17	23	23	33	28	**41**	31	(32)
19	30	25	24	26	21	22	31	24	23	32	37	(31)
20	31	28	24	20	28	24	25	22	25	27	37	(28)
21	33	23	26	18	28	30	26	25	30	34	28	(24)
22	34	30	26	29	24	24	26	26	31	33	26	(29)
23	29	26	23	26	18	24	25	24	32	32	28	(29)
24	35	24	20	23	25	27	19	30	33	30	37	36
25	32	25	22	24	29	26	24	28	27	31	29	31
26	29	26	23	24	24	21	31	29	26	31	26	34
27	31	26	28	24	25	18	28	28	20	29	31	36
28	26	27	27	24	29	21	25	28	22	29	30	30
29	26	8	30	22	26	22	23	28	26	23	31	32
30	33		26	24	30	28	29	27	24	30	36	27
31	35		22		25		28	31		34		31
						Torgau						
1	25	26	25	17	29	17	29	29	17	25	28	22
2	21	27	25	26	25	16	**33**	20	17	21	18	22
3	19	25	20	17	16	19	24	26	21	27	19	27
4	20	24	22	18	22	24	24	25	22	22	23	22
5	19	26	26	22	18	27	31	20	24	22	27	27
6	25	24	27	19	18	18	23	21	20	22	21	24
7	23	28	25	17	19	23	23	24	25	13	27	28
8	19	30	29	26	20	27	24	21	21	22	23	24
9	14*	30	27	25	22	18	21	25	24	21	28	25
10	21	28	26	24	27	25	30	20	21	18	21	26
11	17	22	32	23	17	27	28	21	19	26	19	24
12	20	25	25	24	23	23	27	24	21	26	26	22
13	25	23	22	27	18	29	22	19	18	24	19	22
14	20	26	27	15	18	22	18	22	20	24	20	19
15	19	23	24	28	22	25	20	28	23	22	22	28
16	21	22	15	22	27	28	24	20	21	26	21	33
17	24	16	22	18	22	21	18	27	17	27	27	31
18	23	17	22	24	20	25	23	28	18	23	27	22
19	26	23	27	14	23	26	28	25	18	18	20	22
20	22	17	26	17	24	19	17	24	18	22	23	22
21	27	23	26	23	25	25	22	24	16	18	21	26
22	25	23	27	20	21	30	22	24	22	20	22	24
23	25	27	17	28	26	22	26	24	19	23	26	24
24	22	16	20	24	21	27	24	18	14	21	25	22
25	27	19	29	21	23	23	16	19	22	22	26	20
26	22	21	21	22	24	21	24	24	18	18	26	25
27	24	21	24	16	19	22	22	18	13*	21	25	26
28	22	25	28	21	21	21	27	25	13*	20	19	29
29	22	7	25	26	18	25	21	22	20	19	29	19
30	25		26	27	20	25	29	22	17	24	21	16
31	26		21		24		24	20		26		26

1) Die eingeklammerten Zahlen gelten nur für 52 Jahre; es fehlt 1885.

Tab. 32. Niederschlagswahrscheinlichkeit in den einzelnen Pentaden des Jahres, ausgedrückt in Prozenten.

(1848—1900)

		Königsberg i. Pr.	Klaußen	Görlitz	Frankfurt a./O.	Stettin	Torgau	Berlin	Gütersloh	Trier	Kleve
Januar	1— 5	51	41	38	42	51	39	43	46	49	51
	6—10	51	45	37	36	44	35	43	45	48	51
	11—15	47	46	42	39	39	38	44	43	46	49
	16—20	50	47	41	40	45	44	48	45	48	49
	21—25	61	50	53	53	52	48	**56**	53	**55**	55
	26—30	55	51	51	45	53	44	50	49	49	58
Februar	31— 4	58	47	47	46	49	48	48	50	53	52
	5— 9	55	51	54	51	**54**	**52**	**56**	48	51	56
	10—14	56	51	50	46	47	47	49	46	52	47
	15—19	53	52	45	42	45	38	43	48	49	48
	20—24	49	45	41	40	42	40	40	41	43	46
	25— 1	52	50	48	42	44	43	50	47	45	54
März	2— 6	51	53	50	44	49	45	51	47	47	51
	7—11	57	51	**57**	48	53	**52**	53	53	54	55
	12—16	51	47	45	42	46	43	47	47	46	49
	17—21	45	48	46	43	43	47	44	47	43	45
	22—26	43	45	48	39	42	43	46	45	39	50
	27—31	50	45	46	44	46	47	47	51	49	51
April	1— 5	44	37*	38	36	40	38	40	44	45	43
	6—10	37	41	45	37	39	42	40	41	39	49
	11—15	46	47	47	39	46	45	41	43	41	40
	16—20	44	48	43	39	38	35	36	40	42	41
	21—25	45	48	45	38	41	45	38	43	46	45
	26—30	44	46	49	40	44	43	44	45	42	48
Mai	1— 5	42	47	49	48	45	42	42	46	44	44
	6—10	43	46	42	38	34*	40	35*	43	43	46
	11—15	48	48	43	38	41	37	40	45	50	51
	16—20	40	47	44	38	41	44	40	54	43	51
	21—25	47	43	46	41	43	44	40	45	41	43
	26—30	51	51	48	41	46	39	43	48	44	50
Juni	31— 4	36*	43	40	33*	35	38	39	46	45	48
	5— 9	40	39	46	41	42	43	41	43	44	44
	10—14	49	57	53	49	48	48	52	53	50	50
	15—19	41	44	48	45	45	47	46	48	50	51
	20—24	49	**59**	50	45	46	47	45	46	50	50
	25—29	41	46	50	47	48	46	45	47	40	45
Juli	30— 4	50	55	52	48	50	51	48	**55**	50	54
	5— 9	49	46	45	50	53	46	48	50	43	54
	10—14	48	52	54	48	44	47	43	47	47	49
	15—19	49	47	46	42	52	43	46	45	42	47
	20—24	46	53	46	47	44	42	41	52	46	54
	25—29	49	48	50	39	42	42	43	50	48	51

Tab. 32. Niederschlagswahrscheinlichkeit in den einzelnen Pentaden des Jahres, ausgedrückt in Prozenten. (Schluß.)
(1848—1900)

		Königsberg i. Pr.	Klaußen	Görlitz	Frankfurt a./O.	Stettin	Torgau	Berlin	Gütersloh	Trier	Kleve
August	30— 3	55	54	54	**54**	49	48	51	50	44	49
	4— 8	49	49	45	42	43	42	42	50	41	47
	9—13	46	44	43	50	45	41	43	**52**	44	56
	14—18	51	47	50	46	46	47	41	48	42	49
	19—23	46	42	48	47	42	45	39	49	47	50
	24—28	54	49	40	39	43	39	40	50	47	55
	29— 2	57	46	44	41	42	37	43	47	43	52
Septbr.	3— 7	54	45	45	40	46	42	38	46	47	51
	8—12	53	51	44	35	43	40	38	45	40	49
	13—17	54	51	42	39	45	37	41	39*	38*	39*
	18—22	52	49	42	40	44	35	43	49	47	56
	23—27	52	39	39	38	42	33*	41	42	41	51
	28— 2	48	42	31*	34	41	37	38	46	43	49
Oktober	3— 7	55	45	41	46	42	40	45	47	43	49
	8—12	53	51	43	37	45	43	42	53	53	**58**
	13—17	50	48	45	41	49	46	50	53	52	57
	18—22	**63**	50	43	42	47	38	48	47	48	48
	23—27	58	46	43	42	43	40	40	46	48	51
	28— 1	56	48	46	42	46	44	45	48	45	52
Novbr.	2— 6	53	47	44	42	47	39	45	46	49	53
	7—11	**63**	51	49	49	49	45	47	45	48	55
	12—16	54	51	46	38	45	41	46	49	51	56
	17—21	62	53	46	45	42	45	46	44	50	55
	22—26	55	49	49	44	46	47	44	51	53	56
	27— 1	60	48	46	39	48	44	48	50	53	56
Dezbr.	2— 6	56	46	48	45	52	46	52	47	**55**	53
	7—11	57	50	45	41	48	48	48	46	54	53
	12—16	59	54	55	49	49	47	52	52	**55**	54
	17—21	56	54	47	47	52	47	52	51	54	57
	22—26	60	53	47	45	52	43	47	39	52	48
	27—31	59	48	44	51	49	44	48	48	53	56

fällt auf die Pentade vom 10. bis 14. Juni, das zweite fünfzig Tage später auf den Anfang des August.

Das Studium der Kurven auf Tafel III, namentlich im Vergleich mit denen des Luftdrucks, der Temperatur und der Gewitterhäufigkeit, gäbe wohl noch Anlaß zu mancherlei interessanten Bemerkungen; ich muß es mir indessen hier versagen, weiter auf solche Einzelheiten einzugehen, und wende mich nun der Betrachtung der Niederschlagstage von bestimmter Intensität zu.

3. Die Häufigkeit der Niederschlagstage nach Stufenwerten der Niederschlagsmenge.

In den vorhergehenden Kapiteln wurden alle Niederschlagstage, ob sie viel oder wenig Niederschlag brachten, als gleichwertig betrachtet und daraufhin ihre Verteilung nach Raum und Zeit untersucht. Es ist aber für viele theoretische wie praktische Fragen von Wichtigkeit, die Häufigkeit des Vorkommens bestimmter Tagesmengen des Niederschlags zu kennen. Namentlich landwirtschaftliche und hydrotechnische Zwecke erheischen eine solche Unterscheidung der Niederschlagstage nach der Regenmenge, die sie liefern; aber auch für die Erkenntnis der Regenverhältnisse selbst und, wie wir im nächsten Abschnitt sehen werden, deren Schwankungen liefert sie neue Gesichtspunkte.

Ich habe daher von elf Stationen Preußens mit 53jährigen Beobachtungen (1848—1900), sowie von drei aus dem Königreich Sachsen mit kürzeren Reihen (1864—1900), deren Einzelwerte zu Gebote standen (vergl. S. 8), die Niederschlagstage nach Schwellenwerten der Niederschlagsmenge auszählen lassen und die Mittelwerte in Tab. 33a und 33b zusammengestellt. Die Zahlen der Tab. 33a geben die absolute Häufigkeit der Niederschlagstage in den einzelnen Stufen an[1]), während die Relativwerte der Tab. 33b die Verschiebungen der Maximalwerte besser erkennen lassen und zur Vergleichung der Stationen untereinander geeigneter sind.

Die Tabellen 33a und 33b geben uns mancherlei interessante Aufschlüsse über die Verteilung der schwachen, mäßigen und starken Niederschläge, sowie über das Zustandekommen der jährlichen Periode der Niederschlagstage überhaupt. So fällt zunächst die Tatsache auf, daß trotz aller sonstigen Verschiedenheiten in den Regenverhältnissen der einzelnen Stationen diese Verteilung der Niederschlagstage bei allen eine ganz ähnliche ist, so daß man das allgemeine Mittel sehr wohl als einen Repräsentanten von ganz Norddeutschland ansehen kann. Die Durchschnittswerte der Zahl der Niederschlagstage verschiedener Intensität sind folgende:

≤ 0.2	0.3-1.0	1.1-5.0	5.1-10.0	10.1-15.0	15.1-20.0	20.1-25.0	25.1-30.0	30.1-40.0	40.1-50.0	≥ 50.0
18.1	42.0	71.9	25.7	8.6	3.65	1.60	0.89	0.71	0.22	0.15

Damit verglichen, haben die regenreicheren Orte, wie Reitzenhain, Chemnitz und Kleve, mehr mittelstarke Niederschläge als die trockeneren, bei denen die Zahl der schwachen Regen größer ist als bei jenen. Überall aber nimmt die Anzahl der Niederschlagstage mit wachsender Menge sehr rasch ab. Man erkennt

[1]) Wegen der ungleichen Länge der Monate sind die absoluten Häufigkeitszahlen von Monat zu Monat nicht streng vergleichbar, sondern erst die aus ihnen abzuleitenden Wahrscheinlichkeitswerte. Ich habe aber deren Berechnung unterlassen, da gerade die Praxis nach wirklichen Tagen fragt und zudem die Häufigkeitswerte der Stufen ein und desselben Monats untereinander vergleichbar sind.

dies noch deutlicher aus folgender Zusammenstellung, die aus Tab. 33a abgeleitet ist. Sie gibt an, wieviel Prozent aller Niederschlagstage auf die Gruppen 0—1, 0—5, 0—10, > 10 mm entfallen.

	0—1	0—5	0—10	> 10 mm
Königsberg i. Pr.	38	78	92	8
Arys-Klaussen	40	81	93	7
Görlitz	34	75	90	10
Frankfurt a./O.	37	80	93	7
Stettin	40	82	93	7
Torgau	35	79	92	8
Chemnitz	36	75	90	10
Reitzenhain	31	71	87	13
Leipzig	33	76	91	9
Berlin	35	78	92	8
Gütersloh	28	72	90	10
Trier	32	74	90	10
Boppard	36	76	91	9
Kleve	30	72	89	11

Somit bringt rund ein Drittel aller Niederschlagstage nur Tagesmengen von 0—1 mm, drei Viertel solche von 0—5 mm und neun Zehntel solche von 0—10 mm. Auf eine Tagesmenge von mehr als 10 mm darf man also höchstens unter zehn Niederschlagstagen einmal rechnen. Tage mit mehr als 25 mm kommen an vielen Orten schon nicht mehr jedes Jahr einmal vor, solche von mehr als 30 mm erst alle drei bis vier Jahre. Über die Häufigkeit noch intensiverer Regenfälle, denen die größten täglichen Mengen angehören, ist schon oben eingehend gesprochen worden.

Dagegen will ich hier noch die interessante Frage erörtern, welche Gruppe von Niederschlagstagen eigentlich am häufigsten vorkommt. Zu ihrer Beantwortung sind die Zahlen der Tabellen 33a und 33b nicht unmittelbar geeignet, weil der Umfang der eingehaltenen Stufen verschieden groß ist. Reduziert man aber die Häufigkeitszahlen auf die Stufen-Einheit von 1 mm Intervall, indem man die Werte der ersten (≤ 0.2 mm) mit 5, die der zweiten (0.3—1.0) mit $^5/_4$ multipliziert, die der dritten (1.1—5.0) mit 4 dividiert usw., so erhält man vergleichbare Häufigkeitszahlen, die man dem jeweiligen mittleren Intervall zuschreiben darf. Diese Zahlen haben, entsprechend den obigen Ausführungen, bei allen Stationen einen ganz ähnlichen Verlauf, so daß es genügt, sich an die aus den umstehenden Landesmitteln hervorgehenden Werte zu halten. Es sind folgende:

0.1	0.6	3.0	7.5	12.5	17.5	22.5	27.5	35.0	45.0 mm
90.7	52.5	18.0	5.1	1.7	0.7	0.32	0.18	0.07	0.03,

die in Fig. 26 eine graphische Darstellung erfahren haben.

Diese Kurve zeigt die außerordentlich rasche Abnahme der Zahl der Niederschlagstage mit Zunahme der Tagesmenge bis zu etwa 5 mm und läßt die schwächsten Niederschläge als weitaus die häufigsten erkennen. Da für Indien,

Tab. 33a. Verteilung der Niederschlagstage nach Stufenwerten der Menge.
a) Mittlere Zahl der Niederschlagstage.

	< 0.2 mm	0.3–1.0 mm	1.1–5.0 mm	5.1–10.0 mm	10.1–15.0 mm	15.1–20.0 mm	20.1–25.0 mm	25.1–30.0 mm	30.1–40.0 mm	40.1–50.0 mm	> 50.0 mm	Summe
Königsberg i. Pr. (53 J., 1848—1900)[1]).												
Januar . . .	1.7	5.6	6.8	1.8	0.4	0.04	0.02	—	—	—	—	16.36
Februar . .	1.9	4.7	6.7	1.3	0.2	0.1	0.02	0.02	—	—	—	14.94
März	2.1	4.7	6.9	1.4	0.3	0.1	—	—	—	—	—	15.50
April	1.9	3.9	5.4	1.4	0.3	0.2	—	—	0.02	—	—	13.12
Mai	1.8	5.7	5.5	2.0	0.5	0.3	0.2	0.02	0.04	0.02	0.02	14.10
Juni	1.5	2.8	4.8	2.1	0.8	0.3	0.3	0.1	0.1	0.04	0.04	12.88
Juli	1.9	3.3	5.3	2.4	1.0	0.5	0.3	0.1	0.2	0.1	0.02	15.12
August . . .	2.0	2.9	5.7	2.5	1.2	0.7	0.3	0.2	0.1	0.04	0.1	15.74
September .	1.5	3.3	5.9	2.8	1.1	0.6	0.3	0.1	0.1	0.04	0.04	15.78
Oktober . .	2.3	3.8	6.5	3.0	1.2	0.2	0.04	0.1	—	—	—	17.14
November .	2.1	4.1	7.3	3.1	0.6	0.2	0.04	—	0.02	—	—	17.46
Dezember .	2.2	4.9	8.2	2.0	0.4	0.2	—	—	—	—	—	17.90
Jahr	22.9	47.7	75.0	25.8	8.0	3.44	1.52	0.64	0.58	0.24	0.22	186.04
Arys-Klaussen (53 J., 1848—1900)[2]).												
Januar . . .	2.3	4.1	6.8	1.0	0.3	0.02	—	—	—	—	—	14.52
Februar . .	2.2	4.6	5.9	1.0	0.2	0.1	—	—	—	—	—	14.00
März	2.2	4.5	7.0	1.0	0.2	0.04	0.02	—	—	—	—	14.96
April	2.1	3.6	5.6	1.6	0.2	0.2	0.1	—	—	—	—	13.40
Mai	1.9	3.3	5.9	2.1	0.8	0.4	0.1	0.1	0.1	—	—	14.70
Juni	1.4	3.1	5.1	2.7	0.8	0.5	0.2	0.2	0.2	—	—	14.20
Juli	1.7	3.1	5.7	2.7	0.8	0.7	0.3	0.2	0.2	0.1	0.02	15.52
August . . .	1.3	3.3	5.6	2.4	0.9	0.6	0.3	0.1	0.04	—	0.04	14.58
September .	2.0	3.7	5.2	2.0	0.5	0.4	0.1	0.1	0.1	—	—	14.10
Oktober . .	2.2	4.1	5.4	2.0	0.4	0.2	0.1	0.04	0.04	0.04	0.02	14.54
November .	2.1	4.5	6.3	1.7	0.4	0.04	0.1	—	—	—	—	15.14
Dezember .	2.5	5.2	6.4	1.2	0.3	0.1	—	—	—	—	—	15.70
Jahr	23.9	47.1	70.9	21.4	5.8	3.3	1.32	0.74	0.68	0.14	0.08	175.36
Görlitz (53 J., 1848—1900)[3]).												
Januar . . .	1.5	3.9	5.9	1.9	0.3	0.1	—	0.02	—	—	—	13.62
Februar . .	1.3	3.4	6.3	1.7	0.7	0.1	—	—	0.1	—	—	13.60
März	1.4	3.8	7.3	2.0	0.4	0.2	—	0.1	0.02	—	—	15.22
April	1.1	3.8	5.4	1.8	0.6	0.3	0.1	0.1	0.04	0.02	—	13.26
Mai	1.3	3.2	5.4	2.3	1.0	0.5	0.2	0.1	0.1	0.04	—	14.14
Juni	1.1	2.8	5.6	2.7	1.3	0.5	0.2	0.2	0.1	0.02	—	14.52
Juli	1.2	3.0	5.5	2.6	1.2	0.6	0.2	0.2	0.2	0.1	0.1	14.90
August . . .	1.3	3.1	5.3	2.4	1.0	0.5	0.3	0.2	0.2	0.1	0.1	14.50
September .	1.2	2.9	4.8	1.8	0.8	0.5	0.2	0.1	0.4	—	0.02	12.36
Oktober . .	1.3	3.4	5.4	2.0	0.6	0.2	0.1	0.1	0.4	—	—	13.14
November .	1.8	3.7	5.9	1.8	0.6	0.1	0.1	0.1	0.2	—	—	14.12
Dezember .	1.6	4.0	6.6	1.6	0.6	0.2	0.1	—	—	—	—	14.70
Jahr	16.1	41.0	69.4	24.6	9.1	3.8	1.5	1.22	0.86	0.28	0.22	168.08

[1]) Es fehlen die Beob. vom 7.—23. Dez. 1885.

[2]) Es fehlen die Beob. vom Januar und Februar 1892 und vom 4.—28. August 1864.

[3]) Es fehlen die Beob. vom 23. Febr. bis 6. März 1861.

Tab. 33b. Verteilung der Niederschlagstage nach Stufenwerten der Menge.
b) Mittlere Zahl der Niederschlagstage in Prozenten der Gesamtzahl.

	≤ 0.2 mm	0.3–1.0 mm	1.1–5.0 mm	5.1–10.0 mm	10.1–15.0 mm	15.1–20.0 mm	20.1–25.0 mm	25.1–30.0 mm	30.1–40.0 mm	40.1–50.0 mm	> 50.0 mm
Königsberg i. Pr. (53 J., 1848—1900).											
Januar	10.6	34.3	41.6	11.0	2.2	0.2	0.1	—	—	—	—
Februar	13.0	31.4	44.8	8.4	1.4	0.8	0.1	0.1	—	—	—
März	13.4	30.4	44.9	8.9	2.0	0.4	—	—	—	—	—
April	14.7	30.0	41.1	10.4	2.5	1.2	—	—	0.1	—	—
Mai	12.6	26.5	39.2	14.5	3.6	1.9	1.1	0.1	0.3	0.1	0.1
Juni	11.8	21.6	37.2	16.3	6.6	2.5	2.2	0.5	0.7	0.3	0.3
Juli	12.4	22.0	35.0	15.7	6.9	3.6	2.0	0.8	1.1	0.4	0.1
August	12.6	18.7	36.5	16.4	7.4	4.2	1.9	1.1	0.6	0.2	0.4
September	9.4	20.8	37.3	17.7	7.0	3.6	2.2	0.8	0.8	0.2	0.2
Oktober	13.4	21.8	37.9	17.7	7.3	1.3	0.2	0.4	—	—	—
November	11.9	23.5	41.9	17.6	3.6	1.2	0.2	—	0.1	—	—
Dezember	12.4	27.5	45.7	11.3	2.2	0.9	—	—	—	—	—
Jahr	12.3	25.6	40.3	13.9	4.3	1.9	0.8	0.4	0.3	0.1	0.1
Arys-Klaussen (53 J., 1848—1900).											
Januar	16.2	28.1	46.7	7.2	1.7	0.1	—	—	—	—	—
Februar	15.5	32.9	42.6	7.3	1.3	0.4	—	—	—	—	—
März	14.7	29.9	46.8	6.7	1.5	0.3	0.1	—	—	—	—
April	15.8	27.1	41.8	12.2	1.4	1.3	0.4	—	—	—	—
Mai	13.2	22.8	40.3	14.4	5.2	2.5	0.8	0.4	0.4	—	—
Juni	9.7	22.0	36.2	19.0	6.0	3.5	1.4	1.1	1.1	—	—
Juli	10.7	20.2	36.6	17.4	5.5	4.8	1.7	1.0	1.5	0.5	0.1
August	8.8	22.4	38.4	16.3	6.0	4.5	2.1	0.9	0.3	—	0.3
September	14.0	26.1	36.8	14.7	3.8	2.8	0.9	0.5	0.4	—	—
Oktober	15.2	28.1	37.1	13.7	3.0	1.3	0.6	0.3	0.3	0.3	0.1
November	14.2	29.7	41.9	11.1	2.4	0.3	0.4	—	—	—	—
Dezember	15.9	33.3	40.9	7.8	1.7	0.4	—	—	—	—	—
Jahr	13.6	26.9	40.3	12.3	3.3	1.9	0.8	0.4	0.4	0.1	0.05
Görlitz (53 J., 1848—1900).											
Januar	10.7	28.9	43.6	14.0	2.1	0.6	—	0.1	—	—	—
Februar	9.7	25.3	46.4	12.5	4.9	0.8	—	—	0.4	—	—
März	9.4	25.0	48.3	12.9	2.7	1.1	—	0.5	0.1	—	—
April	8.1	28.9	41.0	13.9	4.3	2.3	0.7	0.4	0.3	0.1	—
Mai	9.0	22.6	38.6	16.5	6.8	3.6	1.5	0.4	0.7	0.3	—
Juni	7.3	19.1	38.7	19.0	8.9	3.5	1.3	1.4	0.7	0.1	—
Juli	8.0	19.7	36.7	17.6	8.3	4.0	1.4	1.6	1.1	0.8	0.8
August	9.3	21.4	36.7	16.9	6.5	3.5	2.0	1.6	1.2	0.5	0.4
September	9.7	23.7	38.9	14.7	6.3	3.8	1.9	0.5	0.3	—	0.2
Oktober	9.8	26.3	41.3	15.0	4.8	1.5	0.6	0.4	0.3	—	—
November	12.7	26.4	41.8	13.0	4.2	1.0	0.4	0.4	0.1	—	—
Dezember	11.1	26.9	45.0	11.2	4.0	1.3	0.5	—	—	—	—
Jahr	9.6	24.4	41.3	14.6	5.4	2.3	0.9	0.7	0.5	0.2	0.1

Tab. 33a. Verteilung der Niederschlagstage nach Stufenwerten der Menge. (Fortsetzung.)

a) Mittlere Zahl der Niederschlagstage.

	≤ 0.2 mm	0.3–1.0 mm	1.1–5.0 mm	5.1–10.0 mm	10.1–15.0 mm	15.1–20.0 mm	20.1–25.0 mm	25.1–30.0 mm	30.1–40.0 mm	40.1–50.0 mm	> 50.0 mm	Summe
Frankfurt a./O. (53 J., 1848—1900)[1]).												
Januar . . .	1.4	4.2	5.8	1.6	0.2	0.02	—	—	—	—	—	13.22
Februar . .	1.2	3.7	5.9	1.4	0.3	0.04	0.02	—	—	—	—	12.56
März	1.2	3.6	6.2	1.8	0.3	0.1	—	0.02	—	—	—	13.22
April	1.2	3.6	4.4	1.5	0.4	0.1	0.1	0.1	0.02	—	—	11.42
Mai	1.3	3.2	5.2	1.6	0.6	0.3	0.2	—	0.1	—	0.02	12.52
Juni	1.1	3.1	5.3	2.2	0.7	0.3	0.2	0.02	0.1	0.1	—	13.12
Juli	1.2	3.5	5.6	2.3	0.9	0.3	0.2	0.2	0.2	0.04	0.1	14.54
August . . .	1.5	3.6	5.5	2.1	0.8	0.2	0.2	0.1	0.2	0.02	0.02	14.24
September .	0.8	3.3	5.0	1.5	0.6	0.1	0.1	0.1	—	—	—	11.50
Oktober . .	1.4	3.3	5.6	1.7	0.6	0.1	0.1	0.04	—	—	—	12.84
November .	1.3	3.7	5.3	2.0	0.4	0.1	0.04	0.04	0.02	—	—	12.90
Dezember .	1.5	4.3	6.2	1.8	0.5	0.1	0.02	—	—	—	—	14.42
Jahr	15.1	43.1	66.0	21.5	6.3	1.76	1.18	0.62	0.64	0.16	0.14	156.50
Stettin (53 J., 1848—1900)[2]).												
Januar . . .	2.1	4.5	6.3	1.5	0.2	0.1	0.02	—	—	—	—	14.72
Februar . .	2.2	4.0	5.8	1.1	0.2	0.04	—	—	—	—	—	13.34
März	2.1	4.2	6.4	1.3	0.4	0.04	0.02	—	0.02	—	—	14.48
April	1.9	3.4	5.1	1.4	0.5	0.1	0.04	0.02	—	—	—	12.46
Mai	1.8	3.3	5.0	1.9	0.5	0.2	0.1	0.1	0.02	—	—	12.92
Juni	1.4	3.2	5.4	1.9	0.7	0.5	0.2	0.04	0.1	0.02	—	13.46
Juli	1.3	3.1	5.7	2.4	0.9	0.5	0.3	0.2	0.1	0.02	0.04	14.56
August . . .	1.5	3.0	5.6	1.8	0.9	0.4	0.2	0.1	0.1	0.04	0.1	13.74
September .	1.5	3.8	5.5	1.3	0.6	0.2	0.1	0.1	0.02	0.02	—	13.14
Oktober . .	1.8	3.8	5.2	2.2	0.6	0.2	0.02	0.02	0.04	—	—	13.88
November .	2.2	3.8	6.1	1.4	0.3	0.2	0.1	—	—	—	—	14.10
Dezember .	2.0	5.0	6.7	1.4	0.4	0.04	0.04	0.02	—	—	—	15.60
Jahr	21.8	45.1	68.8	19.6	6.2	2.52	1.14	0.60	0.40	0.10	0.14	166.40
Torgau (53 J., 1848—1900).												
Januar . . .	1.3	3.5	6.2	1.4	0.3	0.1	—	—	—	—	—	12.80
Februar . .	1.4	3.4	5.6	1.3	0.5	0.1	0.1	0.02	—	—	—	12.42
März	1.5	3.9	6.7	1.8	0.3	0.1	0.02	0.02	—	—	—	14.34
April	1.5	3.4	5.3	1.5	0.4	0.1	0.1	0.02	0.02	—	—	12.34
Mai	1.4	2.8	5.4	2.1	0.6	0.3	0.1	0.1	0.1	0.02	—	12.92
Juni	1.1	2.7	5.6	2.3	0.9	0.4	0.2	0.1	0.1	—	0.04	13.44
Juli	1.0	2.8	5.7	2.5	0.9	0.5	0.2	0.2	0.1	0.02	0.04	13.96
August . . .	1.3	3.2	5.4	2.0	0.6	0.4	0.2	0.1	0.1	0.02	0.02	13.34
September .	1.2	2.3	4.8	1.7	0.4	0.2	0.1	0.02	0.1	—	—	10.82
Oktober . .	1.6	3.1	5.4	1.7	0.8	0.2	0.1	0.02	—	—	0.02	12.94
November .	1.6	3.5	5.7	1.6	0.5	0.2	0.1	0.04	—	—	—	13.24
Dezember .	1.6	4.1	6.4	1.5	0.5	0.2	0.04	—	0.02	—	—	14.36
Jahr . . .	16.5	38.7	68.2	21.4	6.7	2.8	1.26	0.64	0.54	0.06	0.12	156.92

[1]) Es fehlen die Beob. vom 1. April bis 4. Nov. 1886, 8.—31. Juli 1881, sowie 14 Tage im September 1863 u. 1864 zusammengenommen.

[2]) Es fehlen die Beob. vom 4. Okt. bis 30. Nov. 1874 und vom Oktober 1893.

Tab. 33 b. Verteilung der Niederschlagstage nach Stufenwerten der Menge. (Fortsetzung.)

b) Mittlere Zahl der Niederschlagstage in Prozenten der Gesamtzahl.

	V 0.2 mm	0.3–1.0 mm	1.1–5.0 mm	5.1–10.0 mm	10.1–15.0 mm	15.1–20.0 mm	20.1–25.0 mm	25.1–30.0 mm	30.1–40.0 mm	40.1–50.0 mm	Λ 50.0 mm
Frankfurt a./O. (53 J., 1848—1900).											
Januar	10.6	32.1	43.9	12.0	1.3	0.1	—	—	—	—	—
Februar	9.6	29.8	46.8	10.8	2.6	0.3	0.1	—	—	—	—
März	9.0	27.3	46.6	13.9	2.1	1.0	—	0.1	—	—	—
April	10.4	31.3	38.9	13.5	3.5	1.0	0.5	0.7	0.2	—	—
Mai	10.0	25.9	41.4	12.9	4.9	2.6	1.4	—	0.8	—	0.1
Juni	8.6	23.4	40.8	17.1	5.3	2.5	1.3	0.2	0.4	0.4	—
Juli	8.0	24.0	38.9	16.1	6.7	2.2	1.2	1.1	1.1	0.3	0.4
August	10.5	25.3	39.2	14.6	5.5	1.8	1.1	0.6	1.2	0.1	0.1
September	6.8	28.9	44.0	12.9	5.1	1.0	0.8	0.5	—	—	—
Oktober	10.8	25.6	43.6	13.4	4.6	1.1	0.6	0.3	—	—	—
November	10.4	28.5	41.0	15.2	3.1	1.0	0.3	0.3	0.2	—	—
Dezember	10.5	29.8	43.2	12.2	3.3	0.9	0.1	—	—	—	—
Jahr	9.7	27.6	42.2	13.7	4.0	1.1	0.7	0.4	0.4	0.1	0.1
Stettin (53 J., 1848—1900).											
Januar	14.5	30.7	42.7	10.1	1.4	0.5	0.1	—	—	—	—
Februar	16.5	30.2	43.5	8.4	1.1	0.3	—	—	—	—	—
März	14.6	28.9	44.4	9.0	2.6	0.3	0.1	—	0.1	—	—
April	15.1	27.2	41.4	11.5	3.8	0.5	0.3	0.2	—	—	—
Mai	13.6	25.6	38.6	14.5	4.1	1.8	1.0	0.6	0.2	—	—
Juni	10.2	24.0	40.8	14.2	5.1	3.4	1.3	0.3	0.6	0.1	—
Juli	8.8	21.6	39.1	16.7	6.4	3.5	1.8	1.3	0.4	0.1	0.3
August	11.0	21.8	40.7	13.1	6.6	3.0	1.8	0.7	0.5	0.3	0.5
September	11.9	29.0	41.9	10.1	4.3	1.4	0.6	0.6	0.1	0.1	—
Oktober	13.1	27.7	37.2	15.7	4.2	1.6	0.1	0.1	0.3	—	—
November	15.5	27.0	43.7	9.8	1.9	1.4	0.7	—	—	—	—
Dezember	12.7	31.9	42.9	9.2	2.7	0.3	0.2	0.1	—	—	—
Jahr	13.1	27.1	41.4	11.7	3.7	1.5	0.7	0.4	0.2	0.1	0.1
Torgau (53 J., 1848—1900).											
Januar	10.4	27.2	48.5	11.2	2.1	0.6	—	—	—	—	—
Februar	11.5	27.2	44.9	10.7	4.1	1.1	0.4	0.1	—	—	—
März	10.2	27.1	46.7	12.6	2.4	0.8	0.1	0.1	—	—	—
April	11.8	27.5	43.3	12.4	3.1	0.9	0.6	0.2	0.2	—	—
Mai	10.8	21.9	42.6	16.4	4.5	2.1	0.6	0.6	0.4	0.1	—
Juni	7.9	20.4	41.5	16.9	7.0	3.0	1.4	0.6	1.0	—	0.3
Juli	7.0	20.2	40.8	17.8	6.7	3.4	1.2	1.6	0.9	0.1	0.3
August	9.7	23.9	40.6	15.0	4.8	3.0	1.8	0.6	0.4	0.1	0.1
September	11.4	21.1	43.9	15.7	3.8	2.2	1.2	0.2	0.5	—	—
Oktober	12.7	23.7	41.9	13.3	6.0	1.3	0.7	0.2	—	—	0.2
November	12.4	26.4	43.4	12.3	3.5	1.1	0.6	0.3	—	—	—
Dezember	11.1	28.7	45.1	10.3	3.2	1.2	0.3	—	0.1	—	—
Jahr	10.5	24.7	43.5	13.6	4.3	1.8	0.8	0.4	0.3	0.04	0.1

Tab. 33a. Verteilung der Niederschlagstage nach Stufenwerten der Menge. (Fortsetzung.)

a) Mittlere Zahl der Niederschlagstage.

	≤ 0.2 mm	0.3–1.0 mm	1.1–5.0 mm	5.1–10.0 mm	10.1–15.0 mm	15.1–20.0 mm	20.1–25.0 mm	25.1–30.0 mm	30.1–40.0 mm	40.1–50.0 mm	> 50.0 mm	Summe
Chemnitz (37 J., 1864—1900).												
Januar . . .	1.9	4.4	6.3	1.8	0.7	0.05	0.03	0.03	—	—	—	15.21
Februar . .	1.7	3.2	6.5	2.2	0.3	0.2	0.1	0.1	0.03	—	—	14.33
März	2.1	3.8	7.4	2.4	0.6	0.2	0.2	—	0.03	—	—	16.73
April	1.8	3.7	6.2	1.6	0.8	0.4	0.1	—	0.03	0.03	—	14.66
Mai	2.1	3.4	6.1	2.3	1.1	0.4	0.2	0.2	0.1	0.03	0.03	15.96
Juni	1.5	2.9	5.9	2.7	1.4	0.6	0.3	0.3	0.1	0.1	0.1	15.90
Juli	1.7	2.8	6.4	3.0	1.3	0.7	0.3	0.2	0.2	0.03	0.1	16.73
August . . .	2.1	2.8	5.8	2.8	1.1	0.4	0.2	0.1	0.2	0.05	—	15.55
September .	1.7	3.1	4.9	2.2	0.8	0.4	0.2	0.1	0.1	0.1	—	13.60
Oktober . .	2.8	4.0	5.8	2.0	0.7	0.4	0.1	0.2	0.03	—	0.03	16.06
November .	2.3	4.1	6.0	2.0	0.6	0.4	0.1	0.03	—	0.03	0.03	15.59
Dezember .	2.8	4.5	6.6	2.0	0.9	0.3	0.2	0.03	—	—	0.03	17.36
Jahr	24.5	42.7	73.9	27.0	10.3	4.45	2.03	1.29	0.82	0.37	0.32	187.68
Reitzenhain (37 J., 1864—1900).												
Januar . . .	1.4	4.8	7.3	2.8	0.7	0.2	0.1	—	0.05	—	—	17.35
Februar . .	1.4	4.0	7.1	2.6	0.9	0.3	—	0.05	0.05	0.03	—	16.43
März	1.6	4.1	7.1	3.7	1.1	0.2	0.2	0.1	0.2	0.03	—	18.33
April	1.8	3.9	7.0	2.2	0.9	0.4	0.2	0.05	0.05	—	—	16.50
Mai	1.2	3.2	6.9	2.2	1.7	0.7	0.2	0.2	0.2	0.05	0.03	16.58
Juni	1.0	2.6	6.0	3.3	1.4	0.7	0.5	0.3	0.2	0.1	0.03	16.13
Juli	1.1	3.0	6.4	3.2	1.4	0.9	0.4	0.3	0.2	0.1	0.1	17.10
August . . .	1.4	3.2	6.2	3.1	0.8	0.7	0.4	0.2	0.1	0.1	0.05	16.25
September .	1.1	2.6	5.5	2.5	0.8	0.5	0.3	0.2	0.1	0.03	0.03	13.66
Oktober . .	2.2	3.9	5.8	2.6	1.0	0.4	0.2	0.1	0.1	0.03	0.03	16.36
November .	2.0	4.1	6.4	2.8	0.9	0.3	0.1	0.05	0.1	—	0.03	16.78
Dezember .	2.1	5.5	7.5	2.6	0.9	0.4	0.2	—	0.05	—	—	19.25
Jahr	18.3	44.9	79.2	33.6	12.5	5.7	2.8	1.55	1.40	0.47	0.30	200.72
Leipzig (37 J., 1864—1900).												
Januar . . .	1.1	3.2	5.6	1.9	0.3	0.2	—	—	—	—	—	12.30
Februar . .	1.0	3.3	5.4	1.8	0.4	0.1	—	0.03	—	—	—	12.03
März	0.9	3.3	7.4	1.8	0.5	0.4	0.03	0.03	0.03	—	—	14.39
April	1.0	3.0	5.6	1.5	0.4	0.2	0.1	0.1	0.03	—	—	11.93
Mai	1.0	3.5	5.7	1.8	0.7	0.4	0.1	0.1	0.03	0.03	—	13.36
Juni	0.9	2.9	5.2	2.3	1.0	0.5	0.3	0.1	0.05	0.05	0.05	13.35
Juli	1.0	3.1	6.1	2.4	1.2	0.5	0.2	0.1	0.2	0.1	0.03	14.93
August . . .	1.2	3.2	4.9	2.6	0.7	0.4	0.4	0.05	0.2	0.05	—	13.70
September .	1.2	2.5	4.9	1.7	0.5	0.4	0.1	0.1	—	0.03	0.03	11.46
Oktober . .	1.6	4.0	5.6	1.5	0.9	0.3	0.1	0.1	0.03	—	0.03	14.16
November .	1.3	3.8	5.6	2.1	0.4	0.2	0.05	0.05	0.03	0.03	0.03	13.59
Dezember .	1.1	3.3	6.8	1.8	0.5	0.2	0.1	0.03	—	—	—	13.83
Jahr	13.3	39.1	68.8	23.2	7.5	3.8	1.48	0.79	0.60	0.29	0.17	159.03

Tab. 33b. Verteilung der Niederschlagstage nach Stufenwerten der Menge. (Fortsetzung.)

b) Mittlere Zahl der Niederschlagstage in Prozenten der Gesamtzahl.

	V|| 0.2 mm	0.3–1.0 mm	1.1–5.0 mm	5.1–10.0 mm	10.1–15.0 mm	15.1–20.0 mm	20.1–25.0 mm	25.1–30.0 mm	30.1–40.0 mm	40.1–50.0 mm	Λ 50.0 mm
Chemnitz (37 J., 1864—1900).											
Januar	12.3	29.0	41.7	11.8	4.5	0.3	0.2	0.2	—	—	—
Februar	11.9	22.6	45.6	5.1	2.2	1.1	0.7	0.6	0.2	—	—
März	12.2	22.6	43.7	15.2	3.9	1.3	0.9	—	0.2	—	—
April	12.4	25.2	41.9	11.0	5.7	2.7	0.7	—	0.2	0.2	—
Mai	13.3	21.3	38.3	14.6	6.8	2.4	1.2	1.2	0.5	0.2	0.2
Juni	9.7	18.2	37.0	17.0	8.9	3.6	2.0	1.7	0.9	0.5	0.5
Juli	10.3	16.8	38.4	17.8	8.1	4.0	1.8	1.0	1.1	0.2	0.5
August	13.6	18.0	37.2	18.0	7.0	2.6	1.2	0.5	1.6	0.3	—
September	12.5	23.1	36.5	16.3	5.6	3.0	1.2	0.6	0.6	0.6	—
Oktober	17.4	25.1	36.1	12.5	4.4	2.4	0.7	1.0	0.2	—	0.2
November	14.7	26.1	38.6	13.0	3.6	2.6	0.8	0.2	—	0.2	0.2
Dezember	16.3	26.2	38.2	11.4	5.0	1.6	0.9	0.2	—	—	0.2
Jahr	13.1	22.8	39.4	14.4	5.5	2.3	1.0	0.6	0.5	0.2	0.2
Reitzenhain (37 J., 1864—1900).											
Januar	8.0	27.5	42.0	16.0	4.2	1.4	0.6	—	0.3	—	—
Februar	8.4	24.0	43.4	15.8	5.8	1.8	—	0.3	0.3	0.2	—
März	8.8	22.4	38.6	20.0	6.0	1.2	1.2	0.6	1.0	0.2	—
April	11.0	23.6	42.5	13.5	5.3	2.3	1.2	0.3	0.3	—	—
Mai	7.0	19.4	41.7	13.4	10.1	4.4	1.1	1.3	1.1	0.3	0.2
Juni	6.3	15.8	37.1	20.2	8.8	4.5	3.2	1.7	1.5	0.7	0.2
Juli	6.6	17.7	37.2	18.8	8.3	5.3	2.2	1.7	1.1	0.3	0.8
August	8.3	19.6	38.1	19.4	4.7	4.5	2.5	1.2	0.7	0.7	0.3
September	8.2	19.0	40.2	17.8	6.1	3.9	2.4	1.2	0.8	0.2	0.2
Oktober	13.4	24.3	35.5	16.1	6.0	2.3	1.0	0.5	0.5	0.2	0.2
November	11.8	24.5	38.0	16.4	5.5	1.9	0.8	0.3	0.6	—	0.2
Dezember	11.1	28.5	39.1	13.7	4.5	1.8	1.0	—	0.3	—	—
Jahr	9.1	22.3	39.4	16.7	6.3	2.9	1.4	0.8	0.7	0.2	0.2
Leipzig (37 J., 1864—1900).											
Januar	9.0	26.5	45.6	15.2	2.4	1.3	—	—	—	—	—
Februar	8.8	27.6	44.8	14.6	2.9	1.1	—	0.2	—	—	—
März	6.4	22.9	51.0	12.7	3.6	2.8	0.2	0.2	0.2	—	—
April	8.1	25.3	46.7	12.9	3.6	1.8	0.7	0.7	0.2	—	—
Mai	7.5	26.0	42.2	13.7	5.0	3.2	1.0	0.2	0.2	—	—
Juni	6.7	21.3	39.2	17.2	7.7	3.7	2.2	0.8	0.4	0.4	0.4
Juli	6.3	21.0	40.9	16.1	7.8	3.5	1.5	0.9	1.1	0.7	0.2
August	8.5	23.8	36.0	18.9	5.4	2.8	2.6	0.4	1.2	0.4	—
September	10.8	21.8	42.6	14.8	4.7	3.3	0.9	0.7	—	0.2	0.2
Oktober	11.4	28.2	39.4	10.7	6.5	1.9	0.9	0.6	0.2	—	0.2
November	9.6	27.8	41.6	15.2	2.8	1.6	0.4	0.4	0.2	0.2	0.2
Dezember	8.2	24.1	48.9	13.3	3.3	1.2	0.8	0.2	—	—	—
Jahr	8.4	24.6	43.2	14.6	4.7	2.4	1.0	0.5	0.3	0.2	0.1

Tab. 33a. Verteilung der Niederschlagstage nach Stufenwerten der Menge. (Fortsetzung.)

a) Mittlere Zahl der Niederschlagstage.

	≤ 0.2 mm	0.3–1.0 mm	1.1–5.0 mm	5.1–10.0 mm	10.1–15.0 mm	15.1–20.0 mm	20.1–25.0 mm	25.1–30.0 mm	30.1–40.0 mm	40.1–50.0 mm	> 50.0 mm	Summe
Berlin (53 J., 1848—1900).												
Januar . . .	1.5	4.2	6.8	1.8	0.4	—	0.04	—	—	—	—	14.74
Februar . .	1.0	4.0	5.8	2.0	0.4	0.1	0.02	—	—	—	—	13.32
März	1.6	3.6	6.7	2.3	0.4	0.1	0.04	0.02	—	—	—	14.76
April	1.2	3.4	5.0	1.7	0.4	0.2	0.1	0.1	—	—	—	12.10
Mai	1.4	3.2	5.0	1.8	0.6	0.4	0.1	0.1	0.02	0.1	0.02	12.74
Juni	0.9	2.7	5.9	2.3	0.9	0.4	0.2	0.2	0.1	0.02	0.02	13.64
Juli	1.1	3.1	5.5	2.5	0.7	0.3	0.4	0.1	0.2	0.1	0.04	14.04
August . . .	1.1	2.9	5.8	2.1	0.7	0.3	0.2	0.2	0.1	—	—	13.40
September .	1.0	3.3	5.4	1.5	0.6	0.2	0.1	0.02	0.1	—	—	12.22
Oktober . .	1.4	3.7	6.1	1.8	0.6	0.3	0.1	0.04	0.1	—	—	14.14
November .	1.4	4.1	5.9	1.9	0.5	0.2	0.04	0.1	0.02	—	—	14.16
Dezember .	1.6	4.3	6.5	2.7	0.5	0.2	0.02	—	—	—	—	15.82
Jahr	15.2	42.5	70.4	24.4	6.7	2.7	1.36	0.88	0.64	0.22	0.08	165.08
Gütersloh (53 J., 1848—1900)[1].												
Januar . . .	0.9	3.0	7.2	2.4	0.8	0.3	0.1	—	0.02	—	—	14.72
Februar . .	0.8	2.6	6.3	2.3	0.6	0.2	0.1	—	0.02	—	—	12.92
März	0.9	3.3	7.2	2.5	0.6	0.2	0.1	0.04	—	—	—	14.84
April	1.1	2.8	6.1	2.0	0.5	0.2	0.04	0.02	—	—	—	12.76
Mai	1.4	3.3	6.2	2.3	0.8	0.2	0.1	0.1	0.1	0.02	0.02	14.54
Juni	0.8	3.3	5.3	2.8	1.1	0.3	0.2	0.2	0.2	0.02	0.04	14.26
Juli	0.8	2.7	6.2	3.5	1.2	0.4	0.2	0.2	0.1	0.04	0.04	15.38
August . . .	0.8	2.9	6.4	3.1	1.2	0.5	0.2	0.2	0.02	—	—	15.32
September .	1.1	3.2	5.2	2.5	0.8	0.2	0.2	0.1	0.1	—	—	13.40
Oktober . .	1.2	3.4	6.8	2.5	0.8	0.4	0.2	0.04	—	—	—	15.34
November .	0.8	3.1	6.1	2.8	0.8	0.3	0.1	0.04	0.02	0.02	—	14.08
Dezember .	1.0	2.6	6.7	2.7	1.0	0.5	0.2	0.1	0.02	—	—	14.82
Jahr	11.6	36.2	75.7	31.4	10.2	3.7	1.74	1.04	0.60	0.10	0.10	172.38
Trier (52 J., 1849—1900)[2].												
Januar . . .	2.0	3.4	6.9	2.0	0.7	0.1	0.1	0.02	0.04	—	—	15.26
Februar . .	1.8	3.6	5.7	2.0	0.5	0.2	0.02	—	—	—	—	13.82
März	1.6	3.6	6.2	2.0	0.7	0.2	0.02	0.02	0.02	—	—	14.36
April	1.6	2.8	5.2	2.1	0.7	0.2	0.1	0.02	0.04	—	—	12.76
Mai	1.3	3.0	5.8	2.3	0.9	0.3	0.2	0.1	0.02	0.02	—	13.94
Juni	1.1	2.7	5.5	2.6	1.1	0.4	0.2	0.2	0.1	0.02	0.04	13.96
Juli	1.0	2.7	5.5	2.8	1.2	0.5	0.3	0.2	0.04	—	—	14.24
August . . .	1.3	3.1	5.2	2.3	1.0	0.4	0.1	0.1	0.1	0.1	0.02	13.72
September .	1.2	2.6	5.2	2.3	0.9	0.3	0.1	0.1	0.04	0.02	—	12.76
Oktober . .	1.7	2.9	6.2	2.3	1.0	0.5	0.2	0.1	0.1	—	—	15.00
November .	1.5	3.4	6.5	2.5	0.7	0.4	0.1	0.02	0.04	—	—	15.16
Dezember .	1.6	4.1	7.0	2.8	0.5	0.3	0.2	0.02	0.1	—	—	16.62
Jahr	17.7	37.9	70.9	28.0	9.9	3.8	1.64	0.90	0.64	0.16	0.06	171.60

[1]) Es fehlen die Beob. von Sept. 1886 bis Januar 1887.

[2]) Es fehlen die Beob. vom Januar und September 1849.

Tab. 33b. Verteilung der Niederschlagstage nach Stufenwerten der Menge. (Fortsetzung.)

b) Mittlere Zahl der Niederschlagstage in Prozenten der Gesamtzahl.

	≤ 0.2 mm	0.3–1.0 mm	1.1–5.0 mm	5.1–10.0 mm	10.1–15.0 mm	15.1–20.0 mm	20.1–25.0 mm	25.1–30.0 mm	30.1–40.0 mm	40.1–50.0 mm	> 50.0 mm
Berlin (53 J., 1848—1900).											
Januar	10.2	28.3	46.0	12.4	2.8	—	0.3	—	—	—	—
Februar	7.2	30.1	43.7	15.1	3.1	0.7	0.1	—	—	—	—
März	11.1	24.2	45.4	15.6	2.8	0.5	0.3	0.1	—	—	—
April	10.2	27.9	41.5	14.3	2.9	1.9	0.8	0.5	—	—	—
Mai	11.1	25.3	39.5	14.1	4.8	2.9	0.9	0.6	0.2	0.4	0.2
Juni	6.4	19.9	43.3	16.8	6.7	2.8	1.8	1.5	0.6	0.1	0.1
Juli	7.8	22.2	38.7	18.0	5.2	2.3	2.9	0.8	1.3	0.5	0.3
August	8.2	22.0	43.4	15.7	5.5	2.1	1.4	1.3	0.4	—	—
September	8.2	27.1	44.5	12.3	4.9	1.9	0.5	0.2	0.4	—	—
Oktober	9.7	26.5	43.3	12.7	4.4	2.0	0.7	0.3	0.4	—	—
November	9.9	29.1	42.1	13.3	3.3	1.5	0.3	0.4	0.1	—	—
Dezember	10.1	27.1	41.1	17.0	3.5	1.1	0.1	—	—	—	—
Jahr	9.2	25.8	42.7	14.8	4.1	1.6	0.8	0.5	0.4	0.1	0.05
Gütersloh (53 J, 1848—1900).											
Januar	6.0	20.2	49.2	16.3	5.5	2.0	0.7	—	0.1	—	—
Februar	6.1	20.3	48.8	17.8	4.5	1.6	0.7	—	0.2	—	—
März	6.0	22.0	48.4	16.7	4.3	1.7	0.6	0.3	—	—	—
April	8.3	21.7	47.9	16.0	4.0	1.6	0.3	0.2	—	—	—
Mai	9.5	22.6	42.7	15.6	5.7	1.6	0.9	0.7	0.5	0.1	0.1
Juni	5.6	23.1	37.2	19.6	7.5	2.1	1.6	1.6	1.3	0.1	0.3
Juli	5.5	17.4	40.0	22.6	7.9	2.7	1.3	1.6	0.6	0.2	0.2
August	5.5	18.8	41.8	20.4	7.8	3.5	1.1	1.0	0.1	—	—
September	8.5	23.9	38.5	19.0	6.2	1.7	1.4	0.4	0.4	—	—
Oktober	7.6	22.0	44.8	16.5	5.0	2.8	1.0	0.3	—	—	—
November	5.7	22.2	43.2	19.8	5.6	2.3	0.7	0.3	0.1	0.1	—
Dezember	6.5	17.7	45.7	18.7	6.7	3.1	1.1	0.4	0.1	—	—
Jahr	6.7	21.0	44.0	18.2	5.9	2.1	1.0	0.6	0.3	0.1	0.1
Trier (52 J., 1849—1900).											
Januar	12.9	22.4	45.1	12.9	4.8	0.9	0.7	0.1	0.2	—	—
Februar	13.2	25.9	41.3	14.5	3.9	1.1	0.1	—	—	—	—
März	11.4	25.1	42.9	14.1	4.7	1.5	0.1	0.1	0.1	—	—
April	12.2	22.1	41.0	16.7	5.1	1.7	0.7	0.2	0.3	—	—
Mai	9.3	21.6	41.8	16.4	6.3	1.8	1.8	0.8	0.1	0.1	—
Juni	7.9	19.0	39.5	18.5	7.9	3.2	1.8	1.1	0.7	0.1	0.3
Juli	7.0	18.9	38.7	19.5	8.7	3.4	2.0	1.5	0.3	—	—
August	9.7	22.4	38.1	16.9	7.5	2.7	0.8	0.6	0.6	0.6	0.1
September	9.6	20.2	40.1	17.9	7.2	2.5	1.1	0.9	0.3	0.2	—
Oktober	11.3	19.1	41.6	15.6	6.6	3.1	1.5	0.8	0.4	—	—
November	9.8	22.4	42.7	16.8	4.8	2.4	0.8	0.1	0.2	—	—
Dezember	9.4	25.0	42.3	16.7	3.0	2.0	1.1	0.1	0.4	—	—
Jahr	10.3	22.1	41.3	16.3	5.8	2.2	1.0	0.5	0.4	0.1	0.04

Tab. 33a. Verteilung der Niederschlagstage nach Stufenwerten der Menge. (Schluß.)

a) Mittlere Zahl der Niederschlagstage.

	< 0.2 mm	0.3–1.0 mm	1.1–5.0 mm	5.1–10.0 mm	10.1–15.0 mm	15.1–20.0 mm	20.1–25.0 mm	25.1–30.0 mm	30.1–40.0 mm	40.1–50.0 mm	> 50.0 mm	Summe
Boppard (43 J., 1848—1890).												
Januar . . .	2.0	2.8	5.8	1.8	0.5	0.3	0.1	0.1	—	—	—	13.40
Februar . .	1.4	3.5	5.8	2.0	0.3	0.2	0.05	—	—	—	—	13.25
März	1.6	3.7	6.9	2.3	0.5	0.3	0.1	0.05	0.05	—	—	15.50
April	1.7	3.2	5.8	2.1	0.5	0.1	0.1	—	—	0.02	—	13.52
Mai	1.9	3.7	6.0	2.5	0.7	0.3	0.1	0.1	0.1	0.05	—	15.45
Juni	1.8	3.1	5.5	2.9	0.9	0.6	0.3	0.05	0.1	0.02	0.02	15.29
Juli	1.9	3.2	5.8	2.5	1.2	0.7	0.3	0.2	0.1	0.02	—	15.92
August . . .	1.8	3.3	6.0	2.5	0.9	0.5	0.1	0.2	0.1	0.05	—	15.45
September .	1.6	3.5	5.2	1.7	0.7	0.3	0.1	0.1	0.1	—	—	13.30
Oktober . .	2.0	4.0	6.9	1.8	0.9	0.3	0.1	0.1	0.1	—	—	16.20
November .	2.0	4.5	6.7	2.2	0.7	0.3	0.2	0.02	—	—	—	16.62
Dezember .	1.7	3.6	5.6	2.4	0.7	0.3	0.1	0.05	0.05	—	—	14.50
Jahr	21.4	42.1	72.0	26.7	8.5	4.2	1.65	0.97	0.70	0.16	0.02	178.40
Kleve (53 J., 1848—1900)[1].												
Januar . . .	1.2	3.5	7.4	2.8	0.9	0.3	0.1	—	—	0.02	—	16.22
Februar . .	1.1	3.0	6.3	2.4	0.9	0.2	0.1	0.02	0.02	—	—	14.04
März	1.7	3.4	7.0	2.4	1.0	0.2	0.04	—	0.1	—	—	15.84
April	1.2	2.9	6.3	1.9	0.6	0.2	0.1	0.04	—	0.02	—	13.26
Mai	1.6	3.1	6.2	2.4	0.8	0.4	0.1	0.1	0.1	0.02	—	14.82
Juni	1.2	3.4	5.5	2.6	1.0	0.6	0.2	0.04	0.1	0.04	—	14.68
Juli	1.1	3.0	6.3	3.1	1.2	0.6	0.3	0.1	0.2	—	0.04	15.94
August . . .	1.2	2.9	6.5	2.5	1.4	0.7	0.2	0.1	0.1	0.1	0.04	15.74
September .	1.4	3.4	6.0	2.4	0.9	0.5	0.2	0.04	0.04	0.02	0.02	14.92
Oktober . .	1.5	3.6	6.3	3.0	1.1	0.5	0.2	0.1	0.04	0.02	—	16.36
November .	1.5	3.8	6.8	2.8	1.2	0.3	0.1	0.02	0.04	0.04	—	16.60
Dezember .	0.9	3.9	6.8	3.0	1.2	0.6	0.1	0.02	0.1	0.02	—	16.64
Jahr	15.6	39.9	77.4	31.3	12.2	5.1	1.74	0.58	0.84	0.30	0.10	185.06

Kärnten und einige Stationen Deutschlands ganz ähnliche Resultate gefunden worden sind, darf man in dieser Häufigkeitsverteilung der Niederschlagstage ein allgemeines Gesetz erblicken. Die Häufigkeitskurve in Fig. 26 wird freilich nur durch zehn Punkte bestimmt. Es könnte daher mancher darüber Bedenken haben, ob ihr Verlauf damit genügend sicher verbürgt ist. Um etwaigen solchen Einwänden zu begegnen, habe ich bei einer Station, nämlich Torgau, die Zahl der

[1]) Es fehlen die Beob. 1. Januar bis 6. März 1848, Jan. 1880, 22./23. Juni 1883, 16. bis 19. Sept. 1854, 16.—20. Sept. 1864, 24./25. Sept. 1848, 1.—4. u. 9. Okt. 1854, 26.—31. Dez. 1879, 26. Dez. 1881, 9.—31. Dez. 1896.

Tab. 33b. Verteilung der Niederschlagstage nach Stufenwerten der Menge. (Schluß.)

b) Mittlere Zahl der Niederschlagstage in Prozenten der Gesamtzahl.

	0.2 mm \/	0.3–1.0 mm	1.1–5.0 mm	5.1–10.0 mm	10.1–15.0 mm	15.1–20.0 mm	20.1–25.0 mm	25.1–30.0 mm	30.1–40.0 mm	40.1–50.0 mm	> 50.0 mm
Boppard (43 J., 1848—1890).											
Januar	15.2	21.0	43.8	13.4	3.5	1.9	0.7	0.5	—	—	—
Februar	10.9	26.1	43.7	15.1	2.6	1.2	0.4	—	—	—	—
März	10.4	24.0	44.3	15.1	3.3	1.6	0.7	0.3	0.3	—	—
April	12.3	23.7	42.8	15.3	3.8	1.0	0.9	—	—	0.2	—
Mai	12.2	23.8	38.7	15.9	4.7	2.3	0.9	0.6	0.6	0.3	—
Juni	11.8	20.3	36.1	19.2	5.7	3.7	1.7	0.3	0.9	0.15	0.15
Juli	12.1	20.3	36.2	15.6	7.4	4.5	1.9	1.0	0.8	0.2	—
August	12.0	21.3	39.0	16.4	5.8	3.2	0.4	1.1	0.5	0.3	—
September	12.3	26.6	39.2	13.0	4.9	1.9	0.5	1.1	0.5	—	—
Oktober	12.7	24.8	42.6	11.4	5.4	1.7	0.4	0.6	0.4	—	—
November	12.0	27.3	40.1	13.3	4.3	1.8	1.0	0.2	—	—	—
Dezember	11.7	24.8	39.1	17.0	4.5	1.8	0.5	0.3	0.3	—	—
Jahr	12.0	23.6	40.4	15.0	4.8	2.3	0.9	0.5	0.4	0.1	0.01
Kleve (53 J., 1848—1900).											
Januar	7.3	21.4	45.9	17.2	5.7	1.8	0.6	—	—	0.1	—
Februar	7.8	21.4	44.8	17.3	6.6	1.5	0.4	0.1	0.1	—	—
März	10.6	21.5	44.9	15.1	6.2	1.1	0.2	—	0.4	—	—
April	8.7	22.2	47.7	14.2	4.5	1.4	0.9	0.3	—	0.1	—
Mai	10.7	21.0	42.2	16.5	5.5	2.4	0.8	0.4	0.4	0.1	—
Juni	8.0	23.2	37.8	18.3	6.7	3.9	1.0	0.3	0.5	0.3	—
Juli	6.6	18.8	39.5	19.5	7.7	4.0	1.8	0.6	1.3	—	0.2
August	7.7	18.5	41.4	16.0	9.0	4.2	1.5	0.6	0.4	0.5	0.2
September	9.4	23.0	40.2	16.0	6.0	3.2	1.4	0.3	0.3	0.1	0.1
Oktober	8.9	22.3	38.6	18.2	6.5	3.4	1.4	0.4	0.2	0.1	—
November	9.4	22.7	41.0	17.0	7.4	1.7	0.3	0.1	0.2	0.2	—
Dezember	5.7	23.2	40.6	18.1	7.5	3.5	0.8	0.1	0.4	0.1	—
Jahr	8.4	21.6	41.8	16.9	6.6	2.8	0.9	0.3	0.4	0.2	0.1

Niederschlagstage noch für alle Schwellenwerte von nur 1 mm Spielraum auszählen lassen und die erhaltenen Summen aus den 53jährigen Beobachtungen von 1848—1900 in Tab. 34 zusammengestellt. Die Resultate stimmen mit den eben gewonnenen ausgezeichnet überein und zeigen in allen Monaten wie im Jahre die rasche Abnahme der Zahl der Niederschlagstage mit zunehmender Tagesmenge. Beispielsweise ist die Anzahl der Tage mit Niederschlagsmengen bis zu 1 mm fast genau doppelt so groß als die mit 1.1—2.0 mm Ergiebigkeit, usw. Auf die jahreszeitlichen Verschiedenheiten komme ich später zu sprechen.

Die Kurve in Fig. 26 sieht einer auf ihre Asymptoten bezogenen Parabel oder Hyperbel sehr ähnlich, ist aber keines von beiden. Wäre sie eine Hyperbel, so

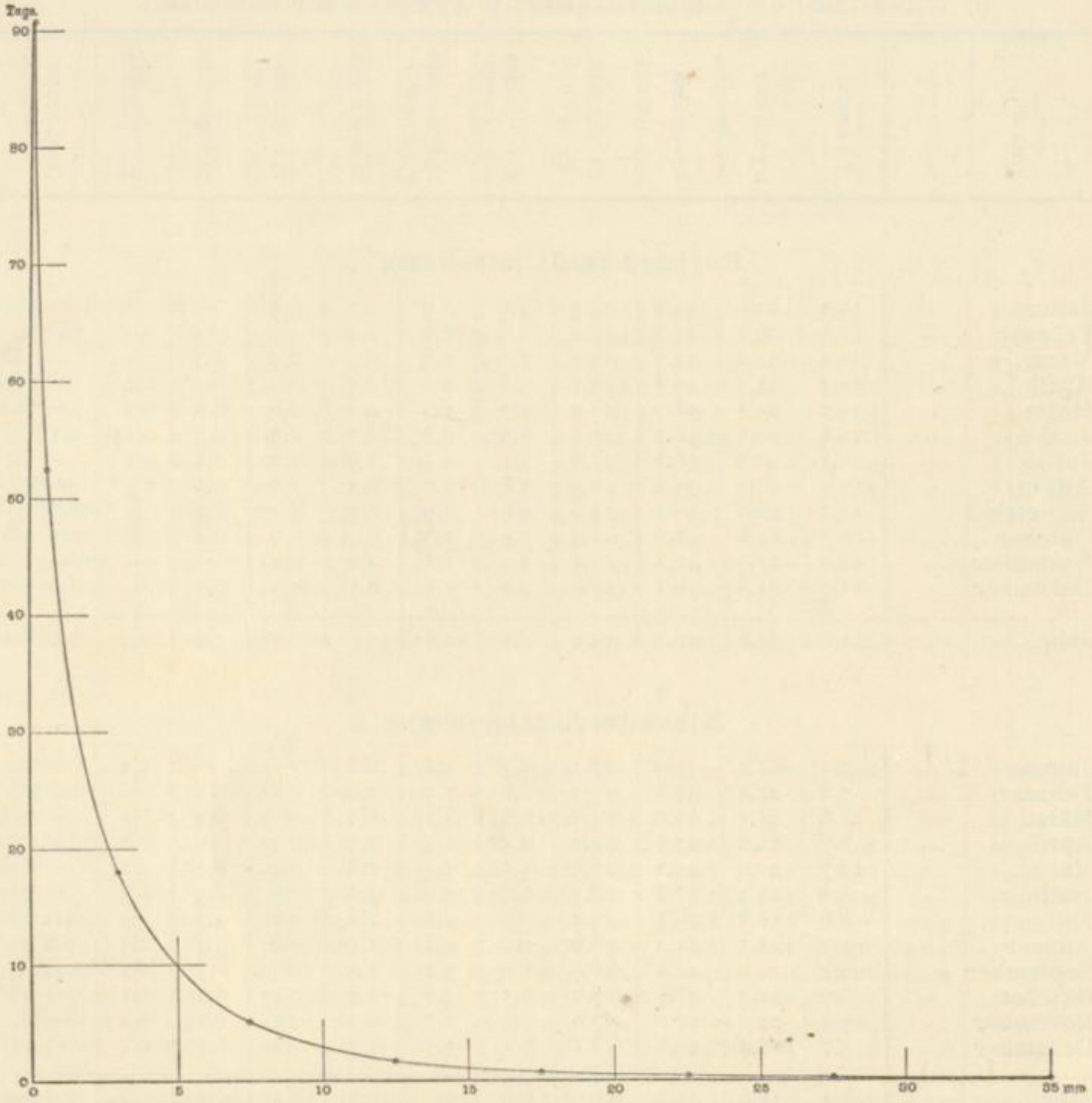

Fig. 26. Mittlere Zahl der Niederschlagstage verschiedener Intensität (Tagesmenge) in Norddeutschland.

müßten die Produkte aus der Häufigkeit und der zugehörigen Niederschlagsmenge konstant sein, was nicht zutrifft. Um nun zu untersuchen, welche Gruppe von Niederschlagstagen die größten Mengen liefert, also an der ganzen Monats- bezw. Jahresmenge des Niederschlags den bedeutendsten Anteil hat, habe ich für zwei Stationen mit vollständigen 53jährigen Beobachtungsreihen (1848—1900), nämlich für Görlitz und Torgau, die einzelnen Monatsmengen nach den oben (Tab. 33) gewählten Schwellenwerten zerlegen und sodann in jeder Gruppe die langjährigen Mittel bilden lassen. Diese recht mühsame, aber doch lohnende Arbeit hat zu den in den Tabellen 35 und 36 enthaltenen Ergebnissen geführt.

Tab. 34. Verteilung der Niederschlagstage nach Stufenwerten der Menge in Torgau.

Summe aus 53 Jahren, 1848–1900.

Niederschlagshöhe mm	Januar	Februar	März	April	Mai	Juni	Juli	August	Septbr.	Oktober	Novbr.	Dezbr.	Jahr Summe	Jahr Promille
≦ 0.2	71	78	77	78	73	55	52	68	66	88	78	84	868	104.7
0.3–1.0	186	176	204	180	147	146	151	170	122	160	185	214	2041	246.2
≦ 1.0	257	254	281	258	220	201	203	238	188	248	263	298	2909	350.9
1.1– 2.0	154	136	161	125	118	125	118	114	96	124	129	137	1537	185.4
2.1– 3.0	83	87	85	73	68	75	81	77	73	71	64	99	936	112.9
3.1– 4.0	57	59	66	55	57	46	59	67	53	54	63	60	696	84.0
4.1– 5.0	35	17	43	28	43	49	45	30	33	38	47	42	450	54.3
5.1– 6.0	25	27	41	31	24	28	29	31	24	31	31	27	349	42.1
6.1– 7.0	19	16	21	19	28	24	40	21	22	14	18	22	264	31.8
7.1– 8.0	9	13	18	11	36	24	27	15	18	18	18	12	219	26.4
8.1– 9.0	11	7	8	8	10	24	21	23	12	12	15	9	160	19.3
9.1–10.0	11	8	9	11	12	20	15	16	13	16	6	7	144	17.4
10.1–11.0	6	13	5	7	8	9	12	9	6	10	7	10	102	12.3
11.1–12.0	3	5	4	5	8	10	18	8	5	15	6	2	89	10.7
12.1–13.0	3	3	2	5	2	8	7	6	5	5	4	7	57	6.9
13.1–14.0	2	3	5	2	8	11	9	3	6	8	1	1	59	7.1
14.1–15.0	1	3	—	1	4	12	4	8	1	3	6	4	47	5.7
15.1–16.0	1	1	3	1	3	6	6	7	4	4	1	4	41	4.9
16.1–17.0	1	3	1	1	3	3	4	4	4	1	1	1	27	3.3
17.1–18.0	1	2	2	—	2	5	8	4	2	2	1	3	32	3.9
18.1–19.0	—	1	—	1	2	2	5	5	1	1	3	—	21	2.5
19.1–20.0	1	—	1	3	4	5	2	1	2	1	3	1	24	2.9
20.1–21.0	—	2	—	2	1	2	2	2	1	—	1	—	13	1.6
21.1–22.0	—	—	—	—	—	—	3	2	2	1	2	—	10	1.2
22.1–23.0	—	1	1	—	2	3	—	2	2	1	1	1	14	1.7
23.1–24.0	—	—	—	1	1	2	2	2	1	2	—	—	11	1.3
24.1–25.0	—	—	—	1	—	3	2	5	1	—	—	1	13	1.6
25.1–26.0	—	—	1	—	—	—	2	—	—	1	1	—	5	0.6
26.1–27.0	—	1	—	1	2	1	4	2	—	—	1	—	12	1.4
27.1–28.0	—	—	—	—	2	2	3	2	—	—	—	—	9	1.1
28.1–29.0	—	—	—	—	—	—	—	—	—	1	—	—	1	0.1
29.1–30.0	—	—	—	—	—	1	3	—	1	—	—	—	5	0.6
> 30.0	—	—	—	1[1]	4[2]	9[3]	10[4]	5[5]	3[6]	1[7]	—	1[8]	34	4.1
Summe	680	662	758	651	672	710	744	709	579	683	693	749	8290	

[1]) Im Intervall (37.1–38.0).

[2]) Je ein Tag in den Intervallen (34.1–35.0), (36.1–37.0), (39.1–40.0) und (46.1–47.0).

[3]) 3 Tage im Intervall (30.1–31.0), 2 Tage im Intervall (31.1–32.0), je ein Tag in den Intervallen (34.1–35.0), (37.1–38.0), (59.1–60.0) und (62.1–63.0).

[4]) 2 Tage im Intervall (31.1–32.0), 4 Tage im Intervall (38.1–39.0), je ein Tag in den Intervallen (36.1–37.0), (45.1–46.0), (50.1–51.0) und (51.1–52.0).

[5]) Je ein Tag in den Intervallen (30.1–31.0), (32.1–33.0), (34.1–35.0), (49.1–50.0) und (58.1–59.0).

[6]) Je ein Tag in den Intervallen (31.1–32.0), (32.1–33.0) und (37.1–38.0).

[7]) Im Intervall (64.1–65.0).

[8]) Im Intervall (31.1–32.0).

Tab. 35. Verteilung der Niederschlagsmengen in Görlitz nach Niederschlagstagen verschiedener Intensität (1848—1900).

a) Absolute Mittelwerte.

	V| 0.2 mm	0.3–1.0 mm	1.1–5.0 mm	5.1–10.0 mm	10.1–15.0 mm	15.1–20.0 mm	20.1–25.0 mm	25.1–30.0 mm	30.1–40.0 mm	40.1–50.0 mm	/\ 50.0 mm	Summe
Januar . . .	0.22	2.2	**14.4**	13.3	3.5	1.4	—	0.5	—	—	—	35.5
Februar . .	0.20	1.9	**15.1**	12.1	7.5	1.9	—	—	2.0	—	—	40.7
März	0.20	2.2	**18.6**	13.1	4.9	2.9	—	2.0	0.7	—	—	44.6
April	0.17	2.1	**13.6**	13.1	6.7	5.4	2.0	1.5	1.4	0.8	—	46.8
Mai	0.20	2.1	14.5	**16.3**	11.7	9.0	4.7	1.6	3.2	1.7	—	65.0
Juni	0.17	1.6	14.4	**19.4**	16.2	8.9	4.1	5.8	3.3	0.8	—	74.7
Juli	0.17	1.6	14.4	**18.6**	15.5	10.5	4.6	6.7	5.6	5.0	7.3	90.0
August . . .	0.18	1.8	13.8	**17.3**	11.7	8.7	6.7	5.6	5.7	3.5	3.4	78.4
September .	0.16	1.7	**12.7**	12.5	9.8	8.3	5.2	1.6	1.3	—	1.0	54.3
Oktober . .	0.19	2.0	**14.7**	13.7	8.3	3.0	1.6	1.5	1.3	—	—	46.3
November .	0.27	2.1	**14.8**	12.4	7.1	2.3	0.8	2.1	0.6	—	—	42.5
Dezember .	0.24	2.3	**16.5**	12.2	6.1	3.2	1.7	—	—	—	—	42.2
Winter . . .	0.66	6.4	**46.0**	37.6	17.1	6.5	1.7	0.5	2.0	—	—	118.5
Frühling . .	0.57	6.4	**46.7**	42.5	23.3	17.3	6.7	5.1	5.3	2.5	—	156.4
Sommer . .	0.52	5.0	42.6	**55.3**	43.4	28.1	15.4	18.1	14.6	9.3	10.7	243.0
Herbst . . .	0.62	5.8	**42.2**	38.6	25.2	13.6	7.6	5.2	3.2	—	1.0	143.0
Jahr	2.37	23.6	**177.5**	174.0	109.0	65.5	31.4	28.9	25.1	11.8	11.7	660.9

b) Prozente der Gesamtmenge.

Januar . . .	0.6	6.2	**40.7**	37.6	9.7	3.8	—	1.4	—	—	—
Februar . .	0.5	4.8	**37.0**	29.7	18.4	4.7	—	—	4.9	—	—
März	0.4	4.8	**41.8**	29.4	11.0	6.6	—	4.4	1.6	—	—
April	0.4	4.5	**29.0**	28.0	14.3	11.6	4.3	3.3	3.0	1.6	—
Mai	0.3	3.3	22.4	**25.0**	18.1	13.9	7.2	2.4	4.9	2.5	—
Juni	0.2	2.1	19.4	**26.0**	21.7	11.9	5.5	7.7	4.4	1.1	—
Juli	0.2	1.8	16.0	**20.6**	17.2	11.7	5.1	7.4	6.3	5.6	8.1
August . . .	0.2	2.2	17.7	**22.1**	14.9	11.1	8.6	7.1	7.3	4.5	4.3
September .	0.3	3.1	**23.4**	23.2	18.1	15.3	9.5	3.0	2.3	—	1.8
Oktober . .	0.4	4.3	**31.7**	29.7	17.9	6.5	3.5	3.3	2.7	—	—
November .	0.6	5.0	**34.7**	29.3	16.8	5.4	2.0	4.8	1.4	—	—
Dezember .	0.6	5.5	**39.1**	28.8	14.4	7.6	4.0	—	—	—	—
Winter . . .	0.5	5.4	**38.9**	31.8	14.4	5.5	1.4	0.4	1.7	—	—
Frühling . .	0.3	4.1	**29.9**	27.2	14.9	11.1	4.3	3.2	3.4	1.6	—
Sommer . .	0.2	2.1	21.7	**22.7**	13.7	11.6	6.3	7.5	6.0	3.8	4.4
Herbst . . .	0.4	4.1	**29.5**	27.0	17.6	9.5	5.3	3.6	2.3	—	0.7
Jahr	0.4	3.6	**26.8**	26.3	16.5	9.9	4.7	4.4	3.8	1.8	1.8

Sie lehren in ganz unzweideutiger Weise, wie, namentlich in der kalten Jahreshälfte, die Tage mit 1—5 und demnächst diejenigen mit 5—10 mm Niederschlag den Hauptanteil an der gesamten Niederschlagsmenge haben, während im Sommer die zweite der genannten Gruppen das Übergewicht hat. Es rühren 57 (Görlitz) bis 64 (Torgau) Prozent der ganzen Jahresmenge von den Niederschlagstagen her, die bis zu 10 mm am Tage liefern. Die so häufigen schwachen

Tab. 36. Verteilung der Niederschlagsmengen in Torgau nach Niederschlagstagen verschiedener Intensität (1848—1900).

a) Absolute Mittelwerte.

	∨ 0.2 mm	0.3–1.0 mm	1.1–5.0 mm	5.1–10.0 mm	10.1–15.0 mm	15.1–20.0 mm	20.1–25.0 mm	25.1–30.0 mm	30.1–40.0 mm	40.1–50.0 mm	∧ 50.0 mm	Summe
Januar . . .	0.19	2.1	**14.9**	9.8	3.3	1.3	—	—	—	—	—	31.6
Februar . .	0.21	2.2	**12.9**	9.1	5.9	2.2	1.1	0.4	—	—	—	34.0
März	0.20	2.2	**16.2**	12.3	3.6	2.2	0.4	0.5	—	—	—	37.6
April	0.19	1.9	**12.9**	10.3	4.2	2.4	1.8	0.5	0.7	—	—	34.9
Mai	0.18	1.6	14.1	**14.5**	6.9	4.7	1.6	2.0	2.1	0.9	—	48.6
Juni	0.13	1.6	14.3	**16.6**	12.0	6.8	4.4	2.1	4.2	—	2.3	64.4
Juli	0.15	1.6	14.9	**17.8**	11.3	8.0	3.8	6.2	4.8	0.9	1.9	71.4
August . . .	0.18	1.8	13.8	**14.5**	8.0	6.6	5.6	2.0	1.8	0.9	1.1	56.3
September .	0.16	1.3	**12.3**	11.9	5.3	4.2	2.8	0.6	1.9	—	—	40.5
Oktober . .	0.22	1.8	**13.5**	12.2	9.3	3.0	1.7	1.0	—	—	1.2	43.9
November .	0.21	2.1	**14.8**	11.4	5.6	3.0	1.6	1.0	—	—	—	39.7
Dezember .	0.22	2.4	**15.8**	10.0	5.3	2.8	0.9	—	0.6	—	—	38.0
Winter . . .	0.62	6.7	**43.6**	28.9	14.5	6.3	2.0	0.4	0.6	—	—	103.6
Frühling . .	0.57	5.7	**43.2**	37.1	14.7	9.3	3.8	3.0	2.8	0.9	—	121.1
Sommer . .	0.46	5.0	43.0	**48.9**	31.3	21.4	13.8	10.3	10.8	1.8	5.3	192.1
Herbst . . .	0.59	5.2	**40.6**	35.5	20.2	10.2	6.1	2.6	1.9	—	1.2	124.1
Jahr	2.24	22.6	**170.4**	150.4	80.7	47.2	25.7	16.3	16.1	2.7	6.5	540.9

b) Prozente der Gesamtmenge.

Januar . . .	0.6	6.6	**47.1**	31.0	10.4	4.3	—	—	—	—	—
Februar . .	0.6	6.5	**37.9**	26.7	17.4	6.4	3.3	1.2	—	—	—
März	0.5	5.8	**43.0**	32.8	9.6	5.9	1.1	1.3	—	—	—
April	0.6	5.5	**36.9**	29.5	12.0	7.0	5.1	1.4	2.0	—	—
Mai	0.4	3.3	29.0	**29.8**	14.2	9.7	3.2	4.2	4.3	1.9	—
Juni	0.2	2.5	22.1	**25.8**	18.5	10.6	6.8	3.2	6.7	—	3.6
Juli	0.2	2.3	20.9	**25.0**	15.8	11.3	5.2	8.7	6.7	1.2	2.7
August . . .	0.3	3.2	24.5	**25.8**	14.2	11.7	9.9	3.6	3.2	1.6	2.0
September .	0.4	3.2	**30.3**	29.5	13.1	10.3	7.0	1.5	4.7	—	—
Oktober . .	0.5	4.1	**30.8**	27.8	21.2	6.8	3.8	2.3	—	—	2.7
November .	0.5	5.3	**37.3**	28.7	14.0	7.7	4.0	2.5	—	—	—
Dezember .	0.5	6.3	**41.6**	26.4	13.9	7.4	2.3	—	1.6	—	—
Winter . . .	0.6	6.5	**42.1**	27.8	14.0	6.0	2.0	0.4	0.6	—	—
Frühling . .	0.5	4.7	**35.6**	30.6	12.1	7.7	3.2	2.4	2.4	0.8	—
Sommer . .	0.3	2.6	22.4	**25.5**	16.3	11.1	7.1	5.4	5.6	1.0	2.7
Herbst . . .	0.5	4.2	**32.7**	28.6	16.3	8.2	4.8	2.1	1.6	—	1.0
Jahr	0.4	4.2	**31.5**	27.8	15.0	8.7	4.7	3.0	3.0	0.6	1.1

Regen, ebenso wie die seltenen starken haben also an dem Zustandekommen der Gesamtsumme nur einen kleinen Anteil.

Da die dieser Untersuchung zu Grunde gelegten Schwellenwerte zu groß sind, um den genauen Eintritt des Maximums in den einzelnen Monaten und sein offenbar ganz gesetzmäßiges Wandern vom Winter zum Sommer erkennen zu lassen, wurde bei der Station Torgau die ganze Rechnung nochmals für Stufen

Tab. 37a. Verteilung der Niederschlagsmengen in Torgau nach Niederschlagstagen verschiedener Intensität (1848—1900).

a) Absolute Mittelwerte.

mm	Januar	Februar	März	April	Mai	Juni	Juli	August	Septbr.	Oktbr.	Novbr.	Dezbr.	Winter	Frühling	Sommer	Herbst	Jahr
≦0.2	0.19	0.21	0.20	0.19	0.18	0.13	0.15	0.18	0.16	0.22	0.21	0.22	0.62	0.57	0.46	0.59	2.24
0.3– 1.0	2.1	2.2	2.2	1.9	1.6	1.6	1.6	1.8	1.3	1.8	2.1	2.4	6.7	5.7	5.0	5.2	22.6
1.1– 2.0	**4.4**	3.7	**4.3**	3.5	3.2	3.6	3.4	3.2	2.7	3.4	3.6	3.8	11.9	11.0	10.2	9.7	42.8
2.1– 3.0	3.9	**4.0**	4.0	3.4	3.3	3.5	3.8	3.6	3.4	3.3	3.0	**4.6**	**12.5**	10.7	10.9	9.7	43.8
3.1– 4.0	3.7	3.8	**4.3**	**3.6**	4.0	3.1	3.9	**4.4**	**3.5**	**3.5**	**4.2**	3.9	11.4	**11.9**	**11.4**	**11.2**	**45.9**
4.1– 5.0	2.9	1.4	3.6	2.4	3.6	**4.1**	3.8	2.6	2.7	3.3	4.0	3.5	7.8	9.6	10.5	10.0	37.9
5.1– 6.0	2.6	2.8	4.1	3.2	2.5	2.9	3.1	3.2	2.5	3.2	3.2	2.8	8.2	9.8	9.2	8.9	36.1
6.1– 7.0	2.3	2.0	2.7	2.3	3.4	2.9	**5.0**	2.6	2.7	1.7	2.2	2.7	7.0	8.4	10.5	6.6	32.5
7.1– 8.0	1.1	1.8	2.6	1.5	**4.9**	3.4	3.6	2.1	2.5	2.5	2.5	1.7	4.6	9.0	9.1	7.5	30.2
8.1– 9.0	1.8	1.1	1.3	1.3	1.5	3.8	3.4	3.7	1.9	1.9	2.4	1.5	4.4	4.1	10.9	6.2	25.6
9.1–10.0	2.0	1.4	1.6	2.0	2.2	3.6	2.7	2.9	2.3	2.9	1.1	1.3	4.7	5.8	9.2	6.3	26.0
10.1–11.0	1.2	2.6	1.0	1.4	1.6	1.8	2.4	1.8	1.2	2.0	1.4	2.0	5.8	4.0	6.0	4.6	20.4
11.1–12.0	0.6	1.1	0.8	1.1	1.7	2.2	3.9	1.8	1.1	3.3	1.3	0.4	2.1	3.6	7.9	5.7	19.3
12.1–13.0	0.7	0.7	0.5	1.2	0.5	1.9	1.6	1.4	1.2	1.2	1.0	1.6	3.0	2.2	4.9	3.4	13.5
13.1–14.0	0.5	0.7	1.3	0.5	2.0	2.8	2.3	0.8	1.5	2.0	1.3	0.2	1.4	3.8	5.9	3.8	14.9
14.1–15.0	0.3	0.8	—	—	1.1	3.3	1.1	2.2	0.3	0.8	1.6	1.1	2.2	1.1	6.6	2.7	12.6
15.1–16.0	0.3	0.3	0.9	0.6	0.9	1.8	1.7	2.0	1.2	1.2	0.3	1.2	1.8	2.4	5.5	2.7	12.4
16.1–17.0	0.3	1.0	0.2	0.3	0.9	0.9	1.2	1.2	1.2	0.3	0.3	0.3	1.6	1.4	3.3	1.8	8.1
17.1–18.0	0.3	0.6	0.7	—	0.7	1.6	2.7	1.3	0.7	0.7	0.3	0.9	1.8	1.4	5.6	1.7	10.5
18.1–19.0	—	0.3	—	0.4	0.7	0.7	1.7	1.7	0.4	0.4	1.0	—	0.3	1.1	4.1	1.8	7.3
19.1–20.0	0.4	—	0.4	1.1	1.5	1.8	0.7	0.4	0.7	0.4	1.1	0.4	0.8	3.0	2.9	2.2	8.9
20.1–21.0	—	0.7	—	0.8	0.4	0.8	0.8	0.8	0.4	—	0.4	—	0.7	1.2	2.4	0.8	5.1
21.1–22.0	—	—	—	—	—	—	1.2	0.8	0.8	0.4	0.8	—	—	—	2.0	2.0	4.0
22.1–23.0	—	0.4	0.4	—	0.8	1.3	—	0.8	0.8	0.4	0.4	0.4	0.8	1.2	2.1	1.6	5.7
23.1–24.0	—	—	—	0.5	0.4	0.9	0.9	0.9	0.4	0.9	—	—	—	0.9	2.7	1.3	4.9
24.1–25.0	—	—	—	0.5	—	1.4	0.9	2.3	0.4	—	—	0.5	0.5	0.5	4.6	0.4	6.0
25.1–26.0	—	—	0.5	—	—	—	1.0	—	—	0.5	1.0	—	—	0.5	1.0	1.5	3.0
26.1–27.0	—	0.4	—	0.5	1.0	0.5	2.0	1.0	—	—	—	—	0.4	1.5	3.5	—	5.4
27.1–28.0	—	—	—	—	1.0	1.0	1.0	1.0	—	—	—	—	—	1.0	3.0	—	4.0
28.1–29.0	—	—	—	—	—	—	0.5	—	—	0.5	—	—	—	—	0.5	0.5	1.0
29.1–30.0	—	—	—	—	—	0.6	1.7	—	0.6	—	—	—	—	—	2.3	0.6	2.9
30.1–31.0	—	—	—	—	—	1.7	—	0.6	—	—	—	—	—	—	2.3	—	2.3
31.1–32.0	—	—	—	—	—	1.2	1.2	—	0.6	—	—	0.6	0.6	—	2.4	0.6	3.6
32.1–33.0	—	—	—	—	—	—	—	0.6	0.6	—	—	—	—	—	0.6	0.6	1.2
33.1–34.0	—	—	—	—	—	—	—	—	—	—	—	—	—	—	—	—	—
34.1–35.0	—	—	—	—	0.6	0.6	—	0.6	—	—	—	—	—	0.6	1.2	—	1.8
35.1–36.0	—	—	—	—	—	—	—	—	—	—	—	—	—	—	—	—	—
36.1–37.0	—	—	—	—	0.7	—	0.7	—	—	—	—	—	—	0.7	0.7	—	1.4
37.1–38.0	—	—	—	0.7	—	0.7	—	—	0.7	—	—	—	—	0.7	0.7	0.7	2.1
38.1–39.0	—	—	—	—	—	—	2.9	—	—	—	—	—	—	—	2.9	—	2.9
39.1–40.0	—	—	—	—	0.8	—	—	—	—	—	—	—	—	0.8	—	—	0.8
40.1–41.0	—	—	—	—	—	—	—	—	—	—	—	—	—	—	—	—	—
41.1–42.0	—	—	—	—	—	—	—	—	—	—	—	—	—	—	—	—	—
42.1–43.0	—	—	—	—	—	—	—	—	—	—	—	—	—	—	—	—	—
43.1–44.0	—	—	—	—	—	—	—	—	—	—	—	—	—	—	—	—	—
44.1–45.0	—	—	—	—	—	—	—	—	—	—	—	—	—	—	—	—	—
45.1–46.0	—	—	—	—	—	—	0.9	—	—	—	—	—	—	—	0.9	—	0.9
46.1–47.0	—	—	—	—	0.9	—	—	—	—	—	—	—	—	0.9	—	—	0.9
47.1–48.0	—	—	—	—	—	—	—	—	—	—	—	—	—	—	—	—	—
48.1–49.0	—	—	—	—	—	—	—	—	—	—	—	—	—	—	—	—	—
49.1–50.0	—	—	—	—	—	—	—	0.9	—	—	—	—	—	—	0.9	—	0.9
50.1–55.0	—	—	—	—	—	—	1.9	—	—	—	—	—	—	—	1.9	—	1.9
55.1–60.0	—	—	—	—	—	1.1	—	1.1	—	—	—	—	—	—	2.2	—	2.2
60.1–65.0	—	—	—	—	—	1.2	—	—	—	1.2	—	—	—	—	1.2	1.2	2.4
Summe	31.6	34.0	37.6	34.9	48.6	64.4	71.4	56.3	40.5	43.9	39.7	38.0	103.6	121.1	192.1	124.1	540.9

Tab. 37b. Verteilung der Niederschlagsmengen in Torgau nach Niederschlagstagen verschiedener Intensität (1848—1900).

b) Prozente der Gesamtmenge.

mm	Januar	Februar	März	April	Mai	Juni	Juli	August	Septbr.	Oktbr.	Novbr.	Dezbr.	Winter	Frühling	Sommer	Herbst	Jahr
≦0.2	0.6	0.6	0.5	0.6	0.4	0.2	0.2	0.3	0.4	0.5	0.5	0.5	0.6	0.5	0.3	0.5	0.4
0.3- 1.0	6.6	6.5	5.8	5.5	3.3	2.5	2.3	3.2	3.2	4.1	5.3	6.3	6.5	4.7	2.6	4.2	4.2
1.1- 2.0	**13.9**	10.9	**11.4**	10.0	6.6	5.6	4.8	5.7	6.6	7.8	9.1	10.0	11.5	9.1	5.3	7.8	7.9
2.1- 3.0	12.3	**11.7**	10.6	9.7	6.8	5.4	5.3	6.4	8.4	7.5	7.5	**12.1**	**12.1**	8.8	5.7	7.8	8.1
3.1- 4.0	11.7	11.2	**11.4**	**10.3**	8.2	4.8	5.5	**7.8**	**8.6**	**8.0**	**10.6**	10.3	11.0	**9.8**	**5.9**	**9.0**	**8.5**
4.1- 5.0	**9.2**	4.1	9.6	6.9	7.4	**6.3**	5.3	4.6	6.7	7.5	10.1	9.2	7.5	7.9	5.5	8.1	7.0
5.1- 6.0	8.2	8.2	10.9	9.2	5.1	4.5	4.4	5.7	6.2	7.3	8.1	7.4	7.9	8.1	4.8	7.2	6.7
6.1- 7.0	7.3	5.9	7.2	6.6	7.0	4.5	**7.0**	4.6	6.7	3.9	5.5	7.1	6.8	6.9	5.5	5.3	6.0
7.1- 8.0	3.5	5.3	6.9	4.3	**10.1**	5.3	5.0	3.7	6.2	5.7	6.3	4.5	4.4	7.4	4.7	6.0	5.6
8.1- 9.0	5.7	3.2	3.5	3.7	3.1	5.9	4.8	6.6	4.7	4.3	6.0	4.0	4.2	3.4	5.7	5.0	4.7
9.1-10.0	6.3	4.1	4.3	5.7	4.5	5.6	3.8	5.2	5.7	6.6	2.8	3.4	4.5	4.8	4.8	5.1	4.8
10.1-11.0	3.8	7.6	2.7	4.0	3.3	2.8	3.4	3.2	3.0	4.6	3.5	5.3	5.6	3.3	3.1	3.7	3.8
11.1-12.0	1.9	3.2	2.1	3.2	3.5	3.4	5.5	3.2	2.7	7.5	3.3	1.0	2.0	3.0	4.1	4.6	3.6
12.1-13.0	2.2	2.1	1.3	3.4	1.0	2.9	2.2	2.5	3.0	2.7	2.5	4.2	2.9	1.8	2.6	2.7	2.5
13.1-14.0	1.6	2.1	3.5	1.4	4.1	4.3	3.2	1.4	3.7	4.6	0.7	0.5	1.4	3.1	3.1	3.1	2.8
14.1-15.0	0.9	2.4	—	—	2.3	5.1	1.5	3.9	0.7	1.8	4.0	2.9	2.1	0.9	3.4	2.2	2.3
15.1-16.0	1.0	0.9	2.4	1.7	1.9	2.8	2.4	3.6	2.9	2.7	0.8	3.2	1.7	2.0	2.9	2.2	2.3
16.1-17.0	1.0	2.9	0.5	0.9	1.9	1.4	1.7	2.1	3.0	0.7	0.8	0.8	1.5	1.2	1.7	1.4	1.5
17.1-18.0	1.0	1.7	1.9	—	1.4	2.5	3.8	2.3	1.7	1.6	0.8	2.4	1.7	1.1	2.9	1.4	1.9
18.1-19.0	—	0.9	—	1.2	1.4	1.1	2.4	3.0	1.0	0.9	2.5	—	0.3	0.9	2.1	1.4	1.4
19.1-20.0	1.3	—	1.1	3.2	3.1	2.8	1.0	0.7	1.7	0.9	2.8	1.0	0.8	2.5	1.5	1.8	1.6
20.1-21.0	—	2.1	—	2.3	0.8	1.2	1.1	1.4	1.0	—	1.0	—	0.7	1.0	1.2	0.6	0.9
21.1-22.0	—	—	—	—	—	—	1.7	1.4	2.0	0.9	2.0	—	—	—	1.0	1.6	0.7
22.1-23.0	—	1.2	1.1	—	1.6	2.0	—	1.4	2.0	0.9	1.0	1.0	0.8	1.0	1.1	1.3	1.1
23.1-24.0	—	—	—	1.4	0.8	1.4	1.2	1.6	1.0	2.0	—	—	—	0.8	1.4	1.0	0.9
24.1-25.0	—	—	—	1.4	—	2.2	1.2	4.1	1.0	—	—	1.3	0.5	0.4	2.4	0.3	1.1
25.1-26.0	—	—	1.3	—	—	—	1.4	—	—	1.1	2.5	—	—	0.4	0.5	1.2	0.6
26.1-27.0	—	1.2	—	1.4	2.1	0.8	2.8	1.8	—	—	—	—	0.4	1.2	1.8	—	1.0
27.1-28.0	—	—	—	—	2.1	1.5	1.4	1.8	—	—	—	—	—	0.8	1.6	—	0.7
28.1-29.0	—	—	—	—	—	—	0.7	—	—	1.2	—	—	—	—	0.3	0.4	0.2
29.1-30.0	—	—	—	—	—	0.9	2.4	—	1.5	—	—	—	—	—	1.2	0.5	0.5
30.1-31.0	—	—	—	—	—	2.7	—	1.0	—	—	—	—	—	—	1.2	—	0.4
31.1-32.0	—	—	—	—	—	1.9	1.7	—	1.5	—	—	1.6	0.6	—	1.2	0.5	0.7
32.1-33.0	—	—	—	—	—	—	—	1.1	1.5	—	—	—	—	—	0.3	0.5	0.2
33.1-34.0	—	—	—	—	—	—	—	—	—	—	—	—	—	—	—	—	—
34.1-35.0	—	—	—	—	1.2	1.0	—	1.1	—	—	—	—	—	0.5	0.6	—	0.3
35.1-36.0	—	—	—	—	—	—	—	—	—	—	—	—	—	—	—	—	—
36.1-37.0	—	—	—	—	1.4	—	1.0	—	—	—	—	—	—	0.6	0.4	—	0.3
37.1-38.0	—	—	—	2.0	—	1.1	—	—	1.7	—	—	—	—	0.6	0.4	0.6	0.4
38.1-39.0	—	—	—	—	—	—	4.0	—	—	—	—	—	—	—	1.5	—	0.5
39.1-40.0	—	—	—	—	1.7	—	—	—	—	—	—	—	—	0.7	—	—	0.2
40.1-41.0	—	—	—	—	—	—	—	—	—	—	—	—	—	—	—	—	—
41.1-42.0	—	—	—	—	—	—	—	—	—	—	—	—	—	—	—	—	—
42.1-43.0	—	—	—	—	—	—	—	—	—	—	—	—	—	—	—	—	—
43.1-44.0	—	—	—	—	—	—	—	—	—	—	—	—	—	—	—	—	—
44.1-45.0	—	—	—	—	—	—	—	—	—	—	—	—	—	—	—	—	—
45.1-46.0	—	—	—	—	—	—	1.2	—	—	—	—	—	—	—	0.5	—	0.2
46.1-47.0	—	—	—	—	1.9	—	—	—	—	—	—	—	—	0.8	—	—	0.2
47.1-48.0	—	—	—	—	—	—	—	—	—	—	—	—	—	—	—	—	—
48.1-49.0	—	—	—	—	—	—	—	—	—	—	—	—	—	—	—	—	—
49.1-50.0	—	—	—	—	—	—	—	1.6	—	—	—	—	—	—	0.5	—	0.2
50.1-55.0	—	—	—	—	—	—	2.7	—	—	—	—	—	—	—	1.0	—	0.3
55.1-60.0	—	—	—	—	—	1.7	—	2.0	—	—	—	—	—	—	1.1	—	0.4
60.1-65.0	—	—	—	—	—	1.9	—	—	—	2.7	—	—	—	—	0.6	1.0	0.4

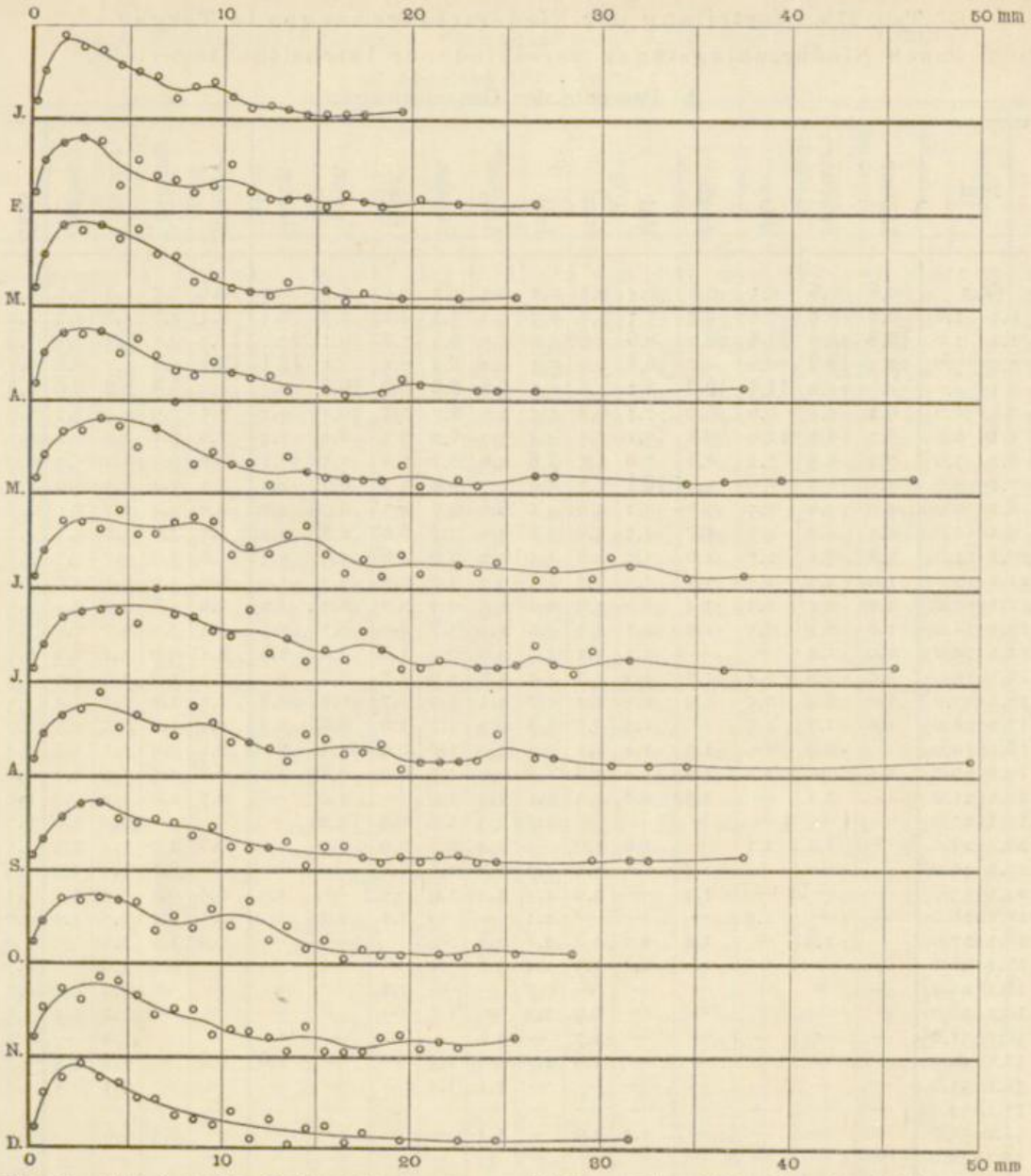

Fig. 27. Die von den Niederschlagstagen verschiedener Intensität gelieferten Niederschlagsmengen in den einzelnen Monaten zu Torgau (1848—1900).

von nur 1 mm Intervall durchgeführt. Es ergaben sich aus dieser umfangreichen Arbeit die Tabellen 37a und 37b, deren Zahlen in den Figuren 27 und 28 graphisch dargestellt worden sind (die Abscissen entsprechen der Zahl der Niederschlagstage verschiedener Intensität oder Tagesmenge, die Ordinaten den von diesen Niederschlagstagen gelieferten Niederschlagsmengen). Dabei wurden, da die Einzelwerte trotz der 53jährigen Mittelwerte doch noch ziemlich stark auf- und abschwanken, wieder mit freier Hand ausgleichende Kurven gezeichnet. Diese lassen die Verschiebung des Maximums vom Winter zum Sommer deutlich erkennen und zeigen auch, wie besonders im Juli die starken Tagesniederschläge von 20 bis 30 mm

hervortreten. In der Jahreskurve liegt der Höchstwert bei rund 3 mm, während die mittlere Niederschlagsdichte (vergl. S. 106) in Torgau 3.5 mm beträgt.

Wir haben nun noch der jährlichen Periode der verschiedenen Gruppen von Niederschlagstagen zu gedenken, wozu am besten die Tab. 33a dient. Diese Periode ist bei den einzelnen Gruppen verschieden; doch kann man allgemein sagen, daß bei allen Stationen die Niederschlagstage mit Mengen bis zu etwa 5 mm in

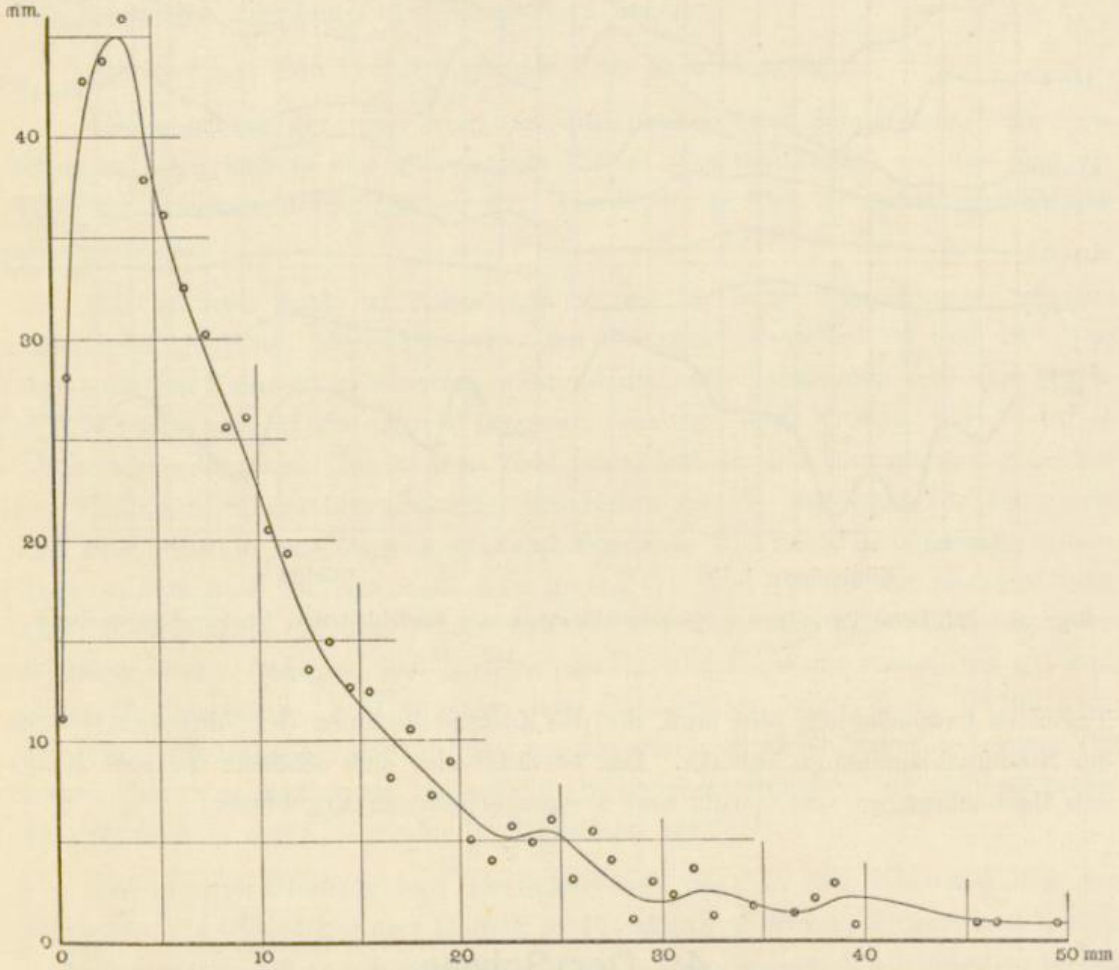

Fig. 28. Die von den Niederschlagstagen verschiedener Intensität gelieferten Niederschlagsmengen im Jahre zu Torgau (1848—1900).

der kalten Jahreshälfte häufiger sind als in der warmen, während für die ergiebigeren Regentage das Umgekehrte gilt[1]). Je größer die Tagessumme ausfällt, umso mehr konzentriert sich die Zahl der Niederschlagstage auf den eigentlichen Sommer, und nur auf hochgelegenen Stationen, sowie im Gebiet der Herbstregen kommen auch in der kalten Jahreshälfte Tage mit großen Niederschlagsmengen ($\geqq$ 40 mm) vor. Die graphische Darstellung in Fig. 29 läßt diese Verhältnisse noch besser übersehen und zeigt, wie aus der Übereinanderlagerung der (fein ausgezogenen) Gruppen-Kurven diejenige aller Niederschlagstage (fette Kurve) zustande kommt.

[1]) Weitere Einzelheiten kann man der Tab. 34 entnehmen.

Man erkennt aber auch, daß die jährliche Periode der Niederschlagstage mit 1—5 mm Ergiebigkeit derjenigen der Niederschlagstage überhaupt (ohne jede untere Grenze) am ähnlichsten ist, woraus wieder folgt, daß diese Gruppe von

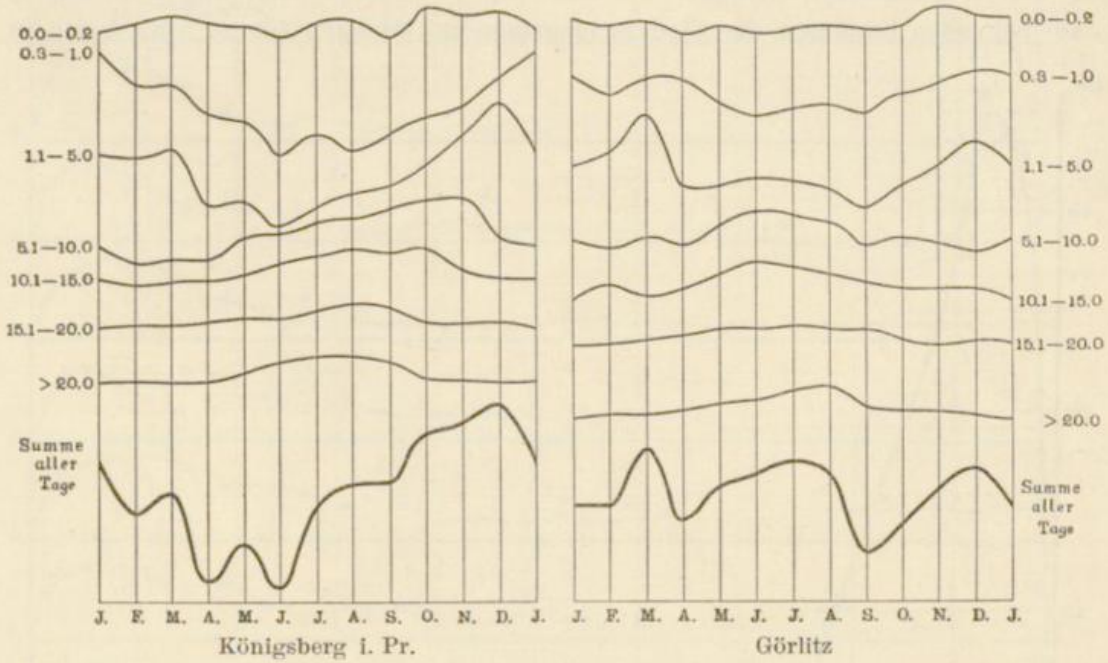

Fig. 29. Jährliche Periode der Niederschlagstage mit verschiedenen Niederschlagsmengen.

Tagen es hauptsächlich sein muß, die das Zustandekommen des jährlichen Ganges der Niederschlagsmenge bewirkt. Das bestätigt also aufs schönste die soeben aus den Beobachtungen von Görlitz und Torgau erhaltenen Ergebnisse.

4. Der Schnee.

Mittlere Zahl der Tage mit Schnee.

Was oben über die Ungenauigkeit der Angaben der Niederschlagshäufigkeit im allgemeinen gesagt wurde, gilt im besonderen auch für die Tage mit Schnee und seinen Anteil an der gesamten Niederschlagsmenge. Ausgezogen wurden zwar bei allen bearbeiteten Stationen die Tage mit Schneefall, sowie die Eintrittszeiten des ersten und letzten; aber bei der Prüfung und Sichtung des Materials erwiesen sich wieder so viele Angaben als direkt unglaubwürdig oder recht zweifelhaft, daß ein sehr erheblicher Teil gestrichen werden mußte. Es konnten daher in den Tabellen dieses Werkes (II, 707—826) nur von 155 Orten die Einzelwerte für mindestens 15jährige Reihen mitgeteilt werden.

Da der Schneefall, außer von den allgemeinen Bedingungen der Kondensation, noch besonders von der Temperatur abhängt, so ergibt sich für ihn von vornherein eine größere Veränderlichkeit als für den Regen, was auch der nächste Abschnitt, in dem von den Niederschlagsschwankungen die Rede sein soll, durch Zahlen beweisen wird. Ich habe deshalb zur Ableitung brauchbarer Mittelwerte der Häufigkeit des Schneefalls mehr Beobachtungsjahrgänge heranziehen müssen als beim Niederschlag im allgemeinen und bei den meisten Stationen noch die Aufzeichnungen der Jahre 1891—1900 dazu benutzt.

Die Resultate sind in der folgenden Tab. 38 niedergelegt.

Als Schneetag gilt jeder Tag, an dem Schnee oder Schnee mit Regen gefallen ist. Auf letztere entfällt etwa ein Viertel aller Schneetage, so daß man als Tage mit »trockenem« Schnee nur drei Viertel der in Tab. 38 enthaltenen Zahlen annehmen darf.

Die mittlere Zahl der Tage mit Schnee im Jahre schwankt in unserem Untersuchungsgebiet, abgesehen von den Gebirgen, zwischen 66 und 23. Das Maximum hat Klaussen in Masuren, während die noch kontinentaleren, aber erheblich südlicher gelegenen Orte Warschau, Lemberg und Krakau nur 54 bis 57 Schneetage aufweisen. Die kleinste Zahl findet sich in den warmen und geschützten Flußtälern Südwestdeutschlands, wo Heilbronn 23, Karlsruhe 24, Mannheim und Baden-Baden 25, Mergentheim und Boppard 26, Trier 27 Schneetage haben. Auch in Neuchâtel ist ihre Zahl nur gering (26) und ebenso am warmen Nordufer des Bodensees, an dem Friedrichshafen und Meersburg mit 29 Tagen zu verzeichnen sind. Dagegen hat Zürich, obwohl gleichfalls an einem See gelegen, schon 37 Schneetage, weil es näher dem Hochgebirge liegt; denn überall kann man die Wahrnehmung machen, daß ein am Rande eines Gebirges gelegener Ort mehr Schneetage besitzt als ein anderer in gleicher Seehöhe, der sich entfernter vom Gebirge in der Ebene oder im Hügelland befindet.

Ein zweites Minimalgebiet der Schneetage liegt in dem Küstenstreifen der Elbebucht, wo Oldenburg und Elsfleth je 26, Löningen, Jever, Bremen und Husum je 27 Schneetage haben. Noch etwas kleiner ist ihre Zahl auf den friesischen Inseln.

Im allgemeinen gestaltet sich die räumliche Verteilung der mittleren Zahl der Tage mit Schneefall so regelmäßig, daß es möglich war, in Figur 30 sie kartographisch darzustellen. Die Linien gleicher Schneetage (Isochionen) verlaufen, ähnlich wie die Isothermen des Januar oder allgemeiner des Winters, im ganzen nord-südlich und lassen somit die großen winterlichen Gegensätze zwischen West- und Ostdeutschland wieder erkennen.

In den Gebirgen nimmt die Zahl der Schneetage mit der Höhe ziemlich regelmäßig zu; denn, da — wie bereits oben bemerkt — die Schneebildung außer von den allgemeinen Bedingungen zur Kondensation noch besonders von der Temperatur abhängt, so muß der Zusammenhang zwischen der Zahl der Schnee-

Tab. 38. Mittlere Zahl der Tage mit Schnee. Mittlere Zeitgrenzen des Schneefalls.

	Septbr.	Oktober	Novbr.	Dezbr.	Januar	Februar	März	April	Mai	Summe	Schneefall		Zwischenzeit in Tagen
											Erster	Letzter	
Memel (51-53 J.)	0.0	1.2	5.8	10.0	**11.3**	10.7	10.8	4.1	0.9[1]	54.8	3. Nov.	26. Apr.	175
Königsberg i. Pr. (67-69 J.)	0.1	1.4	6.4	11.4	**12.0**	11.2	10.5	4.2	0.7[1]	57.9	29. Okt.	24. Apr.	178
Krakau (74-75 J.)	0.0	1.0	6.5	10.3	**10.8**	10.3	10.4	3.7	0.7	53.7	2. Nov.	23. Apr.	173
Warschau (30-31 J.)	0.0	1.6	5.5	11.3	**12.7**	11.4	10.3	3.1	0.4	56.3	29. Okt.	24. Apr.	178
Lemberg (43-45 J.)	0.2	1.5	6.8	11.5	**11.5**	11.3	10.2	3.8	0.6	57.4	26. Okt.	23. Apr.	181
Klaußen (51-57 J.)	0.1[2]	1.8	7.3	12.2	**13.4**	11.8	12.8	5.1	1.2[2]	65.7	23. Okt.	30. Apr.	190
Konitz (49-51 J.)	0.0	1.2	5.4	**10.8**	10.5	10.4	9.8	3.5	1.0	52.6	31. Okt.	28. Apr.	180
Bromberg (52-53 J.)	0.0	0.8	5.0	9.1	**10.8**	9.8	9.4	2.5	0.7	48.1	6. Nov.	22. Apr.	168
Lauenburg i. P. (37-39 J.)	0.0	1.4	6.0	12.2	**12.6**	11.5	10.6	3.2	0.7	58.2	3. Nov.	24. Apr.	173
Köslin (49-50 J.)	0.0	0.6	4.5	7.5	**8.3**	7.7	7.9	2.7	0.5	39.7	7. Nov.	23. Apr.	168
Regenwalde (32 J.)	0.0	0.8	4.5	**9.1**	8.6	8.1	8.2	2.7	0.7	42.7	4. Nov.	26. Apr.	174
Breslau (35 J.)	0.0	0.9	5.3	10.7	**11.4**	10.5	9.1	2.4	0.6	50.9	5. Nov.	23. Apr.	170
Kirche Wang (29 J.)	0.6	4.9	9.2	**14.7**	13.9	14.0	**14.5**	8.7	4.3[3]	85.0	7. Okt.	19. Mai	225
Schneekoppe (24 J.)	2.8	7.8	9.7	14.0	12.2	12.4	**15.1**	11.1	7.0[4]	95.3	5. Sep.	15. Jun.	284
Schreiberhau (29-30 J.)	0.2	3.5	7.6	**13.3**	12.6	12.6	12.9	6.0	2.2	70.9	16. Okt.	7. Mai	204
Görlitz (52-53 J.)	0.0	0.8	5.2	9.0	**9.5**	9.4	8.8	2.8	0.7[5]	46.2	5. Nov.	25. Apr.	172
Stettin (62-65 J.)	0.0	1.0	2.8	6.6	**7.9**	7.2	6.3	1.9	0.3	34.0	13. Nov.	14. Apr.	153
Pammin (34 J.)	0.0	0.8	4.5	10.6	**10.9**	8.5	8.2	1.7	0.3	45.5	7. Nov.	13. Apr.	158
Lübbenow (31-33 J.)	0.0	0.5	3.5	**8.2**	7.1	6.5	7.4	2.2	0.7	36.1	11. Nov.	21. Apr.	162
Hinrichshägen (28-29 J.)	0.0	0.4	4.6	6.6	6.3	6.7	**7.7**	2.4	0.6	35.3	11. Nov.	22. Apr.	163
Putbus (45-47 J.)	0.0	0.3	2.7	6.8	**7.2**	5.6	6.8	2.0	0.4	31.8	15. Nov.	20. Apr.	157
Segeberg (30-31 J.)	0.0	0.4	2.8	8.0	7.7	6.8	**8.1**	1.9	0.5	36.2	13. Nov.	19. Apr.	158
Lübeck (30-31 J.)	0.0	0.4	2.7	**8.4**	6.9	7.4	**7.9**	1.8	0.3	35.8	10. Nov.	12. Apr.	154
Eutin (44 J.)	0.0	0.3	3.0	6.3	6.6	5.8	**7.4**	2.0	0.5	31.9	13. Nov.	14. Apr.	153
Husum (29-31 J.)	0.0	0.3	1.6	6.2	5.7	6.2	**6.4**	1.4	0.4	28.2	22. Nov.	14. Apr.	144
Prag (61 J.)	0.0	0.5	4.0	6.9	**8.1**	7.1	7.1	1.9	0.4[5]	36.0	10. Nov.	16. Apr.	158
Hinterhermsdorf (35-37 J.)	0.1	1.3	6.4	**12.1**	12.0	10.7	10.6	3.3	0.7	57.2	27. Okt.	24. Apr.	180
Dresden-N. (32-34 J.)	0.0	0.7	3.4	**7.6**	7.5	7.0	7.0	2.0	0.3	35.5	13. Nov.	14. Apr.	153
Rehefeld (36-37 J.)	0.2	4.1	8.7	**14.1**	13.5	12.2	**13.7**	6.9	3.6[6]	77.1	15. Okt.	14. Mai	212
Tharandt (30-31 J.)	0.0	0.9	4.4	8.7	8.3	**8.8**	8.4	2.7	0.7	42.9	3. Nov.	24. Apr.	173
Grüllenburg (32-37 J.)	0.0	1.3	5.1	8.6	7.8	8.6	**9.3**	3.2	1.0[7]	45.0	1. Nov.	25. Apr.	176
Meißen (34-36 J.)	0.0	0.8	5.0	**8.3**	7.9	7.5	**8.1**	2.9	0.6	41.1	6. Nov.	25. Apr.	171
Torgau (52-53 J.)	0.0	0.5	3.5	6.1	6.3	6.3	**6.5**	2.1	0.3	31.6	12. Nov.	18. Apr.	158
Georgengrün (35-36 J.)	0.2[8]	3.2	8.5	13.3	13.0	12.9	**13.8**	7.3	3.6[8]	75.9	20. Okt.	11. Mai	204
Chemnitz (36-37 J.)	0.0	1.7	6.5	**12.4**	11.6	10.6	11.4	4.4	1.4[9]	60.0	29. Okt.	1. Mai	185
Freiberg i. Sa. (36-37 J.)	0.0	2.0	6.1	10.4	10.1	10.6	**11.8**	4.2	1.4	56.6	28. Okt.	2. Mai	187
Döbeln (31 J.)	0.0	0.9	4.4	**9.3**	9.1	8.5	8.4	2.8	0.9	44.3	5. Nov.	26. Apr.	173
Annaberg i. Sa. (35-37 J.)	0.1	2.6	8.2	12.9	12.7	11.8	**13.4**	5.8	2.3	69.8	19. Okt.	9. Mai	203
Oberwiesenthal (35-37 J.)	0.6	4.6	10.6	**14.8**	14.1	13.3	**14.2**	8.1	3.2[10]	83.7	13. Okt.	8. Mai	208
Reitzenhain i. Sa. (36-37 J.)	0.4	4.4	10.2	**15.8**	14.4	13.8	**15.0**	8.6	4.2[11]	87.0	12. Okt.	14. Mai	215
Großbreitenbach (32-34 J.)	0.1	2.8	7.7	12.5	11.2	11.0	**14.0**	6.8	2.9[12]	69.1	22. Okt.	11. Mai	202
Sondershausen (36-39 J.)	0.0	1.0	4.4	**8.7**	8.4	7.5	8.2	2.4	0.5	41.1	7. Nov.	23. Apr.	168
Elster (36-37 J.)	0.0	1.5	5.9	**9.5**	8.5	8.3	**9.2**	3.3	1.5	47.7	29. Okt.	30. Apr.	184
Plauen (32-33 J.)	0.0	1.5	5.3	9.1	**9.6**	8.5	9.1	3.8	1.4	48.3	28. Okt.	30. Apr.	185

[1]) Im Juni 1871: 1 Schneetag. [2]) Im August 1887, Juni 1871 und 1885, sowie Juli 1885 je 1 Schneetag. [3]) Im Juni 1878: 1, 1881: 1, 1891: 2, 1899: 1 Schneetag, Mittel 0.2. [4]) Mittlere Zahl der Schneetage im Juni 1.9, Juli 0.3, August 1.0. [5]) Im Juni 1854: 1 Schneetag. [6]) Im Juni 1871, 1873, 1874, 1881 und 1891 je 1 Schneetag, Mittel 0.1. [7]) Im Juni 1864: 2 Schneetage, Mittel 0.1. [8]) Im August 1864: 1, Juni 1874: 1, Juni 1893: 3 Schneetage; Mittel für Juni 0.1. [9]) Im Juni 1874: 1 Schneetag. [10]) Im Juni 1873: 1, 1881: 4, 1891: 2, 1899: 1 Schneetag, Mittel 0.2. Die Werte sind wahrscheinlich zu niedrig und auch die Termine ungenau. [11]) Im Juni 1871, 1873 und 1891 je 2 Schneetage, Mittel 0.2. [12]) Im Juni 1873 und 1880 je 1 Schneetag, Mittel 0.1.

Tab. 38. Mittlere Zahl der Tage mit Schnee. Mittlere Zeitgrenzen des Schneefalls. (Fortsetzung).

	Septbr.	Oktober	Novbr.	Dezbr.	Januar	Februar	März	April	Mai	Summe	Schneefall		Zwischenzeit in Tagen
											Erster	Letzter	
Zwenkau (35-37 J.)	0.0	0.7	4.3	**8.3**	8.0	7.8	**8.3**	2.3	0.6	40.3	11. Nov.	15. Apr.	156
Leipzig (36-37 J.)	0.0	0.7	4.2	**8.2**	7.9	7.6	7.7	1.9	0.4	38.6	11. Nov.	16. Apr.	157
Wernigerode (28-29 J.)	0.0	0.5	5.7	8.6	8.3	8.5	**9.9**	4.0	1.5 [1]	47.0	4. Nov.	29. Apr.	177
Bautzen (36-37 J.)	0.0	0.9	3.9	**8.4**	7.9	8.0	8.0	2.4	0.5	40.0	7. Nov.	17. Apr.	162
Berlin (53 J.)	0.0	0.4	3.2	7.1	**7.7**	7.3	6.9	1.6	0.2	34.4	14. Nov.	11. Apr.	149
Schwerin i. M. (47-48 J.)	0.0	0.5	3.2	7.9	7.9	7.6	**8.7**	2.1	0.4 [2]	38.3	13. Nov.	19. Apr.	158
Lüneburg (45-46 J.)	0.0	0.3	2.6	6.7	**7.0**	6.2	6.9	1.3	0.3	31.3	15. Nov.	8. Apr.	145
Fulda (32-34 J.)	0.0	1.0	3.0	**7.2**	6.8	6.5	6.7	1.9	0.4	33.5	7. Nov.	17. Apr.	162
Kassel (34-35 J.)	0.0	0.6	4.1	7.7	**8.3**	6.6	7.6	2.1	0.3	37.3	9. Nov.	14. Apr.	157
Braunschweig (52-55 J.)	0.0	0.4	3.1	7.5	**8.4**	8.0	7.5	2.4	0.4	37.7	15. Nov.	19. Apr.	156
Göttingen (42-43 J.)	0.0	0.5	3.7	7.2	7.6	**7.7**	7.4	2.0	0.4	36.5	12. Nov.	18. Apr.	158
Klausthal (45-46 J.)	0.0	2.7	7.6	**12.7**	12.3	10.8	**12.8**	6.7	2.8 [3]	68.5	2. Okt.	14. Mai	207
Bremen (50 J.)	0.0	0.2	1.8	4.7	**6.5**	5.8	6.1	1.5	0.1	26.7	21. Nov.	9. Apr.	140
Oldenburg (44 J.)	0.0	0.2	2.2	5.0	6.0	4.9	**6.1**	1.4	0.2	26.0	21. Nov.	9. Apr.	140
Elsfleth (39-40 J.)	0.0	0.2	2.0	5.3	5.0	5.2	**6.3**	1.4	0.2	25.6	18. Nov.	10. Apr.	144
Jever (43-44 J.)	0.0	0.2	2.0	5.5	5.8	5.3	**6.6**	1.2	0.3	26.9	19. Nov.	10. Apr.	143
Gütersloh (51-53 J.)	0.1	0.2	3.1	5.5	6.4	6.2	**6.5**	1.6	0.4	30.0	12. Nov.	16. Apr.	156
Münster i. W. (47-48 J.)	0.0	0.3	2.7	5.6	6.2	6.3	**6.6**	1.8	0.3	29.8	16. Nov.	16. Apr.	152
Löningen (44 J.)	0.0	0.2	2.4	5.1	5.7	5.5	**6.4**	1.2	0.2	26.7	21. Nov.	10. Apr.	141
Davos Platz (31 J.)	2.5 [4]	6.2	8.0	**10.7**	8.6	9.7	**10.5**	9.6	5.1 [4]	74.6	12. Sep.	20. Jun.	280 [4]
Altstätten (36-37 J.)	0.0	1.3	3.4	6.8	**6.8**	6.6	6.7	2.1	0.5	34.2	29. Okt.	22. Apr.	176 [5]
St. Gallen (34-37 J.)	0.1	2.0	4.8	7.6	7.9	7.5	**8.8**	4.2	1.8	44.7	27. Okt.	3. Mai	189 [6]
Isny (65-68 J.)	0.1	2.2	5.2	7.2	7.8	7.6	**8.8**	4.6	1.6 [7]	45.1	24. Okt.	6. Mai	195
Friedrichshafen (46-47 J.)	0.0	0.6	3.0	5.8	**6.0**	5.4	**6.0**	1.6	0.4	28.8	9. Nov.	17. Apr.	160
Meersburg (31-32 J.)	0.0	0.6	3.0	5.8	**5.9**	5.1	5.6	1.6	0.3	27.9			
Lohn (36-37 J.)	0.0	1.4	3.8	5.8	5.8	5.6	**6.6**	2.0	0.7	31.7	31. Okt.	25. Apr.	177 [8]
Höchenschwand (31-32 J.)	0.2	3.3	6.8	9.8	9.2	9.3	**11.0**	6.2	2.6 [9]	58.6			
Beatenberg (35-37 J.)	0.9 [10]	3.5	6.8	8.9	8.3	8.2	**10.4**	6.6	2.6 [10]	56.7	10. Okt.	21. Mai	224 [11]
Bern (96-102 J.)	0.0	0.9	3.8	6.4	**7.1**	6.6	6.0	2.6	0.5 [12]	33.9	7. Nov.	22. Apr.	167
Neuchâtel (36-37 J.)	0.0	0.7	2.5	5.2	**5.6**	4.6	5.1	1.7	0.2	25.6	14. Nov.	12. Apr.	150
Chaumont (36-37 J.)	0.6 [13]	3.1	5.7	7.8	7.9	7.3	**8.9**	5.2	2.2 [13]	49.0	10. Okt.	11. Mai	214
Affoltern (34-36 J.)	0.1	2.5	5.7	9.2	9.7	8.7	**10.3**	5.0	1.9 [14]	53.2	22. Okt.	6. Mai	197 [8]
Muri (35-37 J.)	0.1	1.1	3.2	6.2	6.2	5.2	**6.5**	2.0	0.4	30.9	31. Okt.	17. Apr.	169 [11]
Engelberg (36-37 J.)	0.6 [15]	4.1	6.5	8.3	8.3	8.5	**10.7**	7.4	3.6 [15]	58.7	10. Okt.	21. Mai	224 [11]
Luzern [6] (40 J.)	0.1	0.6	2.4	**5.5**	5.4	4.8	**5.5**	1.6	0.4	26.3	11. Nov.	13. Apr.	154 [16]
Zürich (36-37 J.)	0.0	1.3	3.7	7.6	7.5	6.2	**8.2**	2.4	0.5	37.4	2. Nov.	20. Apr.	170
Einsiedeln (36-37 J.)	0.4 [7]	3.4	6.1	8.7	8.2	8.2	**10.5**	6.4	2.7 [17]	55.1	11. Okt.	11. Mai	215 [11]
Freudenstadt (44-48 J.)	0.0	2.1	5.8	8.8	9.1	8.6	**9.8**	5.1	1.6 [18]	50.9	27. Okt.	1. Mai	187
Baden (31-32 J.)	0.0	0.5	2.8	5.2	4.7	**5.3**	5.1	1.1	0.2	24.9			

[1]) Im Juni 1857: 1 Schneetag. [2]) Im Juni 1887: 1 Schneetag. [3]) Im August 1869: 1 Schneetag; im Juni 1871 und 1881 je 2, 1884: 1 Schneetag, Mittel 0.1; im Juli 1877: 1 Schneetag. [4]) Die Zeitgrenzen des Schneefalls nur nach 19jähr. Beob. Mittlere Zahl der Schneetage im Juni 2.3, Juli 0.7, Aug. 0.7. [5]) Die Zeitgrenzen nur nach 30jähr. Beob. [6]) Die Zeitgrenzen nur nach 25jähr. Beob. [7]) Im Juni 1841: 1 Schneetag. [8]) Die Zeitgrenzen nur nach 26jähr. Beob. [9]) Im Juni 1873: 1, 1881 und 1882 je 2, 1894: 1 Schneetag, Mittel 0.2. [10]) Im Aug. 1890: 1 Schneetag, im Juni 1867, 1868, 1869 je 1, 1871: 3, 1872 und 1874 je 1. 1881: 5, 1882: 2, 1883: 1, 1894: 2, 1897: 1 Schneetag; Mittel im Juni 0.5. [11]) Die Zeitgrenzen nur nach 26-27jähr. Beob. [12]) Im Juni 1859: 4 Schneetage. [13]) Im August 1890: 1 Schneetag; im Juni 1871: 4, 1873 und 1874 je 1, 1882: 2, 1894: 3 Schneetage; Mittel im Juni 0.3. [14]) Im Juni 1871 und 1894 je 1 Schneetag, Mittel 0.1. [15]) Im August 1888: 2, 1890 und 1897 je 1 Schneetag, Mittel 0.1; im Juni 1868: 1, 1869: 2, 1871: 5, 1880: 1, 1881: 5, 1882, 1883, 1893 und 1894 je 1 Schneetag, Mittel 0,5; im Juli 1900: 2 Schneetage, Mittel 0.1. [16]) Als Schneetage werden nur Tage mit $\geq$ 0.3 mm Schmelzwasser gerechnet; die Zahlen sind also mit denen der übrigen Stationen nicht vergleichbar. Die Zeitgrenzen nach 30jähr. Beob. [17]) Im Aug. 1864 und 1890 je 1 Schneetag, Mittel 0.1; im Juni 1873: 3, 1874: 2, 1881: 5 und 1884: 2 Schneetage. Mittel 0.3; im Juli 1879 und 1899 je 2 Schneetage, Mittel 0.1. [18]) Im Juni 1871 ein Schneetag.

Tab. 38. **Mittlere Zahl der Tage mit Schnee. Mittlere Zeitgrenzen des Schneefalls.** (Schluß.)

	Septbr.	Oktober	Novbr.	Dezbr.	Januar	Februar	März	April	Mai	Summe	Schneefall		Zwischenzeit in Tagen
											Erster	Letzter	
Karlsruhe (31-32 J.)	0.0	0.4	2.4	**5.5**	5.1	4.7	4.7	0.9	0.2	23.9			
Hechingen (38-40 J.)	0.0	1.1	4.0	6.9	7.4	6.4	**8.3**	2.9	0.9	37.9	5. Nov.	26. Apr.	173
Schopfloch (55-58 J.)	0.1	2.3	6.1	9.0	9.3	9.2	**10.2**	4.7	1.7 [1]	52.7	24. Okt.	8. Mai	197
Kirchheim u. Teck (34-36 J.)	0.0	0.7	3.3	6.2	**6.3**	5.9	**6.3**	1.7	0.3	30.7	9. Nov.	14. Apr.	157
Stuttgart (74-75 J.)	0.0	0.6	3.3	5.7	**6.4**	5.8	6.0	1.8	0.2	29.8	12. Nov.	11. Apr.	151
Kalw (54-55 J.)	0.0	0.8	4.3	7.5	7.2	7.5	**7.9**	2.4	0.3	37.9	8. Nov.	20. Apr.	164 [2]
Heilbronn (33-34 J.)	0.0	0.2	2.5	**5.2**	4.7	4.5	4.6	1.2	0.0	22.9	18. Nov.	2. Apr.	136
Mannheim (66-71 J.)	0.0	0.2	1.8	**5.5**	**5.5**	4.9	4.7	0.9	0.1	24.6	19. Nov.	31. Mär.	133
Bayreuth (45-48 J.)	0.0	0.9	5.5	**10.4**	10.1	9.4	8.9	3.0	0.6	48.8	3. Nov.	25. Apr.	174
Buchen (30-32 J.)	0.0	1.3	3.6	7.1	**7.6**	6.9	6.8	2.2	0.4	35.9			
Frankfurt a. M. (30 J.)	0.0	0.3	2.6	6.4	**7.1**	6.0	5.3	1.2	0.0	28.9	19. Nov.	2. Apr.	135
Wiesbaden (31 J.)	0.0	0.4	2.3	6.2	**6.5**	5.6	5.4	1.2	0.1	27.7	20. Nov.	2. Apr.	134
Boppard (45 J.)	0.0	0.3	3.0	5.2	5.2	5.4	**5.9**	1.3	0.2	26.5	23. Nov.	6. Apr.	135
Trier (115-116 J.)	0.0	0.3	2.7	5.4	**6.3**	5.5	5.3	1.7	0.1	27.3	18. Nov.	5. Apr.	139
Olsberg-Bigge (32-34 J.)	0.0	1.1	4.0	7.7	8.3	8.6	**9.0**	2.8	0.8 [3]	42.3	3. Nov.	24. Apr.	173
Kleve (51-53 J.)	0.0	0.2	2.8	5.7	**6.8**	6.3	**6.8**	1.7	0.3	30.6	21. Nov.	12. Apr.	143
Aachen (42-45 J.)	0.0	0.8	2.2	5.0	**6.9**	6.4	6.6	2.1	0.3	30.3	12. Nov.	14. Apr.	154

[1]) Im Juni 1867: 2, 1869, 1871 und 1874 je 1 Schneetag, Mittel 0.1. [2]) Die Zeitgrenzen des Schneefalls nur nach 47 Jahr. Beob. [3]) Im Juni 1871: 1 Schneetag.

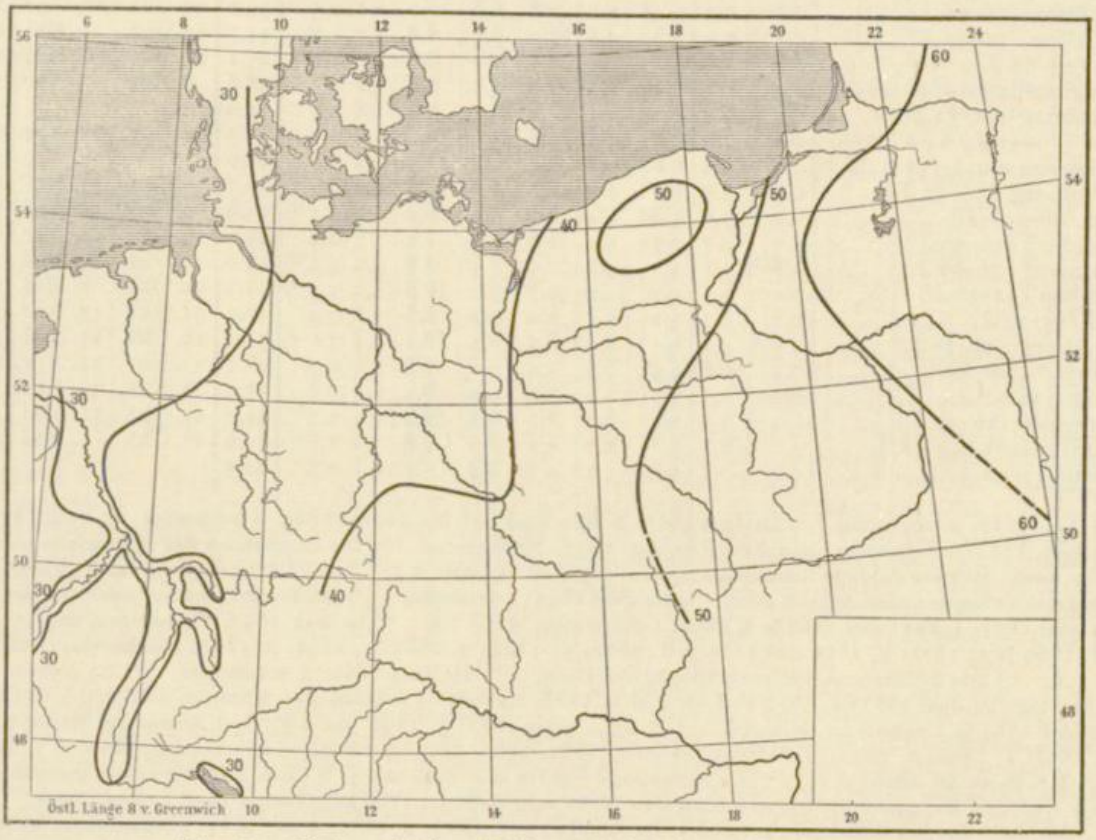

Fig. 30. Linien gleicher Zahl von Schneetagen (Isochionen).

tage und der Höhenlage des Ortes ein viel bestimmterer sein als zwischen der Meereshöhe und der Niederschlagsbildung überhaupt.

Dies erweisen deutlich die Diagramme der Fig. 31. Die ansteigenden Kurven sind in den verschiedenen Gebirgen nahezu gerade Linien, wie die Kurven der Temperaturabnahme, und außerdem einander fast parallel. Auch der Einfluß der geographischen Breite zeigt sich deutlich; so darf man z. B. im Erzgebirge auf 60 Schneetage in knapp 500 m Seehöhe rechnen, während im schweizerischen Rheingebiet erst in 1100 m die Zahl der Schneetage ebenso groß ist.

Das absolute Maximum kommt der Schneekoppe im Riesengebirge mit 95 Schneetagen zu, eine Zahl, die vielleicht etwas zu klein ist. Fast ebensoviel Tage

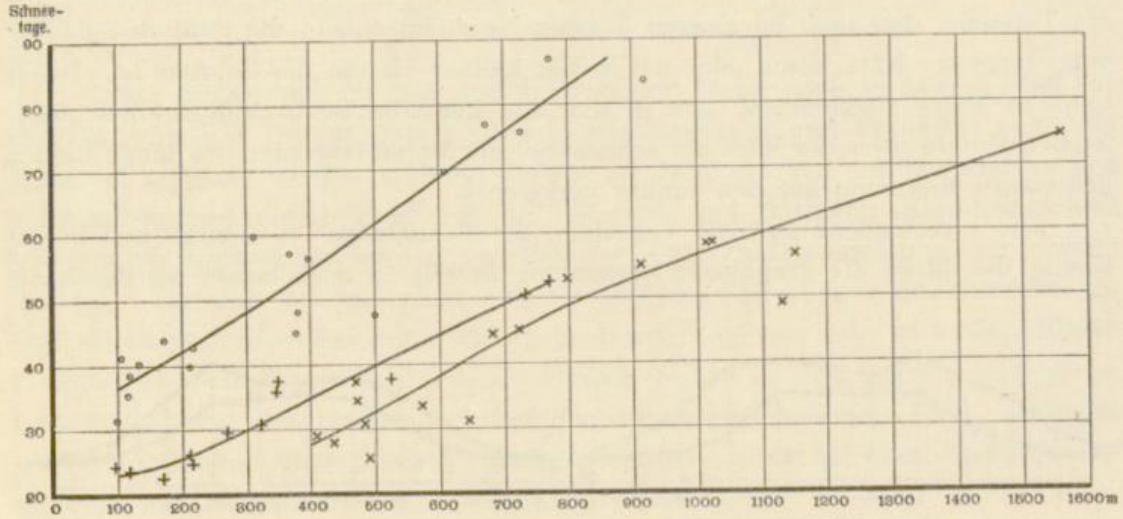

Fig. 31. Zunahme der Zahl der Schneetage mit der Höhe (○ sächsisches Erzgebirge, + Stationen südlich des Mains, × schweizerisches Rheingebiet).

dürften die höchsten Erhebungen des Erzgebirges haben, das, nach den Stationen Oberwiesenthal (84) und Reitzenhain (87) zu schließen, besonders schneereich zu sein scheint. Klausthal auf dem Oberharz hat 69 Schneetage, ebenso Großbreitenbach im Thüringerwald; Höchenschwand im südlichen Schwarzwald nur noch 59.

Die jährliche Periode der Schneetage.

Die Verteilung der Schneetage auf die Monate entspricht bei den meisten Stationen der Niederung im allgemeinen dem Gang der Temperatur, indem es im Januar durchschnittlich am häufigsten schneit. Einzelne Orte haben aber das Maximum schon im Dezember, einige andere erst im Februar. Der Betrag des monatlichen Maximums schwankt zwischen 13 (Klaussen) und 5 (Heilbronn), beträgt also etwa ein Fünftel der Jahressumme.

Eine besondere Stellung nimmt der äußerste Nordwesten unseres Gebietes (nordwestliches Hannover und Westfalen, Oldenburg, Schleswig-Holstein und das

nördliche Mecklenburg-Schwerin) ein, da in ihm der März der schneereichste Monat ist, während der Dezember ein sekundäres Maximum hat[1]). Dasselbe Regime der Schneehäufigkeit besteht aber auch in allen Gebirgslandschaften, die sich durch Schneereichtum des Spätwinters und des Frühlings auszeichnen; in der Schweiz reicht es sogar bis in das Hügelland herab.

Wir erkennen in diesem Verhalten der Gebirgsstationen den Einfluß der Temperatur der höheren Luftschichten, die gerade im Frühling noch relativ kalt sind und daher die Schneebildung begünstigen. Dagegen wird das Märzmaximum des Schneefalls im ebenen Nordwestdeutschland anderen Ursprungs sein und vermutlich mit barometrischen Depressionen zusammenhängen, an deren Rückseite häufig Graupel und Schnee mit oder ohne Regen fallen. Dafür spricht die zeitliche Verteilung der Graupelfälle, von der später die Rede sein soll, ebenso wie die Tatsache, daß auch im ganzen übrigen Norddeutschland die mittlere Zahl der Schneetage im März kaum oder nur wenig kleiner als die des Februar ist. Daher kann es leicht vorkommen, daß in den aus kürzeren Beobachtungsreihen abgeleiteten Mittelwerten der März als schneereichster Monat erscheint, wo lange Reihen das wahre Maximum auf den Januar verlegen[2]).

Die verschiedene zeitliche Verteilung der Schneetage im Gebirge und in der Ebene, die durch die graphische Darstellung in Fig. 32 noch besser als durch die

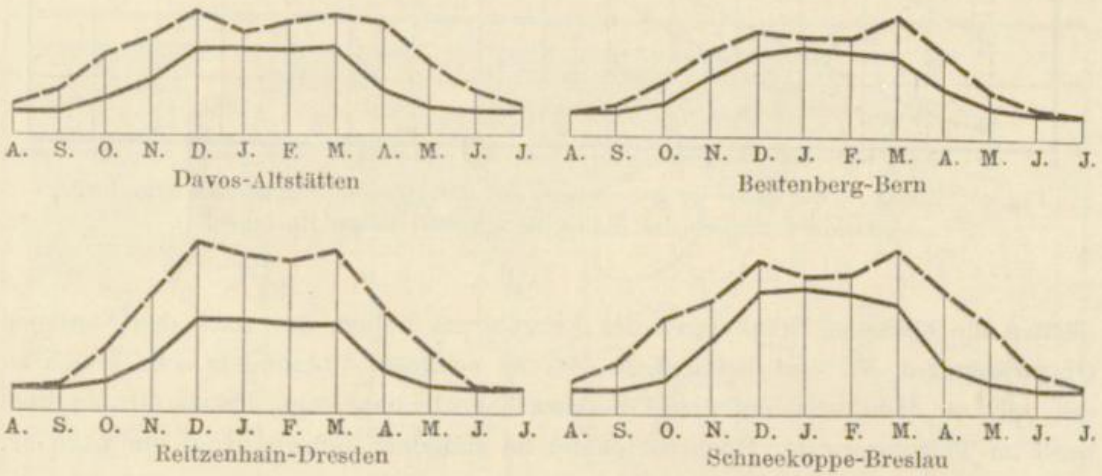

Fig. 32. Jährliche Periode der Schneetage im Gebirge (---) und in der Ebene (——).

Zahlen der Tab. 38 veranschaulicht wird, bringt es mit sich, daß die Zunahme der Schneetage mit der Höhe in den Übergangsperioden des Herbstes und Frühlings rascher erfolgt als mitten im Winter.

[1]) Das gilt auch noch für Brüssel, dessen Schneeverhältnisse A. Lancaster im Annuaire météorologique pour 1904 sehr eingehend erörtert hat.

[2]) Vergl. meine Mitteilung über die Schneeverhältnisse von Berlin im Jahresbericht des Berliner Zweigvereines der Deutschen Meteorologischen Gesellschaft 1889 und Das Klima von Berlin I, S. 88.

So haben die Unterschiede in der mittleren monatlichen Zahl der Schneetage beispielsweise bei den Stationspaaren Davos-Altstätten, Beatenberg-Bern, Reitzenhain-Dresden und Schneekoppe-Breslau folgende Beträge:

	Davos-Altstätten	Beatenberg-Bern	Reitzenhain-Dresden	Schneekoppe-Breslau
September	2.5	0.9	0.4	2.8
Oktober	4.9	2.6	3.7	6.9
November	4.6	3.0	6.8	4.3
Dezember	3.9	2.5	8.2	4.7
Januar	1.8	1.2	6.9	0.8
Februar	3.1	1.6	6.8	1.9
März	3.8	4.4	8.0	4.0
April	7.5	4.0	6.6	8.7
Mai	4.6	2.1	3.9	6.4

Späte Schneefälle im Mai sind auch in der Ebene noch so häufig, daß für alle Stationen der Tab. 38, mit Ausnahme von Heilbronn und Frankfurt a. M., ein Maimittel gebildet werden konnte. Solche im Juni gehören im Tiefland zu den Seltenheiten und sind bisher nur im östlichen und mittleren Norddeutschland gelegentlich beobachtet worden (westlichster Fall zu Olsberg-Bigge im oberen Ruhrtal). Der Juli endlich bringt nur den höchsten Erhebungen der Mittelgebirge und der Alpen bisweilen Schneefälle; in diesen Regionen gibt es keinen Monat, in dem nicht Schnee zu erwarten ist. Ähnlich verhält es sich, nur in umgekehrter Reihenfolge, mit den frühen Schneefällen des August und September, während solche im Oktober überall schon so häufig eintreten, daß bei allen Stationen der Tab. 38 ohne Ausnahme ein Oktobermittel vorhanden ist.

Zum Schluß dieses Kapitels mögen noch einige Angaben darüber folgen, wie groß die Wahrscheinlichkeit ist, daß ein Niederschlagstag ein Schneetag wird. Die Werte ließen sich für diejenigen 13 Stationen berechnen, die in Tab. 33a (S. 194 ff.) erscheinen.

Tab. 39. Wahrscheinlichkeit (in Proz.), daß ein Niederschlagstag ein Schneetag ist.

	Jan.	Febr.	März	April	Mai	Juni	Juli	Aug.	Sept.	Okt.	Nov.	Dez.	Jahr
Königsberg i. Pr. .	69	72	70	31	6	—	—	—	—	7	33	56	29
Klaußen	92	84	84	38	8	—	—	—	1	12	48	78	37
Görlitz	70	69	58	21	5	—	—	—	—	6	37	62	27
Stettin	54	54	44	15	2	—	—	—	—	7	20	42	20
Torgau	49	51	45	17	2	—	—	—	—	4	26	42	20
Chemnitz	76	74	68	30	9	—	—	—	—	11	42	71	32
Reitzenhain i. Sa. .	83	84	82	52	25	1	—	—	3	27	61	82	43
Leipzig	64	63	54	16	3	—	—	—	—	5	31	59	24
Berlin	52	55	47	13	2	—	—	—	—	3	23	45	21
Gütersloh	43	48	44	12	3	—	—	—	1	1	22	37	17
Trier	41	40	37	13	1	—	—	—	—	2	18	32	16
Boppard	39	41	38	10	1	—	—	—	—	2	8	36	15
Kleve	42	45	43	13	2	—	—	—	—	1	17	34	16

Es ist lehrreich zu sehen, daß zwar Reitzenhain im Erzgebirge den höchsten Jahreswert hat, daß aber zu Klaussen in Ostpreußen die Wahrscheinlichkeit im Januar erheblich größer ausfällt als auf dieser Gebirgsstation.

Zur Ergänzung der obigen Ausführungen über das Maximum der Schneefälle ist für 21 Stationen mit langen Beobachtungsreihen noch die Wahrscheinlichkeit (in Prozenten) des Eintritts der größten, zweitgrößten und drittgrößten monatlichen Zahl von Schneetagen berechnet und in Tab. 40 zusammengestellt worden. Diese entspricht ganz der Tab. 30 auf S. 186 für die entsprechenden Höchstwerte der monatlichen Zahl der Niederschlagstage überhaupt, so daß auch wegen der letzten Rubrik »Zahl der Fälle« auf die Erläuterungen auf S. 185 verwiesen werden kann.

Darnach erfolgt der Eintritt der größten Zahl von Schneetagen in einem Monat viel bestimmter als bei den Niederschlagstagen im allgemeinen, was natürlich in dem erheblich kürzeren Zeitraum des Jahres, innerhalb dessen Schnee fällt, seine Erklärung findet. Denn eigentlich sind es nur die vier Monate Dezember bis März, in denen das Maximum der Schneetage mit größerer Wahrscheinlichkeit zu erwarten steht. Sein Eintritt im November ist schon beträchtlich unwahrscheinlicher, und daß er einmal auf den Oktober oder April fällt, gehört zu den größten Seltenheiten.

Die Tabelle 40 gewährt auch lehrreiche Aufschlüsse über den Charakter des Monats März, der, wie wir sahen, in der jährlichen Periode der Schneetage eine besondere Rolle spielt; wo ihm das Maximum von M_1 nicht zukommt, erlangt er es gewöhnlich bei M_2, so daß auf die Weise der hohe Wert der mittleren Zahl der Schneetage im März bei allen Stationen zustande kommt.

Mittlerer, erster und letzter Schneefall.

Der erste Schneefall im Spätherbst, als ein Zeichen des nahenden Winters, und der letzte im Frühling, als Scheidegruß des vergangenen, finden sich in vielen Beobachtungsjournalen mit großer Regelmäßigkeit Jahrzehnte lang verzeichnet, so daß man die mittleren Termine des ersten und letzten Schneefalls ableiten kann. Dies ist in der Tab. 38 für die Mehrzahl der Stationen geschehen.

Allzugroße Zuverlässigkeit darf man diesen Angaben freilich nicht beimessen; denn es hängt ganz von der Beschäftigung und Gewissenhaftigkeit des Beobachters ab, ob er die ersten bezw. letzten Schneeflocken, die ungeschmolzen oft kaum den Boden erreichen, notieren kann oder will. Vergleichbarere Zahlen würde man auch hier durch Einführung einer unteren Grenze der beim ersten und letzten Schnee herabfallenden Menge erhalten, oder bei Einhaltung der Bedingung, daß beidemal der Schnee wenigstens kurze Zeit liegen bleibt. Ich gebe aber gern zu, daß diese letzte Methode, die von dem eindrucksvollen Anblick der ersten Schneelandschaft ausgeht, in Praxi nicht leicht durchführbar ist; denn auch da, wo am Morgentermin regelmäßig die Höhe der Schneedecke gemessen oder wenigstens ihr Vorhandensein notiert wird, kann eine kurzdauernde Schnee-

Tab. 40. Wahrscheinlichkeit (in Proz.) des Eintritts der drei Höchstwerte (M) der monatlichen Anzahl der Schneetage.

		Okt.	Nov.	Dez.	Jan.	Febr.	März	April	Mai	Zahl der Fälle
Memel (52 J.)	M_1		6.4	20.6	**27.0**	20.6	25.4			63
	M_2		9.1	16.4	21.8	**32.7**	16.4	3.6		55
	M_3		6.2	22.7	**24.2**	12.1	**24.2**	10.6		66
Königsberg i. Pr. (69 J.)	M_1		3.9	25.6	**26.9**	**26.9**	16.7			78
	M_2		10.3	17.9	25.6	17.9	**26.9**	1.4		78
	M_3		10.8	**27.7**	18.1	18.1	13.3	12.0		83
Krakau (74 J.)	M_1		9.6	18.1	24.1	22.9	**25.3**			83
	M_2	1.0	7.8	16.7	**26.7**	22.2	18.9	6.7		90
	M_3		7.8	**32.1**	18.9	15.6	16.7	6.7	2.2	90
Klaussen (54 J.)	M_1		6.5	19.4	**33.8**	17.7	22.6			62
	M_2		8.1	21.6	20.3	21.6	**24.3**	4.1		74
	M_3		7.8	**32.8**	21.7	17.5	14.1	6.2		64
Bromberg (53 J.)	M_1		4.7	23.4	**31.1**	23.4	17.4			64
	M_2		9.0	14.9	25.4	19.4	**31.3**			67
	M_3	1.6	9.5	19.0	17.5	**28.6**	17.5	6.3		63
Görlitz (52 J.)	M_1		3.4	**24.1**	**24.1**	**24.1**	22.4	1.7		58
	M_2		13.3	15.0	23.3	**26.8**	20.0	1.7		60
	M_3		12.1	**24.1**	**24.1**	15.5	20.7	1.7	1.7	58
Stettin (64 J.)	M_1		1.5	25.0	**33.8**	25.0	14.7			68
	M_2		6.5	14.3	20.8	24.7	**27.3**	6.5		77
	M_3	3.6	13.1	**22.6**	19.0	11.9	19.0	8.3	2.4	84
Prag (61 J.)	M_1		7.9	22.4	**28.9**	18.4	19.7	1.3	1.3	76
	M_2	1.4	9.7	19.4	**26.4**	13.9	25.0	2.8	1.4	72
	M_3		16.9	16.9	15.6	**24.7**	18.2	7.8		77
Torgau (52 J.)	M_1	1.6	9.5	22.2	19.0	**23.8**	22.2	1.6		63
	M_2		15.6	23.4	14.1	**25.0**	18.7	3.1		64
	M_3	1.4	7.2	14.5	**30.4**	8.7	20.3	15.9	1.4	69
Berlin (53 J.)	M_1			**26.6**	25.0	25.0	23.4			64
	M_2	1.4	14.3	21.4	**22.9**	20.0	15.7	4.3		70
	M_3		13.8	18.5	16.9	15.4	**26.2**	6.2	3.1	65
Braunschweig (52 J.)	M_1		4.9	23.0	**26.2**	24.6	21.3			61
	M_2	1.5	5.9	17.6	22.1	**25.0**	22.1	5.9		68
	M_3	1.6	9.5	**27.0**	17.5	12.7	19.0	12.7		63
Bremen (50 J.)	M_1		3.2	11.1	28.6	23.8	**31.7**	1.6		63
	M_2	1.4	10.1	**26.1**	20.3	20.3	18.8	2.9		69
	M_3		9.4	**20.8**	18.9	15.1	15.1	20.8		53
Gütersloh (51 J.)	M_1		6.6	23.0	23.0	18.0	**27.9**	1.6		61
	M_2	1.6	9.8	16.4	24.6	**27.9**	16.4	3.3		61
	M_3		17.0	15.3	18.6	11.9	**25.4**	10.2	1.7	59
Isny (66 J.)	M_1	2.6	13.0	15.6	19.5	15.6	**26.0**	6.5	1.3	77
	M_2		9.4	21.2	17.6	21.2	**22.4**	8.2		85
	M_3	7.7	11.0	16.5	16.5	**17.6**	16.5	9.9	4.4	91
Bern (98 J.)	M_1		6.0	23.9	**26.5**	23.9	17.1	2.6		117
	M_2	1.7	8.5	18.6	19.5	22.0	**24.6**	5.1		118
	M_3	3.3	18.0	13.9	**23.0**	15.6	16.4	9.0	0.8	122
Schopfloch (56 J.)	M_1	1.5	8.8	20.6	20.6	22.1	**23.5**	1.5	1.5	68
	M_2	1.5	10.3	22.1	**25.0**	17.6	20.6	2.9		68
	M_3	2.7	16.2	17.6	14.9	10.8	**23.0**	14.9		74

Tab. 40. Wahrscheinlichkeit (in Proz.) des Eintritts der drei Höchstwerte (M) der monatlichen Anzahl der Schneetage. (Schluß.)

		Okt.	Nov.	Dez.	Jan.	Febr.	März	April	Mai	Zahl der Fälle
Stuttgart (75 J.)	M_1		11.8	22.4	**28.2**	16.5	20.0	1.2		85
	M_2	2.2	6.5	24.7	15.1	**25.8**	21.5	4.3		93
	M_3	2.8	12.3	13.2	**23.5**	17.0	20.0	9.4	1.9	106
Kalw (54 J.)	M_1	1.6	9.8	**24.6**	21.3	19.7	23.0			61
	M_2		10.6	21.2	15.2	**25.8**	22.7	4.5		66
	M_3	1.5	4.6	16.9	**30.8**	15.4	21.5	9.2		65
Mannheim (55 J.)	M_1		12.9	**25.8**	22.6	14.5	22.6	1.6		62
	M_2	1.4	5.6	23.9	22.5	**25.4**	15.5	4.2	1.4	71
	M_3	1.4	17.4	18.8	15.9	**27.6**	11.6	5.8	1.4	69
Trier (115 J.)	M_1	0.8	8.3	22.6	**29.3**	21.1	16.5	1.5		133
	M_2		9.4	20.3	18.8	21.0	**24.6**	5.8		138
	M_3	1.3	14.8	17.4	17.4	**18.1**	17.4	12.9	0.6	155
Kleve (52 J.)	M_1		7.8	23.4	23.4	14.1	**28.1**	3.1		64
	M_2		6.7	16.7	21.7	**33.3**	21.7			60
	M_3	1.5	9.3	17.4	**23.4**	12.4	15.5	17.5	3.1	64

decke zu anderen Tages- oder gar Nachtstunden der Aufmerksamkeit des Beobachters leicht entgehen.

Bei der geringen Genauigkeit, die den üblichen Aufzeichnungen des ersten und letzten Schneefalls innewohnt, sowie ferner bei den großen Schwankungen, welche diese Termine von Jahr zu Jahr erleiden, gehört natürlich eine längere Beobachtungsreihe dazu, um einigermaßen verläßliche Mittelwerte ableiten zu können. Da von Trier bis 1890 für 106 Jahre Notierungen der Schneefallgrenzen vorlagen, habe ich wieder nach der bereits oben mehrfach benutzten Koch-Blanford'schen Methode (vergl. Seite 38 und 63) die extremen Abweichungen bezw. Fehler ermitteln lassen, die bei Benutzung verschieden langer Beobachtungsreihen möglich sind. Die Resultate sind in Tab. 41 niedergelegt.

Tab. 41. Extremste Werte der Schneefallgrenzen zu Trier bei Benützung verschieden langer Beobachtungsreihen.

Länge der Beobachtungsreihe	Erster Schneefall		Differenz gegen das 106j. Mittel (17. Nov.)		Letzter Schneefall		Differenz gegen das 106j. Mittel (6. April)		Zwischenzeit in Tagen		Differenz gegen das 106j. Mittel (141 Tage)	
	frühester	spätester	Tage	Tage	frühester	spätester	Tage	Tage	größte	kleinste	Tage	Tage
20 Jahre	10. Nov.	24. Nov.	7	7	28. März	14. Apr.	9	8	154	134	13	7
30 »	12. »	22. »	5	5	31. »	11. »	6	5	148	133	7	8
40 »	15. »	22. »	2	5	3. Apr.	10. »	3	4	145	135	4	6
50 »	15. »	21. »	2	4	3. »	8. »	3	2	143	137	2	4
60 »	16. »	20. »	1	3	4. »	9. »	2	3	143	138	2	3
70 »	17. »	19. »	0	2	4. »	8. »	2	2	142	137	1	4
80 »	17. »	19. »	0	2	5. »	8. »	1	2	143	139	2	2
90 »	17. »	18. »	0	1	5. »	8. »	1	2	142	140	1	1
100 »	17. »	17. »	0	0	5. »	6. »	1	0	141	140	0	1

Demnach würde man — vorausgesetzt, daß die Triersche 106jährige Reihe wenigstens ziemlich homogen ist, worüber man kein rechtes Urteil hat — bei Verwendung von beliebigen 30 aufeinanderfolgenden Jahrgängen für den mittleren Termin des ersten Schneefalls Werte erhalten, die im Maximum 10 Tage von einander verschieden sind. Beim letzten Schneefall wäre die entsprechende Zahl 11 Tage. Es ist also durchaus gerechtfertigt, daß zur Herstellung der Tab. 38 möglichst lange Reihen, oft solche von 50 und mehr Jahren, benutzt worden sind.

Der erste Schneefall ereignet sich am frühesten natürlich im Hochgebirge, in dem eigentlich kein Monat des Jahres mehr schneefrei ist: auf der Schneekoppe bereits am 7., in Davos Platz am 12. September. In den ebenen Landschaften hält aber der Winter erst erheblich später seinen Einzug: in Klaussen (Ostpr.) am 23., in Lemberg am 26., in Königsberg i. Pr. und Warschau am 29. Oktober. Von da rückt diese Termingrenze, wenn auch mit mancherlei Sprüngen, im allgemeinen von Osten nach Westen und Nordwesten vor, bis sie gegen den 19. bis 22. November die Nordseeküste erreicht. Die durch Schneearmut ausgezeichneten Täler des südwestlichen Deutschlands sind also in dieser Beziehung nicht so begünstigt, wie die Küsten, wo infolge der relativ hohen Temperatur des Meerwassers das milde Wetter länger anhält als im Binnenlande.

Gerade umgekehrt verhält es sich im Frühling, und deshalb haben den letzten Schneefall am frühesten nicht die Küsten, sondern die warmen Täler des Binnenlandes: am 31. März Mannheim, am 2. April Heilbronn, Frankfurt a. M. und Wiesbaden, am 5. Trier, am 6. Boppard. Erst am 9. und 10. April kommen die Küstenorte Bremen, Elsfleth usw., ja erst am 14. das nördlichere Husum an die Reihe. In nahezu umgekehrter Reihenfolge, wie vorhin, zieht sich nun der Winter immer mehr nach Osten und Südosten zurück; am spätesten in der Ebene hat Klaussen den letzten Schneefall, nämlich am 30. April. In der Mitte des Mai zeigt sich der Schnee zum letzten Mal in den mittelhohen Lagen der norddeutschen Gebirge, aber erst am 15. Juni auf der Schneekoppe und am 20. in Davos Platz.

Da sich eine Karte des Vorrückens der mittleren Schneefallgrenzen auf Grund des verfügbaren Materials nicht entwerfen ließ, mögen die nachfolgenden chronologisch geordneten Verzeichnisse des mittleren, ersten und letzten Schneefalls einigen Ersatz dafür bieten.

Mittleres Datum des ersten Schneefalls.

Sept.

7 Schneekoppe im Riesengebirge (1603 m).
12 Davos Platz (1561 m).
29 Brocken (1142 m).

Okt.

7 Kirche Wang im Riesengebirge (873 m).
10 St. Beatenberg ob dem Thuner See (570 m); Engelberg (1021 m); Chaumont bei Neuchâtel (1128 m).
11 Einsiedeln (910 m).

Mittleres Datum des ersten Schneefalls. (Fortsetzung.)

Okt.

12 Reitzenhain im Erzgebirge (772 m).
15 Rehefeld im Erzgebirge (684 m).
16 Schreiberhau im Riesengebirge (633 m).
19 Annaberg in Sachsen (608 m).
20 Georgengrün im Erzgebirge (725 m); Klausthal im Harz (585 m).
22 Großbreitenbach im Thüringer Wald (650 m); Affoltern in der Schweiz (795 m).
23 Klaussen in Ostpreußen (130 m).
24 Isny im württemb. Algäu (720 m); Schopfloch auf der schwäbischen Alp (770 m).
26 Lemberg (298 m).
27 Hinterhermsdorf im sächs. Elbsandsteingebirge (367 m); St. Gallen (680 m); Freudenstadt im württemb. Schwarzwald (733 m).
28 Freiberg in Sachsen (398 m); Plauen im Voigtland (378 m).
29 Königsberg i. Pr. (20 m); Warschau (119 m); Chemnitz (310 m); Elster in Sachsen (500 m); Altstätten in der Schweiz (470 m).
31 Konitz (163 m); Lohn in der Schweiz (645 m); Muri in der Schweiz (483 m).

Nov.

1 Grüllenburg in Sachsen (377 m).
2 Krakau (220 m); Zürich (470 m).
3 Memel (10 m); Lauenburg in Pommern (28 m); Tharandt (214 m); Bayreuth (350 m); Olsberg-Bigge in Westfalen (339 m).
4 Regenwalde in Pommern (40 m); Wernigerode[1]) (232 m).
5 Breslau (119 m); Görlitz (210 m); Döbeln in Sachsen (170 m); Hechingen in Hohenzollern (525 m).
6 Bromberg (42 m); Meißen (104 m).
7 Köslin (46 m); Pammin in Brandenburg (60 m); Sondershausen (200 m); Bautzen (211 m); Fulda (260 m); Bern (570 m).
8 Kalw in Württemberg (348 m).
9 Kassel (200 m); Friedrichshafen am Bodensee (407 m); Kirchheim unter Teck (322 m).
10 Lübeck (15 m); Prag (201 m).
11 Lübbenow in der Uckermark (50 m); Hinrichshagen in Mecklenburg-Strelitz (110 m); Leipzig (117 m); Zwenkau in Sachsen (131 m).
12 Torgau (99 m); Göttingen (148 m); Gütersloh in Westfalen (77 m); Stuttgart (268 m); Aachen (175 m).
13 Stettin (25); Schwerin in Mecklenburg (40 m); Segeberg in Holstein (45 m); Eutin (30 m); Dresden (118 m).
14 Berlin (35 m); Neuchâtel (488 m).
15 Putbus auf Rügen (55 m); Lüneburg (20 m); Braunschweig (83 m).
16 Münster in Westfalen (55 m).

[1]) Nach den sorgfältigen Aufzeichnungen von Hertzer zeigt sich in Wernigerode am Rande des Harzes durchschnittlich 14 Tage nach dem ersten Schneefall die erste Winterlandschaft.

Mittleres Datum des ersten Schneefalls. (Schluß.)

Nov.

18 Elsfleth in Oldenburg (3 m); Trier (151 m); Heilbronn (170 m).
19 Jever in Oldenburg (10 m); Frankfurt a. M. (104 m); Mannheim (96 m).
20 Wiesbaden (114 m).
21 Bremen (5 m); Oldenburg (5 m); Löningen in Oldenburg (27 m); Kleve (55 m).
22 Husum in Holstein (6 m).
23 Boppard am Rhein (99 m).

Mittleres Datum des letzten Schneefalls.

März

31 Mannheim (96 m).

April

2 Heilbronn (170 m); Frankfurt a. M. (104 m); Wiesbaden (114 m).
5 Trier (151 m).
6 Boppard (99 m).
8 Lüneburg (20 m).
9 Oldenburg (5 m); Bremen (5 m).
10 Löningen (27 m); Elsfleth (3 m); Jever (10 m).
11 Berlin (35 m); Stuttgart (268 m).
12 Lübeck (15 m); Kleve (55 m); Neuchâtel (488 m).
13 Pammin in Brandenburg (60 m).
14 Husum (6 m); Eutin (30 m); Stettin (25 m); Aachen (175 m); Kassel (200 m); Dresden (118 m); Kirchheim unter Teck (322 m).
15 Zwenkau in Sachsen (131 m).
16 Münster in Westfalen (55 m); Gütersloh (77 m); Leipzig (117 m); Prag (201 m).
17 Bautzen in Sachsen (211 m); Fulda (260 m); Friedrichshafen (407 m); Muri in der Schweiz (483 m).
18 Torgau (99 m); Göttingen (148 m).
19 Segeberg (45 m); Schwerin in Mecklenburg (40 m); Braunschweig (83 m).
20 Putbus auf Rügen (55 m); Kalw in Württemberg (348 m); Zürich (470 m).
21 Lübbenow in der Uckermark (50 m).
22 Bromberg (42 m); Hinrichshagen in Mecklenburg-Strelitz (110 m); Altstätten in der Schweiz (470 m); Bern (570 m).
23 Krakau (220 m); Köslin (46 m); Breslau (119 m); Sondershausen (200 m).
24 Lemberg (298 m); Warschau (119 m); Königsberg i. Pr. (20 m); Lauenburg in Pommern (28 m); Hinterhermsdorf im sächs. Elbsandsteingebirge (367 m); Tharandt (214 m); Olsberg-Bigge in Westfalen (339 m).
25 Görlitz (210 m); Grüllenburg in Sachsen (337 m); Meißen (104 m); Bayreuth (350 m); Lohn in der Schweiz (645 m).
26 Memel (10 m); Regenwalde in Pommern (40 m); Döbeln in Sachsen (170 m); Hechingen in Hohenzollern (525 m).
28 Konitz in Westpreußen (163 m).

Mittleres Datum des letzten Schneefalls. (Schluß.)

April

29 Wernigerode (232 m).
30 Klaussen in Ostpreußen (130 m).

Mai

1 Chemnitz (310 m); Freudenstadt im württemb. Schwarzwald (733 m).
2 Freiberg in Sachsen (398 m).
3 St. Gallen (680 m).
6 Isny im württemb. Algäu (720 m); Affoltern in der Schweiz (795 m).
7 Schreiberhau im Riesengebirge (633 m).
8 Schopfloch auf der Schwäbischen Alp (770 m).
9 Annaberg in Sachsen (608 m).
11 Georgengrün im Erzgebirge (725 m); Großbreitenbach im Thüringerwald (650 m); Einsiedeln (910 m); Chaumont bei Neuchâtel (1128 m).
14 Rehefeld (684 m) und Reitzenhain (772 m) im Erzgebirge; Klausthal (585 m).
19 Kirche Wang im Riesengebirge (873 m).
21 St. Beatenberg ob dem Thuner See (570 m); Engelberg (1021 m).
26 Brocken (1142 m).

Juni

15 Schneekoppe im Riesengebirge (1603 m).
20 Davos Platz (1561 m).

Um zu zeigen, wie sehr die Eintrittszeiten des ersten und des letzten Schneefalls von Jahr zu Jahr hin- und herschwanken, habe ich für 12 Stationen mit langen Beobachtungsreihen noch die Wahrscheinlichkeit des Eintritts dieser Termine in den einzelnen Pentaden des Herbstes bezw. Frühlings abgeleitet und in Tab. 42 aufgeführt.

Ein Vergleich des häufigsten Wertes — der kaum 20 Prozent erreicht — mit dem mittleren lehrt, daß der mittlere Termin, wie er in Tab. 38 verzeichnet steht, beim ersten Schneefall dem häufigsten zumeist vorauseilt und beim letzten Schneefall hinter ihm zurückbleibt, oder mit anderen Worten: den ersten Schneefall darf man im allgemeinen später und den letzten früher erwarten, als die mittleren Termine (in Tab. 38) angeben.

Wir ersehen ferner aus Tab. 42, daß die Werte der Wahrscheinlichkeit des Eintritts des ersten und des letzten Schneefalls von Pentade zu Pentade nicht regelmäßig zu- bezw. abnehmen, sondern daß selbst bei so langjährigen Reihen, wie Bern (96 Jahre) und Trier (114 Jahre), in sehr bestimmter Weise sekundäre Maxima auftreten, die sich zu beiden Seiten des Hauptmaximums befinden. So hat man z. B. in Bern, wo im Mittel am 7. November der erste Schnee fällt, schon in der Zeit vom 18.—22. Oktober mit größerer Wahrscheinlichkeit Schneefall zu erwarten, während man auf den letzten Schneefall, der im Durchschnitt dem 22. April zukommt, schon in der Zeit vom 11.—15. April mit einiger Wahrscheinlichkeit rechnen kann. Diese sekundären Maxima sind natürlich nichts anderes als der Ausdruck häufiger früher bezw. später Winter und Frühjahre.

Tab. 42. Wahrscheinlichkeit (in Proz.) des Eintritts des ersten und des letzten Schneefalls.

		Tilsit (55 J.)	Krakau (74 J.)	Görlitz (53 J.)	Stettin (53 J.)	Prag (61 J.)	Berlin (53 J.)	Gütersloh (53 J.)	Isny (65 J.)	Bern (96 J.)	Stuttgart (74 J.)	Trier (114 J.)	Kleve (51 J.)
Erster Schneefall													
Septbr.	13–17				1.6								
	18–22	2.9						3.9	3.0	1.0			
	23–27	1.4	1.3										
	28– 2	1.4							4.5	3.0			
Oktobr.	3– 7	1.4	4.0				1.5	2.0	7.4	2.0			
	8–12	4.3	2.7	1.9		3.3			**13.4**	5.1	4.0	3.4	1.9
	13–17	10.0	8.1	7.7	9.7	3.3	4.6	3.9	6.0	6.1	2.6	1.7	1.9
	18–22	**12.9**	12.2	**15.4**	6.5	4.9	3.0	5.9	11.9	10.1	6.6	0.9	1.9
	23–27	7.2	6.8	5.8	3.2	8.2	7.6	5.9	**13.4**	2.0	7.9	4.3	5.8
	28– 1	7.1	12.2	11.5	6.5	13.1	12.1	2.0	10.4	7.1	11.8	6.0	1.9
Novbr.	2– 6	11.4	8.1	9.6	11.3	11.5	9.1	5.9	4.5	10.1	10.5	9.5	3.9
	7–11	10.0	**20.3**	**17.3**	11.3	9.8	7.6	**15.7**	9.0	10.1	10.5	13.8	9.6
	12–16	11.4	6.8	11.5	**12.9**	**16.4**	**15.1**	13.7	4.5	10.1	7.9	**14.7**	**19.2**
	17–21	**12.9**	5.4	3.9	11.3	8.2	9.1	9.8	1.5	**13.1**	9.2	9.5	11.5
	22–26		6.7	7.7	4.8	6.6	10.6	**15.7**	9.0	4.1	**14.5**	9.5	11.5
	27– 1	4.3	1.4	7.7	3.2	3.3	9.1	5.9		8.1	4.0	8.6	5.8
Dezbr.	2– 6	1.4	1.4		8.1	9.8	3.0	2.0		2.0	2.6	4.3	5.8
	7–11		1.3			1.6	1.5	2.0		3.0		2.6	5.8
	12–16		1.3		3.2		3.0	1.9	1.5	1.0	4.0	3.4	
	17–21				1.6			1.9			2.6		3.9
	22–26				3.2		1.6					3.4	3.9
	27–31				1.6		1.5					0.9	3.8
Januar	1– 5											1.7	
	6–10									1.0		0.9	
	11–15							1.9					
	16–20									1.0	1.3		
	21–25											0.9	1.9
Mittlerer Termin		31. Okt.	2. Nov.	5. Nov.	5. Nov.	10. Nov.	14. Nov.	12. Nov.	24. Okt.	7. Nov.	12. Nov.	18. Nov.	21. Nov.
Letzter Schneefall													
Dezbr.	7–11											0.8	
Februar	10–14											0.9	
	20–24					1.6							
	25– 1						1.5			1.0		1.7	3.8
März	2– 6				3.1	1.6	4.6				1.3	3.4	1.9
	7–11	2.8	2.7	1.9	3.1	3.3	1.5				2.7	1.7	1.9
	12–16				1.5		1.5	1.9			2.7	3.4	1.9
	17–21			3.8	3.1	1.7	3.0	5.6		2.0	9.3	8.5	3.8
	22–26	5.6	1.3	1.9	6.2	9.8	6.1	9.4		3.0	5.3	6.0	7.5
	27–31	2.8	4.0	5.6	9.2	1.6	12.1	9.4		7.1	8.0	8.6	**13.2**
April	1– 5	2.8	8.0	3.8	7.7	9.8	4.6	3.8	2.9	8.1	9.3	13.7	11.3
	6–10	5.6	6.7	3.8	3.1	11.5	6.1	3.8	2.9	8.1	9.3	4.3	
	11–15	**14.1**	9.3	9.4	**15.4**	4.9	10.6	**13.2**	5.9	10.1	**14.7**	**18.0**	11.3
	16–20	**14.1**	**13.3**	9.4	12.3	**18.0**	**13.7**	**13.2**	5.9	5.1	12.0	8.5	9.4
	21–25	12.7	10.7	**13.2**	7.7	8.2	10.6	3.8	5.9	**14.1**	5.3	5.1	5.7
	26–30	12.7	9.3	3.8	10.8	3.3	3.0	11.3	11.8	9.1	8.0	8.5	3.8
Mai	1– 5	8.5	6.7	11.3	6.1	14.8	4.5	**13.2**	11.8	9.1	2.7	4.3	11.3
	6–10	4.2	8.0	9.4	4.6	1.7	7.6	3.8	13.2	6.1	2.7	0.9	3.8
	11–15	7.1	10.7	5.7	1.5	1.7	1.5	1.9	10.3	3.0	2.7		5.6
	16–20	5.6	4.0	9.4	3.1	3.3	3.0	3.8	**14.7**	9.1	2.7	1.7	1.9
	21–25	1.4	5.3	5.7	1.5		3.0	1.9	4.4	4.0	1.3		1.9
	26–30					1.6			7.3				
Juni	31– 4						1.5		1.5				
	5– 9			1.9		1.6			1.5				
	10–14									1.0			
Mittlerer Termin		22. Apr.	23. Apr.	25. Apr.	25. Apr.	16. Apr.	11. Apr.	16. Apr.	6. Mai	22. Apr.	11. Apr.	5. Apr.	12. Apr.

Die mittlere Dauer der Periode mit Schneefall.

Die mittlere Dauer der Schneeperiode, d. h. die Zwischenzeit zwischen dem durchschnittlichen ersten und letzten Schneefall, schwankt innerhalb weiter Grenzen, selbst wenn man zunächst nur die ebenen Landschaften ins Auge faßt. Klaussen in Masuren hat wieder das Maximum mit 190, Mannheim das Minimum mit 133 Tagen. Die Linien gleicher Dauer der Schneefallzeit, wenn man solche ziehen könnte, würden denen der gleichen Zahl von Schneetagen (Fig. 30 auf S. 216) sehr ähnlich verlaufen.

In den Gebirgen dauert die Zeit mit Schneefall natürlich sehr viel länger an: in Schopfloch auf der Schwäbischen Alp 197, in Großbreitenbach auf dem Thüringerwald 202, in Klausthal auf dem Oberharz 207, in Reitzenhain auf dem Erzgebirge 215, auf den Gehängen des Riesengebirges (Wang 873 m) 225, auf seinem höchsten Punkte, der Schneekoppe (1603 m), aber 284 Tage.

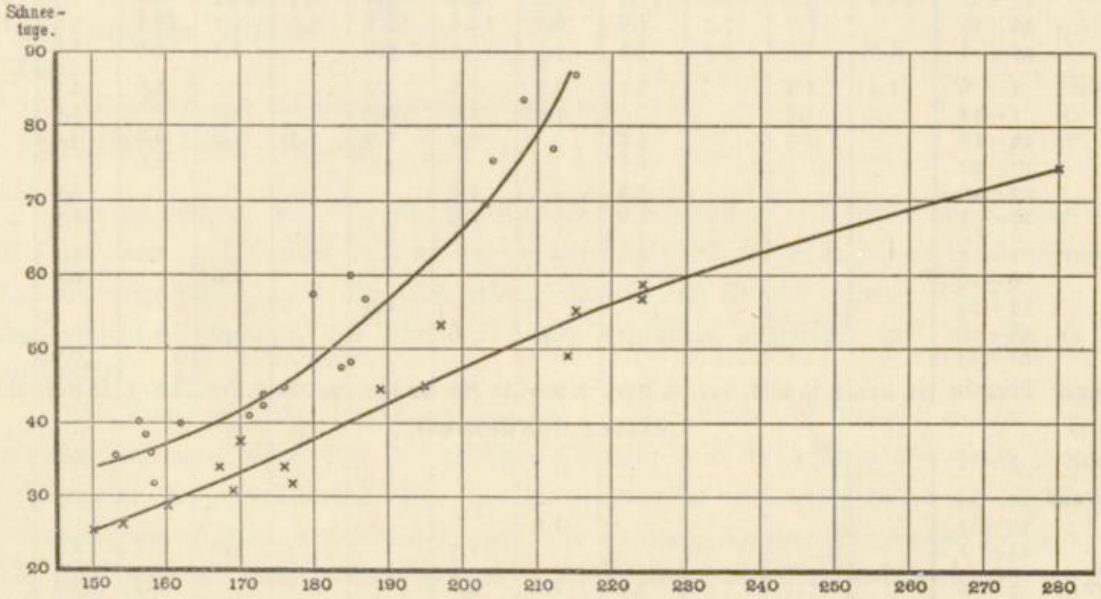

Fig. 33. Beziehung zwischen der mittleren Zahl der Schneetage und der mittleren Dauer der Schneefallperiode in Tagen (○ Erzgebirge, × Schweiz).

Die Abhängigkeit der Schneefalldauer von der Höhenlage zeigt sich überall wieder sehr deutlich. Noch enger und interessanter ist aber die Beziehung zwischen der mittleren Dauer dieser Schneefallperiode und der zugehörigen Zahl der Schneetage, wie ich sie in Fig. 33 für das Erzgebirge und die Schweiz dargestellt habe. Sie zeigt auf einen Blick, daß in den höher gelegenen Regionen der Schweiz die mittlere Zeitdauer des Schneefalls bei gleicher Anzahl der Schneetage sehr viel größer ist als im Erzgebirge. So hat z. B. im Erzgebirge ein Ort, dessen mittlere Zahl von Schneetagen 60 beträgt, eine durchschnittliche Dauer der Schneeperiode

von 193 Tagen, während ein Ort im schweizerischen Rheingebiet mit derselben Zahl von Schneetagen 230 Tage lang auf Schneefälle gefaßt sein muß. Dieses Auseinanderziehen der Zahl der Schneetage, bezw. das Auftreten sehr früher und sehr später Schneefälle in der Schweiz rührt offenbar von der Lage der Orte in einem wirklichen Hochgebirge her; die Schneefälle der Hochregionen erstrecken sich häufig in tiefere Lagen, die sonst ohne Schneefall bleiben würden. Daß aber die Linien gleicher Zahl von Schneetagen in den Alpen erheblich höher liegen als z. B. im Erzgebirge, habe ich bereits oben (S. 217) ausgeführt.

Die mittleren Schneemengen.

Für die Zwecke der Hydrotechnik und der Bodenkultur ist es von Wichtigkeit zu wissen, welcher Anteil der gesamten Niederschlagsmenge in fester Form als Schnee herabfällt. Denn da dieser meist einige Zeit ungeschmolzen liegen bleibt, muß er bei Beurteilung der Wasserführung der Flüsse in ganz anderer Weise in Rechnung gezogen werden als der Regen, und andererseits hängt die der Vegetation in der Wachstumsperiode so nötige Bodenfeuchtigkeit hauptsächlich von den Schneemengen des vorausgegangenen Winters ab. Aber auch von rein meteorologischen Gesichtspunkten aus ist die Kenntnis der räumlichen und zeitlichen Verteilung der Schneemengen von hohem Interesse.

Die gesonderte Feststellung der in Form von Schnee fallenden Niederschläge ist mit einigen Schwierigkeiten verbunden, da es sich selbst bei größter Aufmerksamkeit des Beobachters kaum vermeiden läßt, daß öfters Schnee und Regen gemischt gemessen wird. Die dem Schnee zugeschriebenen Niederschlagsmengen werden also gewöhnlich größer sein als diejenigen, die ihm wirklich zukommen. Da aber die Genauigkeit der Messung des »trockenen« Schnees gerade in der Richtung mangelhaft zu sein pflegt (vergl. S. 27), daß wegen der störenden Wirkung des Windes zu wenig Schneemengen in den Instrumenten aufgefangen werden, so dürfte doch eine gewisse Kompensation beider Fehler eintreten und die Beobachtungsergebnisse der Wahrheit nahe bringen.

Da in den älteren Beobachtungsjournalen der meteorologischen Stationen besondere Rubriken vorgesehen waren für die Eintragung der von Regen und von Schnee bezw. Schnee mit Regen herrührenden Niederschlagsmengen, ließ sich für mehrere Stationen, wo diese Trennung systematisch durchgeführt worden war, der dem Schnee zukommende Anteil an der gesamten Niederschlagsmenge feststellen. Freilich mußten auch hier gar manche nach dieser Richtung bearbeitete Journale schließlich unberücksichtigt bleiben, weil die Messungen offenbar ungenau, d. h. die Trennung der Regen- und Schneemengen nicht mit genügender Sorgfalt durchgeführt worden war. Immerhin konnten aber von 49 Stationen langjährige Mittel der Schneemenge für die einzelnen Monate und das Jahr in Tab. 43a zusammengestellt werden. Darunter befinden sich 14 aus dem Königreich Sachsen, die der Veröffentlichung von P. Schreiber, »Das Klima des Königreiches Sachsen«, II S. 44 entnommen sind. Die Zahlen für Luzern wurden nach den Angaben von

X. Arnet, »Die Niederschlagsverhältnisse von Luzern« (Luzern 1893) und diejenigen für Basel nach denjenigen von A. Riggenbach, »Die Niederschlags-Verhältnisse von Basel« (Zürich 1891) berechnet.

Der besseren Vergleichbarkeit wegen sind sodann die absoluten Werte (in Millimetern) der Tabelle 43a in Prozente der gesamten jeweiligen Niederschlagshöhe umgewandelt worden, wobei natürlich genau gleichzeitige Reihen zur Feststellung der Mittel der Niederschlagsmenge überhaupt Verwendung fanden. Die Resultate dieser Rechnung enthält Tab. 43b.

Da in der Ebene Warschau und Trier so ziemlich die größten Gegensätze bezüglich der Menge des herabfallenden Schnees darstellen dürften — Klaussen in Ostpreußen ist vielleicht noch etwas schneereicher als Warschau —, so kann man sagen, daß die mittlere jährliche Niederschlagshöhe aus Schnee zwischen etwa 110 und 30 mm schwankt. Nun liefert aber durchschnittlich eine Schicht von 12 mm frisch gefallenem Schnee 1 mm Schmelzwasser, folglich würde, wenn man allen im Laufe des Winters fallenden Schnee aufeinanderhäufen könnte, ohne daß er durch sein Eigengewicht usw. zusammengedrückt würde, die mittlere Schneeschicht des Jahres zwischen rund $1^1/_2$ m und 36 cm betragen. Die rasche Zunahme der Schneemenge mit der Höhe bewirkt, daß in Ortslagen des Erzgebirges von 700—800 m Seehöhe schon nahezu 300 mm des Niederschlags von Schnee herrühren. Noch schneereicher ist der Harz, wo Klausthal in 585 m bereits 359 mm aufweist. Auffällig viel Schnee scheint auch auf dem rauhen Plateau der Schwäbischen Alp zu fallen, da Schopfloch in 770 m trotz der südlicheren Lage noch 260 mm Niederschlag von Schnee erhält.

Noch lehrreicher sind die Prozentwerte der Tab. 43b, die sich zu Vergleichen besonders gut eignen.

In Warschau fallen 18, in Trier nur 5 Prozent aller Niederschläge in Form von Schnee. Die Abnahme des Anteils des Schnees an der Gesamtniederschlagsmenge erfolgt, ähnlich der Verteilung der Schneetage in Figur 30, allmählich in der Richtung von Osten nach Westen. Etwa längs der Elbe und der Saale läuft die Linie von 10 Prozent, so daß westlich von ihr alle Orte der Niederung und des Hügellandes bereits weniger als 10 Prozent des Niederschlags in Form von Schnee erhalten.

Die Zunahme des prozentischen Anteils des Schnees mit der Höhe geht im Erzgebirge (nordwestliche sächsische Abdachung) so regelmäßig von statten, daß es sich verlohnte, sie in Figur 34 graphisch darzustellen, zumal die Resultate aus gleichzeitigen 27jährigen Beobachtungen abgeleitet sind. Darunter habe ich noch eine analoge Kurve für den badischen Schwarzwald entworfen, und zwar auf Grund der zehnjährigen Mittel (1888—1897), die Chr. Schultheiss, »Die Niederschläge des Großherzogthums Baden« (Karlsruhe 1900) veröffentlicht hat.

Soweit es wegen der ungleichen Länge der Beobachtungsreihen erlaubt ist, beide Gebirge miteinander zu vergleichen, scheint die prozentische Zunahme der Schneemengen im Erzgebirge viel rascher zu erfolgen als im Schwarzwald.

Wahrscheinlich spielt die Exposition der Gehänge, auf denen die Stationen liegen, dabei eine nennenswerte Rolle: der badische Schwarzwald ist im allgemeinen dem Westen, das sächsische Erzgebirge aber dem Nordwesten zugekehrt. Es wäre daher interessant, wenn mit Rücksicht darauf einmal die Schweizer Meteorologen, die ein so reiches Material dieser Art besitzen, eine Spezialuntersuchung über den Anteil des Schnees an der gesamten Niederschlagsmenge ausführen würden.

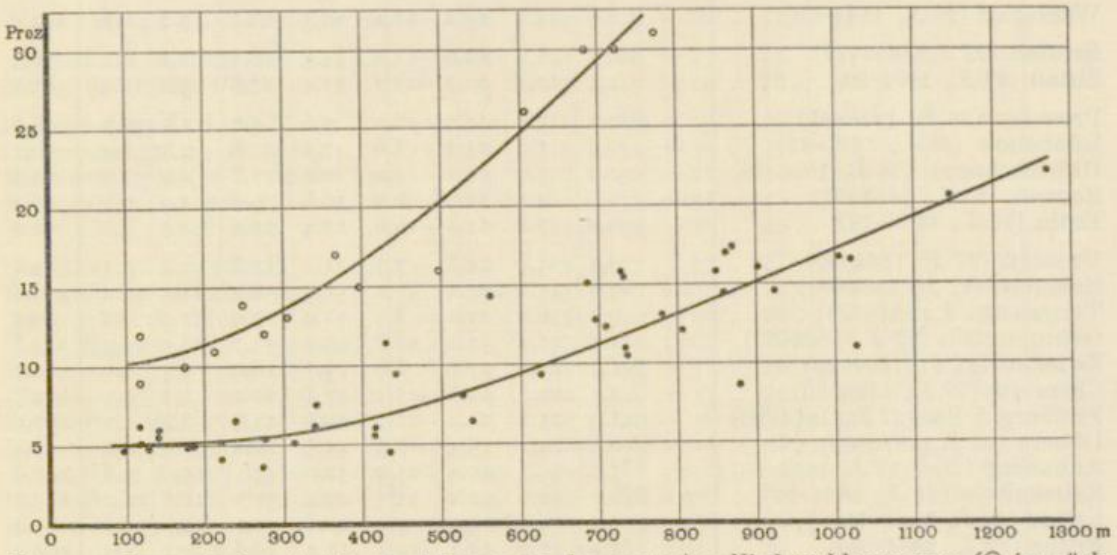

Fig. 34. Prozentischer Anteil des Schnees an der gesamten Niederschlagsmenge (○ im sächsischen Erzgebirge, ● im badischen Schwarzwald).

Die zeitliche Verteilung der Schneemengen entspricht ungefähr derjenigen der Schneetage. Die Übergangsmonate im Herbst und Frühjahr erhalten in der Ebene ganz unbedeutende Schneemengen von zusammen kaum 1 bis 2 Prozent; erst in den eigentlichen Wintermonaten fallen sie so reichlich, daß sie das Niederschlagsgepräge der Jahreszeit wesentlich mitbestimmen. So machen sie im Osten unseres Gebietes im schneereichsten Monat 50 bis 60 Prozent aus, westlich der Elbe nur noch 30 bis 40 und im äußersten Westen kaum 20 Prozent. Dagegen steigt in den höheren Ortslagen der deutschen Mittelgebirge dieser höchste Prozentsatz bis auf rund 80 Prozent. Hier und in Ostdeutschland beherrscht also der Schnee im Winter vollständig die Physiognomie des Wetters.

Der Eintritt des Maximums schwankt, wie bei den Schneetagen, zwischen den Monaten Dezember bis März, welch' letzterer in dieser Hinsicht wieder zum Winter gerechnet werden muß. Am seltensten fällt es auf den Januar. Die mittleren Schneemengen des März sind im Gebirge — und z. T. auch in der Ebene Nordwestdeutschlands — zwar noch recht hoch, treten aber im Vergleich zu dem Verhalten der Schneetage bei weitem nicht mehr so hervor, wie diese, woraus folgt, daß die Ergiebigkeit der Schneefälle im März geringer sein muß, als in den Monaten des Winters selbst.

Tab. 43a. Mittlere Niederschlagshöhe aus Schnee.
a) Schmelzwasserhöhe in Millimetern.

	Sept.	Okt.	Nov.	Dez.	Jan.	Febr.	März	April	Mai	Summe
Tilsit (32 J., 1819-51)	—	3.7	14.9	19.6	19.4	14.8	17.3	5.3	0.3	95.0
Königsberg i. Pr. (32 J., 1848-79)	—	0.7	15.5	16.8	16.4	15.8	15.2	2.2	0.8	83.2
Warschau (28 J., 1841-69)	—	0.6	14.1	19.2	21.2	20.5	22.5	7.2	0.6	105.9
Breslau (21 J., 1859-79)	—	0.7	8.5	20.0	12.8	15.7	16.3	2.2	0.2	76.4
Zittau (27 J., 1864-90)	—	1.5	10.4	20.7	12.7	17.4	17.8	5.0	0.4	85.9
Prenzlau (28 J., 1856-85)	—	0.2	3.5	13.7	10.2	7.6	9.1	1.5	0.6	46.6
Lübbenow (28 J., 1856-85)	—	0.5	5.3	13.1	8.6	7.9	10.8	2.5	1.4	50.1
Hinrichshagen (26 J., 1850-75)	—	0.9	5.0	11.1	7.2	10.2	11.7	4.0	1.0	51.2
Rostock (25 J., 1853-77)	—	—	4.4	12.9	6.9	10.6	9.1	1.9	0.3	46.1
Eutin (23 J., 1857-79)	—	0.0	7.1	21.8	16.6	19.4	21.2	4.3	1.0	91.4
Dresden (27 J., 1864-90)	—	0.4	5.6	14.8	7.3	11.4	11.8	2.4	0.1	53.8
Rehefeld (27 J., 1864-90)	0.6	13.8	45.0	53.4	37.2	50.9	54.2	24.5	13.4[1]	293.2
Torgau (32 J., 1848-79)	—	0.2	6.6	11.2	8.3	11.0	9.9	1.9	0.1	49.2
Georgengrün (27 J., 1864-90)	0.1	11.4	47.4	54.0	38.6	49.2	53.7	28.5	11.9[2]	294.8
Zwickau (27 J., 1864-90)	—	1.7	13.6	17.6	8.6	13.7	19.0	6.5	0.0	80.7
Chemnitz (27 J., 1864-90)	—	2.1	12.5	22.8	13.1	17.8	20.7	5.2	0.5	94.7
Freiberg i. Sa. (27 J., 1864-90)	—	2.9	15.2	21.2	11.7	19.0	22.3	8.4	1.2[3]	101.9
Döbeln (21 J., 1870-90)	—	0.6	9.1	15.4	7.3	14.5	10.4	1.1	0.0	58.4
Annaberg i. Sa. (27 J., 1864-90)	0.3	5.6	30.2	40.4	23.9	32.0	43.5	15.9	5.8[3]	197.6
Reitzenhain (27 J., 1864-90)	0.6	16.7	39.6	47.0	34.3	44.2	50.7	21.8	12.0[4]	267.0
Erfurt (28 J., 1852-79)	—	0.0	9.7	9.2	7.3	11.2	9.2	2.7	0.1	49.4
Elster (27 J., 1864-90)	0.0	2.3	17.3	25.1	14.5	17.2	20.6	7.1	1.4	105.5
Plauen (27 J., 1864-90)	0.0	1.6	14.8	22.2	15.6	19.0	24.5	7.0	1.9	106.6
Leipzig (27 J., 1864-90)	—	1.2	10.2	16.9	9.7	13.6	15.5	4.0	0.2	71.3
Wernigerode (22 J., 1859-80)	—	0.6	11.1	20.7	14.9	15.9	25.1	8.2	3.1	100.9
Bautzen (27 J., 1864-90)	—	0.6	8.8	16.9	9.2	12.2	14.7	4.5	0.1	67.0
Berlin (32 J., 1848-79)	—	0.4	7.8	14.0	16.5	16.7	15.1	2.9	0.1	78.7
Kassel (13 J., 1866-79)	—	0.5	4.6	11.9	10.4	8.2	13.5	2.1	—	51.2
Göttingen (22 J., 1858-79)	—	0.1	5.5	11.1	9.0	8.4	7.6	1.1	0.3	43.1
Klausthal (25 J., 1855-79)	0.1	9.5	48.6	63.6	65.0	63.6	70.3	27.8	10.4[5]	359.1
Elsfleth (22 J., 1858-79)	—	0.3	6.2	11.0	8.8	13.2	13.3	2.8	0.6	55.4
Jever (23 J., 1857-79)	—	0.0	5.3	13.7	14.4	12.6	13.9	1.6	0.6	62.1
Gütersloh (38 J., 1848-85)	—	0.3	8.1	11.6	11.1	10.6	12.6	2.7	0.5	57.5
Emden (25 J., 1855-79)	—	0.3	7.4	14.9	12.3	12.9	16.1	1.9	0.3	66.1
Isny (30 J., 1861-90)	0.6	9.5	37.3	49.8	41.1	45.3	48.6	17.3	6.9	256.4
Friedrichshafen (30 J., 1861-90)	0.3	0.5	9.4	16.9	15.9	14.5	15.7	3.9	0.2	77.3
Luzern (33 J., 1861-93)	1.4	4.5	13.9	24.1	22.4	21.9	31.3	11.6	3.2	135.5
Basel (17 J., 1864-88)	—	0.8	6.9	12.9	12.6	9.0	11.6	1.1	—	64.2
Freudenstadt (30 J., 1861-90)	0.0	13.0	35.3	43.7	36.4	34.2	54.2	13.1	3.7[6]	233.6
Bruchsal (19 J., 1861-79)	—	0.3	4.5	13.8	8.1	9.6	12.3	1.1	0.0	49.7
Schopfloch (30 J., 1861-90)	—	9.0	37.1	52.5	39.0	36.5	57.2	22.6	6.2[4]	260.2
Kirchheim u. Teck (22 J., 1869-90)	—	0.7	7.6	18.8	8.7	12.7	14.8	3.1	—	66.4
Kannstatt (47 J., 1844-90)	—	0.7	7.7	14.3	10.4	10.9	11.8	2.7	0.0	58.5
Kalw (30 J., 1861-90)	—	1.5	10.1	20.3	14.8	15.3	19.1	4.9	0.2	86.2
Groß Altdorf (18 J., 1868-85)	—	1.7	16.0	25.6	11.7	13.1	20.4	4.1	0.1	92.7
Mergentheim (26 J., 1861-90)	—	0.1	6.7	11.7	8.5	11.0	11.2	2.4	0.2	51.8
Trier (31 J., 1849-79)	—	0.1	4.5	9.0	5.5	7.2	5.7	1.2	0.0	33.2
Olsberg-Bigge (15 J., 1865-79)	—	0.7	12.5	24.5	18.9	17.1	24.9	3.3	0.2	102.1
Kleve (31 J., 1849-79)	—	0.7	7.8	11.0	10.6	12.6	11.5	4.3	1.0	59.6

[1]) Im Juni 0.2, Juli 0.0 mm. [2]) Im August 0.0 mm. [3]) Im Juni 0.0 mm. [4]) Im Juni 0.1 mm. [5]) Im Juni 0.2 mm. [6]) Im Juni 0.0 mm. Die Werte erscheinen etwas klein!

Tab. 43b. Mittlere Niederschlagshöhe aus Schnee.

b) In Prozenten der gesamten Niederschlagsmenge.

	Sept.	Okt.	Nov.	Dez.	Jan.	Febr.	März	April	Mai	Summe
Tilsit (32 J., 1819-51)	—	7	28	45	56	**59**	56	15	0.6	16
Königsberg i. Pr. (32 J., 1848-79)	—	1	28	42	43	**49**	47	8	2	14
Warschau (28 J., 1841-69)	—	1	33	49	**60**	57	55	19	1	18
Breslau (21 J., 1859-79)	—	2	24	**55**	49	45	45	6	0.4	14
Zittau (27 J., 1864-90)	—	3	22	49	44	**52**	43	10	0.7	14
Prenzlau (28 J., 1856-85)	—	1	11	**40**	39	36	31	6	2	10
Lübbenow (28 J., 1856-85)	—	1	16	34	32	33	**36**	8	4	10
Hinrichshagen (26 J., 1850-75)	—	3	14	32	29	44	**46**	12	2	11
Rostock (25 J., 1853-77)	—	—	13	33	25	38	**39**	8	1	11
Eutin (23 J., 1857-79)	—	0	13	34	32	40	**41**	12	2	13
Dresden (27 J., 1864-90)	—	1	13	37	27	**37**	29	6	0.1	9
Rehefeld (27 J., 1864-90)	1	18	57	67	66	**75**	68	35	16[1]	30
Torgau (32 J., 1848-79)	—	0.5	15	29	26	**30**	28	5	0.2	9
Georgengrün (27 J., 1864-90)	0.1	16	59	70	67	**73**	66	41	14	30
Zwickau (27 J., 1864-90)	—	3	29	**42**	33	40	37	14	0	12
Chemnitz (27 J., 1864-90)	—	4	22	**40**	35	39	37	11	0.7	13
Freiberg i. Sa. (27 J., 1864-90)	—	5	29	46	36	**50**	47	19	2	15
Döbeln (21 J., 1870-90)	—	1	21	35	27	**45**	22	3	0	10
Annaberg i. Sa. (27 J., 1864-90)	0.6	10	49	**67**	58	66	66	30	8	26
Reitzenhain (27 J., 1864-90)	1	24	60	**78**	71	**78**	70	38	15[2]	31
Erfurt (28 J., 1852-79)	—	0.3	24	31	30	**39**	32	7	0.2	10
Elster (27 J., 1864-90)	—	4	32	**51**	41	41	38	15	2	16
Plauen (27 J., 1864-90)	—	4	36	**56**	53	55	50	16	3	17
Leipzig (27 J., 1864-90)	—	2	20	37	30	**41**	31	10	0.4	12
Wernigerode (22 J., 1859-80)	—	1	22	39	40	40	**51**	17	6	17
Bautzen (27 J., (1864-90)	—	1	21	41	32	**42**	36	11	0.2	11
Berlin (32 J., 1848-79)	—	1	17	29	41	**41**	35	7	0.3	13
Kassel (13 J., 1866-79)	—	0.1	9	23	27	21	**35**	5	—	9
Göttingen (22 J., 1858-79)	—	0.2	12	25	**25**	22	20	3	0.7	8
Klausthal (25 J., 1855-79)	0.1	10	41	50	57	55	**58**	31	13[1]	27
Elsfleth (22 J., 1858-79)	—	0.6	11	23	21	**30**	25	7	1	8
Jever (23 J., 1857-79)	—	0	8	23	**28**	26	23	4	0.1	8
Gütersloh (38 J., 1848-85)	—	0.5	13	17	21	21	**25**	6	1	8
Emden (25 J., 1855-79)	—	0.5	11	24	24	28	**31**	5	0.6	9
Isny (30 J., 1861-90)	0.4	8	35	47	54	**66**	50	18	6	18
Friedrichshafen (30 J., 1861-90)	0.2	0.6	15	29	**36**	33	24	6	0.2	8
Luzern (33 J., 1861-93)	1	5	21	40	**52**	48	44	13	3	12
Basel (17 J., 1864-88)	—	1	10	22	**33**	23	19	2	—	6
Freudenstadt (30 J., 1861-90)	0	9	22	29	32	32	**37**	13	3	15[3]
Bruchsal (19 J., 1861-79)	—	0.6	8	**28**	17	23	24	2	0	7
Schopfloch (30 J., 1861-90)	—	12	41	**64**	62	60	62	29	6	24
Kirchheim u. Teck (22 J., 1869-90)	—	1	13	**35**	26	31	27	5	—	8
Kannstatt (47 J., 1844-90)	—	1	17	**37**	32	32	28	5	—	9
Kalw (30 J., 1861-90)	—	2	15	32	32	**34**	30	10	0.3	11
Groß Altdorf (18 J., 1868-85)	—	3	21	**35**	28	26	32	8	0.1	12
Mergentheim (26 J., 1861-90)	—	0.2	12	21	22	**30**	22	7	0.3	8
Trier (31 J., 1849-79)	—	0.2	8	16	10	**18**	13	2	0	5
Olsberg-Bigge (15 J., 1865-79)	—	1	11	26	26	20	**34**	5	0.3	9
Kleve (31 J., 1849-79)	—	1	12	15	16	**22**	20	9	1	7

[1]) Im Juni 0.2. [2]) Im Juni 0.1. [3]) Wahrscheinlich zu klein.

Die gröfste tägliche Schneemenge.

Zur Ergänzung des Kapitels über die größte tägliche Niederschlagsmenge (S. 106—164) folgen hier einige Angaben über die größten Tagesmengen des Niederschlags in Form von Schnee. Allerdings können sie keinen Anspruch darauf machen, auch nur einigermaßen erschöpfend und vollständig zu sein; denn nach diesem Gesichtspunkt sind die Schneemessungen bisher niemals systematisch bearbeitet worden. Man findet wohl in den klimatologischen Monographieen einzelner Orte oder in sonstigen Schriften gelegentlich einige derartige Mitteilungen, aber für ganze Beobachtungsnetze sind die größten täglichen Schneemengen bis jetzt leider nicht fortlaufend veröffentlicht worden[1]). Und doch wäre ihre Kenntnis von großem Interesse, da sie für manche bautechnische Fragen (Maximalbelastung von Dächern usw.) und analoge forstliche (Schneebruch) von Wichtigkeit ist. Allerdings bereitet die Scheidung des »trockenen« Schnees von dem gemischt mit Regen fallenden große Schwierigkeiten, so daß man bisweilen gar nicht sagen kann, welches eigentlich die größte an einem Tage gefallene Schneemenge gewesen ist. Denn es kann vorkommen, daß eine große Niederschlagsmenge das eine Mal von viel Regen und wenig Schnee, ein anderes Mal aber von sehr viel Schnee und nur wenig Regen herrührt, so zwar, daß im letzteren Falle mehr Schnee gefallen sein kann als an einem anderen Tage, dem die größte Tagesmenge bloßen Schnees zukommt. Man wird deshalb am besten die Maximalmengen getrennt für Schnee und für Schnee mit Regen angeben oder sich auf den Schnee allein beschränken. Eine Vermischung beiderlei Daten würde durchaus unvergleichbare Angaben liefern.

---

[1]) Im XVII. Jahrhundert hatte Nord- und Mitteldeutschland einige so außerordentliche Schneefälle, daß eigene Bücher über sie geschrieben wurden. Da R. Hennig (Katalog bemerkenswerter Witterungsereignisse von den ältesten Zeiten bis zum Jahre 1800. Berlin 1904. 4°) diese ungewöhnlichen Witterungserscheinungen nicht erwähnt, will ich die Schriften hier anführen:

Elias Pomarius, Schnee-Predigt oder christliche und nothwendige Erinnerunge von dem tieffen und fast unerhöreten Schnee, welcher im Abgange deß 1615. und Anfange deß 1616. Jahrs gefallen . . . Magdeburgk. 4°.

Nicolaus Polius, Historia nivalis. Denckwürdiger, großer, tieffer, ungewöhnlicher Schnee, so in unterschiedlichen Orten . . . gefallen. Brieg 1624. Kl. 8°.

Martin Pezold, Gottes weiser Mann und Winterkleid, Das ist: Schöne, anmuthige, christliche Schneegedancken von den überauß großen gefallenen Schneen, sonderlich dieses 1624. Jahres . . . Jehna 1624. 8°.

(Anonym), Der Schnee-Vorrath Gottes, welchen er 1678, 1679, und 1693—94 auffgethan. o. O. 1694. 4°.

Von neueren starken Schneefällen haben drei eine besondere Bearbeitung erfahren, nämlich in folgenden Abhandlungen:

R. Assmann, Der Schneefall vom 19. bis 22. Dezember 1886 in Mittel-Europa und seine Folgen. 4°. 10 S. S.-A. Reichs- u. Preuß. Staatsanzeiger 1887.

G. Hellmann, Die starken Niederschläge vom 15. bis 17. März 1894. In: Ergebnisse der Niederschlags-Beobachtungen im Jahre 1894, S. X.—XIV, mit einer Niederschlagskarte.

G. Schwalbe, Der Schneesturm vom 18. bis 20. April 1903 in Ostdeutschland. In: Annal. d. Hydrographie u. maritimen Meteorol. Bd. XXXII. 1904.

Ich habe nachträglich noch für die 5 Stationen Königsberg i. Pr., Torgau, Klausthal, Gütersloh und Trier die Tagesmaxima des Schnees ausziehen lassen, was bei der ersten Aufarbeitung der Journale überall unterblieben war, und die Resultate in Tab. 44 zusammengestellt.

Tab. 44. Mittleres und absolutes Maximum der täglichen Schneemenge (Schmelzwasserhöhe in mm).

	Sept.	Okt.	Nov.	Dez.	Jan.	Febr.	März	April	Mai	Winter
Mittleres Maximum.										
Königsberg i. Pr.		0.4	5.8	5.0	5.0	5.0	5.8	1.4	0.6	10.5
Torgau		0.2	3.0	4.5	3.6	4.5	4.1	1.8	0.0	9.0
Klausthal	0.2	5.8	15.0	18.8	18.1	16.9	16.4	10.3	6.2 [1]	30.0
Gütersloh		0.1	3.9	4.6	5.1	4.5	5.1	2.1	0.5	8.6
Trier		0.1	2.4	3.2	3.3	2.2	2.3	1.0	0.0	6.4
Absolutes Maximum.										
Königsberg i. Pr.		5.3	16.3	16.9	11.8	19.4	12.3	6.0	4.8	19.4
Torgau		2.5	14.1	14.1	10.9	18.5	13.8	19.8	0.3	19.8 [2]
Klausthal	3.8	20.6	52.6	49.1	47.9	65.6	42.5	19.8	19.6 [3]	65.6
Gütersloh		2.0	14.3	13.9	18.6	11.5	14.6	8.3	7.3	18.6
Trier		1.6	9.2	11.4	15.4	15.8	7.7	8.6	0.3	15.8

Die größten und die kleinsten Werte der in den einzelnen Wintern gemessenen Tagesmaxima der Schneemenge (Schmelzwasserhöhe in mm) waren folgende:

Königsberg i. Pr. (32 J., 1848—79)	19.4 mm	15. Febr. 1854	3.1 mm	11. Jan. 1856
Torgau (32 J., 1848—79)	19.8 »	5. Apr. 1851	1.3 »	8. Febr. 1874
Klausthal (26 J., 1854—79)	65.6 »	6. Febr. 1860	13.0 »	31. Jan. 1874
Gütersloh (32 J., 1848—79)	18.6 »	22. Jan. 1853	3.8 »	2. Febr. 1851 [4]
Trier (31 J., 1849—79)	15.8 »	1. Jan. 1855	1.3 »	13. März 1866

Danach würde eine Tagesmenge von Schnee, die 20 mm Wasser liefert, in der norddeutschen Ebene und erst recht im süddeutschen Tiefland zu den größten Seltenheiten gehören, die an vielen klimatisch begünstigten Orten des Rheintales

[1]) Juni 0.2 mm. [2]) Größere tägliche Schneemengen fielen zu Torgau in der schneereichen Periode des Dezember 1886 (vgl. Anmerkung zu S. 234), wo es vom Abend des 18. bis zum Nachmittag des 24. Dezember, allerdings mit kurzen Unterbrechungen, schneite. Es wurden folgende Schmelzwasserhöhen gemessen:

20. Dez. 1886	24.5 mm
21. » »	14.3 »
22. » »	22.4 »
23. » »	2.5 »
24. » »	1.4 »
25. » »	0.2 »

[3]) Juni 4.1 mm.

[4]) Außerdem am 11. Februar 1862.

und seiner Nebenflüsse vielleicht noch nie vorgekommen ist. Im östlichen Teil Norddeutschlands darf man allerdings ganz gelegentlich auf sehr viel größere tägliche Schneemengen rechnen, wie uns die außerordentlichen Schneefälle der letzten Jahrzehnte (Dezember 1886, März 1894 und April 1903) gelehrt haben. Hier sind selbst in der Ebene bis zu 60 mm Schnee am Tage sicher gemessen worden. Ich lasse einige besonders bemerkenswerte Tagesmaxima des Schnees, die bei der Bearbeitung der Journale ausgezogen oder aus neueren Veröffentlichungen (vgl. die Anmerkung zu S. 234) entnommen werden konnten, hier folgen.

Große tägliche Schneemengen
(Schmelzwasserhöhe in mm)

Ebene.			
Danzig	13. Nov. 1872	20	
Köln	19. Jan. 1850	21	
Prenzlau	18. Dez. 1869	22	40
Prenzlau	19. Dez. 1869	18	
Regenwalde	29. Dez. 1869	26	
Prenzlau	20. März 1888	31	
Altstadt i. Ostpr.	25. Okt 1889	37	
Eutin	20. Dez. 1876	45	
Dramburg i. Pom.	17. März 1894	45	
Wronke i. Pos.	17. März 1894	51	
Chemnitz i. Sa.	? Dez. ?	52	
Schneidemühl	17. März 1894	59	
Politzig i. Pos.	17. März 1894	60[1]	
Heilsberg i. Ostpr.	19. März 1888	(95)[2]	
Gebirge.			
Klausthal	29. Jan. 1868	22 (in $7^1/_2$ Stunden)	
Nd. Wüstegiersdorf i. Schles.	1. Jan. 1887	38	84
Nd. Wüstegiersdorf i. Schles.	2. Jan. 1887	46	
Schmiedeberg i. Riesengeb.	6. Apr. 1888	58	
Schmiedeberg i. Riesengeb.	8. Apr. 1888	59	
Carlsfeld i. Erzgeb.	? Febr. ?	59	
Reitzenhain i. Erzgeb.	3. Okt. 1889	60	
Schmiedeberg i. Riesengeb.	16. März 1894	61	
Schmiedeberg i. Riesengeb.	17. März 1894	45	241!
Schmiedeberg i. Riesengeb.	18. März 1894	92	
Schmiedeberg i. Riesengeb.	19. März 1894	43	

[1]) Verschiedene Orte in Brandenburg, Posen und Pommern hatten am 17. März 1894 Tagesmengen aus Schnee und Regen von 60 bis 76 mm, von denen mindestens drei Viertel auf den Schnee allein entfallen.

[2]) Bei starkem Nordostwinde fielen vom Mittag des 19. März 1888 bis in die Nacht solche Schneemassen, gemischt mit Graupel und Hagel, daß der Regenmesser bereits am Abendtermin (9^p) ausgegraben werden mußte und am anderen Morgen doch wieder verschneit war. Nach Angabe des Beobachters sind mindestens 95 mm gefallen.

Große tägliche Schneemengen (Schluß.)
(Schmelzwasserhöhe in mm)

Gebirge.

Wieda im Südharz	27. Nov. 1884	62
Krummhübel i. Riesengeb.	20. Nov. 1886	63
Karlsthal im Isergeb.	28. Jan. 1901	66
Klausthal im Harz	6. Febr. 1860	66
Schmiedeberg i. Riesengeb.	18. Jan. 1891	68
Krummhübel i. Riesengeb.	16. März 1894	69
Kirche Wang i. Riesengeb.	16. März 1894	70
Großbreitenbach i Thüringerwald	30. Dez. 1894	71
Jakobsthal i. Riesengeb.	28. Jan. 1901	74
Kirche Wang i. Riesengeb.	20. Nov. 1886	75
Brocken	19. Nov. 1900	82

Hiernach wird man annehmen dürfen, daß in den mittleren und höheren Ortslagen der norddeutschen Gebirgslandschaften innerhalb eines Tages Schneemengen fallen können, die bis zu rund 100 mm Schmelzwasser liefern, d. h. die eine Schneeschicht von reichlich 1 m Höhe bilden.

Um auch für Süddeutschland wenigstens einige diesbezügliche Angaben beizubringen, wurden noch die badischen Beobachtungen, die seit 1888 in extenso veröffentlicht werden (vgl. S. 10), daraufhin durchgearbeitet und aus 17jährigen Aufzeichnungen (1888—1904) die absolut größten Tagesmengen ausgezogen, die aus Schnee allein und aus Schnee mit Regen gemischt herrühren (Tab. 45).

Die Beobachtungsperiode von 17 Jahren ist zu kurz, um schon allgemeine Schlüsse ziehen zu können, zumal ungewöhnliche Schneefälle nur ganz gelegentlich auftreten, indessen zeigen die Zahlen der Tab. 45 bereits zur Genüge, daß die Verhältnisse ganz ähnlich liegen, wie in Norddeutschland, wenn auch die Werte hier etwas höher ausfallen.

In der badischen Rheinebene und am Bodensee schwankt das Maximum der größten täglichen Schneemenge zwischen 15 und 20 mm, auf den höheren Erhebungen des Schwarzwaldes aber zwischen 50 und 85 mm[1]).

Die Tagesmaxima aus Schnee mit Regen sind bei den Hochstationen erheblich größer als diejenigen aus Schnee allein, während in der Ebene dies nicht der Fall ist, ja öfters das Gegenteil eintritt. Es erklärt sich dies leicht aus der winterlichen Jahreszeit, in der diese Niederschlagsmengen fallen: in der Höhe ist dem Niederschlag, der in den tieferen Lagen nur als Regen auftritt, oft schon Schnee beigemischt.

Als charakteristisch für die größten täglichen Schneemengen im ganzen Gebiet darf noch erwähnt werden, daß sie sehr häufig nicht im Mittelwinter, sondern am Anfang und am Ende desselben auftreten. Der Oktober, März und April sieht öfters ungewöhnlich große Schneefälle als der Dezember und Januar.

[1]) Die höchste Station des Schwarzwaldes (auf dem Feldberg) hat, genau so wie die Schneekoppe und der Brocken, nicht die größten Werte.

Tab. 45. Größte tägliche Schneemengen der badischen Stationen in den Jahren 1888—1904.

	Schnee allein		Schnee mit Regen	
	mm	Datum	mm	Datum
Meersburg (435 m)	19.7	26. Okt. 1892	35.0	29. Nov. 1898
Mainau (418 m)	16.4	24. Okt. 1890	31.1	29. Nov. 1898
Heiligenberg (733 m)	24.5	2. Apr. 1898	56.5	10. Okt. 1889
Bittelbrunn (625 m)	23.9	27. Jan. 1901	44.3	23. Okt. 1896
Feldberg-Gasthaus (1270 m)	51.0	9. Dez. 1901	128.5	25. Okt. 1892
Titisee (848 m)	49.6	22. Okt. 1896	54.1	1. Feb. 1897
Bonndorf (850 m)	36.8	25. Okt. 1892	96.5	6. Dez. 1895
Höchenschwand (1008 m)	59.5	14. Dez. 1896	75.9	6. Dez. 1895
Bernau (922 m)	35.4	28. Nov. 1897	78.3	13. Jan. 1899
Segeten (879 m)	28.4	7. Jan. 1892	78.2	1. Feb. 1897
Todtmoos (830 m)	43.7	22. Jan. 1890	105.2	1. Feb. 1897
Todtnauberg (1017 m)	85.0	14. Feb. 1889	118.4	19. Okt. 1890
Schweigmatt (733 m)	26.4 [1]	9. Mär. 1902	60.3	3. Jan. 1903
Obermünsterthal (539 m)	32.5 [2]	9. Apr. 1903	34.7	4. Apr. 1897
Schelingen (307 m)	25.6	14. Apr. 1892	27.4	28. Mär. 1892
Breitnau (1021 m)	45.9	9. Apr. 1903	40.1	22. Okt. 1896
Hofsgrund (1146 m)	50.3	9. Apr. 1903	73.4	25. Apr. 1899
St. Peter (686 m)	46.5	25. Mär. 1888	36.9	22. Okt. 1896
Freiburg i. Br. (294 m)	16.9	3. Feb. 1889	25.9	28. Nov. 1898
Keppenbach (275 m)	25.5	7. Jan. 1892	32.7	24. Nov. 1890
Schiltach (338 m)	28.2	15. Feb. 1892	37.9	1. Feb. 1897
Kniebis (899 m)	41.1 [3]	14. Dez. 1896	98.7	7. Mär. 1896
Rippoldsau (562 m)	55.3 [4]	29. Nov. 1897	88.1	6. Dez. 1895
Nußbach (727 m)	35.6	29. Nov. 1897	54.7	13. Jan. 1899
Gengenbach (179 m)	22.0	3. Feb. 1889	46.3	25. Okt. 1892
Herrenwies (758 m)	47.8	13. Apr. 1898	71.5	29. Nov. 1903
Langenbrand (220 m)	19.2	28. Jan. 1888	63.9	25. Okt. 1892
Baden (205 m)	26.3	15. Feb. 1892	72.6	25. Okt. 1892
Schielberg (417 m)	24.1	16. Feb. 1892	77.3	25. Okt. 1892
Karlsruhe (118 m)	21.6	16. Feb. 1892	79.3	25. Okt. 1892
Kaltenbronn (865 m)	37.9	24. Nov. 1890	90.1	18. Mai 1902
Tiefenbronn (417 m)	28.6	25. Jan. 1899	25.0	30. Apr. 1892
Diedesheim (140 m)	15.1	6. Feb. 1889	25.8	14. Feb. 1889
Eberbach (131 m)	24.7	14. Feb. 1892	22.5	11. Apr. 1899
Elsenz (239 m)	18.8	16. Feb. 1892	58.3	25. Okt. 1892
Heidelberg (115 m)	26.9	14. Feb. 1889	23.8	10. Apr. 1899
Mannheim (96 m)	10.5	16. Feb. 1892	53.1	25. Okt. 1892
Wertheim (141 m)	13.3	16. Feb. 1892	29.1	25. Okt. 1892
Buchen (341 m)	23.4	11. Feb. 1889	41.8	25. Okt. 1892

5. Graupel und Hagel.

Außer dem Regen und Schnee, dessen Häufigkeit in den vorigen Kapiteln erörtert wurde, gibt es noch andere Niederschlagsformen, wie Graupel, Hagel, Eiskörner, Rauhreif u. a., deren Auftreten und Verbreitung zu untersuchen von Interesse wäre, allein es fehlt an den dazu erforderlichen Beobachtungen. Nur über Graupel und Hagel liegen von so vielen Stationen genügende Aufzeichnungen vor, daß

[1]) 25.8 mm am 20. Februar 1889. [2]) 32.4 mm am 23. Januar 1893. [3]) 39.2 mm am 15. Oktober 1894. [4]) 54.1 mm am 26. Januar 1888.

man sich wenigstens ein Bild von ihrer zeitlichen Verteilung machen kann, während bei ihrem lokalen Auftreten die geographische Verbreitung auf Grund der Beobachtungen vereinzelter Stationen natürlich nicht festgestellt werden kann.

Bei der Aufarbeitung der Journale wurden daher stets auch die Tage mit Graupel und mit Hagel ausgezählt. Manche längere Reihen erwiesen sich freilich als unbrauchbar, weil sie entweder zu lückenhafte Notierungen dieser Phänomene enthielten oder weil zwischen Graupel und Hagel gar kein Unterschied gemacht worden war. Nach erfolgter näherer Prüfung blieben nur von 45 Stationen genügend lange Reihen übrig, um verläßliche Mittel bilden zu können. Sie sind in den Tabellen dieses Werkes (II, 829—862) ausführlich abgedruckt. Allerdings darf nicht angenommen werden, daß überall und zu allen Zeiten auf diesen Stationen zwischen Graupel und Hagel ganz streng unterschieden worden ist. Es dürfte gerade in früheren Jahren hier und da eine Verwechslung stattgefunden haben, die aufzudecken man so gut wie gar kein Mittel hat. Die Übereinstimmung in den Ergebnissen benachbarter Stationen spricht aber dafür, daß diese Fehler nicht erheblich sein können.

Ich habe nun in den Tabellen 46 und 47 von 22 Orten mit mindestens 30jährigen Beobachtungen die Monats- und Jahresmittel der Zahl der Tage mit Graupel und mit Hagel zusammengestellt, um die jährliche Periode beider Erscheinungen zu untersuchen.

Tab. 46. Mittlere Zahl der Tage mit Graupel.

	Januar	Februar	März	April	Mai	Juni	Juli	August	Septbr.	Oktbr.	Novbr.	Dezbr.	Jahr
Memel (33 J.)	0.9	1.1	**1.5**	0.9	0.2	0.0	0.0	0.0	0.0	0.6	**2.1**	1.9	9.2
Klaussen (47 J.) . . .	0.6	0.7	1.6	**1.7**	0.5	0.0	0.0	0.0	0.0	0.2	0.8	0.8	6.9
Konitz (41 J.)	0.4	0.8	**1.1**	**1.1**	0.5	0.0	0.0	0.0	0.0	0.2	0.3	0.8	5.2
Bromberg (43 J.) . . .	0.1	0.3	0.7	**0.8**	0.2	0.1	0.0	0.0	0.1	0.2	0.1	0.1	2.7
Köslin (41 J.)	0.3	0.2	0.6	**0.8**	0.3	0.1	0.0	0.0	0.1	0.5	**0.8**	0.5	4.2
Regenwalde (32 J.) . .	0.6	0.8	1.3	**1.5**	1.2	0.1	0.0	0.0	0.0	0.3	0.7	0.6	7.1
Breslau (43 J.) . . .	0.3	0.6	0.7	**0.9**	0.6	0.1	0.0	0.1	0.1	0.1	0.5	0.3	4.3
Görlitz (43J.)	0.3	0.6	**1.0**	**1.0**	0.5	0.1	0.0	0.1	0.0	0.3	0.4	0.3	4.6
Eutin (35 J.)	0.2	0.4	0.9	**1.1**	0.6	0.2	0.1	0.1	0.0	0.4	0.2	0.3	4.5
Otterndorf (30 J.) . .	0.7	0.8	**1.4**	1.3	0.8	0.0	0.1	0.0	0.2	1.2	0.9	1.2	8.6
Braunschweig (40 J.) .	0.4	0.8	**1.5**	0.9	0.3	0.0	0.0	0.0	0.0	0.2	0.4	0.4	4.9
Göttingen (34 J.) . . .	0.4	0.4	**1.3**	0.6	0.4	0.1	0.1	0.0	0.0	0.1	0.4	0.5	4.3
Elsfleth (30 J.) . . .	0.4	0.7	**1.0**	1.0	0.3	0.1	0.0	0.0	0.0	0.2	0.0	0.4	4.1
Jever (35 J.)	0.8	0.9	**1.2**	1.2	0.4	0.1	0.0	0.0	0.1	0.8	0.7	0.8	7.0
Gütersloh (43 J.) . . .	1.2	1.5	**2.3**	1.8	0.4	0.0	0.0	0.0	0.1	0.4	0.6	0.5	8.8
Löningen (35 J.) . . .	0.3	0.8	**1.8**	1.7	1.1	0.4	0.0	0.1	0.1	0.6	0.7	0.4	8.0
Basel (55 J.)	0.1	0.1	0.4	**0.6**	0.3	0.1	0.0	0.0	0.1	0.1	0.2	0.1	2.1
Freudenstadt (32 J.) .	0.3	0.5	0.5	**0.9**	0.7	0.3	0.1	0.1	0.3	0.5	0.2	0.3	4.7
Stuttgart (65 J.) . . .	0.3	0.3	0.8	**0.8**	0.4	0.0	0.0	0.0	0.0	0.2	0.2	0.2	3.2
Winnenden (35 J.) . .	0.3	0.3	0.9	**1.0**	0.5	0.2	0.0	0.1	0.1	0.2	0.3	0.2	4.1
Trier (42 J.)	0.1	0.1	0.5	**0.7**	0.3	0.0	0.1	0.1	0.1	0.1	0.0	0.1	2.2
Kleve (33 J.)	0.6	1.2	**2.6**	1.0	0.5	0.0	0.0	0.0	0.0	0.1	0.7	0.4	7.1

Tab. 47. Mittlere Zahl der Tage mit Hagel.

	Januar	Februar	März	April	Mai	Juni	Juli	August	Septbr.	Oktbr.	Novbr.	Dezbr.	Jahr
Memel (33 J.)	0.9	0.0	0.1	0.2	0.2	0.2	0.2	0.4	1.2	**1.4**	0.9	0.2	5.1
Klaussen (47 J.) . . .	0.3	0.2	0.3	1.2	**1.8**	0.9	0.9	0.7	0.5	0.8	0.4	0.4	8.4
Konitz (41 J.)	0.1	0.1	0.4	0.7	**1.1**	0.6	0.3	0.2	0.3	0.3	0.1	0.1	4.3
Bromberg (43 J.) . . .	0.0	0.1	0.3	0.5	**0.6**	0.4	0.4	0.1	0.1	0.3	0.1	0.1	3.0
Köslin (41 J.)	0.0	0.1	0.1	0.1	**0.6**	0.3	0.2	0.2	0.2	0.2	0.1	0.1	2.2
Regenwalde (32 J.) . .	0.1	0.1	0.2	0.3	**0.8**	**0.8**	0.4	0.4	0.5	0.7	0.3	0.0	4.5
Breslau (43 J.) . . .	0.0	0.0	0.0	0.1	**0.4**	0.3	0.2	0.3	0.1	0.1	0.0	0.0	1.5
Görlitz (43 J.)	0.1	0.0	0.1	0.1	**0.4**	0.3	0.3	0.2	0.1	0.0	0.1	0.1	1.8
Eutin (35 J.)	0.1	0.1	0.2	**0.7**	0.6	0.2	0.1	0.1	0.2	0.5	0.2	0.0	3.0
Otterndorf (30 J.) . .	0.0	0.0	0.0	0.3	**0.5**	0.3	0.3	0.1	0.1	0.2	0.0	0.0	1.8
Braunschweig (40 J.) .	0.1	0.2	0.5	**1.0**	0.8	0.4	0.3	0.1	0.1	0.3	0.2	0.1	4.1
Göttingen (34 J.) . . .	0.1	0.0	0.0	**0.3**	0.2	0.2	0.2	0.1	0.1	0.1	0.0	0.0	1.3
Elsfleth (30 J.) . . .	0.2	0.3	0.3	**0.8**	0.5	0.3	0.1	0.2	0.1	0.2	0.5	0.4	3.9
Jever (35 J.)	0.4	0.4	**1.0**	0.6	0.7	0.3	0.3	0.4	0.2	1.0	0.8	0.4	6.5
Gütersloh (43 J.) . . .	0.0	0.0	0.1	0.3	**0.6**	0.5	0.3	0.2	0.1	0.2	0.3	0.1	2.7
Löningen (35 J.) . . .	0.0	0.0	0.0	0.0	0.0	0.1	0.2	0.0	0.1	0.0	0.0	0.0	0.4
Basel (55 J.)	0.0	0.0	0.1	0.2	**0.6**	0.5	0.3	0.3	0.1	0.0	0.0	0.0	2.1
Freudenstadt (32 J.) .	0.0	0.1	0.0	0.3	**0.8**	0.6	0.3	0.1	0.1	0.2	0.0	0.0	2.5
Stuttgart (65 J.) . . .	0.0	0.0	0.2	0.2	**0.8**	0.6	0.3	0.2	0.1	0.1	0.1	0.1	2.7
Winnenden (35 J.) . .	0.0	0.1	0.0	0.1	**0.5**	0.4	0.3	0.2	0.0	0.0	0.0	0.0	1.6
Trier (42 J.)	0.2	0.2	0.3	**0.7**	0.6	0.4	0.4	0.2	0.1	0.1	0.2	0.2	3.6
Kleve (33 J.)	0.6	1.1	1.8	**2.3**	1.7	0.6	0.5	0.3	0.3	0.9	1.0	0.5	11.6

Diese tritt, trotz der relativ geringen Zahl der Tage mit Graupel und Hagel, an jedem einzelnen Ort sehr bestimmt auf. Im Binnenlande hat der April die meisten Graupeltage, an der Küste, sowie in Nordwestdeutschland bereits der März, dagegen ist der Hochsommer (Juli, August) fast ganz frei von ihnen. Im Herbst wächst die Zahl der Graupelfälle rasch an, so daß der Oktober vielfach ein sekundäres Maximum aufweist, namentlich in den Küstengebieten. Damit charakterisieren sich die Graupeln als eine den Übergangsjahreszeiten eigentümliche Erscheinung, die meist als Schauer oder Böe auftritt. Sie wird um so seltener, je weiter man sich von der Küste landeinwärts entfernt; an dieser beträgt ihre Zahl 6—9 im Jahre, während sie am Oberrhein und in dessen Seitentälern auf 2—3 herabsinkt[1]).

[1]) Bei dem böenartigen und darum sporadischen Auftreten der Graupelfälle ist es begreiflich, daß wir erst durch die neueren Beobachtungen an den zahlreichen Regenstationen erfahren haben, wie sie gerade im nordwestlichen Deutschland häufig sind. Es kommt Jahr für Jahr vor, daß einzelne Stationen 15—25 Tage mit Graupelfällen haben, während sie weiter landeinwärts im Binnenland seltener sind. Einem Süddeutschen, der nach Niederdeutschland verpflanzt wird, muß daher diese Erscheinung auffallen, und daraus erklärt es sich vielleicht, daß gerade Albertus Magnus, der lange in Köln lebte, zuerst auf die Graupelfälle hingewiesen hat. In seiner Schrift »De Passionibus Aëris« (ca. 1270) findet sich ein eigenes Kapitel: »De granulis cadentibus in Martio vel Aprili«; vgl. meine »Neudrucke von Schriften und Karten über Meteorologie und Erdmagnetismus. Nr. 15. Denkmäler mittelalterlicher Meteorologie« (Berlin 1904. 4°. S. 106).

Die jährliche Periode des Hagels wird durch ein Maximum im Mai — nur im äußersten Nordwestdeutschland im April — und ein Minimum im Winter bestimmt. Das Maximum des Hagelfalls tritt also gerade einen Monat später ein als dasjenige der Graupel. Dieser Befund steht mit den Ergebnissen der Hagelstatistiken allerdings nicht in Einklang, da diesen zufolge überall der Juni oder Juli der hagelreichste Monat sein soll. Der Widerspruch erklärt sich aber leicht durch die Tatsache, daß bei diesen Erhebungen nur die schadenbringenden Hagelwetter berücksichtigt werden, während auf den meteorologischen Stationen alle Hagelfälle, gleichgültig, ob sie Schaden verursachen oder nicht, aufgezeichnet werden müssen. Infolgedessen fällt auch die mittlere Zahl der Tage mit Hagel an den in Tab. 47 vertretenen Orten größer aus, als man nach den Hagelstatistiken annehmen würde[1]).

[1]) Die amtlichen Erhebungen über Hagelschäden erfolgen zumeist durch die statistischen Landesämter der deutschen Staaten, die auch vielfach Karten der Hagelzüge publiziert haben. Die Ermittlungen selbst liegen in den Händen der Ortsvorstände. Das letztere gilt auch für die Hagelforschung, die das Sächsische Meteorologische Institut seit 1885 unternommen hat, und daher mag es wohl kommen, daß nach den Meldungen der Jahre 1885—1900 im Königreich Sachsen der Juli (demnächst erst der Mai) die meisten Hageltage besitzt. Offenbar lassen sich die ca. 4000 Ortsvorstände Sachsens in ihrer Berichterstattung durch die Wirkungen des Hagels etwas bestimmen und unterlassen die Meldung harmloser Hagelfälle im Frühling, wo sie keinen Schaden tun können. Der meteorologische Beobachter darf hierauf, wie gesagt, keine Rücksicht nehmen.

Nach 19jährigen Beobachtungen der Gewitterstationen in den Niederlanden (»Onweders«) ist gleichfalls der Mai der hagelreichste Monat, was nach Lancaster auch für Brüssel gilt.

Auch die in Tab. 47 vertretenen württembergischen Stationen haben das Maximum der Hageltage im Mai, während es nach der seit 1828 fortgeführten Statistik der Hagelbeschädigungen für diese auf den Juli fällt. Deshalb kann natürlich auch das von mir nachgewiesene doppelte Maximum der Hagelfrequenz in Württemberg nur für die Hagelschäden gelten, nicht aber für die Hagelfälle im allgemeinen (vgl. Meteorol. Zeitschr. 1891 S. 78 und A. Bühler, Die Hagelbeschädigungen in Württemberg während der 60 Jahre 1828—1887. Stuttgart 1890. 8°).

VIERTER ABSCHNITT.

Die Niederschlagsschwankungen.

1. Homogenität der Beobachtungen.

Während im zweiten und dritten Abschnitt dieses Werkes die mittleren Verhältnisse der Menge und Häufigkeit des Niederschlags erörtert wurden, sollen nunmehr deren Schwankungen den Gegenstand der Untersuchung bilden; denn ihre Kenntnis ist von großem theoretischen wie praktischen Interesse.

Dazu bedarf es aber längerer Beobachtungsreihen, die in sich vergleichbar, d. h. homogen sind.

Ein bequemes und rasches Mittel, eine erste summarische Prüfung einer langen Beobachtungsreihe der Niederschlagsmenge auf ihre Homogenität hin vorzunehmen, besteht darin, daß man den größten und den kleinsten Wert der Jahressumme heraussucht und deren Verhältnis oder Quotienten $\left(\frac{\text{Max.}}{\text{Min.}}\right)$ bildet. Der Wert dieses Quotienten liegt, wie wir später sehen werden, in unserem Untersuchungsgebiet zumeist zwischen 2 und 3. Fällt er erheblich höher aus, so darf man an der Homogenität der Reihe berechtigte Zweifel hegen. Der Fehler rührt dann gewöhnlich daher, daß die kleinste Jahressumme — wegen mangelhafter Aufstellung des Regenmessers oder aus sonstigen Gründen — zu gering ist und deshalb jener Quotient zu groß wird. Es kann aber auch vorkommen, daß gerade im Jahre des größten Regenfalls die Beobachtungsreihe schlecht war; dann wird der Quotient ungewöhnlich klein sein, z. B. kleiner als 1.5.

Diese erste Stichprobe versagt indessen gänzlich, wenn man es mit einer Beobachtungsreihe zu tun hat, deren Fehler außerhalb der Jahrgänge der größten und der kleinsten Jahressumme liegen, oder wenn die ganze Reihe durchweg mit ein und demselben Fehler behaftet ist. Letzterer Fall darf für den vorliegenden Zweck noch als relativ günstig bezeichnet werden, kommt aber in Wirklichkeit nur höchst selten vor. Gewöhnlich sind einzelne Teile einer langen Beobachtungs-

reihe mit Fehlern behaftet, die diese unhomogen machen, und zwar wechseln manchmal richtige und fehlerhafte Teilreihen wiederholt miteinander ab.

Zur genauen Prüfung der Homogenität einer solchen, wie überhaupt jeder langen Beobachtungsreihe von Regenmessungen muß man das bereits oben (S. 43 ff.) besprochene Gesetz von der angenäherten Konstanz der Verhältniszahlen der gleichzeitigen Jahresmengen des Niederschlags benachbarter Orte benützen.

Eine plötzliche Änderung im Betrage dieser Verhältniszahlen oder Quotienten verrät sofort eine Unterbrechung in der Homogenität, die gewöhnlich mehrere Jahre fortdauert. Ist die zum Vergleich herangezogene Beobachtungsreihe als homogen bereits bekannt, dann läßt sich der Betrag und die zeitliche Dauer des Fehlers der verglichenen Reihe leicht feststellen. Sehr oft muß man aber zwei Reihen miteinander vergleichen, von deren Homogenität man von vornherein gar nichts weiß. Treten alsdann Sprünge in den Verhältniszahlen auf, so ist man zunächst im unsicheren darüber, welcher der beiden Reihen man den Fehler zuschreiben soll, und nur durch Heranziehung weiterer Vergleichsreihen aus der Nachbarschaft läßt sich entscheiden, wo der Fehler steckt.

In dieser, ich darf sagen, etwas mühsamen Weise sind alle langen Beobachtungsreihen von 50 und mehr Jahrgängen auf ihre Homogenität geprüft worden (vgl. auch S. 46, 52—56).

Dabei hat sich das wenig erfreuliche Resultat ergeben, daß nur sehr wenige der langen Reihen homogen genannt werden können. Homogen im strengsten Sinne des Wortes ist wohl keine einzige; denn überall haben kleine Veränderungen in der Aufstellung des Instrumentes, in der Art und Genauigkeit der Niederschlagsmessung u. s. w. stattgefunden. Aber die dadurch bedingten Ungleichheiten liegen innerhalb der allgemeinen Fehlergrenzen, so daß solche Reihen für unsere Zwecke immer noch als homogen bezeichnet werden dürfen. Auch diejenigen Reihen, die offenbar kleinere Ungleichheiten besitzen, können für gewisse Untersuchungen, wie die Feststellung der jährlichen Periode der mittleren Veränderlichkeit u. s. w. noch Verwendung finden, da es hierbei mehr auf relative als auf absolute Werte ankommt. Dagegen müssen natürlich alle als unzweideutig unhomogen erkannten Beobachtungsreihen von Untersuchungen über zyklische Änderungen des Regenfalles ganz ausgeschlossen werden.

2. Mittlere Abweichungen des Niederschlags.

Als Maß der Niederschlagsschwankungen gelten die Abweichungen (Anomalien) der Einzelwerte vom langjährigen Mittelwert, die man, in gleicher Weise wie bei den Temperaturverhältnissen, auch die Veränderlichkeit der Niederschläge nennt.

Man berechnet gewöhnlich die mittlere Veränderlichkeit der Monats- und Jahreswerte und untersucht sodann die besonders für die Praxis wichtige Frage

Tab. 48a. Mittlere Abweichungen der monatlichen und jährlichen Niederschlagshöhen vom vieljährigen Mittel.

Absolute Veränderlichkeit in Millimetern.

	Januar	Februar	März	April	Mai	Juni	Juli	August	Septbr.	Oktbr.	Novbr.	Dezbr.	Jahr
Tilsit (1851-1900)	14.6	17.5	20.3	20.9	15.9	26.0	42.7	28.9	26.2	27.6	24.9	18.0	82.9
Königsberg i.Pr. (1851-1900)	14.4	16.6	14.2	14.5	20.7	20.2	34.9	32.6	30.4	25.2	21.7	18.1	95.3
Krakau (1851-1900)	11.6	13.0	15.6	20.4	25.8	34.1	40.0	34.0	26.2	22.6	13.6	13.7	90.2
Warschau (1851-1900)	14.7	15.7	16.1	16.0	17.7	25.7	36.2	34.6	22.6	20.4	14.8	15.4	87.5
Lemberg (1852-1900)	14.9	17.1	21.6	23.9	28.3	32.9	32.5	33.1	27.2	20.1	21.4	14.7	96.2
Klaussen (1851-1900)	10.3	11.7	12.6	15.1	17.3	25.6	38.3	26.4	20.9	26.4	15.6	12.5	87.8
Konitz (1854-1900)	12.8	15.1	19.1	16.0	21.0	21.3	32.3	28.3	18.5	18.6	14.7	15.9	89.2
Köslin (1851-1900)	17.0	18.1	19.9	15.8	17.3	22.7	32.1	37.7	23.2	24.3	20.1	18.1	76.6
Görlitz (1851-1900)	14.3	20.6	18.7	20.3	26.0	25.8	36.7	30.9	25.5	19.8	19.9	20.4	77.1
Frankfurt a./O. (1851-1900)	11.4	17.4	16.9	18.4	20.7	24.0	30.9	23.8	15.2	18.1	19.8	18.3	58.5
Posen (1851-1900)	11.3	14.5	14.4	15.3	18.8	24.5	30.3	28.3	19.3	16.0	15.2	15.4	62.6
Stettin (1851-1900)	12.6	14.3	14.8	13.0	15.3	24.8	27.1	30.0	16.0	19.9	15.8	16.7	62.8
Kiel (1851-1900)	20.2	21.0	21.7	15.2	17.3	29.8	30.0	29.3	31.7	30.0	22.5	25.9	93.9
Prag (1851-1900)	9.9	11.9	11.3	16.8	27.4	26.1	22.9	22.4	20.2	15.8	16.4	14.3	65.2
Torgau (1851-1900)	13.7	17.4	14.0	16.9	19.3	30.8	29.1	26.1	19.8	19.4	17.8	16.4	80.6
Erfurt (1851-1900)	12.2	12.8	13.5	20.1	21.3	30.5	30.0	21.0	20.9	21.1	18.1	16.4	59.0
Berlin (1851-1900)	13.7	22.1	18.6	15.9	19.9	25.8	31.5	25.8	18.2	22.1	21.0	18.7	65.1
Klausthal (1855-1900)	41.3	59.8	50.5	38.2	32.9	53.2	51.2	49.9	34.5	47.0	49.5	59.9	176.6
Bremen (1851-1900)	21.6	21.2	22.3	17.5	25.4	30.8	34.9	28.3	23.5	23.9	22.2	31.7	104.0
Gütersloh (1851-1900)	20.8	23.7	23.1	18.9	24.1	37.6	30.8	23.4	20.8	23.4	23.1	28.5	88.4
Emden (1851-1900)	20.5	21.7	22.1	16.6	18.4	27.7	28.7	25.9	28.5	33.0	26.7	24.0	82.8
Isny (1851-1900)	38.7	41.8	44.1	39.1	32.5	51.4	39.3	53.3	50.9	44.8	43.8	49.5	165.7
Schopfloch (1851-1900)	32.8	33.6	36.9	33.0	35.5	41.8	30.8	42.9	38.4	28.5	35.0	40.5	130.4
Stuttgart (1851-1900)	16.8	17.4	19.6	23.9	28.0	26.0	25.9	27.4	25.9	22.4	21.9	23.1	81.0
Kalw (1851-1900)	25.8	26.9	29.3	25.4	29.3	30.3	29.4	26.5	25.5	24.1	29.8	34.7	97.8
Frankfurt a./M. (1851-1900)	19.6	19.3	16.0	20.7	21.8	30.7	34.5	25.4	20.1	22.9	23.3	22.3	97.4
Gießen (1851-1900)	19.6	19.2	18.7	18.1	20.9	32.9	31.3	23.1	20.3	25.0	23.8	25.1	97.7
Nancy (1851-1900)	28.9	27.0	24.0	28.7	24.9	29.2	27.9	25.6	27.1	31.8	33.7	30.3	108.8
Trier (1851-1900)	25.2	22.9	23.0	22.5	25.0	27.8	27.4	21.3	25.3	27.1	24.2	26.1	84.1
Bonn (1851-1900)	14.6	15.5	16.5	16.1	22.1	29.3	28.4	20.8	22.1	21.1	19.1	19.7	70.7
Kleve (1851-1900)	22.3	26.8	26.0	24.5	22.4	25.3	36.2	31.5	24.2	24.0	26.6	30.5	97.5

nach den größten Abweichungen, d. h. nach den äußersten Grenzen, innerhalb deren sich die Niederschläge, sowohl nach Menge wie nach Häufigkeit, in einem langen Zeitraum bewegen.

Mittlere Abweichungen der Niederschlagsmenge.

Tab. 48 enthält für eine Reihe von Orten, deren Beobachtungsreihen für diesen Zweck noch genügend brauchbar erschienen, die mittleren Abweichungen der monatlichen und jährlichen Niederschlagshöhen, und zwar a) in absolutem Maß oder Millimetern, b) in Prozenten der jeweiligen Mittelwerte. Als ein besonderer Vorzug dieser, wie der meisten nachfolgenden Tabellen dieser Art, darf der

Tab. 48b. Mittlere Abweichungen der monatlichen und jährlichen Niederschlagshöhen vom vieljährigen Mittel.

Relative Veränderlichkeit in Prozenten.

	Januar	Februar	März	April	Mai	Juni	Juli	August	Septbr.	Oktober	Novbr.	Dezbr.	Jahr	Mittel der Monate
Tilsit (1851–1900) . . .	33.6	46.4	54.9	52.2	33.1	37.2	49.9	34.0	35.7	45.5	44.1	38.9	12.1	42.1
Königsberg i.Pr. (1851–1900)	38.9	52.2	42.3	44.6	42.1	34.2	45.9	40.8	38.0	40.6	40.1	40.4	14.9	41.7
Krakau (1851–1900) . . .	43.8	46.8	44.4	48.2	39.2	36.5	41.1	39.6	45.4	44.8	37.3	37.6	13.8	42.1
Warschau (1851–1900) . .	44.8	51.0	43.0	42.1	33.5	36.6	47.3	48.7	46.1	46.8	42.2	42.7	15.3	43.7
Lemberg (1852–1900) . .	41.5	44.1	43.2	48.1	40.7	34.3	33.4	42.3	47.2	40.5	49.4	37.1	13.6	41.8
Klaussen (1851–1900) . .	36.4	44.8	41.3	45.1	32.3	38.2	45.8	37.8	41.8	58.3	45.2	40.6	15.9	42.3
Konitz (1854–1900) . . .	38.1	53.4	50.4	47.6	42.9	36.4	42.4	41.6	41.4	44.8	41.1	42.6	16.4	43.6
Köslin (1851–1900) . . .	40.3	51.0	46.1	43.1	35.2	36.6	37.9	45.0	33.4	38.4	38.2	40.1	11.5	40.4
Görlitz (1851–1900) . . .	41.2	53.4	41.6	44.1	39.3	35.0	39.9	39.1	46.4	44.6	47.4	47.8	11.7	43.3
Frankfurt a./O. (1851–1900)	38.4	57.2	45.6	54.4	43.1	43.7	44.0	40.5	41.0	47.1	52.9	45.9	11.3	46.1
Posen (1851–1900) . . .	39.1	58.2	45.9	47.7	39.8	41.3	47.0	44.3	48.6	45.7	47.6	45.7	12.7	45.9
Stettin (1851–1900) . . .	40.5	54.0	43.5	40.8	34.6	45.3	38.0	44.2	38.3	45.6	45.0	45.6	12.1	43.0
Kiel (1851–1900)	41.6	52.9	46.1	39.7	37.0	49.3	41.1	39.5	45.2	43.1	41.1	44.0	13.8	43.4
Prag (1851–1900)	48.3	60.1	41.5	48.8	50.4	41.8	40.3	40.7	53.9	55.6	58.4	60.9	14.6	50.1
Torgau (1851–1900) . . .	43.2	53.5	36.7	50.1	39.5	47.6	40.0	46.2	48.5	45.9	45.9	42.8	14.9	45.0
Erfurt (1851–1900) . . .	48.0	48.1	42.5	51.7	38.5	43.4	41.3	37.9	52.4	47.5	50.2	54.3	11.2	46.3
Berlin (1851–1900) . . .	35.0	60.2	42.5	43.9	40.4	40.0	41.0	45.1	43.4	47.7	49.3	39.9	11.2	44.0
Klausthal (1855–1900) . .	37.7	56.0	43.7	48.4	38.8	43.5	34.1	39.5	38.7	44.3	46.0	46.0	13.2	43.1
Bremen (1851–1900) . . .	45.2	51.5	45.8	50.6	48.0	43.5	40.8	39.7	44.1	42.3	43.2	54.1	15.5	45.7
Gütersloh (1851–1900) . .	39.0	51.0	43.2	45.4	40.8	49.0	35.5	32.3	38.3	39.9	40.5	44.3	12.2	41.6
Emden (1851–1900) . . .	40.3	48.5	44.6	45.1	36.3	43.3	37.2	27.9	41.5	44.0	40.8	38.8	11.2	40.7
Isny (1851–1900)	52.0	56.8	46.0	38.4	25.8	30.9	23.2	32.7	40.4	40.7	46.9	52.8	11.9	40.5
Schopfloch (1851–1900) .	53.1	55.0	46.0	40.5	35.6	31.8	26.9	39.4	45.2	38.4	47.4	53.4	12.4	42.7
Stuttgart (1851–1900) . .	50.0	53.9	47.7	49.0	40.3	30.9	32.7	40.9	48.7	45.3	50.1	54.7	12.6	45.4
Kalw (1851–1900)	53.0	57.4	50.8	45.3	40.5	34.6	36.2	39.1	48.1	39.1	50.0	57.0	13.0	45.9
Frankfurt a./M. (1851–1900)	44.5	58.3	40.7	58.8	42.7	43.6	44.3	42.5	43.8	40.0	47.3	45.0	15.9	46.0
Gießen (1851–1900) . . .	44.0	52.3	46.8	52.6	40.9	44.5	39.3	37.2	43.9	44.2	49.0	47.4	15.6	45.2
Nancy (1851–1900) . . .	53.2	57.1	46.4	52.9	39.0	38.6	35.0	41.2	43.2	39.3	48.8	46.0	14.2	45.1
Trier (1851–1900)	51.1	56.8	49.9	50.1	43.9	37.4	38.3	34.5	44.9	40.4	44.2	44.8	12.3	44.7
Bonn (1851–1900)	38.7	44.7	41.4	42.9	39.1	40.3	38.3	34.1	45.7	43.6	41.9	44.1	11.8	41.2
Kleve (1851–1900) . . .	36.3	51.4	48.1	53.8	38.7	38.9	42.5	39.5	38.3	34.3	40.5	41.8	12.6	42.0

Umstand bezeichnet werden, daß überall, mit verschwindend kleinen Ausnahmen, dieselbe 50jährige Beobachtungsperiode (1851—1900) zugrunde liegt, wodurch die Vergleichbarkeit der Resultate sehr erhöht wird.

Der Vergleich der Tab. 48a mit Tab. 8 lehrt die schon bekannte Tatsache, daß die mittlere Veränderlichkeit der monatlichen und jährlichen Regenmengen mit deren mittleren Größe im allgemeinen zu- und abnimmt, sowie daß sich die jährliche Periode der mittleren Veränderlichkeit eng an diejenige des Niederschlags selbst anschließt.

Zu Vergleichen der Orte untereinander sind darum die in Prozenten ausgedrückten Werte der relativen Veränderlichkeit in Tab. 48b geeigneter.

Die durchschnittliche Veränderlichkeit der monatlichen Niederschlagsmengen schwankt zwischen 40 und 50 Prozent ihres mittleren Betrages (vgl. die letzte Spalte »Mittel der Monate« in Tab. 48b).

Im allgemeinen nimmt sie von N nach S, oder noch mehr von NE nach SW etwas zu. Dagegen wird sie mit wachsender Höhe etwas kleiner (Klausthal, Schopfloch, Isny). Auch scheint die mittlere Veränderlichkeit in Trockengebieten (Prag, Posen, Erfurt) bezw. im Lee von Gebirgen etwas größer zu sein, worauf schon V. Kremser (Meteorol. Zeitschr. I, S. 100) hingewiesen hat. Doch ist das vorliegende Material noch nicht ausreichend, um diese Frage endgültig zu entscheiden bezw. ziffernmäßig festzulegen. Da aber auch die Küstenorte sowie das ganze Nordwestdeutschland eine relativ kleine mittlere monatliche Veränderlichkeit aufweisen, ist es wohl mehr als wahrscheinlich, daß sich allgemein die im Luv bezw. im Bereich der zyklonalen Regen gelegenen Gebiete durch eine geringe Niederschlagsveränderlichkeit auszeichnen.

Gehen wir auf die Werte der mittleren Veränderlichkeit für die einzelnen Monate ein, so sehen wir, daß die höchsten Monatswerte zwischen 46 (Bonn) und 60 (Prag) Prozent schwanken, während sich die niedrigsten zwischen 23 (Isny) und 40 (Prag) Prozent bewegen. Die dadurch bedingte jährliche Periode ist also ziemlich stark ausgeprägt. Die relativ kleinste Veränderlichkeit gehört zumeist der warmen Jahreshälfte an — eine merkwürdige Ausnahme bilden die Orte Berlin, Frankfurt a./O. und Posen, welche den Höchstwert im Januar haben —, die größte der kalten. Wir dürfen in diesem Verhalten einen für die Vegetation äußerst günstigen Umstand erblicken, insofern gerade der Regenfall der Vegetationsmonate relativ kleinen Schwankungen ausgesetzt ist. Dagegen muß die größere Veränderlichkeit der winterlichen Niederschläge, von denen bekanntlich hauptsächlich die Quellen und Flüsse gespeist werden, auch in der Wasserführung der Flüsse größere Schwankungen hervorrufen.

Die jährliche Periode der mittleren Veränderlichkeit ist aber trotz ihrer großen Amplitude (in Süddeutschland bis zu 30 Prozent) durch 50jährige Beobachtungen anscheinend noch nicht sicher genug festgelegt; denn die Zahlen schwanken von Monat zu Monat stark hin und her. Auch ist ihr Verlauf bei benachbarten Orten bisweilen recht verschieden. Es rührt dies offenbar daher, daß die unperiodischen Witterungserscheinungen, obwohl sie ja größere räumliche Gebiete gleichzeitig treffen, gerade im Ausmaß des Regenfalls erhebliche Verschiedenheiten für benachbarte Orte mit sich bringen.

Wegen weiterer Einzelheiten verweise ich auf die Kurven in Fig. 35 und mache nur noch auf die merkwürdige Tatsache aufmerksam, daß bei manchen Orten, wie Berlin, Frankfurt a./O. und Posen, der Höchst- und der Niedrigstwert der mittleren Veränderlichkeit unmittelbar nebeneinander liegen (Februar bezw. Januar), daß Klaussen allein ein deutlich ausgesprochenes Oktober-Maximum hat und daß die süddeutschen Stationen Kalw, Stuttgart, Schopfloch und Isny den regelmäßigsten Verlauf der Kurven aufweisen. —

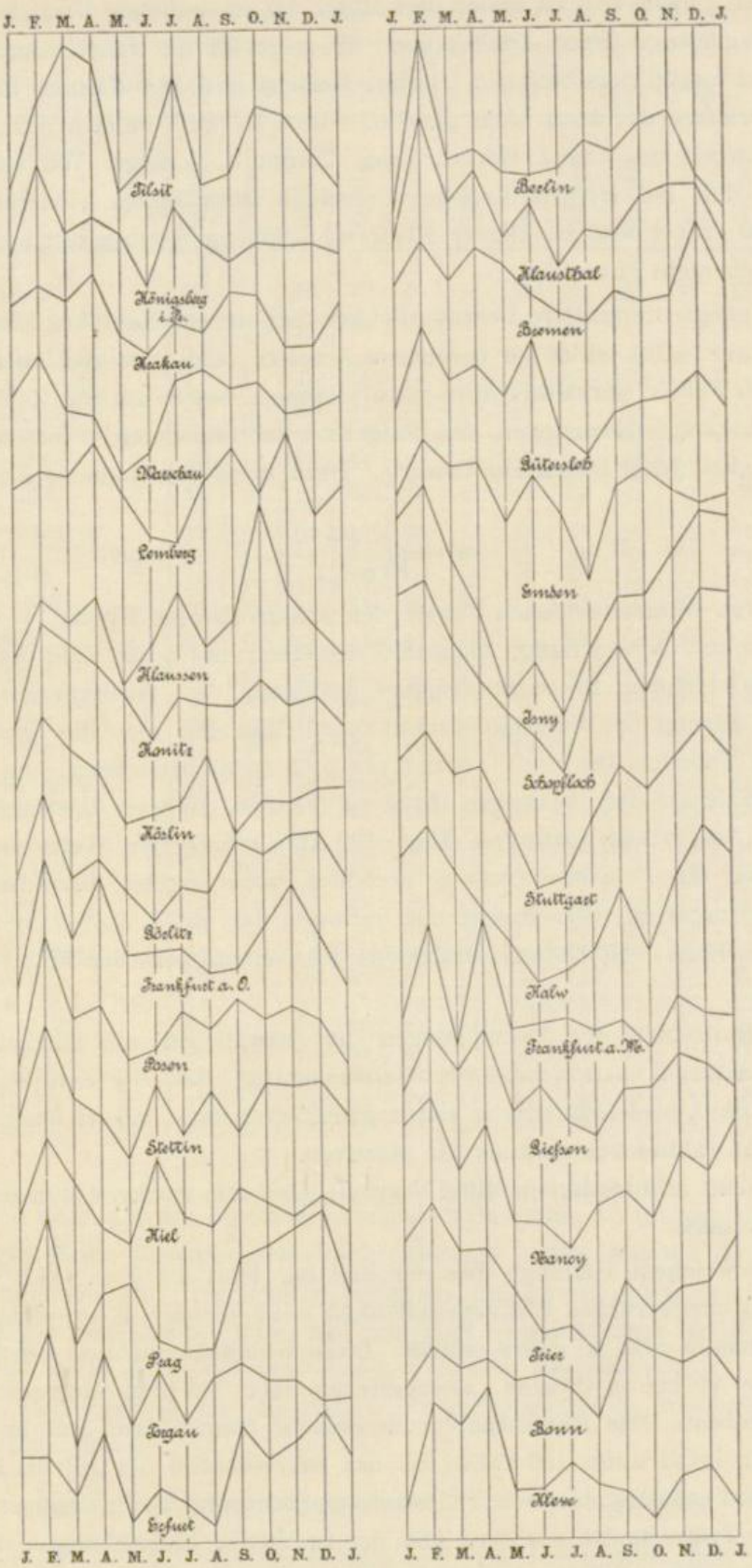

Fig. 35. Jährlicher Gang der mittleren relativen Veränderlichkeit der Niederschlagsmenge in Prozenten.

In der Tabelle 48b ist außer dem Mittel der monatlichen Veränderlichkeit der Niederschlagsmenge (letzte Spalte) auch diejenige für die Jahressumme mitgeteilt. Letztere schwankt zwischen 11.2 (Berlin, Emden) und 18.0 (Erfurt) Prozent, geht aber mit ersterer durchaus nicht parallel, wie z. B. ein Vergleich der entsprechenden Zahlenwerte von Konitz, Görlitz, Prag, Torgau u. a. zeigt. Wir müssen daraus schließen, daß bei einigen Stationen innerhalb eines Jahres wiederholt Kompensationen zu großer und zu kleiner Niederschlagsmengen eingetreten sind, die bei anderen sich nicht einstellten.

Man pflegt die mittlere Veränderlichkeit der meteorologischen Elemente nicht bloß um ihrer selbst willen zu berechnen, sondern auch, um aus ihnen den wahrscheinlichen Fehler der Mittelwerte zu bestimmen, sowie um die Zahl der Beobachtungsjahrgänge festzustellen, die nötig sind zur Sicherung verschiedener Grade der Genauigkeit jener Durchschnittswerte. Dazu dient die bequeme Fechner'sche Formel

$$w = \frac{1.1955}{\sqrt{2n-1}} \cdot v,$$

in der w den wahrscheinlichen Fehler des arithmetischen Mittels, v die mittlere Veränderlichkeit (Abweichung, Anomalie) desselben und n die Zahl der zur Mittelbildung verwendeten Beobachtungsjahre bedeutet. Im vorliegenden Falle, wo $n = 50$ ist, beträgt der Zahlenkoëffizient 0.12. Man hat also die entsprechenden Zahlen der Tabellen 48a und 48b nur mit 0.12 zu multiplizieren, um den wahrscheinlichen Fehler der 50jährigen Mittel zu erhalten. Wegen der bereits auf S. 38 gemachten Auseinandersetzungen über die Anwendung der Wahrscheinlichkeitsrechnung auf die Fehlerberechnung der Niederschlagsmittel unterlasse ich aber jede weitere derartige Berechnung und verweise nur auf S. 36—42 und S. 63—64, wo nach anderen empirischen Methoden die Genauigkeit der Mittelwerte erörtert wird. —

Bei der Bildung der Abweichungen der monatlichen und jährlichen Niederschlagshöhen macht man alsbald die Wahrnehmung, daß die Zahl der positiven und negativen Abweichungen nur selten gleich groß ist, daß vielmehr die negativen zumeist zahlreicher sind als die positiven.

Nach dem arithmetischen Mittel beurteilt, sind also trockene Monate und Jahre häufiger als nasse.

Bis zu welchem Umfange dies der Fall ist, lehrt die Tab. 48c, welche die in Prozenten ausgedrückte Wahrscheinlichkeit einer negativen Abweichung in den einzelnen Monaten wie im Jahre enthält. Diese Wahrscheinlichkeit beträgt bei der Jahresmenge 53 bis 59 Prozent, überschreitet aber bei den Monatswerten sehr häufig 60 Prozent. Das Maximum von 68 Prozent kommt dem Juli in Erfurt zu, der also nur in 32 unter 100 Fällen zu naß ist, während der Juli in Emden das andere Extrem aufweist, nämlich 44 Prozent trockene und 56 Prozent nasse Monate.

Da die Summen der positiven und der negativen Abweichungen der Niederschlagsmenge vom vieljährigen (arithmetischen) Mittel gleich groß sind, die Zahl

Tab. 48c. Mittlere Abweichungen der monatlichen und jährlichen Niederschlagshöhen vom vieljährigen Mittel.

Wahrscheinlichkeit (in Proz.) einer negativen Abweichung.

	Januar	Februar	März	April	Mai	Juni	Juli	August	Septbr.	Oktober	Novbr.	Dezbr.	Jahr
Tilsit (1851–1900)	54	62	52	66	49	51	54	54	47	56	55	50	54
Königsberg i. Pr. (1851–1900)	55	54	55	62	57	58	54	52	56	51	58	50	55
Krakau (1851–1900)	58	55	59	53	58	56	60	62	52	54	50	60	56
Warschau (1851–1900)	54	63	57	58	54	52	56	53	61	59	58	59	57
Lemberg (1852–1900)	57	51	64	57	55	63	51	53	64	54	55	54	57
Klaussen (1851–1900)	53	58	54	58	63	58	55	57	52	60	51	58	56
Konitz (1854–1900)	57	56	63	55	55	54	57	53	49	56	57	62	57
Köslin (1851–1900)	63	59	56	60	55	58	51	64	51	52	58	50	56
Görlitz (1851–1900)	54	54	60	58	52	52	56	52	57	53	61	58	56
Frankfurt a./O. (1851–1900)	55	52	60	62	62	62	55	56	51	61	61	59	58
Posen (1851–1900)	56	56	57	56	60	50	56	57	58	56	69	62	58
Stettin (1851–1900)	54	64	60	55	60	61	48	57	56	56	59	56	57
Kiel (1851–1900)	52	54	54	51	51	48	58	52	58	52	51	54	53
Prag (1851–1900)	60	55	47	50	54	53	49	54	54	64	60	58	55
Torgau (1851–1900)	56	60	58	62	60	58	57	57	66	62	59	55	59
Erfurt (1851–1900)	61	50	59	56	53	52	68	64	60	56	58	54	58
Berlin (1851–1900)	54	58	61	54	52	62	62	61	57	54	60	62	58
Klausthal (1855–1900)	52	61	62	62	46	63	60	64	50	52	52	61	57
Bremen (1851–1900)	56	61	60	48	60	58	52	60	49	49	52	61	56
Gütersloh (1851–1900)	58	58	64	56	54	60	53	54	47	49	52	51	55
Emden (1851–1900)	58	64	59	53	65	56	44	49	57	52	64	53	56
Isny (1851–1900)	58	59	56	52	40	52	56	54	52	50	54	56	53
Schopfloch (1851–1900)	58	60	54	58	60	55	57	61	56	53	59	54	57
Stuttgart (1851–1900)	62	55	59	56	56	59	56	58	50	59	56	57	57
Kalw (1851–1900)	60	56	59	48	56	55	52	61	58	55	62	56	57
Frankfurt a. M. (1851–1900)	54	57	56	56	54	60	58	64	45	50	57	47	55
Gießen (1851–1900)	50	60	63	56	62	54	55	58	50	51	64	52	56
Nancy (1851–1900)	60	58	58	59	53	56	56	59	53	56	58	50	56
Trier (1851–1900)	56	52	54	62	54	55	61	57	48	52	60	55	56
Bonn (1851–1900)	58	57	52	54	51	55	54	50	47	51	58	53	53
Kleve (1851–1900)	49	57	62	60	58	58	52	58	55	49	61	56	56

der negativen aber die der positiven gewöhnlich übertrifft, so müssen die positiven Abweichungen ihrem Betrage nach durchschnittlich größer sein als die negativen. Um diese numerischen Unterschiede erkennen zu lassen, habe ich für einige wenige Orte die mittleren positiven und negativen Abweichungen für sich getrennt berechnet und stelle sie in der umstehenden Tab. 49 zusammen.

Diese Tabelle enthält nur die relative Veränderlichkeit in Prozenten und entspricht der Tab. 48b.

Mittlere Abweichungen der Niederschlagstage.

Während für die Niederschlagsmenge nur eine natürliche Grenze, nämlich die untere, durch den bisweilen eintretenden Fall gänzlicher Regenlosigkeit in

Tab. 49. Mittlere positive und negative Abweichungen der monatlichen und jährlichen Niederschlagshöhen vom vieljährigen Mittel (1851—1900), ausgedrückt in Prozenten des letzteren.

		Jan.	Febr.	März	April	Mai	Juni	Juli	Aug.	Sept.	Okt.	Nov.	Dez.	Jahr
Königsberg i. Pr.	+	44	56	46	56	51	40	50	42	43	43	48	41	13
	−	36	49	40	37	37	30	42	39	34	40	34	42	17
Klaussen	+	41	59	47	58	44	46	52	45	44	74	45	47	17
	−	34	41	37	39	27	33	43	34	40	48	47	36	15
Görlitz	+	44	57	55	55	41	36	45	43	55	50	62	56	12
	−	39	50	36	40	38	34	35	39	42	42	40	42	11
Erfurt	+	65	48	52	61	43	48	61	53	65	55	60	60	11
	−	39	52	37	48	36	43	30	32	44	41	43	50	12
Berlin	+	41	71	55	51	45	54	54	60	51	53	61	52	11
	−	35	53	36	42	40	32	33	37	39	44	42	32	11
Trier	+	59	60	54	69	50	43	50	40	44	42	54	52	15
	−	45	54	46	42	42	34	32	31	46	39	37	41	11
Bonn	+	45	52	43	50	40	45	42	34	45	46	51	47	12
	−	34	41	40	40	40	37	35	34	49	43	38	43	13
Kleve	+	35	61	63	66	46	46	46	47	44	34	53	50	14
	−	38	46	39	46	33	33	42	34	35	36	34	39	11

einem Monat gegeben ist, wird die Zahl der Niederschlagstage sowohl nach unten wie nach oben in feste Grenzen eingeschlossen, da sie die Anzahl der Tage eines Monats natürlich nicht übertreffen kann. Infolgedessen muß die relative Veränderlichkeit der Zahl der Niederschlagstage erheblich kleiner ausfallen als die der Niederschlagsmenge, was durch die Tab. 50b vollauf bestätigt wird.

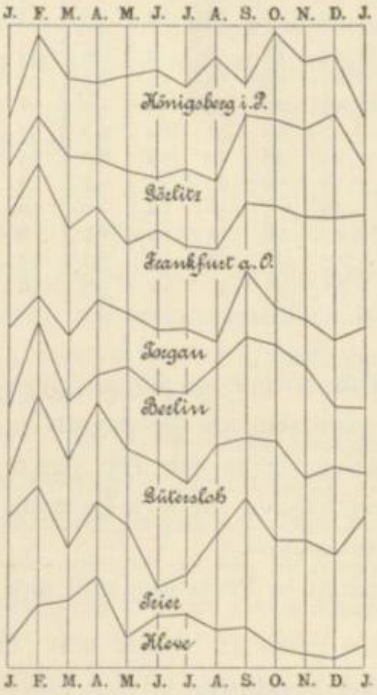

Fig. 36. Mittlere relative Veränderlichkeit der Niederschlagstage in Prozenten.

Im Februar und Oktober schwankt die Zahl der Niederschlagstage relativ am meisten, im Januar und Juli am wenigsten (vgl. Fig. 36).

Die Wahrscheinlichkeit einer negativen Abweichung ist im allgemeinen gleichfalls kleiner als bei der Menge, doch scheinen hier bestimmte regionale Verschiedenheiten obzuwalten. Die hohen Jahreswerte von Berlin, Gütersloh und Trier (56, 58, 60 Prozent) deuten darauf hin, daß im mittleren und westlichen Norddeutschland zahlreiche Jahre mit zu wenig Niederschlagstagen vorkommen, während im östlichen Teile das Gegenteil der Fall ist. Bemerkenswert sind noch die hohen Prozentwerte (62) für den Juli und August in Trier. Mit anderen Worten kann man das auch so ausdrücken: die

mittlere Zahl der Regentage dieser beiden Monate kommt in der Weise zustande, daß sie in der Mehrzahl der Jahre relativ wenig, in einigen aber erheblich zu viel Regentage haben.

Tab. 50. Mittlere Abweichungen der monatlichen und jährlichen Zahl der Tage mit mehr als 0.2 mm Niederschlag vom vieljährigen Mittel (1851—1900).

	Jan.	Febr.	März	April	Mai	Juni	Juli	Aug.	Sept.	Okt.	Nov.	Dez.	Jahr
a) Absolute Veränderlichkeit in Tagen.													
Königsberg i. Pr.	2.6	3.7	3.0	2.5	2.9	2.7	2.9	3.5	3.2	4.3	3.8	4.1	12.8
Görlitz	3.2	3.9	3.7	3.3	3.3	3.3	3.6	3.2	3.7	3.8	3.8	4.4	16.3
Frankfurt a./O.	3.5	4.1	3.3	3.1	2.9	3.3	3.4	3.1	3.3	3.5	3.3	3.8	11.4
Torgau	3.2	3.5	3.4	3.4	3.4	3.4	3.6	3.1	3.5	3.4	3.3	3.3	13.6
Berlin	3.2	4.2	3.3	3.1	3.4	3.3	3.4	3.6	3.8	4.1	3.7	3.4	11.5
Gütersloh	3.4	4.2	3.7	3.9	3.7	3.5	3.4	4.0	3.6	4.1	3.2	3.5	14.2
Trier	4.4	4.5	3.8	4.0	4.0	3.1	3.4	3.8	4.2	4.0	4.0	4.2	13.6
Kleve	3.7	3.9	4.3	4.0	3.4	3.8	4.3	3.8	3.6	3.6	3.5	3.6	15.3
b) Relative Veränderlichkeit in Prozenten.													
Königsberg i. Pr.	17.6	28.7	22.9	22.4	23.4	24.1	21.8	25.9	22.1	29.3	25.2	26.1	7.9
Görlitz	26.2	32.8	27.2	27.0	25.4	24.6	25.7	24.2	33.0	32.5	31.1	33.1	10.7
Frankfurt a./O.	29.4	36.3	27.5	30.4	25.4	27.3	25.2	24.8	31.1	30.7	29.2	29.0	8.1
Torgau	27.8	32.1	26.6	31.5	29.8	27.4	27.5	25.8	35.4	30.6	28.7	26.0	9.7
Berlin	23.4	35.0	24.3	27.9	28.8	25.6	25.4	29.0	33.0	31.8	29.1	23.6	7.5
Gütersloh	24.5	35.0	26.2	33.9	27.8	25.9	23.0	28.2	29.3	28.9	23.9	25.2	8.8
Trier	33.6	37.8	29.5	35.7	32.5	24.2	25.8	31.2	36.2	30.5	30.5	28.6	8.9
Kleve	24.5	29.8	30.5	33.6	25.6	28.4	28.7	26.6	26.9	24.3	23.3	22.8	9.0
c) Wahrscheinlichkeit (in Proz.) einer negativen Abweichung.													
Königsberg i. Pr.	46	46	50	52	44	48	58	52	48	46	54	52	46
Görlitz	54	54	46	42	56	50	50	54	54	52	54	54	46
Frankfurt a./O.	40	60	52	56	58	52	50	50	56	54	54	50	48
Torgau	46	46	50	50	58	50	56	46	52	60	50	42	44
Berlin	46	50	58	56	50	50	52	50	52	46	52	52	56
Gütersloh	50	53	58	50	54	56	42	58	54	48	50	38	58
Trier	52	44	48	56	46	46	62	62	48	54	56	42	60
Kleve	50	52	56	48	58	56	44	56	50	40	44	40	50

Alle diese Verhältnisse werden natürlich nur durch den Begriff des arithmetischen Mittelwertes bedingt, weil sich um ihn die Einzelwerte nicht symmetrisch anordnen. Wären die Beobachtungsreihen lang genug, um den wirklich häufigsten Wert (Scheitelwert) der Erscheinung feststellen zu können, dann würden diese Ungleichheiten in der Zahl und Größe der Abweichungen zum Teil verschwinden bezw. sich ganz anders gestalten.

Es schien mir lehrreich, auch einmal die Wahrscheinlichkeit der Häufigkeit verschiedener Anzahl von Niederschlagstagen in den einzelnen Monaten zu berechnen, weil man aus ihr am besten ersehen kann, innerhalb welcher Grenzen diese Zahl schwankt und welche Anzahl von Niederschlagstagen am häufigsten vorkommt. Die Resultate sind in Tab. 51 niedergelegt und zeigen beim Vergleich

Tab. 51. Wahrscheinlichkeit (in Proz.) der Häufigkeit verschiedener Zahl der Tage mit mehr als 0.2 mm Niederschlag (1851—1900).

Zahl der Tage	Jan.	Febr.	März	April	Mai	Juni	Juli	Aug.	Sept.	Okt.	Nov.	Dez.
Königsberg i. Pr.												
0	—	—	—	—	—	—	—	—	—	—	—	—
1— 3	—	—	—	—	—	—	2	—	—	2	—	—
4— 6	—	8	4	8	4	2	2	—	4	—	2	2
7— 9	10	18	18	20	18	32	12	16	6	22	10	10
10—12	6	20	20	**40**	22	22	26	**30**	18	10	20	12
13—15	**40**	**22**	**36**	26	**36**	**36**	**30**	22	**30**	18	24	**28**
16—18	30	**22**	18	4	18	8	18	18	24	**24**	**26**	16
19—21	14	8	2	2	2	—	6	12	16	16	8	18
22—24	—	2	2	—	—	—	4	2	2	6	4	8
25—27	—	—	—	—	—	—	—	—	—	2	6	6
28—30	—	—	—	—	—	—	—	—	—	—	—	—
Görlitz												
0	—	—	—	—	—	—	—	—	—	—	—	—
1— 3	2	2	—	4	—	—	—	—	2	4	—	2
4— 6	8	8	4	10	4	4	4	2	14	10	8	8
7— 9	12	20	18	12	14	16	16	18	**24**	18	**30**	18
10—12	**32**	**28**	16	16	**36**	22	16	22	**24**	**24**	16	18
13—15	22	18	**24**	**36**	16	20	**28**	**26**	16	**24**	20	14
16—18	22	14	22	20	22	**30**	18	22	12	14	16	**22**
19—21	—	8	10	2	6	8	14	10	8	2	8	12
22—24	2	2	6	—	2	—	4	—	—	4	—	6
25—27	—	—	—	—	—	—	—	—	—	—	2	—
28—30	—	—	—	—	—	—	—	—	—	—	—	—
Frankfurt a./O.												
0	—	—	—	—	—	—	—	—	—	—	—	2
1— 3	2	2	—	2	2	—	—	—	4	6	4	2
4— 6	12	20	6	14	4	6	—	6	12	6	10	4
7— 9	20	14	24	**30**	28	20	22	16	26	22	22	18
10—12	16	**28**	**32**	28	**34**	**26**	18	**28**	**30**	**26**	**26**	16
13—15	**30**	6	16	18	20	22	**24**	24	18	22	22	18
16—18	16	24	16	2	8	24	22	18	4	12	12	**30**
19—21	4	4	6	6	4	2	14	8	6	4	2	8
22—24	—	2	—	—	—	—	—	—	—	2	2	—
25—27	—	—	—	—	—	—	—	—	—	—	—	2
28—30	—	—	—	—	—	—	—	—	—	—	—	—
Torgau												
0	—	—	—	—	—	—	—	—	—	—	—	—
1— 3	4	6	—	4	—	—	—	—	4	6	2	2
4— 6	10	14	6	14	8	4	8	4	20	12	12	6
7— 9	16	20	14	20	**32**	22	14	28	**28**	14	18	12
10—12	24	**26**	**30**	**36**	26	24	**34**	**30**	22	**36**	**30**	22
13—15	**30**	24	20	10	16	**26**	20	16	16	10	20	**36**
16—18	12	6	22	10	10	16	10	18	6	20	16	14
19—21	2	2	6	6	6	8	10	2	2	2	—	8
22—24	—	2	2	—	2	—	4	2	2	—	2	—
25—27	2	—	—	—	—	—	—	—	—	—	—	—
28—30	—	—	—	—	—	—	—	—	—	—	—	—

Tab. 51. Wahrscheinlichkeit (in Proz.) der Häufigkeit verschiedener Zahl der Tage mit mehr als 0.2 mm Niederschlag (1851—1900). (Schluß.)

Zahl der Tage	Jan.	Febr.	März	April	Mai	Juni	Juli	Aug.	Sept.	Okt.	Nov.	Dez.
Berlin												
0	—	—	—	—	—	—	—	—	—	—	—	—
1— 3	2	4	—	2	—	—	—	—	4	2	—	—
4— 6	2	8	8	8	12	4	2	10	10	8	8	4
7— 9	8	**28**	8	26	18	16	16	16	22	18	16	6
10—12	22	10	20	**28**	**26**	**30**	26	**24**	18	18	**28**	**26**
13—15	**34**	22	**32**	**28**	22	18	16	22	**26**	18	14	24
16—18	20	16	22	4	20	26	**34**	20	16	**24**	22	**26**
19—21	12	10	6	2	2	6	2	8	2	8	10	8
22—24	—	2	4	2	—	—	4	—	2	4	2	4
25—27	—	—	—	—	—	—	—	—	—	—	—	2
28—30	—	—	—	—	—	—	—	—	—	—	—	—
Gütersloh												
0	—	—	—	—	—	—	—	—	—	—	—	—
1— 3	—	8	—	6	—	—	2	—	2	2	—	4
4— 6	6	8	4	10	6	6	—	4	6	4	4	—
7— 9	8	20	4	18	18	10	10	12	**24**	14	10	10
10—12	24	**24**	**32**	18	**26**	**26**	18	**26**	22	22	**30**	20
13—15	**30**	18	26	**32**	20	**26**	26	16	22	18	**30**	24
16—18	16	12	16	10	16	14	**30**	22	16	14	16	**28**
19—21	12	4	12	2	12	16	8	12	8	20	8	8
22—24	4	6	4	4	2	2	4	6	—	6	2	6
25—27	—	—	2	—	—	—	2	—	—	—	—	—
28—30	—	—	—	—	—	—	—	2	—	—	—	—
Trier												
0	—	—	—	2	—	—	—	—	—	—	—	—
1— 3	4	10	—	2	2	—	—	—	4	—	4	2
4— 6	10	12	12	16	6	4	4	8	12	10	—	4
7— 9	10	12	10	16	24	14	20	**30**	22	16	18	10
10—12	**22**	**24**	**26**	**32**	14	28	18	24	14	16	**30**	12
13—15	16	16	24	12	**34**	**32**	**30**	10	**28**	20	12	20
16—18	**22**	10	14	12	8	10	8	18	12	**24**	22	**24**
19—21	14	12	10	4	2	12	16	6	4	12	8	20
22—24	2	4	4	4	10	—	4	4	4	2	4	6
25—27	—	—	—	—	—	—	—	—	—	—	2	2
28—30	—	—	—	—	—	—	—	—	—	—	—	—
Kleve												
0	—	—	—	—	—	—	—	—	—	—	—	—
1— 3	—	2	—	4	2	—	4	—	2	—	2	2
4— 6	2	8	4	14	2	4	2	2	6	8	2	2
7— 9	14	16	16	12	10	20	12	8	10	4	10	4
10—12	10	16	**26**	**30**	**32**	18	14	**26**	**22**	16	8	14
13—15	24	**32**	16	18	22	**26**	18	22	**22**	24	**34**	18
16—18	20	10	20	12	20	20	**20**	**26**	**22**	**26**	26	**28**
19—21	**28**	12	6	4	10	4	18	8	16	18	8	24
22—24	2	2	10	6	2	8	10	4	—	4	8	6
25—27	—	2	2	—	—	—	2	4	—	—	2	2
28—30	—	—	—	—	—	—	—	—	—	—	—	—

mit Tab. 28 (S. 172 ff.), daß die häufigsten Werte sehr oft über dem Mittelwert liegen, d. h. man hat gewöhnlich mehr Niederschlagstage zu erwarten, als der Mittelwert angibt. Es fehlt indessen auch nicht an bemerkenswerten Ausnahmen, die man unter Heranziehung der Tab. 50c leicht erkennen kann. So hat z. B. Trier im August durchschnittlich 12.2 Tage mit mehr als 0.2 mm Regen, am häufigsten kommen aber in diesem Monat nur 7—9 solcher Tage vor. Ich kann auf weitere Einzelheiten hier nicht eingehen und überlasse es dem Leser, durch Kombination der Zahlenangaben in den Tabellen 28, 50c und 51 weitere Schlüsse zu ziehen.

Dagegen gebe ich in Tab. 52 einiges Material zur Beurteilung der mittleren Veränderlichkeit in der Häufigkeit der Niederschlagstage verschiedener Intensität oder Tagesmenge.

Tab. 52. Mittlere relative Abweichungen (in Prozenten) der monatlichen Zahl der Niederschlagstage verschiedener Intensität (Tagesmenge).

mm	Jan.	Febr.	März	April	Mai	Juni	Juli	Aug.	Sept.	Okt.	Nov.	Dez.
Görlitz (53 J., 1848—1900)												
≦ 0.2	77	80	77	80	81	82	76	75	85	84	63	57
0.3— 1.0	45	47	48	45	39	47	47	46	55	47	49	48
1.1— 5.0	38	37	32	37	38	30	43	39	47	45	38	41
5.1—10.0	60	76	74	60	60	48	48	58	56	58	68	71
10.1—15.0	150	104	138	102	91	63	71	103	82	117	118	126
15.1—20.0	160	190	160	157	130	126	126	116	130	155	210	165
≧ 0.2	26	33	27	27	25	25	26	24	33	32	31	33
Torgau (53 J., 1848—1900)												
≦ 0.2	81	79	72	55	72	83	90	66	83	86	82	85
0.3— 1.0	47	47	46	50	52	49	52	54	63	55	37	44
1.1— 5.0	39	35	37	37	42	36	38	39	43	41	44	34
5.1—10.0	74	86	74	69	50	63	52	67	74	68	63	80
10.1—15.0	137	130	143	138	112	96	84	132	138	99	118	104
15.1—20.0	160	110	210	190	147	128	116	130	175	160	160	155
≧ 0.2	28	32	27	32	30	27	27	26	35	31	29	26
Leipzig (37 J., 1864—1900)												
≦ 0.2	82	89	94	84	70	69	91	53	71	77	81	90
0.3— 1.0	47	49	42	44	50	64	45	35	58	42	33	34
1.1— 5.0	39	47	26	40	32	30	38	41	38	38	37	38
5.1—10.0	67	51	61	71	49	59	54	50	54	67	63	62
10.1—15.0	140	128	122	148	99	51	61	96	122	89	140	128
15.1—20.0	150	210	138	170	142	128	144	130	140	140	170	150
Chemnitz (37 J., 1864—1900)												
≦ 0.2	45	64	56	63	66	64	60	50	56	50	63	43
0.3— 1.0	41	49	44	44	47	46	46	53	50	40	34	40
1.1— 5.0	33	39	25	42	31	29	35	31	40	46	35	37
5.1—10.0	76	50	42	67	64	54	42	54	47	54	69	64
10.1—15.0	83	160	110	102	69	68	69	84	86	114	113	93
15.1—20 0	200	150	170	130	125	103	99	130	130	135	143	140
Reitzenhain (37 J., 1864—1900)												
≦ 0.2	81	77	69	73	77	68	76	83	84	62	69	64
0.3— 1.0	45	43	44	41	59	45	39	40	53	38	42	38
1.1— 5.0	33	32	29	35	35	29	34	31	37	43	33	32
5.1—10.0	66	70	50	54	45	43	54	42	60	53	62	54
10.1—15.0	107	91	86	77	68	75	66	81	96	68	83	82
15.1—20.0	175	150	170	135	101	96	89	113	138	125	153	128

Die Stufenwerte sind genau dieselben wie die in Tab. 33 eingehaltenen. Wegen der Seltenheit der Tage mit mehr als 20 mm Niederschlag lohnte es aber nicht, die fünf höchsten Stufenwerte der Tab. 33 zu berücksichtigen.

Das wichtigste Resultat besteht für uns darin, daß die Gruppe der Niederschlagstage mit 1—5 mm Menge, von denen wir oben (S. 206—212) erkannten, daß sie an der Zusammensetzung der ganzen Niederschlagsmenge in den Monaten wie im Jahre den größten Anteil haben, auch die kleinste relative Veränderlichkeit besitzt.

Die jährliche Periode der Veränderlichkeit ist bei den obersten Gruppenwerten (oberhalb 5 mm) ziemlich gleichartig: das Maximum im Winter, das Minimum im Sommer, während die untersten Gruppen nahezu den umgekehrten Verlauf zeigen. Der September hat hier besonders hohe Werte.

Im Anschluß an den eben erwähnten Befund über die relativ große Konstanz der Zahl der Niederschlagstage mit 1—5 mm ließ ich noch ermitteln, ob sich dementsprechend auch die von den verschiedenen Gruppen von Tagen herrührenden Niederschlagsmengen verhalten. Es wurde im Hinblick auf Tab. 35 die Station Görlitz dazu gewählt und die mittlere relative Veränderlichkeit (Prozente des Mittels) der Mengen, wie folgt, gefunden:

	Jahr	Warme Jahreshälfte	Kalte Jahreshälfte
≤ 0.2	42.9	40.9	53.8
0.3— 1.0	18.7	23.2	26.2
1.1— 5.0	12.9	20.1	18.4
5.1—10.0	17.4	18.9	31.5
10.1—15.0	26.9	25.1	59.7
15.1—20.0	44.5	47.2	90.8
20.1—25.0	63.4	73.2	163.4
25.1—30.0	71.2	87.0	159.2
30.1—40.0	98.2	109.3	174.7
40.1—50.0	158.1	158.1	
> 50.0	162.3	162.3	

In der kalten Jahreshälfte erweisen sich also die von den Tagen mit 1—5 mm Niederschlag herrührenden Mengen am beständigsten, in der warmen Jahreshälfte diejenigen der nächsthöheren Stufe (5—10 mm). Diese Beträge bilden demnach sozusagen den Grundbestandteil der jährlichen Niederschlagsmenge, auf den man Jahr für Jahr am zuverlässigsten rechnen darf, und die Mengen der höheren Stufenwerte, die in ihrem Eintreten viel veränderlicher sind, bedingen zu einem großen Teil die Schwankungen des Regenfalls von Jahr zu Jahr. Zu ähnlichen Schlußfolgerungen sind, allerdings auf Grund weniger umfangreichen Materials, schon früher A. Riggenbach (Die Niederschlagsverhältnisse von Basel. Zürich 1891, S. 9) und Chr. Schultheiss (Die Niederschlagsverhältnisse des Großherzogthums Baden. Karlsruhe 1900, S. 21—22) gelangt.

Tab. 53. Zusammensetzung der Niederschlagsmengen

Kalte Jahreshälfte.

Jahr	0.0–0.2	0.3–1.0	1.1–5.0	5.1–10.0	10.1–15.0	15.1–20.0	20.1–25.0	25.1–30.0	30.1–40.0	40.1–50.0	> 50.0
1848	0.8	14.4	98.0	65.1	40.8	—	—	—	—	—	—
49	0.2	10.6	98.6	147.7	45.5	33.3	—	26.2	—	—	—
50	0.1	8.1	105.7	101.5	63.7	19.9	20.2	27.1	36.9	—	—
1851	0.1	11.1	76.2	77.7	61.4	50.4	—	27.4	—	—	—
52	0.4	8.0	109.8	85.1	22.6	15.3	—	—	33.8	—	—
53	0.7	9.1	71.1	54.5	34.8	17.8	—	—	—	—	—
54	0.9	14.7	118.5	81.2	48.1	53.8	21.7	—	—	—	—
55	1.5	13.7	115.7	46.8	25.3	—	—	—	—	—	—
56	1.8	11.6	71.8	72.7	11.6	—	—	—	31.8	—	—
57	1.4	7.6	54.6	51.4	—	—	—	—	—	—	—
58	0.9	9.3	61.5	45.6	10.4	38.2	—	—	—	—	—
59	0.6	8.4	66.3	99.6	37.0	18.1	—	—	—	—	—
60	1.5	16.7	89.9	68.0	22.3	—	—	—	—	—	—
1861	*0.6*	*13.1*	*76.0*	*66.4*	*20.9*	—	—	—	—	—	—
62	0.5	10.8	65.9	60.9	95.0	32.9	—	—	—	—	—
63	0.6	7.2	78.9	127.3	75.9	—	20.5	—	—	—	—
64	1.2	4.9	53.0	20.9	14.1	—	—	—	—	—	—
65	0.7	8.8	74.3	73.8	12.5	—	—	—	—	—	—
66	0.9	13.4	104.4	77.3	10.7	32.7	—	—	—	—	—
67	1.6	10.0	112.3	108.1	42.3	16.1	—	—	—	—	—
68	0.9	11.8	99.8	114.4	49.1	17.5	22.0	29.0	—	—	—
69	0.3	6.5	129.1	100.6	57.9	35.9	—	—	—	—	—
70	0.7	8.2	97.0	47.8	45.9	—	22.4	—	—	—	—
1871	0.2	10.5	61.3	75.5	26.0	—	—	—	—	—	—
72	1.2	8.7	72.8	25.1	97.7	—	—	—	—	—	—
73	0.6	9.4	85.4	26.5	77.0	37.5	—	—	—	—	—
74	0.6	7.6	72.5	129.7	25.1	36.2	—	—	—	—	—
75	0.3	14.2	135.1	135.1	63.0	—	21.9	—	31.3	—	—
76	1.1	13.1	121.6	107.5	61.3	15.1	—	—	—	—	—
77	0.6	12.8	105.9	84.9	120.7	—	—	—	—	—	—
78	0.7	14.4	116.5	73.3	27.4	50.2	20.4	25.5	—	—	—
79	0.9	15.4	101.1	104.4	36.1	16.4	—	—	—	—	—
80	1.6	16.4	126.2	109.0	34.4	19.1	—	52.1	—	—	—
1881	2.0	12.6	89.6	77.5	—	—	—	28.6	—	—	—
82	2.1	18.3	91.0	72.3	39.1	17.4	—	—	—	—	—
83	1.4	14.9	117.5	64.8	—	—	—	—	—	—	—
84	1.1	28.1	127.6	87.6	24.7	32.7	—	—	—	—	—
85	1.5	20.8	99.8	36.3	11.0	18.1	24.4	—	—	—	—
86	1.0	19.2	112.0	40.1	10.3	—	—	26.3	—	—	—
87	1.7	13.7	95.0	39.1	—	—	—	27.4	—	—	—
88	2.7	9.6	121.9	80.2	49.8	16.1	—	—	—	—	—
89	2.7	15.2	78.5	36.8	50.6	36.3	—	—	35.2	—	—
90	1.7	11.4	88.5	49.2	—	17.2	—	25.1	—	—	—
1891	3.1	15.7	91.8	46.7	74.6	—	—	—	—	—	—
92	2.1	10.5	85.4	85.8	33.4	—	—	—	—	—	—
93	1.5	15.9	121.4	90.5	37.5	34.4	—	—	—	—	—
94	4.4	13.4	80.6	85.5	—	17.0	—	25.4	37.6	—	—
95	2.1	15.4	92.8	131.1	13.8	18.1	23.8	—	—	—	—
96	2.2	15.0	85.2	64.9	28.6	—	—	—	—	—	—
97	2.8	17.2	81.7	42.7	38.7	—	—	—	—	—	—
98	1.9	25.2	93.0	113.6	11.6	17.6	22.5	—	—	—	—
99	2.4	13.3	85.3	66.2	24.5	—	—	—	—	—	—
1900	2.4	11.2	118.0	95.0	112.0	—	—	—	34.4	—	—
Mittel	1.3	12.8	94.0	76.8	37.4	14.7	4.1	6.0	4.5	—	—
Prozente	0.5	5.1	37.3	30.5	14.9	5.9	1.6	2.4	1.8	—	—

von Görlitz nach Stufenwerten in Millimetern.

Warme Jahreshälfte.

Jahr	0.0–0.2	0.3–1.0	1.1–5.0	5.1–10.0	10.1–15.0	15.1–20.0	20.1–25.0	25.1–30.0	30.1–40.0	40.1–50.0	> 50.0
1848	0.7	9.3	95.6	57.5	113.4	102.9	21.4	—	—	—	—
49	0.6	7.5	60.8	103.5	61.9	53.3	22.8	—	38.3	—	—
50	1.1	11.7	61.6	112.8	45.6	36.5	—	27.3	39.9	—	—
1851	0.8	8.0	96.1	159.0	58.4	68.6	41.8	29.3	—	—	—
52	0.5	4.3	60.5	73.7	69.5	68.5	88.3	27.1	68.5	130.2	—
53	1.7	28.4	66.6	136.9	109.6	49.3	22.2	25.4	30.8	—	—
54	1.2	6.3	68.5	126.8	71.3	65.3	—	—	97.9	—	—
55	1.1	12.2	84.9	91.4	73.7	101.4	43.9	26.4	—	—	—
56	1.1	12.8	73.5	92.1	72.1	54.4	65.8	—	31.8	—	—
57	1.3	9.5	45.6	54.1	65.5	35.2	43.3	28.3	31.3	—	—
58	0.4	5.9	51.8	104.3	27.6	68.4	43.5	109.7	30.3	—	50.7
59	1.1	13.1	65.9	98.4	51.6	73.8	24.6	27.4	34.1	—	—
60	0.8	12.1	79.0	98.2	134.7	—	46.0	27.2	31.8	—	—
1861	0.3	7.9	115.1	114.6	95.7	86.2	23.4	52.6	—	40.3	—
62	0.9	9.7	40.5	83.9	35.9	83.5	—	27.5	32.8	49.7	—
63	1.4	8.8	68.0	93.3	75.2	52.8	24.3	28.1	35.4	—	—
64	0.2	10.4	110.5	87.5	39.4	71.1	43.1	29.8	—	—	—
65		7.4	58.6	51.8	77.7	—	92.2	79.6	—	—	—
66	0.5	14.7	95.7	104.3	38.2	50.9	—	—	—	—	—
67	0.8	9.5	93.5	137.6	53.9	18.3	70.7	—	—	49.0	—
68	0.9	7.7	76.2	77.8	51.1	18.6	20.6	—	—	—	—
69	0.4	15.2	65.4	92.6	70.6	71.4	—	55.7	—	—	—
70	0.4	9.4	107.7	96.1	104.2	35.1	21.1	—	33.0	—	—
1871		11.8	100.7	90.4	84.9	18.0	—	53.5	—	—	—
72	0.6	11.4	78.5	82.8	96.7	66.9	42.1	27.3	—	—	—
73	0.1	12.4	95.9	80.4	55.2	34.0	—	—	—	—	59.7
74	0.7	10.6	70.6	63.8	26.2	35.7	23.2	—	—	47.0	—
75	0.3	12.0	89.8	59.4	66.3	18.3	—	27.1	34.1	—	60.1
76	0.9	12.5	70.6	73.1	72.2	—	43.3	—	—	—	—
77	1.2	10.2	89.5	88.3	96.1	49.9	—	—	—	42.0	—
78	1.3	12.9	61.1	109.8	71.1	51.6	—	52.2	—	—	67.7
79	1.4	7.8	80.9	85.3	97.7	87.1	20.3	27.9	—	—	—
80	1.3	15.2	92.5	135.6	66.6	16.1	114.6	—	32.9	—	—
1881	1.4	11.5	85.4	89.8	64.9	52.4	65.6	—	—	—	—
82	1.2	12.3	99.2	157.7	74.4	65.9	—	79.2	61.3	—	52.1
83	1.3	13.8	67.1	102.5	35.8	86.1	44.4	—	70.9	—	54.2
84	1.3	7.9	76.8	115.5	64.4	33.9	23.2	—	38.1	—	—
85	1.4	11.7	92.0	93.8	64.7	50.5	—	29.4	30.8	—	—
86	1.1	10.9	70.2	123.5	84.0	15.9	20.6	28.4	—	83.3	63.2
87	1.9	11.8	90.7	76.4	77.3	17.0	41.1	26.9	—	45.1	—
88	1.2	9.4	106.6	103.3	84.6	18.1	21.1	57.4	—	49.5	—
89	1.8	14.4	114.5	101.5	59.1	90.1	—	54.8	—	41.8	—
90	0.7	9.5	96.5	118.4	105.3	84.7	—	55.4	33.2	—	—
1891	2.9	7.3	130.9	75.3	68.5	46.1	20.5	27.6	—	45.2	51.4
92	1.1	11.9	59.9	95.7	33.1	57.4	23.5	—	—	—	—
93	2.6	9.6	84.8	68.3	68.4	—	—	—	33.2	—	—
94	1.5	14.8	88.9	123.6	83.2	103.1	21.3	—	—	—	—
95	1.6	6.4	64.5	96.4	48.1	69.8	23.1	27.2	—	—	—
96	1.8	10.1	105.9	87.6	68.6	38.9	24.8	—	67.5	—	—
97	0.6	16.2	119.5	113.3	92.7	71.5	24.3	28.6	—	—	71.2
98	1.2	6.4	100.3	92.5	90.6	63.3	42.7	—	37.4	—	—
99	1.4	12.7	97.7	120.9	108.7	90.0	45.1	—	109.9	—	—
1900	1.8	10.7	100.5	79.7	89.8	—	—	—	—	—	85.1
Mittel	1.1	10.9	83.5	97.2	71.6	50.9	27.2	22.7	20.5	11.8	11.6
Prozente	0.3	2.7	20.4	23.8	17.5	12.4	6.6	5.6	5.0	2.9	2.8

Damit man eine nähere Einsicht in das Zustandekommen der Niederschlagsmengen in den verschiedenen Jahren erhält, gebe ich in Tab. 53 die entsprechenden Summen für Görlitz (1848—1900) wieder, in der man z. B. die Jahre 1852, 1857, 1863, 1866, 1871, 1882, 1892 miteinander vergleichen möge.

Schließlich ist für einige Stationen noch die mittlere Veränderlichkeit der Schneetage berechnet und in Tab. 54 zusammengestellt worden. Ihr relativer

Tab. 54. Mittlere Abweichungen der monatlichen und jährlichen Zahl der Tage mit Schnee vom vieljährigen Mittel.

	Oktober	Novbr.	Dezbr.	Januar	Februar	März	April	Mai	Winter
a) Absolute Veränderlichkeit in Tagen.									
Königsberg i. Pr. (52 J.)	1.6	3.1	3.7	4.2	4.3	3.8	2.6	1.0	13.6
Krakau (74 J.)	1.1	3.4	3.3	3.8	4.3	3.7	2.5	0.9	10.4
Bromberg (53 J.)	1.0	3.0	3.4	3.7	3.0	3.1	2.0	0.9	10.3
Görlitz (52 J.)	0.9	3.3	3.6	3.9	4.3	3.7	1.7	0.8	12.0
Eutin (44 J.)	0.5	2.1	3.2	3.6	3.4	3.2	1.5	0.8	9.0
Prag (61 J.)	0.7	2.9	3.6	3.6	3.6	3.3	1.5	0.6	9.1
Berlin (53 J.)	0.6	2.3	2.9	3.4	3.6	3.3	1.4	0.4	9.0
Göttingen (43 J.)	0.7	2.5	3.5	3.5	4.2	3.7	1.6	0.6	9.5
Klausthal (45 J.)	2.2	3.6	3.7	3.2	4.7	4.3	3.3	1.9	11.6
Jever (44 J.)	0.4	1.6	3.0	3.6	3.6	3.3	1.2	0.5	8.6
Gütersloh (51 J.)	0.4	2.3	3.4	3.2	3.8	3.6	1.4	0.6	9.0
Isny (67 J.)	1.9	2.9	3.6	2.9	3.5	3.4	2.4	1.5	10.0
Friedrichshafen (47 J.)	0.9	2.1	3.3	3.1	2.7	3.1	1.5	0.6	9.1
Bern (65 J.)	1.3	2.6	3.2	3.2	3.6	3.1	1.9	0.8	8.8
Schopfloch (57 J.)	2.2	3.3	3.8	3.6	4.2	3.7	2.3	1.5	10.0
Stuttgart (75 J.)	0.8	2.7	3.3	3.2	3.1	3.0	1.5	0.3	8.7
Bayreuth (47 J.)	1.1	3.7	4.6	3.7	3.9	3.7	1.8	0.8	11.1
Trier (62 J.)	0.5	2.0	3.8	3.7	3.8	3.2	1.3	0.2	8.1
Kleve (52 J.)	0.4	2.4	3.5	3.9	4.3	3.6	1.6	0.5	10.6
b) Relative Veränderlichkeit in Prozenten.									
Königsberg i. Pr.	100.0	45.6	31.9	35.0	37.7	35.9	65.0	125.0	23.1
Krakau	110.0	52.3	32.0	35.2	41.3	35.6	69.5	128.6	19.3
Bromberg	125.0	60.0	37.4	34.3	30.6	33.0	76.9	128.6	21.4
Görlitz	112.5	63.5	40.0	41.5	45.7	42.0	60.7	114.3	26.0
Eutin	166.7	70.0	50.8	54.5	58.6	43.2	75.0	160.0	28.3
Prag	140.0	72.5	52.2	44.4	50.7	46.5	79.0	150.0	25.3
Berlin	150.0	71.9	40.8	44.2	49.3	47.8	87.5	200.0	26.1
Göttingen	140.0	67.6	48.6	46.7	54.5	49.3	80.0	150.0	26.0
Klausthal	81.5	47.4	29.6	26.2	43.5	33.6	49.3	67.9	17.0
Jever	200.0	80.0	54.5	62.1	67.9	48.5	100.0	166.7	31.6
Gütersloh	200.0	74.2	60.7	50.8	60.3	53.7	87.5	150.0	29.7
Isny	86.4	55.8	50.0	37.2	46.1	38.6	53.3	88.2	22.2
Friedrichshafen	150.0	70.0	56.9	49.2	50.0	50.8	88.2	150.0	31.0
Bern	130.0	68.4	51.6	44.4	56.2	46.3	70.4	133.3	25.4
Schopfloch	95.7	54.1	42.2	37.9	46.2	35.9	47.9	83.3	19.0
Stuttgart	133.3	81.8	57.9	50.0	53.4	50.0	83.3	150.0	29.2
Bayreuth	122.2	66.1	44.2	35.9	41.1	41.1	60.0	133.0	22.6
Trier	166.7	71.4	67.9	56.9	65.5	57.1	108.3	200.0	29.1
Kleve	200.0	85.7	61.4	56.5	67.2	52.2	94.1	166.7	34.2

Wert übertrifft überall den entsprechenden der Niederschlagstage überhaupt und wächst naturgemäß in der Richtung von Osten nach Westen, von den schneereichen zu den schneeärmeren Gegenden, erheblich an. Ebenso zeichnen sich die Übergangsmonate Oktober und November, sowie April und Mai durch große relative Veränderlichkeit aus, die in einem der Monate Dezember, Januar oder März ihr Minimum erreicht.

3. Extreme Abweichungen des Niederschlags.

Extreme Abweichungen der Jahresmenge.

Die absoluten Extreme der Niederschlagsverhältnisse haben für die Praxis ein großes Interesse und sollen daher hier eingehend behandelt werden. Natürlich eignen sich dazu nur die längeren Beobachtungsreihen; denn im allgemeinen rücken die Grenzen, innerhalb deren sich die Werte der Niederschlags-Menge und -Häufigkeit bewegen, weiter hinaus, je mehr Beobachtungsjahre vorhanden sind. Allerdings kommt es bisweilen vor, daß die Extreme schon innerhalb einiger weniger Jahre eintreten. So war z. B. in Straßburg i. E. 1831 das nasseste und 1832 das trockenste Jahr in einer 94jährigen Beobachtungsreihe, und öfter besteht zwischen den beiden extremen Werten eines Elementes nur ein Zwischenraum von 2, 3, 4, 5 .... Jahren, so daß, wenn gerade aus dieser Periode Aufzeichnungen vorliegen, auch die Grenzwerte bekannt sind. Allein diese Fälle können doch bloß als Ausnahmen betrachtet werden, und man wird immer nur bei Benutzung längerer Reihen die Sicherheit haben, die extremen Werte wenigstens in größter Annäherung zu kennen. Absolut sicher lassen sie sich ja nie feststellen, da selbst bei langen Reihen jedes neu hinzutretende Beobachtungsjahr die Grenzen etwas verschieben kann. So würden z. B. die trockenen Jahre 1901 in Posen und Westpreußen, 1903 in Sachsen, 1904 in fast ganz Norddeutschland das Minimum der jährlichen Niederschlagsmenge, soweit es aus langen Reihen bis zum Jahre 1900 einschließlich ermittelt ist, vielfach etwas herabdrücken. In der Tat hat z. B. Halle a./S., das während der 50 Jahre 1851—1900 die kleinste Jahressumme von 365 mm (1873) aufwies, im Jahre 1903 nur 353 mm (und 1904 auch nur 365 mm) Niederschlag gehabt.

In den Tabellen des vorliegenden Werkes ist bei allen Stationen mit 10- oder mehrjährigen Reihen hinter den Mittelwerten auch das Maximum und Minimum für die Monate und das Jahr angegeben, so daß ein reiches Material nach dieser Richtung hin geboten wird, auf das ich den Leser verweisen muß. Ich habe daher hier nur für die längsten Reihen, und zwar wieder unter Hinzunahme der Beobachtungen des Dezenniums von 1891—1900, die Extreme zusammengestellt und lasse zunächst diejenigen der Jahres- und Monatsmengen des Niederschlags in Tab. 55 folgen.

Tab. 55. Extreme der Jahres- und Monatsmengen des Niederschlags in Millimetern.

Station und Beobachtungsperiode	Jahresmenge				Monatsmenge			
	Größte	Jahr	Kleinste	Jahr	Größte	Monat und Jahr	Kleinste	Monat und Jahr
Tilsit (81 J., 1819-1900)	1056	1867	330	1826	206	Jun. '52	0	Jan. '30 [1]
Königsberg i. Pr. (61 J., 1818-25, 48-1900)	838	1867	328	1858	186	Jul. '85	1	Okt. '61
Krakau (51 J., 1849-1900)	993	1855	428	1851	233	Jun. '55	2	Apr. '56
Warschau (87-98 J., 1803-1900)	1184	1833	372	1822	229	Jul. '44	0	Nov. '14
Lemberg (67 J., 1824-42, 52-1900)	973	1867	320	1834	270	Jul. '82	2	Sep. '27 [2]
Klaussen (58 J., 1838-45, 51-1900)	1216	1844	388	1862	310	Aug. '44	2	Apr. '81
Konitz (48 J., 1853-1900)	794	1882	281	1857	173	Jul. '83	2	Feb. '90 [3]
Köslin (53 J., 1848-1900)	887	1882	438	1857	210	Aug. '65	2	Okt. '61
Breslau (43 J., 1858-1900)	757	1898	419	1881	229	Aug. '58	0	Okt. '66
Eichberg (43 J., 1858-1900)	901	1880	499	1893	272	Jul. '97	3	Jan. '82 [4]
Kirche Wang (37 J., 1862-1900)	1894	1897	870	1863	534	Jul. '97	7	Sep. '65
Zittau (50 J., 1828-40, 64-1900)	952	1897	431	1835	253	Jul. '97	1	Dez. '64
Görlitz (53 J., 1848-1900)	867	1852	429	1857	204	Jul. '58	1	Dez. '64
Frankfurt a. O. (53 J., 1848-1900)	681	1882	350	1857	178	Jul. '55	1	Dez. '64 [5]
Posen (53 J., 1848-1900)	694	1888	286	1874	180	Aug. '65	2	Dez. '64 [5]
Stettin (53 J., 1848-1900)	661	1882	320	1857	205	Aug. '70	1	Apr. '93
Putbus (48 J., 1853-1900)	724	1854	371	1857	191	Aug. '70	0	Apr. '93
Eutin (45 J., 1856-1900)	998	1880	402	1857	202	Okt. '80	1	Apr. '93 [6]
Kiel (50 J., 1851-1900)	931	1894	354	1858	175	Sep. '99	3	Mär. '56 [7]
Husum (37 J., 1863-1900)	998	1882	532	1887	202	Sep. '63	1	Feb. '75
Meldorf (36 J., 1865-1900)	1001	1884	496	1870	185	Aug. '82	2	Dez. '90
Časlau (47 J., 1844, 48, 53-1900)	834	1888	260	1863	191	Jul. '70	1	Jan. '59 [8]
Deutschbrod (66 J., 1829-34, 36-71, 76-1900)	933	1839	363	1865	200	Jun. '29	0	Feb. '32 [9]
Prag [Dach d. Sternwarte] (62 J., 1839-1900)	636	1890	255	1842	150	Mai '44	0	Okt. '56 [10]
Bodenbach (56 J., 1828-83)	886	1854	440	1842	198	Jul. '37	1	Okt. '61
Hinterhermsdorf (37 J., 1864-1900)	1216	1867	658	1892	275	Jul. '97	2	Dez. '64
Dresden [Math.-Phys. Salon] (58 J., 1828-85)	868	1828	298	1832	208	Jul. '60	1	Feb. '32
Rehefeld (37 J., 1864-1900)	1281	1884	698	1865	339	Jul. '97	5	Dez. '64
Grüllenburg (39 J., 1862-1900)	1026	1899	489	1874	312	Jul. '97	0	Nov. '92
Hubertusburg (39 J., 1862-1900)	824	1882	347	1892	175	Mai '99	2	Jan. '87 [11]
Torgau (53 J., 1848-1900)	768	1882	310	1892	174	Jun. '61	1	Jan. '87 [12]
Georgengrün (38 J., 1862-1900)	1449	1899	632	1872	312	Mai '99	4	Dez. '64 [13]
Chemnitz (37 J., 1864-1900)	978	1894	520	1887	262	Jul. '97	2	Dez. '64
Freiberg i. Sa. (70 J., 1829-1900)	1022	1894	404	1874	300	Jul. '97	2	Feb. '32 [14]
Annaberg i. Sa. (37 J., 1864-1900)	1072	1884	552	1864	230	Jul. '97	2	Feb. '70
Oberwiesenthal (37 J., 1864-1900)	1362	1897	695	1874	332	Jul. '97	4	Apr. '93
Reitzenhain (39 J., 1862-1900)	1342	1899	634	1864	349	Jul. '97	6	Dez. '64 [15]
Jena (60 J., 1827-64, 78-1900)	851	1882	402	1842	186	Jul. '82	4	Jan. '87 [16]
Arnstadt (64 J., 1827-76, 80-1900)	782	1882	346	1842	205	Jun. '71	1	Feb. '57 [17]
Erfurt (53 J., 1848-1900)	709	1882	386	1892	202	Jul. '58	2	Jan. '51 [18]
Sondershausen (40 J., 1861-1900)	726	1882	328	1892	239	Jul. '82	2	Okt. '66
Elster (37 J., 1864-1900)	1055	1882	437	1865	232	Jun. '96	2	Feb. '70
Leipzig (39 J., 1862-1900)	978	1882	400	1865	193	Sep. '82	0	Dez. '64

[1]) Außerdem Aug. 1842(?), Okt. 1861. [2]) Außerdem Nov. 1877. [3]) Außerdem Okt. 1891. [4]) Außerdem Febr. 1870 u. Dez. 1864. [5]) Außerdem Apr. 1893. [6]) Außerdem Dez. 1890. [7]) Außerdem Apr. 1865 u. Sept. 1865. [8]) Außerdem Apr. 1893, Sept. 1865, Okt. 1866 u. Dez. 1865. [9]) Außerdem Okt. 1866. [10]) Außerdem Okt. 1866 u. Apr. 1893. [11]) Außerdem Febr. 1870. [12]) Außerdem Dez. 1864. [13]) Außerdem Nov. 1892. [14]) Außerdem Dez. 1864 u. Nov. 1892. [15]) Außerdem Nov. 1892. [16]) Außerdem Febr. 1832 u. Dez. 1864. [17]) Außerdem Dez. 1857. [18]) Außerdem Sept. 1865.

Tab. 55. Extreme der Jahres- und Monatsmengen des Niederschlags in Millimetern. (Fortsetzung.)

Station und Beobachtungsperiode	Jahresmenge				Monatsmenge			
	Größte	Jahr	Kleinste	Jahr	Größte	Monat und Jahr	Kleinste	Monat und Jahr
Halle a./S. (50 J., 1851–1900)	722	1875	365	1873	206	Jul. '82	1	Jan. '76 [1]
Bautzen (37 J., 1864-1900)	924	1882	399	1865	230	Jul. '99	1	Dez. '64
Dahme (42 J., 1859-1900)	751	1882	380	1892	151	Jul. '99	2	Dez. '64
Berlin (53 J., 1848-1900)	763	1882	362	1857	229	Jul. '58	1	Okt. '66 [2]
Lüneburg (48 J., 1853-1900)	757	1880	440	1865	200	Jun. '63	1	Mär. '56
Heiligenstadt (52 J., 1848-99)	1029	1882	380	1857	184	Jun. '71	1	Dez. '64 [3]
Göttingen (44 J., 1857-1900)	716	1882	320	1857	186	Jul. '99	2	Feb. '57 [4]
Osterode a. H. (45 J., 1856-1900)	985	1867	437	1857	209	Jul. '58	2	Apr. '93
Klausthal (46 J., 1855-1900)	1929	1867	858	1857	456	Dez. '54	5	Dez. '64
Hannover (46 J., 1855-1900)	759	1898	354	1874	161	Jul. '58	1	Jan. '87
Bremen (71 J., 1830-1900)	975	1836	354	1857	235	Jul. '61	0	Feb. '57 [5]
Elsfleth (31 J., 1858–67, 70-1900)	931	1866	487	1865	210	Aug. '70	2	Jan. '87
Jever (45 J., 1856-1900)	1169	1877	502	1857	225	Sep. '99	1	Apr. '93
Gütersloh (64 J., 1836-1900)	976	1841	486	1857	208	Jun. '80	1	Dez. '64
Lingen (46 J., 1855-1900)	940	1880	470	1887	178	Jul. '67	2	Dez. '64 [6]
Löningen (45 J., 1856-1900)	891	1880	492	1857	175	Jun. '82	2	Dez. '64
Emden (51 J., 1850-1900)	962	1852	499	1858	174	Aug. '78	3	Jun. '87 [7]
Platta Medels (36 J., 1864–74, 76-1900)	2344	1872	689	1884	621	Okt. '72	0	Nov. '99
Reichenau (37 J., 1864-1900)	1619	1890	610	1884	555	Aug. '90	0	Jan. '85 [8]
Altstätten (37 J., 1864-1900)	1564	1876	1002	1865	411	Aug. '90	2	Apr. '93
St. Gallen (37 J., 1864-1900)	1858	1888	1031	1864	480	Sep. '81	9	Dez. '65 [9]
Isny (68 J., 1833-1900)	1840	1867	829	1857	383	Aug. '90	1	Apr. '40
Friedrichshafen (58 J., 1826–37, 53-1900)	1625	1882	577	1835	373	Aug. '90	0	Sep. '65 [10]
Lohn (37 J., 1864-1900)	1113	1878	571	1864	295	Aug. '90	1	Feb. '68
St. Beatenberg (37 J., 1864-1900)	1903	1896	1132	1884	395	Mär. '96	3	Apr. '65
Neuchâtel (46 J., 1855-1900)	1335	1879	627	1857	286	Sep. '63	0	Feb. '57 [11]
Olten (37 J., 1864-1900)	1323	1882	749	1893	266	Aug. '66	0	Feb. '91 [19]
Muri (37 J., 1864-1900)	1565	1888	740	1893	292	Sep. '88	0	Sep. '65 [12]
Altdorf (37 J., 1864-1900)	1676	1872	877	1884	308	Aug. '90	1	Apr. '65
Zürich (37 J., 1864-1900)	1988	1876	739	1865	430	Jun. '76	0	Sep. '65 [12]
Einsiedeln (43 J., 1858-1900)	2070	1866	1211	1884	388	Jun. '71	1	Apr. '93
Wesserling (50 J., 1849–67, 70-1900)	1767	1882	811	1857	392	Okt. '70	0	Feb. '63 [13]
Straßburg (94 J., 1802–41, 45–70, 73-1900)	939	1831	468	1832	231	Jul. '51	0	Mär. '11 [14]
Schopfloch (59 J., 1842-1900)	1482	1878	678	1857	278	Aug. '70	3	Feb. '57 [15]
Hohenheim (62 J., 1821-23, 37-63, 65-68, 70-74, 78-1900)	878	1851	408	1842	229	Jul. '51	0	Okt. '61 [12]
Stuttgart (83 J., 1807–12, 24-1900)	873	1878	383	1865	190	Aug. '51	1	Feb. '57 [16]
Kalw (56 J., 1845-1900)	1057	1880	473	1857	186	Jun. '96	0	Apr. '93
Darmstadt (39 J., 1862-1900)	997	1882	484	1881	255	Jul. '82	2	Apr. '93 [17]
Bayreuth (71 J., 1814 34, 51-1900)	975	1873	363	1832	195	Nov. '69	1	Apr. '93 [18]
Mergentheim (49 J., 1849–51, 53–63, 66-1900)	1153	1882	360	1857	207	Nov. '82	2	Feb. '57 [19]
Frankfurt a./M. (65 J., 1836-1900)	936	1882	366	1864	208	Jul. '62	0	Apr. '93
Birkenfeld (40 J., 1861-1900)	1274	1872	477	1864	312	Dez. '68	0	Apr. '93

[1]) Außerdem Febr. 1857, 1870 u. Nov. 1892. [2]) Außerdem Apr. 1893. [3]) Außerdem Apr. 1893. [4]) Außerdem Apr. 1893 u. Sep. 1890. [5]) Außerdem März 1856, Sep. 1865, Okt. 1866. [6]) Außerdem Apr. 1893. [7]) Außerdem Apr. 1865 u. 1893. [8]) Außerdem Feb. 1887 u. 1890. [9]) Außerdem Sep. 1895. [10]) Außerdem Okt. 1861. [11]) Außerdem Feb. 1891, Apr. 1893, Sep. 1865. [12]) Außerdem Apr. 1893. [13]) Außerdem Feb. 1891, Apr. 1893, Sep. 1865, Nov. 1867, Dez. 1864 u. 1865. [14]) Außerdem Sep. 1865 u. Apr. 1893. [15]) Außerdem Sep. 1865. [16]) Außerdem Dez. 1865. [17]) Außerdem Sep. 1865 u. 1890 u. Dez. 1890. [18]) Außerdem Jan. 1826, März 1829, Okt. 1822, Dez. 1822, 1864 u. 1890. [19]) Außerdem Apr. 1893 u. Okt. 1861.

Tab. 55. Extreme der Jahres- und Monatsmengen des Niederschlags in Millimetern. (Schluß.)

Station und Beobachtungsperiode	Jahresmenge				Monatsmenge			
	Größte	Jahr	Kleinste	Jahr	Größte	Monat und Jahr	Kleinste	Monat und Jahr
Boppard (46 J., 1846-91)	923	1882	436	1858	182	Aug. '70	1	Jan. '87[1]
Gießen (50 J., 1851-1900)	838	1882	417	1873	224	Jul. '62	0	Apr. '93
Nancy (60 J., 1841-1900)	1007	1882	546	1870	214	Jun. '86	0	Apr. '93[2]
Trier (77 J., 1806-30, 49-1900)	998	1809	419	1814	239	Sep. '09	0	Apr. '93
Bonn (53 J., 1848-1900)	817	1882	392	1857	204	Jul. '75	0	Apr. '93
Köln (53 J., 1848-1900)	917	1860	379	1857	187	Aug. '81	0	Apr. '93
Krefeld (53 J., 1848-1900)	1016	1877	357	1857	173	Dez. '54	1	Apr. '83[3]
Kleve (53 J., 1848-1900)	1091	1877	476	1857	210	Jul. '88	0	Jul. '85
Aachen (49 J., 1843-51, 61-1900)	1224	1882	486	1864	203	Dez. '80	1	Dez. '90

[1]) Außerdem Feb. 1890 u. Dez. 1853. [2]) Außerdem Jan. 1850, Feb. 1845, März 1853, Dez. 1851 u. 1853. [3]) Außerdem Nov. 1853.

Die größte Jahressumme des Niederschlags erreicht ihre kleinsten Werte naturgemäß in den Trockengebieten des ebenen Norddeutschlands und Böhmens, wo sie vielfach unterhalb 700 mm bleibt, während in den hochalpinen Regionen unseres Untersuchungsgebietes wahrscheinlich bis zu 4000 mm im Jahre fallen können (St. Bernhardin hatte im Jahre 1882 bereits 3652 mm).

Da die kleinsten Maximalwerte der Jahresmenge Norddeutschland, und zwar einem Landgebiet ziemlich einheitlichen Charakters, angehören, ließ sich ihr Verbreitungsbezirk in Fig. 37 graphisch darstellen.

In dem horizontal schraffierten Teil bleiben die Maxima der jährlichen Niederschlagsmenge unter 700 mm, in dem horizontal und vertikal schraffierten Teil unter 800 mm. Rheinhessen, das sonst sehr trocken ist, darf auf höhere Jahressummen rechnen.

Andererseits können im ebenen Anteil unseres Untersuchungsgebietes Jahresmaxima bis zu 1200 mm vorkommen. So hatte Jever in Oldenburg 1169 mm (1877), Warschau 1184 mm (1833) und Klaussen in Masuren sogar 1216 mm (1844).

In den deutschen Mittelgebirgen fallen die Maxima natürlich erheblich größer aus; denn wenn schon Wang im Riesengebirge 1894 mm und Klausthal auf dem Oberharz 1929 mm als Maxima aufweisen, dürfen wir erwarten, daß die höchsten Erhebungen bezw. die niederschlagsreichsten Gebiete in Norddeutschland bis zu etwa 2200 mm im Jahre erhalten können.

Die kleinsten Jahresmengen des Niederschlags erreichen ihr Minimum von weniger als 300 mm in den trockenen Gebieten des böhmischen Kessels, sowie von Posen und Westpreußen (Dresden 298, Posen 286, Konitz 281, Časlau 260, Prag 255 mm). Es wäre nicht ausgeschlossen, daß diese Summen, die alle früheren Jahren angehören, mit kleinen Beobachtungsfehlern in dem Sinne behaftet sind, daß

sie etwas zu niedrig ausfallen. Allein die Erfahrung der letzten Jahre lehrt uns, daß wirklich so trockene Jahre in unserem Gebiete vorkommen können. So war z. B. 1900 im Weichseltale von Westpreußen und im nordöstlichen Posen z. T. noch trockener (Westpreußen: Kunzendorf, Kr. Thorn, hatte 286, Graudenz 273, Kulmisch Roßgarten 263, Schwetz 249 mm. Posen: Inowrazlaw 298, Brahnau 273, Exin 272, Kruschwitz 236, Argenau 226 mm!). Wir dürfen daher an der Tatsache nicht zweifeln, daß die jährliche Niederschlagsmenge in exzessiv trockenen Jahren an einigen Orten des östlichen Norddeutschlands sowie Böhmens bis auf 250 mm, ja vereinzelt noch etwas tiefer herabgehen kann.

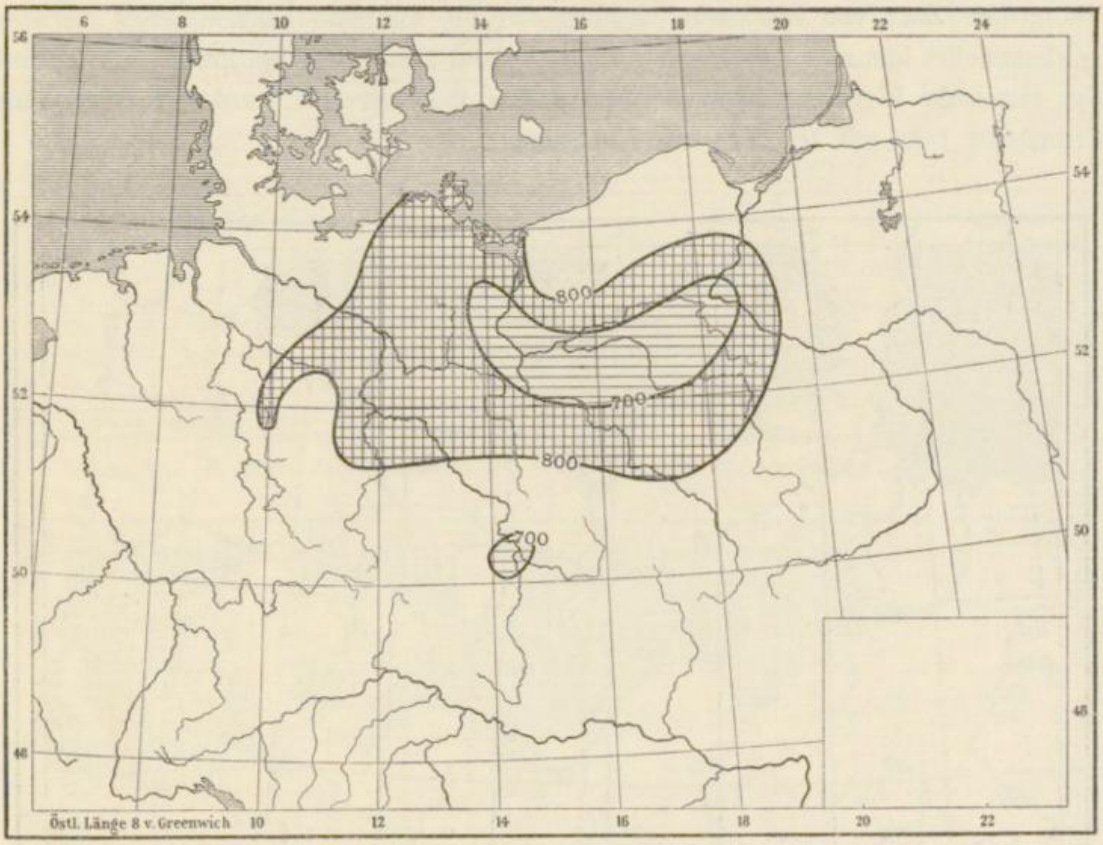

Fig. 37. Gebiete, in denen die größte Jahressumme des Niederschlags unterhalb 700 bezw. 800 mm bleibt.

Das Minimum von 300—400 mm hat naturgemäß ein sehr viel größeres Verbreitungsgebiet, bleibt aber doch im wesentlichen auf die mäßig trockenen Gebiete Norddeutschlands beschränkt, da in Süddeutschland nur Stuttgart (383 mm) und einige Orte des Maintales (Bayreuth 363, Mergentheim 360, Frankfurt 366 mm) kleinste Jahressummen unter 400 mm aufweisen. Auch im feuchteren Nordwestdeutschland und längs der ganzen Meeresküste scheinen Jahresmengen unter 400 mm nur höchst selten und ganz vereinzelt vorzukommen (Kiel 354, Putbus 371 mm).

In den höheren Ortslagen der deutschen Mittelgebirge dürfte das Minimum des Jahresniederschlags 700—900 mm betragen; dagegen haben einige gar nicht hoch gelegene Stationen der Schweiz, wie Altstätten im Rheintale (Meereshöhe 470 m) und St. Gallen (703 m), bisher noch in keinem Jahre weniger als 1000 mm Niederschlag empfangen.

Das nasseste und das trockenste Jahr.

Wenn man bei den 94 Stationen mit den längsten Beobachtungsreihen in Tab. 55 nachsieht, auf welchen Jahrgang am häufigsten das Maximum bezw. das Minimum der jährlichen Niederschlagsmenge fällt, so findet man, daß im Jahre 1882 die größte Zahl von Stationen (nämlich 29) die maximale Jahresmenge aufwies — demnächst kommen die Jahre 1867 mit 7 und 1880 mit 6 Stationen —, während der minimale Wert am häufigsten im Jahre 1857 erreicht wurde (26 Stationen; demnächst 1865 mit 10, 1864 mit 7 Stationen).

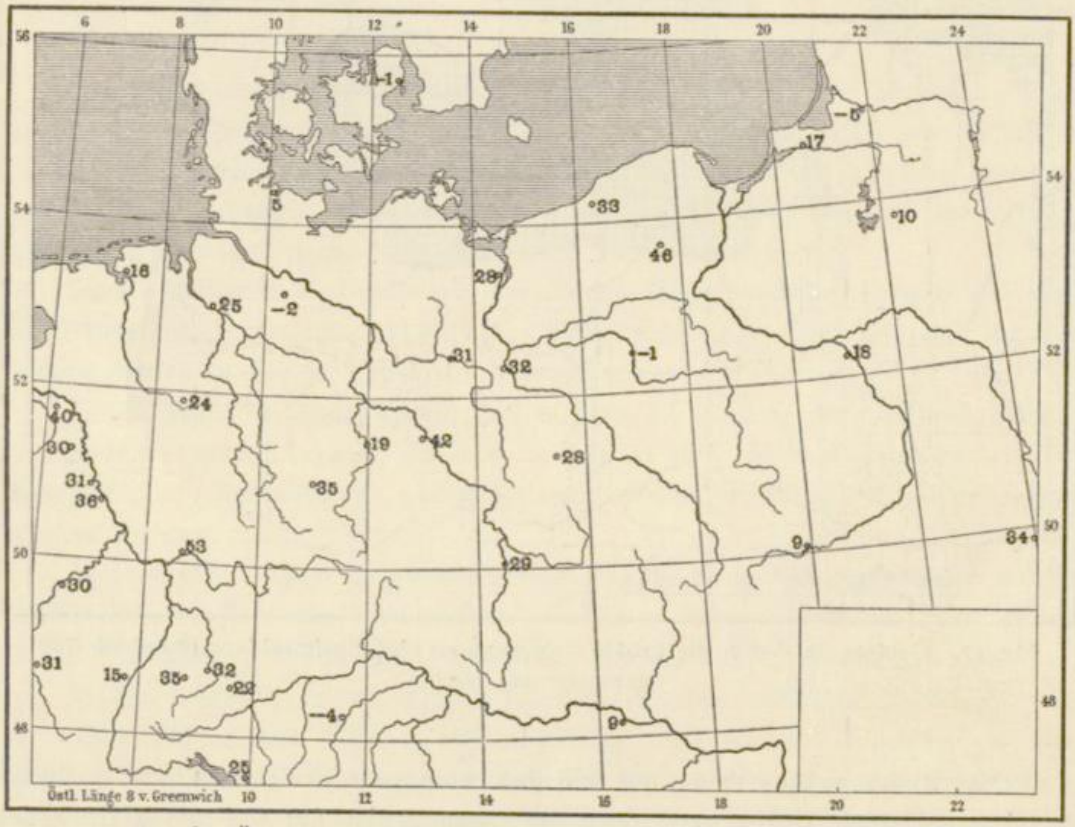

Fig. 38. Überschuß der Niederschlagsmenge (in Proz.) im Jahre 1882, bezogen auf die Periode 1851—1900.

Wie das Kärtchen in Fig. 38 zeigt, war im Jahre 1882 hauptsächlich der westliche Teil des Untersuchungsgebietes erheblich zu naß. Bei dem wechselvollen topographischen Aufbau desselben ließ sich, trotz der ziemlich großen Zahl von Stationen, die in jenem Jahre schon in Tätigkeit waren, ein Bild der

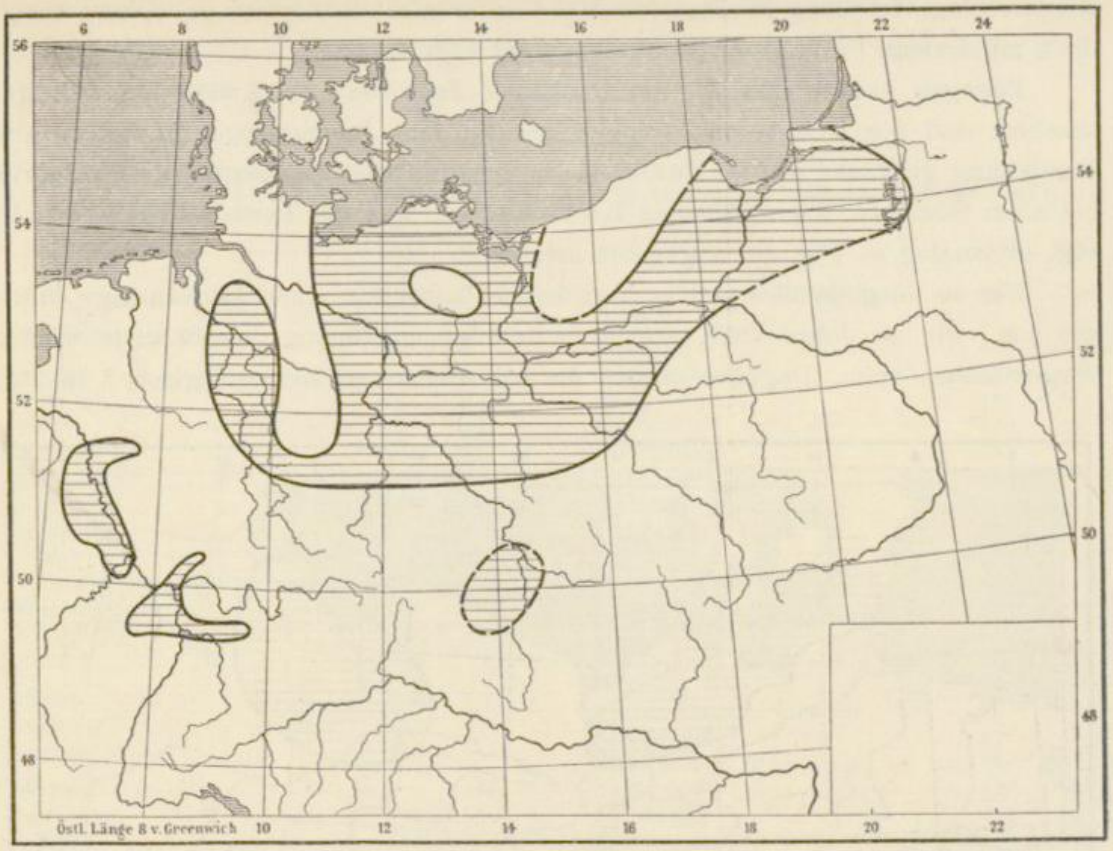

Fig. 39. Kleinste Jahressumme (300—400 mm) des Niederschlags im Jahre 1857.

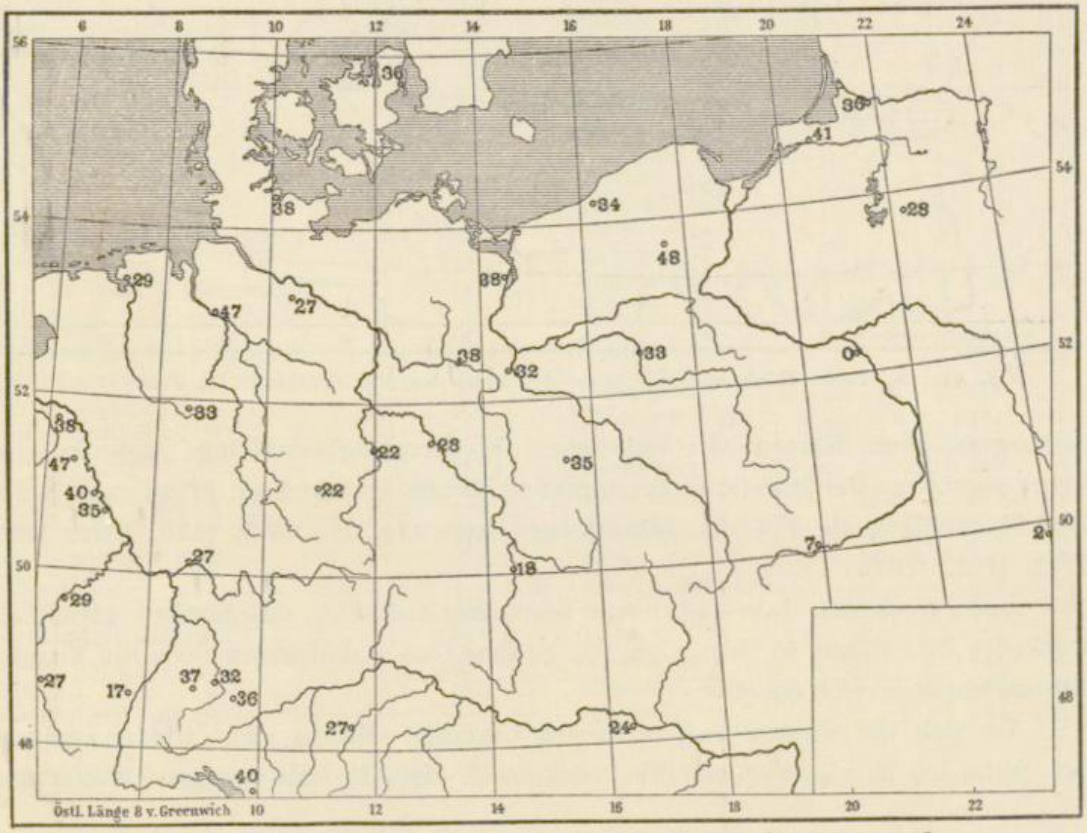

Fig. 40. Fehlbetrag der Niederschlagsmenge (in Proz.) im Jahre 1857, bezogen auf die Periode 1851—1900.

Niederschlagsverteilung in absolutem Maße leider nicht entwerfen; denn dazu wären doch mindestens fünfmal soviel Stationen nötig gewesen.

Dagegen konnte dies für das trockenste Jahr 1857 wenigstens insoweit geschehen, daß die Gebiete mit weniger als 400 mm Jahresmenge in Fig. 39 zur Darstellung gebracht wurden, während der prozentische Fehlbetrag dieses Jahres bei allen Stationen mit 50jährigen Beobachtungen aus der Periode 1851—1900 in Fig. 40 (analog zu Fig. 38) angegeben ist.

Ein so ausgedehntes Gebiet Norddeutschlands mit einer Jahresmenge unter 400 mm, wie im Jahre 1857, dürfte in den letzten fünfzig Jahren nicht wieder vorgekommen sein. Dagegen zeigen die seit 1893 vom Meteorologischen Institut

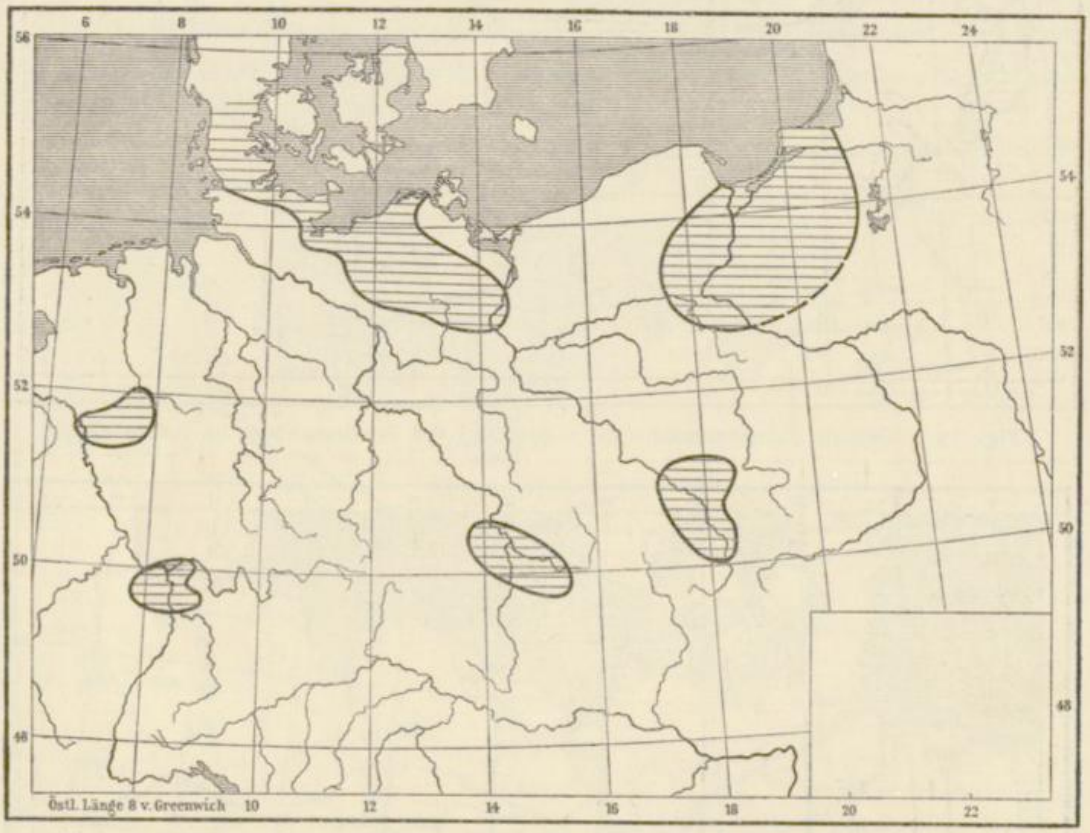

Fig. 41. Kleinste Jahressumme (300—400 mm) des Niederschlags im Jahre 1858.

herausgegebenen Karten der jährlichen Niederschlagsverteilung, daß in den Trockengebieten der Provinzen Westpreußen, Posen und Sachsen öfters ganz kleine Bezirke weniger als 400 mm Jahresmenge hatten (1893, 1895, 1896, 1899, 1900, 1901, 1902, 1903).

Beim trockenen Jahre 1857 war besonders auffällig, daß ihm ein gleichfalls trockenes Jahr folgte, in dem sogar einige Orte Ost- und Westpreußens die kleinste Jahressumme erreichten.

Da sich ein solcher Fall in diesem Umfange seitdem nicht wieder ereignet hat, habe ich in Fig. 41 auch die trockensten Gebiete (mit weniger als 400 mm)

des Jahres 1858 zur Darstellung gebracht und lasse zugleich in Tab. 56 die Niederschlagsmengen der Jahre 1857 und 1858 von allen Stationen folgen, die damals schon tätig waren.

Tab. 56. Niederschlagsmengen der Jahre 1857 und 1858 in Millimetern.

	1857	1858
Tilsit	439	459
Königsberg i. Pr.	375	328
Krakau	607	432
Kesmark	531	*548*
Jasló	597	478
Rzeszów	432	378
Warschau	573	687
Lemberg	688	649
Klaussen	400	425
Konitz	281	370
Fronza b. Neuenburg i. Westpr.	425	369
Marienwerder	344	385
Schönberg i. Westpr.	301	467
Danzig	*360*	—
Köslin	438	539
Kolberg	422	516
Regenwalde	—	*485*
Troppau	—	425
Oderberg	659	540
Ratibor	*439*	364
Proskau	512	349
Kreuzburg	503	*379*
Breslau	419	419
Zechen b. Guhrau	408	514
Erdmannsdorf b. Hirschberg	538	664
Tiefenfurt b. Bunzlau	497	582
Sorau	368	467
Görlitz	429	658
Nieder Bielau b. Görlitz	*394*	—
Frankfurt a./O.	350	546
Posen	330	462
Frankenfelde b. Wriezen a./O.	351	746
Stettin	320	375
Stolzenfelde b. Arnswalde	463	577
Prenzlau	368	310
Boitzenburg b. Prenzlau	491	450
Lübbenow	415	420
Hinrichshagen	343	346
Putbus auf Rügen	371	420
Sülze i. Meckl.	373	408
Wustrow	249 [1]	254 [1]
Göldberg i. Meckl.	326	371
Rostock	301	344
Kirchdorf auf Poel	—	*374*
Lübeck	255 [1]	417
Schönberg i. Meckl.	383	549
Neustadt i. Holstein	335	368
Eutin	402	488
Kiel	421	354
Westerland auf Sylt	413	363
Senftenberg i. Böhmen	602	561
Časlau	*450*	364
Frauenberg	397	482
Deutschbrod	441	468
Prag	369	390
Schössl	410	396
Bodenbach	521	579
Dresden	425	641
Meißen	403	632
Torgau	388	559
Freiberg i. Sa.	541	748
Jena	534	524
Arnstadt	404	463
Erfurt	410	515
Halle a./S.	390	512
Berlin	362	746
Sanssouci b. Potsdam	*308*	664
Wittstock	434	483
Schwerin i. Meckl.	348	405
Salzwedel	370	528
Lüneburg	441	441
Altona	*419*	*450*
Neumünster	466	561
Otterndorf	411	469
Gotha	431	534
Brocken	—	*1062*
Braunschweig	*441*	—
Heiligenstadt	380	493
Göttingen	320	482
Osterode a. Harz	437	682
Klausthal	858	1206
Hildesheim	352	478
Hannover	361	496
Bremen	354	439
Oldenburg	439	435
Elsfleth	—	557
Jever	502	587
Gütersloh	486	514
Münster i. W.	454	340?
Lingen	474	637
Löningen	492	519
Emden	523	499
Bludenz	875	*1239*
Isny	829	1069
Friedrichshafen	676	805
Ittendorf	614	763
Bern	764	953
Neuchâtel	627	821
Chaux-de-Fonds	975	1331
Aarau	578	821

[1]) Zu klein wegen ungünstiger Aufstellung des Regenmessers.

Tab. 56. Niederschlagsmengen der Jahre 1857 und 1858 in Millimetern. (Schluß.)

	1857	1858		1857	1858
Zürich	—	807	Bayreuth	465	659
Einsiedeln	—	1681	Mergentheim	360	582
Kehler Brücke	420	536	Aschaffenburg	678	638
Wesserling	811	990	Frankfurt a./M.	449	479
Logelbach	468	412	Römerhof b. Frankfurt a./M.	349	*381*
Kolmar	472	316	Salzhausen	341	431
Rothlach	*923*	*1458*	Ortenberg	*400*	—
Schirmeck	*520*	*680*	Kronberg i. Taunus	537	541
Straßburg i. E.	582	643	Kreuznach	274	343
Görsdorf	647	649	Boppard	463	436
Freudenstadt	*680*	1002	Gießen	452	425
Lauterburg	470	519	Nancy	559	604
Karlsruhe	448	539	Metz	578	476
Bruchsal	485	617	Diedenhofen	540	—
Spaichingen	464	605	Luxemburg	560	533
Schopfloch	678	882	Lörchingen	636	777
Bissingen	696	844	Gondrexange	598	647
Hohenheim	452	580	Neunkirchen	*390*	444
Stuttgart	437	559	Trier	483	549
Kannstatt	455	572	Bonn	392	440
Winnenden	595	682	Köln	379	575
Kalw	473	575	Elberfeld	437	513
Eppingen	463	571	Krefeld	357	411
Mannheim	367	419	Brackel b. Dortmund	*390*	382
Messel	708	586	Derne b. Dortmund	453	371
Darmstadt	478	391	Kleve	476	669

Extreme der Monatsmengen.

In der Tab. 55 auf S. 260 ff. sind für die Stationen mit den längsten Beobachtungsreihen bereits die Extreme der monatlichen Niederschlagsmenge mitgeteilt. Außerdem werden in der folgenden Tab. 57 für die einzelnen Monate die Höchst- und Niedrigstwerte von allen Stationen mit Beobachtungen aus den 50 Jahren 1851—1900 aufgeführt.

Der kleinste Monatswert kann natürlich Null sein, die auch einige Male vorkommt. Wenn dies nicht häufiger der Fall ist, da doch Trockenperioden von der Länge eines Monats gar nicht so außerordentlich selten sind, so liegt es daran, daß die trockenen Perioden gewöhnlich von einem Monat in den nächsten hineinreichen und es naturgemäß nur ein großer Zufall sein kann, wenn sie gerade mit einem Kalendermonat zusammenfallen.

Ganz regenlose Monate scheinen indessen nur in den tieferen Ortslagen vorzukommen und in den höheren Gebirgen ganz zu fehlen.

Die größte monatliche Niederschlagsmenge erreicht selbst in der norddeutschen Ebene hohe Werte von mehr als 300 mm. Man könnte an der Richtigkeit des Höchstwertes 310 mm für Klaussen in Masuren (August 1844) vielleicht Zweifel hegen; allein, abgesehen davon, daß durch anderweitige schriftliche Zeugnisse der

Tab. 57. Maximum und Minimum der monatlichen Niederschlagsmengen in der Periode 1851—1900.

		Jan.	Febr.	März	April	Mai	Juni	Juli	Aug.	Sept.	Okt.	Nov.	Dez.
Tilsit	Max.	83	99	83	109	90	206	201	157	157	151	164	92
	Min.	10	5	6	7	9	10	5	25	21	0	11	4
Königsberg i. Pr.	Max.	78	86	79	86	126	143	186	168	181	179	136	96
	Min.	10	3	9	11	8	12	7	24	9	1	2	5
Krakau	Max.	82	74	109	110	164	233	230	206	175	111	83	77
	Min.	3	3	10	2	18	23	20	16	14	5	3	4
Warschau	Max.	71	77	100	100	118	164	174	184	139	115	87	84
	Min.	7	1	10	5	15	8	6	15	9	2	3	7
Lemberg	Max.	97	113	148	149	162	237	270	154	194	106	102	87
	Min.	4	4	6	9	12	33	20	15	4	6	2	6
Klaussen	Max.	57	84	64	98	127	140	272	177	115	136	101	69
	Min.	9	4	5	2	4	17	16	19	11	3	5	3
Konitz	Max.	82	79	118	82	102	144	173	150	98	110	93	103
	Min.	10	2	4	4	5	19	7	18	6	2	8	4
Köslin	Max.	*102*	98	117	*100*	114	123	187	210	129	169	104	*100*
	Min.	8	8	9	11	13	15	7	14	17	2	8	4
Görlitz	Max.	69	104	128	115	166	147	204	179	145	121	118	115
	Min.	6	4	11	6	12	12	23	12	5	3	9	1
Frankfurt a./O.	Max.	53	88	122	100	128	124	178	162	83	90	135	112
	Min.	8	6	9	1	8	7	15	9	4	3	5	1
Posen	Max.	64	78	106	96	108	134	148	180	103	83	112	79
	Min.	6	3	5	2	14	6	11	18	4	4	6	2
Stettin	Max.	61	73	112	71	125	137	150	205	113	117	86	84
	Min.	13	3	6	1	6	5	16	16	10	3	6	3
Putbus	Max.	90	80	104	71	77	114	166	191	121	148	97	99
	Min.	6	2	8	0	3	17	15	10	7	8	8	3
Kiel	Max.	113	105	131	96	111	137	165	159	175	152	133	143
	Min.	5	5	3	3	9	7	14	13	3	9	16	4
Prag	Max.	70	47	56	100	147	139	131	111	102	97	86	76
	Min.	1	2	3	0	4	6	13	12	5	0	2	1
Torgau	Max.	72	79	99	103	145	174	162	142	124	137	98	133
	Min.	1	4	10	4	6	9	9	11	6	4	7	1
Erfurt	Max.	67	61	98	141	134	196	202	148	116	109	93	92
	Min.	2	3	4	4	15	16	22	11	2	3	5	4
Halle a./S.	Max.	113	85	78	94	119	163	206	116	114	142	148	101
	Min.	1	1	5	2	11	8	6	10	8	3	1	3
Berlin	Max.	88	124	134	96	145	142	229	154	97	134	118	111
	Min.	6	7	5	1	7	12	24	10	7	1	4	3
Bremen	Max.	124	108	133	92	178	160	235	189	109	152	138	176
	Min.	3	0	0	2	11	9	2	18	0	0	7	2
Gütersloh	Max.	101	133	131	147	125	208	189	173	130	113	136	187
	Min.	7	3	9	4	12	16	16	13	12	3	9	1
Emden	Max.	116	123	110	85	112	148	157	174	157	152	152	147
	Min.	5	5	6	3	11	3	17	28	11	5	4	4
Isny	Max.	240	216	245	244	217	290	295	383	245	305	255	208
	Min.	11	5	23	8	37	25	55	32	13	5	8	10

Tab. 57. Maximum und Minimum der monatlichen Niederschlagsmengen in der Periode 1851—1900. (Schluß.)

		Jan.	Febr.	März	April	Mai	Juni	Juli	Aug.	Sept.	Okt.	Nov.	Dez.
Schopfloch	Max.	184	170	232	178	195	255	207	278	204	175	179	190
	Min.	8	3	16	0	28	39	47	28	3	5	9	6
Stuttgart	Max.	102	89	112	115	153	164	162	190	137	154	129	132
	Min.	3	1	9	0	10	18	19	14	3	3	6	1
Kalw	Max.	142	131	151	134	155	186	176	174	155	176	180	179
	Min.	5	2	9	0	18	34	17	7	1	3	7	2
Frankfurt a./M.	Max.	93	86	110	111	156	196	208	173	102	147	153	106
	Min.	5	1	12	0	4	12	19	11	1	2	11	1
Gießen	Max.	107	123	133	126	117	167	224	144	129	159	132	137
	Min.	5	2	9	0	4	15	13	19	2	5	12	1
Nancy	Max.	143	134	127	170	155	214	183	174	134	198	200	160
	Min.	0	3	0	0	7	1	31	8	1	8	10	0
Trier	Max.	118	112	125	129	140	156	151	166	124	153	181	145
	Min.	5	3	8	0	2	21	15	13	1	9	3	6
Bonn	Max.	82	95	87	115	113	167	204	146	158	110	111	123
	Min.	2	2	8	0	15	11	8	12	4	6	7	3
Köln	Max.	104	98	152	102	117	163	182	187	105	125	121	135
	Min.	7	3	3	0	12	10	15	4	2	6	1	3
Krefeld	Max.	109	121	116	116	106	141	154	157	110	139	145	173
	Min.	5	4	5	1	8	4	13	8	2	2	1	3
Kleve	Max.	129	137	122	111	151	162	210	172	143	138	153	163
	Min.	7	6	10	2	7	14	0	4	2	10	1	3

ungewöhnliche Regenreichtum jenes Monats verbürgt ist[1]), sind neuerdings in dem seit 1888 bestehenden Netz von Regenstationen Ostpreußens gleich hohe Beträge beobachtet worden, so z. B. im Juli 1885 zu Leegen 311 mm und zu Gorczytzen 313 mm.

Solche extreme Werte haben aber zumeist nur eine räumlich beschränkte Verbreitung, so daß sie nicht durch einige wenige Stationen mit sehr langen

[1]) Der Regenbeobachter in Czerwonken (Kreis Lyck), Landschaftsdirektor Eckert, teilt hierher mit:

»Aus meiner Erinnerung kann ich bestätigen, daß die Nässe von 1867 auch nicht annähernd an die von 1844 reichte. Ich lebte damals in Popiollen, Kreis Angerburg. Die am Goldapflusse belegenen Wiesen waren zu einem See überschwemmt, was dort allerdings nicht zu den Seltenheiten gehört, aber die Roggenhaken des Remonte-Depots Sperling segelten auf den Popioller Wiesen munter vorbei. Bei der Kartoffelernte waren Acker und Wege unfahrbar. Auf dem Wege stand eine Schleife, darauf wurden 2 (schreibe: zwei) Säcke Kartoffeln gelegt und mit Ochsen nach dem Hofe gefahren. Für Pferde waren die Wege unpassierbar auf nicht schwerem Boden. Der verstorbene Amtsrat Schulz in Stradaunen (Kreis Lyck) hat mir erzählt, daß er 1844 auf dem am Lyckflusse (kaum 300 Schritte von dem Ausgange aus dem See) hoch gelegenen Wege zwischen dem Haupthofe und dem Brennereihofe, ich wiederhole »auf dem Wege«, gebadet habe.«

Beobachtungsreihen, sondern besser durch längere Reihen eines dichten Netzes von Regenstationen bekannt werden. Daher mögen hier noch die entsprechenden Angaben über die größte Monatsmenge des Niederschlags Platz finden, die in meinen Regenkarten der preußischen Provinzen verzeichnet sind:

Ostpreußen	313 mm	Sachsen (Ebene)	239 mm
Westpreußen	272 »	Schleswig-Holstein	239 »
Brandenburg	229 »	Hannover Ebene	235 »
Pommern	210 »	Hannover Gebirge	456 »
Posen	206 »	Westfalen (Ebene)	240 »
Schlesien Ebene	309 »	Hessen-Nassau	259 »
Schlesien Gebirge	534 »	Rheinprovinz	239 »

Hiernach schwankt der höchste Monatswert der Niederschlagsmenge in der norddeutschen Ebene zwischen etwa 210 und 310 mm, in den Mittelgebirgen aber zwischen 450 und 550 mm.

Auch zeigt sich wieder der Gegensatz zwischen dem feuchten Nordwestdeutschland und dem trockeneren Osten: dieser hat größere Monatsextreme als jenes.

Ferner ist zu beachten, daß im Quellgebiet der Weichsel, Oder und Elbe, das sich durch eine große Häufigkeit von hohen Tagesmengen des Regens (100 und mehr Millimeter) auszeichnet, infolgedessen auch öfters als anderswo in Norddeutschland sehr hohe Monatswerte erreicht werden (vgl. oben S. 136 ff.).

Ungewöhnlich niedrig erscheinen dagegen die Monatsextreme von Prag (150 mm), Dahme im Fläming (151 mm) und Hannover (161 mm).

Die allergrößten monatlichen Niederschlagsmengen unseres Untersuchungsgebietes müssen wir natürlich bei den alpinen Stationen suchen. Hier wurden gemessen:

Reichenau im Rheintal	Aug. 1890	555 mm
Dorf Splügen	Mai 1872	573 »
Platta Medels	Okt. 1872	621 »
St. Bernhardin	Mai 1872	640 »
St. Gotthard	Mai 1872	706 »
St. Gotthard	Sept. 1868	769 »
St. Bernhardin	Mai 1869	811 »
St. Bernhardin	Sept. 1882	938 »
St. Bernhardin	Sept. 1868	992 »

Hiernach wird man annehmen dürfen, daß auf den niederschlagsreichsten Stationen des alpinen Gebietes Monatsmengen von 1000 mm vorkommen können.

Da sich alle diese Angaben auf die Kalendermonate beziehen, muß man sich der Tatsache bewußt bleiben, daß in einem Zeitraum von Monatslänge, der von einem zum anderen Kalendermonat übergreift, noch größere Extreme des Niederschlags vorkommen können. Diese zu kennen, wäre für manche praktische Zwecke von großer Wichtigkeit. Unsere bisherige Verarbeitungs- und Publikations-

weise der Beobachtungen gestattet indessen nur sehr schwer, diese Frage zu beantworten. Nur da, wo die einzelnen Tagesmengen zur Verfügung stehen, würde man eine derartige etwas mühsame Untersuchung ausführen können.

Die größte Monatsmenge fällt am häufigsten auf die Monate Juni, Juli und August (14, 39 bezw. 20 unter 94 Fällen), die kleinste auf April, Dezember und Februar.

Im Juli 1897 hatten 11 Stationen, im August 1890 6, im Juli 1858 und 1882, sowie im August 1870 je 5 das Maximum der Monatsmenge. Durch Häufigkeit der Minima zeichneten sich aus der Dezember 1864, September 1865 und April 1893, die man also als die trockensten Monate des halben Jahrhunderts 1851—1900 ansehen darf.

Relativwerte der extremen Jahres- und Monatsmengen.

Das Gesetzmäßige im Ausmaß der extremen Niederschlagsmengen tritt deutlicher hervor, wenn man sich von den absoluten Zahlen (Millimeter) frei macht und dieselben in relative verwandelt, indem man sie in Prozenten der entsprechenden Mittelwerte ausdrückt. Dies ist in Tab. 58 zunächst bei der Jahresmenge geschehen. Dabei wurden zugleich, um die störende ungleiche Länge der Beobachtungsreihen zu beseitigen, nur diejenigen Stationen berücksichtigt, welche Beobachtungen aus derselben 50jährigen Periode von 1851—1900 besitzen.

Trotz der großen örtlichen Verschiedenheit in den absoluten Werten der Extreme verraten ihre prozentischen Relativzahlen eine in den Figuren 42 und 43

Tab. 58 Maximum und Minimum der jährlichen Niederschlagsmenge während der 50 Jahre 1851—1900, ausgedrückt in Prozenten der entsprechenden Mittelwerte.

	Maximum	Minimum	Differenz	Max. / Min.		Maximum	Minimum	Differenz	Max. / Min.
Tilsit	155	64	91	2.4	Berlin	131	62	69	2.1
Königsberg i. Pr.	131	51	80	2.6	Bremen	142	53	89	2.7
Krakau	152	65	87	2.3	Gütersloh	132	67	65	2.0
Warschau	148	66	82	2.2	Emden	130	68	62	1.9
Lemberg	138	54	84	2.6	Isny	132	60	72	2.2
Klaussen	141	70	71	2.0	Wesserling	144	66	78	2.2
Konitz	146	52	94	2.8	Schopfloch	141	65	76	2.2
Köslin	133	66	69	2.0	Stuttgart	136	59	77	2.3
Görlitz	132	65	67	2.0	Kalw	140	63	77	2.2
Frankfurt a./O.	132	68	64	1.9	Frankfurt a./M.	153	60	93	2.6
Posen	141	58	83	2.4	Gießen	134	67	67	2.0
Stettin	127	62	65	2.0	Nancy	131	71	60	1.8
Kiel	137	52	85	2.6	Trier	130	68	62	1.9
Prag	142	60	82	2.4	Bonn	136	65	71	2.1
Torgau	142	58	84	2.4	Köln	144	60	84	2.4
Erfurt	135	73	62	1.8	Krefeld	151	53	98	2.8
Halle a./S.	145	73	72	2.0	Kleve	141	62	79	2.3
					Mittel	139	62	77	2.2

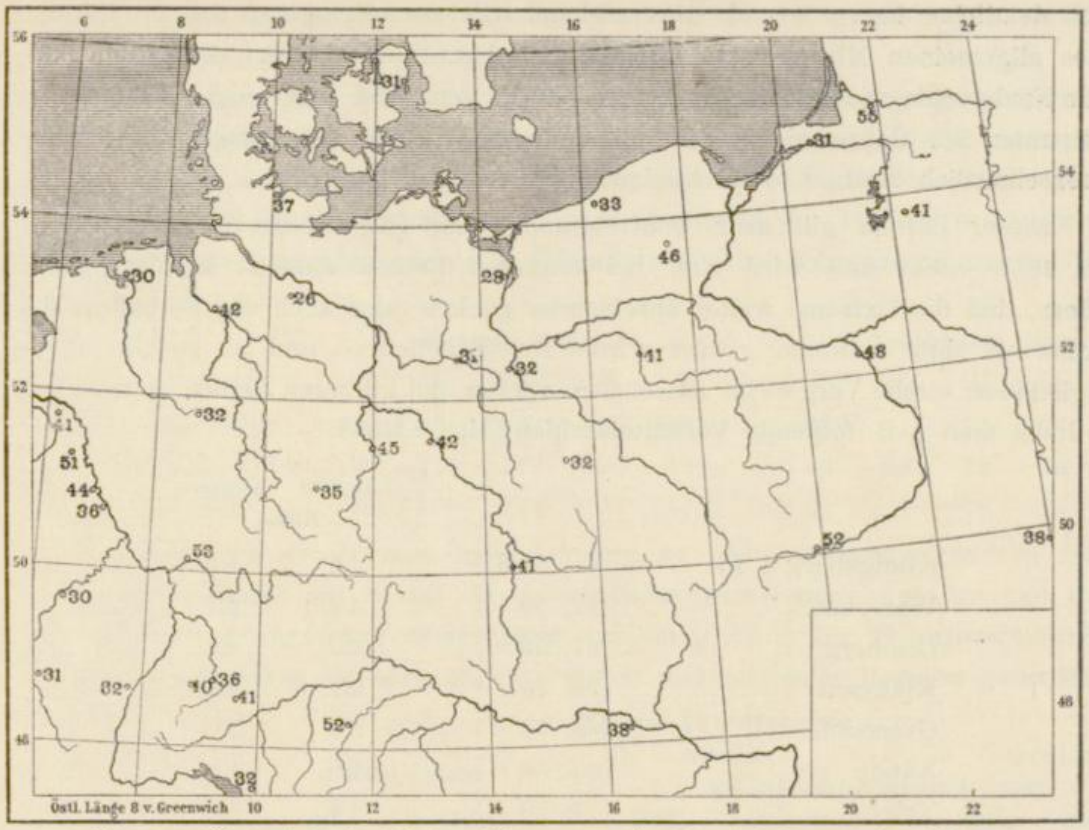

Fig. 42. Überschuß der Niederschlagsmenge (in Proz.) des nassesten Jahres jeder Station (1851–1900).

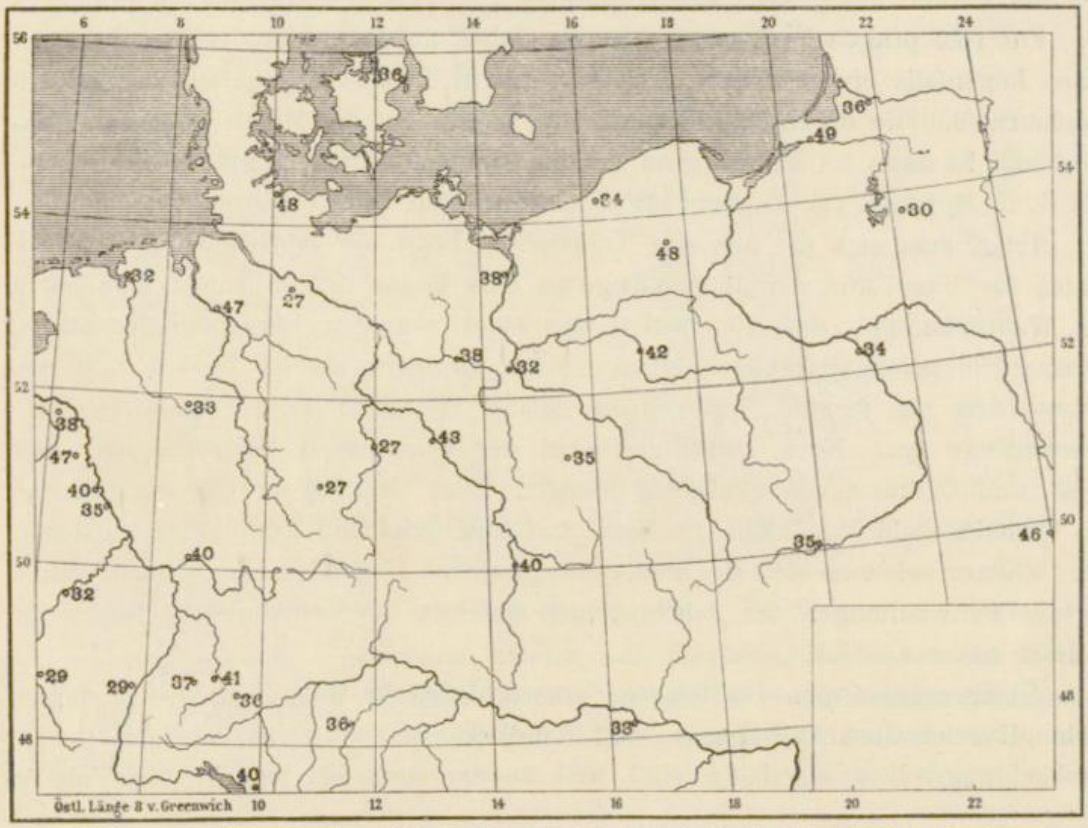

Fig. 43. Fehlbetrag der Niederschlagsmenge (in Proz.) des trockensten Jahres jeder Station (1851–1900).

noch deutlicher hervortretende überraschende Gleichmäßigkeit, so daß die Bildung eines allgemeinen Mittels seine Berechtigung hat. Danach liegt die größte jährliche Niederschlagsmenge durchschnittlich 39 Prozent über und die kleinste 38 Prozent unter dem Jahresmittel, oder mit anderen Worten: das nasseste Jahr erhält durchschnittlich 2.2 mal soviel Niederschläge wie das trockenste.

Dieser Befund gilt aber wohlverstanden nur für die Beobachtungsperiode von 1851—1900 und wird sich bei längeren Reihen zumeist in dem Sinne ändern, daß die Extreme weiter auseinander rücken, also auch das Verhältnis des Maximums zum Minimum größer wird. Die Tabellen 55 und 58 gewähren die Möglichkeit, solche Vergleiche zwischen längeren und kürzeren Reihen anzustellen; so findet man z. B. folgende Verhältniszahlen (Max.: Min.):

		Längere Reihe	Kürzere Reihe
Königsberg i. Pr. . .	(61, 50 J.)	2.6	2.6
Warschau	(87, 50 »)	3.2	2.2
Lemberg	(67, 50 »)	3.0	2.6
Klaussen	(58, 50 »)	3.1	2.0
Gütersloh	(64, 50 »)	2.0	2.0
Nancy	(60, 50 »)	1.8	1.8
Trier	(77, 50 »)	2.4	1.9,

also bald größer werdende, bald gleich bleibende Zahlenwerte, je nachdem außerhalb der Periode 1851—1900 größere Extreme erreicht wurden oder nicht.

Für rein praktische Zwecke wird es daher gut sein, die Grenzen des jährlichen Regenfalls etwas weiter zu stecken als in Tab. 58 angegeben ist und anzunehmen, daß sie durchschnittlich 145 und 60 Prozent des Mittels betragen. Das Maximum ist dann 2.4 mal so groß wie das Minimum. Zum Vergleich sei bemerkt, daß G. J. Symons für England als Grenzwerte 150 und 60 Prozent annahm.

Trägt man sich die aus den Tabellen 55 bezw. 58 erhältlichen Verhältniszahlen für Max.: Min. der Jahresmenge in eine Karte ein, so macht man leicht die Wahrnehmung, daß sie östlich der Oder bezw. im kontinentalen Anteil unseres Untersuchungsgebietes etwas größer ausfallen als im Westen und daß insbesondere das feuchte Nordwestdeutschland relativ kleine Schwankungen der Jahresmenge hat. Noch auffälliger wird der Unterschied beim Vergleich der West- und Ostküste von Schleswig-Holstein. Dort (Meldorf und Husum) beträgt die Verhältniszahl Max.: Min. 1.9 bezw. 2.0, hier (Kiel und Eutin) aber 2.6 bezw. 2.5. Ebenso zeichnen sich die niederschlagsreichen Gegenden der Schweiz durch geringe Schwankungen der Jahresmengen aus, da die Verhältniszahl Max.: Min. vielfach unter 2.0 bleibt.

Übrigens darf man den feineren Unterschieden im Betrage dieses Quotienten nicht allzuviel Gewicht beilegen, weil die Werte in Tab. 55 aus ungleich langen Beobachtungsreihen abgeleitet sind und zudem auch bei manchen in Tab. 58

erscheinenden Reihen aus ein und derselben Periode 1851—1900 die Homogenität bisweilen doch etwas zu wünschen übrig läßt.

Zieht man nicht bloß die allerextremsten Jahre in Betracht, sondern auch diejenigen zweiter bis fünfter Ordnung, d. h. das zweitnasseste bezw. zweittrockenste Jahr u. s. w. und drückt deren Jahressummen des Niederschlags gleichfalls in Prozenten des Mittels aus, so erhält man für die in der Tab. 58 vertretenen Stationen mit Beobachtungen aus den Jahren 1851—1900 folgende allgemeine Durchschnittswerte:

	Nasseste Jahre					Trockenste Jahre				
	I.	II.	III.	IV.	V.	I.	II.	III.	IV.	V.
Östlich der Oder .	143	137	132	130	124	61	67	72	74	77
Westlich der Oder	138	131	127	125	122	63	69	73	76	78
Ganzes Gebiet . .	139	133	129	126	123	62	69	72	76	77

Schließlich wurde noch in Anlehnung an die Untersuchungen von Binnie (vgl. die Fußnote auf S. 38) die prozentische Abweichung zweier und dreier aufeinanderfolgender nasser bezw. trockener Jahre für 15 ausgewählte Stationen mit 50jährigen Beobachtungen ermittelt und folgendes Resultat gefunden:

	Größte prozentische Abweichung					
	eines Jahres		zweier aufeinanderfolgender Jahre		dreier aufeinanderfolgender Jahre	
	naß	trocken	naß	trocken	naß	trocken
Königsberg i. Pr.	+ 31	—49	+ 22	—45	+ 19	—40
Krakau	+ 52	—35	+ 43	—25	+ 35	—25
Görlitz	+ 32	—35	+ 25	—22	+ 15	—20
Posen	+ 41	—42	+ 25	—22	+ 20	—16
Stettin	+ 27	—38	+ 25	—33	+ 15	—28
Berlin	+ 31	—38	+ 22	—28	+ 18	—18
Kiel	+ 37	—48	+ 24	—43	+ 21	—32
Erfurt	+ 35	—27	+ 20	—20	+ 14	—16
Gütersloh . . .	+ 32	—33	+ 23	—31	+ 22	—24
Emden	+ 30	—32	+ 28	—30	+ 22	—23
Isny	+ 32	—40	+ 28	—31	+ 22	—24
Kalw	+ 40	—37	+ 23	—30	+ 21	—17
Frankfurt a./M. .	+ 53	—40	+ 30	—30	+ 31	—23
Nancy	+ 31	—29	+ 25	—24	+ 21	—15
Bonn	+ 36	—35	+ 25	—31	+ 23	—26
Durchschnitt .	+ 36	—37	+ 26	—30	+ 21	—23
	136	63	126	70	121	77

Die mittlere Abweichung zweier sich folgender nassester und trockenster Jahre fällt also schon erheblich kleiner aus als bei den absoluten Extremen, und natürlich ist dies bei drei aufeinanderfolgenden extremen Jahren noch weit mehr der Fall.

In ähnlicher Weise, wie bei den extremen Jahresmengen, wurde auch bei den größten Monatsmengen — die kleinsten können fast überall Null sein und kommen daher hierbei nicht in Betracht — ihr Verhältnis zu den normalen berechnet, und zwar nach den Angaben der Tab. 57.

Ich unterlasse es aber, die Werte dieser Verhältniszahl (Monatsmaximum : Monatsmittel) für alle einzelnen Monate hier mitzuteilen, da eine sehr deutlich ausgesprochene jährliche Periode in ihnen noch nicht erkennbar ist. Es zeigt sich nur im allgemeinen, daß diese Verhältniszahl gewöhnlich in der kalten Jahreszeit ihren höchsten, in der warmen ihren kleinsten Wert erreicht, d. h. im Winter gehen die höchsten Monatsmengen des Niederschlags weiter über den entsprechenden Mittelwert hinaus als im Sommer. Besonders deutlich zeigt sich dieses Verhalten bei einigen süddeutschen Stationen, während in Norddeutschland bisweilen nahezu das Gegenteil stattfindet, wie folgende Beispiele zeigen:

Verhältnis des Monatsmaximums der Niederschlagsmenge zum Monatsmittel.

	Jan.	Febr.	März	April	Mai	Juni	Juli	Aug.	Sept.	Okt.	Nov.	Dez.
Tilsit . .	1.9	2.8	2.2	2.7	1.9	3.0	2.3	1.8	2.1	2.5	2.9	2.0
Klaussen .	2.0	3.2	2.1	2.9	2.4	2.1	3.3	2.5	2.3	3.0	2.9	2 2
Berlin . .	2.3	3.4	3.1	2.6	3.0	2.2	3.0	2.7	2.3	2.9	2.8	2.4
Isny . . .	3.2	2.9	2.6	2.4	1.7	1.7	1.7	2.3	1.9	2.8	2.7	2.2
Schopfloch	2.9	2.8	2.9	2.2	2.0	1.9	1.8	2.5	2.4	2.4	2.5	2.5
Krefeld .	2.2	2.7	2.7	2.8	2.0	2.2	2.1	1.3	2.0	2.3	2.5	3.0

Ich begnüge mich daher, für alle in Tab. 57 vertretenen Stationen die Verhältniszahl Monatsmaximum : Monatsmittel nur im Mittelwert für alle zwölf Monate, für die kalte und die warme Jahreshälfte, sowie ihre extremen Werte nebst den zugehörigen Monaten des Eintritts in der folgenden Tab. 59 zusammenzustellen.

Das Mittel für alle Monate schwankt zwischen 3.1 (Halle a./S., trocken) und 2.2 (Emden, feucht) und beträgt im Durchschnitt aller Stationen 2.5. Damit ist wieder angedeutet, was zudem ein näherer Vergleich bei den übrigen Stationen bestätigt, daß auch in dieser Beziehung die Regenverhältnisse feuchter Gegenden geringeren Schwankungen unterworfen sind als diejenigen der Trockengebiete.

Wegen weiterer Einzelheiten verweise ich den Leser auf die Tab. 59, die noch manche interessante Tatsache enthält, und mache schließlich nur noch auf die folgende merkwürdige Beziehung aufmerksam: der mittlere Quotient $\frac{\text{Monatsmaximum}}{\text{Monatsmittel}}$ ist von derselben Größenordnung wie der mittlere Quotient $\frac{\text{Jahresmaximum}}{\text{Jahresminimum}}$, nämlich 2.5 bezw. 2.2; oder mit anderen Worten: die größten Monatswerte der Niederschlagsmenge übertreffen die Monatsmittel relativ um ebensoviel (genauer, um ein wenig mehr) wie die Jahresmaxima die Jahresminima.

Trotz aller Zufälligkeiten, die den Extremen anhaften, scheinen also auch sie bestimmten Gesetzen unterworfen zu sein, die wahrscheinlich noch deutlicher

hervortreten würden, wenn längere und durchweg homogene Beobachtungsreihen zur Verfügung ständen.

Tab. 59. Verhältnis des Monatsmaximums der Niederschlagsmenge zum Monatsmittel $\left(\frac{\text{Monatsmax.}}{\text{Monatsmittel}}\right)$.

	Mittel für			Größter Wert		Kleinster Wert	
	alle Monate	Okt. bis März	April bis Sept.	Betrag	Monat	Betrag	Monat
Tilsit	2.4	2.4	2.3	3.0	Juni	1.8	Aug.
Königsberg i. Pr.	2.4	2.5	2.4	2.9	Okt.	2.1	Aug.
Krakau	2.6	2.6	2.6	3.1	März	2.1	Dez.
Warschau	2.5	2.5	2.5	2.8	Sept.	2.2	Jan.
Lemberg	2.6	2.5	2.7	3.4	Sept.	2.0	Aug.
Klaussen	2.6	2.6	2.6	3.3	Juli	2.0	Jan.
Konitz	2.6	2.9	2.3	3.7	Okt.	2.1	Mai
Köslin	2.4	2.5	2.3	2.8	Feb.	1.9	Sept.
Görlitz	2.5	2.7	2.4	2.9	Okt.	2.0	Jan. Juni
Frankfurt a./O.	2.7	2.8	2.6	3.6	Nov.	1.8	Jan.
Posen	2.7	2.8	2.5	3.5	Nov.	2.2	Jan.
Stettin	2.6	2.6	2.6	3.3	März	2.0	Jan.
Kiel	2.4	2.5	2.3	2.8	März	2.2	Aug.
Prag	2.7	2.9	2.5	3.4	Okt.	2.0	Aug.
Torgau	2.8	2.8	2.8	3.5	Dez.	2.2	Juli
Erfurt	2.8	2.7	2.9	3.6	Apr.	2.3	Feb.
Halle a./S.	3.1	3.4	2.7	4.6	Nov.	2.3	März
Berlin	2.7	2.8	2.6	3.4	Feb.	2.2	Juni
Bremen	2.6	2.7	2.6	3.4	Mai	2.0	Sept.
Gütersloh	2.5	2.4	2.6	3.5	Apr.	1.9	Jan.
Emden	2.2	2.3	2.1	2.7	Feb.	1.9	Aug.
Isny	2.4	2.7	2.0	3.2	Jan.	1.7	Juli
Schopfloch	2.4	2.6	2.1	2.9	Jan.	1.8	Juli
Stuttgart	2.6	2.9	2.3	3.1	Dez.	1.9	Juni
Kalw	2.6	2.9	2.4	3.0	Nov.	2.1	Juni
Frankfurt a. M.	2.7	2.6	2.8	3.2	Apr.	2.1	Jan.
Gießen	2.8	2.9	2.7	3.7	Apr.	2.3	Juni
Nancy	2.6	2.6	2.6	3.1	Apr.	2.1	Sept.
Trier	2.6	2.7	2.4	3.3	Nov.	2.1	Juni
Bonn	2.5	2.4	2.6	3.3	Sept.	2.0	Mai
Köln	2.5	2.6	2.4	3.7	März	2.0	Jan.
Krefeld	2.3	2.6	2.1	3.0	Dez.	1.3	Aug.
Kleve	2.3	2.2	2.4	2.6	Feb.	2.0	Okt.

Extremwerte der Niederschlagshäufigkeit.

Wie die mittlere Veränderlichkeit der Niederschlagstage relativ kleiner ist als diejenige der Menge, so liegen auch die extremen Werte bei jener innerhalb engerer Grenzen als bei dieser. Den Grund dafür haben wir wieder in der natürlichen unteren und oberen Begrenzung durch die Zahl der Tage im Monat, sowie im Jahre zu suchen.

Da, wie bereits oben (S. 165) erwähnt, nur wenige langjährige Beobachtungsreihen mit brauchbaren Angaben über die Zahl der Niederschlagstage vorliegen, habe ich mich darauf beschränken müssen, in der Tabelle 60 bloß von 20 Stationen die Extreme in der jährlichen und monatlichen Zahl der Tage mit meßbarem Niederschlag zusammenzustellen, und verweise im übrigen auf Seite 517—703 des zweiten Bandes der Tabellen, wo überall zum Schluß, hinter dem Mittel, das Maximum und das Minimum angegeben ist.

Tab. 60. Größte und kleinste Zahl der Tage mit meßbarem Niederschlag. (Beobachtungen bis 1890 incl.)

Station	Jahresmittel	Jahresmaximum		Jahresminimum		Monatsmaximum		Monatsminimum	
		Tage	Proz.	Tage	Proz.	Tage	Monat	Tage	Monat
Memel (42 J.)	174.6	220	126.0	141	80.8	27	Okt., Nov.	2	Okt.
Königsberg i. Pr. (43 J.)	184.1	232	126.0	147	79.8	28	Nov.	2	Okt.
Krakau (65 J.)	177.8	231	129.9	137	77.1	30	Jul.	1	Feb.
Klaussen (47 J.)	180.0	216	120.0	154	85.6	26	Jul.	2	Aug.
Görlitz (43 J.)	165.6	217	131.0	119	71.9	27	Dez.	2	Sep.
Frankfurt a./O. (41 J.)	154.4	190	123.1	121	78.4	25	Okt., Dez.	3	Sep.
Stettin (42 J.)	169.8	212	124.9	131	77.1	24	Jul.	3	Feb.
Prag (Hof der Sternwarte) (40 J.)	162.5	199	122.5	128	78.8	27	Jan., Dez.	3	Feb., Dez.
Prag (Dach der Sternwarte) (51 J.)	142.4	182	127.8	103	72.3	23	Mär., Nov.	2	Jan., Aug., Sep., Okt.
Meißen (36 J.)	165.2	208	125.9	109	66.0	26	Mär.	2	Okt.
Torgau (43 J.)	159.1	214	134.5	119	74.8	25	Feb.	2	Okt.
Freiberg i. Sa. (45 J.)	181.4	232	127.9	139	76.6	27	Jan.	1	Feb.
Berlin (43 J.)	162.8	202	124.1	128	78.6	28	Dez.	3	Sep., Okt.
Osterode a. Harz (36 J.)	175.6	239	136.1	123	70.0	27	Apr.	2	Feb., Okt.
Bremen (59 J.)	169.4	217	128.1	128	75.6	29	Aug.	2	Jan., Feb., Mai
Stuttgart (46 J.)	162.3	201	123.8	121	74.6	26	Dez.	3	Jan., Feb., Apr., Sep.
Mannheim (50 J.)	163.5	209	128.4	121	74.0	28	Mär.	1	Feb.
Bayreuth (35 J.)	194.9	248	127.2	148	75.9	28	Nov.	4	Feb., Sep., Okt., Dez.
Boppard (45 J.)	177.8	228	128.2	136	76.5	27	Apr., Mai, Jul., Aug., Dez	1	Feb.
Trier (41 J.)	174.7	222	127.1	140	80.1	28	Nov.	1	Mai

Die größte Zahl der Tage mit meßbarem Niederschlag in einem Monate scheint an den meisten Orten des ebenen Norddeutschlands nur 25 bis 28 zu betragen; denn höhere Werte weist bloß Bremen auf, wo es im August 1838 an 29 Tagen meßbare Niederschläge gab, und Krakau, das im Juli 1844 30 Regentage hatte. Danach scheint es in diesem Gebietsanteil noch niemals vorgekommen zu sein, daß an sämtlichen Tagen eines Monats meßbare Niederschläge gefallen sind. Am ehesten dürfte sich dies natürlich einmal im Februar ereignen können.

Ebenso gehören Monate ohne auch nur einen Tag mit meßbarem Niederschlag zu den größten Ausnahmen. Der April 1893 war im mittleren und südwestlichen Anteil unseres Gebietes ein solcher.

Die Zahl der Tage mit meßbarem Niederschlag im Jahre kann bis zu 210—230 anwachsen; noch höhere Werte kommen in der Ebene sehr selten vor. Dagegen dürften es die höchst gelegenen Stationen, wie Brocken und Schneekoppe, bis auf 280 Tage im Jahre bringen.

Die kleinste Jahresanzahl schwankt zwischen ca. 110 und 150 Tagen.

Verglichen mit den Mittelwerten geht das Jahresmaximum um rund 27 Prozent über den Durchschnitt hinaus, während das Jahresminimum um rund 22 Prozent hinter diesem zurückbleibt. Die extremen Schwankungen sind also, wie bereits gesagt, merklich kleiner als bei der Jahresmenge (vgl. S. 272).

Über die größte und kleinste Zahl der Tage mit Schnee, sowie über die äußersten Zeitgrenzen des Schneefalles enthält die Tabelle 61 reichliches Material.

Die größte Zahl von Schneetagen in einem Monat scheint 26—27 zu sein und gehört natürlich dem schneereichen östlichen Teil des Untersuchungsgebietes, sowie den höchsten Regionen der norddeutschen Gebirge an.

Die kleinste Zahl Null kommt in den Übergangsmonaten überall sehr häufig vor, dagegen gar nicht in den Monaten Dezember, Januar, Februar und März im äußersten Nordosten und Osten, sowie im Hochgebirge. Das milde Nordwestdeutschland und die begünstigsten Lagen im Rheintale und dessen Seitentälern (vgl. S. 213) können hingegen in allen Monaten ohne Schneefall bleiben.

In der Ebene dürfen etwa 100 Schneetage im Winter, im Hochgebirge Norddeutschlands 140 als das Maximum betrachtet werden, das aber in den schneeärmsten Gegenden bis unter den halben Wert (42—45) herabgeht.

Ein Winter ohne jedweden Schneetag ist indessen noch niemals an einer Station unseres Gebiets vorgekommen. Im schneereichen Osten bleibt die kleinste Zahl von Tagen mit Schnee im Winter über 20, auf der Schneekoppe, von der allerdings nur 24jährige Beobachtungen vorliegen, wahrscheinlich über 70.

Die absolut kleinste Zahl von Schneetagen in einem Winter hatte Trier 1881/82, wo es nur im Oktober und Dezember je einmal schneite. Die nächst höheren Minimalwerte sind: Baden-Baden 3, Mannheim und Neuchâtel 4, Karlsruhe, Boppard und Oldenburg 5 Tage.

Zur Ergänzung der Angaben in Tab. 43a und 43b (S. 232 und 233) sind auch für einige Stationen die Extreme der Schneemengen, in absoluten wie relativen Werten, in der Tabelle 62 zusammengestellt worden.

Soweit die etwas kurzen und zudem meist ungleichen Perioden angehörigen Beobachtungen erkennen lassen, können in schneereichen Wintern die von Schnee herrührenden Niederschläge doppelt bis dreifach so reichlich sein als im Durchschnitt, in schneearmen aber bis auf den vierten und fünften Teil herabgehen.

Wenn die größte Schneemenge eines Monats laut Tabelle 62 niemals den Relativwert 100 Prozent (der entsprechenden gesamten Niederschlagsmenge) erreicht hat, so ist das so zu deuten, daß es im Monat der größten absoluten Schneemenge außerdem auch noch geregnet hat. Es kommt aber in den schneereicheren

Tab. 61. Größte und kleinste Zahl der Tage mit Schnee. Äußerste Zeitgrenzen des Schneefalls.

		Septbr.	Oktober	Novbr.	Dezbr.	Januar	Februar	März	April	Mai	Summe	Schneefall Erster	Schneefall Letzter	Zwischenzeit in Tagen
Memel (51-53 J.)	Max.	—	9	18	20	18	20	21	15	5[1]	83	10. Okt.	1. Jun.	216
	Min.	—	—	—	4	3	2	3	—	—	23	11. Dez.	12. Mär.	126
Königsberg i. Pr. (67-69 J.)	Max.	1	8	15	25	26	24	23	12	6[1]	102	7. Sep.	1. Jun.	257
	Min.	—	—	—	2	3	1	3	—	—	27	11. Dez.	6. Mär.	132
Krakau (74-75 J.)	Max.	1	5	17	20	21	26	20	13	8	83	27. Sep.	25. Mai	218
	Min.	—	—	—	2	2	—	—	—	—	27	12. Dez.	10. Mär.	116
Warschau (30-31 J.)	Max.	—	8	15	22	25	23	18	10	3	92	4. Okt.	19. Mai	216
	Min.	—	—	—	5	3	2	—	—	—	29	11. Dez.	6. Mär.	134
Lemberg (43-45 J.)	Max.	3	8	19	20	23	21	22	18	7	81	15. Sep.	20. Mai	249
	Min.	—	—	—	3	4	3	1	—	—	30	15. Dez.	22. Mär.	116
Klaussen (51-57 J.)	Max.	1[2]	8	18	20	22	22	22	13	10[2]	84	12. Aug.	22. Jul.	282
	Min.	—	—	—	4	4	5	2	—	—	41	26. Nov.	6. Mär.	136
Konitz (49-51 J.)	Max.	1	6	15	21	22	20	19	7	5	91	15. Sep.	25. Mai	217
	Min.	—	—	—	2	3	3	2	—	—	32	29. Nov.	10. Mär.	136
Bromberg (52-53 J.)	Max.	—	5	12	18	22	19	21	11	5	72	12. Okt.	25. Mai	215
	Min.	—	—	—	—	3	4	1	—	—	24	20. Dez.	7. Mär.	98
Lauenburg i.Pom. (37-39 J.)	Max.	—	10	14	26	25	26	20	9	5	95	10. Okt.	20. Mai	216
	Min.	—	—	—	—	2	3	2	—	—	29	4. Dez.	8. Mär.	102
Köslin (49-50 J.)	Max.	—	4	12	22	18	19	15	7	5	66	10. Okt.	25. Mai	199
	Min.	—	—	—	1	—	—	2	—	—	20	14. Dez.	6. Mär.	100
Regenwalde (32 J.)	Max.	—	6	12	17	16	22	17	7	4	73	13. Okt.	31. Mai	217
	Min.	—	—	—	3	1	2	2	—	—	22	5. Dez.	24. Mär.	131
Breslau (35 J.)	Max.	—	4	14	21	22	21	20	6	4	74	4. Okt.	25. Mai	212
	Min.	—	—	—	3	2	1	—	—	—	20	1. Dez.	20. Mär.	124
Kirche Wang (29 J.)	Max.	7	13	20	23	20	26	21	17	9[3]	116	10. Sep.	13. Jun.	263
	Min.	—	1	2	4	6	7	4	1	—	56	30. Okt.	18. Apr.	193
Schneekoppe (24 J.)	Max.	12[4]	16	22	24	22	25	25	25	24[4]	138	4. Aug.	19. Jul.	350
	Min.	—	3	2	8	5	6	7	—	—	71	11. Okt.	9. Apr.	191
Schreiberhau (29-30 J.)	Max.	3	10	19	20	20	21	21	16	7	102	15. Sep.	22. Mai	239
	Min.	—	—	1	5	4	4	3	—	—	49	23. Nov.	14. Apr.	160
Görlitz (52-53 J.)	Max.	—	4	16	19	21	23	17	8	4[1]	73	11. Okt.	8. Jun.	218
	Min.	—	—	1	—	1	2	—	—	—	21	30. Nov.	11. Mär.	126
Stettin (62-65 J.)	Max.	1	3	9	17	22	19	17	7	3	78	15. Sep.	24. Mai	211
	Min.	—	—	—	—	1	—	—	—	—	11	28. Dez.	4. Mär.	81
Pammin (34 J.)	Max.	—	4	13	23	23	21	19	6	4	69	13. Okt.	24. Mai	213
	Min.	—	—	—	4	1	1	2	—	—	11	6. Dez.	15. Mär.	121
Lübbenow (31-33 J.)	Max.	—	5	13	17	15	19	16	10	4	61	4. Okt.	25. Mai	218
	Min.	—	—	—	1	2	1	—	—	—	19	23. Dez.	25. Mär.	101
Hinrichshagen (28-29 J.)	Max.	—	5	11	18	15	20	15	9	4	59	14. Okt.	24. Mai	200
	Min.	—	—	—	—	2	2	2	—	—	17	7. Dez.	10. Mär.	128
Putbus (45-47 J.)	Max.	—	3	9	16	17	22	21	8	3	72	12. Okt.	24. Mai	218
	Min.	—	—	—	—	—	—	—	—	—	11	23. Jan.	28. Feb.	81
Segeberg (30-31 J.)	Max.	—	3	11	17	23	21	18	7	3	74	14. Okt.	19. Mai	205
	Min.	—	—	—	—	—	—	—	—	—	9	17. Dez.	10. Mär.	102
Lübeck (30-31 J.)	Max.	—	2	9	18	20	23	19	6	3	66	14. Okt.	19. Mai	190
	Min.	—	—	—	—	—	1	1	—	—	9	15. Dez.	10. Mär.	97
Eutin (44 J.)	Max.	—	3	14	12	22	19	18	6	6	60	10. Okt.	24. Mai	220
	Min.	—	—	—	—	—	1	1	—	—	8	15. Jan.	1. Mär.	89
Husum (29-31 J.)	Max.	—	2	7	13	14	18	15	7	3	57	14. Okt.	19. Mai	203
	Min.	—	—	—	1	—	1	—	—	—	6	23. Dez.	27. Feb.	90

[1]) Im Juni Max. 1 Schneetag. [2]) Im Juni, Juli und August Max. je 1 Schneetag. [3]) Im Juni Max. 2 Schneetage. [4]) Im August Max. 4, im Juni 5, im Juli 2 Schneetage.

Tab. 61. Größte und kleinste Zahl der Tage mit Schnee. Äußerste Zeitgrenzen des Schneefalls. (Fortsetzung.)

		Septbr.	Oktober	Novbr.	Dezbr.	Januar	Februar	März	April	Mai	Summe	Schneefall Erster	Schneefall Letzter	Zwischenzeit in Tagen
Prag (61 J.)	Max.	—	3	15	17	18	21	18	7	4 [1]	57	10. Okt.	9. Jun.	223
	Min.	—	—	—	—	1	1	—	—	—	8	8. Dez.	24. Feb.	96
Hinterhermsdorf (35-37 J.)	Max.	2	5	18	23	22	21	21	11	5	91	25. Sep.	25. Mai	227
	Min.	—	—	—	3	3	2	—	—	—	32	19. Nov.	7. Mär.	117
Dresden-N. (32-34 J.)	Max.	—	4	12	15	19	22	16	7	3	59	5. Okt.	8. Mai	198
	Min.	—	—	—	1	1	1	—	—	—	9	17. Dez.	10. Mär.	99
Rehefeld (36-37 J.)	Max.	2	10	20	26	23	27	25	19	11 [1]	119	15. Sep.	14. Jun.	251
	Min.	—	—	1	2	—	4	2	—	—	27	15. Nov.	26. Mär.	156
Tharandt (30-31 J.)	Max.	—	5	14	17	18	21	20	7	4	63	6. Okt.	23. Mai	210
	Min.	—	—	1	3	1	1	2	—	—	18	27. Nov.	7. Mär.	101
Grüllenburg (32-37 J.)	Max.	—	6	16	19	19	25	19	13	6 [2]	82	4. Okt.	20. Jun.	213
	Min.	—	—	—	—	1	3	1	—	—	17	30. Nov.	20. Mär.	135
Meissen (34-36 J.)	Max.	—	4	15	18	18	19	15	7	6	64	4. Okt.	26. Mai	228
	Min.	—	—	—	2	1	1	2	—	—	17	17. Dez.	23. Mär.	104
Torgau (52-53 J.)	Max.	—	4	11	14	17	17	15	6	3	56	4. Okt.	24. Mai	211
	Min.	—	—	—	—	1	2	—	—	—	12	22. Dez.	7. Mär.	98
Georgengrün (35-36 J.)	Max.	3 [3]	11	18	23	27	24	22	20	12 [3]	116	28. Aug.	13. Jun.	245
	Min.	—	—	1	4	3	3	4	—	—	31	22. Nov.	24. Mär.	151
Chemnitz (36-37 J.)	Max.	—	6	17	22	21	26	23	12	7 [1]	102	4. Okt.	1. Jun.	213
	Min.	—	—	1	2	2	1	1	—	—	22	27. Nov.	18. Mär.	136
Freiberg i. Sa. (36-37 J.)	Max.	1	7	15	21	19	23	20	9	7	88	26. Sep.	25. Mai	221
	Min.	—	—	1	3	1	5	2	—	—	27	30. Nov.	24. Mär.	132
Döbeln (31 J.)	Max.	—	5	15	22	19	20	18	7	5	74	4. Okt.	20. Mai	204
	Min.	—	—	—	1	2	1	2	—	—	17	11. Dez.	7. Mär.	101
Annaberg i. Sa. (35-37 J.)	Max.	1	10	19	24	22	24	21	14	8	106	15. Sep.	30. Mai	232
	Min.	—	—	—	3	4	3	4	—	—	40	16. Nov.	26. Mär.	140
Oberwiesenthal (35-37 J.)	Max.	9	15	21	24	24	24	23	20	11 [4]	127	15. Sep.	11. Jun.	264
	Min.	—	—	1	2	5	4	5	—	—	44	14. Nov.	26. Mär.	164
Reitzenhain i. Sa. (36-37 J.)	Max.	4	11	20	27	29	23	24	19	10 [2]	122	13. Sep.	13. Jun.	250
	Min.	—	—	1	3	5	6	6	—	—	50	15. Nov.	1. Apr.	162
Großbreitenbach (32-34 J.)	Max.	2	12	15	23	21	22	23	15	11 [1]	103	15. Sep.	10. Jun.	260
	Min.	—	—	1	—	3	3	3	—	—	37	21. Nov.	14. Apr.	150
Sondershausen (36-39 J.)	Max.	—	5	13	18	21	21	20	8	4	74	4. Okt.	24. Mai	212
	Min.	—	—	—	1	1	1	—	—	—	16	19. Dez.	19. Mär.	119
Elster (36-37 J.)	Max.	1	7	17	20	20	21	17	9	9	79	25. Sep.	30. Mai	225
	Min.	—	—	—	1	1	2	—	—	—	22	25. Nov.	19. Mär.	138
Plauen (32-33 J.)	Max.	1	8	16	19	22	23	16	10	8	85	25. Sep.	31. Mai	227
	Min.	—	—	—	—	2	1	—	—	—	17	27. Nov.	23. Mär.	137
Zwenkau (35-37 J.)	Max.	—	4	13	20	19	21	18	6	3	67	12. Okt.	25. Mai	210
	Min.	—	—	—	1	1	1	—	—	—	12	16. Dez.	20. Feb.	99
Leipzig (36-37 J.)	Max.	—	6	13	19	22	23	17	6	4	68	12. Okt.	25. Mai	211
	Min.	—	—	—	2	1	1	—	—	—	13	15. Dez.	13. Mär.	118
Wernigerode (28-29 J.)	Max.	1	4	12	19	16	21	21	15	5 [1]	79	25. Sep.	25. Mai	221
	Min.	—	—	1	1	2	2	1	—	—	22	22. Nov.	27. Mär.	139
Bautzen (36-37 J.)	Max.	—	6	14	20	18	22	21	7	4	76	3. Okt.	24. Mai	221
	Min.	—	—	—	1	2	1	—	—	—	17	3. Dez.	7. Mär.	101
Berlin (53 J.)	Max.	—	4	9	15	19	22	15	5	3	67	4. Okt.	24. Mai	191
	Min.	—	—	—	—	1	2	—	—	—	9	31. Dez.	28. Feb.	101
Schwerin i. M. (47-48 J.)	Max.	—	3	12	20	21	22	17	6	3 [1]	75	14. Okt.	11. Jun.	199
	Min.	—	—	—	—	1	1	1	—	—	12	13. Jan.	8. Mär.	91
Lüneburg (45-46 J.)	Max.	—	2	12	18	20	22	18	6	3	70	14. Okt.	18. Mai	190
	Min.	—	—	—	—	—	—	—	—	—	8	9. Jan.	22. Feb.	75

[1]) Im Juni Max. 1 Schneetag. [2]) Im Juni Max. 2 Schneetage. [3]) Im August Max. 1, im Juni 3 Schneetage. [4]) Im Juni Max. 4 Schneetage.

Tab. 61. Größte und kleinste Zahl der Tage mit Schnee. Äußerste Zeitgrenzen des Schneefalls. (Fortsetzung.)

		Septbr.	Oktober	Novbr.	Dezbr.	Januar	Februar	März	April	Mai	Summe	Schneefall Erster	Schneefall Letzter	Zwischenzeit in Tagen
Fulda (32-34 J.)	Max.	—	5	9	17	16	20	13	5	3	57	4. Okt.	17. Mai	208
	Min.	—	—	—	—	—	1	—	—	—	16	16. Dez.	28. Feb.	107
Kassel (34-35 J.)	Max.	—	4	11	16	19	18	17	8	2	57	4. Okt.	19. Mai	197
	Min.	—	—	—	—	—	1	1	—	—	14	10. Dez.	18. Mär.	118
Braunschweig (52-55 J.)	Max.	—	5	13	20	24	25	17	10	2	80	14. Okt.	21. Mai	208
	Min.	—	—	—	—	1	—	—	—	—	18	18. Jan.	1. Mär.	79
Göttingen (42-43 J.)	Max.	—	3	10	16	24	21	18	7	3	60	14. Okt.	24. Mai	212
	Min.	—	—	—	—	—	2	1	—	—	15	22. Dez.	20. Mär.	101
Klausthal (45-46 J.)	Max.	2[1]	12	19	22	21	26	23	14	9[1]	105	10. Aug.	8. Jul.	290
	Min.	—	—	1	3	4	3	3	—	—	43	26. Nov.	31. Mär.	165
Bremen (50 J.)	Max.	—	3	9	13	21	18	16	7	1	54	14. Okt.	19. Mai	179
	Min.	—	—	—	—	—	—	—	—	—	10	24. Jan.	24. Feb.	73
Oldenburg (44 J.)	Max.	—	2	8	16	18	17	17	8	2	61	14. Okt.	22. Mai	193
	Min.	—	—	—	—	—	—	—	—	—	5	9. Jan.	19. Feb.	72
Elsfleth (39-40 J.)	Max.	—	2	10	14	13	19	18	6	2	41	15. Okt.	19. Mai	191
	Min.	—	—	—	—	—	—	—	—	—	7	9. Jan.	24. Jan.	65
Jever (43-44 J.)	Max.	—	2	7	14	16	19	16	8	4	56	14. Okt.	19. Mai	211
	Min.	—	—	—	—	—	—	—	—	—	6	10. Jan.	19. Feb.	67
Gütersloh (51-53 J.)	Max.	2	2	14	14	18	18	22	6	4	51	20. Sep.	24. Mai	219
	Min.	—	—	—	—	—	—	1	—	—	9	14. Jan.	12. Mär.	101
Münster i. W. (47-48 J.)	Max.	—	3	8	14	16	19	19	6	2	55	14. Okt.	19. Mai	197
	Min.	—	—	—	—	—	—	—	—	—	8	16. Jan.	27. Feb.	75
Löningen (44 J.)	Max.	—	2	7	14	20	19	19	6	1	54	14. Okt.	17. Mai	187
	Min.	—	—	—	—	—	—	—	—	—	6	7. Feb.	27. Feb.	42
Davos Platz (31 J.)	Max.	7[2]	12	16	20	20	22	18	20	15[2]	111	2. Aug.	22. Jul.	324[2]
	Min.	—	—	1	1	1	1	5	1	—	53	24. Okt.	25. Apr.	215[2]
Altstätten (36-37 J.)	Max.	1	7	9	16	16	22	15	7	2	50	29. Sep.	24. Mai	208[3]
	Min.	—	—	—	—	—	1	—	—	—	15	1. Dez.	27. Feb.	134[3]
St. Gallen (34-37 J.)	Max.	2	7	11	14	16	23	19	11	7	65	28. Sep.	31. Mai	233[4]
	Min.	—	—	—	1	1	—	—	—	—	23	30. Nov.	4. Apr.	152[4]
Isny (65-68 J.)	Max.	2	10	17	20	23	21	9	12	11[5]	77	19. Sep.	8. Jun.	242
	Min.	—	—	—	—	1	2	1	—	—	17	15. Dez.	1. Apr.	147
Friedrichshafen (46-47 J.)	Max.	1	4	9	18	17	19	18	7	3	52	28. Sep.	24. Mai	202
	Min.	—	—	—	—	1	—	—	—	—	15	14. Dez.	27. Feb.	109
Meersburg (31-32 J.)	Max.	1	6	9	14	14	13	13	9	5	44			
	Min.	—	—	—	—	—	—	—	—	—	10			
Lohn (36-37 J.)	Max.	1	8	10	13	12	17	16	9	5	50	28. Sep.	31. Mai	215[6]
	Min.	—	—	—	—	—	1	—	—	—	15	1. Dez.	24. Mär.	127[6]
Höchenschwand (31-32 J.)	Max.	2	10	16	21	24	21	23	15	8[7]	97			
	Min.	—	—	1	2	—	2	1	—	—	35			
Beatenberg (35-37 J.)	Max.	7[8]	9	14	17	20	22	18	16	8[8]	82	13. Sep.	26. Jun.	278[9]
	Min.	—	—	2	1	—	2	1	—	—	37	15. Nov.	31. Mär.	146[9]
Bern (96-102 J.)	Max.	1	8	14	17	18	21	17	10	4[10]	62	19. Sep.	11. Jun.	225
	Min.	—	—	—	—	—	—	—	—	—	10	17. Jan.	1. Mär.	86
Neuchâtel (36-37 J.)	Max.	—	4	10	16	16	15	13	8	2	45	6. Okt.	21. Mai	222
	Min.	—	—	—	—	—	—	—	—	—	4?	15. Feb.	21. Feb.	23?
Chaumont (36-37 J.)	Max.	5[11]	9	14	19	21	19	22	12	10[11]	82	31. Aug.	27. Jun.	260
	Min.	—	—	—	1	—	—	—	—	—	30	7. Dez.	31. Mär.	124

[1]) Im Aug. Max. 1, im Juni 2, im Juli 1 Schneetag. [2]) Die Zeitgrenzen des Schneefalls nur nach 19jährigen Beobachtungen. Im Juni Max. 11, Juli und August je 3 Schneetage. [3]) Die Zeitgrenzen nur nach 30jährigen Beobachtungen. [4]) Die Zeitgrenzen nur nach 25jährigen Beobachtungen. [5]) Im Juni Max. 1 Schneetag. [6]) Die Zeitgrenzen nur nach 26jährigen Beobachtungen. [7]) Im Juni Max. 2 Schneetage. [8]) Im Juni Max. 5, August 1 Schneetag. [9]) Die Zeitgrenzen nur nach 26 bis 27jährigen Beobachtungen. [10]) Im Juni 4 Schneetage. [11]) Im Juni Max. 4, August 1 Schneetag.

Tab. 61. Größte und kleinste Zahl der Tage mit Schnee. Äußerste Zeitgrenzen des Schneefalls. (Schluß).

		Septbr.	Oktober	Novbr.	Dezbr.	Januar	Februar	März	April	Mai	Summe	Schneefall Erster	Schneefall Letzter	Zwischenzeit in Tagen
Affoltern (34-36 J.)	Max.	2	9	13	20	17	22	20	14	7 [1]	82	26. Sep.	4. Jun.	237 [2]
	Min.	—	—	—	—	—	1	2	—	—	27	15. Dez.	2. Apr.	109 [2]
Muri (35-37 J.)	Max.	2	5	11	17	14	17	17	6	3	55	28. Sep.	23. Mai	220 [3]
	Min.	—	—	—	—	—	1	—	—	—	11	15. Dez.	27. Feb.	99 [3]
Engelberg (36-37 J.)	Max.	3 [4]	12	15	18	18	22	20	19	13 [4]	97	18. Aug.	27. Jun.	280 [3]
	Min.	—	—	—	2	—	2	1	—	—	43	10. Nov.	31. Mär.	146 [3]
Luzern [5] (40 J.)	Max.	1	6	8	16	14	19	14	7	5	41	28. Sep.	24. Mai	206 [5]
	Min.	—	—	—	—	—	—	—	—	—	10	31. Dez.	23. Feb.	98 [5]
Zürich (36-37 J.)	Max.	1	6	12	17	16	19	17	8	4	65	29. Sep.	24. Mai	219
	Min.	—	—	—	—	—	1	—	—	—	14	15. Dez.	27. Feb.	99
Einsiedeln (36-37 J.)	Max.	2 [6]	11	19	22	16	21	19	14	12 [6]	82	11. Aug.	17. Jul.	262 [3]
	Min.	—	—	—	1	—	1	—	—	—	27	11. Nov.	28. Mär.	149 [3]
Freudenstadt (44-48 J.)	Max.	1	8	19	19	21	23	19	13	10 [1]	89	20. Sep.	3. Jun.	253
	Min.	—	—	—	—	—	—	—	—	—	29	3. Dez.	28. Mär.	136
Baden (31-32 J.)	Max.	—	2	11	21	14	15	12	6	4	62			
	Min.	—	—	—	—	—	—	—	—	—	3*			
Karlsruhe (31-32 J.)	Max.	—	4	7	17	14	16	12	5	1	42			
	Min.	—	—	—	—	—	—	—	—	—	5			
Hechingen (38-40 J.)	Max.	—	9	13	17	20	20	17	10	5	65	4. Okt.	31. Mai	227
	Min.	—	—	—	—	1	—	—	—	—	20	11. Dez.	14. Mär.	94
Schopfloch (55-58 J.)	Max.	2	11	15	20	21	20	21	13	13 [7]	88	15. Sep.	17. Jun.	265
	Min.	—	—	—	1	1	—	—	—	—	32	27. Nov.	31. Mär.	148
Kirchheim u. Teck (34-36 J.)	Max.	—	5	11	15	18	18	16	7	2	51	4. Okt.	24. Mai	200
	Min.	—	—	—	—	—	1	—	—	—	13	15. Dez.	14. Mär.	109
Stuttgart (74-75 J.)	Max.	—	4	13	18	18	22	18	7	3	60	8. Okt.	21. Mai	200
	Min.	—	—	—	—	—	1	—	—	—	9	18. Jan.	3. Mär.	88
Kalw (54-55 J.)	Max.	—	6	14	21	18	21	18	8	2	66	4. Okt.	24. Mai	208 [8]
	Min.	—	—	—	—	1	—	—	—	—	16	18. Jan.	14. Mär.	94 [8]
Heilbronn (33-34 J.)	Max.	—	3	9	16	12	18	12	6	1	42	9. Okt.	1. Mai	185
	Min.	—	—	—	—	—	—	—	—	—	6	25. Dez.	14. Feb.	77
Mannheim (66-71 J.)	Max.	—	3	9	16	16	14	18	6	3	48	14. Okt.	6. Mai	188
	Min.	—	—	—	—	—	—	—	—	—	4	17. Dez.	10. Feb.	79
Bayreuth (45-48 J.)	Max.	—	6	17	20	22	22	20	8	3	82	4. Okt.	25. Mai	200
	Min.	—	—	—	—	2	2	1	—	—	20	9. Dez.	23. Mär.	112
Buchen (30-32 J.)	Max.	—	5	13	17	21	22	19	9	3	73			
	Min.	—	—	—	—	—	—	—	—	—	18			
Frankfurt a./M. (30 J.)	Max.	—	3	9	16	21	21	14	4	1	56	4. Okt.	11. Mai	190
	Min.	—	—	—	—	1	—	—	—	—	10	12. Jan.	28. Feb.	95
Wiesbaden (31 J.)	Max.	—	3	7	13	19	20	13	5	1	48	15. Okt.	11. Mai	183
	Min.	—	—	—	1	—	1	—	—	—	11	27. Dez.	25. Feb.	69
Boppard (45 J.)	Max.	—	4	12	16	16	17	15	4	2	60	14. Okt.	13. Mai	183
	Min.	—	—	—	—	—	—	—	—	—	5	24. Jan.	13. Dez.	49
Trier (115-116 J.)	Max.	—	3	11	16	24	18	23	9	1	59	11. Okt.	18. Mai	200
	Min.	—	—	—	—	—	—	—	—	—	2	24. Jan.	11. Dez.	44
Olsberg-Bigge (32-34 J.)	Max.	—	7	10	20	24	23	22	8	4 [1]	80	5. Okt.	3. Jun.	221
	Min.	—	—	—	—	—	2	—	—	—	15	14. Dez.	26. Feb.	103
Kleve (51-53 J.)	Max.	—	4	14	16	18	21	18	7	3	56	12. Okt.	21. Mai	205
	Min.	—	—	—	—	—	—	—	—	—	6	21. Jan.	25. Feb.	74
Aachen (42-45 J.)	Max.	—	5	11	15	21	22	17	9	4	57	6. Okt.	21. Mai	203
	Min.	—	—	—	—	—	1	—	—	—	9	12. Jan.	28. Feb.	79

[1] Im Juni Max. 1 Schneetag. [2] Die Zeitgrenzen nur nach 26jährigen Beobachtungen. [3] Die Zeitgrenzen nur nach 26—27jährigen Beobachtungen. [4] Im Juni Max. 5, Juli und August je 2 Schneetage. [5] Als Schneetage werden nur Tage ≥ 0.3 mm Schmelzwasser gerechnet; die Zahlen sind also mit denen der übrigen Stationen nicht vergleichbar. Die Zeitgrenzen des Schneefalls nach 30jährigen Beobachtungen. [6] Im Juni Max. 5, im Juli 2, im August 1 Schneetag. [7] Im Juni Max. 2 Schneetage. [8] Die Zeitgrenzen des Schneefalls nur nach 47jährigen Beobachtungen.

Tab. 62a. Extreme der Schneemengen, in absoluten Werten und in Prozenten der gesamten Niederschlagsmenge.

Station	Größte monatliche Schneemenge in		Größte jährliche Schneemenge in		Kleinste jährliche Schneemenge in	
	mm	Proz.	mm	Proz.	mm	Proz.
Tilsit (1820—50)	82.7	91.5	198.0	37.1	32.5	5.1
Warschau (1841—69)	64.6	92.7	193.2	23.1	50.4	9.0
Breslau (1859—79)	79.8	97.3	138.4	27.4	27.5	6.0
Rostock (1853—77)	46.4	82.9	94.3	22.1	10.2	3.3
Eutin (1857—79)	70.1	62.6	218.5	27.8	36.9	5.1
Erfurt (1852—79)	56.4	92.5	168.0	25.3	7.9	1.4
Wernigerode (1859—80)	163.4	97.7	312.9	34.8	39.6	5.9
Kassel (1866—73, 75—79)	52.9	49.4	94.4	15.6	15.3	3.5
Göttingen (1858—79)	44.9	61.5	135.8	23.6	7.0	1.3
Elsfleth (1858—67, 71—79)	62.8	57.6	117.1	16.6	18.2	3.3
Jever (1857—79)	65.1	43.1	109.0	13.9	10.8	1.4
Emden (1855—79)	58.1	50.5	111.8	14.7	17.6	2.6
Friedrichshafen (1861—90)	80.4	76.6	183.5	14.6	8.6	1.3
Luzern (1861—92)	111.0	65.1	284.0	19.7	46.0	3.7
Freudenstadt (1861—90)	226.5	91.0	399.5	28.1	63.0	6.3
Bruchsal (1861—79)	58.5	56.8	95.1	12.6	13.4	1.9
Schopfloch (1861—90)	159.8	84.1	418.8	28.3	94.6	10.1
Kirchheim u. Teck (1869—90)	80.3	55.8	122.5	15.5	17.9	2.1
Kannstatt (1844—90)	79.9	59.6	124.2	16.6	7.0	0.9
Kalw (1861—90)	85.2	47.6	144.0	16.8	32.8	4.7
Groß Altdorf (1868—85)	71.6	95.5	160.3	19.1	46.9	6.7
Mergentheim (1861—62, 68—90)	73.8	94.6	130.1	17.9	6.8	1.2
Olsberg-Bigge (1865—79)	77.9	95.0	179.9	18.6	28.8	3.2
Kleve (1849—79)	58.0	51.8	127.9	17.2	13.5	1.7

Tab 62b. Extreme der Schneemengen im Königreich Sachsen nach gleichzeitigen Beobachtungen von 1864—1890.

Station	Größte monatliche Schneemenge in		Größte jährliche Schneemenge in		Kleinste jährliche Schneemenge in	
	mm	Proz	mm	Proz.	mm	Proz.
Leipzig	67	68.4	177	27.4	12	2.0
Dresden	59	88.1	143	19.3	15	3.2
Bautzen	69	84.1	135	20.4	27	6.7
Zittau	70	90.9	154	20.7	28	4.5
Zwickau	84	82.4	201	30.2	31	7.8
Chemnitz	102	87.9	212	24.5	23	3.6
Plauen	113	94.0	232	28.5	53	10.9
Freiberg	68	86.1	228	32.0	36	3.7
Elster	75	93.8 u. 68.2	245	35.2	54	9.7
Annaberg	174	90.6	394	36.8	55	10.0
Rehefeld	145	76.3	490	41.1	137	18.1
Georgengrün	162	97.6	546	46.8	167	26.4
Reitzenhain	149	87.3	484	45.2	137	21.6
Oberwiesenthal	190	71.7	536	41.6	95	11.5

Gegenden unseres Gebietes gar nicht so selten vor, daß der Niederschlag eines ganzen Monats nur in Form von Schnee fällt; dies braucht indessen keine Maximalmenge zu sein.

So bestand z. B. der Niederschlag nur aus Schnee zu Tilsit im Januar 1826, 1831, 1838, 1844, Februar 1830, 1836, 1844, 1845, März 1845, Dezember 1825; zu Königsberg i. Pr. im Februar 1855 und 1858; zu Warschau im Januar 1841, 1842, 1848, Februar 1841, 1842, 1845, 1858, 1865, März 1853, April 1852, Dezember 1853, 1855, 1864; zu Rostock im Januar 1871, Februar 1853, 1855, 1870, Dezember 1853; zu Eutin im Januar 1879, Februar 1870, März 1865; zu Erfurt im Januar 1871, Februar 1870, 1873, Dezember 1853, 1864; zu Göttingen im Januar 1871; zu Emden im Februar 1855, 1870; zu Friedrichshafen a. Bodensee im Januar 1887, Februar 1870, 1874, 1890, Dezember 1871, 1890; zu Luzern im Januar 1887, 1891, Februar 1890, November 1868, 1884, Dezember 1864, 1871, 1890; zu Kannstatt im Januar 1848, Februar 1864, März 1852, Dezember 1853, 1864, 1865, 1871, 1890; zu Trier niemals; zu Kleve im Dezember 1864.

Die Angaben über die äußersten Zeitgrenzen des Schneefalls in Tab. 61 geben, verglichen mit den zugehörigen Normalwerten in Tab. 38 (S. 214—216), Anlaß zu mancherlei Betrachtungen, die anzustellen ich jedoch dem Leser überlassen muß, da ich auf S. 220—227 schon einiges Diesbezügliches beigebracht habe. Ich hebe nur noch folgendes hervor:

Der früheste Schneefall, der im ebenen Anteil unseres Gebietes konstatiert worden ist, fällt auf den 12. August (Klaussen), demnächst den 7. September (Königsberg); der späteste auf den 11. Juni (Berlin). Sehr spät sind ferner die extremen Termine für Prag (9. Juni), Memel und Königsberg i. Pr. (1. Juni).

Im östlichen Teil kommt es nie, im westlichen aber öfters vor, daß sich der erste Schneefall bis zum neuen Jahre, also bis in den Januar verzögert. Umgekehrt ereignet es sich in den begünstigsten Lagen Südwestdeutschlands zuweilen, daß der letzte Schneefall noch dem alten Jahre angehört, d. h. im Dezember fällt.

Die längste und die kürzeste Dauer der Schneefallperiode verhalten sich zueinander durchschnittlich wie zwei zu eins, in schneearmen Gegenden aber wie vier oder fünf zu eins. In Klaussen (Masuren) hat sie einmal 282, in Klausthal 290, auf der Schneekoppe 350 Tage gedauert. Aber auch im milden Westen unseres Gebiets kann die Zwischenzeit zwischen dem ersten und letzten Schneefall eines Winters bis zu 200 Tagen betragen. Andererseits ist es in Trier vorgekommen, daß nur 44 Tage zwischen dem ersten und letzten Schneefall eines Winters lagen und zu Löningen in Oldenburg sogar einmal nur 42 Tage.

4. Aufeinanderfolge nasser und trockener Witterung.

Bei den Erörterungen über die mittlere Veränderlichkeit des Niederschlags (S. 248) wurde bereits festgestellt, daß, bemessen nach dem arithmetischen Mittelwert, trockene Jahre und Monate im allgemeinen häufiger sind als nasse.

Zur weiteren Ergänzung der dort besprochenen Tatsachen habe ich noch für 15 Stationen mit langen Beobachtungsreihen ermitteln lassen, wie häufig in den einzelnen Monaten bestimmte abgestufte Prozentwerte der normalen Menge vorkommen. Da die verwandten Beobachtungsreihen verschieden lang sind, mußten die absoluten Häufigkeitszahlen in relative verwandelt werden. Die Resultate dieser Rechnung gibt die Tab. 63 wieder, die als ein Seitenstück der Tab. 51 auf S. 252, 253 angesehen werden kann.

Faßt man zunächst die mit »Summe« überschriebene letzte Spalte ins Auge, die alle Monate zusammenfaßt, so erkennt man, daß bei sämtlichen Stationen Monate mit einer kleineren als der normalen Monatsmenge am häufigsten sind: bei 7 Stationen fällt das Maximum der Häufigkeit auf die Gruppe 76—100 Proz., bei anderen 7 auf die nächst niedrigere 51—75 Proz. und bei einer (Prag) sogar auf die Gruppe 26—50 Proz.

In den einzelnen Monaten verschiebt sich das Maximum der Häufigkeit ziemlich gesetzmäßig in dem Sinne, daß es in den trockenen gewöhnlich den untersten, in den nassen den etwas höheren bezw. mittleren Stufen angehört. Die kleinen Mittelwerte der Niederschlagsmenge in den trockenen Monaten kommen demnach so zustande, daß am häufigsten nur $^1/_4$ bis $^1/_2$, bezw. $^1/_2$ bis $^3/_4$ des arithmetischen Mittels fällt und nur verhältnismäßig selten besonders große Monatsmengen, die bis mehr als das Doppelte des Mittelwertes betragen, gemessen werden. Dagegen sind in der eigentlichen Regenzeit diejenigen Monatsmengen am häufigsten zu erwarten, die das (arithmetische) Mittel erreichen oder ein wenig überschreiten.

Aus dem allgemeinen Überwiegen der negativen Abweichungen der Niederschlagsmenge über die positiven, das in Tabelle 64a noch in anderer Weise zum Ausdruck kommt als in Tab. 48c (S. 249), muß man schließen, daß jene auch häufiger als diese gruppenweise auftreten. Dies geht aus der später folgenden Tabelle 65 deutlich hervor. Zunächst möchte ich aber noch auf den Grad der Erhaltungstendenz einer bestehenden Abweichung hinweisen.

Die Auszählung der Zeichenfolgen und der Zeichenwechsel zwischen je zwei aufeinanderfolgenden Monaten im Zeitraum 1851—1900 (600 Monate) ergab die in Tab. 64b verzeichneten Wahrscheinlichkeiten (in Prozenten) einer Zeichenfolge bezw. eines Zeichenwechsels. An der Mehrzahl der Stationen besteht eine Tendenz zur Erhaltung einer bestehenden Abweichung in sich folgenden Monaten, doch ist auch die Zahl derjenigen Orte nicht gering, an denen ein Zeichenwechsel

Tab. 63. Wahrscheinlichkeit (in Proz.) trockener und nasser Monate.

Prozente des Monatsmittels	Januar	Februar	März	April	Mai	Juni	Juli	August	Septbr.	Oktober	Novbr.	Dezbr.	Summe
Königsberg i. Pr. (51 J.)													
0— 25	1.9	7.8	—	1.9	1.9	7.8	1.9	—	4.0	1.9	6.0	4.0	3.3
26— 50	13.7	**21.6**	13.7	13.7	13.7	6.0	21.6	9.8	15.7	11.8	7.8	19.6	14.1
51— 75	11.8	13.7	**25.5**	**29.4**	19.6	15.7	**23.5**	**31.4**	13.7	19.6	**21.6**	13.7	**19.9**
76—100	**27.4**	9.8	21.6	19.6	**21.6**	**25.5**	11.8	11.8	**21.6**	19.6	**21.6**	11.8	18.6
101—125	19.6	15.7	9.8	9.8	13.7	11.8	9.8	15.7	7.8	**23.5**	9.8	**23.5**	14.2
126—150	13.7	7.8	11.8	9.8	17.6	17.6	9.8	13.7	17.6	13.7	**21.6**	13.7	14.0
151—175	1.9	2.0	7.8	6.0	4.0	9.8	9.8	13.7	9.8	4.0	1.9	1.9	6.0
176—200	6.0	19.6	4.0	1.9	1.9	4.0	6.0	1.9	6.0	1.9	7.8	6.0	5.6
201—225	4.0	—	1.9	4.0	4.0	—	4.0	1.9	1.9	—	—	4.0	2.1
226—250	—	—	1.9	—	—	1.9	—	—	1.9	—	1.9	—	0.7
>250	—	2.0	1.9	4.0	1.9	—	1.9	—	—	4.0	—	1.9	1.5
Warschau (78 J.)													
0— 25	2.6	9.0	1.3	5.1	1.3	2.6	3.8	5.1	3.8	12.8	7.7	6.4	5.1
26— 50	**22.0**	14.3	20.5	11.5	10.3	11.5	11.5	15.4	16.6	12.8	9.0	18.0	14.5
51— 75	16.9	**28.6**	19.2	**20.5**	**24.4**	16.6	**25.6**	**18.0**	18.0	15.4	**20.5**	**20.5**	**20.3**
76—100	15.6	13.0	**21.8**	**20.5**	16.6	19.2	20.5	16.6	**24.4**	**16.6**	19.2	18.0	18.5
101—125	7.8	11.7	9.0	18.0	19.2	**25.6**	12.8	**18.0**	11.5	12.8	16.6	6.4	14.1
126—150	15.6	3.9	7.7	11.5	16.6	10.3	10.3	7.7	11.5	10.3	12.8	12.8	10.9
151—175	7.8	6.5	6.4	5.1	7.7	7.7	2.6	9.0	6.4	6.4	5.1	6.4	6.4
176—200	6.5	3.9	6.4	1.3	—	3.8	5.1	3.8	1.3	7.7	5.1	2.6	4.0
201—225	—	1.3	3.8	1.3	2.6	1.3	5.1	1.3	1.3	1.3	2.6	3.8	2.2
226—250	5.2	3.9	—	1.3	—	1.3	—	5.1	1.3	1.3	—	3.8	1.9
>250	—	3.9	3.8	3.8	1.3	—	2.6	—	3.8	2.6	1.3	1.3	2.0
Lemberg (57 J.)													
0— 25	3.5	7.0	5.3	8.8	5.3	—	3.5	1.8	10.7	7.1	10.5	3.5	5.6
26— 50	12.3	**19.3**	10.5	15.8	15.8	7.0	7.0	18.2	7.1	10.7	8.8	12.3	12.1
51— 75	17.5	**19.3**	22.8	**22.8**	14.0	**31.6**	21.1	**20.0**	16.1	**17.9**	14.0	14.0	19.3
76—100	**26.3**	8.8	**28.1**	10.5	**24.6**	22.8	**28.1**	14.6	**19.6**	**17.9**	**24.6**	**24.6**	**20.9**
101—125	15.8	10.5	10.5	10.5	10.5	17.5	22.8	14.6	**19.6**	14.3	15.8	22.8	15.4
126—150	12.3	14.0	8.8	10.5	10.5	8.8	10.5	14.6	7.1	**17.9**	7.0	10.5	11.0
151—175	5.2	8.8	3.5	7.0	7.0	—	—	10.9	7.1	3.6	3.5	3.5	5.0
176—200	1.8	7.0	3.5	7.0	8.8	5.3	1.7	3.6	9.0	7.1	8.8	3.5	5.6
201—225	1.8	3.5	—	1.8	3.5	3.5	1.7	1.8	—	—	3.5	1.8	1.9
226—250	1.8	—	1.7	1.8	—	1.7	—	—	1.8	3.6	3.5	3.5	1.6
>250	1.8	1.8	5.3	3.5	—	1.7	3.5	—	1.8	—	—	—	1.6
Deutschbrod (56 J.)													
0— 25	11.0	11.0	1.8	9.1	5.4	3.6	—	3.6	3.6	8.9	7.1	14.3	6.6
26— 50	9.1	18.2	18.2	9.1	7.1	12.5	14.3	10.7	17.8	**19.6**	19.6	**16.1**	14.4
51— 75	**29.1**	**21.8**	16.4	12.7	**21.4**	21.4	14.3	**21.4**	17.8	14.3	14.3	**16.1**	18.4
76—100	12.7	11.0	**23.6**	**21.8**	**21.4**	**23.2**	**25.0**	19.6	**19.6**	8.9	**23.2**	12.5	**18.6**
101—125	9.1	9.1	11.0	14.5	19.6	10.7	17.8	17.9	10.7	12.5	7.1	**16.1**	13.0
126—150	11.0	7.3	18.2	16.4	7.1	10.7	16.1	12.5	12.5	14.3	8.9	10.7	12.1
151—175	1.8	5.4	—	9.1	10.7	7.1	10.7	8.9	5.4	5.4	8.9	—	6.1
176—200	5.4	3.6	3.6	1.8	3.6	5.4	1.8	1.8	5.4	8.9	1.8	1.8	3.7
201—225	3.6	9.1	—	1.8	1.8	1.8	—	1.8	—	5.4	1.8	3.6	2.5
226—250	3.6	—	5.4	3.6	1.8	3.6	—	1.8	5.4	—	3.6	3.6	2.7
>250	3.6	3.6	1.8	—	—	—	—	—	1.8	1.8	3.6	5.3	1.8

Tab. 63. Wahrscheinlichkeit (in Proz.) trockener und nasser Monate. (Fortsetzung.)

Prozente des Monatsmittels	Januar	Februar	März	April	Mai	Juni	Juli	August	Septbr.	Oktober	Novbr.	Dezbr.	Summe
Prag (52 J.)													
0— 25	5.9	**19.6**	2.0	7.8	5.9	5.9	2.0	3.8	9.6	9.6	5.8	13.5	7.6
26— 50	19.6	17.6	**23.5**	**17.6**	11.8	11.8	17.6	9.6	**17.3**	13.5	17.3	**19.2**	**16.4**
51— 75	9.8	5.9	9.8	11.8	**27.4**	**19.6**	13.7	**23.1**	**17.3**	17.3	**25.0**	13.5	16.2
76—100	**21.6**	11.8	15.7	15.7	13.7	15.7	17.6	19.2	11.5	**23.1**	11.6	15.4	16.0
101—125	11.8	5.9	17.6	**17.6**	7.8	**19.6**	**19.6**	15.4	11.5	7.7	13.5	5.8	12.8
126—150	15.7	13.7	9.8	13.7	13.7	5.9	9.8	13.5	5.8	11.5	3.8	11.5	10.7
151—175	5.9	7.8	15.7	2.0	7.8	13.7	15.7	7.7	9.6	3.8	9.6	5.8	8.8
176—200	1.9	7.8	3.9	7.8	7.8	3.9	2.0	3.8	9.6	5.8	3.8	3.8	5.2
201—225	1.9	7.8	2.0	3.9	2.0	3.9	—	3.8	5.8	—	1.9	3.8	3.1
226—250	3.9	2.0	—	—	—	—	2.0	—	1.9	—	3.8	1.9	1.3
>250	1.9	—	—	2.0	2.0	—	—	—	—	7.7	3.8	5.8	1.9
Bodenbach (56 J.)													
0— 25	1.9	7.4	3.7	7.3	1.8	1.8	3.6	3.6	—	5.4	3.6	5.4	3.8
26— 50	16.9	**18.5**	14.8	**20.0**	12.5	12.5	8.9	14.3	**23.2**	14.3	**21.4**	17.8	16.3
51— 75	**30.2**	16.7	18.5	10.9	10.7	**21.4**	**25.0**	**25.0**	14.3	14.3	**21.4**	**21.4**	**19.1**
76—100	11.3	11.1	**25.9**	16.4	26.8	16.1	16.1	7.1	21.4	17.8	10.7	12.5	16.1
101—125	13.2	16.7	9.3	18.2	**28.6**	19.6	17.8	17.8	12.5	**19.6**	8.9	17.8	16.7
126—150	5.7	9.3	5.6	9.1	10.7	16.1	17.8	17.8	14.3	12.5	8.9	5.4	11.1
151—175	5.7	7.4	11.1	7.3	3.6	5.3	5.4	5.4	3.6	5.4	12.5	7.1	6.6
176—200	5.7	3.7	5.6	5.5	3.6	3.6	—	3.6	3.6	7.1	5.4	5.4	4.4
201—225	5.7	5.6	1.8	1.8	—	3.6	3.6	3.6	3.6	3.6	7.1	1.8	3.5
226—250	1.9	1.8	3.7	1.8	1.8	—	1.8	1.8	1.8	—	—	1.8	1.5
>250	1.9	1.8	—	1.8	—	—	—	—	1.8	—	—	3.6	0.9
Dresden (58 J.)													
0— 25	5.2	8.6	3.5	5.2	7.0	1.7	5.2	3.5	3.4	3.4	5.2	8.6	5.0
26— 50	19.0	**19.0**	12.1	19.0	5.2	13.8	8.6	17.2	12.1	17.2	8.6	17.2	14.1
51— 75	**22.4**	**19.0**	17.2	17.2	15.5	20.7	19.0	**22.4**	**25.9**	12.1	**24.1**	10.3	18.8
76—100	10.3	12.1	**27.6**	**25.9**	**31.0**	**22.4**	**31.0**	17.2	15.5	**22.4**	20.7	**20.7**	**21.4**
101—125	15.5	10.3	13.8	10.3	17.2	15.5	12.1	12.1	20.7	13.8	12.1	13.8	13.9
126—150	5.2	8.6	15.5	5.2	10.3	7.0	10.3	10.3	7.0	19.0	10.3	8.6	9.8
151—175	10.3	8.6	—	1.7	3.4	10.3	1.7	10.3	7.0	7.0	5.2	8.6	6.2
176—200	5.2	5.2	3.5	1.7	7.0	5.2	7.0	—	—	1.7	6.9	5.2	4.0
201—225	3.4	1.7	1.7	6.9	—	1.7	1.7	3.5	3.4	—	6.9	3.5	2.9
226—250	—	—	3.5	1.7	1.7	1.7	1.7	—	1.7	1.7	—	1.7	1.3
>250	3.4	6.9	1.7	5.2	1.7	—	1.7	3.5	3.4	1.7	—	1.7	2.6
Jena (50 J.)													
0— 25	4.1	4.1	4.1	—	2.0	2.0	—	2.0	2.0	2.0	2.0	6.0	2.5
26— 50	**20.4**	12.2	14.3	20.4	16.3	14.3	14.0	8.0	14.0	16.0	16.0	**24.0**	15.8
51— 75	16.3	**24.5**	4.1	14.3	14.3	18.4	**22.0**	22.0	**24.0**	18.0	18.0	14.0	17.5
76—100	18.4	18.4	**32.7**	**24.5**	18.4	14.3	**22.0**	**24.0**	18.0	**20.0**	**22.0**	10.0	**20.2**
101—125	8.2	10.2	22.4	12.2	**26.5**	**22.4**	18.0	18.0	12.0	**20.0**	14.0	12.0	16.3
126—150	16.3	10.2	8.2	10.2	4.1	14.3	10.0	14.0	16.0	10.0	6.0	14.0	11.1
151—175	8.2	10.2	2.0	6.1	10.2	10.2	8.0	6.0	6.0	4.0	10.0	6.0	7.2
176—200	4.1	2.0	10.2	8.2	4.1	2.0	2.0	4.0	2.0	2.0	10.0	10.0	5.1
201—225	2.0	4.1	—	2.0	2.0	2.0	2.0	2.0	4.0	6.0	—	—	2.2
226—250	—	4.1	—	—	2.0	—	2.0	—	—	—	2.0	—	0.9
>250	2.0	—	2.0	2.0	—	—	—	—	2.0	2.0	—	4.0	1.2

Tab. 63. Wahrscheinlichkeit (in Proz.) trockener und nasser Monate. (Fortsetzung.)

Prozente des Monatsmittels	Januar	Februar	März	April	Mai	Juni	Juli	August	Septbr.	Oktober	Novbr.	Dezbr.	Summe
Gütersloh (54 J.)													
0— 25	1.9	9.2	1.8	9.3	3.7	—	1.8	—	5.6	5.6	1.8	9.3	4.2
26— 50	15.1	14.8	16.7	14.8	**18.5**	20.4	14.8	9.3	5.6	9.3	7.4	14.8	13.4
51— 75	**22.6**	14.8	**24.1**	**20.4**	14.8	**22.2**	18.5	**27.8**	18.5	18.5	**27.8**	13.0	**20.2**
76—100	18.9	**16.7**	22.2	18.5	16.7	16.7	13.0	20.4	20.4	14.8	16.7	14.8	17.5
101—125	7.6	**16.7**	9.3	11.1	**18.5**	18.5	**24.1**	20.4	**26.0**	**20.4**	22.2	**18.5**	17.8
126—150	15.1	9.2	5.6	5.6	11.1	3.7	14.8	5.6	13.0	18.5	9.3	11.1	10.2
151—175	9.4	5.6	5.6	7.4	9.3	5.6	5.6	9.3	7.4	7.4	7.4	9.3	7.4
176—200	3.8	5.6	7.4	5.6	3.7	5.6	5.6	3.7	1.8	3.7	3.7	5.6	4.6
201—225	5.7	3.7	3.7	3.7	3.7	3.7	—	1.8	1.8	—	3.7	—	2.6
226—250	—	—	3.7	—	—	—	1.8	1.8	—	—	—	—	0.6
>250	—	3.7	—	3.7	—	3.7	—	—	—	1.8	—	3.7	1.4
Friedrichshafen (47 J.)													
0— 25	2.1	13.0	2.1	2.1	6.5	8.7	4.4	—	4.3	8.7	13.0	13.0	6.5
26— 50	**25.5**	19.6	17.0	10.6	10.9	6.5	6.5	15.2	14.9	13.0	4.3	13.0	13.1
51— 75	19.1	**24.0**	**25.5**	**25.5**	17.4	17.4	13.0	15.2	**23.4**	**19.6**	17.4	**21.7**	**20.0**
76—100	12.8	4.4	17.0	8.5	**21.7**	**26.1**	**28.3**	**24.0**	19.1	15.2	15.2	13.0	17.1
101—125	10.6	13.0	10.6	**25.5**	15.2	19.6	17.4	21.7	10.6	15.2	**24.0**	8.7	16.0
126—150	4.3	6.5	8.5	14.9	15.2	8.7	17.4	15.2	12.8	4.4	8.7	6.5	10.3
151—175	10.6	—	8.5	6.4	4.4	4.3	8.7	4.4	4.3	13.0	8.7	2.2	6.3
176—200	6.4	2.2	4.3	2.1	—	2.2	4.4	2.2	6.4	6.5	4.3	8.7	4.1
201—225	6.4	13.0	4.3	4.3	6.5	2.2	—	—	—	—	—	8.7	3.8
226—250	—	—	—	—	—	2.2	—	—	—	—	2.2	4.4	0.7
>250	2.1	4.4	2.1	—	2.2	2.2	—	2.2	4.3	4.4	2.2	—	2.2
Isny (58 J.)													
0— 25	8.8	8.8	5.3	3.5	1.7	3.5	—	—	3.5	10.3	5.2	**17.2**	5.6
26— 50	15.8	17.5	15.8	15.5	13.8	12.1	10.3	5.2	8.6	3.5	15.5	13.8	12.3
51— 75	**22.8**	**19.3**	**21.1**	15.5	13.8	10.3	17.2	**27.6**	**22.4**	17.2	17.2	13.8	18.2
76—100	15.8	10.5	10.5	17.2	17.2	**29.3**	**27.6**	22.4	**22.4**	**25.9**	19.0	12.1	**19.2**
101—125	8.8	**19.3**	17.5	**22.4**	**31.0**	13.8	24.1	22.4	10.3	17.2	**20.7**	8.6	18.0
126—150	3.5	5.3	12.3	15.5	12.1	17.2	10.3	13 8	19.0	10.3	5.2	10.3	11.3
151—175	12.3	7.0	7.0	1.7	5.2	12.1	6.9	3.5	8.6	5.2	5.2	8.6	6.9
176—200	1.7	1.7	3.5	3.5	5.2	1.7	3.5	3.5	1.7	3.5	—	6.9	3.0
201—225	3.5	3.5	5.3	3.5	—	—	—	—	3.5	1.7	3.5	3.5	2.3
226—250	—	3.5	1.7	—	—	—	—	1.7	—	3.5	6.9	1.7	1.6
>250	7.0	3.5	—	1.7	—	—	—	—	—	1.7	1.7	3.5	1.6
Stuttgart (73 J.)													
0— 25	6.9	9.7	2.8	6.9	1.4	4.2	1.4	—	4.2	4.2	2.8	6.9	4.3
26— 50	15.3	12.5	16.7	**16.7**	11.1	11.1	15.1	8.2	**21.1**	11.1	18.0	**19.4**	14.7
51— 75	20.8	**18.0**	**18.0**	**16.7**	23.6	19.4	13.7	**24.7**	12.7	**23.6**	**20.8**	15.3	**19.0**
76—100	**22.2**	13.9	**18.0**	13.9	16.7	**20.8**	**30.1**	23.3	16.9	18.0	12.5	15.3	18.5
101—125	6.9	16.7	12.5	15.3	**25.0**	16.7	13.7	23.3	18.3	20.8	15.3	12.5	16.4
126—150	9.7	12.5	16.7	6.9	8.3	8.3	9.6	8.2	9.9	9.7	12.5	12.5	10.4
151—175	1.4	2.8	5.6	9.7	4.2	12.5	9.6	6.8	7.0	6.9	8.3	5.6	6.7
176—200	6.9	9.7	6.9	9.7	6.9	6.9	4.1	1.4	1.4	1.4	6.9	4.2	5.5
201—225	1.4	—	1.4	2.8	1.4	—	2.7	1.4	2.8	—	—	2.8	1.4
226—250	5.6	1.4	—	1.4	1.4	—	—	1.4	5.6	1.4	—	2.8	1.7
>250	2.8	2.8	1.4	—	—	—	—	1.4	—	2.8	2.8	2.8	1.4

Tab. 63. Wahrscheinlichkeit (in Proz.) trockener und nasser Monate. (Schluß.)

Prozente des Monatsmittels	Januar	Februar	März	April	Mai	Juni	Juli	August	Septbr.	Oktober	Novbr.	Dezbr.	Summe
Bayreuth (61 J.)													
0— 25	6.7	8.3	3.3	6.8	—	3.3	8.3	1.7	11.9	8.5	4.9	13.3	6.4
26— 50	**18.3**	**21.6**	**23.3**	17.0	13.3	8.3	15.0	10.0	11.9	13.6	16.4	10.0	14.9
51— 75	**18.3**	11.7	13.3	**20.3**	**25.0**	15.0	11.7	16.7	**18.6**	15.2	**23.0**	11.7	16.7
76—100	13.4	20.0	15.0	**20.3**	16.7	**30.0**	**20.0**	20.0	10.2	13.6	14.8	**23.3**	**18.1**
101—125	15.0	11.7	11.7	6.8	16.7	20.0	11.7	**31.6**	10.2	**23.7**	16.4	11.7	15.6
126—150	8.3	11.7	11.7	11.9	15.0	11.7	10.0	11.7	16.9	8.5	6.6	13.3	11.4
151—175	8.3	3.3	13.3	8.5	6.7	5.0	16.7	3.3	5.1	6.8	9.8	3.3	7.5
176—200	3.3	1.7	3.3	1.7	5.0	1.7	1.7	1.7	10.2	5.1	—	6.7	3.5
201—225	3.3	1.7	—	1.7	1.7	—	3.3	1.7	3.4	1.7	3.3	—	1.8
226—250	—	1.7	1.7	1.7	—	5.0	—	—	—	1.7	—	3.3	1.3
>250	5.0	6.7	3.3	3.4	—	—	1.7	1.7	1.7	1.7	4.9	3.3	2.8
Frankfurt a./M. (55 J.)													
0— 25	5.6	5.6	1.8	14.8	7.4	5.5	1.8	1.8	9.3	5.6	5.5	11.0	6.3
26— 50	**22.2**	20.4	20.4	16.7	7.4	**20.4**	18.2	14.8	7.4	7.4	16.4	14.5	15.5
51— 75	13.0	**26.0**	16.7	**18.5**	18.5	13.0	**25.5**	**26.0**	16.7	20.4	16.4	9.1	**18.3**
76—100	14.8	11.1	**24.1**	11.1	**20.4**	18.5	11.0	18.5	9.3	**22.2**	**20.0**	12.7	16.1
101—125	16.7	3.7	11.1	5.6	16.7	14.8	14.5	13.0	**24.1**	16.7	14.5	**23.6**	14.6
126—150	7.4	9.3	7.4	14.8	13.0	9.3	14.5	9.3	22.2	16.7	9.1	9.1	11.8
151—175	7.4	9.3	3.7	7.4	11.1	5.5	5.5	7.4	5.5	3.7	9.1	7.3	6.9
176—200	7.4	1.8	5.6	3.7	3.7	5.5	5.5	3.7	5.5	1.8	3.6	7.3	4.6
201—225	1.8	7.4	5.6	—	—	5.5	—	1.8	—	1.8	1.8	5.5	2.6
226—250	1.8	3.7	—	—	—	—	—	1.8	—	1.8	—	—	0.8
>250	1.8	1.8	3.7	7.4	1.8	1.9	3.6	1.8	—	1.8	3.6	—	2.5
Trier (67 J.)													
0— 25	6.0	10.4	3.0	7.5	7.5	3.0	6.0	3.0	9.0	4.5	1.5	10.4	6.0
26— 50	16.4	11.9	**20.9**	14.9	7.5	**19.4**	14.9	9.0	6.0	12.0	17.9	14.9	13.8
51— 75	**22.4**	**20.9**	14.9	**22.4**	**22.4**	17.9	14.9	**25.4**	**25.4**	**22.4**	19.4	4.5	**19.4**
76—100	9.0	9.0	16.4	13.4	17.9	14.9	19.4	19.4	17.9	14.9	**20.9**	**23.9**	16.4
101—125	14.9	11.9	13.4	17.9	14.9	16.4	**20.9**	16.4	14.9	14.9	17.9	12.0	15.5
126—150	13.4	19.4	14.9	6.0	16.4	9.0	7.5	11.9	10.4	16.4	9.0	19.4	12.8
151—175	4.5	4.5	4.5	4.5	3.0	6.0	—	7.5	4.5	7.5	1.5	4.5	4.4
176—200	6.0	7.5	1.5	3.0	6.0	9.0	9.0	3.0	6.0	3.0	3.0	4.5	5.1
201—225	4.5	—	6.0	3.0	3.0	3.0	6.0	1.5	4.5	—	4.5	3.0	3.2
226—250	1.5	1.5	3.0	3.0	1.5	1.5	1.5	1.5	—	3.0	1.5	3.0	1.9
>250	1.5	3.0	1.5	4.5	—	—	—	1.5	1.5	1.5	3.0	—	1.5

eher zu erwarten ist. Ein gesetzmäßiges regionales Verhalten in dieser Beziehung habe ich aber nicht auffinden können.

Dagegen ist bei zwei sich folgenden Jahren die Wahrscheinlichkeit der Erhaltung der bestehenden Abweichung im allgemeinen sehr groß, wie Tab. 64c lehrt. Indessen bestehen auch hier Ausnahmen, wie namentlich zu Kalw, Nancy, Trier, Posen, Stettin, Görlitz, wo das Zeichen der Abweichung von Jahr zu Jahr öfters gewechselt hat als gleich geblieben ist.

Tab. 64. Wahrscheinlichkeit in Prozenten, a) daß die Niederschlagsmenge eines Monats zu groß, zu klein, bezw. normal ist; b) einer Zeichenfolge, bezw. eines Zeichenwechsels in der Abweichung der monatlichen Niederschlagsmenge von der normalen in zwei aufeinanderfolgenden Monaten; c) einer Zeichenfolge, bezw. eines Zeichenwechsels in der Abweichung der Jahresmenge von der normalen in zwei aufeinanderfolgenden Jahren (1851—1900).

	a			b		c	
	zu groß	zu klein	normal	Zeichen-Folge	Zeichen-Wechsel	Zeichen-Folge	Zeichen-Wechsel
Tilsit	45	54	1	47	53	53	47
Königsberg i. Pr.	44	55	1	54	46	51	49
Krakau	43	56	1	51	49	51	49
Warschau	42	56	2	47	53	51	49
Lemberg	43	56	1	54	46	48	52
Klaussen	43	55	2	52	48	55	45
Konitz	43	56	1	54	46	65	35
Köslin	43	56	1	52	48	65	35
Görlitz	44	55	1	51	49	47	53
Frankfurt a./O.	41	58	1	49	51	61	39
Posen	42	57	1	51	49	47	53
Stettin	42	56	2	50	50	47	53
Kiel	47	52	1	49	51	53	47
Prag	44	54	2	48	52	63	37
Torgau	40	59	1	52	48	59	41
Erfurt	41	57	2	52	48	51	49
Berlin	41	57	2	48	52	53	47
Klausthal	42	57	1	51	49	56	44
Bremen	44	55	1	54	46	65	35
Gütersloh	45	54	1	49	51	65	35
Emden	43	56	1	49	51	61	39
Isny	47	53	0	54	46	57	43
Schopfloch	42	57	1	50	50	51	49
Stuttgart	42	56	2	52	48	63	37
Kalw	43	56	1	51	49	39	61
Frankfurt a./M.	45	54	1	52	48	61	39
Giessen	43	56	1	51	49	57	43
Nancy	43	56	1	49	51	43	57
Trier	44	55	1	50	50	47	53
Bonn	46	52	2	50	50	57	43
Kleve	43	55	2	49	51	49	51

Unmittelbare Folge von zu nassen und zu trockenen Monaten.

Nunmehr wollen wir untersuchen, wie groß sich die Wahrscheinlichkeit dafür herausstellt, daß mehrere Monate hintereinander dieselbe Abweichung haben, also das Wetter entweder andauernd zu naß oder zu trocken ist. Dies geschah bei 28 Stationen, die aus dem Zeitraum 1851—1900 ganz vollständige Beobachtungsreihen besitzen (Tab. 65).

Es ergibt sich, daß bei allen Stationen — Königsberg i. Pr. bildet nur eine scheinbare Ausnahme — eine größere Neigung für lang andauernde Trockenheit als Nässe vorhanden ist.

Tab. 65. **Zahl der Fälle, daß in den 50 Jahren 1851—1900 eine Folge von 1, 2, 3... Monaten zu naß, zu trocken, bezw. normal war.**

Zahl der Monate	naß	trocken	normal	naß	trocken	normal	naß	trocken	normal	naß	trocken	normal
	Tilsit			Königsberg i. Pr.			Krakau			Warschau		
1	96	74	8	66	72	4	90	65	7	95	66	12
2	27	41	—	42	21	1	32	39	—	36	42	—
3	16	16	—	15	16	—	20	17	—	14	16	—
4	10	13	—	9	8	—	5	13	—	4	16	—
5	4	9	—	—	3	—	1	7	—	3	5	—
6	1	1	—	1	3	—	2	5	—	2	3	—
7	1	2	—	3	3	—	1	1	—	—	2	—
8	—	—	—	1	6	—	—	1	—	—	1	—
9	—	—	—	—	1	—	—	1	—	—	1	—
10	—	—	—	—	—	—	—	—	—	—	—	—
11	—	—	—	—	1	—	—	—	—	—	—	—
12	—	—	—	—	1	—	—	—	—	—	—	—
13	—	—	—	—	—	—	—	—	—	—	—	—
14	—	—	—	—	—	—	—	—	—	—	—	—
15	—	—	—	—	—	—	—	—	—	—	—	—
16	—	—	—	—	—	—	—	—	—	—	—	—
Σ 2—16	59	82	—	71	63	1	61	84	—	59	86	—
	Klaussen			Köslin			Görlitz			Frankfurt a./O.		
1	88	77	11	77	56	9	81	61	7	89	63	6
2	34	32	—	29	35	—	33	38	1	39	37	—
3	17	16	—	18	22	—	17	18	—	9	23	—
4	7	11	—	6	10	—	11	10	—	10	15	—
5	3	12	—	6	8	—	1	7	—	3	9	—
6	1	4	—	1	5	—	1	3	—	—	3	—
7	—	1	—	—	2	—	—	3	—	—	1	—
8	—	—	—	1	—	—	—	3	—	—	—	—
9	—	1	—	—	2	—	1	—	—	—	1	—
10	—	—	—	—	—	—	—	—	—	—	—	—
11	—	—	—	—	—	—	—	—	—	—	—	—
12	—	—	—	—	—	—	—	—	—	—	—	—
13	—	—	—	—	—	—	—	—	—	—	—	—
14	—	—	—	—	—	—	—	—	—	—	—	—
15	—	—	—	—	—	—	—	—	—	—	—	—
16	—	—	—	—	—	—	—	—	—	—	—	—
Σ 2—16	62	77	—	61	84	—	64	82	1	61	89	—
	Posen			Stettin			Kiel			Prag		
1	80	63	7	78	61	10	78	76	7	84	66	12
2	34	35	—	39	41	—	42	36	—	36	41	—
3	15	14	—	16	17	—	17	17	—	17	18	—
4	6	14	—	7	7	—	8	10	—	5	12	—
5	4	7	—	4	5	—	4	3	—	4	7	—
6	1	4	—	—	7	—	—	1	—	3	2	—
7	1	5	—	—	4	—	2	3	—	—	2	—
8	—	1	—	—	—	—	—	1	—	—	—	—
9	—	—	—	—	1	—	—	1	—	—	—	—
10	—	1	—	—	—	—	—	—	—	—	—	—
11	—	—	—	—	—	—	—	—	—	—	—	—
12	—	—	—	—	1	—	—	—	—	—	1	—
13	—	—	—	—	—	—	—	—	—	—	—	—
14	—	—	—	—	—	—	—	—	—	—	—	—
15	—	—	—	—	—	—	—	—	—	—	—	—
16	—	—	—	—	—	—	—	1	—	—	—	—
Σ 2—16	61	81	—	66	83	—	73	73	—	65	83	—

Tab. 65. Zahl der Fälle, daß in den 50 Jahren 1851—1900 eine Folge von 1, 2, 3 ... Monaten zu naß, zu trocken, bezw. normal war. (Fortsetzung.)

Zahl der Monate	naß	trocken	normal	naß	trocken	normal	naß	trocken	normal	naß	trocken	normal
	Torgau			Erfurt			Berlin			Bremen		
1	80	64	8	79	62	11	96	66	11	66	60	6
2	37	27	—	28	33	—	31	39	—	34	38	—
3	9	18	—	16	14	—	12	13	—	10	11	—
4	4	11	—	6	13	—	8	14	—	16	13	—
5	7	8	—	4	6	—	4	9	—	2	3	—
6	—	5	—	2	4	—	—	6	—	2	4	—
7	—	—	—	—	3	—	—	1	—	2	2	—
8	—	4	—	1	2	—	—	2	—	—	—	—
9	1	2	—	—	1	—	—	—	—	—	—	—
10	—	—	—	—	2	—	—	—	—	—	2	—
11	—	—	—	—	—	—	—	—	—	—	2	—
12	—	—	—	—	—	—	—	—	—	—	—	—
13	—	—	—	—	—	—	—	—	—	—	—	—
14	—	—	—	—	—	—	—	—	—	—	1	—
15	—	1	—	—	—	—	—	—	—	—	—	—
16	—	—	—	—	—	—	—	—	—	—	—	—
Σ 2—16	58	76	—	57	78	—	55	84	—	66	76	—
	Gütersloh			Emden			Isny			Schopfloch		
1	83	72	6	84	67	8	75	61	1	88	70	7
2	33	32	1	36	38	—	25	27	—	29	37	—
3	24	20	—	19	20	—	21	22	—	19	12	—
4	5	11	—	5	16	—	8	17	—	5	13	—
5	4	6	—	—	2	—	5	8	—	6	3	—
6	—	6	—	2	1	—	2	1	—	1	4	—
7	1	—	—	2	3	—	1	2	—	—	3	—
8	—	1	—	—	—	—	2	—	—	—	4	—
9	—	—	—	—	2	—	—	—	—	—	—	—
10	—	1	—	—	—	—	—	1	—	—	1	—
11	—	—	—	—	1	—	—	—	—	—	—	—
12	—	—	—	—	—	—	—	—	—	—	—	—
13	—	—	—	—	—	—	—	—	—	—	—	—
14	—	—	—	—	—	—	—	—	—	—	—	—
15	—	—	—	—	—	—	—	—	—	—	—	—
16	—	—	—	—	—	—	—	—	—	—	—	—
Σ 2—16	67	77	1	64	83	—	64	78	—	60	77	—
	Stuttgart			Kalw			Frankfurt a./M.			Giessen		
1	80	58	9	79	64	6	78	63	4	79	64	5
2	23	36	1	29	33	—	32	33	—	39	35	—
3	22	14	—	23	14	—	18	16	—	14	22	—
4	5	16	—	7	15	—	8	12	—	4	12	—
5	2	10	—	2	9	—	1	7	—	4	2	—
6	2	2	—	1	4	—	2	10	—	3	5	—
7	1	3	—	—	5	—	2	1	—	1	2	—
8	—	1	—	1	—	—	—	—	—	—	1	—
9	—	1	—	—	—	—	—	—	—	—	1	—
10	—	—	—	—	—	—	1	—	—	—	—	—
11	—	—	—	—	—	—	—	—	—	—	—	—
12	1	—	—	—	—	—	—	—	—	—	—	—
13	—	—	—	—	—	—	—	—	—	—	—	—
14	—	—	—	—	—	—	—	—	—	—	—	—
15	—	—	—	—	—	—	—	—	—	—	—	—
16	—	—	—	—	—	—	—	—	—	—	1	—
Σ 2—16	56	83	1	63	80	—	64	79	—	65	81	—

Tab. 65. Zahl der Fälle, daß in den 50 Jahren 1851—1900 eine Folge von 1, 2, 3 ... Monaten zu naß, zu trocken, bezw. normal war. (Schluß.)

Zahl der Monate	naß	trocken	normal	naß	trocken	normal	naß	trocken	normal	naß	trocken	normal
	Nancy			Trier			Bonn			Kleve		
1	84	71	6	83	65	8	78	76	8	86	66	9
2	39	42	—	33	40	—	29	31	1	37	36	—
3	18	14	—	17	19	—	22	16	—	20	21	—
4	4	9	—	6	11	—	7	12	—	5	11	—
5	3	7	—	4	4	—	4	5	—	1	9	—
6	2	1	—	2	5	—	3	4	—	1	3	—
7	—	3	—	1	2	—	1	1	—	1	—	—
8	—	—	—	—	—	—	—	2	—	—	1	—
9	—	3	—	—	1	—	—	1	—	—	—	—
10	—	—	—	—	1	—	—	—	—	—	—	—
11	—	—	—	—	—	—	—	—	—	—	—	—
12	—	—	—	—	—	—	—	—	—	—	—	—
13	—	1	—	—	—	—	—	—	—	—	—	—
14	—	—	—	—	—	—	—	—	—	—	—	—
15	—	—	—	—	—	—	—	—	—	—	—	—
16	—	—	—	—	—	—	—	—	—	—	—[1]	—
Σ 2—16	66	80	—	63	83	—	66	72	1	65	82	—

[1]) Es kam noch eine Folge von 17 Monaten vor.

Im Durchschnitt aller 28 Stationen beträgt nämlich die Zahl der Fälle, daß in den 50 Jahren 1851—1900 eine Folge von 1, 2, 3 . . . Monaten zu naß, zu trocken, bezw. normal war:

	zu naß	zu trocken	normal
1	82.1	66.0	7.6
2	33.5	35.5	0.2
3	17.0	17.0	—
4	6.8	12.3	—
5	3.2	6.4	—
6	1.4	3.8	—
7	0.7	2.1	—
8	0.2	1.1	—
9	0.1	0.8	—
10	0.04	0.3	—
11	—	0.1	—
12	0.04	0.1	—
13	—	0.04	—
14	—	0.04	—
15	—	0.04	—
16	—	0.07	—
17	—	0.04	—
Σ 2—17	63.0	79.7	—
Σ 4—17	12.5	27.2	—

Danach sind sowohl zwei als auch drei sich folgende Monate durchschnittlich ungefähr ebenso häufig zu naß als zu trocken, dagegen sind mehr als drei aufeinanderfolgende Monate gleicher Abweichung sehr viel häufiger zu trocken als zu naß, und zwar im Verhältnis von 9 : 4. Dieses Verhältnis steigert sich zu Gunsten der trockenen Monate umsomehr, je länger die Periode andauert.

Desgleichen fällt fast überall die größte Zahl aufeinanderfolgender zu trockener Monate größer aus als diejenige zu nasser: in Stuttgart waren einmal 12 Monate (Nov. 1877 bis Okt. 1878) hintereinander zu naß, in Kleve aber 17 Monate (Febr. 1857 bis Juni 1858) zu trocken.

Da es Interesse haben dürfte, die längeren derartigen Perioden zu nasser und zu trockener aufeinanderfolgender Monate ihrer Eintrittszeit nach zu kennen, gebe ich in Tab. 66 eine derartige Zusammenstellung.

Tab. 66a. Zeitangabe der Fälle, daß in den 50 Jahren 1851—1900 7 oder mehr aufeinanderfolgende Monate zu naß waren.

Tilsit: Jan.—Juli 1898 (7 Monate). Königsberg i. Pr.: Aug. 1851—Febr. 1852 (7 M.). Juli 1867—Febr. 1868 (8 M.). Juni—Dez. 1880 (7 M.). Dez. 1896—Juni 1897 (7 M.). Krakau: Mai—Nov. 1872 (7 M.). Warschau: vacat. Klaussen: vacat. Köslin: Sept. 1867—April 1868 (8 M.). Görlitz: April—Dez. 1882 (9 M.). Frankfurt a./O.: vacat. Posen: Nov. 1866—Mai 1867 (7 M.). Stettin: vacat. Kiel: Aug. 1852—Febr. 1853 (7 M.). Dez. 1897—Juni 1898 (7 M.). Prag: vacat. Torgau: April—Dez. 1882 (9 M.). Erfurt: Mai—Dez. 1882 (8 M.). Berlin: vacat. Bremen: März—Sept. 1878 (7 M.). Sept. 1880—März 1881 (7 M.). Gütersloh: Juli 1877—Jan. 1878 (7 M.). Emden: Aug. 1852—Febr. 1853 (7 M.). Juni—Dez. 1880 (7 M.). Isny: Nov. 1866—Juni 1867 (8 M.). Mai—Dez. 1882 (8 M.). März—Sept. 1896 (7 M.). Schopfloch: vacat. Stuttgart: Dez. 1866—Juni 1867 (7 M.). Nov. 1877—Okt. 1878 (12 M.). Kalw: Jan.—Aug. 1866 (8 M.). Frankfurt a./M.: Nov. 1866—Mai 1867 (7 M.). Aug. 1878—Febr. 1879 (7 M.). April 1882—Jan. 1883 (10 M.). Giessen: Juni—Dez. 1882 (7 M.). Nancy: vacat. Trier: Juni—Dez. 1882 (7 M.). Bonn: Juni—Dez. 1882 (7 M.). Kleve: Nov. 1876—Mai 1877 (7 M.).

Tab. 66b. Zeitangabe der Fälle, daß in den 50 Jahren 1851—1900 9 oder mehr aufeinanderfolgende Monate zu trocken waren.

Tilsit: vacat. Königsberg i. Pr.: Juli 1862—Mai 1863 (11 Monate). Jan.—Sept. 1870 (9 M.). Jan.—Dez. 1881 (12 M.). Krakau: Aug. 1857—April 1858 (9 M.). Warschau: Dez. 1891—Aug. 1892 (9 M.). Klaussen: Febr.—Okt. 1875 (9 M.). Köslin: Sept. 1853—Mai 1854 (9 M.). Nov. 1864—Juli 1865 (9 M.). Görlitz: vacat. Frankfurt a./O.: Juli 1871—März 1872 (9 M.). Posen: März—Dez. 1900 (10 M.). Stettin: Mai 1857—April 1858 (12 M.). Mai 1859—Jan. 1860 (9 M.). Kiel: Okt. 1856—Juni 1857 (9 M.). Sept. 1864—Dez. 1865 (16 M.). Prag: Sept. 1863—Aug. 1864 (12 M.). Torgau: Okt. 1864—Juni 1865 (9 M.). Dez. 1872—Febr. 1874 (15 M.). April—Dez. 1874 (9 M.). Erfurt: Sept. 1857—Juni 1858 (10 M.). Juli 1871—April 1872 (10 M.). Aug. 1873—April 1874 (9 M.). Berlin: vacat. Bremen: Aug. 1857—Juni 1858 (11 M.). März—Dez. 1864 (10 M.). April 1865—Jan. 1866 (10 M.). Jan. 1873—Febr. 1874 (14 M.). Juni 1886—April 1887 (11 M.). Gütersloh: Febr.—Nov.

1886 (10 M.). Emden: Jan.—Sept. 1854 (9 M.). Aug. 1857—Juni 1858 (11 M.). Febr.—Okt. 1875 (9 M.). Isny: Juni 1857—März 1858 (10 M.). Schopfloch: Febr.—Nov. 1884 (10 M.). Stuttgart: Aug. 1873—April 1874 (9 M.). Kalw: vacat. Frankfurt a./M.: vacat. Giessen: Okt. 1857—Juni 1858 (9 M.). Jan. 1873—April 1874 (16 M.). Nancy: Okt. 1873—Juni 1874 (9 M.). März—Nov. 1884 (9 M.). Okt. 1894—Okt. 1895 (13 M.). März—Nov. 1900 (9 M.). Trier: Okt. 1857—Juli 1858 (10 M.). März—Nov. 1884 (9 M.). Bonn: Okt. 1857—Juni 1858 (9 M.). Kleve: Febr. 1857—Juni 1858 (17 M.).

Die bisherige Untersuchung der Aufeinanderfolge nasser und trockener Monate bezog sich auf die Niederschlagsmenge. Da es aber bisweilen vorkommen kann, daß in einem Monat mit wenig Niederschlagstagen ein oder mehrere starke Gewitterregen die Monatsmenge über den Normalwert erheben, während umgekehrt ein Monat mit kleiner Menge doch viele Tage mit Niederschlag haben kann, so schien es mir angezeigt, dieselbe Art der Untersuchung auch auf die Tage mit mehr als 0.2 mm Niederschlag auszudehnen. Es dienten dazu dieselben 8 Stationen mit 50jährigen Reihen, die schon in Tab. 50 (S. 251) erscheinen. Die Ergebnisse enthält die Tab. 67.

Tab. 67. Zahl der Fälle, daß in den 50 Jahren 1851—1900 die Anzahl der Tage mit >0.2 mm Niederschlag in 1, 2, 3 . . . aufeinanderfolgenden Monaten zu groß, zu klein, bezw. normal war.

Zahl der Monate	zu groß	zu klein	normal	zu groß	zu klein	normal	zu groß	zu klein	normal	zu groß	zu klein	normal
	Königsberg i. Pr.			Görlitz			Frankfurt a./O.			Torgau		
1	80	72	—	64	57	1	80	63	2	74	63	7
2	26	40	—	25	41	—	27	40	—	31	39	—
3	20	18	—	22	12	—	18	21	—	10	12	—
4	14	10	—	16	11	—	10	11	—	10	8	—
5	3	5	—	4	4	—	6	9	—	5	7	—
6	3	3	—	3	2	—	4	2	—	6	2	—
7	3	—	—	1	6	—	—	—	—	1	3	—
8	—	—	—	—	1	—	—	—	—	2	1	—
9	—	1	—	—	1	—	—	1	—	—	2	—
10	—	—	—	—	—	—	—	—	—	—	—	—
11	—	—	—	—	—	—	—	—	—	—	—	—
Σ2—11	69	77	—	71	78	—	65	84	—	65	74	—
	Berlin			Gütersloh			Trier			Kleve		
1	72	67	2	80	78	7	72	69	—	70	68	6
2	37	41	—	36	37	—	45	39	—	34	31	—
3	18	16	—	20	19	—	12	20	—	20	23	—
4	6	10	—	5	12	—	7	7	—	4	13	—
5	4	3	—	5	3	—	3	4	—	5	3	—
6	3	2	—	3	2	—	3	5	—	4	3	—
7	3	2	—	—	—	—	2	2	—	3	1	—
8	—	1	—	2	—	—	—	—	—	—	1	—
9	—	1	—	—	2	—	1	1	—	—	—	—
10	1	1	—	—	—	—	1	—	—	—	—	—
11	—	—	—	—	—	—	—	—	—	1	—	—
Σ2—11	72	77	—	71	75	—	74	78	—	71	75	—

Ein Vergleich der den Tabellen 65 und 67 gemeinsamen Stationen zeigt, daß bei den Zahlenwerten der ersten Gruppen (2 und 3 aufeinanderfolgende Monate) kein nennenswerter Unterschied besteht, daß aber lange Folgen trockener Monate, beurteilt nach den Niederschlagstagen, entschieden seltener sind als solche, bemessen nach der Niederschlagsmenge. Bei den Tagen kommen auch gar nicht so lange Folgen zu trockener Monate (höchste 10 Monate) vor, wie bei der Menge (höchste 17 Monate). Ferner ist die Häufigkeit der Folgen mit zu großer, bezw. zu kleiner Zahl von Niederschlagstagen ziemlich gleich groß — die letzteren überwiegen ein wenig —, während die Aufeinanderfolge von Monaten mit zu großer Niederschlagsmenge erheblich seltener eintritt als die mit zu geringer Menge.

Die Mittelwerte der acht Stationen in Tab. 67 zeigen diese Verhältnisse aufs deutlichste:

Zahl der Fälle, daß in den 50 Jahren 1851—1900 die Anzahl der Tage mit > 0.2 mm Niederschlag in 1, 2, 3 . . . aufeinanderfolgenden Monaten zu groß, zu klein, bezw. normal war:

	zu groß	zu klein	normal
1	74.0	67.1	3.1
2	32.6	38.5	—
3	17.5	17.6	—
4	9.0	10.2	—
5	4.4	4.8	—
6	3.6	2.6	—
7	1.6	1.8	—
8	0.5	0.5	—
9	0.1	1.1	—
10	0.2	0.1	—
11	0.1	—	—
Σ 2—11	69.8	77.2	—
Σ 4—11	19.5	21.1	—

Man muß aus diesem Verhalten den Schluß ziehen, daß, wie bereits oben angedeutet, Monate, die nach der Niederschlagsmenge beurteilt als zu trocken erscheinen, oft keine zu kleine Zahl von Niederschlagstagen (> 0.2 mm) besitzen. Bei Tagen ohne jede untere Grenze würde dies voraussichtlich noch mehr der Fall sein.

Folge von zu nassem und zu trockenem Wetter in aufeinanderfolgenden Jahren.

Nach diesen Erörterungen über die Häufigkeit unmittelbarer Folgen von zu nassen und zu trockenen Monaten wenden wir uns nunmehr der Untersuchung der Frage zu, wie sich das ganze Jahr und der einzelne Monat in aufeinanderfolgenden Jahren in dieser Beziehung verhält.

Die Betrachtungsweise ähnelt der eben geführten so sehr, daß die folgenden Tabellen 68—72 kaum besonderer Erklärungen bedürfen.

Vereinzelte nasse Jahre kommen hiernach etwas häufiger vor (Mittelwert 5.89) als vereinzelte trockene (5.29). Die Wahrscheinlichkeit aber, daß zwei aufeinanderfolgende Jahrgänge naß, bezw. trocken sind, ist gleich groß. Drei Jahre hintereinander sind häufiger zu trocken als zu naß, u. s. w. Für die Mittelwerte in Tab. 68a und 68b ist $\Sigma 2-10 = 5.72$, bezw. $\Sigma 2-11 = 6.11$, d. h. aufeinanderfolgende trockene Jahre sind ein wenig häufiger als nasse.

Wie sich die einzelnen Monate in aufeinanderfolgenden Jahren verhalten, lehren die Tab. 69 und 70.

Tab. 68a. Zahl der Fälle, daß in den 50 Jahren 1851—1900 eine Folge von 1, 2, 3 ... Jahren zu naß, bezw. normal war.

Station	1	2	3	4	5	6	7	8	9	10	1 (normal)
Tilsit	7	2	1	1	1	—	—	—	—	—	—
Königsberg i. Pr.	9	—	—	3	—	—	1	—	—	—	—
Krakau	5	4	2	—	1	—	—	—	—	—	1
Warschau	4	3	3	—	1	—	—	—	—	—	3
Klaussen	8	1	—	2	1	—	—	—	—	—	—
Köslin	5	—	1	2	—	—	—	1	—	—	—
Görlitz	9	2	1	2	—	—	—	—	—	—	—
Frankfurt a./O.	5	1	—	1	2	1	—	—	—	—	—
Posen	5	4	1	2	—	—	—	—	—	—	1
Stettin	8	4	—	1	—	—	1	—	—	—	—
Kiel	4	4	2	2	—	—	—	—	—	—	—
Prag	4	3	—	1	—	2	—	—	—	—	—
Torgau	7	—	1	3	—	—	—	—	—	—	—
Erfurt	6	5	1	—	—	—	1	—	—	—	—
Berlin	7	1	2	—	2	—	—	—	—	—	—
Bremen	3	3	1	—	1	—	—	—	—	1	—
Gütersloh	3	2	1	1	1	—	—	1	—	—	1
Emden	2	4	—	1	2	—	—	—	—	—	1
Isny	5	3	1	1	—	1	—	—	—	—	—
Schopfloch	7	3	2	—	1	—	—	—	—	—	—
Stuttgart	3	5	—	—	—	—	2	—	—	—	—
Kalw	9	6	—	1	—	—	—	—	—	—	—
Frankfurt a./M.	5	1	3	—	—	1	—	—	—	—	—
Giessen	7	1	1	—	1	1	—	—	—	—	—
Nancy	8	5	—	1	—	—	—	—	—	—	—
Trier	7	4	2	—	—	—	—	—	—	—	—
Bonn	4	3	1	1	—	—	—	1	—	—	2
Kleve	9	1	1	2	—	—	—	—	—	—	—
Mittel	5.89	2.68	1.00	1.00	0.50	0.21	0.18	0.11	—	0.04	0.32

Wir ersehen aus ihnen, wie ein und derselbe Monat viele Jahre hintereinander seinen Charakter, zu naß oder zu trocken, bewahrt, und zwar mit einem Grade von Beständigkeit, der ungefähr von derselben Größenordnung ist, wie bei der unmittelbaren Aufeinanderfolge der Monate (Tab. 65). Es scheinen also die Ursachen der Witterungsanomalien kleinerer Zeitabschnitte, wie z. B. der Monate, mehrere Jahre lang hintereinander fortzubestehen, obwohl die übrigen zwischenliegenden Monate ein ganz anderes und wechselndes Gepräge zeigen.

In Tab. 70, die auch drei Stationen mit nicht ganz 50jährigen Reihen (1851—1900) berücksichtigt[1]) und deshalb auf 100 Jahre reduzierte Zahlenwerte enthält, sind die Mittelwerte aus 31 Stationen für die einzelnen Monate mitgeteilt.

[1]) Lemberg, Konitz, Klausthal mit zusammen 142 anstatt 150 Jahrgängen.

Tab. 68b. Zahl der Fälle, daß in den 50 Jahren 1851—1900 eine Folge von 1, 2, 3 ... Jahren zu trocken war.

Station	1	2	3	4	5	6	7	8	9	10	11
Tilsit	4	4	2	1	1	—	—	—	—	—	—
Königsberg i. Pr.	7	2	1	2	—	—	—	—	—	—	—
Krakau	4	5	2	—	1	—	—	—	—	—	—
Warschau	4	4	2	—	1	—	—	—	—	—	—
Klaussen	6	2	2	—	—	—	—	—	—	—	1
Köslin	3	4	—	—	—	1	—	—	1	—	—
Görlitz	8	2	1	—	1	1	—	—	—	—	—
Frankfurt a./O.	5	1	2	1	—	1	—	—	—	—	—
Posen	7	4	2	1	—	—	—	—	—	—	—
Stettin	9	1	—	3	—	—	—	—	—	—	—
Kiel	6	3	2	—	—	1	—	—	—	—	—
Prag	4	1	2	—	1	—	1	—	—	—	—
Torgau	3	3	2	1	—	—	—	—	1	—	—
Erfurt	6	2	3	—	1	—	—	—	—	—	—
Berlin	4	4	3	1	—	—	—	—	—	—	—
Bremen	2	4	2	—	—	—	1	—	—	—	—
Gütersloh	2	2	2	1	—	1	—	—	—	—	—
Emden	4	2	2	1	—	—	1	—	—	—	—
Isny	6	1	2	—	1	—	1	—	—	—	—
Schopfloch	7	2	1	—	1	—	1	—	—	—	—
Stuttgart	5	1	2	—	—	—	—	—	—	1	—
Kalw	8	4	3	—	—	—	—	—	—	—	—
Frankfurt a./M.	3	3	2	—	1	—	—	1	—	—	—
Giessen	4	1	4	1	1	—	—	—	—	—	—
Nancy	9	4	—	1	—	—	1	—	—	—	—
Trier	6	5	1	—	2	—	—	—	—	—	—
Bonn	5	1	1	2	1	—	—	—	—	—	—
Kleve	7	3	—	—	3	—	—	—	—	—	—
Mittel	5.29	2.68	1.71	0.57	0.57	0.18	0.21	0.04	0.07	0.04	0.04

Tab. 69. Zahl der Fälle, daß in den 50 Jahren 1851—1900 ein Monat in 1, 2, 3 ... aufeinanderfolgenden Jahren zu naß, zu trocken, bezw. normal war.

Zahl der Jahre	naß	trocken	normal	naß	trocken	normal	naß	trocken	normal	naß	trocken	normal
	Tilsit			Königsberg i. Pr.			Krakau			Warschau		
1	99	76	8	91	77	6	96	73	7	75	52	12
2	33	41	—	41	34	—	37	42	—	40	46	—
3	13	20	—	15	23	—	16	21	—	17	18	—
4	8	13	—	8	9	—	5	14	—	4	7	—
5	2	6	—	2	6	—	4	6	—	3	2	—
6	3	1	—	1	3	—	—	1	—	1	3	—
7	1	1	—	—	3	—	—	2	—	—	4	—
8	—	1	—	—	—	—	—	—	—	—	4	—
9	—	—	—	—	1	—	—	1	—	1	1	—
10	—	—	—	—	—	—	—	—	—	—	—	—
11	—	—	—	—	—	—	—	—	—	—	—	—
12	—	—	—	—	—	—	—	—	—	—	—[1]	—
Σ 2—12	60	83	—	67	79	—	62	87	—	66	85	—
	Klaussen			Köslin			Görlitz			Frankfurt a./O.		
1	87	68	9	94	68	9	89	72	9	81	71	6
2	34	33	1	25	38	—	33	31	—	37	31	—
3	14	27	—	18	23	—	16	24	—	15	15	—
4	8	11	—	11	13	—	6	9	—	7	13	—
5	3	5	—	3	6	—	4	8	—	3	6	—
6	2	2	—	—	2	—	—	4	—	1	2	—
7	—	3	—	—	—	—	1	2	—	—	7	—
8	—	2	—	—	2	—	1	—	—	—	3	—
9	—	—	—	—	—	—	—	1	—	—	—	—
10	—	—	—	—	—	—	—	—	—	—	—	—
11	—	—	—	—	1	—	—	—	—	—	—	—
12	—	—	—	—	—	—	—	—	—	—	—	—
Σ 2—12	61	83	1	57	85	—	61	79	—	63	77	—
	Posen			Stettin			Kiel			Prag		
1	90	73	7	93	66	10	98	92	5	82	70	12
2	37	41	—	33	41	—	31	36	1	34	30	—
3	17	18	—	19	17	—	15	15	—	11	18	—
4	5	12	—	5	16	—	6	10	—	6	14	—
5	3	5	—	2	3	—	6	3	—	6	3	—
6	—	4	—	1	4	—	1	1	—	2	4	—
7	—	3	—	—	1	—	2	2	—	—	1	—
8	—	2	—	—	1	—	—	—	—	2	1	—
9	—	—	—	—	—	—	—	2	—	—	2	—
10	—	—	—	—	1	—	—	—	—	—	—	—
11	—	—	—	—	1	—	—	—	—	—	1	—
12	—	—	—	—	—	—	—	1	—	—	—	—
Σ 2—12	62	85	—	60	85	—	61	70	1	61	74	—
	Torgau			Erfurt			Berlin			Bremen		
1	79	57	8	100	80	11	84	67	11	83	68	6
2	28	33	—	39	41	—	42	46	—	31	29	—
3	14	18	—	14	14	—	16	15	—	23	22	—
4	9	8	—	6	8	—	5	13	—	7	9	—
5	3	8	—	1	4	—	2	4	—	3	5	—
6	1	7	—	—	6	—	—	5	—	—	7	—
7	1	5	—	—	1	—	—	3	—	1	1	—
8	—	2	—	—	—	—	—	2	—	—	—	—
9	—	1	—	—	1	—	—	—	—	—	2	—
10	—	—	—	—	1	—	—	—	—	—	1	—
11	—	—	—	—	2	—	—	—	—	—	—	—
12	—	—	—	—	—	—	—	—	—	—	—	—
Σ 2—12	56	82	—	60	78	—	65	88	—	65	76	—

[1]) Es kam noch eine Folge von 13 Jahren vor.

Tab. 69. Zahl der Fälle, daß in den 50 Jahren 1851—1900 ein Monat in 1, 2, 3 ... aufeinanderfolgenden Jahren zu naß, zu trocken, bezw. normal war. (Schluß.)

Zahl der Jahre	naß	trocken	normal	naß	trocken	normal	naß	trocken	normal	naß	trocken	normal
	Gütersloh			Emden			Isny			Schopfloch		
1	69	63	8	87	71	8	91	75	1	91	70	7
2	37	34	—	32	34	—	40	37	—	37	38	—
3	22	18	—	11	17	—	12	26	—	12	18	—
4	6	10	—	10	12	—	7	10	—	8	11	—
5	2	7	—	4	10	—	4	5	—	3	10	—
6	3	4	—	—	5	—	3	1	—	1	5	—
7	1	3	—	1	1	—	1	3	—	—	1	—
8	—	1	—	1	1	—	—	—	—	—	1	—
9	—	—	—	—	—	—	—	—	—	—	—	—
10	—	—	—	—	—	—	—	—	—	—	—	—
11	—	1	—	—	—	—	—	—	—	—	—	—
12	—	—	—	—	—	—	—	—	—	—	—	—
Σ 2—12	71	78	—	59	80	—	67	82	—	61	84	—
	Stuttgart			Kalw			Frankfurt a./M.			Giessen		
1	93	64	11	98	70	6	91	77	4	85	69	5
2	33	34	—	33	43	—	35	34	—	35	33	—
3	12	25	—	13	27	—	16	25	—	22	31	—
4	7	11	—	8	12	—	8	12	—	6	12	—
5	2	9	—	2	6	—	4	5	—	3	3	—
6	2	3	—	1	1	—	—	3	—	—	5	—
7	—	2	—	1	1	—	—	1	—	—	2	—
8	1	1	—	—	1	—	1	—	—	—	—	—
9	—	—	—	—	—	—	—	1	—	—	—	—
10	—	—	—	—	—	—	—	—	—	—	—	—
11	—	—	—	—	—	—	—	—	—	—	—	—
12	—	—	—	—	—	—	—	—	—	—	—	—
Σ 2—12	57	85	—	58	91	—	64	81	—	66	86	—
	Nancy			Trier			Bonn			Kleve		
1	91	76	6	96	80	8	83	75	10	86	69	9
2	40	38	—	41	39	—	35	34	—	38	38	—
3	13	23	—	17	28	—	21	22	—	13	23	—
4	5	8	—	4	13	—	9	10	—	9	8	—
5	1	5	—	1	4	—	1	4	—	3	6	—
6	4	2	—	1	—	—	3	5	—	1	6	—
7	—	2	—	1	1	—	—	1	—	—	3	—
8	—	1	—	—	1	—	—	—	—	—	—	—
9	—	1	—	—	—	—	—	1	—	—	—	—
10	—	—	—	—	—	—	—	—	—	—	—	—
11	—	—	—	—	—	—	—	—	—	—	—	—
12	—	—[1]	—	—	—	—	—	—	—	—	—	—
Σ 2—12	63	80	—	65	86	—	69	77	—	64	84	—

In zwei sich folgenden Jahren ist ein und derselbe Monat fast ebenso häufig zu naß wie zu trocken. Mit größer werdender Zahl der Jahrgänge erlangt aber die Häufigkeit der zu trockenen Monate immer mehr das Übergewicht über die zu nassen, also genau so, wie es sich bei mehreren unmittelbar aufeinanderfolgen-

[1]) Es kam noch eine Folge von 14 Jahren vor.

den Monaten verhält. Im Februar, August und November fallen die Unterschiede (vergl. $\Sigma 2-14$ in Tab. 70) am größten aus.

In Nancy ist es einmal vorgekommen, daß ein und derselbe Monat, nämlich der April, 14 Jahre hintereinander (1883—1896) zu trocken war, und Warschau erhielt im Februar der 13 Jahre von 1880—1892 jedesmal zu wenig Niederschläge. Die längste Folge eines zu nassen Monats gehört gleichfalls Warschau zu, wo der Januar 9 Jahre hintereinander (1851—59) zu naß war. Weitere Einzelheiten wolle man aus den Zusammenstellungen in Tab. 71a und 71b entnehmen.

Tab. 70. Zahl der Fälle, daß in 100 Jahren ein Monat in 1, 2, 3 . . . aufeinanderfolgenden Jahren zu naß, zu trocken, bezw. normal ist (Mittelwerte von 31 Stationen).

Zahl der Jahre		Januar	Februar	März	April	Mai	Juni	Juli	August	Septbr.	Oktober	Novbr.	Dezbr.	Summe
1	naß . . .	14.4	11.9	13.4	15.0	13.6	14.9	13.9	14.4	15.3	15.4	18.9	14.6	175.7
	trocken .	12.5	10.2	8.0	11.4	11.2	11.4	11.7	10.3	15.0	13.0	13.4	13.3	141.4
	normal .	1.4	1.1	1.3	1.7	1.2	1.0	1.0	1.0	1.2	1.3	1.2	1.7	15.1
2	naß . . .	5.4	7.5	3.5	5.7	7.1	4.1	7.3	4.9	7.2	5.4	6.4	6.5	71.0
	trocken .	4.3	5.4	5.9	6.1	7.3	5.9	6.1	6.8	7.1	6.5	8.6	4.3	74.3
	normal .	—	0.1	—	—	0.1	—	—	—	—	—	—	—	0.2
3	naß . . .	3.4	2.6	3.4	2.8	2.2	2.4	2.7	3.7	2.7	2.2	1.3	2.1	31.5
	trocken .	3.9	4.3	3.9	3.4	2.7	3.1	3.8	4.0	2.9	2.2	2.1	5.2	41.5
4	naß . . .	1.4	1.4	1.0	1.1	1.4	1.9	0.9	0.8	0.8	1.7	0.8	0.8	14.0
	trocken .	1.9	2.1	1.4	1.3	1.7	1.5	1.9	2.5	1.1	2.6	2.3	1.6	21.9
5	naß . . .	0.1	0.3	0.8	0.2	0.2	0.8	0.6	0.3	0.5	0.6	0.3	0.9	5.6
	trocken .	0.8	0.5	1.3	1.0	1.2	1.2	0.8	0.9	0.6	0.5	1.4	1.0	11.2
6	naß . . .	0.1	0.1	0.4	0.3	0.2	0.2	—	0.3	0.1	0.1	0.3	0.3	2.4
	trocken .	0.9	0.8	0.5	0.5	0.6	1.1	0.3	0.7	0.3	0.4	0.4	0.1	6.6
7	naß . . .	0.1	—	—	0.1	0.1	0.1	—	0.1	0.1	0.2	—	—	0.8
	trocken .	0.3	0.3	1.0	0.4	0.3	0.3	0.3	0.1	0.3	0.3	0.1	0.5	4.2
8	naß . . .	—	—	—	—	0.1	—	0.1	0.1	0.1	—	—	—	0.4
	trocken .	0.3	0.2	0.3	0.2	0.3	0.1	0.1	—	0.1	0.3	—	0.1	2.0
9	naß . . .	0.1	—	—	—	—	—	—	—	—	—	—	—	0.1
	trocken .	0.1	0.1	0.1	0.2	—	0.1	0.3	0.1	—	0.1	0.1	—	1.2
10	naß . . .	—	—	—	—	—	—	—	—	—	—	—	—	—
	trocken .	—	0.1	—	0.1	0.1	—	0.1	—	—	—	—	—	0.4
11	naß . . .	—	—	—	—	—	—	—	—	—	—	—	—	—
	trocken .	0.1	—	0.1	0.1	—	—	—	—	0.1	0.1	—	0.1	0.6
12	naß . . .	—	—	—	—	—	—	—	—	—	—	—	—	—
	trocken .	—	—	—	—	—	—	—	—	0.1	—	—	—	0.1
13	naß . . .	—	—	—	—	—	—	—	—	—	—	—	—	—
	trocken .	—	0.1	—	—	—	—	—	—	—	—	—	—	0.1
14	naß . . .	—	—	—	—	—	—	—	—	—	—	—	—	—
	trocken .	—	—	—	0.1	—	—	—	—	—	—	—	—	0.1
$\Sigma 2-14$	naß . . .	10.6	11.9	9.1	10.2	11.3	9.5	11.6	10.2	11.5	10.2	9.1	10.6	125.8
	trocken .	12.6	13.9	14.5	13.4	14.2	13.3	13.7	15.1	12.6	13.0	15.0	12.9	164.2

Tab. 71a. Zeitangabe der Fälle, daß in den 50 Jahren 1851—1900 ein Monat 6 oder mehr aufeinanderfolgende Jahre zu naß war.

Tilsit: März 1894—99 (6 Jahre). Mai 1882—87 (6 J.). Aug. 1876—81 (6 J.). Sept. 1867—73 (7 J.). Königsberg i. Pr.: April 1894—99 (6 J.). Krakau: vacat. Warschau: Jan. 1851—59 (9 J.). Febr. 1851—56 (6 J.). Klaussen: März 1895—1900 (6 J.). Nov. 1878—83 (6 J.). Köslin: vacat. Görlitz: Juni 1878—84 (7 J.). Aug. 1852—59 (8 J.). Frankfurt a./O.: Sept. 1894—99 (6 J.). Posen: vacat. Stettin: Aug. 1851—56 (6 J.). Kiel: März 1859—64 (6 J.). April 1885—91 (7 J.). Okt. 1889—95 (7 J.). Prag: März 1865—70 (6 J.). Mai 1893—1900 (8 J.). Juli 1888—95 (8 J.). Aug. 1854—59 (6 J.). Torgau: Aug. 1877—82 (6 J.). Okt. 1879—85 (7 J.). Erfurt: vacat. Berlin: vacat. Bremen: Sept. 1866—72 (7 J.). Gütersloh: April 1895—1900 (6 J.). Juni 1859—64 (6 J.). Okt. 1867—73 (7 J.). Nov. 1875—80 (6 J.). Emden: Juli 1877—84 (8 J.). Aug. 1876—82 (7 J.). Isny: Mai 1856—61 (6 J.). Mai 1872—78 (7 J.). Nov. 1872—77 (6 J.). Dez. 1882—87 (6 J.). Schopfloch: März 1865—70 (6 J.). Stuttgart: April 1877—82 (6 J.). Sept. 1876—83 (8 J.). Dez. 1882—87 (6 J.). Kalw: April 1853—59 (7 J.). Dez. 1882—87 (6 J.). Frankfurt a./M.: Mai 1853—60 (8 J.). Giessen: vacat. Nancy: April 1877—82 (6 J.). Juni 1852—57 (6 J.). Okt. 1888—93 (6 J.). Dez. 1882—87 (6 J.). Trier: März 1863—68 (6 J.). Mai 1851—57 (7 J.). Bonn: Jan. 1890—95 (6 J.). Juni 1859—64 (6 J.). Okt. 1880—85 (6 J.). Kleve: Mai 1851—56 (6 J.).

Tab. 71b. Zeitangabe der Fälle, daß in den 50 Jahren 1851—1900 ein Monat 8 oder mehr aufeinanderfolgende Jahre zu trocken war.

Tilsit: April 1872—79 (8 Jahre). Königsberg i. Pr.: April 1858—66 (9 J.). Krakau: Febr. 1880—88 (9 J.). Warschau: Jan. 1876—83 (8 J.). Febr. 1880—92 (13 J.). März 1879—87 (9 J.). April 1880—87 (8 J.). Sept. 1851—58 (8 J.). Dez. 1893—1900 (8 J.). Klaussen: Mai 1858—65 (8 J.). Okt. 1871—78 (8 J.). Köslin: Jan. 1851—61 (11 J.). März 1851—58 (8 J.). April 1880—87 (8 J.). Görlitz: Febr. 1880—88 (9 J.). Frankfurt a./O.: März 1866—73 (8 J.). Mai 1874—81 (8 J.). Okt. 1861—68 (8 J.). Posen: Mai 1874—81 (8 J.). Okt. 1859—66 (8 J.). Stettin: Febr. 1878—87 (10 J.). März 1852—1862 (11 J.). Okt. 1852—59 (8 J.). Kiel: Juli 1858—66 (9 J.). Juli 1868—76 (9 J.). Sept. 1881—92 (12 J.). Prag: Febr. 1880—87 (8 J.). April 1858—66 (9 J.). Sept. 1865—75 (11 J.). Nov. 1859—67 (9 J.). Torgau: Juni 1892—99 (8 J.). Juli 1868—76 (9 J.). Okt. 1859—66 (8 J.). Erfurt: Jan. 1851—59 (9 J.). Juli 1863—72 (10 J.). Sept. 1864—74 (11 J.). Okt. 1856—66 (11 J.). Berlin: Febr. 1880—87 (8 J.). Juli 1874—81 (8 J.). Bremen: Mai 1868—77 (10 J.). Juli 1863—76 (9 J.). Aug. 1861—69 (9 J.). Gütersloh: April 1877—87 (11 J.). Juni 1883—90 (8 J.). Emden: Mai 1870—77 (8 J.). Isny: vacat. Schopfloch: März 1852—59 (8 J.). Stuttgart: Jan. 1880—87 (8 J.). Kalw: März 1852—59 (8 J.). Frankfurt a./M.: Juni 1892—1900 (9 J.). Giessen: vacat. Nancy: Jan. 1891—98 (8 J.). April 1883—96 (14 J.). Juni 1892—1900 (9 J.). Trier: Jan. 1891—98 (8 J.). Bonn: April 1880—88 (9 J.). Kleve: vacat.

Schließlich habe ich, entsprechend dem auf S. 296 Gesagten, auch noch bei den Niederschlagstagen mit mehr als 0.2 mm dieselbe Betrachtung durchgeführt.

Tab. 72. Zahl der Fälle, daß in den 50 Jahren 1851—1900 die Anzahl der Tage mit > 0.2 mm Niederschlag eines und desselben Monats in 1, 2, 3 . . . aufeinanderfolgenden Jahren zu groß, zu klein, bezw. normal war.

Zahl der Jahre	zu groß	zu klein	normal	zu groß	zu klein	normal	zu groß	zu klein	normal	zu groß	zu klein	normal
	Königsberg i. Pr.			Görlitz			Frankfurt a./O.			Torgau		
1	70	71	—	87	78	1	72	66	2	94	90	7
2	40	39	—	27	28	—	32	42	—	38	30	—
3	16	17	—	13	20	—	17	15	—	17	21	—
4	19	9	—	10	10	—	17	8	—	8	6	—
5	3	4	—	8	6	—	3	8	—	—	6	—
6	1	3	—	2	2	—	2	—	—	5	2	—
7	1	1	—	1	2	—	—	1	—	1	1	—
8	—	1	—	—	—	—	—	1	—	—	1	—
9	—	1	—	—	1	—	—	1	—	—	1	—
10	—	—	—	1	—	—	—	—	—	—	—	—
11	—	—	—	—	1	—	—	—	—	—	—	—
12	—	—	—	—	—	—	—	1[1]	—	—	—	—
Σ 2—12	80	75	—	62	70	—	71	77	—	69	68	—
	Berlin			Gütersloh			Trier			Kleve		
1	70	71	2	78	85	7	78	72	—	66	74	6
2	38	42	—	38	28	—	36	43	—	38	30	—
3	18	18	—	20	19	—	20	22	—	23	24	—
4	13	3	—	11	9	—	9	7	—	11	3	—
5	4	4	—	5	4	—	8	5	—	2	5	—
6	2	4	—	—	8	—	1	4	—	5	3	—
7	—	2	—	—	—	—	—	1	—	—	3	—
8	—	1	—	1	—	—	—	—	—	—	1	—
9	1	2	—	—	—	—	—	—	—	—	1	—
10	—	—	—	—	—	—	—	—	—	—	—	—
11	—	—	—	—	—	—	—	—	—	—	—	—
12	—	—	—	—	—	—	—	—	—	—	—	—
Σ 2—12	76	76	—	75	68	—	74	82	—	79	70	—

Die Resultate sind in Tab. 72 niedergelegt, aus der sich die folgenden Mittelwerte ableiten lassen:

Mittlere Zahl der Fälle, daß in den 50 Jahren 1851—1900 die Anzahl der Tage mit > 0.2 mm Niederschlag eines und desselben Monats in 1, 2, 3 . . . aufeinanderfolgenden Jahren war

	zu groß	zu klein	normal
1	76.9	75.9	3.1
2	35.9	35.2	—
3	18.0	19.5	—
4	12.2	6.9	—
5	4.1	5.2	—
6	2.2	3.2	—
7	0.4	1.4	—

[1]) Es kam noch eine Folge von 13 Jahren vor.

	zu groß	zu klein	normal
8	0.1	0.6	—
9	0.1	0.9	—
10	0.1	—	—
11	—	0.1	—
12	—	0.1	—
13	—	0.1	—
Σ 2—13	73.2	73.4	—

Bei den ersten drei Gruppen sind die numerischen Werte für nasse und trockene Monate nahezu gleich groß, bei der vierten überwiegen in auffälliger Weise die nassen Monate, während in fünf und mehr aufeinanderfolgenden Jahren zu trockene Monate ein wenig häufiger vorkommen als zu nasse.

Im übrigen zeigt der Vergleich der Tabellen 65 und 69, bezw. 67 und 72, daß die Wahrscheinlichkeit der Erhaltung nasser und trockener Witterung in unmittelbar aufeinanderfolgenden Monaten nur unwesentlich größer ist als in sich folgenden Jahren desselben Monats.

5. Zu nasse und zu trockene Jahreszeiten.

Man bezeichnet gewöhnlich eine Jahreszeit als zu naß oder zu trocken, wenn ihre Niederschlagssumme über oder unter dem normalen Mittelwert liegt. Alsdann kann es aber leicht vorkommen, daß die drei Monate der Jahreszeit ein sehr verschiedenes Verhalten zeigen; z. B. kann eine Jahreszeit als zu naß gelten, wenn ein oder gar zwei Monate zu wenig, der Rest aber zuviel Niederschläge erhält, und zwar soviel, daß jener Fehlbetrag durch diesen Überschuß mehr als gedeckt wird, u. s. w. Ich habe daher eine andere Definition gewählt und auf die Einheitlichkeit im Charakter der ganzen Jahreszeit Wert gelegt: alle drei Monate einer Jahreszeit müssen dieselbe Art der Abweichung vom Normalmittel besitzen, also entweder alle drei zu naß oder zu trocken sein. Bei dieser Einschränkung wird die Anzahl der zu nassen oder zu trockenen Jahreszeiten natürlich erheblich kleiner als bei der ersten Bestimmung; man hat aber dabei den Vorteil, es mit scharf ausgeprägten Witterungsanomalien zu tun zu haben.

Auf Grund der Beobachtungen von 30 Stationen in den Jahren 1851—1900 sind die nassen und die trockenen Jahreszeiten dieses 50jährigen Zeitraums in unserem Untersuchungsgebiet (mit Ausschluß des schweizerischen Anteils, für den kein derartiges Material vorliegt,) durch prozentische Abweichungen vom Normalwert bestimmt und in den Tabellen 73—76 zusammengestellt worden.

Die Tabellen 73—76, deren typographische Einrichtung Übersichtlichkeit über die Gleichzeitigkeit und die Folge der Erscheinungen hoffentlich zur Genüge

Tab. 73. Nasse und trockene Winter

Als naß bezw. trocken gilt ein Winter, in dem alle drei Monate
Die fetten Zahlen geben den Überschuß, die gewöhnlichen

		Tilsit	Königsberg i. Pr.	Krakau	Warschau	Lemberg	Klausen	Konitz	Köslin	Görlitz	Frankfurt a./O.	Posen	Stettin	Kiel	Prag	Torgau
	1851[1]	.	.	.	**70**	.	.	*30*	27	34	.	.	42	.	.	.
	1852	.	**69**	.	**20**	.	.	.	34	.	.	.	.	.	.	.
	1853	.	.	.	**29**	53	.	*30*	.	.	.	.	**46**	**46**	.	.
	1854	.	.	**88**	.	.	.	62	46	.	.	.	.	.	.	.
	1855	.	.	**157**	**60**	**65**	31	60	.	**75**	.	.	.	.	.	.
	1856	.	.	.	.	.	.	55	16	.	.	.	23	.	.	.
	1857	.	.	50	.	36	.	62	.	46	46	44	37	39	52	32
	1858	.	.	51	.	.	.	.	33	30	.	.	52	65	70	53
	1859	.	.	.	**85**	.	.	.	.	28	.	.	.	.	56	.
	1860	28	51	**41**	.	.	.	.	.	.	.	.	.	.	**28**	.
	1861	.	52	**30**	.	.	29	24	30	.	29	.	53	.	38	.
	1862	.	62	.	.	**33**	32	.	.	.	.	60	.	38	.	.
	1863	.	26	**15**	.	9	**46**	.	.	.	.	.	.	.	.	.
	1864	.	.	.	.	22	.	.	.	.	.	.	.	.	58	.
	1865	.	63	.	.	.	.	43	50	.	.	.	.	55	.	57
	1866	.	.	.	.	.	.	.	.	.	.	.	.	.	.	.
	1867	.	**39**	.	.	**18**	.	**55**	**70**	**46**	**74**	**125**	**76**	**41**	**72**	**49**
	1868	**80**	**46**	.	**85**	.	.	.	**59**	.	**60**	**88**	.	**39**	**30**	.
	1869	.	.	.	.	.	.	.	.	.	.	.	.	.	.	.
	1870	.	.	.	.	.	.	.	.	.	.	.	.	.	.	.
	1871	.	.	.	29	.	.	.	.	.	.	**30**	.	.	**86**	.
	1872	24	.	.	61	.	.	41	43	59	48	40	54	37	39	36
	1873	.	.	35	53	88	.	.	37	.	.	7	38	.	.	35
	1874	.	.	.	.	52	.	**25**	.	.	25	38	.	37	58	50
	1875	.	.	.	.	.	.	.	.	.	.	.	.	.	.	.
	1876	.	.	.	.	**33**	.	**58**	.	.	.	.	26	.	.	.
	1877	.	**2**	.	.	.	.	**126**	.	**95**	**52**	.	.	**92**	**111**	**76**
	1878	.	.	.	27	.	.	.	.	.	.	52	.	.	.	.
	1879	**46**	.	.	.	**47**	.	**30**	.	.	.	.	.	.	.	**65**
	1880	.	.	25	35	.	.	.	25	.	.	.	26	.	36	.
	1881	.	.	.	.	.	.	.	.	.	.	.	.	.	.	**40**
	1882	.	.	48	62	.	82	.	37	29	40	63	51	.	67	48
	1883	.	.	31	37	17	.	.	.	.	.	.	.	23	.	.
	1884	**55**	**85**	.	.	.	**57**	**24**	**78**	.	.	.	.	**89**	41	.
	1885	.	.	.	.	53	.	.	.	.	.	.	.	**42**	.	.
	1886	.	25	.	.	29	.	34	.	.	.	.	.	.	.	37
	1887	.	42	.	.	.	.	35	47	47	.	.	.	.	.	.
	1888	.	**25**	22	.	**14**	.	.	**57**	.	**5**	.	**52**	**14**	**28**	.
	1889	.	.	.	24	.	.	.	.	.	.	.	.	50	.	.
	1890	.	.	.	63	.	.	.	.	.	.	46	.	.	.	.
	1891	.	.	35	.	34	.	.	.	.	.	.	.	61	.	.
	1892	.	.	.	21	.	.	.	.	**35**	.	.	**42**	.	**52**	.
	1893	.	.	.	.	.	.	.	**45**	**43**	**70**	.	.	.	.	.
	1894	.	.	.	.	48	.	.	.	.	.	.	.	.	77	49
	1895	.	.	.	.	**65**	.	.	.	.	.	.	.	.	.	.
	1896	.	.	.	29	.	34	.	.	.	.	.	.	.	.	.
	1897	.	.	34	34	39	.	38	.	.	.	28	21	40	.	.
	1898	.	.	.	.	.	.	.	.	.	.	.	.	**26**	47	.
	1899	**56**	**64**	.	.	.	.	.	.	.	.	.	.	**52**	36	.
	1900	.	.	.	.	.	13	.	.	**63**	.	**59**	.	.	**134**	.
Naß	Anzahl	4	7	5	6	7	2	7	5	6	5	4	4	9	8	4
Naß	Mittlerer Über-	59	47	66	58	39	51	50	62	60	52	75	56	49	68	57
Naß	Höchster schuß	80	85	157	85	65	57	126	78	95	74	125	76	92	134	76
Trocken	Anzahl	2	7	9	12	12	6	11	12	7	5	9	11	10	13	9
Trocken	Mittlerer Fehl-	26	46	37	40	40	28	44	36	39	38	42	39	45	52	44
Trocken	Höchster betrag	28	63	51	63	88	34	62	50	59	48	63	54	65	77	57

[1]) Bedeutet den Winter 1850/51, also Dezember 1850, Januar und Februar 1851, u. s. w.

in den Jahren 1851—1900.

Dezember, Januar, Februar zu naß, bezw. zu trocken sind.
den Fehlbetrag in Prozenten der Normalmenge an.

Erfurt	Berlin	Bremen	Gütersloh	Emden	Issy	Schopfloch	Stuttgart	Kalw	Frankfurt a./M.	Gießen	Nancy	Trier	Bonn	Kleve	
48	.	.	.	37	.	42	.	.	.	.	.	.	36	.	1851 [1])
.	.	.	.	.	.	.	.	.	.	.	.	.	.	.	1852
.	**28**	**31**	.	**27**	23	35	38	.	.	.	.	.	.	**27**	1853
42	.	55	.	.	.	.	.	.	.	.	54	.	.	.	1854
.	.	.	.	.	.	**43**	**69**	.	.	.	.	.	.	.	1855
44	.	.	.	.	.	.	.	.	.	.	.	.	28	.	1856
57	39	38	47	.	47	57	44	38	.	.	.	.	62	.	1857
63	.	55	42	51	66	54	65	64	48	70	80	62	52	50	1858
21	.	16	.	35	.	.	29	23	.	16	.	18	21	14	1859
.	.	**42**	.	.	.	.	.	.	**43**	**37**	.	**43**	**55**	.	1860
.	.	36	26	38	.	42	25	.	.	.	27	.	.	46	1861
.	.	.	.	.	.	.	.	.	.	.	.	.	.	.	1862
.	.	.	.	.	.	.	.	.	.	.	.	.	.	.	1863
.	.	.	.	.	.	.	.	.	40	33	33	26	18	.	1864
.	.	.	.	.	.	.	.	.	.	.	.	.	.	.	1865
.	.	.	.	.	.	.	.	.	.	.	.	.	.	.	1866
59	**89**	**66**	**85**	**89**	**72**	**71**	**69**	**47**	**60**	**93**	**79**	**67**	**33**	**56**	1867
.	**57**	**18**	**45**	.	.	.	.	.	.	.	.	.	.	**33**	1868
.	.	.	.	.	.	.	27	.	.	.	.	.	.	.	1869
.	.	.	.	.	29	.	.	.	.	.	.	.	.	.	1870
.	.	53	.	27	**24**	9	**46**	20	.	.	.	.	.	.	1871
40	.	55	23	13	56	49	65	56	.	.	.	.	16	.	1872
.	35	.	.	.	24	.	.	.	.	.	**20**	**24**	.	.	1873
52	.	43	56	46	48	40	44	58	70	66	54	63	47	.	1874
.	.	.	.	.	.	.	.	.	.	.	.	.	.	.	1875
.	.	.	.	.	.	.	.	.	.	.	.	.	.	.	1876
76	**105**	**67**	**76**	**73**	.	.	.	.	**68**	**88**	.	**66**	**60**	**72**	1877
.	.	.	.	.	.	.	**82**	.	.	.	.	28	.	.	1878
74	.	.	.	.	.	.	**32**	.	**59**	**66**	**48**	.	.	.	1879
38	37	35	.	38	46	47	.	.	35	28	.	.	29	.	1880
.	.	**55**	.	.	.	.	.	.	.	.	.	.	.	.	1881
50	33	14	.	.	72	58	52	52	40	47	51	35	33	40	1882
.	34	.	.	38	.	.	.	.	.	.	.	.	.	.	1883
18	.	.	.	.	.	.	.	.	.	.	.	.	.	.	1884
.	.	.	.	.	.	.	.	.	.	.	.	.	.	.	1885
.	37	.	.	.	.	.	.	.	24	.	.	24	.	.	1886
.	.	57	.	.	.	.	.	.	.	.	.	.	.	.	1887
18	.	32	.	.	**41**	**37**	**22**	**17**	.	.	.	.	.	21	1888
.	.	.	.	.	.	.	.	.	.	.	.	.	.	.	1889
.	.	.	.	.	.	.	.	.	.	.	.	.	.	.	1890
56	.	.	.	61	65	63	66	74	72	.	67	74	.	.	1891
.	.	.	**40**	.	**48**	**50**	**57**	.	.	**30**	.	.	.	.	1892
.	.	.	.	.	.	.	.	.	.	.	.	.	.	.	1893
59	.	.	.	.	42	53	.	.	.	30	.	.	.	.	1894
.	.	.	.	.	31	.	.	.	.	.	30	29	.	.	1895
.	.	35	.	21	.	.	.	.	.	.	.	.	.	.	1896
.	28	55	37	31	.	.	.	.	.	.	.	.	.	.	1897
.	.	.	.	.	.	.	.	.	.	.	.	.	.	.	1898
40	.	.	.	.	.	.	.	.	.	.	.	.	.	.	1899
.	.	.	.	.	**74**	**81**	**118**	**57**	.	.	**76**	**62**	.	.	1900
5	4	6	4	3	5	5	8	3	4	5	4	5	3	4	Anzahl . . . . . Naß
49	70	47	61	63	52	56	62	40	57	63	56	52	49	47	Mittlerer Über- Naß
76	105	67	85	89	74	81	118	57	68	93	79	67	60	72	Höchster schuß Naß
13	7	14	6	12	12	12	10	8	7	7	8	9	10	5	Anzahl . . . . . Trocken
47	35	41	38	36	46	46	46	48	47	41	50	40	34	34	Mittlerer Fehl- Trocken
63	37	57	56	61	72	63	66	74	72	70	80	74	62	50	Höchster betrag Trocken

Tab. 74. Nasse und trockene Früh-

Als naß bezw. trocken gilt ein Frühjahr, in dem alle drei
Die fetten Zahlen geben den Überschuß, die gewöhnlichen

		Tilsit	Königsberg i. Pr.	Krakau	Warschau	Lemberg	Klaussen	Konitz	Köslin	Görlitz	Frankfurt a. O.	Posen	Stettin	Kiel	Prag	Torgau
	1851	.	.	61	**63**	*40*	.	*30*	27	**36**	**94**	**13**	.	**14**	.	**98**
	1852	47	54	59	.	.	44	*40*	.	.	.	44	40	29	38	.
	1853	.	.	.	**31**	.	.	.	.	.	.	.	.	.	.	.
	1854	39	.	.	.	65	.	54	61	.	.	48	46	.	.	22
	1855	**38**	.	.	.	**84**	.	.	.	.	.	.	.	.	.	.
	1856	.	.	43	**18**	56	.	.	.	.	.	.	.	.	.	.
	1857	.	.	.	.	**49**	.	68	40	.	.	.	.	41	.	.
	1858	76	66	.	.	.	30	33	.	.	.	.	.	.	.	.
	1859	.	17	.	**28**	.	.	.	.	**43**	**94**	.	.	.	.	.
	1860	10	44	.	.	.	29	.	.	45	.	.	36	**53**	.	.
	1861	.	49	.	.	.	.	.	.	.	.	**21**	.	.	.	.
	1862	.	.	.	.	.	24	.	.	34	.	35	.	.	.	.
	1863	36	25	.	.	31	.	.	.	.	.	.	.	.	.	.
	1864	.	.	.	.	.	34	.	.	.	.	.	.	.	51	26
	1865	34	30	25	.	49	53	53	37	50	.	29	53	66	.	44
	1866	.	.	.	.	.	.	36	22	25	21	23	.	.	.	17
	1867	.	.	.	.	.	.	.	.	.	.	**107**	.	.	**40**	.
	1868	.	.	50	.	.	.	.	.	.	.	.	.	.	.	.
	1869	.	38	.	.	.	.	.	.	.	.	.	.	.	.	.
	1870	.	30	39	.	39	36	32	40	.	38	44	36	49	.	.
	1871	.	.	.	.	.	17	27	.	.	.	.	.	.	.	.
	1872	33	.	.	.	.	.	**58**	**56**	.	.	**61**	**85**	.	.	.
	1873	.	.	.	.	76	**23**	.	.	.	.	.	.	.	38	17
	1874	.	.	**41**	.	.	.	.	.	.	.	.	**21**	.	.	.
	1875	.	.	.	38	.	43	.	.	38	36	22	.	26	43	.
	1876	.	.	.	.	**60**	.	.	.	.	.	.	.	.	.	.
	1877	.	.	.	.	**36**	.	.	26	.	.	53	.	.	.	.
	1878	.	.	.	.	33	.	.	.	.	.	.	.	**24**	**16**	.
	1879	.	.	.	.	**48**	.	.	.	.	.	.	.	.	.	.
	1880	.	.	18	42	53	.	.	37	.	57	.	52	.	**50**	36
	1881	.	54	.	51	.	36	56	42	.	.	33	.	45	.	.
	1882	.	.	.	.	.	.	.	.	.	.	.	.	.	.	.
	1883	.	20	32	.	.	23	33	38	51	53	46	.	67	59	41
	1884	.	.	.	36	40	.	.	.	.	.	.	.	.	.	31
	1885	.	.	.	.	.	.	.	27	23	.	**43**	19	.	.	.
	1886	.	.	43	34	41	24	.	.	.	.	23	.	.	.	.
	1887	.	.	**65**	.	.	.	.	.	.	.	.	.	.	**62**	.
	1888	.	.	.	.	.	.	.	.	.	.	.	.	.	.	.
	1889	.	.	.	.	.	.	.	.	.	31	35	.	.	.	**79**
	1890	.	.	.	.	45	.	.	.	.	.	.	.	.	.	41
	1891	.	.	.	16	.	**41**	.	.	**7**	.	.	**35**	**17**	.	**4**
	1892	.	.	.	38	.	27	.	.	28	37	30	23	.	.	.
	1893	45	44	.	.	.	.	43	30	.	45	.	.	48	.	36
	1894	.	.	26	.	.	.	**47**	.	**54**	**54**	.	.	.	.	.
	1895	.	.	.	.	.	.	.	.	.	.	30	.	.	**60**	.
	1896	**30**	**30**	**26**	.	.	**58**	**21**	.	.	.	.	.	.	**52**	.
	1897	**73**	**92**	**87**	**59**	**76**	**102**	**48**	**63**	.	**34**	**66**	.	**64**	.	.
	1898	**85**	.	.	.	.	.	.	**27**	.	.	**50**	.	**64**	.	**68**
	1899	.	**40**	.	.	.	**42**	.	.	.	.	.	.	.	.	.
	1900	35	.	.	.	31	.	52	38	.	.	31	.	.	**46**	.
Naß	Anzahl	4	3	4	5	6	5	5	3	4	4	7	3	6	7	4
Naß	Mittlerer Über-	57	54	55	40	59	53	41	49	35	69	52	47	39	46	62
Naß	Höchster schuß	85	92	87	63	84	102	58	63	54	94	107	85	64	62	98
Trocken	Anzahl	9	12	10	7	13	13	12	13	8	8	15	8	8	5	10
Trocken	Mittlerer Fehl-	40	39	39	36	46	32	44	36	37	40	35	38	46	46	31
Trocken	Höchster betrag	76	66	61	51	65	53	68	61	51	57	53	53	67	59	41

jahre in den Jahren 1851—1900.

Monate März, April, Mai zu naß, bezw. zu trocken sind.
den Fehlbetrag in Prozenten der Normalmenge an.

Erfurt	Berlin	Bremen	Gütersloh	Emden	Isny	Schopfloch	Stuttgart	Kalw	Frankfurt a./M.	Gießen	Nancy	Trier	Bonn	Kleve		
94	**47**	.	**56**	.	**53**	**21**	**33**	**47**	.	.	**74**	**67**	**60**	**95**	1851	
.	.	.	.	.	.	51	.	46	39	33	42	.	.	.	1852	
19	.	.	.	62	.	.	.	.	.	.	.	.	.	.	1853	
55	38	.	.	45	51	44	21	.	.	.	.	.	.	.	1854	
18	.	.	.	.	.	41	.	.	.	.	.	.	36	.	1855	
.	.	.	.	.	.	.	.	.	.	.	.	.	.	.	1856	
21	.	.	.	.	.	24	.	.	.	.	29	.	.	16	1857	
42	.	51	45	18	.	.	.	.	.	37	.	31	31	36	1858	
.	**57**	**110**	.	.	**24**	.	.	.	.	.	.	.	**46**	.	1859	
57	**21**	.	.	**56**	.	.	31	.	.	.	.	.	.	**69**	1860	
44	.	.	.	.	.	.	.	.	.	.	.	.	.	.	1861	
.	.	.	22	.	21	.	.	.	38	**52**	16	.	.	.	1862	
.	.	.	38	34	.	.	.	.	.	20	.	.	.	17	1863	
.	.	49	38	.	.	17	38	20	32	20	.	.	46	27	1864	
.	.	.	.	52	.	.	48	.	46	.	46	.	.	.	1865	
.	.	.	.	.	.	.	27	**43**	.	.	.	.	.	30	1866	
.	.	.	.	.	**55**	.	**40**	.	**100**	.	.	.	.	.	1867	
.	.	.	.	.	.	.	.	.	.	.	.	.	.	.	1868	
26	40	.	.	.	.	.	.	.	.	.	.	.	.	.	1869	
.	.	65	33	30	.	.	.	50	56	65	50	65	.	.	1870	
.	.	.	.	.	.	.	.	.	.	.	.	.	.	.	1871	
.	.	.	.	.	.	.	.	.	.	.	.	**65**	.	16	1872	
.	.	29	.	34	**17**	**30**	.	.	.	15	**10**	20	.	.	1873	
.	.	.	.	.	.	.	.	.	.	.	44	.	.	.	1874	
.	.	21	.	31	.	.	39	57	.	.	.	.	52	40	1875	
.	.	.	.	.	**49**	.	.	.	.	.	.	.	.	.	1876	
.	30	.	.	.	**16**	.	.	.	.	.	**36**	**32**	.	**40**	1877	
.	.	**43**	.	**45**	.	**72**	**74**	**60**	**64**	.	**82**	**26**	**76**	.	1878	
.	.	.	.	.	.	.	.	.	.	.	.	46	.	.	1879	
.	59	.	39	.	.	.	.	.	.	.	.	56	.	.	1880	
.	.	.	.	.	.	38	.	.	.	.	.	.	.	.	1881	
.	.	.	.	.	.	37	.	.	.	.	.	5	10	.	1882	
.	.	42	51	.	.	.	18	37	47	47	.	53	51	47	1883	
.	.	.	33	.	32	52	28	.	25	.	43	47	.	.	1884	
.	.	.	.	.	.	.	.	.	.	.	.	**24**	.	.	1885	
18	.	.	42	.	31	.	.	18	.	.	.	.	44	.	1886	
.	.	.	.	.	.	.	.	.	.	.	.	.	.	.	1887	
.	.	.	.	.	.	.	.	.	.	.	.	.	.	.	1888	
39	36	.	.	.	.	.	.	29	.	38	.	.	**27**	28	1889	
.	30	.	.	.	.	.	.	.	.	.	.	.	.	.	1890	
.	.	.	.	**30**	.	22	21	.	**27**	.	.	.	.	.	1891	
33	.	24	33	23	.	.	.	.	56	52	65	64	30	49	1892	
63	52	41	40	38	53	60	44	67	64	74	67	74	59	66	1893	
58	.	23	44	16	.	.	.	.	25	40	11	26	.	.	1894	
.	.	.	**23**	.	.	.	.	.	.	.	34	.	**17**	.	1895	
.	.	.	.	.	**99**	.	.	.	.	.	.	.	.	.	1896	
.	**40**	**32**	**46**	**66**	**20**	.	.	.	.	.	.	.	.	.	1897	
.	**43**	.	**40**	.	.	.	**64**	.	**49**	.	.	.	.	.	1898	
.	.	.	.	.	.	.	.	.	.	.	.	.	.	.	1899	
.	.	.	.	.	.	.	.	33	36	.	44	43	.	40	1900	
6	5	3	4	4	8	3	4	3	4	1	4	5	5	3	Anzahl	Naß
41	42	62	41	49	42	41	53	50	60	52	50	43	45	68	Mittlerer Über-	Naß
94	57	110	56	66	99	72	74	60	100	52	82	67	76	95	Höchster schuß	Naß
8	7	9	12	11	5	10	10	9	11	11	12	12	9	12	Anzahl	Trocken
43	41	38	38	35	38	39	31	40	42	34	41	44	40	34	Mittlerer Fehl-	Trocken
63	59	65	51	62	53	60	48	67	64	74	67	74	59	66	Höchster betrag	Trocken

Tab. 75. Nasse und trockene Sommer

Als naß bezw. trocken gilt ein Sommer, in dem alle drei
Die fetten Zahlen geben den Überschuß, die gewöhn-

		Tilsit	Königsberg i. Pr.	Krakau	Warschau	Lemberg	Klaussen	Konitz	Köslin	Görlitz	Frankfurt a./O.	Posen	Stettin	Kiel	Prag	Torgau
	1851	.	.	33	.	*30*	.	*30*	.	24	35	39	.	.	.	18
	1852	.	.	.	.	.	.	.	.	.	.	.	.	.	.	.
	1853	**60**	.	.	.	40	**48**	.	.	.	.	.	.	.	.	**75**
	1854	.	37	**24**	**28**	.	.	40	.	.	**66**	**78**	.	.	.	.
	1855	.	.	.	**50**	.	.	.	.	.	.	.	.	.	.	.
	1856	23	.	.	.	7	.	.	.	.	.	.	.	.	.	.
	1857	.	65	.	.	.	17	.	.	.	32	.	40	.	.	.
	1858	.	54	.	.	.	.	42	.	.	.	.	.	52	.	.
	1859	52	50	37	.	.	63	42	55	.	.	39	45	.	.	31
	1860	.	.	36	.	.	.	**83**	**20**	.	.	**46**	.	.	.	.
	1861	**19**	.	.	.	.	25	**35**	.	**34**	.	.	.	.	.	.
	1862	.	.	.	44	37	.	.	.	.	.	.	.	.	.	.
	1863	.	.	43	60	.	56	51	.	.	.	.	.	.	.	.
	1864	.	.	.	.	**92**	20	.	.	34	.	.	29	.	37	21
	1865	.	.	.	.	.	.	**45**	.	.	.	**81**	.	33	.	.
	1866	.	.	.	.	.	.	.	.	22	.	.	.	.	.	.
	1867	.	.	.	.	.	.	.	.	.	.	.	.	.	33	.
	1868	48	35	29	.	23	61	.	48	43	28	28	32	.	56	50
	1869	.	27	39	.	.	.	.	.	.	.	.	.	.	.	.
	1870	.	37	.	.	**14**	.	.	.	.	**44**	**33**	.	.	.	.
	1871	.	.	.	**77**	.	.	.	.	.	.	.	.	.	.	.
	1872	.	.	**66**	.	**27**	.	.	.	25	37	.	.	.	39	46
	1873	39	45	38	.	28	.	34	.	.	.	.	.	.	.	30
	1874	.	.	.	.	.	30	.	.	38	42	58	41	.	41	45
	1875	.	.	.	.	.	30	**26**	.	.	.	.	.	49	.	.
	1876	.	.	16	20	44	.	60	35	46	58	.	41	.	34	55
	1877	.	.	**15**	.	.	.	.	.	.	.	.	.	.	.	.
	1878	.	**53**	28	.	.	.	.	.	.	.	.	.	25	.	.
	1879	.	.	.	**20**	**13**	.	.	.	.	**28**	.	.	.	.	.
	1880	**33**	**38**	42	.	.	.	**27**	.	**33**	.	.	.	.	.	**68**
	1881	.	31	.	.	21	.	.	.	.	.	.	.	.	**14**	.
	1882	30	.	.	.	.	.	**52**	**96**	**33**	**42**	.	.	**17**	.	**84**
	1883	.	.	.	**34**	.	**88**	.	.	**43**	.	.	.	.	.	.
	1884	.	.	.	.	.	38	.	.	.	.	.	56	.	.	.
	1885	.	.	.	.	.	.	.	.	.	.	.	.	.	.	.
	1886	40	.	.	49	39	38	17	28	.	.	.	51	.	.	.
	1887	.	.	47	.	.	.	30	.	35	.	.	.	.	.	39
	1888	.	.	**42**	**33**	.	.	**80**	.	.	25	.	.	.	**55**	25
	1889	.	.	.	.	.	.	**31**	.	.	.	.	.	28	.	.
	1890	.	**59**	.	32	44	**64**	**55**	**30**	**44**	**30**	**18**	.	**24**	**53**	.
	1891	.	.	.	.	.	**48**	**40**	.	.	.	.	.	.	**36**	.
	1892	.	.	.	51	.	.	55	.	45	60	52	.	.	.	53
	1893	.	.	.	.	**84**	.	.	.	42	.	.	25	.	.	.
	1894	.	.	.	.	.	.	.	.	.	.	.	.	**76**	.	.
	1895	.	**26**	.	.	.	.	33	.	17	25	.	23	.	.	.
	1896	48	19	.	.	.	.	.	.	.	.	42	.	.	**43**	.
	1897	.	.	.	.	.	.	29	.	.	.	.	.	.	.	.
	1898	.	.	.	.	.	.	.	.	.	42	49	.	.	47	28
	1899	35	.	**42**	.	.	.	.	.	.	33	.	41	.	.	.
	1900	.	.	.	.	.	.	37	.	.	.	51	.	.	56	.
Naß	Anzahl	3	4	5	6	5	4	10	3	5	5	5	0	3	5	3
	Mittlerer Über-	37	44	38	40	46	62	47	49	37	42	51	0	39	40	76
	Höchster schuß	60	59	67	77	92	88	83	96	44	66	81	0	76	55	84
Trocken	Anzahl	8	10	11	6	10	10	13	4	11	11	8	11	5	8	12
	Mittlerer Fehl-	40	40	35	43	31	38	38	41	34	38	44	39	38	43	37
	Höchster betrag	52	65	47	60	44	63	60	55	46	60	58	56	52	56	55

in den Jahren 1851—1900.

Monate Juni, Juli, August zu naß, bezw. zu trocken sind.
lichen den Fehlbetrag in Prozenten der Normalmenge an.

Erfurt	Berlin	Bremen	Gütersloh	Emden	Isny	Schopfloch	Stuttgart	Kalw	Frankfurt a./M.	Gießen	Nancy	Trier	Bonn	Kleve		
.	27	**22**	.	.	.	.	.	.	.	32	.	.	.	21	1851	
30	.	45	.	.	.	.	**48**	.	.	.	**83**	.	.	.	1852	
.	.	.	.	.	.	42	.	**37**	.	.	.	8	.	.	1853	
39	**49**	.	.	11	.	19	.	.	.	.	.	.	.	.	1854	
.	.	**63**	.	.	.	.	.	**29**	.	.	.	**31**	.	.	1855	
.	.	.	.	20	.	.	.	.	**41**	.	.	.	.	.	1856	
.	42	.	26	.	29	.	.	43	39	39	.	54	57	49	1857	
.	**97**	.	.	.	41	.	36	39	.	.	.	.	.	.	1858	
43	32	43	.	42	39	.	.	.	.	.	.	.	.	.	1859	
.	.	.	.	.	**18**	.	.	.	.	.	.	.	.	.	1860	
.	.	.	.	.	.	.	.	.	.	.	23	.	.	.	1861	
.	.	.	.	.	.	.	.	.	.	.	**53**	.	.	.	1862	
.	.	.	.	.	24	.	33	22	.	.	.	.	.	.	1863	
.	.	23	.	.	.	.	.	.	.	.	.	.	.	.	1864	
31	.	33	.	.	.	.	.	.	32	.	.	.	.	.	1865	
22	.	49	.	.	.	.	**31**	**18**	.	**12**	.	.	.	.	1866	
45	.	.	.	.	.	.	.	43	.	.	.	.	.	.	1867	
.	38	47	.	.	.	.	20	24	23	.	38	.	14	48	1868	
43	.	43	.	41	.	.	37	28	60	65	.	33	46	50	1869	
.	.	.	.	.	.	.	.	.	.	.	.	.	.	**52**	1870	
.	.	.	.	.	.	.	.	**17**	.	.	.	.	.	.	1871	
43	55	32	.	.	.	.	16	.	.	.	.	.	.	21	1872	
.	.	27	.	.	.	.	.	.	.	33	26	34	.	.	1873	
.	37	.	45	.	.	.	.	.	29	46	.	.	41	.	1874	
.	29	.	.	33	17	.	.	**73**	.	.	**46**	**48**	**67**	**48**	1875	
.	28	38	.	.	.	.	.	.	18	.	23	31	.	29	1876	
24	.	.	.	**40**	.	.	.	.	.	.	.	.	.	.	1877	
.	.	**34**	.	**52**	**12**	.	**32**	.	.	.	.	.	.	.	1878	
.	17	**38**	.	**26**	.	.	25	.	**35**	.	**69**	.	**14**	**44**	1879	
.	.	.	.	**42**	.	.	.	.	.	.	.	.	.	.	1880	
.	.	.	.	.	.	.	.	.	.	.	.	.	.	.	1881	
40	**73**	.	**62**	**58**	**29**	**43**	.	.	**69**	**52**	.	**27**	**62**	**70**	1882	
.	.	.	.	.	17	.	.	.	.	.	.	.	.	.	1883	
.	.	.	19	.	.	28	.	28	.	.	40	35	.	.	1884	
20	.	.	38	.	22	34	.	.	.	32	.	.	.	.	1885	
.	44	13	26	.	.	.	.	.	.	.	.	.	.	33	1886	
37	.	.	40	.	.	28	23	41	55	.	30	.	.	51	1887	
.	.	.	.	**53**	**30**	**23**	**28**	.	**48**	**49**	.	.	**69**	.	1888	
.	.	.	.	.	.	.	.	.	23	33	.	**32**	.	.	1889	
.	.	.	.	.	**71**	.	.	.	.	.	.	.	.	.	1890	
.	.	**62**	**33**	.	.	.	.	.	.	.	.	.	.	.	1891	
37	.	.	33	.	.	.	.	37	38	41	.	25	.	.	1892	
.	36	39	38	.	.	.	.	.	.	.	.	.	50	.	1893	
.	.	.	**32**	**29**	.	.	.	.	17	.	.	15	.	**44**	1894	
.	35	.	.	.	.	22	.	.	30	20	28	.	23	.	1895	
67	**34**	.	.	.	**31**	.	.	.	.	.	49	.	.	17	1896	
.	.	38	27	.	.	.	.	.	30	.	.	.	.	.	1897	
.	.	.	.	.	.	**26**	.	.	.	.	.	.	.	.	1898	
.	.	50	.	67	46	32	27	.	27	.	.	27	.	70	1899	
.	.	**40**	.	.	24	.	.	.	.	**28**	50	26	.	.	1900	
3	4	6	3	7	6	3	4	5	4	4	4	4	4	5	Anzahl	Naß
49	63	43	42	43	32	31	35	35	48	35	63	35	53	51	Mittlerer Überschuß	
67	97	63	62	58	71	43	48	73	69	52	83	48	62	70	Höchster Überschuß	
11	12	14	9	6	9	7	8	9	13	9	9	10	6	10	Anzahl	Trocken
34	35	37	32	35	29	29	27	34	33	38	34	29	39	39	Mittlerer Fehlbetrag	
45	55	50	45	67	46	42	37	43	60	65	50	54	57	70	Höchster Fehlbetrag	

Tab. 76. Nasse und trockene Herbste

Als naß bezw. trocken gilt ein Herbst, in dem alle drei Monate
Die fetten Zahlen geben den Überschuß, die gewöhnlichen

		Tilsit	Königsberg i. Pr.	Krakau	Warschau	Lemberg	Klaussen	Konitz	Köslin	Görlitz	Frankfurt a./O.	Posen	Stettin	Kiel	Prag	Torgau
	1851	.	**21**	.	.	.	.	*40*	.	**107**	.	.	**65**	.	.	.
	1852	**41**	.	.	.	27	.	.	.	.	.	**25**	17	**44**	.	.
	1853	.	47	.	.	.	.	.	28	.	.	.	.	42	.	.
	1854	**12**	.	.	.	46	26	52	.	.	.	.	.	.	.	.
	1855	.	.	.	.	62	.	.	.	42	50	.	35	.	.	26
	1856	.	.	.	.	.	.	74	44	.	.	21	.	.	.	.
	1857	74	42	28	63	34	80	35	.	45	.	44	36	.	.	43
	1858	21	.	61	.	.	.	36	.	.	.	.	44	44	.	.
	1859	.	.	.	.	.	.	.	.	.	.	25	22	.	.	27
	1860	.	.	43	.	**58**	.	.	.	.	.	22	.	.	.	19
	1861	.	.	.	.	.	.	.	.	.	.	.	.	.	.	.
	1862	53	50	71	66	27	55	.	41	55	68	65	31	.	.	55
	1863	.	.	.	.	.	.	**30**	.	.	35	.	.	.	45	19
	1864	.	.	.	**72**	.	.	.	.	.	.	.	**21**	33	.	.
	1865	39	46	.	.	.	62	40	47	53	35	43	36	51	50	45
	1866	.	.	.	50	44	.	.	.	.	.	.	.	.	39	.
	1867	**84**	**41**	.	.	.	.	.	**19**	.	.	.	.	.	.	.
	1868	**35**	.	.	.	.	.	.	**57**	.	.	37	13	.	.	.
	1869	**53**	**44**	.	.	**25**	.	**69**	**31**	.	**68**	**75**	**58**	**43**	.	.
	1870	.	.	.	.	**35**	.	.	.	.	.	.	.	.	48	.
	1871	.	34	**10**	.	.	52	48	38	32	43	15	52	.	.	.
	1872	.	**28**	**55**	.	.	.	.	.	.	.	.	**33**	.	.	.
	1873	.	.	.	.	.	.	.	14	**37**	.	.	.	.	45	28
	1874	.	34	48	27	.	44	53	.	31	.	63	29	.	60	46
	1875	40	25	**23**	.	.	.	.	.	.	.	.	.	.	.	.
	1876	.	.	.	.	.	.	.	.	.	.	.	.	.	.	.
	1877	.	.	52	.	48	.	**22**	.	.	.	.	.	.	.	.
	1878	.	37	**73**	59	.	.	.	.	.	34	39	52	.	.	47
	1879	38	.	.	.	.	.	.	.	.	.	.	.	.	.	.
	1880	.	**43**	.	.	.	**44**	.	**80**	.	.	.	**75**	**96**	.	**69**
	1881	.	20	.	.	**54**	.	**24**	.	.	.	.	.	.	.	.
	1882	.	.	.	.	.	.	.	.	**55**	.	.	.	.	.	**70**
	1883	.	.	.	.	.	.	**25**	**34**	.	17	.	.	.	.	.
	1884	.	.	.	.	.	.	.	.	.	.	.	.	.	.	.
	1885	.	.	.	.	.	.	.	.	**22**	.	.	.	.	.	**23**
	1886	55	28	.	.	27	.	.	.	18	27	.	30	24	28	.
	1887	.	.	.	.	.	.	12	.	.	.	.	.	.	.	.
	1888	.	.	.	16	.	14	.	.	.	.	**54**	.	.	.	.
	1889	26	.	.	**38**	.	**70**	.	.	.	.	.	.	.	.	.
	1890	.	.	**57**	.	.	.	.	.	.	.	.	.	.	.	.
	1891	.	.	35	.	48	.	.	.	32	.	.	.	.	.	.
	1892	.	.	.	.	.	.	.	.	.	.	.	.	.	.	70
	1893	**37**	**44**	.	12	.	**26**	**31**	**45**	.	.	.	.	**71**	.	.
	1894	.	21	.	.	.	.	.	.	.	.	.	.	.	.	.
	1895	.	.	.	.	.	.	.	.	.	**21**	.	.	.	37	.
	1896	.	29	.	.	.	.	17	**17**	.	.	.	.	.	.	.
	1897	.	.	37	42	.	.	41	.	.	.	.	.	.	.	.
	1898	.	.	30	.	25	.	27	.	.	.	.	.	.	.	31
	1899	.	.	.	.	.	**38**	.	.	.	.	25	.	.	.	.
	1900	.	.	.	.	.	.	28	.	.	.	21	.	.	.	.
Naß	Anzahl	6	6	5	2	4	4	6	7	4	2	3	5	4	0	3
	Mittlerer Über-	44	37	44	55	43	44	33	41	55	45	51	50	63	0	54
	Höchster schuß	84	44	73	72	58	70	69	80	107	68	75	75	96	0	70
Trocken	Anzahl	8	12	9	8	10	7	13	6	8	8	12	12	5	8	12
	Mittlerer Fehl-	43	35	45	42	39	48	38	35	39	38	35	33	39	44	38
	Höchster betrag	74	50	71	66	62	80	74	47	55	68	65	52	51	60	70

in den Jahren 1851—1900.

September, Oktober, November zu naß, bezw. zu trocken sind.
den Fehlbetrag in Prozenten der Normalmenge an.

Erfurt	Berlin	Bremen	Gütersloh	Emden	Isny	Schopfloch	Stuttgart	Kalw	Frankfurt a./M.	Gießen	Nancy	Trier	Bonn	Kleve	
.	**74**	**49**	.	.	**21**	.	.	.	.	.	.	.	**57**	.	1851
.	.	**16**	**42**	**77**	**17**	.	.	.	**18**	**42**	.	.	.	**39**	1852
.	43	52	.	44	45	51	41	35	.	.	.	.	.	.	1853
.	41	.	.	.	.	.	.	.	.	.	.	.	.	.	1854
.	.	34	.	.	.	39	43	47	.	.	.	.	.	.	1855
.	.	.	.	.	.	.	.	.	.	.	.	.	.	.	1856
38	50	81	56	58	57	52	47	40	.	.	45	.	.	42	1857
45	.	58	41	46	20	.	.	.	.	43	.	.	37	43	1858
.	.	.	.	.	.	.	.	**41**	.	.	.	.	.	.	1859
23	.	.	.	.	.	.	.	.	.	.	.	.	.	.	1860
.	.	.	.	.	.	.	.	.	.	.	.	.	.	.	1861
24	.	14	.	.	.	.	33	.	.	.	.	.	34	.	1862
.	.	.	.	.	.	.	.	.	.	.	.	.	.	.	1863
36	21	50	.	22	34	22	.	32	.	.	.	.	.	.	1864
.	.	46	41	.	53	.	60	.	.	.	.	.	44	.	1865
.	.	.	.	.	.	.	52	.	.	.	.	.	.	.	1866
.	.	.	.	.	.	.	44	44	.	.	32	.	.	.	1867
.	.	.	.	31	.	**18**	**36**	**26**	.	.	.	.	.	.	1868
.	**68**	**31**	.	.	.	.	.	.	.	.	.	.	.	.	1869
.	.	**13**	.	**47**	.	.	.	.	.	.	.	65	.	.	1870
40	24	.	.	.	.	.	37	.	.	.	.	.	.	.	1871
.	.	**14**	.	.	.	.	.	.	.	.	.	.	.	.	1872
38	.	17	.	.	6	.	27	.	.	31	.	.	28	.	1873
55	57	.	.	.	.	.	.	.	28	33	.	.	.	.	1874
48	.	**36**	.	.	**75**	.	.	.	.	.	.	.	**37**	.	1875
.	.	.	.	.	.	.	.	.	.	.	.	.	.	.	1876
32	.	.	**15**	.	.	.	.	.	.	.	.	.	**7**	.	1877
.	48	.	.	.	.	.	.	.	**23**	.	.	.	36	.	1878
.	.	.	.	19	.	.	.	.	.	.	.	.	.	.	1879
.	.	**126**	**46**	**54**	.	.	.	.	.	.	.	.	.	**52**	1880
.	.	.	.	.	.	.	.	.	.	.	.	.	.	29	1881
109	.	.	.	.	**88**	**91**	**114**	.	**114**	**97**	**95**	**105**	**70**	.	1882
.	.	.	.	.	**21**	.	.	.	**38**	.	**39**	**20**	**12**	**19**	1883
.	.	**62**	.	.	.	33	48	.	37	38	36	35	.	.	1884
3	.	**50**	**21**	.	**32**	.	.	.	**46**	.	.	**56**	.	.	1885
.	38	24	30	25	47	.	.	**29**	.	.	.	.	16	.	1886
.	24	.	.	.	33	31	35	22	.	.	.	16	.	.	1887
.	.	.	.	.	.	.	18	22	37	.	.	**9**	.	.	1888
.	.	.	.	.	.	**34**	.	.	22	.	.	33	.	.	1889
.	.	.	.	.	.	.	.	.	.	.	.	.	.	.	1890
.	.	45	55	47	26	28	.	31	.	40	.	26	47	43	1891
.	.	.	.	.	.	.	.	.	21	.	.	.	.	.	1892
.	.	**51**	**34**	.	**17**	**19**	**24**	.	**35**	.	.	.	**56**	**29**	1893
.	.	.	.	.	.	.	.	.	.	.	.	.	.	12	1894
.	.	.	.	.	.	.	.	.	.	.	.	.	.	.	1895
45	.	.	.	.	.	.	.	.	.	.	.	.	**26**	.	1896
.	.	.	.	.	.	.	.	.	.	.	.	.	.	38	1897
.	49	35	58	34	.	.	.	.	49	.	43	47	49	34	1898
.	.	.	.	.	.	.	.	.	.	.	.	.	.	.	1899
.	.	.	.	.	.	31	.	40	.	.	40	.	.	.	1900
3	2	10	5	3	8	4	3	3	6	2	2	5	7	4	Anzahl . . . . . Naß
53	71	45	31	59	35	40	58	32	46	70	67	51	38	35	Mittlerer Überschuß Naß
109	74	126	46	77	88	91	114	41	114	97	95	105	70	72	Höchster Überschuß Naß
10	5	11	6	9	8	8	12	9	6	5	5	5	8	7	Anzahl . . . . . Trocken
38	40	41	47	36	39	36	40	35	32	37	39	31	36	35	Mittlerer Fehlbetrag Trocken
55	57	81	58	58	57	52	60	47	49	43	45	47	49	43	Höchster Fehlbetrag Trocken

gewährt, geben zu mancherlei Untersuchungen Veranlassung, von denen ich hier nur einige berücksichtigen kann.

Aus der am Fuß der Tabellen angegebenen Anzahl der zu nassen und der zu trockenen Jahreszeiten geht schon ohne weiteres hervor, daß letztere fast überall häufiger sind als erstere. Die genaueren Werte ihrer Wahrscheinlichkeit lassen sich folgendermaßen berechnen. Die Tabelle 73 enthält im ganzen 151 zu nasse und 275 zu trockene Winter, die bei 30 Stationen in 50 Jahren, also in 1500 »Stationswintern« vorgekommen sind; demnach ist die Wahrscheinlichkeit (Gewißheit = 1) eines trockenen Winters 0.088, eines nassen Winters 0.199. Auf die Weise ergab sich die

	Wahrscheinlichkeit eines	
	naß	trocken
Winters	0.088	0.199
Frühlings	0.088	0.187
Sommers	0.086	0.170
Herbstes	0.101	0.183
irgend einer Jahreszeit . .	0.363	0.739

Die Häufigkeit trockener Jahreszeiten fällt also gerade doppelt so groß aus wie die nasser.

Am häufigsten sind nasse Herbste, während ein Übermaß von Niederschlägen in den drei übrigen Jahreszeiten gleich oft vorkommt.

Zu trocken ist am ehesten der Winter, am seltensten der Sommer.

Berücksichtigt man den Betrag der Abweichungen, so findet man, daß sowohl die mittleren als auch die extremen Überschüsse der nassen Jahreszeiten im allgemeinen größer sind als die entsprechenden Fehlbeträge der trockenen. Die extremen Fälle sind nämlich folgende:

	Überschuß		Fehlbetrag
Winter			
Krakau	157 (1855)	Lemberg	88 (1873)
Prag	134 (1900)	Nancy	80 (1858)
Frühling			
Bremen	110 (1859)	Tilsit	76 (1858)
Posen	107 (1867)	Gießen und Nancy	74 (1893)
Sommer			
Berlin	97 (1858)	Kleve	70 (1899)
Köslin	96 (1882)	Emden	67 (1899)
Herbst			
Bremen	126 (1880)	Bremen	81 (1857)
Stuttgart und Frankfurt a./M.	114 (1882)	Klaussen	80 (1857)

Tab. 77. Nasse und trockene Jahreszeiten in den Jahren 1851—1900.

Eine Jahreszeit gilt als naß bezw. trocken, wenn jeder ihrer drei Monate zu naß, bezw. zu trocken ist.

(Die Zahlen geben an, an wievielen der 30 in Tab. 73—76 genannten Stationen die Jahreszeit zu naß, bezw. zu trocken war.)

	Winter		Frühling		Sommer		Herbst	
	naß	trocken	naß	trocken	naß	trocken	naß	trocken
1851 [1])	1	8	18	3	1	10	8	—
1852	2	1	—	14	2	2	10	2
1853	8	4	2	1	4	3	—	10
1854	1	5	—	13	6	4	1	4
1855	6	2	2	3	4	—	—	9
1856	—	5	1	2	1	3	—	3
1857	—	19	2	6	—	13	—	22
1858	—	21	—	12	1	6	—	13
1859	1	11	7	1	—	14	1	3
1860	7	2	5	6	4	1	1	4
1861	1	14	1	2	3	2	—	—
1862	1	4	1	7	1	2	—	16
1863	2	2	—	7	—	7	1	3
1864	—	7	—	12	1	6	2	8
1865	—	5	—	16	2	4	—	17
1866	—	—	1	8	3	3	—	4
1867	26	—	5	—	—	3	3	3
1868	12	—	—	1	—	20	5	3
1869	—	1	—	3	—	12	11	—
1870	—	1	—	18	4	1	4	1
1871	4	5	—	2	2	—	1	11
1872	—	20	5	2	2	9	4	—
1873	2	9	4	7	—	10	2	8
1874	1	19	2	1	—	12	—	14
1875	—	—	—	13	6	5	5	2
1876	2	1	2	—	—	16	—	—
1877	17	—	5	3	2	1	3	3
1878	1	3	11	1	5	2	2	8
1879	9	—	1	1	9	2	—	2
1880	—	14	1	10	6	1	10	—
1881	2	—	—	8	1	2	2	1
1882	—	23	—	3	17	1	11	—
1883	—	6	—	20	3	1	8	1
1884	7	1	—	10	—	7	1	6
1885	1	1	2	3	—	5	8	—
1886	—	7	1	9	—	11	1	14
1887	—	5	2	—	—	12	—	7
1888	12	3	—	—	11	2	2	5
1889	—	2	3	6	2	3	3	3
1890	—	2	—	3	10	2	1	—
1891	—	12	7	3	5	—	—	13
1892	8	1	—	16	—	12	—	2
1893	3	—	—	22	1	6	14	1
1894	—	7	3	9	4	2	—	2
1895	1	3	3	2	1	10	1	1
1896	—	4	7	—	4	5	2	3
1897	—	11	16	—	—	4	—	4
1898	1	1	9	—	1	4	—	13
1899	3	2	2	—	1	11	1	1
1900	9	1	1	10	2	6	—	5
Summe	151	275	132	298	132	280	129	255
Zahl der Fälle	29	42	31	41	35	47	31	41
Durchschnitt .	5.2	6.5	4.2	7.3	3.8	5.9	4.2	6.2

[1]) Der Winter 1851 umfaßt die Monate Dezember 1850, Januar und Februar 1851, u. s. w.

Die extremen Abweichungen sind also, in beiderlei Sinn, am größten im Winter und Herbst, am kleinsten im Frühling und Sommer. Die allernasseste Jahreszeit, die an einem der 30 Orte in den 50 Jahren 1851—1900 vorgekommen ist, war der Winter 1854/55 in Krakau, der 157 Proz. zuviel Niederschläge brachte, die allertrockenste der Winter 1872/73 in Lemberg, wo 88 Proz. zu wenig gemessen wurden, d. h. nur 12 der normalen Wintermenge fielen. Beidemal gehörte also das Extrem dem Winter an.

Neben der Häufigkeit und Intensität der zu nassen und zu trockenen Jahreszeiten interessiert es noch, deren räumliche Ausdehnung in Erfahrung zu bringen. Dazu können schon die obigen Tabellen 73—76 dienen, namentlich für die zu nassen Jahreszeiten, die durch den Druck hervorgehoben sind. Noch geeigneter aber ist hierzu die umstehende Tabelle 77.

Da das Untersuchungsgebiet durch die 30 in den vorhergehenden Tabellen verwandten Stationen ziemlich gleichmäßig vertreten wird, kann man die Anzahl der jeweilen erscheinenden Stationen der Fläche proportional setzen und z. B. annehmen, daß, wenn der Frühling — wie 1870 — an keiner Station zu naß, an 18 aber zu trocken war, 60 Proz. des räumlichen Gebietes einen zu trockenen Frühling hatten.

Tab. 77 lehrt nun, daß es in keinem der 50 Jahre 1851—1900 vorgekommen ist, daß nicht eine der vier Jahreszeiten an irgend einer Station zu naß oder zu trocken war. Relativ häufig tritt der Fall ein, daß nur ganz wenige (1—2) Stationen eine zu nasse Jahreszeit hatten, so z. B. 1856, 1857, 1858 mit 2, 2 bezw. 1, 1865, 1886 und 1887 mit je 2 Stationen. Dagegen gibt es kein Jahr, in dem die Zahl der Stationen mit trockenen Jahreszeiten unter 5 geblieben wäre (1879 mit 5, 1867 mit 6, 1890 mit 7 Stationen).

Andererseits hat eine zu nasse oder zu trockene Jahreszeit niemals eine so große räumliche Ausdehnung gehabt, daß alle Stationen zugleich denselben Charakter der Anomalie aufgewiesen hätten. Im allgemeinen hat aber Trockenheit größere Verbreitung als Nässe. Die größte Verbreitung kommt freilich dem zu nassen Winter 1866/67 zu, der 26 unter 30 Stationen, also ein Gebiet von 87 Proz. der ganzen Fläche, betroffen hat.

Die räumlich ausgedehntesten anomalen Jahreszeiten waren folgende:

Jahr	Zahl der Stationen mit Abweichungen +	—	Betroffenes Gebiet in Proz. der Fläche	Mittlere Abweichung der Niederschlagsmenge in Proz.
		Zu naß:		
		Winter		
1866/67	26	0	87	+ 65
1876/77	17	0	57	+ 77
		Frühling		
1851	18	3	60	+ 55
1897	16	0	53	+ 60

Jahr	Zahl der Stationen mit Abweichungen +	—	Betroffenes Gebiet in Proz. der Fläche	Mittlere Abweichung der Niederschlagsmenge in Proz.
		Zu naß:		
		Sommer		
1882	17	1	57	+ 53
1888	11	2	37	+ 46
		Herbst		
1893	14	1	47	+ 37
1869	11	0	37	+ 51
1882	11	0	37	+ 92
		Zu trocken:		
		Winter		
1881/82	23	0	77	— 48
1857/58	21	0	70	— 56
		Frühling		
1893	22	0	73	— 52
1883	20	0	67	— 43
		Sommer		
1868	20	0	67	— 37
1876	16	0	53	— 36
		Herbst		
1857	22	0	73	— 50
1865	17	0	57	— 46

Sodann habe ich in Tab. 78 die Wahrscheinlichkeit (in Prozenten) zu nasser und zu trockener Jahreszeiten für die einzelnen 30 Stationen der Tab. 73—76 zusammengestellt, aus der man bezüglich des regionalen Auftretens anomaler Jahreszeiten folgende Schlüsse ziehen kann.

Das Frühjahr ist relativ am häufigsten (24—30 Proz.) zu trocken im Nordosten unseres Gebietes (Warthe-, Weichsel- und Pregelgebiet), was mit dem später zu besprechenden Befund der großen Zahl absoluter Trockenperioden in diesen Gegenden gut übereinstimmt, bezw. durch diese begründet wird.

Zu nasse Sommer (10—14 Proz.) hat man am ehesten zu erwarten an der Nordseeküste und im kontinentalsten Anteil (Südosten) unseres Gebietes.

Zu trockene Sommer (22—26 Proz.) sind am häufigsten im mittleren Norddeutschland, am seltensten (8—12 Proz.) in den Küstengebieten. —

Auch über die Aufeinanderfolge anomaler Jahreszeiten geben die Tab. 73—77 lehrreiche Aufschlüsse. Wie wir oben (S. 299) sahen, behält ein und derselbe Monat in sich folgenden Jahren ziemlich häufig denselben Charakter bei; ein Gleiches gilt, wenn auch natürlich in vermindertem Maße, für die zu nassen und zu trockenen Jahreszeiten. Ich habe die bemerkenswertesten derartigen Folgen

Tab. 78. Wahrscheinlichkeit zu nasser und zu trockener Jahreszeiten, ausgedrückt in Prozenten.

	Frühling		Sommer		Herbst		Winter	
	naß	trocken	naß	trocken	naß	trocken	naß	trocken
Tilsit	8	18	6	16	12	16	8	4
Königsberg i. Pr.	6	24	8	20	12	24	14	14
Krakau	8	20	10	22	10	18	10	18
Warschau	10	14	12	12	4	16	12	24
Lemberg	12	26	10	20	8	20	14	24
Klaussen	10	26	8	20	8	14	4	12
Köslin	6	26	6	8	14	12	10	24
Görlitz	8	16	10	22	8	16	12	14
Frankfurt a./O.	8	16	10	22	4	16	10	10
Posen	14	30	10	16	6	24	8	18
Stettin	6	16	0	22	10	24	8	22
Kiel	12	16	6	10	8	10	18	20
Prag	14	10	10	16	0	16	16	26
Torgau	8	20	6	24	6	24	8	18
Erfurt	12	16	6	22	6	20	10	26
Berlin	10	14	8	24	4	20	8	14
Gütersloh	8	24	6	18	10	12	8	12
Emden	8	22	14	12	6	18	6	24
Isny	16	10	12	18	16	16	10	24
Schopfloch	6	20	6	14	8	16	10	24
Stuttgart	8	20	8	16	6	24	16	20
Kalw	6	18	10	18	6	18	6	16
Frankfurt a./M.	8	22	8	26	12	12	8	14
Gießen	2	22	8	18	4	10	10	14
Nancy	8	24	8	18	4	10	8	16
Trier	10	24	8	20	10	10	10	18
Bonn	10	18	8	12	14	16	6	20
Kleve	6	24	10	20	8	14	8	10

hierunter zusammengestellt. Die unter den Rubriken »naß« und »trocken« stehenden Zahlen bedeuten die Zahl der Stationen (unter 30), an denen die betreffende Jahreszeit zu naß, bezw. zu trocken war.

Gruppen aufeinanderfolgender Jahre mit denselben zu nassen bezw. zu trockenen Jahreszeiten.

Nasse Winter

	naß	trocken		naß	trocken
1866/67	26	—	1876/77	17	—
1867/68	12	—	1877/78	1	3
			1878/79	9	—

Trockene Winter

	naß	trocken		naß	trocken
1855/56	—	5	1881/82	—	23
1856/57	—	19	1882/83	—	6
1857/58	—	21	1895/96	—	4
1858/59	1	11	1896/97	—	11

Trockene Winter:

	naß	trocken
1871/72	—	20
1872/73	2	9
1873/74	1	19

Nasse Frühjahre

1896	7	—
1897	16	—
1898	9	—
1899	2	—

Trockene Frühjahre

1862	1	7	1880	1	10
1863	—	7	1881	—	8
1864	—	12	1882	—	3
1865	—	16	1883	—	20
1866	1	8	1884	—	10
1869	—	3	1892	—	16
1870	—	18	1893	—	22
1871	—	2	1894	3	9

Nasse Sommer

1878	5	2	1888	11	2
1879	9	2	1889	2	3
1880	6	1	1890	10	2
1881	1	2	1891	5	—
1882	17	1			
1883	3	1			

Trockene Sommer

1857	—	13	1872	2	9
1858	1	6	1873	—	10
1859	—	14	1874	—	12
1867	—	3	1875	6	5
1868	—	20	1876	—	16
1869	—	12	1884	—	7
			1885	—	5
			1886	—	11
			1887	—	12

Nasse Herbste

1851	8	—	1880	10	—
1852	10	2	1881	2	1
			1882	11	—
			1883	8	1

Trockene Herbste

	naß	trocken		naß	trocken
1853	—	10	1862	—	16
1854	1	4	1863	1	3
1855	—	9	1864	2	8
1856	—	3	1865	—	17
1857	—	22	1866	—	4
1858	—	13	1886	1	14
			1887	—	7

Nach den bisherigen Feststellungen über die Häufigkeit positiver und negativer Anomalien der Niederschlagsmenge nimmt es nicht Wunder, zu sehen, daß wieder zu trockene Jahreszeiten am ehesten die Neigung haben, sich mehrere aufeinanderfolgende Jahre, natürlich mit wechselnder Intensität, zu erhalten, wie z. B. das Frühjahr in den Jahren 1862—1866 und 1880—1884, der Sommer in den Jahren 1872—1876, sowie der Herbst von 1853—1858 und 1862—1866. Dagegen hatten die sechs sich folgenden Jahre 1878—1883 Neigung, zu naß zu sein. —

Tab. 77 regt unmittelbar zur Untersuchung der Frage an, ob sich aus dem Verhalten einer anomalen Jahreszeit ein Schluß auf den Charakter der nächstfolgenden ziehen läßt.

In Übereinstimmung mit dem Verfahren, das ich bei meiner Arbeit »Über gewisse Gesetzmäßigkeiten im Wechsel der Witterung aufeinanderfolgender Jahreszeiten« (Sitzungsber. d. Akad. d. Wiss. zu Berlin 1885, S. 205—214) befolgt habe, scheint es mir zweckmäßig, nur diejenigen anomalen Jahreszeiten als Ausgangspunkt in Betracht zu ziehen, die eine größere räumliche Ausdehnung gehabt haben (10 oder mehr Stationen unter 30, also etwa ein Drittel des Untersuchungsgebietes). Es repräsentieren diese entschiedenere und allgemeinere Anomalien und schließen jedwede Störung mehr lokaler Natur ganz aus.

In den nachfolgenden Zusammenstellungen bedeuten die Ziffern wieder die Anzahl der Stationen:

	naß	trocken		naß	trocken
Nasser Winter			Folgendes Frühjahr		
1866/67	26	—	1867	5	—
1867/68	12	—	1868	—	1
1876/77	17	—	1877	5	3
1887/88	12	3	1888	—	—
Durchschnitt	16.7	0.7		2.5	1.0
Trockener Winter			Folgendes Frühjahr		
1856/57	—	19	1857	2	6
1857/58	—	21	1858	—	12
1858/59	1	11	1859	7	1
1860/61	1	14	1861	1	2
1871/72	—	20	1872	—	2
1873/74	1	19	1874	2	1

	naß	trocken		naß	trocken
1879/80	—	14	1880	1	10
1881/82	—	23	1882	—	3
1890/91	—	12	1891	7	3
1896/97	—	11	1897	61	—
Durchschnitt	0.3	16.4		3.6	4.0
Nasses Frühjahr			Folgender Sommer		
1851	18	3	1851	1	10
1878	11	1	1878	5	2
1897	16	—	1897	—	4
Durchschnitt	15.0	1.3		2.0	5.3
Trockenes Frühjahr			Folgender Sommer		
1852	—	14	1852	2	2
1854	—	13	1854	6	4
1858	—	12	1858	1	6
1864	—	12	1864	1	6
1865	—	16	1865	2	4
1870	—	18	1870	4	1
1875	—	13	1875	6	5
1880	1	10	1880	6	1
1883	—	20	1883	3	1
1884	—	10	1884	—	7
1892	—	16	1892	—	12
1893	—	22	1893	1	6
1900	1	10	1900	2	6
Durchschnitt	0.2	14.3		2.6	4.7
Nasser Sommer			Folgender Herbst		
1882	17	1	1882	11	—
1888	11	2	1888	2	5
1890	10	2	1890	1	—
Durchschnitt	12.7	1.7		4.7	1.7
Trockener Sommer			Folgender Herbst		
1851	1	10	1851	8	—
1857	—	13	1857	—	22
1859	—	14	1859	1	3
1868	—	20	1868	5	3
1869	—	12	1869	11	—
1873	—	10	1873	2	8
1874	—	12	1874	—	14
1876	—	16	1876	—	—
1886	—	11	1886	1	14
1887	—	12	1887	—	7

	naß	trocken		naß	trocken
1892	—	12	1892	—	2
1895	1	10	1895	1	1
1899	1	11	1899	1	1
Durchschnitt	0.2	12.5		2.3	5.8
Nasser Herbst			Folgender Winter		
1852	10	2	1852/53	8	4
1869	11	—	1869/70	—	1
1880	10	—	1880/81	2	—
1882	11	—	1882/83	—	6
1893	14	1	1893/94	—	7
Durchschnitt	11.2	0.6		2.0	3.8
Trockener Herbst			Folgender Winter		
1853	—	10	1853/54	1	5
1857	—	22	1857/58	—	21
1858	—	13	1858/59	1	11
1862	—	16	1862/63	2	2
1865	—	17	1865/66	—	—
1871	1	11	1871/72	—	20
1874	—	14	1874/75	—	—
1886	1	14	1886/87	—	5
1891	—	13	1891/92	8	1
1898	—	13	1898/99	3	2
Durchschnitt	0.2	14.3		1.5	6.7

Bei den zu trockenen Jahreszeiten ist die Zahl der Fälle wohl schon genügend groß, um eine Schlußfolgerung aus den vorstehenden Gegenüberstellungen zu rechtfertigen. Bildet man aus den Durchschnittszahlen der Stationen mit zu nassen (+) und zu trockenen (—) Jahreszeiten jeweilen die Summe, so erhält man folgende korrespondierende Zahlenwerte:

		Folgende Jahreszeit		
Trockener	Winter mit	— 16.1	— 6.5	Stationen
»	Frühling »	— 14.1	— 2.1	»
»	Sommer »	— 12.3	— 3.5	»
»	Herbst »	— 14.1	— 5.2	» ,

d. h. eine zu trockene Jahreszeit setzt sich mit größerer Wahrscheinlichkeit in die nächstfolgende fort, als daß sie sich in ihr Gegenteil verkehrt. Am meisten scheint dies beim Herbst und am wenigsten beim Winter der Fall zu sein.

Für die zu nassen Jahreszeiten liegen sehr viel weniger Fälle vor, so daß ähnliche Schlüsse noch ziemlich unsicher sein müssen. Ich will nur bemerken, daß beim Winter und Sommer eine zu große Nässe sich gleichfalls häufig zeitlich weiter zu erstrecken scheint, während bei den Übergangsjahreszeiten Frühling und Herbst in der folgenden Jahreszeit eher zu trockenes Wetter zu erwarten steht.

Die bekannte Erhaltungstendenz der Witterung scheint also beim Niederschlag auch für die im obigen Sinne (S. 305) definierten anomalen Jahreszeiten im allgemeinen Gültigkeit zu haben.

6. Niederschlags- und Trockenperioden.

Wenn man die nassen und trockenen Jahreszeiten auf ihre Bestandteile untersucht und zusieht, in welcher Weise die Anomalien zustande kommen, so findet man, daß es in beiden Fällen gewöhnlich zwei Ursachen sind, die einen Überschuß, bezw. einen Fehlbetrag herbeiführen: das Vorhandensein bezw. Fehlen von häufigeren großen Niederschlagsmengen am Tage, worüber schon auf S. 255 einiges gesagt worden ist, und das Eintreten von längeren Perioden ununterbrochen nassen bezw. trockenen Wetters. Diese Erkenntnis führt uns ohne weiteres zur Untersuchung der nassen und der trockenen Perioden, die für manche praktische Fragen, namentlich für den Feldbau, von großer Bedeutung sind.

Die Einheit der Periode ist hierbei der Tag (Niederschlagstag, gerechnet vom Messungstermin ab), und es handelt sich darum, zu ermitteln, wieviele Tage unmittelbar hintereinander Niederschläge gemessen werden, bezw. ganz fehlen.

Dazu konnten diejenigen Stationen mit meist 53jährigen Beobachtungsreihen (1848—1900) benutzt werden, bei denen die einzelnen Tagesmengen des Niederschlags auch für andere Zwecke (S. 187) herausgeschrieben worden waren. Weil Folgen von 2, 3, 4 Tagen mit oder ohne Niederschläge sehr häufig vorkommen, wurden aus diesen Tableaux nur die Niederschlags- und Trockenperioden von 5 oder mehr Tagen Länge ausgezogen. Dabei habe ich wieder das Prinzip befolgt, Perioden, die von einem zum anderen Monat übergreifen, demjenigen Monat zuzuschreiben, dem die größere Zahl von Tagen zugehört.

Die Resultate der Rechnung sind in den Tabellen 79 und 80 enthalten.

Im Durchschnitt der 10 Stationen sind Niederschlagsperioden von 5 Tagen Dauer ebenso häufig wie Trockenperioden von derselben Länge, dagegen überwiegt die Zahl der letzteren bei Perioden von größerer Länge, und zwar insgesamt im Verhältnis von 3 zu 2. Desgleichen ist die mittlere Länge der trockenen Perioden größer als die der nassen, und dementsprechend übertrifft auch die längste Trockenperiode überall um mehrere Tage die längste Niederschlagsperiode. Die beiden diesbezüglichen Extreme waren die 33 aufeinanderfolgenden Regentage zu Kleve vom 13. Oktober bis 14. November 1869 und eine 45tägige Periode ohne Niederschlag zu Trier, nämlich vom 20. März bis 3. Mai 1893. Für die einzelnen Stationen waren die längsten Perioden beiderlei Art folgende:

Längste Niederschlagsperioden.

Königsberg i. Pr.: 14. Okt.—12. Nov. 1869 (30 Tage). Klaussen: 21. Juni—8. Juli 1853; 25. Jan.—11. Febr. 1889; 14. Apr.—1. Mai 1892 (je 18 T.). Görlitz: 16. Febr.—14. März 1876 (28 T.). Frankfurt a./O.: 22. Febr.—10. März 1876 (18 T.). Stettin: 14.—31. Jan. 1849 (18 T.). Torgau: 6.—26. März 1878 (21 T.). Berlin: 22. Febr.—10. März 1876; 9.—26. Dez. 1880 (je 18 T.). Gütersloh: 29. Febr.—22. März 1888; 27. März—18. Apr. 1896 (je 23 T.). Trier: 29. Jan.—18. Febr. 1866; 2.—22. Dez. 1884; 2.—22. März 1897 (je 21 T.). Kleve: 13. Okt.—14. Nov. 1869 (33 T.).

Längste Trockenperioden.

Königsberg i. Pr.: 16. Aug.—8. Sept. 1886 (24 T.). Klaussen: 16. Apr.—12. Mai 1895 (27 T.). Görlitz: 3. Sept.—9. Okt. 1865 (37 T.). Frankfurt a./O.: 4. Sept.—10. Okt. 1865 (37 T.). Stettin: 14. Sept.—11. Okt. 1865; 18. März—14. Apr. 1894; 22. Okt.—18. Nov. 1897 (je 28 T.). Torgau: 4. Sept.—8. Okt. 1865 (35 T.). Berlin: 12. Sept.—9. Okt. 1865; 18. März—14. Apr. 1894 (je 28 T.). Gütersloh: 12. Sept.—8. Okt. 1865 (27 T.). Trier: 20. März—3. Mai 1893 (45 T.). Kleve: 3. Sept.—9. Okt. 1865 (37 T.).

Tab. 79a. Mittlere Zahl der Niederschlagsperioden von 5 oder mehr Tagen im Jahre.

Tage	Königsberg i. Pr.	Klaussen	Görlitz	Frankfurt a./O.	Stettin	Torgau	Berlin	Gütersloh	Trier	Kleve	Mittel
5	4.01	4.01	3.02	3.22	3.31	2.85	3.26	3.14	3.32	3.42	3.36
6	2.14	2.43	1.94	1.72	1.86	1.60	1.57	2.30	2.57	2.47	2.06
7	1.64	1.41	1.25	1.13	1.12	1.08	1.10	1.39	1.41	1.86	1.34
8	1.12	0.98	0.83	0.57	0.85	0.70	0.65	0.97	1.00	1.25	0.89
9	0.96	0.75	0.49	0.29	0.45	0.26	0.49	0.67	0.91	0.78	0.61
10	0.55	0.46	0.45	0.29	0.21	0.26	0.30	0.36	0.56	0.59	0.40
11	0.51	0.17	0.17	0.17	0.27	0.19	0.23	0.40	0.25	0.46	0.28
12	0.13	0.13	0.17	0.08	0.15	0.06	0.08	0.08	0.19	0.38	0.15
13	0.34	0.08	0.04	0.08	0.06	0.04	0.15	0.10	0.27	0.15	0.13
14	0.19	0.10	0.06	0.10	0.09	0.04	0.02	0.08	0.21	0.11	0.10
15	0.11	0.08	0.02	0.02	0.04	0.06	0.06	0.06	0.08	0.13	0.07
16	0.08	0.02	0.06	0.02	0.02	0.02	—	0.04	0.12	0.13	0.05
17	0.04	—	0.06	—	0.02	—	0.02	0.02	0.08	0.11	0.04
18	0.02	0.06	0.06	0.02	0.02	0.02	0.04	0.04	0.02	0.04	0.03
19	—	—	—	—	—	—	—	0.02	0.02	0.02	0.01
20	0.04	—	—	—	—	—	—	—	0.02	0.02	0.01
21	0.02	—	—	—	—	0.02	—	—	0.06	—	0.01
22	0.02	—	—	—	—	—	—	0.02	—	—	0.00
23	0.02	—	0.02	—	—	—	—	0.04	—	0.02	0.01
24	0.02	—	—	—	—	—	—	—	—	—	0.00
25	—	—	—	—	—	—	—	—	—	—	—
26	—	—	—	—	—	—	—	—	—	—	—
27	—	—	—	—	—	—	—	—	—	0.02	0.00
28	—	—	0.02	—	—	—	—	—	—	—	0.00
29	—	—	—	—	—	—	—	—	—	—	—
30	0.02	—	—	—	—	—	—	—	—	—	0.00
31	—	—	—	—	—	—	—	—	—	—	—
>31	—	—	—	—	—	—	—	—	—	0.02	0.00
Mittlere Anzahl der Perioden	12.0	10.6	8.6	7.7	8.5	7.2	8.0	9.7	11.1	12.0	9.5
Mittlere Länge der Perioden	7.4	6.7	7.0	6.6	6.7	6.6	6.7	7.0	7.4	7.5	7.0
Längste Periode	30	18	28	18	18	21	18	23	21	33	23
Größte Anzahl	20	19	19	15	15	13	13	19	17	19	
Jahr	1899	1851	1894	1867	1884	1899	1877 [1]	1889	1854 [2]	1877 [3]	
Kleinste Anzahl	6	7	1	2	3	2	0	3	5	4	
Jahr	1853	1852	1850	1871	1873 [4]	1857 [5]	1848	1857 [6]	1892	1885 [7]	

[1]) Außerdem 1880, 1891, 1893. [2]) Außerdem 1860, 1894. [3]) Außerdem 1878. [4]) Außerdem 1900. [5]) Außerdem 1872, 1873. [6]) Außerdem 1865. [7]) Außerdem 1896.

Ein Vergleich der entsprechenden Zahlenwerte von Tab. 79a und 79b (und noch besser ihre graphische Darstellung in Fig. 44) zeigt ferner, daß bei den binnenländischen Stationen die Zahl der trockenen und der nassen Perioden weiter auseinandergeht als bei den, maritimen Einflüssen ausgesetzten Stationen Königsberg i. Pr., Gütersloh und Kleve. Namentlich in Königsberg ist dies der Fall, wo z. B. Niederschlagsperioden von 8, 9, 11 . . . Tagen ebenso oft vorkommen, wie Trockenperioden von gleicher Länge.

Die einzelnen Jahrgänge weisen natürlich erhebliche Verschiedenheiten in der Zahl solcher Perioden auf. Aus den Schlußzahlen der Tabellen 79a und 79b geht

Tab. 79b. Mittlere Zahl der Trockenperioden von 5 oder mehr Tagen im Jahre.

Tage	Königsberg i. Pr.	Klaussen	Görlitz	Frankfurt a./O.	Stettin	Torgau	Berlin	Gütersloh	Trier	Kleve	Mittel
5	3.14	3.41	3.74	3.51	3.33	3.53	3.51	3.06	2.80	3.29	3.33
6	2.42	2.50	2.94	2.93	2.86	2.68	2.79	2.19	2.22	2.15	2.57
7	1.76	1.68	1.49	2.24	2.12	1.85	1.65	1.56	1.56	1.33	1.72
8	1.02	1.48	1.02	1.30	1.00	1.13	1.35	1.12	1.58	0.99	1.20
9	0.98	0.89	0.94	1.02	0.95	0.98	1.08	0.87	0.81	1.12	0.96
10	0.60	0.81	0.51	0.71	0.76	0.66	0.59	0.51	1.06	0.55	0.68
11	0.51	0.39	0.51	0.63	0.57	0.53	0.53	0.53	0.44	0.48	0.51
12	0.38	0.25	0.45	0.38	0.27	0.42	0.30	0.23	0.31	0.48	0.35
13	0.26	0.27	0.26	0.36	0.25	0.21	0.23	0.27	0.29	0.25	0.27
14	0.26	0.31	0.25	0.31	0.17	0.30	0.27	0.23	0.29	0.19	0.26
15	0.06	0.15	0.11	0.13	0.06	0.25	0.17	0.17	0.27	0.11	0.15
16	0.08	0.06	0.11	0.21	0.15	0.15	0.11	0.04	0.12	0.10	0.11
17	0.08	0.12	0.13	0.10	0.04	0.13	0.11	0.17	0.14	0.10	0.11
18	0.11	0.08	0.06	0.17	0.02	0.04	0.09	0.15	0.14	0.11	0.10
19	0.04	0.06	0.02	0.11	0.02	0.08	0.09	0.15	0.17	0.19	0.09
20	0.04	0.02	0.06	0.02	0.04	0.06	0.04	0.06	0.06	0.04	0.04
21	0.02	—	0.02	0.02	0.04	0.02	0.02	0.06	0.06	0.02	0.03
22	—	0.02	0.02	—	0.02	0.04	—	0.02	0.02	—	0.01
23	0.02	—	—	0.02	—	0.06	—	—	—	0.06	0.02
24	0.02	0.02	—	0.02	—	—	—	0.04	—	0.04	0.01
25	—	—	—	—	—	0.02	0.06	0.02	—	—	0.01
26	—	—	—	—	—	—	—	0.02	—	0.02	0.00
27	—	0.02	—	0.02	—	—	—	0.02	—	—	0.01
28	—	—	—	—	0.06	0.02	0.04	—	0.06	—	0.02
29	—	—	—	—	—	—	—	—	0.02	—	0.00
30	—	—	—	—	—	—	—	—	—	—	—
31	—	—	—	—	—	0.02	—	—	—	—	0.00
>31	—	—	0.02	0.02	—	0.02	—	—	0.06	0.02	0.01
Mittlere Anzahl der Perioden	11.8	12.6	12.7	14.2	12.7	13.2	13.0	11.5	12.5	11.6	12.6
Mittlere Länge der Perioden	7.7	7.7	7.6	8.0	7.6	8.0	7.8	8.1	8.6	8.1	7.9
Längste Periode	24	27	37	37	28	35	28	27	45	37	33
Größte Anzahl	17	19	21	20	18	21	17	16	20	19	
Jahr	1874	1865	1864	1871 [1]	1864 [2]	1857	1858 [3]	1853 [4]	1881	1884	
Kleinste Anzahl	5	6	5	7	4	6	8	6	4	6	
Jahr	1891	1860	1867	1867	1877	1867	1867 [5]	1860 [6]	1860 [6]	1891	

[1]) Außerdem 1873. [2]) Außerdem 1871, 1900. [3]) Außerdem 1875, 1885, 1887, 1892.
[4]) Außerdem 1869. [5]) Außerdem 1895. [6]) Außerdem 1877.

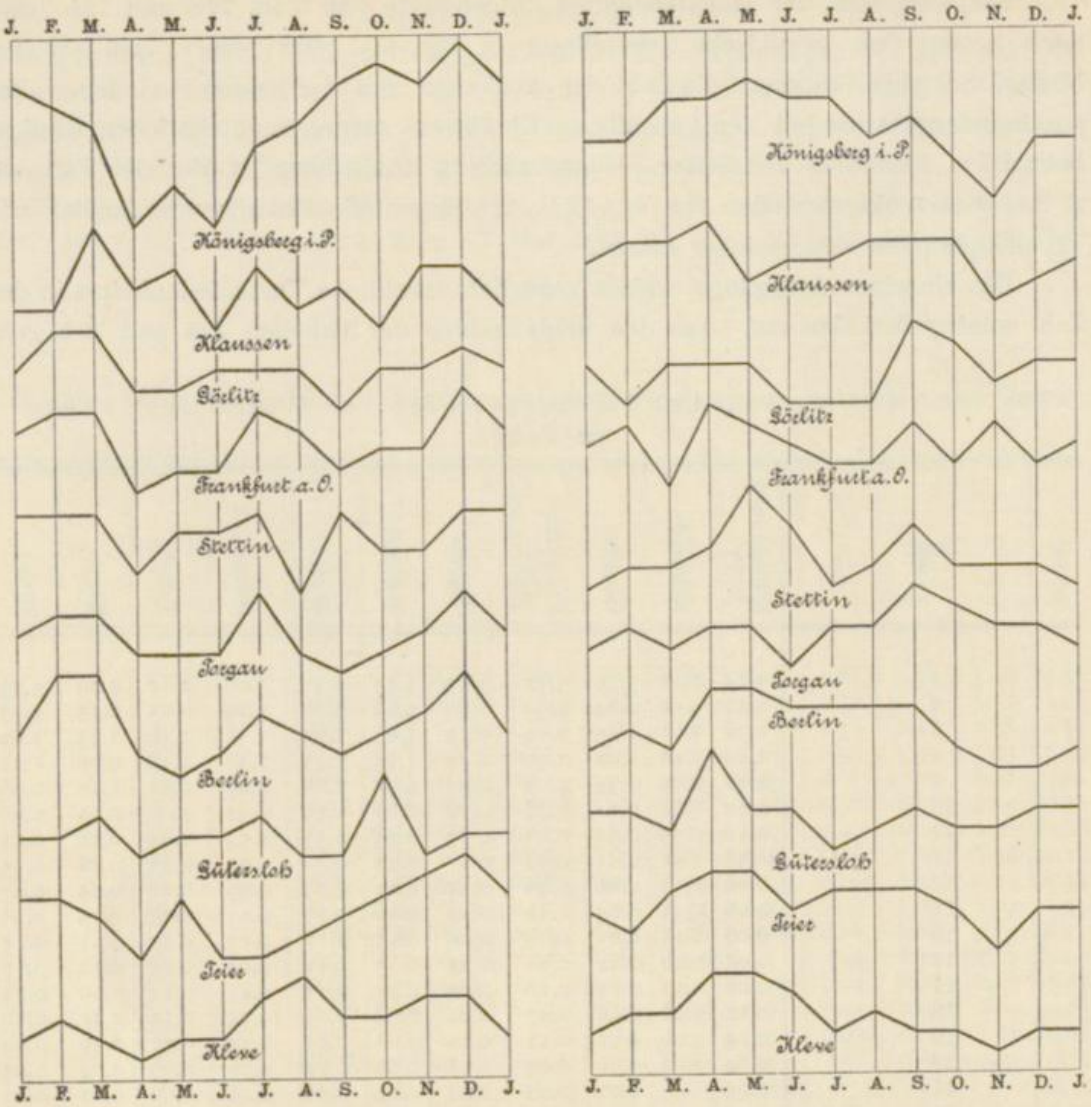

Fig. 44. Jährliche Periode der Häufigkeit der Niederschlagsperioden Trockenperioden von 5 oder mehr Tagen Dauer.

hervor, daß die trockeneren binnenländischen Stationen in manchen Jahren nur 1—2 (Berlin 1848 sogar kein Mal) Perioden mit 5 oder mehr aufeinanderfolgenden Niederschlagstagen hatten, während das entgegengesetzte Extrem, nämlich 20 solcher Perioden in einem Jahre, auf Königsberg i. Pr. im Jahre 1899 entfällt.

Dagegen scheint die Anzahl der Trockenperioden in einem Jahre nirgends unter 4 herabzugehen; sie hat aber zu Görlitz und Torgau je einmal 21 betragen.

Wenn man die Anzahl der Perioden jeder Gattung mit der entsprechenden Zahl von Tagen (5, 6, 7 . . .) multipliziert und die so erhaltenen Produkte addiert, erhält man die Gesamtzahl aller Tage, die in den Niederschlags-, bezw. Trockenperioden von 5 oder mehr Tagen Dauer enthalten sind. Werden diese sodann zu

der Länge des ganzen Beobachtungszeitraumes in Beziehung gesetzt, so gewinnt man einen lehrreichen Überblick über den prozentischen Anteil beiderlei Perioden an der Jahreslänge. Es ergeben sich folgende Werte:

Prozente der Zahl der Tage in Niederschlags- und Trockenperioden von 5 oder mehr Tagen.

	Niederschlagsperioden	Trockenperioden	Rest
Königsberg i. Pr.	24	25	51
Klaussen	20	26	54
Görlitz	17	26	57
Frankfurt a./O.	14	31	55
Stettin	16	26	58
Torgau	13	29	58
Berlin	15	28	57
Gütersloh	19	25	56
Trier	22	29	49
Kleve	25	26	49
Mittel	19	27	54

Diese Zahlen charakterisieren die Neigung der verschiedenen Gegenden zu Niederschlags- bezw. Trockenperioden fast noch besser als die Durchschnittswerte in den Tabellen 79a und 79b.

Die mittlere Zahl der Niederschlags- und Trockenperioden von 5 oder mehr Tagen in den einzelnen Monaten ist in Tab. 80 enthalten, welche den jährlichen Gang beider Elemente erkennen läßt.

Wie die Kurven in Fig. 44 zeigen, sind ununterbrochene Perioden von Niederschlägen überall am seltensten im Frühjahr (April, Mai, Juni), in Klaussen (Masuren) auch im Oktober, in Görlitz, Frankfurt a./O, Torgau, Berlin, Gütersloh auch im September. Das Maximum der Häufigkeit erreichen sie: zu Königsberg i. Pr. und Trier im Dezember, zu Klaussen, Görlitz, Frankfurt a./O, Stettin, Berlin im März (Februar und Dezember haben fast gleich hohe Werte wie der März), zu Torgau im Juli, zu Gütersloh im Oktober und zu Kleve im August.

Im allgemeinen wächst mit der Häufigkeit auch die mittlere Länge der nassen Perioden, die zu Königsberg i. Pr. in maximo durchschnittlich 8.1, zu Frankfurt a./O. aber nur 7.0 Tage dauert.

Umgekehrt darf man Trockenperioden von 5 oder mehr Tagen am häufigsten im Frühjahr erwarten (April, Mai), wo sie der Vegetation besonders schädlich werden, in Görlitz und Torgau im September. Die Extreme ihrer mittleren Dauer schwanken zwischen 9.7 (Trier) und 8.3 (Klaussen).

Die besonders langen Perioden beiderlei Art, anhaltende Nässe von 20 oder mehr Tagen und ununterbrochene Trockenheit oder Dürre von der gleichen

Tab. 80a. Mittlere Zahl der Niederschlagsperioden von 5 oder mehr Tagen in den einzelnen Monaten.

Tage	Jan.	Febr.	März	April	Mai	Juni	Juli	Aug.	Sept.	Okt.	Nov.	Dez.
Königsberg i. Pr.												
5— 9	1.00	0.87	0.85	0.45	0.64	0.49	0.75	0.83	1.09	0.96	0.92	1.00
10—14	0.17	0.17	0.11	0.06	0.06	0.04	0.15	0.11	0.11	0.23	0.25	0.27
15—19	0.02	0.04	0.04	—	—	—	—	0.04	0.02	0.04	0.02	0.04
20—24	—	0.02	—	—	—	—	—	—	—	0.02	0.02	0.06
25—29	—	—	—	—	—	—	—	—	—	—	—	—
≥ 30	—	—	—	—	—	—	—	—	—	0.02	—	—
Mittlere Anzahl der	1.2	1.1	1.0	0.5	0.7	0.5	0.9	1.0	1.2	1.3	1.2	1.4
Mittlere Länge der Perioden	7.4	7.5	7.0	6.6	6.7	6.5	7.0	7.3	7.1	8.1	8.0	8.2
Längste Periode	16	20	15	13	13	11	14	18	16	**30**	24	23
Klaussen												
5— 9	0.69	0.69	1.13	0.83	0.88	0.56	0.92	0.75	0.77	0.63	0.91	0.81
10—14	0.04	0.10	0.04	0.04	0.10	0.08	0.08	0.04	0.08	0.12	0.09	0.15
15—19	0.02	0.04	—	0.02	—	0.02	0.02	—	0.02	—	—	0.02
20—24	—	—	—	—	—	—	—	—	—	—	—	—
25—29	—	—	—	—	—	—	—	—	—	—	—	—
≥ 30	—	—	—	—	—	—	—	—	—	—	—	—
Mittlere Anzahl der	0.8	0.8	1.2	0.9	1.0	0.7	1.0	0.8	0.9	0.7	1.0	1.0
Mittlere Länge der Perioden	6.7	7.3	6.3	6.4	6.7	6.8	6.8	6.7	6.9	6.8	6.5	7.2
Längste Periode	15	**18**	11	**18**	12	**18**	15	13	16	14	14	15
Görlitz												
5— 9	0.60	0.79	0.81	0.55	0.57	0.55	0.66	0.62	0.45	0.64	0.57	0.72
10—14	0.09	0.06	0.06	0.08	0.06	0.11	0.06	0.04	0.09	0.06	0.09	0.09
15—19	—	—	0.02	—	0.02	—	—	0.02	—	0.02	0.08	0.04
20—24	0.02	—	—	—	—	—	—	—	—	—	—	—
25—29	—	0.02	—	—	—	—	—	—	—	—	—	—
≥ 30	—	—	—	—	—	—	—	—	—	—	—	—
Mittlere Anzahl der	0.7	0.9	0.9	0.6	0.6	0.7	0.7	0.7	0.5	0.7	0.7	0.8
Mittlere Länge der Perioden	7.0	7.0	7.1	6.9	6.9	6.8	6.5	6.8	7.1	6.7	7.9	7.0
Längste Periode	23	**28**	16	12	16	11	11	17	12	15	18	18
Frankfurt a./O.												
5— 9	0.62	0.68	0.72	0.38	0.48	0.50	0.73	0.58	0.42	0.58	0.45	0.79
10—14	0.04	0.09	0.04	0.04	0.02	0.04	0.12	0.08	0.06	—	0.11	0.08
15—19	—	—	0.02	—	—	—	—	0.02	—	0.02	—	—
20—24	—	—	—	—	—	—	—	—	—	—	—	—
25—29	—	—	—	—	—	—	—	—	—	—	—	—
≥ 30	—	—	—	—	—	—	—	—	—	—	—	—
Mittlere Anzahl der	0.7	0.8	0.8	0.4	0.5	0.5	0.8	0.7	0.5	0.6	0.6	0.9
Mittlere Länge der Perioden	6.4	7.0	6.7	6.3	5.8	6.6	6.6	6.9	6.3	6.5	6.9	6.3
Längste Periode	11	13	**18**	11	10	14	14	15	11	16	13	12

Tab. 80b. Mittlere Zahl der Trockenperioden von 5 oder mehr Tagen in den einzelnen Monaten.

Tage	Jan.	Febr.	März	April	Mai	Juni	Juli	Aug.	Sept.	Okt.	Nov.	Dez.
Königsberg i. Pr.												
5— 9	0.83	0.72	0.75	0.89	1.00	0.81	0.94	0.70	0.83	0.62	0.42	0.81
10—14	0.08	0.15	0.28	0.19	0.11	0.26	0.19	0.21	0.15	0.15	0.15	0.10
15—19	—	0.06	0.04	0.04	0.06	0.06	—	—	0.02	0.06	0.02	0.02
20—24	—	—	—	0.02	—	—	—	0.04	—	—	0.02	0.02
25—29	—	—	—	—	—	—	—	—	—	—	—	—
≥30	—	—	—	—	—	—	—	—	—	—	—	—
Mittlere Anzahl der	0.9	0.9	1.1	1.1	1.2	1.1	1.1	0.9	1.0	0.8	0.6	0.9
Mittlere Länge der Perioden	7.2	7.8	8.1	8.2	7.4	8.2	7.2	7.9	7.0	8.2	8.6	7.1
Längste Periode	14	18	18	23	18	18	14	**24**	17	18	20	20
Klaussen												
5— 9	0.78	1.00	0.75	0.94	0.75	0.83	0.87	0.84	0.92	0.85	0.66	0.77
10—14	0.16	0.12	0.35	0.15	0.17	0.17	0.13	0.20	0.13	0.15	0.13	0.15
15—19	0.02	0.02	0.04	0.12	0.02	—	0.02	0.02	0.06	0.12	0.02	0.02
20—24	—	—	—	—	—	—	—	—	0.02	—	0.04	—
25—29	—	—	—	0.02	—	—	—	—	—	—	—	—
≥30	—	—	—	—	—	—	—	—	—	—	—	—
Mittlere Anzahl der	1.0	1.1	1.1	1.2	0.9	1.0	1.0	1.1	1.1	1.1	0.8	0.9
Mittlere Länge der Perioden	7.7	7.1	8.2	8.3	7.4	7.4	7.0	7.7	7.8	8.1	7.9	7.5
Längste Periode	15	19	15	**27**	15	13	16	19	22	18	24	19
Görlitz												
5— 9	0.75	0.62	0.94	0.91	0.89	0.81	0.75	0.81	1.04	0.91	0.87	0.83
10—14	0.25	0.21	0.13	0.13	0.19	0.11	0.11	0.11	0.13	0.21	0.15	0.25
15—19	0.09	0.09	0.02	0.04	—	0.02	—	0.02	0.06	0.04	—	0.06
20—24	—	—	—	0.02	—	—	0.02	—	0.02	0.02	0.02	—
25—29	—	—	—	—	—	—	—	—	—	—	—	—
≥30	—	—	—	—	—	—	—	—	0.02	—	—	—
Mittlere Anzahl der	1.1	0.9	1.1	1.1	1.1	0.9	0.9	0.9	1.3	1.2	1.0	1.1
Mittlere Länge der Perioden	8.4	8.5	7.1	7.5	7.3	6.8	6.9	7.2	8.0	8.3	7.2	7.7
Längste Periode	18	18	16	22	13	15	20	19	**37**	21	20	17
Frankfurt a./O.												
5— 9	0.85	1.06	0.70	0.98	0.96	0.94	0.84	1.00	0.82	0.88	1.04	0.92
10—14	0.25	0.19	0.30	0.27	0.25	0.21	0.16	0.08	0.30	0.12	0.17	0.11
15—19	0.04	0.09	0.02	0.08	0.04	0.02	0.08	0.06	0.12	0.08	0.06	0.06
20—24	0.02	—	—	0.02	—	—	—	—	—	0.02	—	0.02
25—29	—	—	—	0.02	—	—	—	—	—	—	—	—
≥30	—	—	—	—	—	—	—	—	0.02	—	—	—
Mittlere Anzahl der	1.2	1.3	1.0	1.4	1.3	1.2	1.1	1.1	1.3	1.1	1.3	1.1
Mittlere Länge der Perioden	8.2	7.7	8.2	8.5	7.8	7.3	7.7	7.4	9.2	8.3	7.7	7.2
Längste Periode	21	19	16	27	17	17	17	19	**37**	24	18	20

Tab. 80a. Mittlere Zahl der Niederschlagsperioden von 5 oder mehr Tagen in den einzelnen Monaten. (Fortsetzung.)

Tage	Jan.	Febr.	März	April	Mai	Juni	Juli	Aug.	Sept.	Okt.	Nov.	Dez.
Stettin												
5— 9	0.68	0.77	0.72	0.49	0.64	0.64	0.81	0.36	0.68	0.56	0.56	0.68
10—14	0.08	0.08	0.08	0.02	0.02	0.08	0.04	0.08	0.09	0.06	0.06	0.11
15—19	0.04	—	0.02	—	—	—	—	—	—	—	0.02	0.02
20—24	—	—	—	—	—	—	—	—	—	—	—	—
25—29	—	—	—	—	—	—	—	—	—	—	—	—
≥ 30	—	—	—	—	—	—	—	—	—	—	—	—
Mittlere Anzahl der Länge Perioden	0.8	0.8	0.8	0.5	0.7	0.7	0.8	0.4	0.8	0.6	0.6	0.8
	7.1	7.1	6.9	6.2	5.9	6.4	6.2	6.7	6.8	6.5	7.1	7.5
Längste Periode	**18**	14	15	10	10	12	11	14	13	14	17	16
Torgau												
5— 9	0.55	0.64	0.72	0.49	0.45	0.51	0.74	0.47	0.32	0.45	0.47	0.68
10—14	0.02	0.08	—	0.04	0.04	0.04	0.06	0.04	0.04	0.08	0.09	0.08
15—19	0.02	—	—	0.02	0.02	—	—	—	0.02	—	0.02	—
20—24	—	—	0.02	—	—	—	—	—	—	—	—	—
25—29	—	—	—	—	—	—	—	—	—	—	—	—
≥ 30	—	—	—	—	—	—	—	—	—	—	—	—
Mittlere Anzahl der Länge Perioden	0.6	0.7	0.7	0.5	0.5	0.5	0.8	0.5	0.4	0.5	0.6	0.8
	6.5	6.5	6.7	6.6	6.7	6.2	6.2	6.6	7.1	6.6	7.6	6.4
Längste Periode	18	11	**21**	15	15	10	13	14	16	10	15	12
Berlin												
5— 9	0.46	0.75	0.77	0.51	0.43	0.49	0.62	0.49	0.55	0.57	0.58	0.87
10—14	0.15	0.17	0.12	0.04	0.02	0.04	0.04	0.06	—	0.08	0.08	—
15—19	0.02	—	0.02	—	—	0.02	0.02	0.02	—	—	—	0.02
20—24	—	—	—	—	—	—	—	—	—	—	—	—
25—29	—	—	—	—	—	—	—	—	—	—	—	—
≥ 30	—	—	—	—	—	—	—	—	—	—	—	—
Mittlere Anzahl der Länge Perioden	0.6	0.9	0.9	0.5	0.4	0.5	0.7	0.6	0.5	0.6	0.7	0.9
	7.5	7.0	6.9	6.1	6.8	6.7	6.7	6.8	6.1	6.7	7.1	6.2
Längste Periode	15	13	**18**	11	13	15	17	15	9	12	13	**18**
Gütersloh												
5— 9	0.69	0.66	0.79	0.60	0.74	0.75	0.75	0.53	0.60	1.02	0.67	0.65
10—14	0.10	0.11	0.06	0.02	0.02	0.04	0.11	0.15	0.12	0.10	0.06	0.13
15—19	0.02	—	0.02	0.02	0.02	0.02	0.02	0.02	—	—	0.02	0.02
20—24	—	—	0.02	0.02	—	—	—	0.02	—	—	—	—
25—29	—	—	—	—	—	—	—	—	—	—	—	—
≥ 30	—	—	—	—	—	—	—	—	—	—	—	—
Mittlere Anzahl der Länge Perioden	0.8	0.8	0.9	0.7	0.8	0.8	0.9	0.7	0.7	1.1	0.7	0.8
	7.3	6.9	7.3	7.2	6.6	6.6	7.0	8.2	7.1	6.7	6.9	6.9
Längste Periode	15	14	**23**	**23**	16	19	17	22	14	13	15	18

Tab. 80b. Mittlere Zahl der Trockenperioden von 5 oder mehr Tagen in den einzelnen Monaten. (Fortsetzung.)

Tage	Jan.	Febr.	März	April	Mai	Juni	Juli	Aug.	Sept.	Okt.	Nov.	Dez.
Stettin												
5— 9	0.66	0.74	0.72	0.89	1.23	1.00	0.83	0.77	0.87	0.81	0.79	0.96
10—14	0.15	0.17	0.23	0.15	0.19	0.17	0.11	0.21	0.23	0.17	0.19	0.04
15—19	0.04	0.08	—	0.04	0.02	—	—	0.04	0.04	—	0.02	0.02
20—24	—	—	—	0.06	—	0.02	—	0.02	—	—	—	—
25—29	—	—	0.02	—	—	—	—	—	0.02	—	0.02	—
≥ 30	—	—	—	—	—	—	—	—	—	—	—	—
Mittlere Anzahl der	0.9	1.0	1.0	1.1	1.4	1.2	0.9	1.0	1.2	1.0	1.0	1.0
Mittlere Länge der Perioden	7.7	8.0	8.4	8.1	7.1	7.1	7.1	7.8	8.1	7.3	7.6	6.4
Längste Periode	16	19	**28**	21	16	22	12	21	**28**	14	**28**	16
Torgau												
5— 9	0.75	0.74	0.81	0.72	0.83	0.75	0.98	0.89	0.92	0.94	0.91	0.92
10—14	0.19	0.26	0.19	0.25	0.17	0.19	0.11	0.13	0.17	0.17	0.15	0.13
15—19	0.09	0.08	—	0.04	0.06	—	0.02	0.11	0.13	0.06	—	0.06
20—24	—	—	—	0.04	0.02	—	0.02	—	0.06	0.04	—	—
25—29	—	—	0.02	0.02	—	—	—	—	—	—	—	—
≥ 30	—	—	—	—	—	—	—	—	0.02	—	0.02	—
Mittlere Anzahl der	1.0	1.1	1.0	1.1	1.1	0.9	1.1	1.1	1.3	1.2	1.1	1.1
Mittlere Länge der Perioden	8.3	8.3	8.0	8.6	8.2	7.3	7.2	7.9	9.0	8.1	7.5	7.3
Längste Periode	19	19	28	25	22	13	21	17	**35**	23	31	17
Berlin												
5— 9	0.75	0.85	0.77	0.96	1.11	0.98	1.00	0.96	0.79	0.81	0.68	0.72
10—14	0.17	0.13	0.17	0.17	0.15	0.17	0.15	0.19	0.23	0.09	0.15	0.13
15—19	0.04	0.06	—	0.11	0.04	—	0.02	0.04	0.13	0.08	0.04	0.04
20—24	0.02	—	0.02	—	0.02	—	—	—	—	—	—	—
25—29	—	0.02	0.02	0.02	—	—	—	—	0.02	—	0.02	—
≥ 30	—	—	—	—	—	—	—	—	—	—	—	—
Mittlere Anzahl der	1.0	1.1	1.0	1.3	1.3	1.2	1.2	1.2	1.2	1.0	0.9	0.9
Mittlere Länge der Perioden	7.7	7.8	8.0	8.4	7.5	7.1	7.2	7.6	9.3	7.8	8.1	7.2
Längste Periode	20	25	**28**	25	21	14	18	19	**28**	19	25	16
Gütersloh												
5— 9	0.75	0.75	0.74	0.92	0.74	0.75	0.60	0.70	0.71	0.54	0.73	0.87
10—14	0.13	0.11	0.17	0.25	0.21	0.11	0.11	0.11	0.21	0.21	0.08	0.06
15—19	0.06	0.09	—	0.02	0.04	0.09	0.08	0.06	0.08	0.08	0.04	0.06
20—24	0.02	0.04	—	0.06	—	—	—	0.02	—	0.02	0.02	—
25—29	—	—	—	—	—	—	—	—	0.02	—	0.02	0.02
≥ 30	—	—	—	—	—	—	—	—	—	—	—	—
Mittlere Anzahl der	1.0	1.0	0.9	1.3	1.0	1.0	0.8	0.9	1.0	0.9	0.9	1.0
Mittlere Länge der Perioden	7.7	8.7	7.6	8.4	8.1	7.8	8.1	8.2	8.5	9.1	7.8	7.7
Längste Periode	20	24	14	24	18	17	19	21	**27**	20	26	25

Tab. 80a. Mittlere Zahl der Niederschlagsperioden von 5 oder mehr Tagen in den einzelnen Monaten. (Schluß.)

Tage	Jan.	Febr.	März	April	Mai	Juni	Juli	Aug.	Sept.	Okt.	Nov.	Dez.
Trier												
5— 9	0.80	0.90	0.71	0.52	0.92	0.65	0.63	0.62	0.73	0.81	0.90	1.00
10—14	0.20	0.08	0.12	0.10	0.12	0.10	0.08	0.10	0.14	0.19	0.15	0.13
15—19	0.02	0.02	—	0.04	—	—	0.02	0.04	0.02	0.02	0.04	0.10
20—24	—	0.02	0.04	—	—	—	—	—	—	—	—	0.02
25—29	—	—	—	—	—	—	—	—	—	—	—	—
≥ 30	—	—	—	—	—	—	—	—	—	—	—	—
Mittlere { Anzahl } der	1.0	1.0	0.9	0.7	1.0	0.7	0.7	0.8	0.9	1.0	1.1	1.2
Mittlere { Länge } Perioden	7.5	7.2	7.6	7.7	6.6	6.6	7.1	7.5	7.5	7.3	7.4	8.2
Längste Periode	17	**21**	**21**	18	13	13	17	19	15	15	17	**21**
Kleve												
5— 9	0.76	0.90	0.74	0.62	0.77	0.81	0.85	1.00	0.83	0.70	0.92	0.87
10—14	0.12	0.13	0.19	0.09	0.11	0.06	0.19	0.13	0.15	0.21	0.13	0.17
15—19	0.02	—	—	0.04	0.06	0.06	0.02	0.04	0.02	0.04	0.06	0.10
20—24	0.02	—	0.02	—	—	—	—	—	—	—	—	—
25—29	—	—	—	—	—	—	—	—	—	—	0.02	—
≥ 30	—	—	—	—	—	—	—	—	—	0.02	—	—
Mittlere { Anzahl } der	0.9	1.0	0.9	0.8	0.9	0.9	1.1	1.2	1.0	1.0	1.1	1.1
Mittlere { Länge } Perioden	7.6	7.0	7.8	7.3	7.5	7.3	7.2	7.3	7.2	8.4	7.7	7.9
Längste Periode	20	14	23	16	16	17	18	19	15	**33**	27	18

Dauer, von denen jede in ihrer Weise gewöhnlich großen Schaden bringt, besitzen gleichfalls eine stark ausgeprägte jährliche Periode. Im Mittel der 10 Stationen darf man nämlich in 100 Jahren auf folgende Häufigkeit derselben rechnen:

	Jan.	Febr.	März	April	Mai	Juni	Juli	Aug.	Sept.	Okt.	Nov.	Dez.	Jahr
Nässe	0.4	0.8	**1.0**	—	—	—	—	0.2	—	0.6	0.4	0.8	4.2
Dürre	0.8	0.8	1.6	**3.2**	0.6	0.6	0.6	0.8	**3.2**	1.4	2.4	0.6	15.6

Während also die langen Dürreperioden in allen Monaten vorkommen können, am häufigsten aber im April — wo sie am gefährlichsten sind — und im September eintreten, ist die warme Jahreshälfte (April—September) fast ganz frei von Niederschlagsperioden, die 20 Tage oder länger andauern. Letztere darf man am ehesten im März erwarten.

Außer den absoluten Trockenperioden, von denen hier die Rede ist, müßte man für praktische Zwecke auch diejenigen in Betracht ziehen, innerhalb deren so geringfügige Niederschlagsmengen fallen, daß sie während der Vegetationsperiode für den Pflanzenwuchs keinen Nutzen haben. Diese partiellen Trocken-

Tab. 80b. Mittlere Zahl der Trockenperioden von 5 oder mehr Tagen in den einzelnen Monaten. (Schluß.)

Tage	Jan.	Febr.	März	April	Mai	Juni	Juli	Aug.	Sept.	Okt.	Nov.	Dez.
Trier												
5— 9	0.76	0.71	0.77	0.75	0.92	0.83	0.73	0.79	0.73	0.69	0.60	0.69
10—14	0.16	0.12	0.21	0.25	0.13	0.13	0.27	0.29	0.22	0.29	0.13	0.19
15—19	0.06	0.10	0.10	0.12	0.08	0.04	0.06	0.04	0.08	0.02	0.08	0.08
20—24	—	0.02	—	0.02	—	—	—	—	0.06	0.02	0.02	—
25—29	—	—	0.02	—	0.02	0.02	—	—	—	0.02	—	—
≥ 30	0.02	—	—	0.02	—	—	—	—	0.02	—	—	—
Mittlere { Anzahl } der Länge { Perioden	1.0	0.9	1.1	1.2	1.2	1.0	1.1	1.1	1.1	1.0	0.8	1.0
	8.3	8.2	8.7	9.3	8.4	7.8	8.3	7.9	9.7	8.8	8.7	8.0
Längste Periode	36	21	28	**45**	28	29	17	17	36	28	21	18
Kleve												
5— 9	0.69	0.75	0.81	0.81	0.98	0.89	0.64	0.70	0.66	0.64	0.64	0.67
10—14	0.16	0.15	0.13	0.21	0.09	0.17	0.13	0.25	0.19	0.23	0.09	0.13
15—19	0.04	0.10	0.04	0.11	0.08	—	0.08	0.02	0.06	0.06	—	0.04
20—24	—	—	—	0.06	—	0.02	0.02	—	—	0.02	0.02	0.02
25—29	—	—	—	—	—	—	—	—	—	—	0.02	—
≥ 30	—	—	—	—	—	—	—	—	0.02	—	—	—
Mittlere { Anzahl } der Länge { Perioden	0.9	1.0	1.0	1.2	1.2	1.1	0.9	1.0	0.9	0.9	0.8	0.9
	7.6	7.8	7.5	9.5	7.5	7.5	8.5	7.9	8.7	8.7	7.8	8.0
Längste Periode	19	19	18	24	19	24	20	19	**37**	20	26	23

perioden sind für die Landwirtschaft ebenso schädlich wie die absoluten. Sie dauern natürlich länger an als diese und haben bisweilen schon mehr als 60 Tage oder zwei Monate gewährt. Einige besonders extreme Fälle dieser Art, die bei der Aufarbeitung der Tabellen ausgezogen worden sind, waren folgende:

Halle a./S. 52 Tage 2. Aug.—22. Okt. 1871, ausgenommen 18. Aug.
Halle a./S. 56 » 11. Dez. 1875—4. Febr. 1876, ausgenommen 2. Febr.
Krefeld 56 » 21. Okt.—15. Dez. 1853, ausgenommen 9. Nov. und 27. Nov.

Noch länger dauerte z. T. die Trockenperiode im Frühjahr 1893, über die ich in »Ergebnisse der Niederschlags-Beobachtungen im Jahre 1893« (S. XI—XXV) für Norddeutschland eingehende Mitteilungen gemacht habe. Sie betraf fast ganz Zentral- und West-Europa. Für Süddeutschland gibt die Arbeit von L. Meyer, Die meteorologischen Ursachen der Futternot in Württemberg i. J. 1893 (Württemb. Jahrb. f. Statistik u. Landeskunde 1893, S. 316—324) genauere Nachweise.

7. Periodische Schwankungen der Niederschlagsmenge.

Das vorliegende Beobachtungsmaterial soll schließlich noch dazu benutzt werden, einige vermutete periodische Schwankungen der Niederschlagsmenge auf ihre Richtigkeit zu prüfen. Zu Untersuchungen über solche zyklische Änderungen bedarf es naturgemäß langer und möglichst homogener Reihen, die, wie bereits früher hervorgehoben wurde, recht selten sind. Ich habe im ganzen 21 Reihen aus unserem Untersuchungsgebiet für die gemeinsame Periode 1851—1900 ausgewählt und deren Jahressummen, ausgedrückt in Prozenten der jeweiligen 50jährigen Mittelwerte, in Tab. 81 zusammengestellt.

Wenn man den numerischen Betrag der Abweichungen in den einzelnen Jahren außer acht läßt und nur den Sinn derselben, ob positiv oder negativ, in Rechnung zieht, kann man in der Benutzung der Beobachtungsreihen etwas weiter gehen, bezw. braucht nicht zu befürchten, daß einige nicht absolut homogene Reihen die Resultate stark fehlerhaft beeinflussen; denn eine solche Reihe müßte schon sehr schlecht sein, wenn der Sinn der Abweichung dadurch geändert werden sollte. Höchstens könnte dies der Fall sein, wenn der numerische Betrag der Abweichung sehr klein ist, also der Einzelwert nahe dem Mittelwert liegt. Alsdann würde aber in der Summe aller Fälle von mehreren Stationen (hier 21) doch ein gewisser Ausgleich in dieser Richtung zu erwarten sein.

Eine augenfällige Bestätigung dieser Überlegung liefert die Figur 45, in welcher der säkulare Gang der Niederschlagsmenge sowohl in quantitativer als auch in qualitativer Beziehung dargestellt ist. Beiderlei Kurven laufen fast genau parallel. Die erste Kurve (quantitativ) bringt die mittlere numerische Abweichung, ausgedrückt in Prozenten, zur Darstellung, während die durch die zweite Kurve (qualitativ) gegebenen Werte lehren, wieviel Prozente der Zahl der Stationen (21) über bezw. unter dem Mittelwerte liegen; z. B. hatten im Jahre 1860 von den 21 Stationen 15 oder 71 Proz. eine positive, 6 oder 29 Proz. eine negative Abweichung, die für dieses Jahr charakteristische qualitative Zahl ist also $71 - 29 = +42$.

In Übereinstimmung mit den auf S. 264 ff. gemachten Ausführungen waren die nassesten bezw. trockensten Jahre, welche die größte räumliche Verbreitung hatten, folgende:

Nasse Jahre			Trockene Jahre		
	Häufigkeit (qualitativ)	Abweichung (quantitativ)		Häufigkeit (qualitativ)	Abweichung (quantitativ)
1867	90 Proz.	+ 18.1 Proz.	1857	100 Proz.	— 31.8 Proz.
1882	90 »	+ 26.6 »	1873	90 »	— 12.2 »
1880	86 »	+ 17.9 »	1874	90 »	— 18.2 »
1877	80 »	+ 13.6 »	1887	90 »	— 12.6 »
			1864	80 »	— 17.4 »

Wie sehr die Jahre 1882 (naß) und 1857 (trocken) die Extreme im halben Jahrhundert 1851—1900 darstellen, ersieht man auch ohne weiteres aus den Kurven in Fig. 45.

Ein Vergleich mit den Kurven in Fig. 46 zeigt, daß an der Trockenheit des Jahres 1857 hauptsächlich die drei Jahreszeiten Winter, Sommer und Herbst die Schuld haben, während der Regenreichtum des Jahres 1882 vom Sommer und Herbst herrührt. Die Kurven der Fig. 46 repräsentieren nämlich die mittleren Überschüsse bezw. Fehlbeträge der zu nassen und zu trockenen Jahreszeiten, die sich aus den Quersummen in den Tabellen 73—76 ergeben. Sie veranschaulichen also die markantesten Züge in der Witterungsgeschichte der Jahre 1851—1900, soweit die Niederschläge in Betracht kommen.

Die 11jährige Sonnenfleckenperiode.

Über den etwaigen Zusammenhang zwischen den Schwankungen der Niederschlagsmenge und den Sonnenflecken sind in den letzten drei Jahrzehnten mehrfach Untersuchungen angestellt worden, die zu einem entscheidenden Resultat bislang nicht geführt haben[1]).

Einige Autoren leugnen einen derartigen Zusammenhang, andere glauben ihn gefunden zu haben. Die Ergebnisse dieser letzteren stimmen aber nur wenig unter einander überein, da einem Maximum der Sonnenflecken bald ein Überschuß, bald ein Fehlbetrag der Niederschläge entsprechen soll. Man hat diese Tatsache zumeist als einen Beweis gegen die Richtigkeit der Theorie angesehen. Ich glaube indessen, mit Unrecht; denn man kann sich sehr gut vorstellen, daß die Vorgänge auf der Sonne in verschiedenen Teilen der Erde auch eine sehr verschiedene Wirkung, nicht unmittelbar und direkt, wie bei den magnetischen Erscheinungen, sondern indirekt und in kumulativer bezw. interferierender Weise ausüben. Eine vermehrte oder verminderte Sonnenstrahlung in der Äquatorialzone muß die Energie des ganzen Kreislaufes der Atmosphäre modifizieren, dessen Folgewirkungen in den übrigen Zonen aber erst nach Jahren und in mannigfach veränderter Weise zum Ausdruck kommen können. Außerdem wird auch eine direkte Beeinflussung stattfinden müssen. Die in der Äquatorialregion und am Orte selbst empfangenen Impulse werden also, je nach der Lage, entweder eine zweifache oder eine verstärkende oder eine schwächende Wirkung ausüben.

[1]) Über diese Arbeiten orientiert am besten der »Report on simultaneous solar and terrestrial changes« von Sir Norman Lockyer im »Bericht des Internationalen Meteorologischen Komitees. Versammlungen zu Paris 1900 und zu Southport 1903.« Berlin 1905. 8°. S. 37—50, sowie die Arbeit von P. Schreiber, »Die Schwankungen der jährlichen Niederschlagshöhen und deren Beziehungen zu den Relativzahlen für die Sonnenflecken« im Heft VII der Veröffentlichung »Das Klima des Königreiches Sachsen«, Chemnitz 1903. Seitdem sind noch zwei Arbeiten hinzugekommen: J. Hann, Die Schwankungen der Niederschlagsmengen in größeren Zeiträumen, Sitz.-Ber. d. Wien. Ak., math.-naturw. Kl., Bd. CXI, 1902 und A. Buchan, The rainfall of Scotland in relation to sunspots, Journ. of the Scottish Meteorol. Soc., 3. series, vol. XII, 1903.

Tab. 81. Die jährlichen Niederschlagsmengen, aus-

Jahr	Königsberg i. Pr.	Krakau	Klaussen	Görlitz	Frankfurt a./O.	Posen	Stettin	Kiel	Torgau	Erfurt	Berlin	Gütersloh	Emden	Isny
1851	127	65	118	117	116	97	115	81	125	119	107	106	101	122
1852	94	86	92	132	113	109	93	122	120	101	116	114	131	106
1853	105	119	98	100	101	109	104	102	113	98	104	93	91	85
1854	112	133	93	118	131	132	101	99	136	106	108	118	89	76
1855	103	152	116	97	108	101	104	89	98	98	108	98	93	89
1856	100	79	80	92	114	99	114	90	94	90	81	98	96	93
1857	59	93	72	65	68	67	62	62	72	78	62	67	71	60
1858	51	66	77	100	106	94	72	52	104	98	128	71	68	77
1859	71	85	81	94	109	96	81	95	91	84	98	108	93	91
1860	88	73	86	95	111	108	86	111	105	116	126	112	122	129
1861	101	104	88	108	101	117	104	103	119	79	117	104	104	92
1862	75	89	70	96	94	75	99	95	113	124	112	106	99	107
1863	90	81	81	106	77	88	87	104	97	105	98	89	95	96
1864	109	106	87	74	93	89	85	88	72	86	94	84	80	86
1865	76	105	76	82	91	111	77	52	78	80	88	72	83	70
1866	95	84	97	83	104	114	111	125	88	86	117	114	126	123
1867	131	112	141	110	112	136	119	123	103	103	111	128	118	132
1868	96	83	77	91	103	95	95	116	86	109	103	102	111	110
1869	95	79	102	107	109	134	104	113	97	83	105	103	111	111
1870	67	90	84	95	105	103	104	84	93	97	122	103	105	100
1871	100	104	89	81	78	99	80	83	99	102	98	100	87	82
1872	101	139	108	93	89	110	120	103	90	82	88	112	100	99
1873	86	88	92	87	89	98	84	91	70	91	85	88	87	99
1874	87	90	81	84	75	58	82	85	66	82	74	78	87	83
1875	85	96	74	117	94	100	127	80	99	105	108	109	86	101
1876	115	100	113	90	80	92	94	110	83	108	110	123	111	113
1877	98	108	110	106	102	109	113	118	113	93	109	119	129	104
1878	113	107	101	115	88	84	101	95	84	102	96	107	126	119
1879	98	124	122	104	119	89	106	111	130	126	99	113	103	102
1880	130	80	130	127	109	113	107	132	139	100	101	132	126	108
1881	65	102	89	88	99	78	110	92	118	91	89	110	94	85
1882	117	109	110	128	132	99	128	105	142	135	131	124	116	125
1883	115	95	135	103	92	88	108	107	90	89	85	86	93	101
1884	114	98	96	101	103	108	80	115	98	108	104	90	110	99
1885	129	108	139	89	85	111	98	99	99	89	99	77	103	102
1886	81	86	77	108	88	92	80	91	105	111	74	75	100	95
1887	106	88	92	86	97	90	99	89	89	93	86	75	68	87
1888	111	110	106	111	109	141	127	121	95	119	105	98	113	113
1889	116	96	116	111	100	101	122	78	126	120	98	103	107	107
1890	122	111	135	106	96	108	94	96	81	103	90	109	101	121
1891	113	98	120	107	126	120	112	114	109	92	117	102	100	95
1892	101	90	83	76	72	78	109	98	58	73	81	85	96	106
1893	109	121	110	86	104	103	97	110	85	88	90	87	101	85
1894	81	102	95	106	130	109	115	137	109	112	108	108	106	101
1895	119	102	104	96	101	92	96	111	88	103	87	102	95	97
1896	88	110	96	92	103	83	109	95	87	113	102	100	96	125
1897	109	113	109	109	104	106	88	106	120	107	101	91	92	110
1898	116	96	132	109	99	94	110	106	109	105	93	98	100	95
1899	120	132	118	118	93	109	89	115	114	105	99	96	87	91
1900	108	114	103	112	80	71	102	107	103	114	90	112	98	96

gedrückt in Prozenten der 50jährigen Mittelwerte.

Stuttgart	Kalw	Frankfurt a./M.	Nancy	Trier	Bonn	Kleve	Summe der Abweichungen +	Summe der Abweichungen −	Summe der Abweichungen Mittel	Zahl der Abweichungen in Prozenten +	Zahl der Abweichungen in Prozenten −	Zahl der Abweichungen in Prozenten Summe	Jahr
127	114	70	100	89	119	100	233	98	+ 6.4	71	29	+ 42	1851
106	95	113	128	122	130	118	281	40	+11.5	76	24	+ 52	1852
95	111	96	90	99	108	96	76	59	+ 0.8	50	50	± 0	1853
94	117	132	107	125	102	117	295	49	+11.7	76	24	+ 52	1854
90	96	118	94	103	95	89	113	74	+ 1.9	43	57	− 14	1855
107	105	142	129	123	85	102	136	123	+ 0.6	40	60	− 20	1856
68	63	73	73	71	65	62	0	667	−31.8	0	100	−100	1857
87	76	78	79	81	73	85	38	415	−18.0	17	83	− 66	1858
93	104	99	112	117	114	108	72	148	− 3.6	33	67	− 34	1859
96	122	133	117	124	117	111	264	76	+ 9.0	71	29	+ 42	1860
86	81	113	91	91	95	112	107	97	+ 0.5	62	38	+ 24	1861
93	112	117	106	95	107	103	107	120	− 0.6	48	52	− 4	1862
80	92	87	109	93	72	90	24	207	− 8.7	19	81	− 62	1863
70	73	60	78	68	79	74	15	380	−17.4	10	90	− 80	1864
59	85	79	77	94	81	102	18	400	−18.2	14	86	− 72	1865
95	125	122	129	126	102	127	265	72	+ 9.2	67	33	+ 34	1866
111	91	130	113	126	113	117	389	9	+18.1	95	5	+ 90	1867
100	107	100	88	109	95	90	70	104	− 1.6	48	52	− 4	1868
98	93	86	96	94	100	111	110	79	+ 1.5	55	45	+ 10	1869
107	99	101	71	91	105	124	79	129	− 2.4	50	50	± 0	1870
75	85	106	88	101	103	93	16	183	− 8.0	29	71	− 42	1871
89	102	123	104	124	115	110	171	70	+ 4.8	64	36	+ 28	1872
82	101	86	90	82	83	84	1	258	−12.2	5	95	− 90	1873
101	93	73	91	80	83	85	1	383	−18.2	5	95	− 90	1874
109	124	108	122	103	123	111	167	86	+ 3.9	64	36	+ 28	1875
100	100	107	99	99	101	98	111	65	+ 2.2	55	45	+ 10	1876
132	116	106	119	129	111	141	294	9	+13.6	90	10	+ 80	1877
136	119	128	125	103	108	119	229	53	+ 8.4	76	24	+ 52	1878
104	105	121	117	99	103	108	218	15	+ 9.7	81	19	+ 62	1879
124	140	109	120	109	125	115	396	20	+17.9	93	7	+ 86	1880
99	88	87	91	95	109	90	49	180	− 6.2	24	76	− 52	1881
132	136	153	131	130	136	140	560	1	+26.6	95	5	+ 90	1882
101	85	90	118	82	85	95	88	145	− 2.7	38	62	− 24	1883
83	83	88	77	88	90	95	63	135	− 3.4	38	62	− 24	1884
110	107	108	104	116	94	82	137	89	+ 2.3	52	48	+ 4	1885
115	114	94	126	97	83	89	79	198	− 5.7	31	69	− 38	1886
85	82	79	92	89	99	64	6	271	−12.6	5	95	− 90	1887
104	101	99	108	116	121	106	242	8	+11.1	86	14	+ 72	1888
122	89	84	91	97	102	91	153	76	+ 3.7	60	40	+ 20	1889
88	92	97	90	102	100	99	118	77	+ 2.0	50	50	± 0	1890
92	107	103	107	100	96	98	157	29	+ 6.1	67	33	+ 34	1891
105	92	68	99	72	92	81	21	306	−13.6	19	81	− 62	1892
91	73	100	94	91	89	82	58	162	− 5.0	36	64	− 28	1893
108	86	95	87	98	106	108	165	58	+ 5.1	71	29	+ 42	1894
109	119	85	78	101	98	97	71	91	− 1.0	48	52	− 4	1895
116	114	86	89	93	105	97	97	98	± 0.0	45	55	− 10	1896
102	92	81	91	98	92	86	96	89	+ 0.3	57	43	+ 14	1897
108	93	89	78	83	100	97	95	85	+ 0.5	43	57	− 14	1898
104	102	92	103	96	86	93	140	78	+ 3.0	52	48	+ 4	1899
117	102	104	83	89	107	106	111	93	+ 0.9	67	33	+ 34	1900

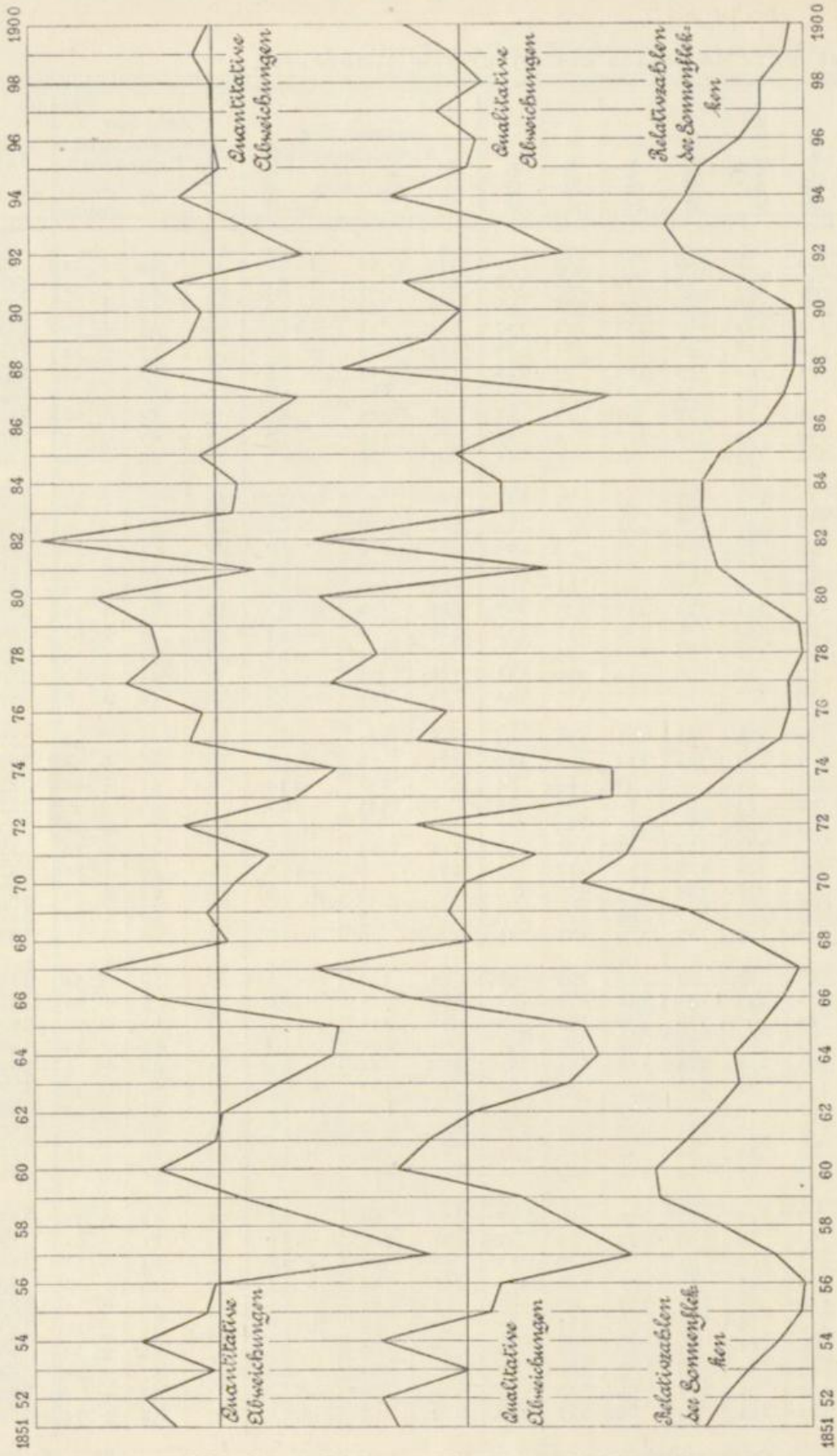

Fig. 45. Mittlere Abweichungen der Niederschlagsmenge und Relativzahlen der Sonnenflecken in den Jahren 1851—1900.

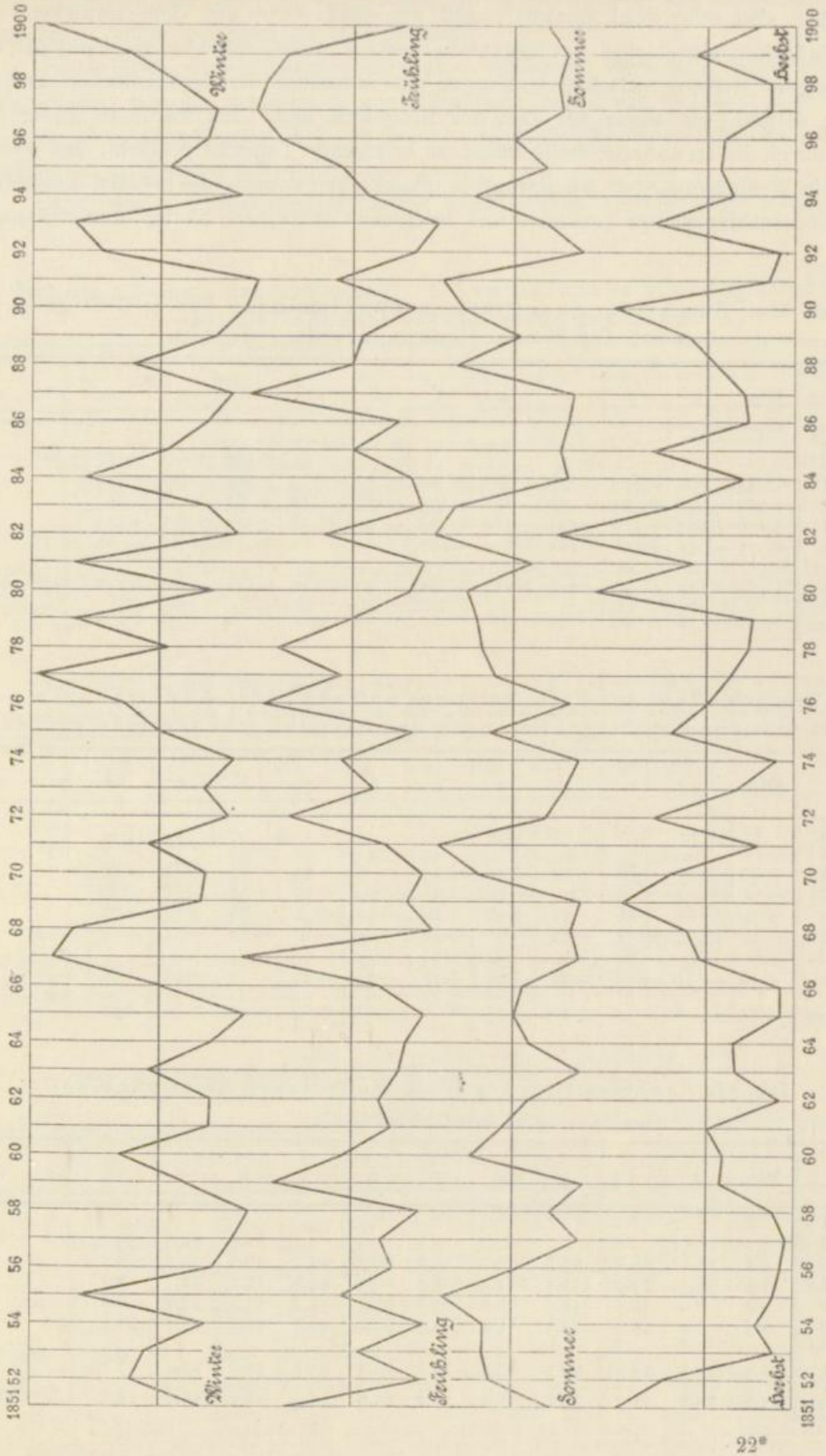

Fig. 46. Die zu nassen und zu trockenen Jahreszeiten in den Jahren 1851—1900 (nach Tab. 73—76).

Es wäre also sehr wohl denkbar, daß an einem Orte mit dem Maximum der Sonnenflecken ein solches des Regenfalls verbunden ist, während an einem zweiten Orte dieses letztere zwischen Maximum und Minimum der Sonnenflecken und an einem dritten Orte sogar zur Zeit des Minimums fiele. Ich werde in dieser Ansicht durch die an anderer Stelle näher zu erörternde Tatsache bestärkt, daß wenigstens in Westeuropa, daß ich daraufhin untersuchen konnte, die größten Anomalien der Niederschlagsmenge (nasseste und trockenste Jahre) sich häufig in meridionaler

Tab. 82a. Summe der quantitativen Abweichungen von 21 Stationen, nach der Sonnenfleckenperiode geordnet.

	Min.	1	2	3	4	5	6	7	8	9	10	11	12
1843									+135	+241	+ 17	+246	+39
1856	+ 13	−667	−377	− 76	+188	+ 10	− 13	−183	−365	−382	+193		
1867	+380	− 34	+ 31	− 50	−167	+101	−257	−382	+ 81	+ 46	+285		
1878	+176	+203	+376	−131	+559	− 57	− 72	+ 48	−119	−265	+234		
1889	+ 77	+ 41	+128	−285	−104	+107	− 20	− 1	+ 7	+ 10	+ 62	+ 18	
Mittel	+162	−114	+ 40	−136	+119	+ 40	− 90	−130	− 52	− 70	+158	+132	+39
Ausgeglichen	+ 92	− 6	− 42	− 28	+ 36	+ 27	− 68	−100	− 76	− 8	+102		

Tab. 82b. Zahl der Fälle positiver und negativer Abweichungen von 21 Stationen in Prozenten, nach der Sonnenfleckenperiode geordnet.

	Min.	1	2	3	4	5	6	7	8	9	10	11	12
1843									+42	+52	± 0	+52	−14
1856	−20	−100	−66	−34	+42	+24	− 4	−62	−80	−72	+34		
1867	+90	− 4	+10	± 0	−42	+28	−90	−90	+28	+10	+80		
1878	+52	+ 62	+86	−52	+90	−24	−24	+ 4	−38	−90	+72		
1889	+20	± 0	+34	−62	−28	+42	− 4	−10	+14	−14	+ 4	+34	
Mittel	+36	− 10	+16	−37	+16	+18	−30	−40	− 7	−23	+38	+43	−14
Ausgeglichen	+25	+ 8	− 4	−10	+ 3	+ 6	−20	−29	−19	− 4	+22		

Tab. 82c. Jahresmittel der Wolf-Wolferschen Relativzahlen der Sonnenflecken.

	Min.	1	2	3	4	5	6	7	8	9	10	11	12
1843									64.5	54.2	39.0	20.6	6.7
1856	4.3	22.8	54.8	93.8	95.7	77.2	59.1	44.0	46.9	30.5	16.3		
1867	7.3	37.3	73.9	139.1	111.2	101.7	66.3	44.6	17.1	11.3	12.3		
1878	3.4	6.0	32.3	54.3	59.6	63.7	63.5	52.2	25.4	13.1	6.8		
1889	6.3	7.1	35.6	73.8	85.2	72.5	64.0	40.5	26.3	26.2	11.9	8.8	
Mittel	5.3	18.3	49.2	90.2	87.9	78.8	63.2	45.3	36.0	27.1	17.3	14.7	6.7
Ausgeglichen	11.6	22.8	51.7	79.4	86.2	77.2	62.6	47.4	36.1	26.9	16.8		

Richtung allmählich verschieben, so daß sie in Südspanien und Portugal ein bis zwei Jahre früher eintreten als in Schottland.

Die in Tab. 81 enthaltenen 50 Jahre umfassen etwa $4^1/_2$ Sonnenfleckenperioden und wurden zunächst in ganz ähnlicher Weise, wie es Hann in der eben zitierten Abhandlung getan hat, nach dem Jahr des Fleckenminimums als Ausgangspunkt zu Zyklen geordnet (Tab. 82).

Dabei wurde einmal die Summe der quantitativen Abweichungen und sodann

Tab. 83a. Summe der quantitativen Abweichungen von 21 Stationen, nach der Sonnenfleckenperiode geordnet.

	−6	−5	−4	−3	−2	−1	Min.	+1	+2	+3	+4	+5	+6
		+135	+241	+ 17	+246	+ 39	+ 13	−667	−377	− 76	+188	+ 10	− 13
	+ 10	− 13	−183	−365	−382	+193	+380	− 34	+ 31	− 50	−167	+101	−257
	+101	−257	−382	+ 81	+ 46	+285	+176	+203	+376	−131	+559	− 57	− 72
	− 57	− 72	+ 48	−119	−265	+234	+ 77	+ 41	+128	−285	− 104	+107	− 20
	− 20	− 1	+ 7	+ 10	+ 62	+ 18							
Mittel	+ 8	− 42	− 54	− 75	− 59	+154	+162	−114	+ 40	−136	+119	+ 40	− 90
Ausgeglichen		− 32	− 56	− 66	− 10	+103	+ 91	− 6	− 42	− 28	+ 36	+ 27	

Tab. 83b. Zahl der Fälle positiver und negativer Abweichungen von 21 Stationen in Prozenten, nach der Sonnenfleckenperiode geordnet.

	−6	−5	−4	−3	−2	−1	Min.	+1	+2	+3	+4	+5	+6
		+42	+52	± 0	+52	− 14	−20	−100	− 66	− 34	+42	+24	− 4
	+24	− 4	− 62	− 80	− 72	+34	+90	− 4	+10	± 0	− 42	+28	−90
	+28	− 90	− 90	+28	+10	+80	+52	+ 62	+86	− 52	+90	− 24	−24
	−24	− 24	+ 4	− 38	− 90	+72	+20	± 0	+34	− 62	− 28	+42	− 4
	− 4	− 10	+14	− 14	+ 4	+34							
Mittel	+ 6	− 17	− 16	− 21	− 19	+41	+36	− 10	+16	− 37	+16	+18	−30
Ausgeglichen		− 11	− 18	− 19	− 4	+25	+26	+ 8	− 4	− 10	+ 3	+ 6	

Tab. 83c. Jahresmittel der Wolf-Wolferschen Relativzahlen der Sonnenflecken.

	−6	−5	−4	−3	−2	−1	Min.	+1	+2	+3	+4	+5	+6
		64.5	54.2	39.0	20.6	6.7	4.3	22.8	54.8	93.8	95.7	77.2	59.1
	77.2	59.1	44.0	46.9	30.5	16.3	7.3	37.3	73.9	139.1	111.2	101.7	66.3
	101.7	66.3	44.6	17.1	11.3	12.3	3.4	6.0	32.3	54.3	59.6	63.7	63.5
	63.7	63.5	52.2	25.4	13.1	6.8	6.3	7.1	35.6	73.8	85.2	72.5	64.0
	64.0	40.5	26.3	26.2	11.9	8.8							
Mittel	76.6	58.8	44.3	30.9	17.5	10.2	5.3	18.3	49.2	90.2	87.9	78.8	63.2
Ausgeglichen		59.6	44.6	30.9	19.0	10.8	9.8	22.8	51.7	79.4	86.2	77.2	

auch die in der vorletzten Spalte von Tab. 81 enthaltene Summe der in Proz. ausgedrückten Zahl der positiven und negativen Abweichungen (qualitative Werte) nach der Sonnenfleckenperiode gruppiert. Gleicht man die erhaltenen Mittel nach der Formel $(a + 2b + c) : 4$ aus, so ergeben sich ziemlich regelmäßig verlaufende Zahlenwerte, die eine doppelte Periode des Regenfalls innerhalb einer Sonnenfleckenperiode anzeigen. Bei den quantitativen Werten (Tab. 82a) fällt das Hauptmaximum des Niederschlags nahezu mit dem Minimum der Sonnenflecken zusammen, bezw. geht ihm um ein Jahr voraus, während das sekundäre Maximum des Niederschlags mit dem Maximum der Sonnenflecken gleichzeitig eintritt.

Die qualitativen Werte zeigen einen analogen Verlauf.

Da aber die hier angewandte Gruppierungsmethode unter dem Übelstand leidet, daß man einigemal die letzten Werte der Reihe (nämlich in der ersten und letzten), weil sie zu vereinzelt dastehen, ganz vernachlässigen muß, so habe ich in ähnlicher Weise, wie es schon früher Meldrum getan hat, die jeweiligen Minimalwerte der Sonnenflecken in die Mitte der Reihen genommen und von da an nach vorwärts und nach rückwärts je sechs Jahre hingeschrieben, so daß jeder Zyklus aus 13 Jahrgängen besteht, die sich auf 11 reduzieren, wenn man die Durchschnittswerte wieder nach der Formel $(a + 2b + c) : 4$ ausgleicht[1]).

Die so erhaltenen Resultate sind in der Tabelle 83 niedergelegt. Diese, und noch bequemer die graphische Darstellung in Fig. 47, welche der besseren Übersichtlichkeit wegen eine doppelte Periode enthält, lehren wieder, daß innerhalb einer Sonnenfleckenperiode zwei Maxima des Niederschlags eintreten, die fast genau mit den Wendepunkten der Sonnenfleckenkurve zusammenfallen: das Hauptmaximum des Niederschlags mit dem Minimum der Sonnenflecken, das sekundäre mit deren Maximum.

Ein derartiger Befund steht nicht vereinzelt da. Schon Meldrum kam 1877 zu einem ähnlichen Resultat, neuerdings auch A. Buchan für Schottland und Claxton für Mauritius[2]). Auch bei der Zahl der zündenden Blitze im Königreich Bayern (1833—82) stellte W. v. Bezold im Jahre 1884 eine ähnliche Doppelperiode fest, wie sie schon früher (1878) H. Fritz für den indischen Archipel wahrscheinlich gemacht hatte (Die Beziehungen der Sonnenflecken zu den magnetischen und meteorologischen Erscheinungen der Erde, S. 233).

Ich habe sodann dieselbe Art der Untersuchung noch auf die kalte und die warme Jahreshälfte der Jahrgänge von 1851 bis 1900 ausgedehnt, um zu sehen, ob irgendwelche prinzipielle Unterschiede in dieser Hinsicht zu Tage treten. Man könnte sich ja z. B. denken, daß die Gewittererscheinungen der warmen Jahreshälfte einen besonderen Einfluß ausüben. Es ist dies nicht der Fall. Der Verlauf der Zahlenwerte ist in beiden Jahreshälften ungefähr derselbe, wie die graphische

[1]) Die in Betracht kommenden Sonnenfleckenminima fallen auf die Jahre 1843, 1856, 1867, 1878, 1889, 1901. Die Wolf-Wolferschen Relativzahlen wurden zu Grunde gelegt.

[2]) Während der Drucklegung geht mir der Report of the eighth International Geographic Congress (Washington 1905. 8°) zu, der eine Arbeit Claxton's über das »Climate of Pamplemousses, in the Island of Mauritius« enthält.

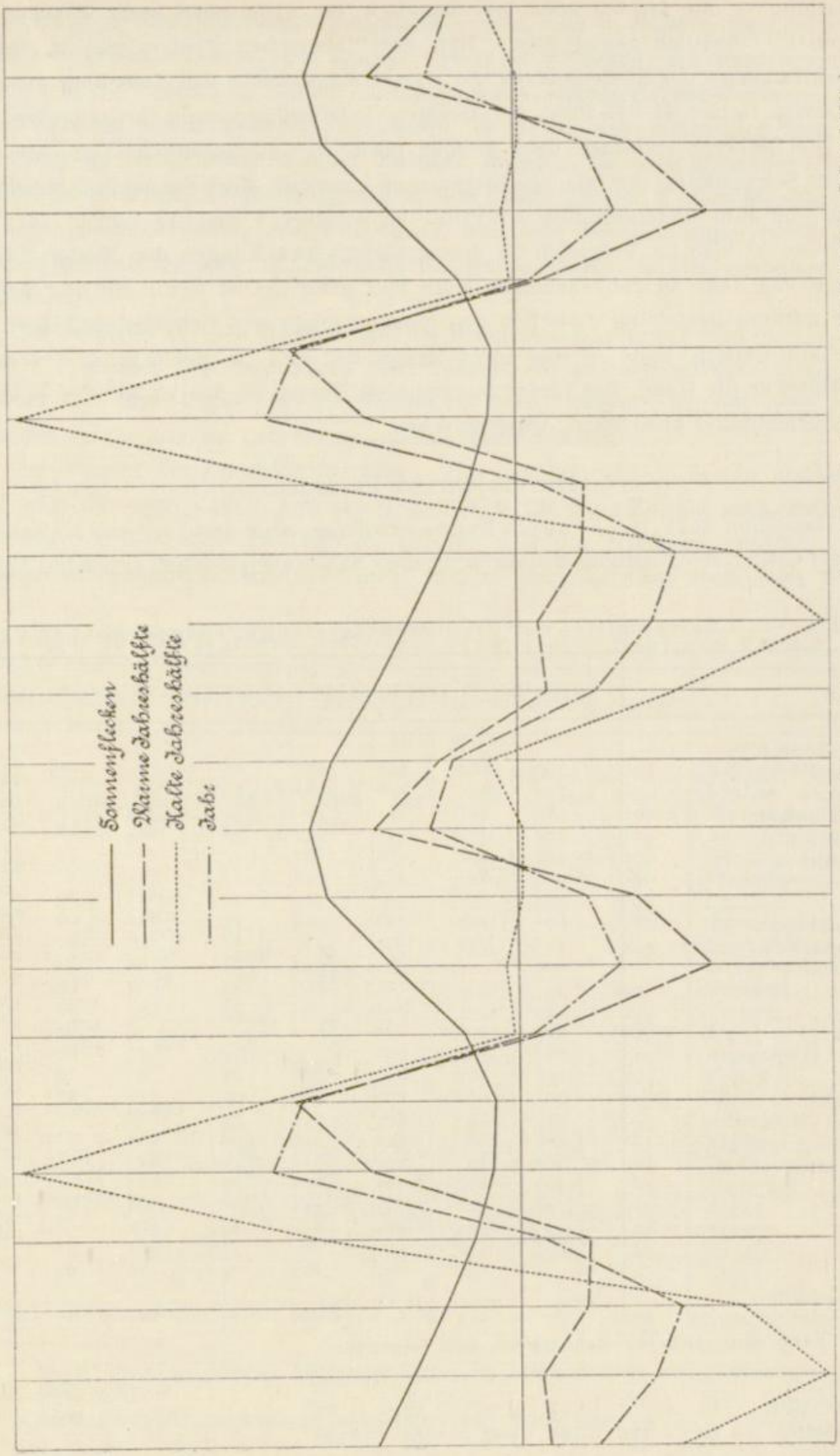

Fig. 47. Beziehungen zwischen den Sonnenflecken und der Niederschlagsmenge (im Jahr, in der warmen und kalten Jahreshälfte).

Darstellung — mit der ich mich hier begnüge, um nicht noch mehr Tabellen zu bringen[1]) — deutlich genug zeigt. Man darf dabei eben nicht vergessen, daß in der Jahresmenge des Niederschlags die warme Jahreshälfte den Ausschlag gibt, da in unserem Gebiet 55—65 Proz. der Gesamt-Niederschlagsmenge ihr angehören.

Die Differenz zwischen dem größten positiven und negativen Wert, also die gesamte Schwankung der Niederschlagsmenge innerhalb einer Sonnenfleckenperiode beträgt im Jahr durchschnittlich 8 Proz., im Sommer 8 und im Winter 16. Die Amplitude ist also im Vergleich zu den großen Schwankungen der Niederschlagsmengen von Jahr zu Jahr ziemlich klein und gäbe, selbst wenn die hier festgestellte mittlere Beziehung zwischen den Sonnenflecken und den Niederschlägen im Einzelfalle Geltung hätte — was nicht immer der Fall ist (vgl. Fig. 45) — noch kein Mittel an die Hand, das Eintreten exzessiver Jahre, die bis zu 30 oder 40 Proz. vom Normalmittel abweichen, vorauszusehen.

Die 35jährige Periode.

Die schon 1622 von Francis Bacon erwähnte, aber erst 1890 von E. Brückner auf Grund reichhaltigen Beobachtungsmaterials wahrscheinlich gemachte 35jäh-

Tab. 84. Lustrenmittel der Niederschlagsmenge, ausgedrückt in Pro-

	1816/20	1821/25	1826/30	1831/35	1836/40	1841/45	1846/50	1851/55
Königsberg i. Pr.		111						108
Krakau								111
Warschau	106	87	93	*109*	98	90	104	128
Arys-Klaussen				102	117	127	112	103
Görlitz								112
Frankfurt a./O.								114
Posen								109
Stettin								103
Deutschbrod					123	109	89	*109*
Bodenbach				96	104	96	103	104
Dresden				84	91	95	98	106
Torgau								118
Jena				95	106		106	106
Arnstadt				86	97	100	101	101
Erfurt								104
Berlin								108
Gütersloh						110	89	106
Emden								101
Straßburg i. E.	99	105	97	90	88		90	111
Stuttgart			95	92	98	94	101	102
Nancy							102	104
Trier	92	93	91					107
Bonn								111
Kleve								104
Durchschnitt	99	99	94	94	102	103	99	108

[1]) Die ausgeglichenen Zahlenwerte sind folgende:

	−5	−4	−3	−2	−1	Minimum	+1	+2	+3	+4	+5
Sommerhälfte	−12	− 9	−27	−28	+ 62	+ 93	−11	−80	−49	+59	+32
Winterhälfte	−66	−126	−91	+83	+206	+105	+ 2	+ 5	− 2	− 2	+11

rige Periode in den Witterungsverhältnissen[1]) zeigt sich in unseren Beobachtungsreihen wenigstens teilweise. Die älteren, soweit sie als homogen befunden werden, dürften dazu Verwendung finden können, diese säkularen Schwankungen im 18. Jahrhundert etwas genauer festzulegen, da Brückner einige der hier zum ersten Male gedruckten Reihen nicht benutzen konnte. Indessen überlasse ich das anderen, da derartige Untersuchungen über den Rahmen dieses Werkes hinausgehen, und begnüge mich damit, aus den durch zahlreiche Beobachtungen besser vertretenen Jahrzehnten des 19. Jahrhunderts einige wenige Zahlenergebnisse hier mitzuteilen.

Zur besseren Vergleichbarkeit mit der Brücknerschen Arbeit sind die Lustrenmittel in Prozenten der vieljährigen (hier zumeist der 50jährigen 1851—1900) ausgedrückt und für 24 gut verteilte Stationen, deren Reihen ziemlich oder recht verläßlich erscheinen, in Tab. 84 zusammengestellt worden.

Der Verlauf der Durchschnittszahlen, der aus Fig. 48 am besten ersichtlich wird, zeigt das auch von Brückner (l. c. S. 171) für ganz Europa nachgewiesene Maximum des Regenfalls im Lustrum 1876/80 und das Minimum 1861/65. Das vorhergehende Maximum tritt aber nicht 1841/45 ein, das zwar auch hohe Werte

zenten des fünfzigjährigen (1851—1900) bezw. des vieljährigen Mittels.

1856/60	1861/65	1866/70	1871/75	1876/80	1881/85	1886/90	1891/95	1896/1900	
74	90	97	92	111	108	107	105	108	Königsberg i. Pr.
79	*97*	90	104	104	102	99	103	113	Krakau
109	91	105	99	95	91	97	84	100	Warschau
79	80	100	89	115	114	105	103	112	Arys-Klaussen
89	93	97	92	108	102	104	94	108	Görlitz
102	91	107	85	100	102	98	107	96	Frankfurt a./O.
93	96	116	93	97	97	106	100	92	Posen
83	90	106	99	104	105	104	106	100	Stettin
88	75	93		112	95	115	106	115	Deutschbrod
90	87	103	88	110	*107*		104		Bodenbach
103	95	105	87	96	102				Dresden
93	96	93	85	110	109	99	90	106	Torgau
96	*95*				109	99	98	100	Jena
91	96	97	99		109	104	89	110	Arnstadt
93	95	96	92	106	102	109	94	109	Erfurt
99	102	111	91	103	102	90	97	97	Berlin
91	91	110	97	119	98	92	97	99	Gütersloh
90	92	114	89	119	103	98	100	95	Emden
104	89	98	103	116	91	98	92	98	Straßburg i. E.
90	78	102	91	119	105	103	101	109	Stuttgart
102	92	100	99	116	104	102	93	89	Nancy
103	88	109	98	108	102	100	93	91	Trier
91	87	103	101	109	103	101	96	98	Bonn
94	96	114	97	116	100	90	93	96	Kleve
93	91	103	94	109	103	101	98	102	Durchschnitt

[1]) G. Hellmann, Francis Bacon und die 35jährige Periode der Witterung. Met. Zeitschr. 1896, S. 21.

E. Brückner, Klima-Schwankungen seit 1700. Wien 1890. 8°.

hat, sondern erst 1851/55, also nur 25 Jahre früher als jenes. Dagegen ist im Lustrum 1826/30, also 35 Jahre vor 1861/65, ein Minimum wieder angedeutet.

Beachtet man, entsprechend dem oben (S. 334) Gesagten, nur den Sinn der Abweichung der Lustrenmittel und verwendet dann mehr Stationen, nämlich von 1821—1850 wechselnd 5 bis 19, sodann 61 bis 62 Stationen, so erhält man folgende Zahlenwerte:

	Zahl der Abweichungen in Prozenten				Zahl der Abweichungen in Prozenten		
	+	—	Summe		+	—	Summe
1816—1820	25	75	— 50	1861—1865	3	97	— 94
1821—1825	40	60	— 20	1866—1870	70	30	+ 40
1826—1830	14	86	— 72	1871—1875	18	82	— 64
1831—1835	17	83	— 66	1876—1880	92	8	+ 84
1836—1840	57	43	+ 14	1881—1885	71	29	+ 42
1841—1845	56	44	+ 12	1886—1890	48	52	— 4
1846—1850	58	42	+ 16	1891—1895	44	56	— 12
1851—1855	84	16	+ 68	1896—1900	57	43	+ 14
1856—1860	11	89	— 78				

Der Verlauf dieser Summen ist in Fig. 48 durch die gestrichelte Linie dargestellt. Sie schließt sich der Kurve der quantitativen Abweichungen recht genau an und weist nur bisweilen größere Schwankungen als diese auf.

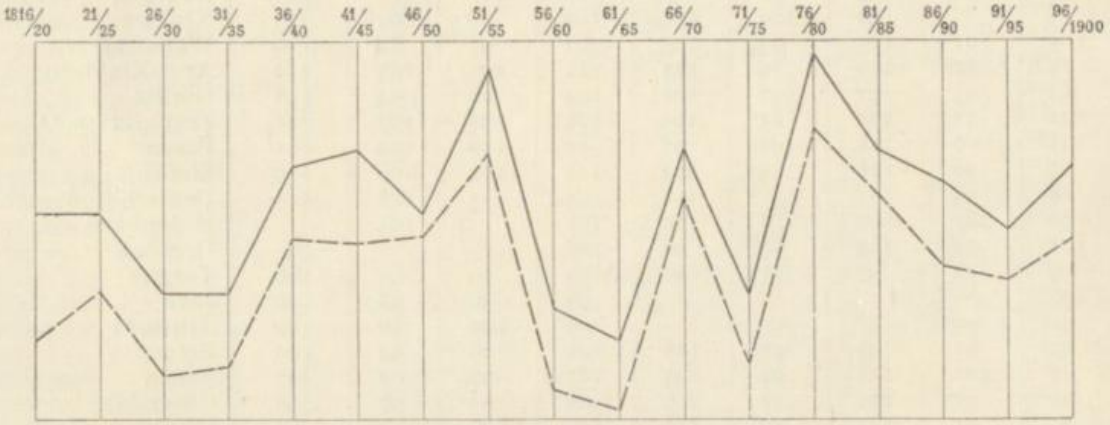

Fig. 48. Säkulare Schwankungen der Niederschlagsmenge.

So interessant die hier dargelegten Beziehungen zwischen den Niederschlägen und wahrscheinlich kosmischen Einflüssen sind und so sehr man von der Zukunft weitere Aufschlüsse dieser Art erwarten darf, so können wir uns doch der Einsicht nicht verschließen, daß sie für rein praktische Bedürfnisse zunächst nur eine ganz untergeordnete Bedeutung haben, da die Regel im Einzelfalle ebenso oft versagen als zutreffen wird. Bei der Sonnenfleckenperiode müssen noch umfassendere Untersuchungen mit Beobachtungsreihen aus anderen Teilen der Erde ausgeführt werden. Vielleicht ist auch, wie namentlich Sir Norman Lockyer glaubt, nicht

die Zahl der Sonnenflecken, sondern die der »solar prominences« das maßgebende Vergleichsobjekt. Die 35jährige Periode aber ist vermutlich keine reine Elementarperiode, sondern entsteht aus der Überlagerung mehrerer Perioden von verschiedener Phasenlänge.

Die Meteorologen können, um derartige Untersuchungen zu fördern, nichts besseres tun, als dafür zu sorgen, daß überall auf der Erde möglichst lange und homogene Beobachtungsreihen zustande kommen.

Damit schließe ich die Diskussion des vorliegenden Beobachtungsmaterials. Sie sollte, wie ich bereits auf S. 2 und 3 hervorhob, keineswegs eine erschöpfende sein, sondern nur einige der wichtigsten Ergebnisse aus den bis 1900 ergänzten Beobachtungsreihen enthalten. Den Hauptwert des Werkes erblicke ich nach wie vor in den einheitlich reduzierten und in sich vergleichbaren Tabellen, die hoffentlich auch anderen noch zu mancher lokalen oder allgemeinen Untersuchung Stoff und Veranlassung geben werden.

Zum Schluß aber sage ich allen Mitarbeitern am Werk, ohne deren Hilfe ein so umfangreiches Material gar nicht hätte bewältigt werden können, meinen herzlichsten Dank.

FÜNFTER ABSCHNITT.

Bemerkungen zu einigen Stationen.

Da bereits im zweiten Kapitel des ersten Abschnittes (S. 5—14) die wichtigsten allgemeinen Angaben über die Herkunft und die Beschaffenheit des Beobachtungsmaterials gemacht wurden, sowie auf S. (4)—(8) des nachfolgenden Abschnittes »Stations-Verzeichnisse« ein »Alphabetisches Verzeichnis der Quellen« gegeben wird, genügt es, nur noch für einzelne Stationen nähere Nachweise zu veröffentlichen. Diese betreffen zumeist die Quelle, aus der die Beobachtungen stammen, die Art ihrer Aufarbeitung und die Qualität der Resultate. Über einzelne Monate und Jahre, die wegen ihrer Unzuverlässigkeit weggelassen werden mußten, konnte indes nicht von allen Stationen Rechenschaft gegeben werden, weil diese Bemerkungen zu viel Platz beansprucht haben würden (vgl. oben S. 20 und 21).

Wegen der Literaturangaben vergleiche man mein »Repertorium der Deutschen Meteorologie« (Zweiter Teil. Katalog der Beobachtungen, Sp. 745—868), meine »Geschichte des Königlich Preußischen Meteorologischen Instituts von seiner Gründung im Jahre 1847 bis zu seiner Reorganisation im Jahre 1885« (Berlin 1887. 4°), sowie die »Literaturangaben« auf Seite 31—36 und Seite (4)—(8) dieses Werkes.

Aachen I. Die ganze Reihe setzt sich zusammen aus den Beobachtungen von Heis 1843—51, Schervier 1861—72, Sieberger 1873—90; vgl. die Zusammenstellung von Polis im Aachener Jahrbuch II 1896, von der unsere Tabelle öfters abweicht. Die Höhe des Regenmessers war sehr wechselnd: bis 1849 unbekannt, 1849—52 »auf der Gartenmauer«, 1868—69 »im Hofe«, 1870—72 ca. 6 m, seitdem 1.5—1.0 m.

Aachen II. Beobachtungen von Beissel in der Kurbrunnenstr. 50.

Aachen III. Beobachtungen von Schaper im Mariahilfstift.

Aachen IV. Beobachtungen auf der Gasanstalt (Kölnsteinweg).

Aachen V. Beobachtungen von Polis in der Heinrichsallee.

Aarau I. Die Jahrgänge 1855—62 sind aus den Meteorol. Waarnemingen in Nederland, 1855—66, und z. T. aus Raulin entnommen. Der Rest steht in den Schweiz. Annalen.

Allrode vgl. Braunlage.

Altdorf. Nach Beobachtungen, die J. Ziegler im Archiv des Physikalischen Vereins zu Frankfurt a. M. gefunden hat; vgl. den Jahresbericht dieses Vereins 1884/85, S. 58.

Alt-Astenberg. Alle Niederschlagsmengen sind wahrscheinlich zu klein, weil der sehr störende Einfluß des Windes auf dem rauhen und baumarmen Plateau nicht beseitigt werden konnte.

Altenberg i. Sa. Die Beobachtungen der Jahre 1830—34 sind im »Bergamtshaus« gemacht und von Lohrmann in der ersten Lieferung der Mittheilungen des statist. Vereins des Kgr. Sachsen veröffentlicht.

Amance vgl. Cinq Tranchées.

Apenrade. Die alte Neubersche Reihe (1823—38) ergibt zu kleine Werte. Der Regenmesser stand auf einer Wiese, von Gebäuden und Bäumen entfernt; es wurde aber nicht täglich gemessen. Eine genaue Beschreibung des Apparates gibt A. Neuber in »Observationes meteorologicae a Cal. Juniis 1824 ad Cal. Junias 1825 Apenroae in Ducatu Slesvicensi factae« (Hafniae 1829. 4°. S. IX—X).

Arnstadt. »Der Regenmesser befand sich 12 Fuß über dem Straßenpflaster, geschützt vor auffallendem Sonnenlicht« heißt es auf S. 14 der Schrift: Resultate meteorologischer Beobachtungen, angestellt zu Arnstadt in den Jahren 1823 bis 1862 von Heinrich Lucas, Apotheker. Halle 1864. 4°. Mit der merkwürdigen letzten Bemerkung soll wahrscheinlich gesagt sein, daß der Verlust durch Verdunstung möglichst verringert war.

Die alte Reihe von Lucas bis August 1870 ist aus der Preuß. Statistik, Heft 16 (Klimatologie von Norddeutschland, II. Regenhöhe) entnommen, die folgenden Jahrgänge bis 1879 aus dem »Correspondenzblatt des ärztlichen Vereins von Thüringen«. Seit 1880 gehen die Beobachtungen dem Meteorol. Institut in Berlin direkt zu.

Arys. Die Beobachtungen finden ihre Fortsetzung in der Reihe von Klaussen, wohin der Beobachter, Landwirt C. Vogt, gezogen war. Dieser ausgezeichnete Beobachter, dem wir die längste und beste Reihe aus Ostpreußen verdanken, beobachtete in:

Soldahnen (36 km NW z. N von Klaussen)	1830—33
Widminnen (21 km NNW von Klaussen) .	1834—37
Klaussen	1838—45
Arys (12 km W z. N von Klaussen) . . .	1846—51 Sept.
Klaussen	1851 Okt.—1891,

also volle 62 Jahre hindurch. Nur Gronau in Berlin und Reyger in Danzig haben noch etwas länger regelmäßige meteorologische Beobachtungen angestellt.

Aschaffenburg I. Die sehr unsichere und ganz unhomogene Reihe 1833—69 rührt vom Lycealprofessor Dr. Kittel her; sie wurde bereits von J. Ziegler (Jahresber. d. Physik. Ver. Frankfurt a. M. 1884/85, S. 73) zusammengestellt. Die Werte sind anfangs etwas zu niedrig, später zu hoch.

Aschaffenburg II. 1868—78 bestand hier eine bayer. Forststation; seit 1879 gehört es dem Münchener Beobachtungsnetz an.

Bamberg. Die von Ellner und Hoh während der Jahre 1855—64 gemachten Regenmessungen, deren Resultate teilweise in den Berichten der naturforsch. Ges. zu Bamberg veröffentlicht sind, mußten wegen ihrer Unsicherheit ganz unberücksichtigt bleiben.

Altona. Die Jahrgänge 1854—70 sind aus Karstens Beiträgen entnommen. Der Regenmesser war wahrscheinlich die ganze Zeit hindurch sehr ungünstig in einem engen Hofe und ganz dicht an einem nach SW gelegenen Hause aufgestellt. Deshalb sind alle Zahlen als unsicher kursiv gedruckt.

Banz. Nach den Meteorologischen Ephemeriden der Münchener Akademie. In Bd. III, 1783, S. 6—7 heißt es: »Das Regenmaass ist viereckicht und hat 4 Zoll im Durchschnitt und stehet ganz frey unter dem Himmel ohne dem Wind oder der Dachtraufe ausgesetzt zu seyn«. Es wurde bei der Reduktion Nürnberger Maß angenommen. Die Regenmengen für 1786 und 1788 sind in Pfund und Loth angegeben. Es ergab sich unter Zugrundelegung der Reduktionszahlen in Karstens Encyclop. d. Physik I, S. 482, daß 1 Loth = 1.71 mm entspricht.

Basel [Botan. Garten]. Diese und die folgenden Reihen sind wesentlich nach den Arbeiten Riggenbachs zusammengestellt (»Die Niederschlagsverhältnisse von Basel« in N. Denkschrift. d. allgem. Schweiz. Ges. f. d. ges. Naturw., Bd. 32, Zürich 1891; vgl. auch die Verhandl. d. Naturf. Ges. Basel VIII, 1890, S. 579).

Die Reihe von 1835—46, 1856, welche Raulin (France Sept., S. 100) abgedruckt hat, ist von Riggenbach und mir ganz weggelassen worden.

In den Schweiz. Annalen 1866, S. 105, 507, 616, 676 ff; 1867, S. 89, 192 ff. findet man die Zahl der Tage mit Regen und Schnee, Hagel etc. für die Jahre 1827—63 angegeben. Von ihrem Abdruck mußte Abstand genommen werden, weil die Zahlen im allgemeinen zu klein erscheinen.

Basel. Die kurzen Reihen in und um Basel wurden von Riggenbach veranlaßt und von ihm in den Verhandlungen der naturforsch. Ges. in Basel veröffentlicht.

Bayon. Nach den zu Nancy gedruckten Observations météorol. du dép. de Meurthe-et-Moselle und den Annales d. bur. centr. mét. de France. Die Jahrgänge 1881, 1886 u. 1887 werden an ersterem Orte als »incomplètes ou douteuses« bezeichnet.

Bebelnheim. Mitth. d. naturh. Ges. in Colmar, Neue Folge, Bd. III 1896, S. 253.

Belle Fontaine vgl. Cinq Tranchées.

Berlin. Über die alte Grischow'sche Beobachtungsreihe 1728—39 vgl. meine monographische Darstellung »Das Klima von Berlin. I. Niederschläge. Gewitter.«, Berlin 1891. 4°. (Abhandl. d. Kgl. Preuß. Meteorol. Instituts, Bd. I No. 4), die auch einige Angaben über die Aufstellung des Regenmessers der neueren Beobachtungsreihe enthält.

Bern I. Die Beobachtungen sind z. T. entnommen aus: »Neue Sammlung physisch-ökonomischer Schriften, herausgeg. von der ökonomischen Gesellschaft in Bern«, Bd. II u. III, Zürich 1782 u. 1785, u. aus den Schweiz. Annalen 1873 und Suppl.-Bd. Die Werte selbst machen einen guten Eindruck.

Bern II. Die wahrscheinlich auf der alten Sternwarte gemachten Beobachtungen der Jahre 1853—Juni 1860 sind von R. Wolf und S. Koch in den Mitth. d. naturf. Ges. in Bern, Jahrg. 1853—60, wiedergegeben; h_r ist unbekannt. Die Beob. Dez. 1860—Nov. 1863 wurden graphischen Darstellungen entnommen. Die weiteren Beob., bis März 1876, sind auf der alten Sternwarte gemacht, bis Ende 1877 in der Stadt (Physik. Kabinet); sie finden sich in den Schweiz. Beob. abgedruckt. Vgl. auch Wilds Bericht in derselben Publikation 1866, S. IX.

Bern III. Neue Reihe; der Regenmesser steht auf der Terrasse des Tellurischen Observatoriums.

Biala. Nach den Wiener »Übersichten der Witterung« und den Wiener Jahrbüchern. Nach K. Kolbenheyer (Meteorol. Zeitschr. 1894, S. 484) war der Regenmesser an der Altane eines mitten in der Stadt gelegenen Hauses, und zwar im zweiten Stock, angebracht; h_r betrug mindestens 10 Meter. Ferner war sein Auffanggefäß ein Quadrat, dessen Seiten 138‴ Wiener Maß = 134.29 Pariser Lin. lang waren; es war also zu klein (für das richtige Meßglas), und erfordern die darin aufgefangenen Niederschlagsmengen eine Korrektur. Prof. Dr. Kuczyński in Krakau gibt diese zu 1.15 an, mit welchem Faktor die in Biala gemessenen Niederschlagsmengen noch zu multiplizieren wären.

Bischweiler. Die Jahrgänge 1863—65 nach Raulin (Obs. d. 1871 à 1880, S. XLVIII); Regenmesser quadratisch mit 20 qdcm Auffangfläche. 1876—78 aus Bücheler, Beitrag zur Klimatologie von Bischweiler. Progr. Bischweiler 1878.

Bispingen. Die Jahrgänge 1874—82 nach der Publikation der Wasserbau-Verwaltung in Straßburg; folgende Jahrgänge nach dem vom Beobachter entliehenen Originaljournal.

Blankenburg a. Harz vgl. Braunlage.

Bonvillards vgl. Neuchâtel.

Bothkamp. Aus den »Beob. angest. auf der Sternwarte d. Kammerherrn von Bülow zu Bothkamp«, 1872—74, 4°.

Brand. Die Niederschlagsmessungen wurden anfänglich an einem vom Kaplan Richter (vgl. Ebersdorf) gelieferten Instrument von 0.04 qm Fläche ausgeführt, das vom Jahre 1884 ab mit einem Zaune umgeben war, weil der starke Wind im Winter zu große Störungen verursachte.

Im Aug. 1885 wurde ein zweiter Regenmesser im Tal (Brand II) etwa 70 m tiefer aufgestellt, der viel größeren Windschutz genießt und darum höhere Beträge liefert.

Braunlage. Bis Aug. 1881 entnommen aus: Blasius, Gesundheitszustand der Städte des Herzogthums Braunschweig, seitdem aus den in Berlin vorhandenen Tabellen. Das Gleiche gilt für Allrode, Blankenburg a. H., Todtenrode.

Braunschweig I. Diese ältere Reihe, die etwas verdächtig hohe Werte aufweist, rührt von Prof. Lachmann her und wurde nach einer aus Braunschweig geliehenen handschriftlichen Übersicht zusammengestellt. Über den gebrauchten Regenmesser und dessen Aufstellung konnte nichts mehr in Erfahrung gebracht werden.

Bremen. Die lange Bremer Reihe, die sich leider als gar nicht homogen erweist, ist teils nach den im Met. Institut vorhandenen Originaltabellen, teils nach der Bearbeitung von P. Bergholz, Das Klima von Bremen (1891), zusammengestellt worden.

Breslau. Die Beobachtungen von 1717—1727 stammen aus der »Breslauer Sammlung« und werden hier zum ersten Male veröffentlicht. Die einzelnen Monatssummen wurden aus den täglichen Messungen neu berechnet, da im Druck bei den Summen viele Fehler vorliegen. Wegen des gebrauchten Apparates vgl. oben im Text S. 22—23.

Die Mengen scheinen den wahren Verhältnissen zu entsprechen. Wären sie früher bekannt geworden, so würden sich vielleicht nicht so viele falsche Angaben

über die geringe Regenmenge von Breslau in die Veröffentlichungen eingeschlichen haben. Sie rühren bekanntlich daher, daß man die alte Sternwartenreihe ohne weiteres benutzt und als richtig angenommen hat.

Galle hat in der »Schlesischen Klimatologie« und später noch eingehend in s. »Mittheilungen« sowie a. a. O. die Unbrauchbarkeit der auf der Plattform der Sternwarte gemachten Niederschlagsmessungen dargelegt und auch seit 1854 dafür gesorgt, daß bessere an deren Stelle traten.

Die alte Sternwartenreihe ist von mir in zwei zerlegt worden: 1799—Sept. 1854 und Okt. 1854—1890. In der ersten scheinen wegen unregelmäßiger und ungenauer Messungen die erhaltenen Summen nicht einmal relativ richtige Werte zu liefern, so daß die lange Reihe zu Untersuchungen über säkulare Schwankungen leider ganz unbrauchbar ist.

Brocken. Vgl. meine Bemerkungen zu »Hauptresultate der älteren Brockenbeobachtungen« in Preuß. Statistik LIX, 1881.

Bromberg I. Bis 1888, solange der alte Regenmesser in Gebrauch war, scheint im Winter nicht regelmäßig täglich gemessen worden zu sein. Einige Male war das Sammel- und Auffanggefäß eingefroren.

Die Zahl der Tage mit meßbarem Niederschlag (Tabellen II 523) mußte für die ersten Jahre 1861—65, weil offenbar zu klein, weggelassen werden (145, 120, 143, 127, 105); auch für die übrigen Jahre dürfte sie noch zu gering sein.

Die Tabelle mit der Zahl der Tage mit mehr als 0.2 mm Niederschlag mußte aus demselben Grunde ganz wegfallen.

Die Lustrenmittel sind:

	Zahl der Tage mit		
	meßbarem Niederschlag	mehr als 0.2 mm Niederschlag	Differenz
1861—65	128.0	111.8	16.2
1866—70	151.4	131.8	19.6
1871—75	150.8	128.6	22.2
1876—80	168.4	139.8	28.6
1881—85	177.0	138.0	39.0
1886—90	162.0	130.6	31.4,

woraus man deutlich entnehmen kann, daß die Zahl der Tage mit Niederschlag in den späteren Jahren genauer verzeichnet worden ist als in den früheren.

Burg-Gemünden. Eine hessische Forststation, deren Beobachtungsresultate durch die forstliche Versuchsstation in Gießen veröffentlicht wurden in der im Sauerländischen Verlag zu Frankfurt a. M. erscheinenden forstwirtschaftlichen Zeitschrift.

Chaumont vgl. Neuchâtel. Die Werte der Niederschlagsmenge sind im Vergleich zu Neuchâtel auffällig klein, namentlich in der Periode 1866—80.

Chaux de Fonds vgl. Neuchâtel.

Cinq Tranchées. Der Anfang nach Raulin, Jahrgänge 1873—77 (ebenso wie die Stationen Belle Fontaine und Amance) nach Matthieu, Obs. météorol. faites aux environs de Nancy (1867—77).

Czernichów. Nach den »Materyały« u. von 1876 ab auch nach den Wiener Jahrbüchern. Anfangs lückenhaft und keine täglichen Messungen.

Danzig I. Die Niederschlagsmengen von 1739—69 sind den Beobachtungen entnommen, die M. Chr. Hanow (Hellmann, Repert. d. deutsch. Meteorol. Sp. 179) täglich an vier Terminen völlig im Umfange einer modernen Station II. Ordnung von 1739 bis zu seinem 1773 erfolgten Tode ausgeführt hat. Dieselben wurden teilweise veröffentlicht in den vom Beobachter herausgegebenen »Monatliche Danziger Erfahrungen« (1739 und 1740), die als Wochenschrift »Danziger Nachrichten, nebst gelehrten Anmerkungen allerley nützlicher Dinge und Seltenheiten«, jedoch mit öfters wechselndem Titel, bis 1759 fortgeführt wurden. Eine Zusammenstellung der Monats- und Jahressummen der Niederschlagsmenge für die Jahre 1739—52 findet sich in dem Werke »Herrn Mich. Christoph Hanows Seltenheiten der Natur und Oekonomie, herausg. von Johann David Titius« (Leipzig 1753. 8°. II. Bd., II. Th., S. 863—870), die zur Ergänzung des nicht ganz vollständigen Exemplares der genannten »Erfahrungen«, das uns die Danziger Stadtbibliothek freundlichst zur Verfügung stellte, sehr nützliche Dienste leistete.

Durch Titius erhalten wir auch eine genauere Mitteilung über die Beschaffenheit und die Aufstellung des Hanowschen Regenmessers: »Es ist solches ein von weissem Blech gemachter Pariser Würfelzoll, welcher mit seinem angelötheten Handgriffe in ein Bretchen eingelassen ist, und vermittelst eines Nagels, der durch das Oehr gesteckt werden kann, befestigt wird. Das Bret ist fest an einem Stabe, an dessen anderes Ende ein senkrecht gehender Zapfen ist, mit welchem es an der Wand durch ein Kappfensterchen zum Gebrauche eingesteckt und wieder ausgenommen wird. Es steht also das Regenmaas in freyer Luft am Hause im Hofe, da es frey einregnen und einschneien kann, und wird alle Stunden aufgeschrieben, was darin gefunden wird, und bey starkem Regen und Schnee öftermals. Man nimmt das mittlere Gewicht lieber, als die Höhe des Regens im Mäschen, weil dieses genauer zutrifft. Auf einer Goldwage, die stets an einem Gestelle am Fenster hanget, hat man ein Gegengewicht des blechernen Mäschens, und legt dem soviel von dem Dukatengewicht auf, bis das Zünglein einstehet. Nach der mittleren Schwere bey Wärme und Kälte hat das Wasser, wenn das Mäschen gerade voll ist, 432 Goldässchen oder Gränchen, also $^1/_{12}$, oder eine Pariser Linie 36 derselben. Es mag nun Hagel, Gräupchen oder Schnee sein, so findet man am Gewichte, wieviel Wasser darin sey ganz genau. Nach einem starken Regen und bey warmem Wetter schreibt man es auf, ehe viel ausduft, oder Sperlinge hinfliegen, und davon trinken können«.

Als Grund für die unglaubliche Kleinheit seines Regenmessers — einen nur annähernd so kleinen oder gar noch kleineren hat es wohl selten gegeben — führt Hanow in den »Erfahrungen« 1741, 31. Woche, an: »Wolte man auch ein grosses Gefäss in freyer Luft hinsetzen, dass es dahin einregnete, wäre es bey seiner weiten Öffnung ebenso leicht, dass der Wind allerley Unreinigkeit hineinführete, welche dann das Wasser auch schwerer machet, als es an sich seyn würde. Welches bey dem kleinen zolligten Mässlein, in der Lage, die es hat, nicht zu besorgen ist«(!).

Auffälligerweise denkt Hanow nur an die etwaigen Fehler, die durch das Hineinwehen, nicht aber auch an die, welche durch das Hinauswehen entstehen können. Es muß auch geradezu als wunderbar bezeichnet werden, daß Hanow mit einem so kleinen und ungünstig aufgestellten Regenmesser, der nach unseren heutigen Anschauungen zur genauen Messung von Schnee, Hagel und Graupel schlechterdings

als unbrauchbar erscheint, im großen und ganzen durchaus vertrauenswerte Zahlen erhalten hat. Ja, was die mittlere Jahressumme des Niederschlags und dessen jährliche Periode betrifft, so sind die Werte der alten Reihe jedenfalls zuverlässiger als die der neuen von 1851—80, über deren Mangelhaftigkeit weiter unten zu sprechen sein wird.

Ein Vergleich der aus der alten und aus der neuen Reihe abgeleiteten Mittelwerte:

	J.	F.	M.	A.	M.	J.	J.	A.	S.	O.	N.	D.	Jahr
1739—1769	36	41	32	39	33	44	63	59	48	49	52	56	552
1851—1880	27	25	28	28	46	56	64	69	51	36	46	34	510
Differenz	+ 9	+ 16	+ 4	+ 11	− 13	− 12	− 1	− 10	− 3	+ 13	+ 6	+ 22	+ 42

zeigt Differenzen, welche dafür sprechen, daß in der alten Reihe die Mittelwerte für die Monate der kalten Jahreszeit ziemlich richtig sein dürften, daß aber im Sommer (Mai bis September) Verluste durch Verdunstung eingetreten sind, wenn auch der Beobachter mehrfach am Tage die Messung vorgenommen hat. Die Kleinheit des Gefäßes hat die Verdunstung gerade sehr begünstigen müssen.

Da Hanow stets die Resultate der Wägungen des gefallenen Regens oder Schnees angibt, bei der Summierung aber öfter Fehler unterlaufen, die auch Titius (l. c.) in den von ihm angegebenen Regenhöhen in Pariser Zoll und Linien nicht alle verbessert, so war eine genaue Kontrolle der angewandten Maßreduktionen sowie der Zuverlässigkeit der Wägungen überhaupt sehr erwünscht.

Für die Reduktion auf das metrische Maß stand nur die eine Beziehung zur Verfügung, daß 1 Pariser Kubikzoll Regenwasser 432 Gran oder Goldäßchen wiege. Daraus ließen sich folgende Relationen ableiten:

1 Pariser Kubikzoll = 19.836377244 ccm,

folglich 1 Gran = 0.045917539 ccm Wasser

oder Gramm, da das spezifische Gewicht des Regenwassers gleich 1 gesetzt werden kann. Die weitere Rechnung lehrt, daß 1 Gran pro 1 Pariser Quadratzoll Fläche einer Niederschlagshöhe von 0.0626619 mm entspricht. Mit dieser Zahl sind alle Angaben in Gran auf Millimeter reduziert worden.

In der Jahresübersicht von 1739 gibt Hanow ferner an, daß auf einen Pariser Quadratzoll dem Gewichte nach 10012 Goldgränchen = 139 Dukaten à 72 Gran Regen gefallen wären. In dieser Summe ist jedoch ein Additions- oder Druckfehler enthalten; nach Berichtigung desselben ergibt sich die Jahressumme zu 10112 Gran = 140.43055 Dukaten à 72 Gran. Da 10112 Gran 464.27223683 Gramm vorstellen, so erhalten wir dadurch eine genaue Bestimmung des von Hanow benutzten Dukatengewichtes zu 1 Dukaten = 3.3060629 Gramm. Dieses Gewicht ist in modernen Münztabellen nicht zu finden, es entspricht jedoch, wie eine spätere Angabe Hanows zeigt, einem ungarischen Dukaten jener Zeit. In den wöchentl. Mitteilungen des Jahres 1741 berichtet nämlich Hanow in der 31. Woche über ein Experiment, um mittelst der Dukatenwage etwaige Änderungen im spezifischen Gewicht des Wassers zu finden. Hierbei ist für uns nur das folgende Ergebnis der Wägung von Interesse. Das benutzte Dukatengewicht aus Messing wurde an einem Pferdehaar an einem Arme der Wagschale in den ziemlich gefüllten Regenmesser hinabgesenkt, wobei dasselbe $8^1/_4$ Gran seines Gewichtes in Luft verlor. Da nun, wie Hanow an dieser Stelle bemerkt, ein ungarischer Dukaten 72 Gran

wiegt, so ist das spezifische Gewicht des messingnen Dukatengewichtes gleich $72 : 8^1/_4$ oder 8.7272727, mit welchem Resultate des Experimentes Hanow sich zunächst begnügte. Wir erfahren hieraus erstens, daß das Messing des Gewichtes einen nur sehr schwachen Zinkzusatz gehabt haben kann (Kupfer = 8.92), ferner erhalten wir eine zweite Bestimmung des Gewichtes eines ungarischen Dukaten. Es ist nämlich $8.25 \times 0.0459175391 \times \frac{288}{33} = 3.3060628$ Gramm. Dieses Resultat differiert nur um eine Einheit der siebenten Dezimalstelle von der oben gemachten Angabe.

Aus dieser vorzüglichen Übereinstimmung dürfen wir schließen, daß erstens das benutzte Pariser Zollmaß sehr genau gearbeitet gewesen sein muß, und daß zweitens die Wägungen sorgfältig ausgeführt wurden, wie die zweite Bestimmung mit Hilfe des spezifischen Gewichts ersehen läßt. —

Von 1760 an konnten nur Jahreszusammenstellungen benutzt werden, welche zwar die Monatssummen, aber nicht ganz regelmäßig die Maxima in 24 Stunden enthalten. Weiteres war auch aus der im Besitze der »Naturforschenden Gesellschaft zu Danzig« befindlichen Kopie der Beobachtungen Hanows (und Reygers) nicht zu erlangen. Letztere stellt sich als eine sorgfältige Kopie eines, selbst damals schon nicht mehr ganz vollständigen Exemplares der »Danziger Erfahrungen« heraus. Die vielfachen, nicht aufzuklärenden Abweichungen der neu aufaddierten Summen gegen die im Druck angegebenen sind hier unverändert zu finden. In dem ersten Jahrzehnt sind Korrekturen von fremder Hand, die richtige Addition herstellend, vereinzelt gemacht worden. Die Abschrift dürfte in den letzten Jahren des 18. Jahrhunderts angefertigt sein, da noch Monatsberichte über Krankheiten in Danzig bis 1791 mitgeteilt werden. Einen Wert, die Angaben der »Danziger Erfahrungen« durch diese Kopie zu prüfen, besitzt demnach das handschriftliche Exemplar nicht. Es sind überall die hier (im Institute) gefundenen Summen statt der fehlerhaften benutzt worden.

Von 1770—1773 (Hanows Beobachtungen endigen am 18. September 1773, drei Tage darauf, am 21. Sept., starb er) dürften die Summen nicht mehr brauchbar sein, da stellenweise ganz unwahrscheinliche Werte vorkommen, wie z. B. 1770, wo die Jahressumme 98 Pariser Zoll oder 2653 Millimeter betragen soll. In anderen Fällen ließ sich nicht ermitteln, ob wirklich die Gesamtsumme oder nur die Summen von zwei Terminen mitgeteilt werden.

Da für die Jahre 1760—1769 keine vollständigen Monatsberichte vorlagen, konnte für diese Periode die Zahl der Tage mit meßbarem Niederschlag (II 524) nicht mehr gegeben werden.

Im einzelnen wäre zu den Monatssummen des Niederschlags noch folgendes zu bemerken:

1739 Januar. Monatssumme nicht sicher. Titius l. c. II, 867: nur sechs Linien, d. i. einen halben Zoll Wasser; in der Tabelle steht nur 6 Gran (S. 865).

1740 Febr. 17. Der Sturm hat den Schnee aus dem Regenmesser herausgeweht, anderen wieder hineingeworfen. Trotzdem ist die Summe wohl zu gering. Am 26. Febr. war die Schneedecke $1^1/_2$ Par. Fuß.

1758 Dezember. In der Monatszusammenstellung fehlt die Summe des Mittags- und Mitternachtstermins. Aus den Wochenübersichten des Morgen- und Abendtermins folgt 332 Gran; als ganze Monatssumme wurde 700 Gran interpoliert.

Ich lasse nun folgen eine

Zusammenstellung der Abweichungen der neu addierten Summen von den der »Danziger Erfahrungen«, bezw. der Abschrift der Naturf. Ges. zu Danzig.

		Gran					Gran		
1740	April	1122	statt	1152		Juli	846	statt	847
	Mai	935	»	954		Dez.	315	»	350
	Dez.	642	»	1075	1752	Febr.	478	»	470
1741	Aug.	1393	»	1493		April	386	»	380
	Sept.	652	»	643		Juni	643	»	642
1742	März	724	»	710		Juli	827	»	828
	Juni	812	»	887		Aug.	926	»	924
	Juli	1811	»	1334		Okt.	209	»	204
	Dez.	814	»	831		Nov.	1252	»	1220
1743	Febr.	691	»	426	1753	Febr.	854	»	853
	März	644	»	771		März	254	»	304
1744	Febr.	167	»	161		Mai	415	»	409
	März	688	»	648		Juli	1054	»	954
	Mai	469	»	459		Aug.	1161	»	1071
	Sept.	1033	»	1008		Sept.	663	»	653
	Okt.	1114	»	1124		Dez.	1824	»	1844
	Nov.	946	»	936	1754	Jan.	484	»	482
	Dez.	1684	»	1675		April	367	»	468
1745	März	603	»	583		Mai	518	»	498
	Juli	1359	»	1362		Juni	1079	»	1077
	Aug.	1126	»	1086		Nov.	377	»	380
	Nov.	468	»	466	1755	Jan.	1437	»	1444
	Dez.	470	»	468		Febr.	1093	»	1193
1746	Febr.	404	»	410		März	364	»	316
	März	573	»	576		Aug.	2338	»	2347
	Nov.	488	»	486		Nov.	1305	»	1303
1749	Jan.	346	»	344	1756	Juli	737	»	738
	Febr.	821	»	818	1757	Febr.	721	»	731
	März	544	»	543		Sept.	1292	»	1230
	April	383	»	283		Okt.	743	»	749
	Juli	907	»	903	1758	April	762	»	656
	Aug.	420	»	419		Mai	209	»	208
1750	Febr.	709	»	699	1759	März	480	»	373
	April	580	»	478		Aug.	2368	»	2472
	Juli	631	»	641		Sept.	231	»	261
	Sept.	588	»	578		Nov.	814	»	822
1751	Juni	716	»	661	1765	Okt.	1155	»	372

Schließlich mögen hier noch einige Notizen folgen, die über trockene und nasse Perioden, starke Regen- und Schneefälle Angaben enthalten:

1741	August 3	8^a	144 Gran
		12^a	180 »
		6^p	252 »
		12^p	45 »
			621 Gran = 38.9 mm
1743	August 17—31	trocken	
1745	Juni 2—16	trocken	
	Novemb. 9—26	trocken	
	Dez. 15.—Januar 1	trocken	
1746	Jan. 13—Febr. 3	trocken	
	Mai 18—31	trocken	
1747	Juni 29—Juli 13	andauerndes Regenwetter	
	Novemb. 19	372 Gran = 23.3 mm Schnee	
1748	April 27	344 Gran = 21.6 mm Schnee	
	Juni 28—Juli 14	trocken	
	Juli 30—Aug. 23	trocken, nur an 2 Tagen zusammen 1 mm	
1749	März 27—April 17	trocken	
	April 28—Mai 13	trocken	
1751	April 16—29	trocken	
1752	März 3—17	trocken	
	Juni 18—Juli 3	trocken	
1753	Feb. 24—März 14	trocken	
1755	Sept. 14	300 Gran = 18.8 mm in $5^1/_2$ Stunden	
1756	Sept. 7—19 und Sept. 22—Okt. 4	trocken	
	Okt. 15—31	trocken; am 26. u. 27. 4 Gran Tau	
	Dez. 2—31	trocken; 8 Gran Reif	
1757	Juni 9—23	trocken	
1758	April 30—Mai 28	trocken; 19 Gran an 2 Tagen	
1759	August 7	325 Gran = 20.4 mm in 2 Stunden	

Gleichzeitig mit Hanow, ja sogar noch länger als dieser, nämlich von 1722—1786, hat Gottfried Reyger meteorologische Beobachtungen in Danzig angestellt, die aber keine Niederschlagsmessungen umfassen. Infolgedessen lassen sich auch nicht die Niederschlagstage ausziehen, da man in den meisten Fällen die Erfahrung macht, daß ohne regelmäßige Messung die Zahl der Tage zu klein ausfällt. Nur die Memeler Reihe (siehe oben im Text S. 165) macht in dieser Hinsicht eine rühmliche Ausnahme. Dagegen scheint die Zahl der Schneetage für die letzte Periode der Beobachtungsreihe brauchbar zu sein. Aus der von Reyger gegebenen Beschreibung der »Beschaffenheit der Witterung in Danzig« (vgl. Repert. d. deutsch. Meteorologie Sp. 406) ergeben sich folgende Zahlen:

Zahl der Tage mit Schnee

	Okt.	Nov.	Dez.	Jan.	Febr.	März	April	Mai	Winter
1773—74	1	3	2	14	6	5	—	—	31
1774—75	—	14	9	7	3	7	5	—	45
1775—76	—	3	8	17	2	10	3	—	43

Zahl der Tage mit Schnee (Fortsetzung)

	Okt.	Nov.	Dez.	Jan.	Febr.	März	April	Mai	Winter
1776—77	1	2	12	13	10	8	4	—	50
1777—78	3	14	11	17	8	6	2	—	61
1778—79	4	3	7	10	2	1	1	—	28
1779—80	—	3	6	14	16	2	6	1	48
1780—81	—	4	12	14	14	5	1	2	52
1781—82	4	—	12	7	14	11	4	1	49
1782—83	—	2	13	9	?	18	2	—	
1783—84	—	8	1	14	11	12	3	—	49
1784—85	—	—	17?	8	14	21	7	2	70
1785—86	—	2	1	9	?	13	3	1	

Späte Schneefälle waren am 21. Mai 1780, am 24. Mai 1781 und am 17. Mai 1785. —

Aus den Jahren 1807—1830 liegen von J. G. Kleefeld (Repert. d. deutsch. Meteorologie Sp. 240) genaue und regelmäßige Beobachtungen vor, die aber gleichfalls keine Niederschlagsmessungen enthalten. Aus diesen *in extenso* publizierten Aufzeichnungen ließ sich wenigstens die Zahl der Tage mit Schnee (Tabellen II 720) und derjenigen mit Graupel und Hagel (II 832) ausziehen.

Am 22. März 1812 fiel von 7^{a} bis 10^{p} eine Schneehöhe von 18 Zoll (ca. 49 cm).

Danzig II (Station des Preuß. Meteorol. Instituts). Die Beobachtungen wurden von F. Strehlke (Repert. d. deutsch. Meteorol. Sp. 484), Direktor der Realschule zu St. Petri, gemacht. Die Niederschlagsmessungen sind aber nicht homogen und ganz zuverlässig, weil die Aufstellung des Regenmessers sehr gewechselt hat und in der alten engen Stadt überhaupt mit großen Schwierigkeiten verknüpft war.

Im Schulprogramm von 1871 sagt der Beobachter selbst: »Die mittlere jährliche Regenmenge in Danzig beträgt nach meinen 13jährigen Messungen welche Jahre?, gemessen wurde seit Januar 1851] 13.86 Par. Zoll (497 mm) in einer Höhe von 60 F. über dem Niveau der Mottlau und mag in der Nähe des Bodens zwischen 19 und 20 Zoll (514 bezw. 541 mm) betragen. Die Aufstellung des Regenmessers hatte mit manchen Schwierigkeiten zu kämpfen, bis sie zuletzt auf dem offenen Thurme der Petrischule erfolgte. Ich konnte mich damals mit dem Verse beruhigen:

Tantae molis erat pluviae vas ponere nostrum«.

Darnach würde also der Regenmesser lange Zeit hindurch etwa 19 m über dem Erdboden gestanden haben, woraus sich die geringen Mengen, namentlich im Winter, zur Genüge erklären würden. Wahrscheinlich stand von 1871 ab, als der Beobachter pensioniert wurde, der alte Regenmesser von 1 Pariser Quadratfuß Öffnung im Garten des außerhalb der alten Stadt gelegenen Grundstücks Sandgrube 23, wo er 1876 noch einen guten Platz hatte. Dagegen fand ich ihn 1880 schon wieder auf einem niedrigen Flachdache (ca. 4 m), da im Garten unbefugte Hände seinen Stand unmöglich gemacht hatten.

Aus diesem Grunde ist die Reihe 1851—80 zu keinen Mittelwerten in der Tabelle I 105 zusammengefaßt worden. Im einzelnen wäre folgendes zu bemerken:

1855 Juli 18 70.6 mm in 12 St. von 10^{a}—10^{p}

Juli 26 25.4 mm in 2 St. von $6^{1}/_{2}$—$8^{1}/_{2}{}^{p}$ (Gewitter)

1857	ab Juli 18 sind die Messungen z. T. verloren; die Summen für die Monate Juli und August daher interpoliert.	
1868	Mai 6—24	trocken
1872	Juni 11	33.0 mm in 1 St. von 2—3P (Gewitter)
1874	Febr. 27—März 14	trocken
	Mai 16—29	trocken
1875	Juni 16	41.3 mm in 2 St. von 12—2P (Gewitter und Hagel von Haselnußgröße)
1876	Juni 16—25 Aug. 9—23 Okt. 6—21 Nov. 15—27	trocken
1877	Juni 3—12, 15—24	trocken
1878	Febr. 17 wurde der Regenmesser gestohlen!, seitdem steht er wieder auf einem Dache.	
1878	April 28—Mai 15	trocken
	Juni 17	49.9 mm in $4^1/_2$ St. (Gewitter)
	Juli 1—14	naß
	Okt. 3—11, 13—19	trocken
1879	Aug. 14—22	trocken
1880	März 4—17	trocken

Die Zahl der Tage mit meßbarem Niederschlag (Tabellen II 524) und diejenige der Tage mit mehr als 0.2 mm Niederschlag (II 623) dürfte zu klein sein.

Darmstadt I. Meist aus graphischen Darstellungen im Notizbl. d. Ver. f. Erdkunde in Darmstadt ermittelt und zusammengestellt. Die Werte erscheinen zu niedrig.

Dobrzechów. Die nach den »Materyaly« bearbeiteten Tabellen über die Zahl der Tage mit mehr als 0.2 mm Niederschlag und über die der Schneetage mußten weggelassen werden, weil sie zu kleine Werte lieferten. Nach den Beobachtungen der Jahre 1868—87 würde erstere nur 132, letztere nur 35 betragen. Offenbar ist nicht täglich gemessen worden.

Dresden (Math.-physikal. Salon). Der Regenmesser von 9.947 Pariser Quadratfuß Öffnung steht mitten auf der Plattform eines den Zwingerhof begrenzenden niedrigen Gebäudes 10 Meter über dem Erdboden. An jedem Tage vormittags um 8 Uhr wurde der Niederschlag gemessen, bezw. mit Benutzung altsächsischer Pfunde und Lote abgewogen und umgerechnet.

Alle Tabellen wurden der Bearbeitung entnommen, die A. Drechsler veröffentlicht hat in den Monographien »Ergebnisse von fünfzigjährigen Beobachtungen der Witterung zu Dresden« (Dresden 1879. Fol.) und »Der Witterungsverlauf zu Dresden 1879—1885« (Dresden 1887. Fol.).

Da das Instrument in der Mitte eines Flachdaches gestanden, hat es erfahrungsgemäß trotz der Höhe von 10 m ziemlichen Windschutz gehabt. Die Messungen sind daher nur wenig zu klein ausgefallen.

Düsseldorf. Die Werte stammen aus G. H. L. Hagens Wasserbau I, S. 13.

Ebersdorf. Bis 1884 beobachtete der Kaplan Richter an einem nach Mohns Grundzügen der Meteorologie selbstgefertigten Regenmesser mit quadratischer Auffang-

fläche von 0.04 qm Größe. Er stand im Garten auf einem Zaune 1.8 m über dem Erdboden und war den Nordwinden sehr ausgesetzt, so daß die im Instrument gemessenen Schneemengen sehr gering waren im Verhältnis zur Schneelage am Boden.

Im Juli 1882 geschah eine Prüfung des Maßstabes des Regenmessers, der sich um 0.4 Prozent zu klein erwies.

Seit Januar 1883 beobachtete Richter an einem zweiten Regenmesser von derselben Konstruktion, der innerhalb eines umzäunten Gartens 1.2 m hoch aufgestellt war. Dieser neue Regenmesser lieferte durchweg mehr als der alte, und zwar im Januar 6.7, Februar 4.3, März 12.9, April 5.4, Mai 2.6, Juni 5.9, Juli 1.3, August 1.8, Sept. 2.6, Oktober 5.3, Nov. 0.1, Dez. 11.7, insgesamt 60.6 mm.

Von 1885 ab ist ein Hellmannscher Regenmesser im Gebrauch.

Elberfeld. Jahrgänge 1847—55 (anfangs offenbar zu kleine Werte) nach der Preuß. Statistik XV. 2, Jahressummen 1855—62 nach den Ber. d. naturw. Ver. zu Elberfeld III u. IV, 1858 u. 1863; der Rest nach einer vom Stadtbauamt mitgeteilten Zusammenstellung, z T. auch nach den im Meteorol. Institut zu Berlin vorhandenen Originaljournalen.

Ellwangen. Die Jahrgänge 1804—6 waren unverwertbar (1804: 1130, 1805: 1253 mm Jahresmenge!). Schübler, der hier wahrscheinlich als Schüler schon beobachtete, hat vielleicht ein falsches Meßglas benutzt.

Emden. Die älteren Messungen bis März 1854 sind aus Prestels Werk »Der Boden, das Klima und die Witterung von Ostfriesland«, Emden 1872. 8°, entnommen. Alle späteren Angaben wurden aus den Originaljournalen des Met. Instituts ausgezogen. Abweichungen zwischen Prestels Darstellung im genannten Buch und unseren Tabellen beruhen zumeist auf Rechenfehlern des Beobachters und Verfassers.

Erfurt I. Beobachtungen von Professor Planer aus den Ephemerides Societatis Meteorologicae Palatinae.

Die Regenmengen sind 1781 in $^1/_{64}$ Par. Linien, später in Gran angegeben. Da der quadratische Regenmesser wahrscheinlich eine Seite von 6 Zoll gehabt hat, wurde zur Reduktion 1 Gran = 0.0022744 angenommen.

In der Veröffentlichung des Jahres 1782 sind die Spalten »Pluvia« und »Evap.« offenbar mehrfach verwechselt worden.

Erfurt II. Beobachtungen des Apothekers Chr. Friedrich Ernst Lucas, die er in Berghaus' Annalen 3. Reihe Bd. I veröffentlicht hat.

Erlangen. Die Werte für 1877 u. 1878 sind der Monatl. Uebersicht der Witterung der Deutschen Seewarte entnommen, die der späteren Jahre der Veröffentlichung der Münchener Zentralstation.

Feldkirch. Die Beobachtungen stammen aus dem 42. Jahresbericht des K. K. Real- u. Obergymnasiums in Feldkirch (1897). Die Wiener Jahrbücher enthalten die einzelnen Jahrgänge.

Fontaines vgl. Neuchâtel.

Frankenheim. 1879—86 aus dem »Correspondenzblatt des allg. ärztl. Vereins für Thüringen«, die späteren Jahre nach den Originalen im Archiv des Meteorol. Instituts in Berlin.

Frankfurt a. Main. Die Aufarbeitung erfolgte z. T. nach den Beobachtungsjournalen des Met. Instituts, z. T. nach der von J. Ziegler im Jahresber. d. Physikal.

Vereins 1884/85 gegebenen Zusammenstellung. Beobachtungen aus den Jahren 1826—35 waren uns nicht zugänglich und sind erst neuerdings veröffentlicht worden in der Monographie »Das Klima von Frankfurt am Main, von Julius Ziegler und Walter König« (Frankfurt a. M. 1896 und »Nachtrag« 1901), auf die ich auch wegen weiterer Einzelangaben verweise.

Frauenfeld. Die Reihe scheint gar nicht homogen zu sein: anfangs sind die Werte auffällig niedrig, die Jahrgänge 1881—87 wurden lieber ganz weggelassen, weil der Regenmesser beschädigt war.

Freiberg I. Das Jahrbuch für den Berg- und Hüttenmann auf das Jahr 1852 berichtet über die Regenmessungen: »Der gebrauchte Regenmesser ist ein Trichter aus Eisenblech mit gußeisernem, innen vertikalen, außen zu einer oberen scharfen Kante zugeschärften Rande von 1.7535 Par. Fuß Durchmesser, also 345.75 Par. Quadratzoll Fläche (= 2548 qcm). Die gefallene Regen- oder Schneemenge wurde in einem untergestellten Blechgefäß aufgefangen und täglich nach Leipziger Gewicht bis in einzelne Quentchen gewogen, daraus aber die Regenhöhe nach Par. Zollen berechnet. 1 Par. Zoll entspricht 1889 (genauer 1888.9) Quentchen.

Es wäre zweckmäßiger gewesen, den oberen Rand des Regenmessers wieder zu verengen, und es ist nicht zu leugnen, daß bei der gewählten Form bei Schneefall mit heftigem Winde in den Regenmesser gefallener Schnee zum Theil wieder herausgeweht und daher die Menge zu gering befunden wird.«

In den ersten Jahren stand dieser Regenmesser auf einem Turme der Freiberger Stadtmauer, seit dem 20. April 1839 befand er sich auf der kleinen Plattform des neuen Bergakademiegebäudes, 64 Par. Fuß (20.8 m) über dem Straßenpflaster.

Friedland (Kr. Waldenburg). Von Anfang der Beobachtungen im Aug. 1879 bis Ende Oktober 1880 stand nach Angabe des Beobachters der Regenmesser zu nahe an hohen Häusern und dürfte zu geringe Mengen angezeigt haben.

Bis zum Nov. 1886 war ein Regenmesser im Gebrauch, dessen Auffanggefäß ein runder Trichter von 1000 qcm Fläche war; das Sammelgefäß hatte eine Höhe von 50 cm und einen Querschnitt von 100 qcm. Im November 1886 kommt ein Aßmannscher, im Nov. 1889 ein Hellmannscher Regenmesser in Benutzung.

Friedrichshafen. Obwohl die Niederschlagsmengen der ersten Beobachtungsperiode (1826—1837) auffällig klein erscheinen, sind sie abgedruckt worden, weil aus dieser Zeit meist wenig Beobachtungen vorliegen und sie doch einigermaßen ein Bild darüber geben können, ob es sehr trocken oder sehr naß war. Auch in den sechziger Jahren kommen auffällig kleine Mengen vor.

Gardelegen. Bis 1884 stand der alte Regenmesser mit 1 Par. Quadratfuß Auffangfläche auf dem nach N geneigten Dache (etwa 9 m über der Straße) und war mit dem Meßglase in der Wohnung durch eine Rohrleitung verbunden. Die Niederschlagsmengen sind darum zu klein.

Gera. Nach der Arbeit des Beobachters Dr. Robert Schmidt: Ueber die Regenmenge von Gera (Verhandl. d. Ges. v. Freunden der Naturw. in Gera. Rudolstadt 1860—72, Bd. I—III.). Bis November 1868 hatte der Regenmesser eine Auffangfläche von 113.14 Quadratzoll, nachher eine solche von 144 Quadratzoll.

Glatzer Schneeberg. Die Station liegt bei der »Schweizerei« (Restauration) auf dem Westabhang des 1424 m hohen Berges, ungefähr 210 m unterhalb des flachen

Gipfels. Anfangs wurde ein vom Pfarrer Richter (vgl. Ebersdorf) besorgter Regenmesser von 0.04 qm Fläche benutzt, der seit Frühjahr 1883 von einem Zaune umgeben war. Seit dem Mai 1885 steht der Regenmesser 33 m im NNE von der »Schweizerei« und ist von einem dichten Stangenzaun umgeben, der die Auffangfläche des Regenmessers um 10 cm überragt und von derselben 0.9 m entfernt ist. Seit 1886 sind Hellmannsche Regenmesser M. 86 im Gebrauch. Die Messungen sind häufig fraglich.

Glückstadt I. Jahrgänge 1865—69 aus Karstens Beiträgen. Die Niederschlagsmengen sind z. T. unverhältnismäßig hoch und jedenfalls vielfach unrichtig. Ob ein falsches Messglas oder falsche Umrechnung daran Schuld hat, ließ sich nicht mehr ermitteln.

Göttingen. Die ältere Reihe 1783—87, Beobachter Prof. Gatterer, stammt aus den Mannheimer Ephemeriden.

Von Nov. 1850 bis Dez. 1853 sind an der Sternwarte auch Niederschlagsmessungen in Kubikzentimetern gemacht worden; es war aber nicht möglich, sie zu verwerten, weil über die Dimensionen des Apparates nichts bekannt ist, noch ermittelt werden konnte.

Gotha. Die älteren Beobachtungen 1846—59 wurden mittels eines Regenmessers gewonnen, dessen quadratische Auffangfläche 40 cm Seitenlänge hatte; sie sind in den Programmen des Realgymnasiums zu Gotha für 1847 und 1856 vom Beobachter Looff mitgeteilt. Die Fortsetzung findet man in den Schriften des späteren Beobachters, Apotheker O. C. F. Lüdicke, die in Hellmanns Repertorium der deutschen Meteorologie beim Artikel Lüdicke unter Nr. 1, 3, 4 und 8 angegeben sind.

Die Jahrgänge 1870—74, 81—90 sind in dem Met. Institut in Berlin vorhanden; 1875 stammt aus dem »Correspondenzblatt d. allg. ärztl. Vereins von Thüringen«.

Gr. Maraunen. Private Regenstation des Rittergutsbesitzers von der Groeben. Regenmesser älterer Konstruktion Hellmann mit Hahn.

Am 14. Juni 1890 fielen gegen 3^{p} in 9 Minuten 23.3 mm.

Gr. Wartenberg. Aus den Jahren 1825—35 liegen Niederschlagsmessungen vor, die Galle in der Schlesischen Klimatologie publiziert hat, und nach ihm Dove und Möllendorff. Sie sind aber wegen ganz schlechter Aufstellung des Regenmessers (vor einem nach Südosten schauenden Fenster des ersten Stockwerkes!) unbrauchbar und deshalb ganz weggelassen worden; vgl. meine Mitteilung in der Met. Zeitschr. 1886, S. 433.

Gütersloh. Diese lange Beobachtungsreihe von 1836 bis jetzt verdankt man dem Geh. Sanitätsrat F. W. Stohlmann und seinen Kindern. Die Messungen von 1836—47 sind an einem Regenmesser von 16 Quadratzoll Öffnung gemacht und von Stohlmann mitgeteilt in seiner Schrift: Über die klimat. Verhältnisse Gütersloh's. Gütersloh 1861. 4^{0}.

Haagen. In den Verhandl. d. Naturf. Ges. Basel, Bd. VIII, IX.

Halle a. S. I. Der Regenmesser steht auf einem Flachdach, ist aber durch die höheren Nachbarhäuser gegen den störenden Einfluß des Windes einigermaßen geschützt. Darum werden die Regenmengen nur unerheblich zu klein ausgefallen sein, wie der Vergleich mit Halle II (Garten an der Saale) zeigt. Immerhin erweist sich die Reihe nicht als ganz homogen.

Helgoland. Bis 1881 sind die Regenmengen unsicher, weil sie aus höheren (falschen) Zahlen durch Reduktion mit dem Faktor 1 : 2.3 gewonnen wurden. Dieser resultierte aus gleichzeitigen Messungen an je einem Regenmesser der Deutschen Seewarte und der Kieler Kommission zur Erforschung der deutschen Meere; vgl. Kremser, Das Klima von Helgoland, in den Annal. d. Hydrogr. u. marit. Meteorologie 1891.

Hermannstadt (Oest. Schlesien). Die Beobachtungen des Jahres 1885 wurden weggelassen, weil die Werte offenbar zu klein sind.

Hildesheim. Die Beobachtungen 1855—63 wurden aus: Prestel, Die Niederschlagsverhältnisse des Königreichs Hannover, Emden 1864, 4°, entnommen. Über Instrument und Aufstellung wird daselbst nichts mitgeteilt.

Hinrichshagen. Die absoluten Niederschlagsmengen der alten Reihe von 1847—1876 sind wegen mangelhafter Konstruktion des vom Beobachter selbst beschafften Regenmessers zu klein, da die Verluste durch Verdunstung groß gewesen sein müssen, zumal nicht regelmäßig gemessen worden ist.

Hohenzollern. Die Regenhöhen sind sehr unsicher und wegen zu windiger Stellung des Regenmessers meistens zu klein. Auch wurden die Messungen nicht immer mit genügender Sorgfalt angestellt.

Ilmenau. Die Beobachtungen der Jahre 1876—79 wurden im »Correspondenzblatt des allgem. ärztlichen Vereins von Thüringen« veröffentlicht.

Interlaken. Die Jahrgänge 1876—80 sind ganz weggelassen worden, weil die Mengen ungewöhnlich hoch ausfielen und, z. B. 1877, in den Schweizerischen Annalen selbst schon als fraglich hingestellt wurden.

Interlaken [Brückwald]. Eine forstlich-meteorologische Station, deren Beobachtungsresultate in den Jahrbüchern des Tellurischen Observatoriums in Bern, 1873 ff., mitgeteilt sind.

Jablunkau. Die Beobachtungen der Jahre 1881—83 ergaben so niedrige Werte der Niederschlagssummen, daß sie besser weggelassen wurden.

Jaroslau. Bearbeitet nach den »Materyaly«; in den Wiener Jahrbüchern 1876—77 als Regenstation, 1878 als Station III., 1879—89 als Station II. Ordg., 1890 wieder als Regenstation. Die Zahl der Tage mit mehr als 0.2 mm Niederschlag erwies sich im Durchschnitt als zu klein (nur 126), ebenso die der Schneetage (40).

Jasló. Nach den Wiener Jahrbüchern 1855—56 und der Wiener Übersicht d. Witterung 1857—59.

Jena. Der von Professor Schrön 1827 aufgestellte Regen- und Schneemesser mit $^1/_4$ Pariser Quadratfuß Öffnung ist von ihm sehr ausführlich beschrieben und abgebildet worden im Meteorologischen Jahrbuch des Grossherzogthums Sachsen-Weimar-Eisenach, 6. Jahrgang, 1827. Ein Auszug daraus findet sich in E. E. Schmids Lehrbuch der Meteorologie, S. 687 ff.

Nur die Anfänge der alten Reihe bis 1835 einschl. sind im Meteorol. Jahrbuch der Sternwarte zu Jena veröffentlicht worden. Eine Zusammenstellung der ganzen Reihe gab bis 1864 B. Hildebrand in der Statistik Thüringens, Bd. I, Lfg. 1, Jena 1866. 4°.

Kehler Brücke. Die alte Reihe 1845—69, die Raulin mitteilt, stimmt sehr schlecht zu Straßburg; die Jahrgänge 1845—55 sind infolgedessen ganz weggelassen

worden. Der Rest ist nach den Straßburger Veröffentlichungen zusammengestellt und von Rubel durchgesehen.

Kiel [Physikal. Institut]. Die Beobachtungen von 1851—1869 sind aus Karstens Beiträgen entnommen. Der Regenmesser stand auf dem 14 m hohen, flachen und ziemlich umfangreichen Dache des alten physikalischen Instituts, das inmitten der Stadt lag. Wegen dieser beiden Umstände genoß der Regenmesser relativ großen Windschutz, so daß die absoluten Niederschlagsmengen nur um ein weniges zu klein sein dürften.

Kirchdorf auf Poel. Die Niederschlagsmengen (I 246) sind wahrscheinlich durchweg zu niedrig und darum kursiv gedruckt. Vermutlich war in früheren Jahren die Station nie besichtigt worden; denn 1884 fand ich, daß Obstbäume über dem Regenmesser ein Dach bildeten und daß im Winter bei Schneefall ein Wechseln der Auffanggefäße nie stattgefunden hatte. Der Beobachter sah auch kaum ein, daß eine schleunige Änderung der Aufstellung und Beobachtungsweise nötig sei, denn »es sei ja immer so gewesen«!

Klausthal II. Station des Oberbergamtes. Die Tabellen bis 1885 sind entnommen aus: Sandkuhl, Ergebniß der meteorologischen und magnetischen Beobachtungen zu Clausthal vom 1. Januar 1876 bis 1. Januar 1886. Saarbrücken 1887. 8°. Die Jahrgänge 1886—90 wurden von der genannten Behörde handschriftlich mitgeteilt.

Koblenz. Die Jahrgänge 1818—40 nach den in der Stadtbibliothek zu Koblenz aufbewahrten Originaljournalen des Beobachters, Apotheker u. Medicinalassessor Carl Mohr. Die Wintermengen sind unsicher. Der Rest nach dem Manuskript des Meteorol. Instituts in Berlin.

Koburg. Die alte Reihe 1721—22 stammt aus der Breslauer Sammlung, Beobachter D. Joh. Wilh. Verpoorten. Der Rest nach dem Journal im Berl. Met. Institut. Außerdem ist von 1846—53 von dem Gymnasialdirektor Dr. Ernst Eberhard der Niederschlag gemessen worden (Klimatographie Koburgs, im Progr. d. Realschule zu Koburg. Ostern 1856). Die Beobachtungen sind aber nicht brauchbar; denn in den ersten acht Jahren sind die Mengen zu groß (Mittel 1009 mm!), in den letzten beiden zu klein. Der Grund des letzteren Fehlers, nicht aber derjenige des ersteren, wäre aus folgender Bemerkung des Beobachters zu entnehmen: »Bis 1853 stand der Regenmesser in einem Garten, ganz im Freien; seit 1854 habe ich ihn auf einem Dache in der Stadt angebracht, welches ziemlich frei liegt«.

Königsberg i. Pr. Die ersten Angaben über Niederschlagsmengen zu Königsberg machte Johann Arnd im Januar 1728 in der von ihm herausgegebenen Wochenschrift »Janus Meteoroscopus . . . .« (Königsberg 1727/28. 4°). In Wahrheit sind es aber keine richtigen Messungen, sondern wohl nur geschätzte Werte (in ganzen Zollen Höhe), da er im Jahrgang 1728, S. 24 ausdrücklich sagt, daß er »keinen Hietometer besitzt . . . gebrauche mich in Maaß-Gebung des Schnees und des Regens abermahls natürlicher Mittel. Ja überdem kommts auch in diesem Stück auf ein Quintlein gar nicht an«.(!)

Sodann liegt für die Jahre 1818—25 eine Messungsreihe vor, die man dem Pfarrer der Haberberger Kirche Georg Sommer verdankt. Die Originaljournale (1809—25, erst von 1818 ab wird der Niederschlag gemessen) befinden sich jetzt im Archiv des Meteorol. Instituts zu Berlin, so daß nach diesen die Aufstellungen gemacht

werden konnten, obwohl Sommer in den »Beiträgen zur Kunde Preussens« (Bd. VI, S. 400—411, Königsberg 1824) die Resultate seiner Beobachtungen veröffentlicht hat. Der benutzte Regenmesser war »ein blechener Kasten, dessen Boden ein Fuss im Quadrat, und dessen Höhe 6 Zoll beträgt. Dieser wird von den Gebäuden etwas entfernt auf einem festen Stativ mit einer Einfassung, innerhalb welcher der Kasten geräumig stehen kann, aufgestellt. Ein Mass, dessen Boden 2 Zoll im Geviert und dessen Höhe 3 Zoll, die zugleich inwendig in 12 Teile geteilt ist, zeigt die Höhe einer Linie im Kasten an und dann das Mass eines Kubikzolles«. Obwohl also gegen Verdunstungsverluste keine Vorkehrung getroffen war, scheinen die von Sommer erhaltenen Niederschlagssummen nicht sonderlich zu klein zu sein. Möglicherweise hat er möglichst bald nach dem Aufhören jedes einzelnen Regen- oder Schneefalles die Messung ausgeführt.

Die dritte und längste Reihe von Niederschlagsmessungen beginnt im Jahre 1848 mit der Einrichtung einer meteorologischen Station seitens des Berliner Meteorologischen Instituts auf der Königsberger Sternwarte, wo sie bis zum September 1887 verblieb. Dann wanderte sie für kurze Zeit in den Botanischen Garten und befindet sich nun, seit Okt. 1889, im städtischen Wasserhebewerk nahe dem Hauptbahnhof.

Alle diesseitigen Aufarbeitungen haben nach den Journalen im Archiv des Meteorologischen Instituts erfolgen können. Sie stimmen fast ganz überein mit denjenigen Tabellen, die F. Cohn in seiner Monographie »Die klimatischen Verhältnisse von Königsberg« im 38. Bande der »Astron. Beobachtungen der Kgl. Universitäts-Sternwarte zu Königsberg« (Königsberg 1894. Fol.) publiziert hat, während H. Kienast in seiner Arbeit »Das Klima von Königsberg i. Pr. Teil I. Die Niederschlagsverhältnisse der Jahre 1848—97« (Königsberg 1898. gr. 4^0) stellenweise einige, an sich ganz unbedeutende Abweichungen in den Zahlen bringt, die daher rühren, daß er die Königsberger Originaljournale benutzte. Im übrigen verweise ich bezüglich der Geschichte der Beobachtungen und der Beobachtungsinstrumente im Zeitraum von 1848—1890 ausdrücklich auf diese letztere Monographie.

Köslin. Mancherlei Unsicherheiten in den Monatsmengen kommen daher, daß der Regenmesser öfter schadhaft oder verstopft oder das Schmelzwasser im Winter im Sammelzylinder eingefroren war.

Der öftere Wechsel der Beobachter zeigt sich in den Tabellen über die Zahl der Tage mit Niederschlag usw. so deutlich, daß sich diese nur für Teile der ganzen Periode verwenden ließ.

Kolaczyce. Wegen zu unregelmäßiger Bedienung des Regenmessers konnten die größten Tageswerte nur für einzelne Jahre benutzt werden.

Kolmar I. Die alte Reihe 1856—69 an der École Normale, »pluviomètre de 0.225 m«, nach Raulin (France Sept., p. 28); 1875—80 nach Raulin und Dietz, die letzten Jahre nach den Veröffentlichungen des Beobachters Umber im Bull. d. l. Soc. d. Colmar, auch separat erschienen. Der Regenmesser, quadratisch mit 0.5 m Seitenlänge, steht seit 1875 auf der Gasanstalt.

Konitz. Die Aufstellung des Regenmessers hat sich mit dem mehrmaligen Wohnungswechsel des Beobachters zwar öfter verändert, doch dürfte die Reihe ziemlich homogen sein.

Im Dez. 1884 und im Febr. 1889 wurde mehrfach der Schnee aus dem Gefäß herausgeweht; die entsprechenden Monatssummen dürften daher um einige Millimeter zu klein sein.

Aus dem Journal ließen sich folgende Fälle starker Niederschläge ausziehen:

6. Juli	1855	26.6 mm	in 2	Stunden
13. Mai	1860	29.5 »	» $1^1/_2$	»
13. Juni	1861	23.2 »	» $1^1/_2$	»
3. Aug.	1861	36.3 »	» $2^1/_4$	»
2. Aug.	1870	25.4 »	» 1	»
21. Aug.	1874	31.4 »	» 2	»
27. Juni	1883	31.0 »	» $1^1/_2$	»
23. Okt.	1889	64.1 »	» $3^1/_4$	»

Krakau I. Die Niederschlagsmengen sind aus den »Materyaly« 1886, S. 221 direkt übernommen. Von 1827—48 wurden keine Messungen gemacht. Das Jahr 1850 scheint zu klein zu sein. Die Tagesmaxima stammen f. 1853—56 aus den Wiener Jahrb., 1862 aus den Übersichten der Witterung, 1864—78 wieder aus den Wiener Jahrb. und 1879—90 aus den »Materyaly«.

Die Niederschlags- und Schneetage sind entnommen aus den Untersuchungen von D. Wierzbicki im Wiener Jahrb. 1870 über die klimatischen Verhältnisse Krakaus in den Jahren 1826—70, und für 1871—90 aus den »Materyaly«. Als Niederschlagstage sind bei Wierzbicki solche gezählt, an denen der Niederschlag wenigstens 0.'''02 betrug.

In der Angabe der Schneetage zeigen sich in früheren Jahren mannigfache Abweichungen; so gibt Weisse (Wiener Jahrb. 1850) für den Januar 1839 und 1840 an: 10 bezw. 10 Schneetage, Wierzbicki dagegen 20 bezw. 1. Der April 1846 hat nach Weisse keinen Schneetag, nach Wierzbicki dagegen 6.

Nach einer brieflichen Mitteilung von Karlinski vom 17. Dez. 1894 wurde im Jahre 1867 die Auffangfläche des Regenmessers zu groß befunden, so daß die Regenhöhen (seit wann?) noch mit 0.976 zu multiplizieren wären.

Lauenburg i. Pomm. Die Aufstellung des Regenmessers hat mit den verschiedenen Beobachtern viermal gewechselt und ebenso die Genauigkeit der Aufzeichnungen.

Bei den Tabellen über die Zahl der Niederschlagstage mußte die Periode 1875 bis 1880 ganz weggelassen werden.

Le Carroz. Die Beobachtungen stammen aus dem Bulletin d. l. Soc. Vaudoise XXV, S. 100.

Leipzig. Nach den Tabellen des Sächsischen Meteorol. Instituts unter Benutzung der Monographie von Danckelmans »Die Ergebnisse der Niederschlagsbeobachtungen in Leipzig und an einigen anderen sächsischen Stationen«, Leipzig 1882. 4°, namentlich für die Jahre 1862, 1863 und 1875.

Lemberg I (Universitätsstation). Die Beobachtungen der älteren Reihe von 1824—41 sind entnommen der Arbeit von Prof. Kunzek »Übersichten der Jahres- und Monatsmittel aus den während eines Zeitraumes von 20 Jahren in Lemberg fortgeführten meteorologischen Beobachtungen« (Sitz.-Ber. d. Wiener Akad. 1851, math.-naturw. Klasse, Bd. VII). Nach den von Prof. Handl zu dieser Arbeit gemachten kritischen Bemerkungen (»Notiz über die älteren meteorologischen Beobachtungen in Lemberg«

Sitz.-Ber. d. Wiener Ak., II. Abthl. LXIII. Bd., 1871) stammen die Beobachtungen höchst wahrscheinlich nicht von Kunzek, sondern von Prof. Van Roy her und wurden beim Brand der Universität im Jahre 1848 zerstört; vgl. auch M. Rohrer, Beitrag z. Meteorologie u. Klimatologie Galiziens. Wien 1866. 8°. S. 33.

Die Monats- und Jahressummen sind in der Kunzekschen Arbeit in Pariser Zoll und auf zwei Dezimalen angegeben. Einige Jahressummen stimmen nicht mit den Summen der Monatssummen, so für 1826, 1828, 1836, 1839, 1840. Von uns wurde in Tabelle I 76 die wirkliche Summe der einzelnen Monatssummen als Jahressumme aufgenommen.

Für 1842 und 1843 sind noch die Jahressummen des Niederschlags mit 842 bezw. 1037 mm angegeben; beide scheinen zu hoch zu sein.

Die Jahrgänge 1852—56, 64—90 finden sich in den Wiener Jahrbüchern, 1857—63 in den Übersichten der Witterung in Österreich. Seit Dez. 1865 sind die Messungen in den »Materyaly« in extenso publiziert. Nach einer brieflichen Mitteilung des Prof. Karlinski vom 17. Dez. 1894 ist der Regenmesser im Jahre 1867 vermessen und die Auffangfläche zu groß gefunden worden, so daß die Niederschlagshöhen mit 0.948 zu multiplizieren wären. Diese Reduktion ist bei den Zahlen der Tabelle I 76 nicht vorgenommen worden.

Das oben zitierte Werk von Rohrer enthält noch die Angabe, daß im Juni 1828 an einem Tage 45.73 Par. Linien = 103 mm Regen gefallen seien.

Lemberg II [Polytechnikum]. Die Beobachtungen in den »Materyaly«, seit 1887 auch in »Stan wody« *in extenso*, als Station II. Ordg. in den Wiener Jahrbüchern.

Die Unterschiede der Niederschlagsmengen von Lemberg I und II sind auffällig groß. Auch bei der Zahl der Tage mit mehr als 0.2 mm Niederschlag zeigen sich ähnliche Differenzen:

	Lemberg I	Lemberg II
1883	147	156
1884	157	176
1885	124	133
1886	135	131
1887	157	176
1888	144	174
1889	150	173
1890	135	166

Diese Unterschiede lassen sich offenbar nur durch die verschiedene Aufmerksamkeit und Genauigkeit der Beobachter erklären.

Lenzburg. Die ältere Reihe, bei der $h_r = 8' = 2.6$ m war, stammt aus: Hofmeister, Untersuchungen über die Witterungsverhältnisse von Lenzburg (N. Denkschr. d. Schweiz. Ges. X, 1849).

Leobschütz. Die Messungen von 1833 bis Juni 1849 wurden vom Gymnasialprofessor Schramm gemacht, der bereits seit 1805 meteorol. Beobachtungen anstellte. Es wurde nicht täglich gemessen; die kleinste Eintragung ist 0.2 Par. Linien = 0.5 mm.

Die Resultate dieser Aufzeichnungen finden sich in Galles Schles. Klimatologie, S. 64—65, wo auch die (zu kleine) Zahl der Tage mit Regen und Schnee mitgeteilt wird, und noch eingehender im Jahresbericht des Gymnasiums zu Leobschütz für das

Schuljahr 1888/89, wo der spätere Beobachter, Oberlehrer Max Heinisch, der seit 1880 beobachtete, »Beiträge zur Klimatologie von Leobschütz. I. Niederschlagsverhältnisse« veröffentlicht hat. Der von Heinisch in den Jahren 1880 bis März 1887 gebrauchte Regenmesser hatte nur eine Auffangfläche von 64 qcm; seit April 1887 war ein Hellmannscher M. 86 mit 200 qcm Auffangfläche im Gebrauch.

Da die Mittelwerte der alten und der neuen Reihe (664 bezw. 663 mm) übereinstimmten, ließen sich beide in eine einzige vereinigen.

Aus den Aufzeichnungen von Schramm ist bemerkenswert, daß am 18. Juni 1821 [Temperatur um 6^h früh 5° C] während heftiger Regengüsse einzelne Schneeflocken fielen und daß bis zum 20. Juni der ganze Rücken des Gebirges vom Altvater bis zur Bischofskoppe tief herab mit Schnee bedeckt war.

Lingen. Die kursiv gesetzten Monatssummen sind zu gering, weil der Regenmesser bei 116 Kubikzoll übergelaufen war. Interpolation war nicht tunlich.

Lubna. Die Niederschläge des Jahres 1887 sind vermutlich zu klein.

Lübeck. Die alte Reihe von 1840—1885 ist leider wenig brauchbar. Im Jahre 1884 fand ich den Regenmesser von 4 Quadratfuß Öffnung auf dem First des Daches der Navigationsschule stehen, die selbst schon auf dem alten hohen Stadtwalle lag. Eine Blechröhre führte auf den Bodenraum, wo in einem ziemlich roh geteilten Meßzylinder das Wasser gemessen wurde, und zwar nach willkürlichen Einheiten, die mittels einer Reduktionstabelle in Millimeter (früher wohl in Kubikzoll) verwandelt wurden.

Die Regenmengen sind in den ersten Jahrzehnten deshalb entschieden zu klein; warum sie aber später, namentlich von 1866 ab vielfach zu hoch erscheinen, hat nicht aufgeklärt werden können. Der Verdacht bleibt nicht ausgeschlossen, daß zeitweilig falsch reduziert wurde, wie es z. B. auch auf Helgoland geschehen ist.

Luxemburg. Nach den Veröffentlichungen des Beobachters Professor F. Reuter (Observations météorologiques faites à Luxembourg. I—III. Luxembourg 1867—87. 8°).

Luzern I. Nach Arnet, Die Niederschlagsverhältnisse von Luzern 1860—92. Luzern 1893, 4°, und spätere Jahre nach den Schweiz. Annalen.

Mainz. Jahrgänge 1863—80 aus dem Notizblatt des Ver. f. Erdkunde z. Darmstadt, außerdem mit J. Zieglers Zusammenstellung verglichen. Bis 1871 erfolgte die Angabe der Monatsmengen auf ganze Linien abgerundet, also um 2.26 mm unsicher. 1881—90 aus der Publikation der Münchener Meteorol. Centralstation.

Mannheim. Die Reihe 1781—92 nach den Mannheimer Ephemeriden und nach Sieberts Darstellung; 1858—73 aus Webers u. Vogelgesangs Berichten in den Jahresb. d. Mannheimer Ver. f. Naturk.; 1853—57 aus dem Journal im Archiv des Berl. Met. Instituts; 1841—52 nur in Mittelwerten bei Weber im Jahresber. d. Mannh. Ver. f. Naturk. 1853; 1888—90 aus den Karlsruher Veröffentlichungen; 1871—87 mußten als zu hoch weggelassen werden; vgl. oben S. 9.

Über die Höhe des Regenmessers herrscht vielfach Unsicherheit: in den ersten Jahren 1781—92 stand er auf dem 31 m hohen Turm des Schlosses, und im Jahresb. von Karlsruhe 1869, S. 275, 285—86, heißt es, daß er bis 1860 12 m hoch gestanden habe, dann 16 m. Vgl. auch Schultheiss, Die Niederschlagsverh. des Grossherzogth. Baden, S. 5.

Marburg I. Über die von Prof. Gerding veranlaßte, 13 Monate lange Reihe von Regenbeobachtungen, die 1842—43 gleichzeitig im Botanischen Garten, auf dem Dörnberger Hof (Sternwarte) und auf dem Schloßberg ausgeführt wurden, vergl. man A. Linz, Klimatische Verhältnisse von Marburg. Inaug.-Diss. Marburg 1883. 8°. S. 17 u. Tab. 21.

Die Höhe des Regenmessers in der Reihe 1866—89 ist wahrscheinlich nicht 1.5 m, sondern 17.5 m, da er nach einer Bemerkung von Prof. Melde wohl die ganze Zeit auf der Plattform des astronomischen Turms beim Physikal. Institut gestanden hat.

Marggrabowa. Die Tagesmaxima sind in Tab. I 81 irrtümlicherweise weggelassen worden; sie folgen hier mit einigen anderen Zahlen.

	Tagesmaximum mm	Zahl der Tage mit meßbarem Niederschlag	Zahl der Tage mit mehr als 0.2 mm Niederschlag	Differenz
1883	41.3			
1884	20.1	174	141	33
1885	25.4	166	136	30
1886	30.8	157	131	26
1887	22.3	195	159	36
1888	29.7	176	152	24
1889	52.9	187	159	28
1890	57.6	180	139	41

Marienwerder. Die Niederschlagsmengen für die Jahre 1856—58 sind Möllendorff II entnommen.

Die späteren Beobachtungen wurden durch den Amtsrat von Kries (früher in Roggenhausen) gemacht und Übersichten über die Ergebnisse von ihm in Lokalzeitungen veröffentlicht. Seit Jan. 1887 wurden die Beobachtungen dem Met. Institut regelmäßig monatlich übersandt.

Meißen. Die Beobachtungen in den Jahren 1772—78 wurden von C. G. Pötzsch und C. G. Krahl gemacht und z. T. in den Schriften der Leipziger ökon. Soc. IV u. V veröffentlicht. Sie sind hier wiedergegeben nach der Bearbeitung von F. Franz Wolf in seiner wertvollen Monographie »Die klimatischen Verhältnisse der Stadt Meißen« Meißen 1890. 8°.

Der Regenmesser hatte ein trichterförmiges Auffanggefäß von 4 Pariser Quadratzoll Öffnung, aus dem das Wasser in ein unteres würfelförmiges Gefäß von 2 Pariser Zoll Kantenlänge ablief. Das gesammelte Wasser wurde mit Dukaten-Assen gewogen und der Betrag durch 4 dividiert; von der zuletzt gefundenen Zahl entsprechen 36 Ass einer Linie Regenhöhe.

Das Gefäß zur Messung der festen Niederschläge (Schnee, Graupel, Hagel) hatte keinen Trichter und 6 Pariser Zoll im Durchmesser.

Die Fanggefäße waren am Beobachtungsfenster (des Thermometers) auf hölzernen, etliche Ellen langen, nach Osten gerichteten Armen außerhalb des Bereichs der Dachtraufe aufgestellt.

Seit 1855 beobachtete K. G. Gebauer für den naturwissenschaftlichen Verein »Isis« an einem Regenmesser mit 1 Pariser Quadratfuß Öffnung; vgl. Wolf S. 18.

Die Veröffentlichung der Resultate erfolgt seit Jahrgang 1856 auf losen Blättern.

Memel I (Station des Preuß. Meteorol. Instituts). Obwohl erst seit dem Juli 1881 die Niederschlagsmengen gemessen werden, ließen sich doch für die vorhergehenden Jahrgänge seit 1848, dank der sehr sorgfältigen Wetternotierungen des Oberlehrers Sanio, die Tabellen für die Tage mit Niederschlag, Schnee und Graupel (Hagel) aufstellen und zum Abdruck bringen. Für die Jahre 1814—1839 liegt bei Berghaus, Annalen 4. Reihe, II. Bd., S. 168—172 eine Zusammenstellung der Regen- und Schneetage vor; die Zahlen sind aber durchweg zu klein und deshalb hier nicht berücksichtigt.

Memel II (Station der Deutschen Seewarte). Die Niederschlagsmengen sind offenbar zu klein; doch ließ sich von hier aus nicht ermitteln, aus welchem Grunde. Erst seit dem Jahre 1900 zeigt sich eine bessere Übereinstimmung mit den auf der Station des Preuß. Meteorol. Instituts beobachteten Werten. Die Differenzen in den einzelnen Jahren sind folgende: Memel I — Memel II

1882	+ 62 mm	1889	+ 151 mm	1896	+ 19 mm
83	+ 135 »	90	+ 113 »	97	+ 115 »
84	+ 57 »	91	+ 150 »	98	+ 77 »
85	+ 121 »	92	+ 77 »	99	+ 78 »
86	+ 126 »	93	+ 13 »	1900	— 10 »
87	+ 149 »	94	+ 90 »	01	— 26 »
88	+ 139 »	95	+ 40 »	02	— 9 »

Metz I—III. Jahrgänge 1779—86 und 1825—70 nach Raulin; 1871—85 nach Schuster, Observations mét. f. à Metz, z. T. auch nach der Preuß. Statistik.

Metz IV. 1862—79 nach Raulin; 1880—81 aus den Statist. Mitt. über Elsaß-Lothringen; 1884 ff. aus den Met. Beob. in Deutschland. Die Jahrgänge 1886—90 ergaben ganz unwahrscheinliche Werte und wurden gestrichen.

Michelstadt. Nach dem Notizbl. d. Ver. f. Erdk. in Darmstadt und Ziegler. Die Jahresmengen erscheinen seit 1883 etwas klein.

Michowa. Eine forstlich-meteorologische Station, von deren Beobachtungen nur die Monats- u. Jahressummen im Wiener Jahrbuch 1891, Anhang S. 42, mitgeteilt sind.

Mühlhausen in Thüringen. Die Ergebnisse der Regenmessungen von 1848—68, die in den Veröffentlichungen des Preuß. Meteorologischen Instituts erschienen sind, wurden ganz weggelassen, weil die Mengen wegen sehr ungünstiger Aufstellung des Instrumentes zu klein sind.

Münster i. W. Die Reihe ist nicht homogen und vielfach verdächtig; so ist namentlich 1826 mit 340 mm wahrscheinlich zu klein und 1858 mit 340 mm. In letzterem Jahr ist speziell der Juli mit 49 mm verdächtig, vielleicht ist 149 mm richtiger.

Neuchâtel. Die Werte bis Dez. 1863 sind — ebenso wie die von Chaux de Fonds (1856—63), Bonvillards, Fontaines, Chaumont (1858) u. Préfargier — entnommen dem Bullet. d. l. soc. d. sciences natur. de Neuchâtel IV, V und VI. Sonst waren die Schweiz. Annal. die Quelle.

Neukirch vgl. Wiesbaden.

Neustadt a. d. Aisch. Aus Lamonts Annalen d. Meteorologie u. des Erdmagnetismus VII, S. 163. Möglicherweise existieren noch weitere Messungen, wie man aus der Bemerkung im Jahresber. der Münchener Sternwarte 1852, S. 113—114 schließen darf.

Norderney. Die zwischen 1858 und 1870 gemachten Niederschlagsmessungen der Station II. Ordg. des Met. Instituts in Berlin erwiesen sich als so unsicher, daß sie ganz weggelassen wurden.

Oberwiesenthal II. Der Regenmesser bestand aus einem 2.64 Par. Fuß im Durchmesser haltenden Blechtrichter, der außerhalb der oberen Giebelspitze des Daches passend (!?) befestigt war. Die Höhe über dem steinernen Fußboden der Küche betrug 26.5 Fuß. Die Beobachtungen sind von Lohrmann im XI. Hefte der Mittheilungen des Statist. Vereines des Kgr. Sachsen veröffentlicht.

Oderberg. Die Beobachtungen sind lückenhaft und wenig zuverläßig. Auch stimmen die beiden Publikationen von Wien und Brünn nicht immer mit einander überein. Nach näherer Prüfung wurden ganz weggelassen die Niederschlagssummen des Jahres 1856, sowie der gleichfalls lückenhaften Reihe seit April 1876. Im allgemeinen erscheinen die in jenen Quellenwerken veröffentlichten Werte viel zu niedrig.

Oker. Die Messungen wurden auf der Hütte angestellt und von Kassner in »Das Wetter« 1897, S. 49 mitgeteilt. Januar 1884 ist nach Harzburg und Goslar interpoliert.

Ostrawitz. Im Jahre 1860 wurden schon einige Monate hindurch Regenmessungen angestellt, deren Resultate hier nachträglich mitgeteilt werden: Juli 210, August 113, September 92, Oktober 70 mm.

Ozydów. Nach den »Materyaly« bearbeitet; 1883—90 als Station III. Ordg. in den Wiener Jahrbüchern, 1887—90 auch in den »Stan wody«.

Die Zahl der Tage mit Niederschlag und Schnee ist zu klein, wahrscheinlich auch die Niederschlagsmenge selbst, insbesondere diejenige der Wintermonate.

Petrikau. Die Niederschlagsmengen scheinen erheblich zu klein zu sein. Die Höhe des Regenmessers über dem Erdboden (5.2 m) kann daran allein nicht Schuld sein.

Pfeddersheim. Wesentlich nach Zieglers Veröffentl. und dem Notizbl. d. Ver. f. Erdkunde in Darmstadt.

Die monatlichen Regenmengen sind bis zum Fructidor (Sept.) 1805 nach den Monatsgrenzen des Kalenders der ersten franz. Republik zusammengefaßt, was also nicht genau für die angegebenen Monate paßt. Der Regenmesser war oben zylindrisch, unten trichterförmig, Querschnitt etwa $^1/_4$ qm.

Die Reihe ist, ebenso wie diejenige im benachbarten Monsheim, nicht homogen.

Pilzno. Beim Juli 1886 findet sich die Bemerkung, daß der Regenmesser nicht dicht war. Möglicherweise sind deshalb schon die früheren Werte etwas zu klein.

Beobachtungen von 1879—90 mit Unterbrechungen, namentlich in den Sommermonaten, in den »Materyaly«; 1879—82 auch Station III. Ordnung; 1883—90 Regenstation in den Wiener Jahrbüchern, 1887—90 auch in den »Stan wody«.

Polnisch Ostrau. Die Station liegt in der Mitte von Waldungen auf einer Blöße, die Instrumente (also wohl auch der Regenmesser) befinden sich auf einem 5 m hohen Brettergerüst.

Prag [Hof der Sternwarte]. Alle älteren Niederschlagsmessungen in Prag haben wegen ungünstiger Aufstellung des Regenmessers nur einen sehr bedingten Wert. Die Sternwarte ist im alten Jesuitenkloster Clementinum inmitten der Stadt untergebracht, dessen relativ enger und von hohen Gebäuden umgebener Hof sich zur Aufstellung von Regenmessern wenig eignet. Wie hoch über dem Erdboden dieses

Hofes das Instrument gestanden hat, gibt K. Fritsch, Grundzüge einer Meteorologie für den Horizont von Prag (Prag 1850. 4°. S. 8) leider nicht an. Er erwähnt nur, daß 1840 noch ein zweiter Regenmesser im Hofe aufgestellt wurde, der wesentlich weniger (25 Prozent) gab als der alte, so daß er sich dadurch veranlaßt sah, die alten Beobachtungen durch Multiplikation mit dem Faktor 0.75 zu reduzieren, woraus ungewöhnlich niedrige Werte resultierten.

Dies ist hier nicht geschehen. Vielmehr enthält die Tabelle I 483 die auf metrisches Maß reduzierten Originalbeobachtungen, und zwar für 1804—16 aus den Wiener Jahrbüchern Bd. I, f. 1817—43 aus den Schriften der patriotisch-ökonom. Gesellschaft.

Die Tabelle der Tage mit meßbarem Niederschlag (II 557) ist gleichfalls aus dem I. Bd. der Wiener Jahrbücher entnommen.

Die Tabelle der Tage mit Schnee (II 743) setzt sich aus folgenden Reihen zusammen: 1785—90 aus Strnadt, Meteorol. Result. in Prag, 1799—1839 aus Fritsch, Grundzüge, bezw. Bd. I der Wiener Jahrb. Beim Datum des ersten und letzten Schneefalls ist hier bloßer Schnee, ohne Beimischung von Regen, gemeint.

Prag [Dach der Sternwarte]. Seit Aug. 1839 wurde der Niederschlag an einem Regenmesser von 76.7 Par. Quadratzoll Öffnung beobachtet, der auf dem Westdache des Ostflügels des Clementinum in 22 m Höhe über dem Hofe aufgestellt war. Dazu kam 1849 noch ein Kreilscher autographischer Regenmesser, der auf dem Dachfirst in 26 m Höhe Platz fand. Er arbeitete namentlich im Winter nicht zuverlässig, so daß die Niederschlagstabellen, die Prag publiziert hat, für jene Periode teils den Angaben des registrierenden, teils denen des direkten Regenmessers entnommen zu sein scheinen. Auffällig hoch sind die Mengen des letzten Lustrums 1886—90.

Die hier mitgeteilte Tabelle (I 484) stammt aus den Prager Beobachtungen Bd. 45 für die Jahrgänge 1840—84 (bearbeitet von Rosicky), der Rest aus den Wiener Jahrbüchern, bezw. Prager Beob.

Die Tabelle der Tage mit meßbarem Niederschlag (II 557) weicht von der Rosickyschen Bearbeitung (Prager Beob. Bd. 45) bald in dem einen, bald in dem anderen Sinne ab.

Vgl. auch: F. Augustin, Über den jährlichen Gang der meteorologischen Elemente zu Prag. Prag 1888. 4°. S. 22—29.

Prefargier vgl. Neuchâtel.

Raase (Oest. Schlesien). Raase I ist die Station der Wiener Centralanstalt, errichtet von der österr.-schles. Land- u. Forstwirtschaftsges. in Troppau, Raase II die Station des naturforschenden Vereines in Brünn.

Ramholz. Jahrgänge 1859—62 aus dem Notizblatt des Vereins f. Erdkunde z. Darmstadt; seit 1888 Regenstation des Berliner Met. Instituts.

Ratibor. Die Beobachtungen sind bis gegen 1876 bezw. 1880 nicht sehr zuverlässig. Jedenfalls wurde nicht täglich gemessen, auch klagt der Beobachter der alten Reihe bis 1874 im Journal öfters darüber, daß die Messungen im Winter ungenau seien, weil der Wind Schnee herausgeweht habe oder das Wasser in der Trommel eingefroren sei. Bisweilen scheint letztere auch Undichtigkeiten gehabt zu haben, die nicht gleich bemerkt und ausgebessert wurden.

Am 25. Juni 1881 fielen bei einem Gewitter mit Hagel in $1^1/_2$ Stunden von $3^1/_2$—5 Uhr Nachm. 61.2 mm.

Reichenau (Böhmen, an der Maltsch). Die in den Wiener Jahrbüchern und z. T. bei Möllendorff publizierten Beobachtungen der Jahre 1854—61, 63—88 (m. Unterbrechungen) sind weggelassen worden, weil die Werte viel zu klein sind.

Reinerz. Die Beobachtungen der Jahre 1875—79 wurden den gedruckten Berichten des Bades Reinerz entnommen. Wegen des Gebrauches eines falschen Meßglases, dessen Fehler rechnerisch durch Reduktion möglichst ausgeglichen wurden, und wegen der Aufstellung des Regenmessers auf einem Dache (des Gewächshauses) in 7.5 m Höhe sind die Messungen bis Ende 1887 nicht ganz zuverlässig. Die Zusammenfassung der ganzen Reihe und die Mittelbildung in der Tabelle auf S. 147 hätte besser unterbleiben sollen.

Riehen. Aus den Verhandl. der Naturf. Ges. Basel.

Riesa. Die Niederschlagsmengen sind so auffällig klein, daß sie sämtlich kursiv gesetzt wurden.

Rixhöft (Signalstelle der Deutschen Seewarte). Die Niederschlagsmessungen der Jahre 1881—83 mußten weggelassen werden, weil die meisten Monate viel zu hohe Werte aufwiesen. Später scheint eher der entgegengesetzte Fehler vorzuliegen, da z. B. das Jahr 1888 entschieden eine zu niedrige Summe hat.

Roggenhausen. Die Beobachtungen in den Jahren 1861—78 wurden vom Amtsrat von Kries angestellt und die Monatssummen dem Institut von demselben im Jahre 1881 übermittelt (Ergebnisse 1882, S. 120).

Über die Messungen teilte der Beobachter selbst folgendes mit: »Mein Regenmesser hat einen Trichter von einem Quadratfuß, die Blechflasche, welche das Regenwasser aufnimmt, enthält 216 Kubikzoll. Sie faßt demnach einen Niederschlag von $1^1/_2$ Zoll absoluter Höhe. Das ist ein Regenfall, wie er in hiesiger Gegend selten vorkommt. Immerhin aber ist ein Überlaufen des Regenmessers mir im vorigen Jahr [1885 in Marienwerder, wo der Beobachter die Messungen seit 1878 fortsetzte] zum zweiten Mal vorgekommen. Zum ersten Mal 1880. Der Schnee wird bei mir in einem Blechkasten aufgefangen, der ebenfalls 1 Quadratfuß Trichteröffnung hat und sich nach unten hin erweitert, um das Herauswehen des Schnees zu verhindern. Nach jedem Schneefall muß der Blechkasten ins Zimmer gebracht, der Schnee geschmolzen und das Wasser gemessen werden. Bei Schneefällen, welche sich Tage lang hinziehen, wird das Resultat durch Verdunstung in seiner Korrektheit etwas beeinträchtigt«.

Seit Oktober 1889 wurden die Messungen an einem Hellmannschen Regenmesser M. 86 vom Sohne des genannten Amtsrates ausgeführt.

Rossinières. Die Beob. von 1873—75 sind aus Symons's Monthly Meteorol. Magazine, vol. IX und X, entnommen; die späteren stehen in den Schweiz. Annalen.

Rostock. Der Regenmesser hat in der Zeit von 1852—77 auf dem Dach der Navigationsschule gestanden und zu wenig geliefert.

Rothau. Beobachtungsreihe des Pfarrers Dietz selbst, z. T. korrigiert nach Rubel. Regenmesser der Associat. scientifique de France mit 4 qdcm Auffangfläche. 1881 ff. auch in den Annal. d. France.

Rzeszów. Die Beobachtungen sind für die Jahrgänge 1853—56, 1864—69 den Wiener Jahrbüchern, 1857—63 den Übersichten der Witterung in Österreich entnommen. Seit Dez. 1865 in den »Materyaly«. Von 1869 ab sind die Beobachtungen

sehr lückenhaft und offenbar nicht täglich gemacht, so daß bisweilen auch die Monatssummen etwas verschoben werden.

Nach einer brieflichen Mitteilung von Professor Karlinski ist im Jahre 1867 der Regenmesser zu groß befunden worden, so daß die Regenhöhen mit 0.986 zu multiplizieren wären. Diese Reduktion ist in Tabelle I 68 nicht ausgeführt worden.

Salzmünde. Aus: H. Grouven, Salzmünde. Eine landwirthschaftliche Monographie. Berlin 1866. 8°.

St. Gallen. Bis 1875 einschl. sind die Jahresmengen des Niederschlags relativ zu klein gegenüber den späteren, oder umgekehrt (?). Auch zwischen St. Gallen und St. Gallen (Oberstraß) zeigen sich in den Jahren 1885—88 sehr auffällige Unterschiede.

Saybusch. Febr. 1852—Okt. 1854 in den Wiener Jahrbüchern; für 1853 wird daselbst als Jahressumme 26.″53 angegeben, während die Monatssummen zusammen 29.″90 ergeben. Letzterer Wert ist in unsere Tabelle aufgenommen.

Das übrige Material stammt aus den Wiener Jahrbüchern (1875—86, 1888—90), »Materyaly« (1873—74) und »Stan wody« (1887—88).

Die Zahl der (hier nicht publizierten) Niederschlagstage in der Periode 1875—90 scheint nicht homogen; die letzten Jahre zeigen relativ höhere Werte als die ersten.

Schlucht. 1870, 73 bei Raulin und Dietz; 1881—84 im Bull. d. Colmar, 1885 ff. in den Annales d. France.

Schneekoppe. Die Wintermengen sind vermutlich zu klein, da der starke Wind genaue Schneemessungen sehr erschwert. Bisweilen ist auch der Regenmesser eingeschneit gewesen, so daß die Messungen ganz unterbleiben mußten.

Schwarzenberg im Erzgebirge. Die Niederschlagsmengen sind wahrscheinlich zu klein.

Schwenningen. Die Beobachtungen von 1832—51 erwiesen sich als sehr unsicher und wurden lieber ganz weggelassen.

Smolnik bei Lutowiska. Die Beobachtungen des Jahres 1890 sind schlecht, ebenso wie die im benachbarten Sanok.

Soldahnen vgl. Arys.

Stettin. Der Regenmesser hat in den ersten Jahrzehnten mehrfach eine wenig günstige Aufstellung gehabt, auf niedrigen Dächern in nicht sehr geräumigen Höfen. Die Höhe über dem Erdboden läßt sich nicht mehr ermitteln; die größere Höhe scheint aber wegen des Windschutzes, den die den Hof umschließenden Gebäude darboten, keinen großen Einfluß auf die Regenmenge gehabt zu haben. Homogen ist die Reihe freilich nicht.

Tarnów. Das Jahr 1882 ist unbrauchbar und weggelassen, da die Jahresmenge viel zu hoch ist. Nach den »Materyaly« und Wiener Jahrbüchern.

Teschen. Die Niederschlagssummen für 1870—72 sind offenbar zu klein und darum weggelassen worden.

Thorn. Beobachter, Instrument und Aufstellung haben mehrfach gewechselt: bis Nov. 1886 ein alter Regenmesser mit 1 Par. Q. F. Fläche, von da bis April 1890 ein Aßmannscher, seitdem ein Hellmannscher. In der ersten Periode sind die Aufzeichnungen oft lückenhaft. Es fielen:

15. Juli 1885 31.8 mm von $11^3/_4{}^a$—$12^1/_4{}^p$ in $^1/_2$ St.
28. Mai 1889 23.9 » » 5^{10a}—5^{30a} in 20 Min.

Tilsit. Die lange Beobachtungsreihe von Oktober 1819 bis jetzt verdanken wir dem verstorbenen Oberlehrer F. F. Heydenreich (bis Dez. 1872) und seiner Tochter Lauda. Die Originaljournale befinden sich nunmehr im Archiv des Kgl. Meteorologischen Instituts zu Berlin und haben zur Aufstellung der Tabellen über Niederschlagsmenge und Schneetage gedient, da wegen nicht ganz regelmäßiger Bedienung des Regenmessers alle übrigen Tabellen von der Veröffentlichung ausgeschlossen werden mußten. Unsere Aufstellungen weichen daher auch vielfach ab von denen, die der genannte Oberlehrer selbst veröffentlicht hat (Die klimatischen Verhältnisse von Tilsit. Tilsit 1852. 4°. 24 S. und: Die klimatischen Verhältnisse von Litthauen im Regierungs-Bezirk Gumbinnen nach den 50jährigen Beobachtungen in der meteorologischen Station Tilsit. Tilsit 1870. Folio. 22 S.).

Bis zum August 1885 scheint ein und derselbe alte Regenmesser gedient zu haben, über den Heydenreich in der erst genannten Publikation folgendes berichtet: »Die Menge des Regens und des Schnees habe ich durch ein einfaches Ombrometer beobachtet, ein Blechgefäß nämlich, das genau eine Öffnung von 1 Quadratfuß nach Pariser Maß hat, sich trichterförmig neigt und mit einem durchlöcherten Deckel [wahrscheinlich innen, wo der Trichter beginnt] versehen ist. Dieses steht von allen Seiten frei im Garten und fängt den auffallenden Regen und Schnee auf. Nach beendigtem Regen- oder Schneefall wird das Gefäß mit dem Niederschlage gewogen, das Übergewicht nebst Dauer und Tageszeit notirt und am Ende des Monats die Menge des auf 1 □′ niedergefallenen Wassers in Kubikzollen berechnet, wobei 1 c″ = $1^2/_9$ Loth angenommen ist. Da nun 144 c″ Wasser auf 1 □″ einen Zoll Höhe haben, so ist am Ende des Jahres noch ihre Höhe angegeben, die das Wasser würde eingenommen haben, wenn alles geblieben wäre.«

Im einzelnen war beim Bearbeiten der Journale folgendes zu bemerken: 1828 Dez. scheint nur bis zum 24. beobachtet zu sein; 1829 Mai die Regenmenge ist anscheinend willkürlich angenommen; 1830 Okt., Nov., Dez. desgleichen; 1832 August 1 findet sich eine Bemerkung darüber, daß das Gebäude den Regen aufhält; ob infolgedessen der Regenmesser verstellt wurde, bleibt unerwähnt; 1841 Mai und Juni Regenmenge anscheinend willkürlich angegeben; 1845 Dez. fehlt, wurde nach Klaussen interpoliert; 1849 Juli 16—25 nicht beobachtet.

Die ganze Reihe ist, obwohl der Ort der Beobachtung fast genau derselbe geblieben ist, leider nicht homogen zu nennen; die alten Werte erscheinen zu niedrig, woran wahrscheinlich das Instrument und eine nicht ganz regelmäßige tägliche Bedienung desselben Schuld hat.

Die Zahl der Schneetage ist bis 1875 zu klein.

Todtenrode vgl. Braunlage.

Trautenau. Die in den Wiener Jahrbüchern und von Möllendorff veröffentlichten Ergebnisse der Niederschlagsbeobachtungen während der Jahre 1854—1861 sind weggelassen worden, weil die Werte offenbar viel zu hoch sind.

Trier. Vgl. wegen der älteren Reihen mein Repert. d. deutschen Meteorologie, Sp. 828. Die Niederschlagsmengen der Jahre 1806—30 sind aus Möllendorff II entnommen; die lange Reihe der Zahl der Schneetage aus »Ergebnisse der in den Jahren 1848 bis 1857 angestellten Beobachtungen des meteorologischen Instituts« (Tabellen u. amtl. Nachrichten über den Preuß. Staat. Berlin 1858. Fol. S. 166—168), wo sich auch Angaben über die Zahl der Regentage finden.

Troppau. Unter Troppau I sind zusammengefaßt die Beobachtungen von Prof. Lang in den Jahren 1857—71 (mit Unterbrechungen) und der Militär-Station von 1876 ab, unter Troppau II stehen die Beobachtungsergebnisse der Station der landwirtschaftlichen Gesellschaft.

Ujscie-Jezuickie. Alles aus den »Materyaly«. Seit 1888 vielfach lückenhaft. Die Regenmenge der Monate April bis Dezember im Gesamtbetrage von 721 mm ist unwahrscheinlich, sie wäre größer als die Jahressumme eines der darauffolgenden Jahre.

Wadowice. Für Aug. 1835—Juli 1838 finden sich Niederschlagsmenge und Zahl der Schneetage im Wiener Jahrbuch 1850, S. 167. Seit 1870 aus den »Materyaly«, mit öfteren Unterbrechungen. Anscheinend wurde nicht täglich gemessen; auch scheint die Reihe nicht homogen zu sein, da im letzten Jahrzehnt die Summen erheblich niedriger ausfielen als in den 70er Jahren.

Wangen. Im Beobachtungsjournal des Pfarrers Rösch vom Jahre 1829 heißt es: »Die Oberfläche des Regenmessers enthält $^1/_4$ Pariser Quadratschuh. Das Maass [Messglas] giebt Pariser Kubikzolle. Da gewöhnlich die Regenmenge auf die Fläche von 1 Pariser Quadratschuh berechnet angegeben wird, so wird also 1 Kubikzoll Regenwasser dieses Regenmessers 4 Kubikzollen auf 1 Quadratschuh Fläche entsprechen. Da sich nach diesem Maass die Zoll leicht in Viertel eintheilen lassen, so hat man daher für jeden Viertel Kubikzoll erhaltenes Regenwasser 1 Kubikzoll für die Fläche von 1 Par. Quadratschuh in das meteorol. Diarium einzusetzen«.

Warschau I. Im wesentlichen nach Wild, Die Regen-Verhältnisse des Russischen Reiches, und fortgesetzt nach den Petersburger Annalen. Die bei Wild fehlenden Jahrgänge 1837—1840 wurden nach der »Biblioteka Warzawska« ergänzt, der auch sonst einige Ergänzungen und Berichtigungen entnommen werden konnten.

Die Niederschlagsmengen sind wegen der ungünstigen Aufstellung des Regenmessers auf der Terrasse der Sternwarte zu gering; vgl. Wild, S. 24 u. 25.

Die Zahl der Tage mit meßbarem und mit mehr als 0.2 mm Niederschlag ließ sich erst von 1864 geben, scheint aber auch dann nicht ganz verläßlich zu sein.

Bei den Schneetagen mußte die ganze Reihe in zwei Perioden zerlegt werden: 1841—69, Schneetage mit meßbarem Schnee (Schmelzwasser), und 1870—90, Schneetage überhaupt.

Warschau II. Station der polnischen Gesellschaft (Sprawozdamà).

Es scheint, als ob 1889 eine Änderung in der Aufstellung des Regenmessers vor sich gegangen wäre, wie man aus folgenden Differenzen ersieht:

	Warschau I $h_r = 9.5$ m	Warschau II $h_r = 23.5$ m	Differenz
1886	402	311	91
1887	573	491	82
1888	653	540	113
1889	671	648	23
1890	482	479	3

Warzyce. Oesterr. Forststation, nach den Wiener Jahrbüchern Jahrgang 1891, Anhang S. 42 bearbeitet.

Weimar. Die Beobachtungen in den Jahren 1871—80 wurden der Veröffentlichung des Beobachters, Kantor Erfurth, entnommen: Meteorologische Berichte des medizinisch-naturwissenschaftlichen Vereins zu Weimar.

Weliona. Die Aufstellung des Regenmessers soll nach Angabe der Petersburger Annalen nicht günstig sein.

Wernigerode. Außer den Originaljournalen im Archiv des Meteorol. Instituts, die aber nur bis 1874 reichen, wurden noch die Beobachtungen aus den Jahren 1875 bis 1880 benutzt, welche der Beobachter, Professor Hertzer, unter dem Titel »Regenmessungen in Wernigerode während der Jahre 1859—80« (Schriften des naturw. Ver. des Harzes VIII, 1893) im Auszuge veröffentlicht hat.

Werningshausen. Aus den Correspondenz-Blättern des allg. ärztlichen Vereins von Thüringen.

Wesel. Aus den Monatl. Übersichten der Witterung der Deutschen Seewarte.

Widminnen vgl. Klaussen. Der Regenmesser hatte eine Auffangfläche von $^1/_4$ Pariser Quadratfuß und stand etwa 4 Fuß über dem Erdboden. Gemessen wurde dreimal täglich um 7, 2, 9.

Wieliczka. Die Niederschlagsmengen aus den »Materyaly« für 1874—77, aus den Wiener Jahrbüchern für 1877—90; die Tagesmaxima aus den »Materyaly«.

Die Regenmengen Februar—April 1876 sind anscheinend zu klein.

Wiesbaden. Jahrgänge 1842—46, ebenso auch von den Stationen Kronberg und Neukirch, aus den Jahrbüchern des Ver. f. Naturkunde im Herzogthum Nassau, 1844—49. Die Beobachtungen seit 1869 nach den Originaljournalen im Archiv des Meteorol. Instituts in Berlin.

Wilna. Nach Wild und den Petersburger Annalen. Die Wintermengen im Jahrzehnt 1876—85 sind offenbar viel zu klein, woran die hohe Aufstellung des Regenmessers große Schuld hat.

Wischwill. Am 19. Okt. 1890 ist der Regenmesser übergelaufen. Die Tagessumme war größer als 75 mm und somit auch die Monatssumme größer als 179 mm.

Wittenberg. Beobachtungen in den Jahren 1728—35 von J. F. Weidler, von ihm selbst in den Miscell. Berolin. V, 121—122 veröffentlicht, vgl. Tab. II, 866.

Nachträglich wurde bekannt, daß Prof. J. S. Titius in Wittenberg von 1768—87 auch regelmäßige Niederschlagsmessungen gemacht und in dem von ihm herausgegebenen »Wittenbergischen Wochenblatt«, Jahrgänge 1768—87 *in extenso* veröffentlicht hat. Im Jahrgang 1768 S. 23 sagt er über die Niederschlagsmessung folgendes: »Ich sammele es [nämlich das »Wasser aus der Luft«] in ein in freyer Luft stehendes kubisches Gefäß von einem Pariser Zolle, und wiege es jedesmal, ehe es noch viel ausdünstet. Dieses Gewicht wird eigentlich durch die Zahlen angedeutet, welche unter der Tabelle vom Regen stehen, in Goldgräugen, oder Aesgen. Und darnach wird die Höhe des Wassers, sowohl in dem Würfelmäsgen, als über dem Erdboden, bestimmt. Denn da ein Pariser Würfel vom Regenwasser 432 solcher Grane wiegt, so wiegt eine Linie hoch Wasser in diesem Würfel 36 solcher Grane. . . . . Schnee und Hagel werden vor dem Abwiegen geschmolzen.«

Die Beobachtungsweise war also fast ganz dieselbe wie in Danzig bei Hanow, nur daß der kleine Regenmesser in Wittenberg anscheinend am Erdboden stand.

Im Jahrgang 1772 S. 4 sagt ferner Titius: »Die Wahrnehmungen über den Regen haben unter den Gelehrten aller Länder ziemlich einerley Richtschnur. Es wird überall gewogen, und auf bekanntes Maas des Landes, meistens auf Pariser, Londoner, oder Rheinländisches, der Höhe nach, reduciret. Man muß alsdenn durch Versuche wissen, wieviel Gewicht Regenwasser auf einen gegebenen Kubikzoll u. s. w. gehen. Ich bleibe hier bey dem, was von der Pariser Akademie angenommen, von andern Observatoren in Deutschland meistentheils gebrauchet, und in der Erfahrung ziemlich bestätiget ist: 36 Dukatenäsgen, oder Goldgräne, geben eine Pariser Linie, folglich 432 einen Par. Kubikzoll hoch Wasser. Die Regenobservationen sind in meinen Gedanken von den wichtigsten in der ganzen Meteorologie; und doch werden sie von denen vernachlässigt, die manchmal, zum Zeitvertreibe, noch wohl mit Wettergläsern spielen. . . . .«

Niederschlagshöhe in Millimetern.

Jahr	Januar	Februar	März	April	Mai	Juni	Juli	August	Septbr.	Oktbr.	Novbr.	Dezbr.	Jahr	Tages-Maxim.
1768	16	30	46	36	14	62	98	22	56	21	42	36	479	
1769	40	30	61	13	56	101	56	51	68	46	103	96	721	24.8
1770	80	18	89	34	15	59	137	75	137	51	85	112	892	42.3
1771	50	41	58	34	49	126	85	122	91	20	68	24	768	23.6
1772	84	67	58	37	39	83	116	50	49	5	30	38	656	24.3
1773	90	39	35	17	86	65	33	61	43	26	28	65	588	13.5
1774	141	67	32	65	38	76	109	57	59	40	66	61	811	24.0
1775	51	96	51	24	17	41	73	32	11	92	71	52	611	33.1
1776	56	58	50	41	46	37	56	61	22	24	82	63	596	28.5
1777	49	23	33	34	78	59	58	74	58	18	78	44	606	26.3
1778	62	35	52	30	57	93	26	45	69	61	53	62	645	29.7
1779	24	10	12	26	83	71	42	74	42	46	63	126	619	34.6
1780	29	71	54	78	60	40	45	57	25	23	50	57	589	32.6
1781	33	128	17	20	19	55	45	70	87	115	35	45	669	25.3
1782	84	21	76	50	64	36	62	82	38	71	87	112	783	33.8
1783	74	86	60	39	32	35	40	52	16	10	84	36	564	20.9
1784	46	60	47	36	50	54	75	89	18	27	28	50	580	18.4
1785	41	76	27	46	39	39	119	71	130	52	36	9	685	32.6
1786	68	49	59	22	15	52	80	59	112	65	17	53	651	41.5
1787	26	40	43	74	40	49	50	71	29	51	43	57	573	25.9
Summe . . .	1144	1045	960	756	897	1233	1405	1275	1160	864	1149	1198	13086	
Jahre	20	20	20	20	20	20	20	20	20	20	20	20	20	
Mittel	57.2	52.2	48.0	37.8	44.8	61.6	70.2	63.8	58.0	43.2	57.4	59.9	654.1	
Maximum .	141	128	89	78	86	126	137	122	137	115	103	126	892	
Minimum .	16	10	12	13	14	35	26	22	11	5	17	9	479	

Die mittlere Jahresmenge von 654 mm erscheint im Vergleich zu den neueren Messungen aus der Umgebung um nahezu 100 mm zu hoch, und zwar rührt der Unterschied daher, daß die Niederschläge in der kalten Jahreshälfte zu groß sind. Wahrscheinlich liegt also ein systematischer Messungsfehler vor.

Im Jahrgang 1773 S. 118, bei Besprechung des Buches des Abts von Felbiger, Anleitung jede Art der Witterung genau zu beobachten, bemerkt Titius, er habe gleich dem genannten Autor die Erfahrung gemacht, daß »der Unterschied im aufgefangenen, und nach der Höhe bestimmten Regenwasser, mittelst des großen und des kleinen Regenmaaßes [nämlich von 1 Pariser Quadratfuß und 1 Pariser Quadratzoll Öffnung], nach Proportion sehr geringe sey. Ein großer Vortheil für die Privatobservatoren, von den kleinen Regenmaaßen zufrieden gestellet zu seyn!«

Sodann gibt noch Langguth in Gilberts Annalen XIII, 1803 die Jahressumme des Niederschlags für 1802 zu 10049.5 Dukatenaß = 630 mm an.

1882—83 Regenstation; Journale in Berlin.

Würzburg. Es ist schade, daß die von Professor Egel im System der Mannheimer Meteorol. Gesellschaft von 1781—89 angestellten und in den Ephemeriden veröffentlichten Regenmessungen nicht recht verwendbar sind. Unter Zugrundelegung der von Schön in seiner »Witterungskunde in ihrer Grundlage« gemachten Angaben über die Reduktion der Regenangaben gelangt man zu folgenden Jahressummen:

1781	371 mm	1786	520 mm
1782	335 »	1787	314 »
1783	780 »	1788	325 »
1785	283 »		

die sämtlich, mit Ausnahme vielleicht des Jahres 1783, zu klein sind.

Die Beobachtungen aus den Jahren 1876—78 stammen aus den Verhandlungen der Physik. Mediz. Gesellschaft in Würzburg. Der Rest aus der Publikation der Münchener Zentralanstalt.

Wustrow. Die absoluten Werte der Niederschlagsmengen bis 1877 sind zu klein und kaum homogen, da der Regenmesser am Rande der südlichen Plattform des Navigationsschulgebäudes stand.

Zittau. Die erste Beobachtungsreihe von 1828—40 ist die des Hauptmanns a. D. Dreverhoff, der die Resultate in kleinen Oktavheften jährlich veröffentlichte; auch in Lohrmanns Beiträgen zur Meteorologie des Königreichs Sachsen (1828—37) sind die ersten enthalten. Lohrmann sagt über den von Dreverhoff gebrauchten Regenmesser: »Der Regenmesser, cylinderförmig von Blech gearbeitet und 23 5 Par. Zoll im Durchmesser groß, steht auf einem geeigneten Gerüste mitten im Hofe und in gleicher Höhe mit den Fenstern der zweiten Etage. Nur bei heftigem Winde ist es möglich, daß von den benachbarten Dächern etwas zu viel Regen oder Schnee in den Regenmesser getrieben werden kann. Im Durchschnitt dürfte dies indessen weniger sein, als was durch Verdunstung verloren geht«. Aus einer anderen Stelle geht hervor, daß der Regenmesser 31 Par. Fuß über dem Straßenpflaster stand.

In der zweiten Reihe seit 1864, die nicht homogen ist, fällt besonders in der Tabelle der Niederschlagstage (II 530) auf, daß sich die Maxima auf die letzten Jahre zusammendrängen.

Zürich I. Die Beobachtungen während der Periode 1708—24 wurden von J. F. Scheuchzer angestellt und sind die ältesten in der Schweiz und in Deutschland.

Die späteren Beobachtungen von 1740—53 wurden von Jak. Geßner gemacht. Beide Reihen finden sich in den Schweiz. Beob. II, S. 147.

Wer in den Jahren 1761 und 1762 beobachtet hat, wird nicht angegeben: Schweiz. Beob. 1872, S. 358.

Zürich II setzt sich aus folgenden Teilreihen zusammen: 1830—31, J. K. Horner, Schweiz. Beob. II, 147; 1836, Ulrich, Hofmeisters Schulprogramm über die Niederschläge in Zürich und Schweiz. Beob. III, 618; 1837—52, die naturforsch. Gesellschaft, Schweiz. Beob. II, S. 147; 1858—63, J. Goldschmid, ebenda.

ANHANG.

Regenkarte von Deutschland.

Wie bereits auf S. 3 ff. mehrfach hervorgehoben wurde, läßt sich eine kartographische Darstellung der Niederschlagsverteilung in unserem Untersuchungsgebiet auf Grund der bis zum Jahre 1890 vorliegenden Beobachtungen nicht geben. Erst die Aufzeichnungen des dichten Netzes von Regenstationen, das in ganz Norddeutschland seit dem Sommer 1892 in Tätigkeit ist, gestatten die räumliche Verteilung der Niederschläge in erster Annäherung für dieses Gebiet darzustellen. Da auch in Süddeutschland im letzten Jahrzehnt zahlreiche Regenstationen zu den älteren meteorologischen Stationen hinzugekommen sind, habe ich die zehnjährige Periode 1893—1902 gewählt, um nach den aus ihr vorliegenden Beobachtungen zum erstenmal eine etwas detailliertere Regenkarte von Deutschland zn entwerfen. Sie ist gewissermaßen als ein Ersatz für die Regenkarte des Einzugsgebietes der norddeutschen Ströme diesem Werke beigefügt worden und wird auch besonders erscheinen.

Es ließen sich hierzu die Aufzeichnungen von rund 3000 Stationen verwerten, von denen fünf Sechstel auf Norddeutschland und nur ein Sechstel auf Süddeutschland entfallen. Ihre Verteilung ist nämlich folgende:

Preußen und die übrigen norddeutschen Staaten (außer Königreich Sachsen)	2340
Königreich Sachsen	166
Norddeutschland	2506
Königreich Bayern	252
Königreich Württemberg	90
Großherzogtum Baden	49
Großherzogtum Hessen	32
Reichslande Elsaß-Lothringen	70
Süddeutschland	493

Es kommt also in Norddeutschland 1 Station auf etwa 163, in Süddeutschland aber erst auf 295 qkm.

Diese ungleiche Dichtigkeit der Stationsnetze macht sich in der Konstruktion der Karte natürlich störend bemerkbar, zumal gerade Süddeutschland einen viel reicher gegliederten Aufbau als Norddeutschland besitzt. Die Linien gleichen Niederschlags werden also im südlichen Teil der Karte noch erheblich unsicherer sein als im nördlichen, dessen gleichmäßige topographischen Verhältnisse mehrfach eine weitergehende Detaillierung gestattet hätten[1]).

Etwa die Hälfte aller Stationen, deren Beobachtungen nach kritischer Sichtung Verwendung finden konnten, haben vollständige zehnjährige Beobachtungen aus der Periode 1893—1902 aufzuweisen; bei den übrigen, die mindestens 4jährige (bis 9jährige) Reihen besitzen, mußte zur Erlangung vergleichbarer Werte eine Reduktion auf benachbarte Stationen mit vollständigen zehnjährigen Beobachtungen vorgenommen werden. Es geschah dies unter Beachtung all' der Gesichtspunkte, die ich oben im Kapitel »Die Reduktion kurzer Reihen von Niederschlagsmessungen auf die langjährigen einer Nachbarstation« (S. 42—58) eingehend besprochen habe.

Nach den so gewonnenen Werten der mittleren jährlichen Niederschlagsmenge, die an anderem Ort veröffentlicht werden sollen, von rund 3000 Stationen und unter steter Berücksichtigung der topographischen Verhältnisse an der Hand guter physikalischer Übersichtskarten mittleren Maßstabes ist die beiliegende Regenkarte von Deutschland entworfen worden. Sie bringt mittels 12 Farbenabstufungen (400—500, 500—600, 600—700, 700—800, 800—900, 900—1000, 1000—1200, 1200—1400, 1400—1600, 1600—1800, 1800—2000, mehr als 2000 mm) die ungefähre Verteilung der mittleren jährlichen Niederschlagshöhen im Jahrzehnt 1893—1902 zur Anschauung.

Um das Bild der Regenverteilung möglichst klar und deutlich zu gestalten, enthält die zugrunde liegende und eigens dafür gezeichnete Netzkarte im Maßstab von 1 : 1 800 000 nur das Hauptflußsystem und die größeren Städte — diese in den dicht bevölkerten Gegenden natürlich auch nur mit Auswahl —, so daß ein jeder die Lage seines Ortes mit Hilfe einer guten Spezialkarte leicht in diese Karte übertragen und alsdann ermitteln kann, welchem Regengebiet dieser angehört.

Hinsichtlich der räumlichen Verteilung der mittleren Jahresmenge des Niederschlags in Deutschland lassen sich folgende allgemeine Gesichtspunkte aufstellen:

1. Die Niederschlagsmenge nimmt von Westen nach Osten ab. Dies gilt sowohl für die Küste, wie für das flache und für das gebirgige Binnenland.

2. Die deutsche Flachküste ist regenärmer als das anstoßende Binnenland. Die Unterschiede sind aber nur klein (10—60 mm), so daß sie sich bei einer Stufenfolge von 100 mm nicht immer darstellen lassen. Ich verweise deshalb auf

[1]) In meinen früher erschienenen Regenkarten der Provinzen Ostpreußen, Westpreußen, Brandenburg, Pommern, Posen, Sachsen, Schleswig-Holstein und Hannover habe ich bei den unteren Stufen Isohyeten von 50 zu 50 mm gezeichnet.

meine Spezialuntersuchung »Über die relative Regenarmuth der deutschen Flachküsten« (Sitzungsber. d. Königl. preuß. Ak. d. Wiss. 1904, LIV; mit einer Karte).

3. Die Regenmenge ist in hohem Grade von der vertikalen Gliederung des Landes abhängig, so daß die Regenkarte von Deutschland bis zu einem gewissen Grade ein Spiegelbild seiner Höhenschichtenkarte genannt werden kann. Dabei kommt die absolute Höhe des Ortes weniger in Betracht als die relative; auch ist die besondere Lage des Ortes in Bezug auf die hauptsächlich regenbringenden Winde von entscheidendem Einfluß. Die Isohyeten senken sich in den Gebirgen im allgemeinen von Westen nach Osten.

4. Der Einfluß unbedeutender Bodenerhebungen auf die Steigerung der Niederschlagsmengen zeigt sich am besten im norddeutschen Tiefland, wo z. B. die Lüneburger und die Holsteinische Heide, die sogenannten uralisch-baltischen und uralisch-karpatischen Höhenrücken und andere kleine Höhenzüge als niederschlagsreicher sichtlich hervortreten.

Auch langsam ansteigende Plateaus von mäßiger Höhe steigern die Regenmenge gegenüber dem Tiefland erheblich.

5. Die Flußtäler sind in ihrem mittleren Lauf, namentlich, wenn sie von Erhebungen begleitet sind, trockener als die Nachbarschaft.

Was nun das Ausmaß der jährlichen Niederschlagsmenge in Deutschland betrifft, so wolle man zunächst beachten, daß sich die beiliegende Karte sowie die nachfolgenden numerischen Werte auf das Jahrzehnt 1893—1902 beziehen. Ein Vergleich dieser zehnjährigen Mittel mit den fünfzigjährigen (1851—1900) derjenigen wenigen Orte, die vollständige Beobachtungen aus dem halben Jahrhundert aufweisen (vgl. Tab. 6 auf S. 60, 61), lehrt aber, daß der Nordosten und Osten von Deutschland im allgemeinen 4—9 Prozent zu viel und der Nordwesten und Südwesten rund 2—7 Prozent zu wenig Regen im genannten Jahrzehnt erhalten hat. Jene Gebiete erscheinen also auf unserer Karte gegenüber diesen als etwas zu naß (vgl. oben S. 57 und 58).

Die Extreme, zwischen denen die mittlere Jahresmenge des Niederschlags in Deutschland schwankt, sind 212 und 41 cm[1]).

Die niederschlagsreichsten Gebiete liegen in der Südwest- und in der Südostecke von Deutschland, nämlich einerseits in den südlichen Hochvogesen, wo der Gipfel des Gebweiler Belchen 212 cm, Lauchenweier 210 cm und Alfeld am Ostabhang des Elsässer Belchen[2]) 206 cm aufweist, und andererseits im Watzmanngebirge, das auf dem »Steinernen Meer« im Riemannshaus (2133 m) eine Regenstation

[1]) Wegen der geringeren Genauigkeit, die zehnjährigen Mittelwerten gegenüber vieljährigen zukommt, werden in diesem Abschnitt alle Angaben von Niederschlagshöhen nur in Centimetern, statt in Millimetern, gemacht.

[2]) Der Gipfel dieses Berges und sein Westabhang, der schon zu Frankreich gehört, werden wahrscheinlich noch niederschlagsreicher sein. Auf der Station Ballon de Servance in 1216 m Höhe (vgl. Tabellen II, S. 302) sind im Dezember 1882 nicht weniger als 764 mm und im Oktober 1885 auch noch 684 mm gemessen worden. Solche Monatsmengen kommen sonst nur bei den schweizerischen Hochstationen vor (vgl. S. 271).

besitzt, die aber nur im Sommer beobachtet hat. Durch Reduktion ergibt sich für diese Station der (freilich etwas unsichere) Wert von 210 cm. Bemerkenswert erscheint, daß das im gleichnamigen Tal gelegene Weißbach, zwischen Reichenhall und Innzell, in nur 611 m Seehöhe auch noch eine Jahresmenge von 202 cm hat, und ebenso, daß Hohenaschau (550 m) im Prientale am Fuß der Kampenwand die nächsthöhere Zahl aufweist, nämlich 199 cm.

Ausgezeichnet durch Regenreichtum sind ferner die Bayerischen Alpen westlich vom Inn, sowie der Schwarzwald in seinem mittleren und südlichen Teile, wo in den Hochregionen 180 bis nahezu 200 cm fallen.

In Norddeutschland bleiben die Jahresmengen der regenreichsten Orte weit hinter diesen Extremen Süddeutschlands zurück. Der Brocken mit 170 cm steht völlig isoliert da; denn die höchsten Erhebungen des Riesengebirges scheinen nur 140—160 cm Niederschlag im Jahr zu erhalten.

Dagegen gehören die niederschlagsärmsten Orte Norddeutschland an. Versteht man, in Rücksicht auf die durchschnittliche Regenmenge Deutschlands, unter einem Trockengebiet ein solches, dessen mittlere jährliche Niederschlagshöhe unter 50 cm bleibt, so gibt es deren vier große in Deutschland. Drei davon liegen ganz in Norddeutschland, das vierte zum größeren Teil in Süddeutschland.

Das umfangreichste und zugleich auch intensivste Trockengebiet nimmt fast den ganzen östlichen Teil der Provinz Posen und den mittleren der Provinz Westpreußen ein. Hier sinkt die mittlere Jahresmenge des Niederschlags bis auf 41 cm herab; die größte Trockenheit scheint in der Landschaft Kujawien am Goplosee und im Kulmer Land zu herrschen.

Ein zweites viel kleineres Trockengebiet liegt zu beiden Seiten der unteren Oder in den Provinzen Brandenburg und Pommern, mit einer kleinsten Jahresmenge von 45 cm.

Das dritte norddeutsche Trockengebiet ist das bekannte Regenschattengebiet des Harzes. Es erstreckt sich im wesentlichen in nordsüdlicher Richtung von der Elbe bei Magdeburg längs der Saale bis gegen Merseburg. Hier sinkt die jährliche Niederschlagshöhe stellenweise bis auf 44 cm herab.

Das vierte Trockengebiet endlich gehört hauptsächlich Süddeutschland an und kann das rheinhessische genannt werden. Es umfaßt das flache Rheinhessen, samt dem unteren Main- und Nahetal und erstreckt sich zungenförmig auch ins Rheintal bis in die Gegend von Lorch. Das Minimum des jährlichen Regenfalls ist hier 43 cm.

Andere ganz kleine Trockengebiete liegen bei Kolmar im Elsaß (48 cm), am Main bei Höchst, im Spreewald, bei Beuthen und bei Fürstenberg a. d. Oder und wahrscheinlich auch noch an anderen Stellen Norddeutschlands.

Da es Manchem erwünscht sein wird, die größten und die kleinsten jährlichen Niederschlagshöhen in den einzelnen Ländern Deutschlands zu erfahren, lasse ich hierunter noch zwei entsprechende Zusammenstellungen folgen.

Tab. 85. Die größten und die kleinsten mittleren Jahresmengen des Niederschlags (in Centimetern) in den deutschen Staaten [1893—1902].

Königreich Preußen.

Brocken[1])	(1142 m)	170*	Pakosch (Kr. Mogilno)	(75 m)	41
Jakobsthal i. Riesengeb.	(870 »)	154*	Argenau (Kr. Hohensalza)	(80 »)	42*
Prinz Heinrich-Baude	(1400 »)	150	Kunzendorf (Kr. Thorn)	(94 »)	42
Karlsthal	(830 »)	146*	Mogilno	(95 »)	43
Kirche. Wang	(873 »)	137	Bienkowko (Kr. Kulm)	(25 »)	44
Gogarten (Kr. Wipperfürth)	(350 »)	134*	Oberröblingen (Mansfelder Seekr.)	(94 »)	44*
Klausthal (Harz)	(585 »)	133	Egeln (Kr. Wanzleben)	(68 »)	45
Mühlen-Schmidthausen (Kr. Altena)	(330 »)	131*	Bellinchen (Kr. Königsberg i. N.)	(5 »)	45*
Monte Rigi (Venn)	(670 »)	130*	Penkun (Kr. Randow)	(30 »)	45

Königreich Bayern.

Riemannshaus	(2133 m)	210*	Grünstadt	(167 m)	43*
Weißbach bei Innzell	(611 »)	202*	Frankenthal	(95 »)	51
Hohenaschau	(550 »)	199	Arnstein	(234 »)	53*
Bad Kreuth	(829 »)	193*	Schweinfurt	(211 »)	53*
Stuben	(874 »)	190*	Hohenberg a. d. Eger	(526 »)	53*
Scheidegg b. Lindau	(735 »)	188*	Speyer	(98 »)	54*
Einödsbach b. Oberstdorf	(1150 »)	177*	Uffenheim	(337 »)	54*

Königreich Sachsen.

Altenberg	(754 m)	136	Merschwitz a. d. Elbe	(100 m)	52
Oberwiesenthal	(922 »)	118*	Röcknitz b. Wurzen	(120 »)	53*
Kriegwald	(745 »)	116*	Strehla a. d. Elbe	(115 »)	55*
Fichtelberg-Gasthof	(1213 »)	114	Skassa b. Großenhain	(115 »)	59
Reitzenhain	(772 »)	113			

Königreich Württemberg.

Ruhestein b. Freudenstadt	(915 m)	192	Mergentheim	(210 m)	63
Zwieselberg b. Freudenstadt	(850 »)	156*	Ehingen a. d. Donau	(514 »)	65*
Schömberg b. Freudenstadt	(745 »)	143	Spielbach b. Gerabronn	(451 »)	65*
Freudenstadt	(718 »)	142	Heilbronn	(171 »)	65
Isny	(721 »)	138*	Ulm a. d. Donau	(479 »)	66
Gaisthal b. Herrenalb	(428 »)	133*	Freudenbach b. Mergentheim	(365 »)	66

Großherzogtum Baden.

Feldberg-Gasthaus	(1267 m)	189	Mannheim	(96 m)	52
Herrenwies	(758 »)	184	Wertheim a. Main	(141 »)	58
Todtmoos	(807 »)	175	Bretten	(183 »)	69*
Hofsgrund	(1146 »)	173	Schelingen b. Freiburg	(314 »)	69
Neuenweg	(727 »)	170*			
Kniebis	(900 »)	168			
Todtnauberg	(1027 »)	162			

[1]) Die mit einem Stern versehenen Werte sind durch Reduktion gewonnen (vgl. oben S. 382).

Großherzogtum Hessen.

Felsberg i. Odenwald	(512 m)	137	Monsheim	(140 m)	43*
Grebenhain i. Vogelsgeb.	(436 »)	108	Mainz	(87 »)	46
Bremhof i. Odenwald	(401 »)	81*	Alzey	(191 »)	48
			Worms	(96 »)	48*

Reichslande Elsaß-Lothringen.

Gebweiler Belchen	(1394 m)	212	Kolmar	(189 m)	48
Lauchenweier	(924 »)	210*	Altbreisach	(193 »)	55
Alfeld	(620 »)	206	Ergersheim b. Straßburg	(160 »)	62
Wildenstein	(570 »)	193	Metz	(177 »)	62

Tab. 86. Die größten und die kleinsten mittleren Jahresmengen des Niederschlags (in Centimetern) in den preußischen Provinzen und in den übrigen norddeutschen Staaten (mit Ausschluß des Königr. Sachsen) [1893—1902].

Prov. Ostpreußen	74	51	Prov. Sachsen	170	44
» Westpreußen	72	42	» Schleswig-Holstein	82	57
» Brandenburg	71	45	» Hannover	133	60
» Pommern	79	45	» Westfalen	131	61
» Posen	59	41[1])	» Hessen-Nassau	104[2])	47
» Schlesien	154	48	» Rheinland	134	47
			Hohenzollern	125	64
Großherzogt. Mecklenburg	68	55	Herzogt. Anhalt	78	47
» Oldenburg	82	69	Fürstent. Waldeck	102	54
Herzogt. Braunschweig	124	57	» Lippe-Detmold	115	66
Sächsisch-Thüring. Staaten	125	50	Freie Städte	72	62

[1]) Kruschwitz am Nordende des Goplosees im Kreise Mogilno hat zwar nur 38 cm jährliche Niederschlagshöhe, doch steht der Wert so vereinzelt da, daß er mir etwas zweifelhaft erscheint.

[2]) In dem außerhalb der Provinz gelegenen, aber zu ihr gehörigen Kreise Schmalkalden 108 cm.

Buchdruckerei A. W. Schade, Berlin N., Schulzendorferstr. 26.

Stations-Verzeichnisse

Verzeichnis der Stationen nach Ländern

Geographische Uebersicht

Staatsgebiet	Zahl der Stationen	Seite des Verzeichnisses
Deutsches Reich	2220	
Preussen	1443	
Ostpreussen	199	(9)
Westpreussen	115	(13)
Brandenburg	158	(15)
Pommern	101	(18)
Posen	79	(20)
Schlesien	307	(22)
Sachsen	196	(28)
Schleswig-Holstein	37	(32)
Hannover	55	(33)
Westfalen	57	(35)
Hessen-Nassau	84	(36)
Rheinland	52	(38)
Hohenzollern	3	(39)
Bayern	32	(39)
Sachsen	212	(40)
Württemberg	86	(45)
Baden	56	(47)
Hessen	34	(48)
Mecklenburg-Schwerin	38	(49)
Sachsen-Weimar	15	(50)
Mecklenburg-Strelitz	7	(50)
Oldenburg	13	(51)
Braunschweig	41	(51)
Sachsen-Meiningen	31	(52)
Sachsen-Altenburg	1	(53)
Sachsen-Koburg-Gotha	23	(53)
Anhalt	25	(53)
Schwarzburg-Sondershausen	11	(54)
Schwarzburg-Rudolstadt	13	(54)
Reuss älterer Linie	1	(54)
Reuss jüngerer Linie	1	(54)
Lippe	8	(55)
Freie Reichsstädte	14	(55)
Elsass-Lothringen	115	(55)
Russland	84	(58)
Oesterreich	1240	
Galizien	123	(60)
Schlesien	54	(61)
Mähren	22	(63)
Böhmen	1018	(64)
Nieder-Oesterreich	4	(85)
Ober-Oesterreich	1	(85)
Tirol	1	(85)
Vorarlberg	17	(85)
Ungarn	5	(86)
Schweiz	339	(86)
Frankreich	87	(93)
Belgien	7	(95)
Luxemburg	1	(95)

Gesamtzahl der Stationen 3983.

Alphabetisches Verzeichnis der Quellen.

Bem. . . = »Bemerkungen zu einigen Stationen« am Schluss des Textes dieses Bandes.

Berlin . . = Originalbeobachtungen im Archiv des Königlich Preussischen Meteorologischen Instituts in Berlin, bezw. = Veröffentlichungen dieses Instituts.

Braunschweig = Die Beobachtungsresultate der 1878 in Braunschweig eingerichteten Stationen niederer Ordnung wurden anfangs in den Mitt. d. Sektion f. Akklimat. d. landw. Centralver. Braunschweig (III, 1880) u. im Monatsblatt für öffentl. Gesundheitspflege (1881—84), später vom Met. Inst. in Berlin veröffentlicht.

Bresl. Samml. = Sammlung von Natur- und Medicin-, wie auch hierzu gehörigen Kunst- und Literatur-Geschichten, so sich An. 1717 in den 3 Sommer-Monaten in Schlesien und andern Ländern begeben . . . . Ans Licht gestellet von einigen Bresslauischen Medicis. Breslau 1718. 4°.

Diese Quartalszeitschrift endete mit den 3 Herbstmonaten des Jahres 1726 und wurde von den drei Breslauer Aerzten J. Kanold, J. C. Kundmann und J. G. Brunschwitz herausgegeben.

Die Witterungsbeobachtungen werden in extenso mitgeteilt; wegen weiterer Einzelheiten über diese Bresl. Samml., welche die ältesten Regenmessungen aus Norddeutschland enthält, vgl. Hellmann, Repert. d. deutschen Meteorologie Sp. 230 u. 883.

Brünn . . = Bericht der meteorologischen Commission des naturforschenden Vereines in Brünn über die Ergebnisse der meteorologischen Beobachtungen im Jahre 1881. Brünn 1882. 8°, und folgende Jahrgänge bis 1890 einschl.

Enthält die Beobachtungsergebnisse der zahlreichen Regenstationen in Mähren und Oesterreich-Schlesien, die von dem naturforschenden Verein in Brünn mit Hilfe lokaler land- und forstwirtschaftlicher Vereine sowie anderer Centralstellen eingerichtet worden sind. Ein Teil dieser Stationen erscheint auch in den Wiener Jahrbüchern.

Brüssel . . = La Pluie en Belgique, par A. Lancaster. Premier Fascicule. Bruxelles 1894. 8°.

Budapest . = Jahrbücher der Königl. Ung. Central-Anstalt für Meteorologie und Erdmagnetismus von Dr. Guido Schenzl. I. Band, Jahrgang 1871. Budapest 1873. 4°, und folgende Jahrgänge bis Band XX, Jahrgang 1890 einschl.

Chemnitz . = Jahrbuch des Königl. Sächsischen Meteorologischen Instituts. 1883. Chemnitz 1884. 4°, und folgende Jahrgänge bis einschl. 1886. Als Fortsetzung: Ergebnisse der meteorologischen Beobachtungen im Jahre 1887. Bericht über die Thätigkeit im Königl. sächsischen meteorologischen Institut für das Jahr 1887. Herausgeg. von Direktor Dr. Paul Schreiber. Chemnitz 1888. 4°, und folgende Jahrgänge bis einschl. 1890. Vgl. unten »Leipzig«.

Dietz . . = Les Pluies en Alsace-Lorraine de 1870 à 1880. Communication faite à la Société des Sciences, Agriculture et Arts de la Basse-Alsace, par Émile Dietz. Strasbourg 1883. 8°.

Ebermayer = Beobachtungs-Ergebnisse der im Königreich Bayern zu forstlichen Zwecken errichteten meteorologischen Stationen. Gedruckte Monatstabellen in Folio für die Jahre 1868—1878. Auszugsweise auch abgedruckt in den Veröffentlichungen des Preuss. Meteorol. Instituts für diese Jahre.

Eberswalde = Jahresbericht über die Beobachtungs-Ergebnisse der im Königreich Preussen und in den Reichslanden eingerichteten forstlich-meteorologischen Sationen. Herausgeg. von Dr. A. Müttrich. Erster Jahrgang. Das Jahr 1875. Berlin 1877. 8°, und folgende Jahrgänge (mit etwas wechselndem Titel) bis einschl. 1890. Enthält auch die Ergebnisse der forstlich-meteorol. Stationen in Thüringen, Braunschweig und in den Reichslanden.

Die Beobachtungen einiger bereits vor 1875 tätigen Stationen wurden von der meteorologischen Abteilung des forstlichen Versuchswesens in Eberswalde handschriftlich mitgeteilt, ebenso einige Tabellen über Häufigkeit der Niederschlagstage u. s. w., die in der genannten Veröffentlichung fehlen.

Frankfurt = Niederschlagsbeobachtungen in der Umgebung von Frankfurt am Main nebst einer Regenkarte der Main- und Mittelrhein-Gegend. Von Dr. Julius Ziegler. Im: Jahresbericht des Physikalischen Vereins zu Frankfurt am Main für das Rechnungsjahr 1884—1885. Frankfurt am Main 1886. 8°. S. 57—116.

Görlitz . = 1) Die Regenverhältnisse Deutschlands. Abdruck aus den Abhandlungen der naturforschenden Gesellschaft zu Görlitz, Band VII. Heft 1. Görlitz 1855. 8°. Der Verfasser ist von Möllendorf, Königlicher Oekonomie-Kommissarius.

2) Die Regenverhältnisse Deutschlands und die Anwendbarkeit der Regenbeobachtungen bei Ent- und Bewässerungen und gewerblichen Anlagen. Im Auftrage der naturforschenden Gesellschaft zu Görlitz bearbeitet von Georg von Möllendorf. Görlitz 1862. 8°.

Hamburg = Meteorologische Beobachtungen in Deutschland von 10 Stationen II. Ordnung, sowie von 7 Normal-Beobachtungsstationen und den Signalstellen der Deutschen Seewarte für 1878. Jahrgang I. Hamburg 1880. 4°, und folgende Jahrgänge bis einschl. 1900.

Die an den Signalstellen gemessenen Monatssummen des Niederschlages werden erst vom Jahrgang 1889 ab veröffentlicht. Das frühere Material und sonstige Ergänzungen wurden von der Direktion der Seewarte in den Originaljournalen oder in Auszügen zur Verfügung gestellt.

Karlsruhe = 1) I. Jahresbericht für das meteorologische Jahr 1869, enthaltend die Ergebnisse der meteorologischen Beobachtungen der badischen Stationen . . . . Karlsruhe 1871. 8°, und folgende Jahrgänge bis einschl. des XIV. Jahresberichtes für das Jahr 1882. — Fortsetzung davon:

2) Jahres-Bericht des Centralbureaus für Meteorologie und Hydrographie im Grossherzogthum Baden nebst den Ergebnissen der meteorologischen Beobachtungen . . . . für das Jahr 1883. Karlsruhe 1884. 4°, und folgende Jahrgänge bis einschl. 1890.

Vergleichend und ergänzend wurde auch benutzt: Die Niederschlagsverhältnisse des Grossherzogthums Baden . . . . von Siebert in: Bei-

träge zur Hydrographie des Grossherzogthums Baden. II. Heft. Karlsruhe 1885. 4°.

Ferner wurden vom Centralbureau für Meteorologie und Hydrographie in Karlsruhe einige Tabellen nach den Originalaufzeichnungen handschriftlich ergänzt.

Kiel . . = Beiträge zur Landeskunde der Herzogtümer Schleswig und Holstein von Dr. Gustav Karsten. II. Reihe, Heft II. Luftfeuchtigkeit, Niederschläge, Verdunstung. Berlin 1872. 4°.

Dieser Publikation wurden einige Beobachtungsergebnisse vor dem Jahre 1870 entnommen.

Krakau . = Materyały do Klimatografii Galicyi zebrane przez sekcyę meteorologiczną komisyi fizyograficznéj c. k. towarzystwa nauk. Krakow. Rok 1870. Kraków 1871. 8°, und folgende Jahrgänge bis einschl. 1890.

Einige Beobachtungsergebnisse vor dem Jahre 1870, ebenso wie Ergänzungen und Berichtigungen zu den späteren wurden von Herrn Professor Dr. Karlinski, dem Herausgeber der »Materyały«, handschriftlich mitgeteilt.

Leipzig . = 1) Uebersicht der Resultate aus meteorologischen Beobachtungen, angestellt auf den königlich sächsischen Stationen. Mitgetheilt nach den Zusammenstellungen im Statistischen Bureau von Prof. Dr. C. Bruhns in Leipzig. — Monatliche Berichte, mit später etwas verschiedenem Titel, in Quartformat von Januar 1865 bis Dezember 1879.

2) Resultate aus den meteorologischen Beobachtungen, angestellt an mehreren Orten im Königreich Sachsen in den Jahren 1828 bis 1863 und an den zweiundzwanzig königlich sächsischen Stationen im Jahre 1864. Nach den monatlichen Zusammenstellungen im statistischen Bureau des Kgl. Ministeriums des Innern bearbeitet von Dr. C. Bruhns. Erster Jahrgang. Leipzig 1866. 4°, und folgende Jahrgänge bis 1874/75.

Wegen der Fortsetzung vgl. oben Chemnitz. Ein grosser Teil der für das vorliegende Werk gemachten Aufstellungen für die alten Stationen erfolgte unmittelbar nach dem handschriftlichen Material, das uns vom Meteorologischen Institut in Chemnitz zur Verfügung gestellt wurde.

Lemberg = Stan wody na rzekach galicyjskich oraz opad atmosefryczny według spostrzeżeń roku 1887. Kraków 1889. 8°, und folgende Jahrgänge, die von 1889 ab in Lemberg erscheinen, bis einschl. 1890.

Der Inhalt dieser Publikation deckt sich zum Teil mit dem der »Materyały«; vgl. Krakau.

Meiningen = Statistik des Herzogtums Meiningen, sowie Hrz. Meiningisches Hof- und Staatshandbuch 1874.

München = Beobachtungen der meteorologischen Stationen im Königreich Bayern. Herausgegeben von der Königlichen Meteorologischen Central-Station durch Dr. Wilhelm von Bezold und Dr. Carl Lang. Erster Jahrgang 1879. München 1880. 4°, und folgende Jahrgänge, z. T. mit etwas verschiedenem Titel, bis einschl. 1890.

Paris . . = 1) Association Scientifique de France. Bulletin mensuel météorologique. Tome 1er, Décembre 1871 à Novembre 1872. Paris 1872. 8°, und folgende Jahrgänge bis 1876.

2) Annales du Bureau Central Météorologique de France, publiées par E. Mascart. Année 1877. Pluies en France. Paris 1880. 4°, und folgende Jahrgänge bis einschl. 1890.

Einzelne Tabellen wurden handschriftlich vom Bureau Central Météorologique in Paris ergänzt.

Petersburg I = Annalen des Physikalischen Central-Observatoriums. Herausgeg. von H. Wild. Jahrgang 1883. 2 Teile in 4°. St. Petersburg 1884, und folgende Jahrgänge bis 1890 einschl.

Petersburg II = Die Regen-Verhältnisse des Russischen Reiches. Von H. Wild. St. Petersburg 1887. 4° (V. Supplementband zum Repertorium für Meteorologie, herausgeg. von der Kaiserlichen Akademie der Wissenschaften).

Enthält die Beobachtungsergebnisse bis zum Jahre 1882 einschl.

Prag I . = 1) Nachricht von den Witterungsbeobachtungen, welche die kais. kön. patriotisch-ökonomische Gesellschaft in den Kreisen Böhmens veranstaltet hat. Verfasst von Professor Aloys David. Erste Lieferung, vom Jahre 1817 bis 1819. Prag 1825. 4°; zweite Lieferung, vom Jahre 1820 u. 1821. Prag 1826. 4°.

2) Neue Schriften der kais. kön. patriotisch-ökonomischen Gesellschaft im Königreiche Böhmen. Band I—X. Prag 1828—1847. 8°. — Enthält die Beobachtungsergebnisse für die Jahre 1822—1845.

3) Verhandlungen und Mitteilungen der kais. kön. patriotisch-ökonomischen Gesellschaft im Königreiche Böhmen . . . . Erster Band. Prag 1849. 8°. — Beobachtungen des Jahres 1846.

Prag II . = 1) Resultate der während des Jahres 1876 in Böhmen gemachten ombrometrischen Beobachtungen. Zusammengestellt von Dr. F. J. Studnička. Prag 1877. 4°, und folgende Jahrgänge bis einschl. 1888.

2) Ergebnisse der ombrometrischen Beobachtungen in Böhmen für das Jahr 1889. (Herausgegeben von der Hydrographischen Abteilung im Technischen Bureau des Landesculturrates f. d. Königreich Böhmen.) Prag 1890. 4°, und der folgende Jahrgang 1890.

Raulin . . = Observations pluviométriques faites dans la France Septentrionale de 1688 à 1870 publiées dans les Actes de l'Académie des Sciences, Belles-Lettres et Arts de Bordeaux . . . . par V^or Raulin. Bordeaux et Paris 1881. 8°, und die Fortsetzung dazu:

Observations pluviométriques faites en France de 1871 à 1880. Bordeaux 1883. 8°.

Schles. Klimat. = Grundzüge der Schlesischen Klimatologie. Aus den von der Schlesischen Gesellschaft für vaterländische Kultur seit dem Jahre 1836 veranlassten und einigen älteren Beobachtungsreihen ermittelt, und nach den in den Jahren 1852—55 ausgeführten Rechnungen der Herren W. Günther, R. Büttner und H. v. Rothkirch zusammengestellt und für den Druck vorbereitet von Dr. J. G. Galle. Breslau 1857. 4°.

Schwerin = Die meteorologischen Beobachtungen in Mecklenburg im Jahre 1852 ff. Veröffentlicht im Archiv für Landeskunde von Mecklenburg und vom Jahrgang 1856 ab in den Beiträgen zur Statistik von Mecklenburg.

Strassburg = Die Beobachtungen der meteorologischen Stationen in Elsass-Lothringen . . . während des Jahres 1878. Zusammengestellt im statistischen Bureau des kaiserl. Ministeriums für Elsass-Lothringen. Strassburg 1879. 8°, und folg. Jahrgänge bis 1881 einschl.

Beobachtungen der atmosphärischen Niederschläge in Elsass-Lothringen während der Jahre 1874—1882. Zusammengestellt im Ministerium für Elsass-Lothringen, Abth. f. Gewerbe, Landwirthschaft u. öffentl. Arbeiten. Strassburg 1883. 8°.

Ergebnisse der meteorologischen Beobachtungen im Reichsland Elsass-Lothringen im Jahre 1890. Herausg. vom Leiter des met. Landesdienstes in Elsass-Lothringen Dr. Hugo Hergesell. Strassburg i. E. 1892. 4°.

Fast alle Tabellen aus den Reichslanden sind von Dr. Rubel in Strassburg mit den Originaltabellen verglichen bezw. nach ihnen berichtigt worden.

Stuttgart . = Archiv der Königlich Württembergischen Meteorologischen Centralstation in Stuttgart, welche die Originalbeobachtungen uns leihweise zur Verfügung stellte.

Zur Ergänzung dienten für die letzten Jahrgänge auch die regelmässigen Veröffentlichungen dieser Centralstation.

Warschau . = Spostrzeżenia meteorologiczne dokonane w ciągu roku 1886 na stacyach meteorologicznych, urządzonych staraniem sekcyi II Oddziału Warszawskiego Towarzystwa popierania przemysłu i handlu. Warszawa 1888. 8°, und folgende Jahrgänge bis einschl. 1890. (Sonderabdrücke aus Pamiętnika Fizyjograficznego, Band VII—XI).

Weisswasser = 1) Ombrometrische Beobachtungen der vom böhmischen Forstvereine in den Forsten Böhmens in verschiedenen Seehöhen und Expositonen errichteten Stationen. Herausg. von der Forstlehranstalt Weisswasser, zusammengestellt und redigiert von Dr. Emanuel von Purkyně. Jahrgang 1879. Prag o. J. 4°, und folgende Jahrgänge (mit etwas wechselndem Titel) bis 1882 einschl.

2) Ombrometrische Beobachtungen in den Monaten Dezember 1882, Jänner und Feber 1883 in den vom böhmischen Forstvereine errichteten Stationen. O. O. u. J. 8°, und die 3 folgenden Quartalshefte bis November 1883. (S.-A. aus »Vereinsschrift für Forst-, Jagd- und Naturkunde.« Herausgeg. vom böhmischen Forstverein. Redigiert von Joseph Zenker. 1883, Heft 4—5 und 1883/84 Heft 4—5). — Diese Zusammenstellungen wurden von Prof. Albert Peřina besorgt, der auch schon den letzten Jahrgang der vorigen Publikation herausgegeben hatte.

Wien . . = Im Text der Bemerkungen als »Wiener Jahrbücher« kurzweg bezeichnet, bedeutet die ganze Reihe der officiellen Publikationen der K. K. Central-Anstalt für Meteorologie und Erdmagnetismus in Wien, also

1) Jahrbücher, I—VIII, Jahrg. 1848—56, Wien 1854—61. 8 Bände 4°.

2) Uebersichten der Witterung in Oesterreich, Jahrgänge 1856—63. Wien 1858—65. 5 Hefte Oblong und 2 Hefte 4°.

3) Jahrbücher. Neue Folge, I—XXVII, Jahrgänge 1864—90. Wien 1866—92. 27 Bände 4°.

Zürich . = 1) Schweizerische Meteorologische Beobachtungen. Herausg. von der meteorologischen Centralanstalt . . . . Erster Jahrgang 1864. Zürich. 4°, und folgende Jahrgänge bis einschl. 1881, sowie »Supplementband I«, Zürich 1885. 4°. — Als Fortsetzung:

2) Annalen der Schweizerischen Meteorologischen Central-Anstalt. 1882—90. Zürich. 9 Bände 4°.

Verzeichnis der Stationen nach Ländern

Provinz Ostpreussen

Station	Kreis	Nördliche Breite ° ′	Oestliche Länge v. Gr. ° ′	Seehöhe m	Beobachtungsdauer Jahr Mon.	Tab. d. Niederschlagshöhe Seite	Quelle
Absteinen	Tilsit	55 5	22 9	30	4 4	11	Berlin
Aglonen	Memel	55 35	21 24	16	2 5	4	Berlin
Alexwangen	Fischhausen	54 55	20 12	60	2 6	17	Berlin
Altstadt	Osterode	53 28	20 0	190	7 8	90	Berlin
Amalienwalde	Heiligenbeil	54 31	20 19	40	2 6	33	Berlin
Angerburg	Angerburg	54 13	21 45	128	8 6	20	Berlin
Arissau	Fischhausen	54 50	20 11	50	2 8	18	Berlin
Arys	Johannisburg	53 49	21 57	122	5 9	84	Berlin, Bem.
Aweyden	Sensburg	53 43	21 20	150	6 11	84	Berlin
Balden	Neidenburg	53 36	20 37	140	1 6	26	Berlin
Ballgarden	Tilsit	55 5	21 55	15	4 8	11	Berlin
Ballupönen	Goldap	54 29	22 27	120	7	22	Berlin
Barranowen	Sensburg	53 50	21 27	140	5 9	82	Berlin
Barsenicken	Fischhausen	54 47	20 18	28	2 7	19	Berlin
Barten	Rastenburg	54 13	21 21	70	8	29	Berlin
Baumkrug	Niederung	55 4	21 23	3	7	14	Berlin
Bergfriede	Allenstein	53 52	20 23	90	2 5	27	Berlin
Bienau	Osterode	53 46	19 47	120	2 7	89	Berlin
Bischofstein	Rössel	54 5	20 54	150	2 3	28	Berlin
Brandenburg	Heiligenbeil	54 37	20 15	5	2 4	34	Berlin
Brüsterort	Fischhausen	54 58	19 59	34	10	17	Hamburg
Buddern	Angerburg	54 15	21 53	100	7	21	Berlin
Budweitschen	Stallupönen	54 40	22 40	55	7	10	Berlin
Budwethen	Ragnit	54 55	22 12	40	5 6	24	Berlin
Czerwonken	Lyck	53 53	22 14	130	7	81	Berlin
Dawillen	Memel	55 41	21 22	34	2 5	4	Berlin
Degeln	Memel	55 33	21 29	20	2 4	4	Berlin
Deutsch Krottingen	Memel	55 50	21 12	34	2 5	3	Berlin
Döhlau	Osterode	53 32	20 1	180	1 5	89	Berlin
Drygallen	Johannisburg	53 41	22 7	145	5 4	85	Berlin
Dürwangen	Rössel	53 57	21 8	180	2 6	28	Berlin
Florkehmen	Gumbinnen	54 38	22 3	50	6	23	Berlin
Forken	Fischhausen	54 44	20 22	5	2 7	18	Berlin
Friedrichsflur	Gerdauen	54 21	21 34	65	3	30	Berlin
Friedrichshof	Ortelsburg	53 29	21 22	140	2 6	86	Berlin
Fritzen	Fischhausen	54 50	20 34	39	15 3	16	Eberswalde
Gerdauen	Gerdauen	54 22	21 18	30	1 6	30	Berlin
Gergehnen	Mohrungen	53 51	19 40	110	3	90	Berlin
Girrehlischken	Pillkallen	54 51	22 40	50	6 2	23	Berlin
Görken	Königsberg	54 50	20 40	28	2 6	16	Berlin
Gorczyczen	Lyck	53 40	22 21	153	6	81	Berlin
Grieslienen	Allenstein	53 37	20 21	190	2 2	34	Berlin
Gr. Blandau	Goldap	54 12	22 17	235	7	80	Berlin
Gr. Buchwalde	Allenstein	53 53	20 22	120	2	27	Berlin
Gr. Inse	Niederung	55 7	21 13	3	1 9	14	Berlin
Gr. Maraunen	Allenstein	53 51	20 39	143	5 9	27	Berlin, Bem.
Gr. Ottenhagen	Königsberg	54 38	20 59	35	4	31	Berlin
Gr. Pelledauen	Darkehmen	54 24	22 1	125	7	21	Berlin
Gr. Scharlack	Labiau	54 49	21 2	12	2 6	16	Berlin
Gr. Schirrau	Wehlau	54 44	21 27	25	2 6	26	Berlin

Ziffern mit Stern bedeuten Seitenzahlen im zweiten Band der Tabellen.
M = Tages-Maximum, N_1 = Tage mit messbarem Niederschlag, N_2 = Tage mit mehr als 0.2 mm Niederschlag, S = Tage mit Schnee, G = Tage mit Graupel (Hagel).

Verzeichnis der Stationen nach Ländern

Provinz Ostpreussen

Station	Kreis	Nördliche Breite ° ′	Oestliche Länge v. Gr. ° ′	Seehöhe m	Beobachtungsdauer Jahr Mon.	Tab. d. Niederschlagshöhe Seite	Quelle
Gr. Schönbaum . .	Friedland	54 27	21 11	20	2	30	Berlin
Gr. Schwentischken	Stallupönen	54 26	22 32	170	6	22	Berlin
Gr. Stürlack	Lötzen	54 1	21 35	125	6 8	19	Berlin
Gr. Szagmanten . .	Ragnit	55 8	22 13	13	1 4	10	Berlin
Grünlinde	Wehlau	54 42	21 13	30	2 7	15	Berlin
Grünthal	Friedland	54 24	21 7	43	2 6	30	Berlin
Gumbinnen	Gumbinnen	54 35	22 12	40	6 11	23	Berlin
Guttstadt	Heilsberg	53 59	20 24	100	2 3	27	Berlin
Haak	Mohrungen	53 49	19 32	100	2 7	90	Berlin
Heiligenbeil	Heiligenbeil	54 28	19 56	17	2 3	34	Berlin
Heilsberg	Heilsberg	54 8	20 35	65	7 2	27	Berlin
Henskischken . . .	Pillkallen	54 47	22 24	64	7	24	Berlin
Hohendorf	Neidenburg	53 14	20 6	170	6	87	Berlin
Illowo	Neidenburg	53 11	20 18	159	1	87	Berlin
Insterburg	Insterburg	54 38	21 48	40	7 7	23	Berlin
Jablonken	Ortelsburg	53 40	21 2	190	2 6	86	Berlin
Jedwabno	Neidenburg	53 32	20 44	155	8	86	Berlin
Jeesau	Rastenburg	54 6	21 18	80	3 7	29	Berlin
Johannisburg . . .	Johannisburg	53 38	21 49	115	2 2	85	Berlin
Johannishof	Ragnit	55 6	22 14	15	7	11	Berlin
Jurgaitschen	Ragnit	54 57	21 50	30	2 3	15	Berlin
Juwendt	Labiau	54 57	21 15	2	1 8	15	Berlin
Kalgen	Königsberg	54 40	20 26	3	1 2	33	Berlin
Kallinowen	Lyck	53 52	22 40	169	2 5	82	Berlin
Kamionken	Lötzen	54 4	21 39	120	2 10	19	Berlin
Kanditten	Pr. Eylau	54 19	20 22	160	1 6	35	Berlin
Karlshof	Memel	55 46	21 13	25	2 5	3	Berlin
Karlshof	Pr. Eylau	54 31	20 29	30	1 7	33	Berlin
Kattenau [kehmen	Stallupönen	54 40	22 25	104	6 8	10	Berlin
Kaukenellen-Kau-	Niederung	55 11	21 33	5	7	14	Berlin
Keppurren	Insterburg	54 32	21 41	34	7	25	Berlin
Kiehlendorf	Gerdauen	54 29	21 28	40	7	31	Berlin
Klaussen	Lyck	53 48	22 7	130	47 3	83	Berlin
		M 374*	N_1 521*	N_2 621*	S 717*	G 829*	
Kl. Blandau	Goldap	54 12	22 17	185	2 8	80	Berlin
Kl. Gnie	Gerdauen	54 26	21 29	50	1 2	31	Berlin
Kl. Peisten	Pr. Eylau	54 17	20 32	110	2 7	28	Berlin
Kl. Rauschken . . .	Ortelsburg	53 43	20 51	155	2 7	26	Berlin
Kl. Rödersdorf . . .	Heiligenbeil	54 28	20 7	90	2 5	34	Berlin
Klenau	Braunsberg	54 24	19 46	8	2 7	35	Berlin
Königsberg	Königsberg	54 43	20 30	20	51	32	Berlin, Bem.
		M 365*	N_1 518*	N_2 617*	S 710*		
Königshöhe	Lötzen	53 52	21 25	205	7	29	Berlin
Korpellen	Ortelsburg	53 34	20 58	140	2 7	86	Berlin
Koschlau	Neidenburg	53 19	20 2	161	4	90	Berlin
Kosuchen	Johannisburg	53 36	22 8	163	7	85	Berlin
Koszischken	Darkehmen	54 29	21 58	130	7	25	Berlin
Kowahlen	Oletzko	54 10	22 25	200	6 4	20	Berlin
Kraphausen	Pr. Eylau	54 14	20 42	90	2 7	28	Berlin
Krauleidehlen . . .	Ragnit	54 55	22 5	60	5 6	24	Berlin
Krausenhof	Mohrungen	53 56	19 57	125	1 3	89	Berlin
Kruglanken	Angerburg	54 6	21 55	125	2 3	20	Berlin

Ziffern mit Stern bedeuten Seitenzahlen im zweiten Band der Tabellen.
M = Tages-Maximum, N_1 = Tage mit messbarem Niederschlag, N_2 = Tage mit mehr als 0.2 mm Niederschlag, S = Tage mit Schnee, G = Tage mit Graupel (Hagel).

Verzeichnis der Stationen nach Ländern

Provinz Ostpreussen

Station	Kreis	Nördliche Breite ° ′	Oestliche Länge v. Gr. ° ′	Seehöhe m	Beobachtungsdauer Jahr Mon.	Tab. d. Niederschlagshöhe Seite	Quelle
Kummelupchen . .	Pillkallen	54 45	22 38	54	3 11	10	Berlin
Kunigehlen	Darkehmen	54 23	21 54	125	7	21	Berlin
Kurwien	Johannisburg	53 34	21 29	129	14 11	84	Eberswalde
Kussen	Pillkallen	54 46	22 21	65	7	24	Berlin
Lablacken	Labiau	54 52	20 56	3	2 5	16	Berlin
Lankuppen	Memel	55 29	21 22	3	1 4	4	Berlin
Laugallen	Ragnit	54 55	21 49	30	2 1	15	Berlin
Laukischken	Labiau	54 50	21 14	5	2 2	16	Berlin
Leegen	Lyck	53 51	22 28	124	7	82	Berlin
Lehrhof	Ragnit	55 2	22 0	40	3 10	11	Berlin
Leopoldshof	Angerburg	54 17	21 39	100	6 9	30	Berlin
Lichtenhagen . . .	Königsberg	54 36	20 26	13	1 9	33	Berlin
Liebwalde	Mohrungen	53 54	19 28	90	2 7	35	Berlin
Lilienthal	Braunsberg	54 19	20 3	100	2 3	34	Berlin
Lindenberg	Insterburg	54 47	21 40	25	6 11	15	Berlin
Louisenberg	Friedland	54 23	20 48	107	2 7	29	Berlin
Lyck	Lyck	53 49	22 21	134	2 3	81	Berlin
Marczinowen	Lyck	53 55	22 40	170	2 4	81	Berlin
Marggrabowa . . .	Oletzko	54 2	22 30	162	7 9	81	Berlin, Bem.
Matzstubbern . . .	Tilsit	55 15	21 49	30	3 8	14	Berlin
Matzutkehmen . . .	Gumbinnen	54 28	22 20	100	1 10	22	Berlin
Mehlauken	Labiau	54 51	21 31	30	4 9	15	Berlin
Memel I	Memel	55 43	21 8 N_1 517*	10	9 6 S 707*	3 G 829*	Berlin, Bem.
Memel II	Memel	55 43	21 8	12	15 S 708*	3	Bem.
Mohrungen	Mohrungen	53 55	19 56	112	1	89	Berlin
Mühlenthal	Sensburg	53 53	21 20	125	7	28	Berlin
Muldzen	Gerdauen	54 30	21 26	30	3	31	Berlin
Neidenburg	Neidenburg	53 22	20 26	170	7	87	Berlin
Neudorf	Ragnit	54 48	22 9	?	3	24	Berlin
Neugut	Pr. Holland	54 4	19 32	5	2 7	36	Berlin
Neukirch	Niederung	55 5	21 37	5	2 7	14	Berlin
Neunischken	Insterburg	54 44	21 55	28	7	25	Berlin
Neusternberg . . .	Labiau	54 49	21 22	15	3 3	16	Berlin
Niebudszen	Gumbinnen	54 47	22 15	70	7	25	Berlin
Nimmersatt	Memel	55 54	21 4	12	2 5	3	Berlin
Nodems	Fischhausen	54 49	19 58	3	2 6	18	Berlin
Norkitten	Insterburg	54 38	21 31	28	7	26	Berlin
Ober Blankenau . .	Pr. Eylau	54 32	20 51	40	2 6	33	Berlin
Osterode	Osterode	53 42	19 58	112	4 7	89	Berlin
Paballen	Ragnit	54 51	21 55	50	1 6	15	Berlin
Parlack	Braunsberg	54 16	19 46	50	2 7	35	Berlin
Passargenthal . . .	Allenstein	53 42	20 15	115	2 5	34	Berlin
Petrellen	Heydekrug	55 26	21 27	5	2 8	4	Berlin
Pictupönen	Tilsit	55 10	21 59	50	1 9	13	Berlin
Pillau	Fischhausen	54 38	19 54	3	10	18	Hamburg
Pillupönen	Stallupönen	54 31	22 40	133	7	22	Berlin
Plaitil	Gerdauen	54 23	21 32	60	1 2	30	Berlin
Pöhnen	Friedland	54 15	20 55	40	2 4	28	Berlin
Popelken	Wehlau	54 41	20 53	10	10	31	Berlin
Puppen	Ortelsburg	53 36	21 21	130	2 7	84	Berlin

Ziffern mit Stern bedeuten Seitenzahlen im zweiten Band der Tabellen.
M = Tages-Maximum, N_1 = Tage mit messbarem Niederschlag, N_2 = Tage mit mehr als 0.2 mm Niederschlag, S = Tage mit Schnee, G = Tage mit Graupel (Hagel).

Verzeichnis der Stationen nach Ländern

Provinz Ostpreussen

Station	Kreis	Nördliche Breite ° ′	Oestliche Länge v. Gr. ° ′	Seehöhe m	Beobachtungsdauer Jahr Mon.	Tab. d. Niederschlagshöhe Seite	Quelle
Quidlitz	Allenstein	53 45	20 38	110	2 7	27	Berlin
Quittainen	Pr. Holland	54 1	19 48	80	2 5	35	Berlin
Quoossen	Friedland	54 10	20 53	90	2 7	28	Berlin
Radtkehmen	Darkehmen	54 19	22 4	140	7	21	Berlin
Rakowken	Goldap	54 18	22 26	173	7	20	Berlin
Ranten	Lötzen	53 56	22 3	180	2 11	81	Berlin
Rhein	Lötzen	53 56	21 33	374	2 2	82	Berlin
Rockelkeim	Wehlau	54 33	21 13	30	2 6	31	Berlin
Romanuppen	Insterburg	54 35	21 38	30	5 10	25	Berlin
Romitten	Pr. Eylau	54 28	20 40	45	2 6	33	Berlin
Rossitten	Fischhausen	55 9	20 52	5	2 1	17	Berlin
Saadau	Ortelsburg	53 51	21 3	150	6	26	Berlin
Salzbach	Rastenburg	54 10	21 31	115	1 6	29	Berlin
Schaaksvitte	Königsberg	54 56	20 42	2	2 7	16	Berlin
Schilleningken	Tilsit	55 3	21 50	20	7	13	Berlin
Schimonken	Sensburg	53 54	21 40	125	6 4	82	Berlin
Schönwäldchen	Osterode	53 28	20 4	170	1 6	90	Berlin
Schulstein	Königsberg	54 55	20 31	9	2 6	17	Berlin
Seeburg	Rössel	53 59	20 45	140	1	27	Berlin
Soldahnen	Angerburg	54 5	19 32	150	4	19	Berlin, Bem.
Steinhof	Angerburg	54 12	21 50	125	7	20	Berlin
Stimbern	Pillkallen	54 46	22 8	41	4	25	Berlin
Sumpf	Pr. Holland	54 9	19 42	90	2 7	35	Berlin
Szittkehmen	Goldap	54 21	22 42	198	2	22	Berlin
Tapiau	Wehlau	54 39	21 5	20	2 7	31	Berlin
Teistimmen	Rössel	53 58	20 55	200	1 1	26	Berlin
Theerbude	Oletzko	54 0	22 16	145	7	80	Berlin
Tilsit	Tilsit	55 5	21 54	5	71 3 S 708*	11	Berlin, Bem.
Trakehnen	Stallupönen	54 34	22 27	64	7	22	Berlin
Truchsen	Lötzen	53 55	21 51	145	7	19	Berlin
Turoscheln	Johannisburg	53 31	21 36	125	2 2	85	Berlin
Upalten	Lötzen	54 0	21 52	150	3 6	19	Berlin
Wahlenthal	Tilsit	55 5	22 6	48	3 3	13	Berlin
Waldau	Königsberg	54 42	20 44	10	2 7	31	Berlin
Waplitz	Osterode	53 30	20 19	170	2 7	26	Berlin
Warpuhnen	Sensburg	53 55	21 10	140	2	84	Berlin
Waschulken	Neidenburg	53 23	20 28	200	5	86	Berlin
Weitzdorf	Rastenburg	54 3	21 19	125	2 6	29	Berlin
Wensken	Memel	55 31	21 20	15	2 5	4	Berlin
Werden	Heidekrug	55 21	21 30	8	2 7	14	Berlin
Widminnen	Lötzen	53 58	22 1	136	4	80	Berlin, Bem.
Wilhelmsberg	Angerburg	54 13	21 38	125	7	30	Berlin
Willenberg	Ortelsburg	53 24	20 57	125	2 5	86	Berlin
Wischwill	Ragnit	55 4	22 24	10	2 7	9	Berlin, Bem.
Wittgirren	Tilsit	55 9	22 2	44	9	13	Berlin
Wöterkeim	Friedland	54 14	20 58	40	3	28	Berlin
Wolfsdorf	Heilsberg	54 0	20 15	120	2 3	34	Berlin
Wormditt	Braunsberg	54 7	20 8	65	2 3	34	Berlin
Wystemp	Ortelsburg	53 31	21 17	145	1 8	86	Berlin

Ziffern mit Stern bedeuten Seitenzahlen im zweiten Band der Tabellen.
M = Tages-Maximum, N_1 = Tage mit messbarem Niederschlag, N_2 = Tage mit mehr als 0.2 mm Niederschlag,
S = Tage mit Schnee, G = Tage mit Graupel (Hagel).

Verzeichnis der Stationen nach Ländern

Provinz Westpreussen

Station	Kreis	Nördliche Breite ° ′	Oestliche Länge v. Gr. ° ′	Seehöhe m	Beobachtungsdauer Jahr Mon.	Tab. d. Niederschlagshöhe Seite	Quelle
Amalienthal	Karthaus	54 16	17 49	60	1 4	110	Berlin
Bankau	Danz. Höhe	54 18	18 32	92	1 3	104	Berlin
Barlewitz	Stuhm	53 55	19 4	50	1 3	102	Berlin
Barlogi	Tuchel	53 43	17 59	100	1 1	94	Berlin
Berent	Berent	54 7	17 59	167	7 2	99	Berlin
Betkenhammer . . .	Dtsch. Krone	53 22	16 48	82	5 11	217	Berlin
Borzestowo	Karthaus	54 18	18 0	180	1 4	108	Berlin
Briesen, Adlig- . .	Schlochau	54 1	17 15	200	9	94	Berlin
Celbau	Putzig	54 41	18 23	30	1 1	106	Berlin
Czekanowko	Strasburg	53 18	19 49	120	1 3	90	Berlin
Danzig	Danzig	54 21	18 39	5	57 7	104	Bem.
		M 377*	N_1 524*	N_2 623*	S 720*	G 832*	
Danzig [Gasanstalt]	Danzig	54 21	18 39	5	8	865*	Berlin
Demmin	Schlochau	53 47	16 53	150	1 3	217	Berlin
Deutsch Krone . .	Dtsch. Krone	53 17	16 28	118	8	218	Berlin
Dirschau	Dirschau	54 5	18 48	25	2 1	103	Berlin
Elsenthal	Berent	54 1	18 8	150	1 3	100	Berlin
Flötenstein	Schlochau	53 54	17 4	160	1 3	92	Berlin
Freystadt	Rosenberg	53 36	19 16	100	3	98	Berlin
Fronza	Marienwerder	53 43	18 39	90	2	865*	Görlitz 2)
Gawlowitz	Graudenz	53 22	18 53	100	1 3	98	Berlin
Gohra	Neustadt	54 38	18 7	90	1 3	106	Berlin
Gollub	Briesen	53 7	19 3	60	1 4	91	Berlin
Graudenz	Graudenz	53 29	18 45	25	11	98	Berlin
Gr. Chelm	Konitz	53 53	17 38	150	1 3	94	Berlin
Gr. Kleschkau . . .	Danz. Höhe	54 12	18 31	100	1 3	103	Berlin
Gr. Klonia	Tuchel	53 29	17 45	150	1 3	95	Berlin
Gr. Lesewitz	Marienburg	54 5	19 4	12	11	102	Berlin
Gr. Peterkau	Schlochau	53 59	17 10	175	5	92	Berlin
Gr. Peterwitz	Rosenberg	53 32	19 21	100	1 3	98	Berlin
Gr. Rosainen	Marienwerder	53 40	19 3	110	1 3	101	Berlin
Gr. Schönwalde . .	Graudenz	53 35	19 7	90	5	98	Berlin
Güldenfelde	Stuhm	54 2	19 18	2	1 2	36	Berlin
Hela I	Putzig	54 36	18 48	5	10 10	107	Berlin
Hela II	Putzig	54 36	18 48	5	10	107	Hamburg
Hochstriess	Danz. Höhe	54 23	18 36	20	1 3	105	Berlin
Jaikowo	Strasburg	53 18	19 30	140	11	91	Berlin
Januschau	Rosenberg	53 43	19 28	125	1 2	101	Berlin
Junkertroilhof . . .	Danz. Ndg.	54 19	19 3	2	1 3	102	Berlin
Kamin	Flatow	53 32	17 31	135	9	95	Berlin
Karthaus	Karthaus	54 20	18 12	218	7	104	Berlin
Kelpin	Tuchel	53 38	17 52	146	1 3	94	Berlin
Kl. Bislaw	Tuchel	53 30	17 58	95	1 3	95	Berlin
Kl. Butzig	Flatow	53 28	17 17	141	1 3	216	Berlin
Kl. Malsau	Dirschau	54 5	18 39	90	1 3	103	Berlin
Kl. Nebrau	Marienwerder	53 39	18 46	15	1 3	99	Berlin
Kölln	Neustadt	54 27	18 21	162	8	104	Berlin
Kokoschken	Danz. Höhe	54 22	18 28	130	1 2	104	Berlin
Konitz	Konitz	53 42	17 34	163	37 7	93	Berlin, Bem.
		M 375*	N_1 522*	N_2 622*	S 718*	G 830*	
Kunzendorf	Thorn	53 11	18 34	94	1 3	97	Berlin
Letzkau	Danz. Ndg.	54 14	18 54	3	1 3	103	Berlin

Ziffern mit Stern bedeuten Seitenzahlen im zweiten Band der Tabellen.
M = Tages-Maximum, N_1 = Tage mit messbarem Niederschlag, N_2 = Tage mit mehr als 0.2 mm Niederschlag,
S = Tage mit Schnee, G = Tage mit Graupel (Hagel).

Verzeichnis der Stationen nach Ländern

Provinz Westpreussen

Station	Kreis	Nördliche Breite ° ′	Oestliche Länge v. Gr. ° ′	Seehöhe m	Beobachtungsdauer Jahr Mon.	Tab. d. Niederschlagshöhe Seite	Quelle
Lippusch	Berent	54 6	17 47	155	8	97	Berlin
Löbsch	Putzig	54 46	18 20	20	1 3	107	Berlin
Lonkorsz	Löbau	53 27	19 22	100	1 3	91	Berlin
Luboczyn	Putzig	54 43	18 8	85	1 3	108	Berlin
Märkisch Friedland	Dtsch. Krone	53 20	16 6	110	1 10	219	Berlin
Marienburg	Marienburg	54 2	19 2	12	6 8	102	Berlin
Marienwerder	Marienwerder	53 44	18 56	34	12 11	101	Berlin, Bem.
Mathildenhof	Flatow	53 26	17 34	130	1 3	95	Berlin
Mewe	Marienwerder	53 50	18 50	35	9	100	Berlin
Miloschewo	Neustadt	54 26	18 2	135	1 3	108	Berlin
Mirchau	Karthaus	54 24	18 2	175	1 3	108	Berlin
Mockrau	Konitz	53 50	17 57	140	1 3	97	Berlin
Nawra	Löbau	53 27	19 34	150	1 3	91	Berlin
Neufahrwasser	Danzig	54 24	18 40	3	15	106	Hamburg
		M 378*	N_1 525*	N_2 625*	S 722*		
Neu Fietz	Berent	54 8	18 21	177	1 3	100	Berlin
Neukrug	Berent	54 8	18 12	200	2 4	100	Berlin
Neumühl, Adlig-	Graudenz	53 25	19 8	60	1 3	98	Berlin
Nielub	Briesen	53 16	18 54	95	8	91	Berlin
Nikolaiken	Stuhm	53 51	19 10	100	1 3	102	Berlin
Orlik	Konitz	53 57	17 44	135	1 3	94	Berlin
Osche	Schwetz	53 36	18 21	84	1 3	97	Berlin
Oschen	Marienwerder	53 46	19 3	90	1 4	101	Berlin
Ossieck	Pr. Stargard	53 43	18 30	90	9	97	Berlin
Paparczyn	Kulm	53 22	18 38	90	1 3	98	Berlin
Pensau	Thorn	53 5	18 22	35	8	92	Berlin
Peterswalde	Schlochau	53 34	17 4	130	8	217	Berlin
Poln. Konopath	Schwetz	53 26	18 21	95	1 4	98	Berlin
Pr. Stargard	Pr. Stargard	53 58	18 32	85	1 7	100	Berlin
Rahmel	Neustadt	54 35	18 24	17	1 2	106	Berlin
Raudnitz	Rosenberg	53 38	19 40	120	1 3	90	Berlin
Rheinfeld	Karthaus	54 19	18 24	160	1 2	104	Berlin
Rittel	Konitz	53 45	17 44	130	1	94	Berlin
Rixhöft	Putzig	54 50	18 20	54	7	108	Hamburg, Bem.
Roggenhausen	Graudenz	53 31	18 57	85	18 8	99	Berlin, Bem.
Rosenberg	Rosenberg	53 43	19 20	110	1 8	101	Berlin
Schlochau	Schlochau	53 40	17 22	160	10	217	Berlin
Schönberg	Karthaus	54 13	18 8	275	10	103	Berlin
Schwarzwald	Pr. Stargard	53 50	18 30	105	1 3	100	Berlin
Sichts	Schlochau	53 51	17 22	155	1 3	93	Berlin
Skietz	Flatow	53 19	17 10	109	1 2	218	Berlin
Stegers	Schlochau	53 45	17 7	145	9	92	Berlin
Steinberg	Neustadt	54 31	18 33	20	1 1	106	Berlin
Sternbach	Schwetz	53 32	18 13	110	1 1	97	Berlin
Stradem	Rosenberg	53 36	19 30	125	1 3	98	Berlin
Stüblau	Dirschau	54 11	18 50	7	1 2	103	Berlin
Suzemin	Pr. Stargard	53 56	18 26	110	1 3	100	Berlin
Thiergarth	Marienburg	54 2	19 21	2	8	36	Berlin
Thorn	Thorn	53 1	18 37	34	17 5	92	Berlin, Bem.
Tiegenhof	Marienburg	54 13	19 7	5	8	102	Berlin
Tillitz	Strasburg	53 25	19 40	150	1 3	91	Berlin

Ziffern mit Stern bedeuten Seitenzahlen im zweiten Band der Tabellen.
M = Tages-Maximum, N_1 = Tage mit messbarem Niederschlag, N_2 = Tage mit mehr als 0.2 mm Niederschlag,
S = Tage mit Schnee, G = Tage mit Graupel (Hagel).

Verzeichnis der Stationen nach Ländern

Provinzen Westpreussen, Brandenburg

Station	Kreis	Nördliche Breite ° ′	Oestliche Länge v. Gr. ° ′	Seehöhe m	Beobachtungsdauer Jahr Mon.	Tab. d. Niederschlagshöhe Seite	Quelle
Tolkemit	Elbing	54 19	19 32	5	7	35	Berlin
Tomken	Strasburg	53 20	19 16	89	6 8	91	Berlin
Tragheim	Marienburg	54 5	19 3	8	4	102	Berlin
Trunz	Elbing	54 13	19 33	173	1 3	35	Berlin
Tucholka	Tuchel	53 34	17 45	110	1 3	94	Berlin
Tuszewo	Löbau	53 27	19 47	120	1 3	91	Berlin
Unislaw	Kulm	53 13	18 23	95	1 3	97	Berlin
Warlubien	Schwetz	53 35	18 38	75	1 3	99	Berlin
Wassergrund-Brot-Wengeln [zen	Dtsch. Krone Marienburg	53 30 54 6	16 19 19 26	150 4	1 3 7	218 36	Berlin Berlin
Wirthy	Pr. Stargard	53 54	18 23	122	1 3	100	Berlin
Wolfsbruch	Flatow	53 29	17 4	160	1 3	217	Berlin
Wudek	Thorn	52 55	18 35	75	1 2	89	Berlin
Zeyer	Elbing	54 12	19 19	2	1 3	102	Berlin
Zippnow	Dtsch. Krone	53 28	16 37	135	3	218	Berlin

Provinz Brandenburg

Alt Neudöbern	Kalau	51 39	14 1	95	1	694	Berlin
Altzauche	Zauch-Belzig	51 55	14 1	60	5 11	695	Berlin
Annenwalde	Templin	53 8	13 22	65	3	689	Berlin
Bärwalde	Königsbg.i.N.	52 48	14 29	51	8	221	Berlin
Baudach	Krossen	52 9	15 5	76	8	194	Berlin
Beiersdorf	Oberbarnim	52 42	13 47	85	7	221	Berlin
Berkholz	Prenzlau	53 26	14 9	32	3 2	233	Berlin
Berlin I	Berlin	52 30	13 23 N_1 579*	32 N_2 661*	12	698	Bem.
Berlin II	Berlin	52 30 M 443*	13 23 N_1 579*	35 N_2 662*	43 1 S 764*	699	Bem.
Berlin III [N]	Berlin	52 32	13 24	50	7 7	700	Berlin
Berlin IV [Ldw. Hsch.]	Berlin	52 31	13 22	35	7 1	700	Berlin
Berlin V [Aussenstat.]	Teltow	52 30	13 20	35	5 9	700	Berlin
Berlinchen	Soldin	53 0	15 13	60	2 8	226	Berlin
Blankenburg	Niederbarnim	52 36	13 27	45	2	698	Berlin
Bobersberg	Krossen	51 57	15 6	61	8	194	Berlin
Boitzenburg	Templin	53 17	13 37	80	22 9	230	Berlin
Bornemannspfuhl	Oberbarnim	52 48	13 48	60	1 6	865*	Eberswalde
Brandenburg	Brandenburg	52 25	12 33	33	8 7	703	Berlin
Brück	Zauch-Belzig	52 12	12 46	44	11	701	Berlin
Burg [Kaupergemeinde]	Kottbus	51 52	14 8	60	5 7	695	Berlin
Burg [Kirchdorf]	Kottbus	51 50	14 9	60	5 11	695	Berlin
Chossewitz	Lübben	52 5	14 26	78	8	696	Berlin
Dahme	Jüterbog-L.	51 52	13 26	88	32	697	Bem.
Dannenberg	Oberbarnim	52 46	13 57	110	7	696	Berlin
Dedelow	Prenzlau	53 21	13 48	40	1 5	231	Berlin
Dtsch. Wilmersdorf	Teltow	52 29	13 19	40	1 3	700	Berlin
Dobrilugk	Luckau	51 37	13 33	95	1	600	Berlin
Dobristroh	Kalau	51 35	13 58	115	3 8	600	Berlin
Driesen	Friedebg. i.N.	52 50	15 50	33	1 10	219	Berlin
Eberswalde	Oberbarnim	52 50	13 50	20	15 1	222	Eberswalde

Ziffern mit Stern bedeuten Seitenzahlen im zweiten Band der Tabellen.
M = Tages-Maximum, N_1 = Tage mit messbarem Niederschlag, N_2 = Tage mit mehr als 0.2 mm Niederschlag,
S = Tage mit Schnee, G = Tage mit Graupel (Hagel).

Verzeichnis der Stationen nach Ländern

Provinz Brandenburg

Station	Kreis	Nördliche Breite ° ′	Oestliche Länge v. Gr. ° ′	Seehöhe m	Beobachtungsdauer Jahr Mon.	Tab. d. Niederschlagshöhe Seite	Quelle
Falkenthal	Templin	52 54	13 18	40	2 4	690	Berlin
Fiddichow	Greifenhagen	53 7	14 24	30	8	223	Berlin
Frankenfelde	Oberbarnim	52 41	14 3	90	6	865*	Görlitz 2)
Frankfurt a./O. . .	Frankfurt	52 21	14 34	49	42 4	206	Berlin
		M 388*	N_1 533*	N_2 631*			
Friedeberg i. N. . .	Friedebg. i.N.	52 53	15 32	75	8	220	Berlin
Friedenau	Teltow	52 28	13 20	42	3 5	700	Berlin
Friedersdorf	Sorau	51 44	15 10	114	1	206	Berlin
Fürstenau	Arnswalde	53 11	15 48	83	6	219	Berlin
Fürstenwerder . . .	Prenzlau	53 24	13 35	100	9	231	Berlin
Giesensdorf	Beeskow-St.	52 8	14 8	50	2 11	696	Berlin
Giesensdorf	Ostprignitz	53 8	12 9	85	11	707	Berlin
Görlsdorf	Angermünde	53 3	13 57	40	1	223	Berlin
Golssen	Luckau	51 58	13 36	62	1	697	Berlin
Gramzow	Angermünde	53 13	14 1	65	8 4	224	Berlin
Greiffenberg	Angermünde	53 5	13 57	55	7 5	223	Berlin
Grimnitz	Angermünde	52 59	13 26	70	3 7	221	Berlin
Gr.-Lichterfelde . .	Teltow	52 26	13 19	46	1 9	701	Berlin
Grüneberg	Ruppin	52 52	13 14	45	8	690	Berlin
Guben.	Guben	51 57	14 44	47	1	206	Berlin
Güterberg	Prenzlau	53 28	13 45	90	6 8	232	Berlin
Havelberg	Westprignitz	52 50	12 5	42	1	707	Berlin
Heinersdorf	Teltow	52 23	13 20	40	2	701	Berlin
Hindenburg	Templin	53 6	13 28	52	2 11	689	Berlin
Jüterbog	Jüterbog-L.	51 59	13 5	60	9	701	Berlin
Kalau	Kalau [berg	51 44	13 59	82	9 2	695	Berlin
Karlshöhe	Weststern-	52 28	14 49	85	1 1	221	Berlin
Karstädt	Westprignitz	53 9	11 45	35	5	709	Berlin
Karwesee	Osthavelland	52 45	12 47	40	1	706	Berlin
Kiekebusch	Teltow	52 21	13 33	45	1	698	Berlin
Königsberg i. N. . .	Königsbg. i.N.	52 58	14 26	15	8	223	Berlin
Kottbus	Kottbus	51 46	14 26	77	6 6	694	Berlin
Kraatz.	Prenzlau	53 25	13 39	90	8	231	Berlin
Kriescht	Oststernberg	52 35	15 1	18	1	220	Berlin
Kriewen	Angermünde	52 59	14 10	5	3 3	223	Berlin
Krussow	Angermünde	52 59	14 1	50	3 8	222	Berlin
Küstrin	Königsbg. i.N.	52 35	14 39	21	6 5	207	Berlin
Kyritz	Ostprignitz	52 57	12 24	50	7 2	706	Berlin
Landsberg I	Landsbg.a.W.	52 44	15 14	35	16 8	220	Berlin
		M 390*	N_1 534*	N_2 633*	S 730*		
Landsberg II . . .	Landsbg.a.W.	52 44	15 14	67	2	220	Berlin
Laubst	Kalau	51 40	14 14	90	1	694	Berlin
Lebus	Lebus	52 26	14 32	25	1	207	Berlin
Lenzen	Westprignitz	53 6	11 28	17	1	710	Berlin
Letschin	Lebus	52 39	14 22	8	4	221	Berlin
Liebenberg	Templin	52 54	13 15	50	2 7	690	Berlin
Liebenwalde	Niederbarnim	52 52	13 23	43	11	690	Berlin
Lieberose	Lübben	51 59	14 18	68	1 9	696	Berlin
Liepe	Angermünde	52 52	13 57	15	11	222	Berlin
Lindow	Ruppin	52 58	12 59	40	1 1	705	Berlin
Lobeofsund.	Osthavelland	52 43	12 45	30	5	706	Berlin
Lübbenow	Prenzlau	53 27	13 48	50	32 7	232	Berlin
		M 392*	N_1 537*	N_2 634*	S 733*		

Ziffern mit Stern bedeuten Seitenzahlen im zweiten Band der Tabellen.
M = Tages-Maximum, N_1 = Tage mit messbarem Niederschlag, N_2 = Tage mit mehr als 0.2 m Niederschlag, S = Tage mit Schnee, G = Tage mit Graupel (Hagel).

Verzeichnis der Stationen nach Ländern

Provinz Brandenburg

Station	Kreis	Nördliche Breite ° ′	Oestliche Länge v. Gr. ° ′	Seehöhe m	Beobachtungsdauer Jahr Mon.	Tab. d. Niederschlagshöhe Seite	Quelle
Lychen	Templin	53 13	13 19	60	1	689	Berlin
Malchow	Prenzlau	53 25	13 56	35	5 1	231	Berlin
Meyenburg	Ostprignitz	53 19	12 14	80	10	707	Berlin
Michaelisbruch . .	Ruppin	52 47	12 30	25	3 3	706	Berlin
Mildenberg	Templin	53 1	13 18	65	1 3	690	Berlin
Mittenwalde	Teltow	52 16	13 32	38	1	698	Berlin
Müncheberg	Lebus	52 30	14 8	60	8	221[1])	Berlin
Nauen	Osthavelland	52 36	12 52	42	1	705	Berlin
Neuensund	Prenzlau	53 35	13 48	20	8 5	234	Berlin
Neuroofen	Ruppin	53 8	13 4	72	2 8	689	Berlin
Neuschadow	Beeskow-St.	52 6	13 55	50	1	696	Berlin
Niederlandin	Angermünde	53 3	14 5	20	6	224	Berlin
Oderberg	Angermünde	52 52	14 3	10	2 10	222	Berlin
Oranienburg	Niederbarnim	52 45	13 14	36	4	690	Berlin
Ostrow	Oststernberg	52 26	15 7	72	11	220	Berlin
Päwesin	Westhavelld.	52 31	12 43	35	1	703	Berlin
Pammin	Arnswalde	53 13	15 30	60	24 8	226	Berlin
		M 392*	N_1 536*	N_2 633*	S 732*		
Papendorf	Prenzlau	53 30	13 57	45	7 7	233	Berlin
Perleberg	Westprignitz	53 5	11 52	30	3 9	707	Berlin
Pessin	Westhavelld.	52 38	12 40	30	11	705	Bem.
Petznick	Templin	53 10	13 36	65	2 4	689	Berlin
Pförten	Sorau	51 47	14 46	63	1	205	Berlin
Pichelswerder . . .	Osthavelland	52 31	13 13	32	1	701	Berlin
Plötzin	Zauch-Belzig	52 22	12 50	55	11	703	Berlin
Potsdam	Potsdam	52 23	13 4	92	14	702	Bem.
Prenzlau	Prenzlau	53 20	13 52	37	30 1	229	Berlin
Prenzlau I	Prenzlau	53 20	13 52	37	4	230	Berlin
Prenzlau II	Prenzlau	53 19	13 51	20	4 5	230	Berlin
Putlitz	Westprignitz	53 15	12 3	58	4 3	707	Berlin
Rägelin	Ruppin	53 1	12 39	50	9	705	Berlin
Rathenow	Westhavelld.	52 37	12 20	22	9	705	Berlin
Reppen	Weststernbg.	52 21	14 51	52	1	206	Berlin
Ribbeck	Westhavelld.	52 38	12 45	35	2 1	690	Berlin
Ringenwalde	Templin	53 4	13 42	70	3 1	223	Berlin
Rüdersdorf	Niederbarnim	52 28	13 49	64	1	696	Berlin
Sanssouci bei Pots-	Osthavelland	52 24	13 2	35	17 6	702	Berlin
Sauen [dam	Beeskow-St.	52 16	14 13	65	1	696	Berlin
Sauo	Kalau	51 33	13 58	115	5	596	Berlin
Schmölln	Prenzlau	53 18	14 6	55	3 9	224	Berlin
Schwachenwalde .	Arnswalde	53 2	15 32	75	8	219	Berlin
Schwedt	Angermünde	53 4	14 18	3	1 5	223	Berlin
Schwiebus	Züllichau-	52 15	15 32	82	11	181	Berlin
Senftenberg	Kalau [Schw.	51 31	14 0	105	2 6	596	Berlin
Soldin	Soldin	52 56	14 52	60	1	221	Berlin
Sommerfeld	Krossen	51 47	14 59	70	7	206	Berlin
Sorau	Sorau	51 38	15 9	145	9 5	193	Berlin
Spandau	Spandau	52 32	13 13	33	3	701	Berlin
Spremberg	Spremberg	51 34	14 23	110	3 10	694	Berlin
Steinkirchen	Lübben	51 56	13 54	51	5 11	696	Berlin
Sternberg	Oststernberg	52 19	15 5	91	2 1	206	Berlin

Ziffern mit Stern bedeuten Seitenzahlen im zweiten Band der Tabellen.
M = Tages-Maximum, N_1 = Tage mit messbarem Niederschlag, N_2 = Tage mit mehr als 0.2 mm Niederschlag, S = Tage mit Schnee, G = Tage mit Graupel (Hagel).

[1]) auch 865*

Verzeichnis der Stationen nach Ländern

Provinzen Brandenburg, Pommern

Station	Kreis	Nördliche Breite ° ′	Oestliche Länge v. Gr. ° ′	Seehöhe m	Beobachtungsdauer Jahr Mon.	Tab. d. Niederschlagshöhe Seite	Quelle
Sternhagen	Prenzlau	53 15	13 48	40	8 4	229	Berlin
Stolzenfelde	Arnswalde	53 13	15 26	68	10 1	227	Berlin
Storkow	Beeskow-St.	52 15	13 56	37	9	698	Berlin
Suckow	Templin	53 9	13 49	22	4	229	Berlin
Teupitz	Teltow	52 8	13 37	40	8	698	Berlin
Trebbin	Teltow[Schw.	52 13	13 13	38	1	701	Berlin
Trebschen	Züllichau-	52 2	15 44	57	1	181	Berlin
Treptow	Teltow	52 29	13 29	32	1	698	Berlin
Treuenbrietzen	Zauch-Belzig	52 6	12 52	61	1 5	701	Berlin
Triebel	Sorau [Schw.	51 38	14 49	135	8	205	Berlin
Tschicherzig	Züllichau-	52 2	15 37	57	11	181	Berlin
Velten	Osthavelland	52 41	13 11	41	6	705	Berlin
Vetschau	Kalau	51 47	14 5	65	4 11	694	Berlin
Vietz	Landsbg.a.W.	52 40	14 54	20	7	220	Berlin
Wandlitz	Niederbarnim	52 45	13 28	55	1	690	Berlin
Wellmitz	Guben	52 4	14 41	64	1	206	Berlin
Wendemark	Angermünde	53 7	14 6	10	3 6	224	Berlin
Wendisch Drehna	Luckau	51 47	13 37	114	8	695	Berlin
Werneuchen	Oberbarnim	52 38	13 44	84	11	696	Berlin
Westend	Charlottenbg.	52 31	13 17	58	9	701	Berlin
Wiesenburg	Zauch-Belzig	52 7	12 27	165	6 9	703	Berlin
Wittenberge	Westprignitz	53 0	11 45	24	1	707	Berlin
Wittstock	Ostprignitz	53 10	12 29	66	13	706	Berlin
Wriezen	Oberbarnim	52 43	14 8	6	1	221	Berlin
Zabelsdorf	Templin	53 3	13 15	50	4 4	689	Berlin
Zäckerick	Königsbg. i.N.	52 48	14 15	25	11	221	Berlin
Zehden	Königsbg. i.N.	52 53	14 13	25	11	222	Berlin
Züllichau	Züll.-Schwiebus	52 5	15 38	85	7	181	Berlin

Provinz Pommern

Ahlbeck	Usedom-Woll.	53 57	14 11	8	6 3	228	Hamburg
Altenkirchen	Rügen	54 38	13 21	13	7	240	Berlin
Anklam	Anklam	53 51	13 42	3	7	237	Berlin
Arkona	Rügen	54 41	13 26	40	9 10	239	Hamburg
Bärwalde	Neustettin	53 45	16 21	112	8	113	Berlin
Bahn	Greifenhagen	53 6	14 40	50	8	224	Berlin
Belgard	Belgard	54 1	15 59	25	3	113	Berlin
Besswitz	Rummelsbg.	54 12	16 53	110	7	111	Berlin
Bismark	Randow	53 27	14 19	34	8	233	Berlin
Boldekow	Anklam	53 44	13 36	24	8	234	Berlin
Bublitz	Bublitz	53 57	16 35	108	7	113	Berlin
Bütow	Bütow	54 10	17 30	147	8	110	Berlin
Charbrow	Lauenburg	54 41	17 36	10	8	109	Berlin
Daber	Naugard	53 35	15 19	75	7	116	Berlin
Darsser Ort	Franzburg	54 29	12 30	3	10	241	Hamburg
Degow	Kolberg-Körl.	54 8	15 43	26	9	114	Berlin
Demmin	Demmin	53 55	13 2	6	3 6	237	Berlin
Dramburg	Dramburg	53 32	15 49	113	7	219	Berlin

Ziffern mit Stern bedeuten Seitenzahlen im zweiten Band der Tabellen.
M = Tages-Maximum, N_1 = Tage mit messbarem Niederschlag, N_2 = Tage mit mehr als 0.2 mm Niederschlag, S = Tage mit Schnee, G = Tage mit Graupel (Hagel).

Verzeichnis der Stationen nach Ländern

Provinz Pommern

Station	Kreis	Nördliche Breite ° ′	Oestliche Länge v. Gr. ° ′	Seehöhe m	Beobachtungsdauer Jahr Mon.	Tab. d. Niederschlagshöhe Seite	Quelle
Drenow	Kolberg-Körl.	54 6	15 26	10	9	114	Berlin
Falkenberg	Pyritz	53 7	15 15	32	8	227	Berlin
Funkenhagen	Köslin	54 15	15 52	5	5	113	Berlin
Greifenberg	Greifenberg	53 55	15 12	21	7	116	Berlin
Greifenhagen	Greifenhagen	53 15	14 29	39	10	224	Berlin
Greifswald	Greifswald	54 6	13 23	8	3 7	237	Berlin
Gr. Born	Neustettin	53 33	16 35	158	8	218	Berlin
Gr. Karzenburg	Bublitz	53 57	16 47	162	7	113	Berlin
Gr. Krössin	Neustettin	53 51	16 18	68	8	113	Berlin
Gr. Lehmhagen	Grimmen	54 8	13 3	10	6 8	237	Berlin
Gr. Tuchen	Bütow	54 17	17 20	150	8	110	Berlin
Gr. Tychow	Belgard	53 56	16 16	70	7	113	Berlin
Gülzow	Kammin	53 50	14 59	12	7	116	Berlin
Gützkow	Greifswald	53 56	13 25	5	7	237	Berlin
Gumenz	Rummelsbg.	54 16	17 3	93	7	111	Berlin
Haide auf Ummanz	Rügen	54 29	13 9	2	3 11	240	Berlin
Jakobshagen	Saatzig	53 21	15 26	75	6	227	Berlin
Kallies	Dramburg	53 18	15 55	95	7	219	Berlin
Kammin	Kammin	53 58	14 47	14	8	116	Berlin
Kartlow	Kammin	53 48	14 48	21	6	117	Berlin
Kl. Jasedow	Greifswald	53 58	13 49	10	6	237	Berlin
Kl. Stepenitz	Kammin	53 40	14 37	1	8	117	Berlin
Kloster a. Hiddensee	Rügen	54 35	13 7	3	4 1	240	Berlin
Köslin	Köslin	54 12	16 11	46	42 7	111	Berlin, Bem.
		M 379*	N_1 526*	N_2 626*	S 723*	G 834*	
Kolberg	Kolberg-Körl.	54 11	15 34	5	5 6	114	Berlin
Kolbergermünde	Kolberg-Körl.	54 11	15 34	3	10	114	Hamburg
Koserow	Usedom-Woll.	54 3	14 0	4	7	228	Berlin
Labes	Regenwalde	53 37	15 36	60	7	115	Berlin
Lauenburg	Lauenburg	54 33	17 45	28	28 9	108	Berlin, Bem.
		M 378*	N_1 526*	N_2 625*	S 722*	G 833*	
Leba	Lauenburg	54 45	17 34	3	5	109	Hamburg
Massow	Naugard	53 30	15 4	65	7	117	Berlin
Naugard	Naugard	53 40	15 7	50	7	116	Berlin
Neuhof b. Treptow	Greifenberg	54 5	15 16	12	7	116	Berlin
Neustettin [a. R.	Neustettin	53 43	16 42	136	6 9	217	Berlin
Nörenberg	Saatzig	53 26	15 33	123	7	226	Berlin
Pasewalk	Ueckermünde	53 30	13 29	14	6	233	Berlin
Penkun	Randow	53 18	14 15	30	8	233	Berlin
Pinnow	Regenwalde	53 54	15 26	37	7	116	Berlin
Pölitz	Randow	53 33	14 34	8	6	227	Berlin
Pollnow	Schlawe	54 7	16 41	75	6	111	Berlin
Polzin	Belgard	53 46	16 6	83	7	113	Berlin
Pribbernow	Kammin	53 46	14 47	25	8	117	Berlin
Pritzwald	Greifswald	54 6	13 40	15	1 2	237	Berlin
Putbus	Rügen	54 21	13 28	55	37 2	238	Berlin
		M 393*		N_2 635*	S 735*		
Ratzebuhr	Neustettin	53 32	16 51	126	8	217	Berlin
Regenwalde	Regenwalde	53 46	15 24	40	32 2	115	Berlin
					S 724*	G 834*	
Reinberg	Grimmen	54 13	13 15	10	1	238	Berlin
Ritzig	Schivelbein	53 41	15 58	150	4	114	Berlin

Ziffern mit Stern bedeuten Seitenzahlen im zweiten Band der Tabellen.
M = Tages-Maximum, N_1 = Tage mit messbarem Niederschlag, N_2 = Tage mit mehr als 0.2 mm Niederschlag,
S = Tage mit Schnee, G = Tage mit Graupel (Hagel).

Verzeichnis der Stationen nach Ländern

Provinzen Pommern, Posen

Station	Kreis	Nördliche Breite ° ′	Oestliche Länge v. Gr. ° ′	Seehöhe m	Beobachtungsdauer Jahr Mon.	Tab. d. Niederschlagshöhe Seite	Quelle
Rogzow [münde	Kolberg-Körl.	53 57	15 44	45	9	113	Berlin
Rügenwalder-	Schlawe	54 26	16 23	4	10	111	Hamburg
Rummelsburg . . .	Rummelsbg.	54 0	16 59	116	7	110	Berlin
Sagard	Rügen	54 32	13 33	30	7	239	Berlin
Sallentin	Pyritz	53 12	15 5	37	5	226	Berlin
Samtens	Rügen	54 21	13 18	10	7	240	Berlin
Schivelbein	Schivelbein	53 47	15 46	90	4 4	115	Berlin
Schmolsin	Stolp	54 40	17 13	5	7	109	Berlin
Schwartow	Lauenburg	54 42	17 49	70	8	109	Berlin
Schwellin	Bublitz	54 0	16 23	102	6	114	Berlin
Seidel	Köslin	54 7	16 22	50	4	111	Berlin
Sommin	Bütow	54 2	17 39	147	8	94	Berlin
Stettin	Stettin	53 26	14 34	25	42 10	224	Berlin
		M 391*	N_1 535*		S 731*		
Stolp	Stolp	54 29	17 2	25	7	110	Berlin
Stolpmünde	Stolp	54 35	16 51	3	10	110	Hamburg
Stralsund	Stralsund	54 19	13 6	5	1 6	240	Berlin
Suckowshof	Greifenberg	54 0	15 19	24	7	116	Berlin
Swinemünde	Usedom-Woll.	53 56	14 15	3	15	228	Hamburg
		M 871*	N_1 536*	N_2 634*	S 733*		
Tempelburg	Neustettin	53 34	16 14	138	8	219	Berlin
Thiessow	Rügen	54 16	13 43	5	9 10	239	Hamburg
Treptowa./Tollense	Demmin	53 42	13 15	15	8	236	Berlin
Tribsees	Grimmen	54 6	12 46	4	7	237	Berlin
Ueckermünde . . .	Ueckermünde	53 44	14 3	2	6	233	Berlin
Velgast	Franzburg	54 17	12 49	15	7	241	Berlin
Venzlaffshagen . .	Schivelbein	53 41	15 47	95	8	115	Berlin
Völzin	Greifenberg	53 54	15 4	31	9	116	Berlin
Werben	Pyritz	53 14	14 55	18	8	226	Berlin
Wittower Posthaus	Rügen	54 34	13 10	2	10	240	Hamburg
Wollin	Usedom-Woll.	53 51	14 27	2	7	228	Berlin
Wundichow	Stolp	54 18	17 27	124	8	110	Berlin
Wusterwitz	Dramburg	53 38	15 59	125	7	219	Berlin
Zachan	Saatzig	53 17	15 19	50	7	227	Berlin
Ziegenberg	Kolberg-Körl.	54 13	15 44	8	2	113	Berlin
Zingst	Franzburg	54 26	12 41	2	7	241	Berlin
Zirchow	Schlawe	54 14	16 32	50	4	111	Berlin

Provinz Posen

Alt Widzim	Bomst	52 5	16 8	65	9	214	Berlin
Antonin	Ostrowo	51 31	17 51	137	9	176	Berlin
Argenau	Inowrazlaw	52 54	18 25	80	3	89	Berlin
Baranow	Kempen	51 16	18 0	166	9	209	Berlin
Bartschin	Schubin	52 52	17 57	82	5	215	Berlin
Bellevue	Czarnikau	52 54	16 33	50	10	218	Berlin
Braciszewo	Gnesen	52 32	17 31	120	10	213	Berlin
Brahnau	Bromberg	53 7	18 6	40	10	97	Berlin
Bromberg I	Bromberg	53 8	18 0	42	30 1	95	Berlin, Bem.
		M 376*	N_1 523*		S 719*	G 831*	
Bromberg II	Bromberg	53 8	18 0	45	3 4	96	Berlin

Ziffern mit Stern bedeuten Seitenzahlen im zweiten Band der Tabellen.
M = Tages-Maximum, N_1 = Tage mit messbarem Niederschlag, N_2 = Tage mit mehr als 0.2 mm Niederschlag, S = Tage mit Schnee, G = Tage mit Graupel (Hagel).

Verzeichnis der Stationen nach Ländern

Provinz Posen

Station	Kreis	Nördliche Breite ° ′	Oestliche Länge v. Gr. ° ′	Seehöhe m	Beobachtungsdauer Jahr Mon.	Tab. d. Niederschlagshöhe Seite	Quelle
Buk	Grätz	52 21	16 31	86	7	211	Berlin
Czekanow	Ostrowo	51 41	17 53	130	9	209	Berlin
Deutsch-Jeseritz	Fraustadt	51 53	16 25	110	10	180	Berlin
Döbelwald	Birnbaum	52 40	16 9	45	8	214	Berlin
Dolzig	Schrimm	51 59	17 4	78	8	210	Berlin
Dürlettel	Meseritz	52 20	15 44	101	9	215	Berlin
Exin	Schubin	53 0	17 29	135	8	216	Berlin
Filehne	Filehne	52 54	16 11	35	8	219	Berlin
Fraustadt	Fraustadt	51 48	16 19	100	7 9	180	Berlin
Garzyn	Lissa	51 52	16 47	110	10	179	Berlin
Gnesen	Gnesen	52 32	17 36	115	10	213	Berlin
Gross Gutowy	Wreschen	52 20	17 38	103	10	209	Berlin
Gurtschin	Posen Ost	52 23	16 54	82	10	211	Berlin
Inowrazlaw	Inowrazlaw	52 48	18 16	100	3	215	Berlin
Iwno	Schroda	52 24	17 15	105	10	212	Berlin
Jersitz	Posen Ost	52 25	16 54	60	2	212	Berlin
Kaliska	Wongrowitz	52 50	17 14	88	10	213	Berlin
Kammthal	Samter	52 26	16 32	96	10	211	Berlin
Klenka	Jarotschin	52 5	17 25	94	10	210	Berlin
Kobylin	Krotoschin	51 43	17 14	105	8	177	Berlin
Königstreue	Wirsitz	53 8	17 17	95	10	216	Berlin
Kolmar	Kolmar	52 59	16 55	65	8	216	Berlin
Koschmin	Koschmin	51 50	17 28	144	10	177	Berlin
Kosten	Kosten	52 5	16 39	70	1 4	210	Berlin
Kowalewo	Schmiegel	52 11	16 26	78	10	211	Berlin
Kronthal	Bromberg	53 19	17 56	107	3	95	Berlin
Laske	Bomst	52 11	15 49	60	9	181	Berlin
Meseritz	Meseritz	52 27	15 35	54	1 6	215	Berlin
Miloslaw	Wreschen	52 12	17 29	85	5	210	Berlin
Mochel	Bromberg	53 15	17 52	105	4	95	Berlin
Moschin	Schrimm	52 15	16 51	64	8	211	Berlin
Nadolnik	Posen Ost	52 26	16 58	55	10	213	Berlin
Neuwelt	Schubin	52 59	17 43	75	10	216	Berlin
Nieder Röhrsdorf	Fraustadt	51 50	16 21	102	4 6	180	Berlin
Obornik	Obornik	52 39	16 49	70	6 4	213	Berlin
Ostrowo	Ostrowo	51 39	17 49	140	7 2	209	Berlin
Papiermühle	Meseritz	52 23	16 0	65	6	214	Berlin
Paprotsch	Neutomischel	52 17	16 8	75	10	214	Berlin
Pinne	Samter	52 31	16 16	100	10	211	Berlin
Pleschen	Pleschen	51 54	17 47	130	9	210	Berlin
Polnisch Wilke	Schmiegel	52 4	16 26	66	10	181	Berlin
Posen	Posen	52 25	16 56	60	40 8	211	Berlin
		M 389*	N_1 534*	N_2 632*			
Przyborowo	Gostyn	51 44	16 57	106	10	177	Berlin
Rawitsch	Rawitsch	51 37	16 52	100	1 6	178	Berlin
Rogasen	Obornik	52 45	17 1	73	6 8	213	Berlin
Rogowo	Znin	52 43	17 39	98	10	213	Berlin
Samotschin	Kolmar	53 2	17 8	70	8	216	Berlin
Samter	Samter	52 37	16 35	70	4 3	214	Berlin
Schildberg	Schildberg	51 26	17 59	200	8	176	Berlin
Schilln	Meseritz	52 28	15 50	55	9	215	Berlin
Schneidemühl	Kolmar	53 9	16 45	57	1 4	218	Berlin

Ziffern mit Stern bedeuten Seitenzahlen im zweiten Band der Tabellen.
M = Tages-Maximum, N_1 = Tage mit messbarem Niederschlag, N_2 = Tage mit mehr als 0.2 mm Niederschlag, S = Tage mit Schnee, G = Tage mit Graupel (Hagel).

Verzeichnis der Stationen nach Ländern

Provinzen Posen, Schlesien

Station	Kreis	Nördliche Breite ° ′	Oestliche Länge v. Gr. ° ′	Seehöhe m	Beobachtungsdauer Jahr Mon.	Tab. d. Niederschlagshöhe Seite	Quelle
Schönlanke	Czarnikau	53 3	16 28	84	6	218	Berlin
Schokken	Wongrowitz	52 40	17 9	80	9	213	Berlin
Schrimm	Schrimm	52 6	17 2	65	8	210	Berlin
Schubin	Schubin	53 1	17 44	80	1 5	216	Berlin
Schwedenhöhe	Bromberg	53 7	18 0	70	4	97	Berlin
Sienno	Bromberg	53 17	18 9	90	4	95	Berlin
Skrzynki	Schrimm	52 16	17 4	71	10	211	Berlin
Tremessen	Mogilno	52 33	17 49	120	6 7	215	Berlin
Tumidaj	Jarotschin	51 58	17 31	128	11	210	Berlin
Waldau	Strelno	52 38	18 11	100	8	215	Berlin
Wierzebaum	Schwerin a.W.	52 34	15 50	73	9	214	Berlin
Wilhelmsthal	Bromberg	53 8	17 58	48	4 2	96	Berlin
Wirsitz	Wirsitz	53 9	17 16	60	1 6	216	Berlin
Wissek	Wirsitz	53 11	17 6	100	11	216	Berlin
Witkowo	Witkowo	52 26	17 47	115	8	209	Berlin
Wongrowitz	Wongrowitz	52 48	17 12	83	1 6	213	Berlin
Wronke	Samter	52 43	16 22	45	6	214	Berlin
Wygoda	Schildberg	51 33	18 7	134	9	209	Berlin

Provinz Schlesien

Agnetendorf	Hirschberg	50 50	15 37	530	3 6	188	Berlin
Alt Berun	Pless	50 6	19 6	240	3 7	40	Berlin
Alte Fähre	Freistadt	51 47	15 45	65	3 6	180	Berlin
Alt Kemnitz	Hirschberg	50 55	15 35	360	3 4	189	Berlin
Alt Oels	Bunzlau	51 25	15 36	150	3 8	190	Berlin
Annaberg	Ratibor	49 55	18 19	200	2 7	131	Berlin
Arnsdorf	Hirschberg	50 48	15 46	470	3 5	185	Berlin
Baranowitz	Rybnik	50 1	18 44	260	2	137	Berlin
Bauerwitz	Leobschütz	50 10	17 59	235	3 8	135	Berlin
Beerberg	Lauban	51 2	15 16	232	3 8	192	Berlin
Berbisdorf	Schönau	50 56	15 48	430	3 3	187	Berlin
Bernstadt	Oels	51 8	17 33	138	3 8	170	Berlin
Beuthen	Beuthen i.O.S.	50 21	18 55	290	15 8	138	Berlin
		M 382*	N_1 527*	N_2 626*	S 725*		
Bleischwitz	Leobschütz	50 5	17 46	310	3 2	123	Berlin
Börnchen	Bolkenhain	50 56	16 13	271	3 8	173	Berlin
Bolkenhain	Bolkenhain	50 55	16 4	305	2 10	173	Berlin
Brand I	Habelschwerdt	50 17	16 33	792	7 6	146	Berlin, Bem.
Brand II	Habelschwerdt	50 17	16 32	725	4 3	146	Berlin, Bem.
Breslau	Breslau	51 7	17 2	119	9 9	161	Bem.
					S 726*	G 835*	
Breslau [Sternwarte]	Breslau	51 7	17 2	119	54 9	162	Bem.
						G 835*	
Breslau [Sternwarte]	Breslau	51 7	17 2	119	36 3	163	Bem.
Breslau [Universitätsh.]	Breslau	51 7	17 2	119	3 7	164	Bem.
Breslau [Botan. Garten und Schleuse]	Breslau	51 7	17 3	118	32 5	164	Bem.
		M 384*	N_1 528*	N_2 627*	S 727*		

Ziffern mit Stern bedeuten Seitenzahlen im zweiten Band der Tabellen.
M = Tages-Maximum, N_1 = Tage mit messbarem Niederschlag, N_2 = Tage mit mehr als 0.2 mm Niederschlag, S = Tage mit Schnee, G = Tage mit Graupel (Hagel).

Verzeichnis der Stationen nach Ländern

Provinz Schlesien

Station	Kreis	Nördliche Breite ° ′	Oestliche Länge v. Gr. ° ′	Seehöhe m	Beobachtungsdauer Jahr Mon.	Tab. d. Niederschlagshöhe Seite	Quelle
Breslau[N. Wasserhebw.]	Breslau	51 6	17 4	119	4 9	165	Bem.
Breslau[Wenzel-Hanke-Krankenh. u. Feuerw.]	Breslau	51 6	17 2	120	4 9	165	Bem.
Breslau [Zehndelberg].	Breslau	51 8	17 1	119	4 9	165	Bem.
Brieg	Brieg	50 52	17 28	143	3 7	160	Berlin
Brostau	Glogau	51 40	16 4	75	3 6	180	Berlin
Bunzlau	Bunzlau	51 16	15 34	200	21 3	189	Berlin
		M 386*	N_1 529*	N_2 629*	S 729*	G 836*	
Burg	Hoyerswerda	51 28	14 21	115	3 3	694	Berlin
Charlottenbrunn	Waldenburg	50 44	16 21	495	3 8	167	Berlin
Chroscz̈ütz	Oppeln	50 46	17 47	146	4	159	Berlin
Czirsowitz	Rybnik	49 59	18 24	260	1 3	134	Berlin
Daupe	Ohlau	51 4	17 20	130	1	171	Berlin
Deutsch Krawarn	Ratibor	49 56	18 1	240	3 8	126	Berlin
Deutsch Lissa	Neumarkt	51 9	16 53	120	3 8	169	Berlin
Dietzdorf	Neumarkt	51 7	16 34	132	1 3	172	Berlin
Dyhernfurth	Wohlau	51 16	16 43	110	3 6	171	Berlin
Dziergowitz	Kosel	50 14	18 17	179	3 6	137	Berlin
Ebersdorf	Habelschwerdt	50 13	16 41	429	13 5	144	Berlin, Bem.
Eckersdorf	Schweidnitz	50 55	16 30	205	6 7	169	Berlin
Eichberg	Hirschberg	50 55	15 48	348	32 2	186	Berlin
			N_1 528*				
Ellguth	Namslau	51 5	17 40	143	2 8	171	Berlin
Emanuelssegen	Pless	50 12	19 3	325	3 9	39	Berlin
Erdmannsdorf	Hirschberg	50 51	15 47	380	3 11	185	Görlitz 2), Berlin
Falkenberg	Falkenberg	50 38	17 37	160	3 7	158	Berlin
Falkenhain	Schönau	51 2	15 50	290	3 8	174	Berlin
Festenberg	Gr. Wartenbg.	51 22	17 28	180	3 8	176	Berlin
Flinsberg	Löwenberg	50 55	15 21	470	7 8	191	Berlin
Forstlangwasser	Hirschberg	50 46	15 48	855	3 7	185	Berlin
Frankenstein	Frankenstein	50 35	16 49	270	2 9	153	Berlin
Frankenthal	Neumarkt	51 9	16 36	120	3 1	172	Berlin
Freiburg	Schweidnitz	50 52	16 19	280	3 8	169	Berlin
Freyhan	Militsch	51 38	17 22	132	1 9	177	Berlin
Friedland	Waldenburg	50 40	16 11	506	11 5	150	Berlin, Bem.
Gauers	Grottkau	50 33	17 9	280	2 3	161	Berlin
Gersdorf	Görlitz	51 7	14 51	254	3 7	693	Berlin
Giersdorf	Hirschberg	50 50	15 41	340	3 7	188	Berlin
Glatz	Glatz	50 27	16 39	286	12	149	Berlin
Glatzer Schneeberg	Habelschwerdt	50 12	16 50	1217	8 2	145	Berlin, Bem.
Gleiwitz	Tost-Gleiwitz	50 18	18 40	220	3 6	139	Berlin
Glowczütz	Lublinitz	50 44	18 31	260	2	142	Berlin
Gnadenfeld	Kosel	50 15	18 3	237	3 7	140	Berlin
Görbersdorf	Waldenburg	50 41	16 14	569	1 5	150	Berlin
Görlitz	Görlitz	51 10	15 0	210	43	204	Berlin
		M 388*	N_1 531*	N_2 630*	S 729*	G 837*	
Goldberg	Goldberg-H.	51 8	15 55	225	3 8	173	Berlin
Goldschmieden	Breslau	51 8	16 53	118	5 1	170	Berlin
Golschwitz	Falkenberg	50 47	17 45	145	3 2	143	Berlin
Gottesberg	Waldenburg	50 45	16 13	540	5 5	182	Berlin
Greiffenberg	Löwenberg	51 2	15 25	325	3 7	192	Berlin
Greisitz	Sagan	51 40	15 18	94	3 2	193	Berlin

Ziffern mit Stern bedeuten Seitenzahlen im zweiten Band der Tabellen.
M = Tages-Maximum, N_1 = Tage mit messbarem Niederschlag, N_2 = Tage mit mehr als 0.2 mm Niederschlag, S = Tage mit Schnee, G = Tage mit Graupel (Hagel).

Verzeichnis der Stationen nach Ländern

Provinz Schlesien

Station	Kreis	Nördliche Breite ° ′	Oestliche Länge v. Gr. ° ′	Seehöhe m	Beobachtungsdauer Jahr Mon.	Tab. d. Niederschlagshöhe Seite	Quelle
Grenzdorf	Lauban	50 56	15 18	475	3 7	191	Berlin
Gröditzberg	Goldberg-H.	51 11	15 46	250	3 8	174	Berlin
Gross Borek	Rosenberg	50 52	18 34	235	1 3	208	Berlin
Gross Iser	Liegnitz	50 52	15 22	880	3 7	336	Berlin
Gross Leubusch	Brieg	50 55	17 32	135	3 8	160	Berlin
Gross Strehlitz	Gr. Strehlitz	50 31	18 18	230	3 7	143	Berlin
Gross Wartenberg	Gr. Wartenbg.	51 19	17 43	170	3 7	176	Berlin, Bem.
Grottkau	Grottkau	50 42	17 23	170	2 4	157	Berlin
Grünberg	Grünberg	51 56	15 30	150	3 2	181	Berlin
Grunau	Hirschberg	50 56	15 45	365	3 8	189	Berlin
Grunwald	Glatz	50 20	16 23	900	3 7	148	Berlin
Guhrau	Guhrau	51 40	16 33	87	12 11	179	Berlin
Habelschwerdt	Habelschwerdt	50 18	16 39	365	3 7	146	Berlin
Hain	Habelschwerdt	50 25	16 47	480	2 7	149	Berlin
Hain	Hirschberg	50 49	15 40	630	1 9	188	Berlin
Hainau	Goldberg-H.	51 16	15 56	150	1 11	174	Berlin
Hausdorf	Neurode	50 38	16 31	520	7	151	Berlin
Heinrichau	Münsterberg	50 39	17 1	194	6	160	Berlin
Herrnstadt	Guhrau	51 34	16 42	86	3 8	178	Berlin
Herwigsdorf	Freistadt	51 42	15 33	133	2 2	193	Berlin
Himmelwitz	Gr. Strehlitz	50 33	18 23	212	1	143	Berlin
Hinter Saalberg	Hirschberg	50 49	15 39	500	8	188	Berlin
Hoyerswerda	Hoyerswerda	51 26	14 15	119	3 1	595	Berlin
Hüttenguth	Habelschwerdt	50 20	16 33	800	1 4	146	Berlin
Hundsfeld	Oels	51 9	17 7	122	3 8	171	Berlin
Jakobsthal	Hirschberg	50 49	15 27	870	1 4	187	Berlin
Jastrzemb	Rybnik	49 57	18 34	265	3 8	134	Berlin
Jauer	Jauer	51 3	16 12	190	3 3	173	Berlin
Jedlownik	Rybnik'	50 0	18 26	260	2 2	134	Berlin
Kamenz	Frankenstein	50 31	16 53	240	3 5	153	Berlin
Kammerswaldau	Schönau	50 56	15 52	450	2 7	187	Berlin
Kanth	Neumarkt	51 2	16 46	130	3 6	168	Berlin
Karlsberg	Neurode	50 28	16 20	753	16	148	Eberswalde
		M 382*		N_2 627*	S 725*		
Karlshof	Tarnowitz	50 27	18 52	296	3 8	142	Berlin
Karlsruhe	Oppeln	50 54	17 51	160	3 8	159	Berlin
Kaschbach	Reichenbach	50 42	16 30	610	1 6	168	Berlin
Katscher	Leobschütz	50 5	18 0	220	3 8	135	Berlin
Kattowitz	Kattowitz	50 16	19 1	264	3 6	40	Berlin
Kauern	Brieg	50 53	17 41	150	1 2	159	Berlin
Kauern	Ohlau	50 52	17 13	145	10	161	Bresl. Samml.
Kauffung	Schönau	50 57	15 55	375	3 3	172	Berlin
Ketschdorf	Schönau	50 55	15 57	450	2 10	172	Berlin
Kieferstädtel	Tost-Gleiwitz	50 16	18 32	230	3 8	138	Berlin
Klein Kniegnitz	Nimptsch	50 52	16 46	190	5 3	168	Schles. Klimat.
Klein Strehlitz	Neustadt	50 28	17 51	170	1 5	141	Berlin
Kobier	Pless	50 3	18 57	255	1 9	39	Berlin
Köben	Steinau	51 33	16 27	92	3 6	176	Berlin
Königshain	Görlitz	51 11	14 53	220	3 7	693	Berlin
Kohlfurt	Görlitz	51 18	15 12	193	3 7	193	Berlin
Konradswaldau	Brieg	50 48	17 24	160	3 8	160	Berlin
Konstadt	Kreuzburg	51 1	18 3	165	3 8	159	Berlin

Ziffern mit Stern bedeuten Seitenzahlen im zweiten Band der Tabellen.
M = Tages-Maximum, N_1 = Tage mit messbarem Niederschlag, N_2 = Tage mit mehr als 0.2 mm Niederschlag.
S = Tage mit Schnee, G = Tage mit Graupel (Hagel).

Verzeichnis der Stationen nach Ländern

Provinz Schlesien

Station	Kreis	Nördliche Breite ° ′	Oestliche Länge v. Gr. ° ′	Seehöhe m	Beobachtungsdauer Jahr Mon.	Tab. d. Niederschlagshöhe Seite	Quelle
Kosel	Kosel	50 20	18 8	172	6 8	139	Berlin
Kotzenau	Lüben	51 25	15 55	148	2 3	190	Berlin
Krappitz	Oppeln	50 29	17 58	170	1 4	141	Berlin
Kreba	Rothenbg. i. O.-L.	51 21	14 41	143	1 6	694	Görlitz
Kreuzburg	Kreuzburg	50 58	18 13	185	22 5 S 726*	158[1])	Berlin
Krummendorf	Strehlen	50 43	17 10	180	2 5	161	Berlin
Krummhübel	Hirschberg	50 46	15 46	585	4	185	Berlin
Kunzendorf	Landeshut	50 41	15 53	650	3 5	182	Berlin
Kupferberg	Schönau	50 53	15 53	518	2 10	183	Berlin
Lähn	Löwenberg	51 1	15 41	230	3 7	189	Berlin
Landeck (Bad)	Habelschwerdt	50 21	16 53	450	18 7	147	Berlin
Landeck (Stadt)	Habelschwerdt	50 21	16 53	434	11	147	Berlin
Landeshut	Landeshut	50 47	16 2	442	3 7	182	Berlin
Langenbielau	Reichenbach	50 41	16 38	290	3 8	167	Berlin
Langenöls	Nimptsch	50 49	16 48	171	1 8	166	Berlin
Laskowitz	Ohlau	51 3	17 21	135	2 1	171	Berlin
Lauban [Forsthaus]	Lauban	51 6	15 16	270	3 6	192	Berlin
Lauterbach	Habelschwerdt	50 11	16 43	459	3 6	144	Berlin
Leobschütz	Leobschütz	50 12 M 381*	17 50	269	27 6	134	Berlin, Bem.
Leubus [Städtel]	Wohlau	51 17	16 27	95	1	172	Berlin
Leuppusch	Grottkau	50 43	17 21	170	3 7	157	Berlin
Lichtenwalde	Habelschwerdt	50 14	16 36	510	11 9	145	Berlin
Liebenthal	Löwenberg	51 1	15 31	370	2 3	191	Berlin
Liegnitz	Liegnitz	51 13	16 10	128	7	174	Berlin
Lobendau	Goldberg-H.	51 12	16 2	150	4 3	175	Berlin
Löwen	Brieg	50 45	17 37	150	3 8	157	Berlin
Löwenberg	Löwenberg	51 7	15 35	213	3 8	189	Berlin
Lohna	Lublinitz	50 35	19 4	315	1	142	Berlin
Lonkau-Paschek	Pless	49 57	18 55	247	1 9	39	Berlin
Loos	Grünberg	51 58	15 42	57	3 6	181	Berlin
Lorenzdorf	Bunzlau	51 24	15 25	150	3 1	192	Berlin
Lublinitz	Lublinitz	50 40	18 41	262	3 8	142	Berlin
Ludwigsdorf	Neurode	50 37	16 28	460	1	151	Berlin
Ludwigsdorf	Schönau	50 59	15 47	450	3 7	189	Berlin
Lüben	Lüben	51 24	16 12	143	3 9	175	Berlin
Maiwaldau	Schönau	50 55	15 50	365	3 7	187	Berlin
Malapane	Oppeln	50 41	18 13	184	3 8	143	Berlin
Mannsdorf	Neisse	50 30	17 29	178	5	157	Berlin
Marienthal	Habelschwerdt	50 10	16 35	550	6 8	285	Berlin
Markt Bohrau	Strehlen	50 53	17 0	140	3 8	166	Berlin
Militsch	Militsch	51 32	17 17	120	3 8	176	Berlin
Mittelwalde	Habelschwerdt	50 9	16 40	453	3 7	144	Berlin
Mittel Zillerthal	Hirschberg	50 50	15 46	403	2 4	185	Berlin
Mokrau	Pless	50 11	18 51	290	3 7	138	Berlin
Münsterberg	Münsterberg	50 36	17 3	204	2 9	160	Berlin
Muskau	Rothenburg	51 33	14 43	105	3 7	205	Berlin
Myslowitz	Kattowitz	50 15	19 8	263	3 7	40	Berlin
Namslau	Namslau	51 5	17 43	150	6	170	Berlin
Naumburg	Sagan	51 48	15 15	108	3 7	193	Berlin
Neisse	Neisse	50 29	17 20	185	9 2	157	Berlin

Ziffern mit Stern bedeuten Seitenzahlen im zweiten Band der Tabellen.
M = Tages-Maximum, N_1 = Tage mit messbarem Niederschlag, N_2 = Tage mit mehr als 0.2 mm Niederschlag, S = Tage mit Schnee, G = Tage mit Graupel (Hagel).

[1]) auch 865*

Verzeichnis der Stationen nach Ländern

Provinz Schlesien

Station	Kreis	Nördliche Breite ° ′	Oestliche Länge v. Gr. ° ′	Seehöhe m	Beobachtungsdauer Jahr Mon.	Tab. d. Niederschlagshöhe Seite	Quelle
Neudeck	Glatz	50 26	16 45	410	7	149	Berlin
Neudorf	Hirschberg	50 50	15 54	450	3 7	183	Berlin
Neue Schles. Baude	Hirschberg	50 48	15 30	1195	3 7	187	Berlin
Neu Gersdorf . . .	Habelschwerdt	50 18	16 58	590	8	146	Berlin
Neumarkt	Neumarkt	51 10	16 36	130	3 7	172	Berlin
Neu Neissbach . . .	Habelschwerdt	50 9	16 45	650	1 9	144	Berlin
Neurode	Lüben	51 18	16 10	151	4 3	175	Berlin
Neurode	Neurode	50 35	16 30	400	16	152	Schles. Klimat.,
Neustadt i. O.-Schl.	Neustadt	50 19	17 35	266	4 5	140	Berlin [Berlin
Neuwalde	Habelschwerdt	50 10	16 36	610	5	286	Berlin
Nieder Bielau . . .	Görlitz	51 18	15 3	170	1 11	205	Görlitz
Nieder Hermsdorf .	Waldenburg	50 46	16 16	455	3 7	169	Berlin
Nieder Wüstegiers-	Waldenburg	50 41	16 22	440	6	166	Berlin
Niesky [dorf	Rothenburg, O.-L.	51 18	14 50	180	3 7	693	Berlin
Nimptsch	Nimptsch	50 43	16 50	220	3 8	166	Berlin
Ober Ammergau . .	Schönau	50 57	15 51	570	11	186	Berlin
Ober Glogau	Neustadt	50 21	17 52	202	3 8	140	Berlin
Ober Lazisk	Pless	50 9	18 51	345	1 6	39	Berlin
Obernigk	Trebnitz	51 18	16 55	170	3 8	171	Berlin
Ober Peilau	Reichenbach	50 41	16 45	304	3 8	167	Berlin
Ober Stradam . . .	Gr. Wartenbg.	51 16	17 38	187	3 7	170	Berlin
Ober Tannhausen .	Waldenburg	50 42	16 22	450	3 2	166	Berlin
Oels	Oels	51 13	17 23	150	1 11	171	Berlin
Ohlau	Ohlau	50 57	17 18	137	3 6	161	Bresl. Samml.,
Olsau	Ratibor	49 57	18 21	195	3 8	134	Berlin [Berlin
Oppeln	Oppeln	50 40	17 55	175	13	141	Berlin
Orzesche	Pless	50 9	18 47	298	3 8	138	Berlin
Ossig	Striegau	51 1	16 33	175	2 3	169	Berlin
Ottmachau	Grottkau	50 28	17 11	210	3 7	154	Berlin
Parchwitz	Liegnitz	51 17	16 22	119	3 8	175	Berlin
Patschkau	Neisse	50 28	17 1	228	3 8	153	Berlin
Peiskretscham . . .	Tost-Gleiwitz	50 24	18 38	226	3 6	139	Berlin
Petersdorf	Sprottau	51 31	15 45	145	3 1	191	Berlin
Pilchowitz	Rybnik	50 13	18 34	225	3 8	138	Berlin
Pless	Pless	49 59	18 56	248	3 7	39	Berlin
Polkwitz	Glogau	51 30	16 4	180	1 9	190	Berlin
Polnischdorf	Wohlau	51 20	16 39	112	2 2	175	Berlin
Polnisch Hammer .	Trebnitz	51 23	17 11	114	7	177	Berlin
Polnisch Wette . .	Neisse	50 23	17 21	268	7	157	Berlin
Poppelau	Rybnik	50 3	18 31	265	8 8	137	Berlin
Prausnitz	Militsch	51 22	16 58	115	2 1	177	Berlin
Prieborn	Strehlen	50 41	17 10	190	10	161	Berlin
Priebus	Sagan	51 29	14 57	128	3 7	205	Berlin
Prinz Heinrich-	Hirschberg	50 45	15 41	1410	2	183	Berlin
Probsthain [Baude	Goldberg-H.	51 4	15 48	265	3 8	174	Berlin
Proskau	Oppeln	50 35	17 52	175	12 7	143	Berlin
Ratibor	Ratibor	50 6	18 13	198	40 5	136	Berlin, Bem.
Rauden [kenhaus	Rybnik	50 12	18 27	205	3 8	137	Berlin
Reichenbach-Klin-	Reichenbach	50 44	16 39	265	8 10	167	Berlin
Reichenstein	Frankenstein	50 27	16 53	345	2 9	153	Berlin
Reichthal	Namslau	51 9	17 51	165	3 8	170	Berlin
Reinberg	Glogau	51 40	16 12	75	3 6	180	Berlin

Ziffern mit Stern bedeuten Seitenzahlen im zweiten Band der Tabellen.
M = Tages-Maximum, N_1 = Tage mit messbarem Niederschlag, N_2 = Tage mit mehr als 0.2 mm Niederschlag, S = Tage mit Schnee, G = Tage mit Graupel (Hagel).

Verzeichnis der Stationen nach Ländern

Provinz Schlesien

Station	Kreis	Nördliche Breite ° ′	Oestliche Länge v. Gr. ° ′	Seehöhe m	Beobachtungsdauer Jahr Mon.	Tab. d. Niederschlagshöhe Seite	Quelle
Reindörfel	Münsterberg	50 35	17 2	285	2 10	160	Berlin
Reinerz	Glatz	50 24	16 24	560	12 8	148	Berlin, Bem.
Röhrsdorf	Bolkenhain	50 55	16 3	322	3 8	173	Berlin
Röhrsdorf	Löwenberg	50 58	15 23	344	3 2	191	Berlin
Rokittnitz	Beuthen	50 22	18 48	280	2 1	139	Berlin
Rosenberg	Rosenberg	50 53	18 26	240	3 8	158	Berlin
Rosenthal	Habelschwerdt	50 11	16 38	415	3 6	144	Berlin
Rothenburg	Grünberg	52 1	15 26	53	3 6	182	Berlin
Rothenburg	Rothenburg	51 20	14 58	164	3 7	205	Berlin
Rudelstadt	Bolkenhain	50 52	15 59	405	3 7	183	Berlin
Ruhbank	Bolkenhain	50 49	16 4	430	1 5	183	Berlin
Ruhland	Hoyerswerda	51 28	13 52	99	3 8	596	Berlin
Rybnik	Rybnik	50 6	18 33	240	3 8	137	Berlin
Rzendowitz	Lublinitz	50 45	18 27	260	1 1	142	Berlin
Sagan	Sagan	51 37	15 19	103	3 7	192	Berlin
Salzbrunn	Waldenburg	50 49	16 17	417	6 8	169	Berlin
Sausenberg	Rosenberg	50 50	18 15	200	3 8	159	Berlin
Schlawa	Freistadt	51 53	16 5	60	3 7	181	Berlin
Schlegel	Neurode	50 33	16 33	400	2 9	152	Berlin
Schmiedeberg	Hirschberg	50 48	15 50	470	4 7	185	Berlin
Schmograu [Baude	Namslau	51 9	17 46	162	6 8	170	Berlin
Schneegruben-	Hirschberg	50 47	15 35	1490	3 4	188	Berlin
Schneekoppe	Hirschberg	50 44	15 44	1603	10 6	184	Berlin, Bem.
Schnellewalde	Neustadt	50 21	17 30	290	2 8	140	Berlin
Schömberg	Landeshut	50 40	16 5	518	3 5	182	Berlin
Schönau	Schönau	51 1	15 54	265	3 7	172	Berlin
Schönberg	Lauban	51 5	15 4	215	3 7	204	Berlin
Schönfeld	Kreuzburg	51 4	18 3	180	3 11	159	Berlin
Schreiberhau	Hirschberg	50 51	15 32	633	16	187	Berlin
		M 386*	N_1 529*	N_2 628*	S 728*		Berlin
Schweidnitz	Schweidnitz	50 51	16 30	230	3 4	167	Berlin
Schwirz	Namslau	50 58	17 46	155	1 9	159	Berlin
Seidenberg	Lauban	51 2	15 4	230	2 3	203	Berlin
Seifershau	Hirschberg	50 54	15 33	495	3 7	189	Berlin
Seitenberg	Habelschwerdt	50 18	16 53	500	3 7	146	Berlin
Siebenhufen	Jauer	51 0	16 5	310	2 3	173	Berlin
Silberberg	Frankenstein	50 35	16 40	450	3 7	153	Berlin
Sohrau	Rybnik	50 3	18 42	258	2 8	137	Berlin
Soppau	Leobschütz	50 9	17 46	295	3 8	135	Berlin
Spahlitz	Oels [Ob.-L.	51 13	17 25	150	1 5	171	Berlin
Spree	Rothenburg i.	51 21	14 53	156	3 7	694	Berlin
Sprottau	Sprottau	51 34	15 33	118	1 5	191	Berlin
Steinau	Steinau	51 25	16 26	96	3 6	175	Berlin
Steinkunzendorf	Reichenbach	50 41	16 33	400	1 5	167	Berlin
Strehlen	Strehlen	50 47	17 4	165	3 8	160	Berlin
Striegau	Striegau	50 58	16 21	217	3 8	168	Berlin
Sulau	Militsch [berg	51 30	17 10	104	3 8	176	Berlin
Suschen	Gr. Warten-	51 28	17 37	130	1 9	176	Berlin
Tarnowitz	Tarnowitz	50 27	18 52	300	4 1	142	Schles. Klimat.
Thanndorf	Habelschwerdt	50 10	16 46	820	1 4	144	Berlin
Thauer	Breslau	51 0	17 4	140	1 9	166	Berlin
Tiefenfurt	Görlitz	51 21	15 17	162	5	192	Görlitz, Berlin

Ziffern mit Stern bedeuten Seitenzahlen im zweiten Band der Tabellen.
M = Tages-Maximum, N_1 = Tage mit messbarem Niederschlag, N_2 = Tage mit mehr als 0.2 mm Niederschlag, S = Tage mit Schnee, G = Tage mit Graupel (Hagel).

Verzeichnis der Stationen nach Ländern

Provinzen Schlesien, Sachsen

Station	Kreis	Nördliche Breite ° ′	Oestliche Länge v. Gr. ° ′	Seehöhe m	Beobachtungsdauer Jahr Mon.	Tab. d. Niederschlagshöhe Seite	Quelle
Tillowitz	Falkenberg	50 35	17 40	172	3 8	158	Berlin
Trachenberg	Militsch	51 28	16 55	90	3 8	177	Berlin
Trebnitz	Trebnitz	51 19	17 4	185	3 3	177	Berlin
Tschirndorf	Sagan	51 32	15 14	116	3 7	193	Berlin
Tworog	Tost-Gleiwitz	50 32	18 43	251	3 8	142	Berlin
Ujest	Gr. Strehlitz	50 23	18 21	200	3 8	139	Berlin
Ullersdorf	Glatz [Ob.-L.	50 22	16 44	346	3 7	148	Berlin
Ullersdorf	Rothenburg i.	51 15	14 49	165	10	693	Görlitz
Wahlstatt	Liegnitz	51 9	16 15	170	4 10	175	Berlin
Waldenburg	Waldenburg	50 46	16 17	435	3 8	168	Berlin
Wang	Hirschberg	50 47 M 385*	15 43	873	27 1 S 728*	183	Berlin
Warmbrunn	Hirschberg	50 52	15 41	345	3 7	188	Berlin
Wartha	Frankenstein	50 30	16 45	274	3 8	152	Berlin
Weigelsdorf	Reichenbach	50 39	16 38	405	7	153	Berlin
Willenberg	Schönau	51 2	15 52	369	3 7	173	Berlin
Willmannsdorf	Jauer	51 4	16 1	400	4 5	174	Berlin
Winzig	Wohlau	51 28	16 37	180	2	179	Berlin
Wittichenau	Hoyerswerda	51 23	14 15	125	3 4	595	Berlin
Wölfelsgrund	Habelschwerdt	50 14	16 46	680	1 7	145	Berlin
Woinowitz	Ratibor	50 3	18 9	220	3 5	135	Berlin
Woischnik	Lublinitz	50 35	19 4	340	1 9	141	Berlin
Wolfshau	Hirschberg	50 46	15 46	660	3 7	185	Berlin
Wünschelburg	Neurode	50 30	16 24	380	3 6	152	Berlin
Wustung	Habelschwerdt	50 17	16 37	390	3 6	146	Berlin
Zabrze	Zabrze	50 19	18 47	256	3 6	139	Berlin
Zapplau	Guhrau	51 38	16 23	81	9	179	Schles. Klimat.
Zawadzki	Gr. Strehlitz	50 37	18 29	210	2 8	142	Berlin
Zechen	Guhrau	51 40 M 384*	16 42 N_1 532*	105 N_2 628*	23 11 S 727*	178	Berlin
Ziegenhals	Neisse	50 19	17 23	285	3	156	Berlin
Zobten	Schweidnitz	50 54	16 45	200	3 8	168	Berlin
Zobtenberg	Schweidnitz	50 52	16 43	708	3 7	168	Berlin
Zülz	Neustadt	50 23	17 40	208	3 8	141	Berlin

Provinz Sachsen

Aken	Kalbe	51 51	12 3	55	5	630	Berlin
Altenrode	Wernigerode	52 3	10 28	250	5 5	23*	Berlin
Althaldensleben	Neuhaldensleben	52 16	11 26	60	9	687	Berlin
Arendsee	Osterburg	52 53	11 29	28	6	714	Berlin
Arneburg	Stendal	52 41	12 0	59	7	688	Berlin
Artern	Sangerhausen	51 22	11 17	122	3 3	650	Berlin
Aschersleben	Aschersleben	51 45	11 27	113	1 9	668	Berlin
Aumühle	Sangerhausen	51 27	10 57	155	1 10	652	Berlin
Badersleben	Oschersleben	51 59	10 53	134	2 7	679	Berlin
Bahrendorf	Wanzleben	52 0	11 34	80	9 5	684	Berlin
Barneberg	Neuhaldensleben	52 7	11 4	125	6	679	Berlin
Beetzendorf	Salzwedel	52 43	11 6	34	9 1	713	Berlin

Ziffern mit Stern bedeuten Seitenzahlen im zweiten Band der Tabellen.
M = Tages-Maximum, N_1 = Tage mit messbarem Niederschlag, N_2 = Tage mit mehr als 0.2 mm Niederschlag, S = Tage mit Schnee, G = Tage mit Graupel (Hagel).

Verzeichnis der Stationen nach Ländern

Provinz Sachsen

Station	Kreis	Nördliche Breite ° ′	Oestliche Länge v. Gr. ° ′	Seehöhe m	Beobachtungsdauer Jahr Mon.	Tab. d. Niederschlagshöhe Seite	Quelle
Belleben	Mansfelder Seekr.	51 41	11 38	115	8	668	Berlin
Bergzow	Jerichow II	52 24	12 3	35	3	704	Berlin
Bernterode	Worbis	51 24	10 29	264	5	647	Berlin
Beyendorf	Wanzleben	52 4	11 38	56	5	684	Berlin
Bibra	Eckartsberga	51 13	11 35	140	6	653	Berlin
Bitterfeld	Bitterfeld	51 37	12 20	80	6	629	Berlin
Brachstedt	Saalkreis	51 34	12 3	110	9 7	670	Berlin
Breitenstein	Sangerhausen	51 37	10 57	490	2	675	Berlin
Brocken	Wernigerode	51 48	10 37	1141	12 2	22*	Bem.
Brottewitz	Liebenwerda	51 28	13 13	90	6 7	593	Berlin
Brunau-Jeetze	Salzwedel	52 45	11 25	32 38	9 5	708	Berlin
Dachwig	Erfurt	51 5	10 52	169	3	645	Berlin
Derenburg	Halberstadt	51 52	10 55	161	7	678	Berlin
Dingelstädt	Heiligenstadt	51 18	10 19	335	8 1	637	Berlin
Doberschütz	Delitzsch	51 30	12 45	100	8	629	Berlin
Dölkau	Merseburg	51 22	12 9	90	2 4	656	Berlin
Düben	Bitterfeld	51 36	12 34	80	2 3	629	Berlin
Dürrenberg	Merseburg	51 18	12 4	89	6 2	655	Berlin
Egeln	Wanzleben	51 57	11 26	68	9 5	682	Berlin
Eisdorf	Merseburg	51 14	12 0	138	5	661	Berlin
Eisleben	Mansfelder Seekr.	51 32	11 33	122	3 6	667	Berlin
Erdeborn	Mansfelder Seekr.	51 29	11 38	115	8 5	667	Berlin
Erfurt I	Erfurt	50 59	11 2	200	6 9	642	Bem.
Erfurt II	Erfurt	50 59	11 2	200	8	642	Bem.
Erfurt III	Erfurt	50 59	11 2	200	43	642	Berlin
			N_1 575*		S 757*		
Erfurt IV	Erfurt	50 59	11 2	200	2 2	643	Berlin
Erfurt V [Krämpf.-Feld]	Erfurt	50 59	11 3	195	6 6	644	Berlin
Erfurt VI [Stadtgarten]	Erfurt	50 59	11 2	200	1 5	644	Berlin
Erfurt VII [Hochheim]	Erfurt	50 58	11 4	214	2 7	644	Berlin
Erfurt VIII [Hochheim]	Erfurt	50 58	11 4	214	2 7	644	Berlin
Falken [Gasthof z.]	Mansf. Gebirgskr.	51 41	11 16	190	1 10	676	Berlin
Ferchland	Jerichow II	52 27	12 1	40	5 3	688	Berlin
Fienerode	Jerichow II	52 21	12 10	35	9 5	704	Berlin
Flechtingen	Gardelegen	52 21	11 16	90	1 4	21*	Berlin
Friedrichsrode	Nordhausen	51 22	10 34	420	16	645	Eberswalde
		M 437*					
Frienstedt	Erfurt	50 58	10 54	293	8 3	8*	Berlin
Gardelegen	Gardelegen	52 32	11 24	46	19 10	708	Berlin, Bem.
		M 443*					
Gefell	Ziegenrück	50 20	11 53	550	5	630	Berlin
Genthin	Jerichow II	52 24	12 9	35	5 3	704	Berlin
Georgshöhe	Aschersleben	51 44	11 5	360	3 7	674	Berlin
Gerbershausen	Heiligenstadt	51 20	9 59	292	6	29*	Berlin
Gerbstedt	Mansfelder Seekr.	51 38	11 38	150	6 6	668	Berlin
Görzke	Jerichow I	52 10	12 22	90	8 1	703	Berlin
Gorsleben	Eckartsberga	51 17	11 15	125	1 9	647	Berlin
Gräfenhainichen	Bitterfeld	51 44	12 27	94	6	601	Berlin
Gröningen	Oschersleben	51 57	11 13	94	6	677	Berlin
GrossAmmensleben	Wolmirstedt	52 14	11 31	60	1 5	687	Berlin
Gross Bodungen	Worbis	51 29	10 29	273	4	647	Berlin
Gross Möhringen	Stendal	52 35	11 45	38	1 7	709	Berlin

Ziffern mit Stern bedeuten Seitenzahlen im zweiten Band der Tabellen.
M = Tages-Maximum, N_1 = Tage mit messbarem Niederschlag, N_2 = Tage mit mehr als 0.2 mm Niederschlag, S = Tage mit Schnee, G = Tage mit Graupel (Hagel).

Verzeichnis der Stationen nach Ländern

Provinz Sachsen

Station	Kreis	Nördliche Breite ° ′	Oestliche Länge v. Gr. ° ′	Seehöhe m	Beobachtungsdauer Jahr Mon.	Tab. d. Niederschlagshöhe Seite	Quelle
Gross Rodensleben	Wolmirstedt	52 7	11 23	112	3 2	681	Berlin
Gross Wanzleben .	Wanzleben	52 4	11 25	100	5	681	Berlin
Gross Wechsungen	Nordhausen	51 30	10 41	157	4 8	650	Berlin
Hadmersleben . . .	Wanzleben	52 0	11 18	75	3 4	681	Berlin
Halberstadt	Halberstadt	51 54	11 3	130	8	678	Berlin
Halle a./S. I	Halle a./S.	51 27 M 440*	11 57	82	40	665	Berlin, Bem.
Halle a./S. II	Halle a./S.	51 27	11 57	82	7 2	666	Berlin
Hamersleben	Oschersleben	52 4	11 5	94	9 1	680	Berlin
Hasserode	Wernigerode	51 40	10 44	270	8	677	Berlin
Hedersleben	Aschersleben	51 53	11 15	100	3 9	677	Berlin
Heiligenstadt	Heiligenstadt	51 23	10 8	260	42 6 S 771*	28* G 846*	Berlin
Heinrichs	Schleusingen	50 36	10 39	418	6	4*	Berlin
Hemleben	Eckartsberga	51 15	11 14	150	5 9	647	Berlin
Herzberg	Schweinitz	51 41	13 13	82	1 5	601	Berlin
Heteborn	Oschersleben	51 54	11 18	292	1 9	677	Berlin
Heuckewalde	Zeitz	50 58	12 9	284	6	661	Berlin
Heudeber	Halberstadt	51 54	10 51	185	6	679	Berlin
Höhnstedt	Mansfelder Seekr.	51 30	11 44	130	8	667	Berlin
Hohenbellin	Jerichow II	52 28	12 8	35	4	704	Berlin
Hohenziatz	Jerichow I	52 11	12 3	75	9 1	685	Berlin
Horbeck	Mansf. Gebirgskr.	51 28	11 18	360	5 5	668	Berlin
Hornburg	Halberstadt	52 3	10 36	100	5	23*	Berlin
Hundisberg	Neuhaldensleben	52 14	11 24	75	8	687	Berlin
Ilsenburg	Wernigerode	51 51	10 40	280	7 9	23*	Berlin
Jerichow	Jerichow II	52 30	12 2	35	5 7	707	Berlin
Kalbe a./S.	Kalbe	51 54	11 46	60	1	683	Berlin
Kaltendorf	Gardelegen	52 26	10 59	64	6	21*	Berlin
Kelbra	Sangerhausen	51 26	11 2	155	5	652	Berlin
Kemberg	Wittenberg	51 48	12 38	55	5	601	Berlin
Klein Berndten . .	Nordhausen	51 23	10 40	377	3	646	Berlin
Klein Ottersleben .	Wanzleben	52 6	11 35	75	9 7	684	Berlin
Kloster-Mansfeld . .	Mansf. Gebirgskr.	51 35	11 30	250	3 5	668	Berlin
Kösseln	Bitterfeld	51 38	11 58	80	3 10	670	Berlin
Korbetha	Merseburg	51 16	12 1	117	9 1	655	Berlin
Kröllwitz	Saalkreis	51 30	11 55	82	7	666	Berlin
Kühnhausen-Tief-	Erfurt	51 1	10 57	195–210	7 11	644	Berlin
Kunrau [thal	Salzwedel	52 34	11 1	61	3 1	686	Berlin
Landsberg	Delitzsch	51 32	12 9	103	1 1	670	Berlin
Langensalza	Langensalza	51 6	10 39	190	16 9	638	Berlin
Langenstein	Halberstadt	51 51	10 59	150	5 1	677	Berlin
Lauchstedt	Merseburg	51 23	11 59	113	3	656	Berlin
Laue	Delitzsch	51 34	12 23	85	1 3	629	Berlin
Lengenfeld	Heiligenstadt	51 13	10 14	256	9 5	10*	Berlin
Liebengrün	Ziegenrück	50 34	11 39	534	4	630	Berlin
Liebenwerda	Liebenwerda	51 31	13 24	89	10	600	Berlin
Lüderitz	Stendal	52 31	11 45	47	1 2	688	Berlin
Lützen	Merseburg	51 16	12 9	124	2 5	655	Berlin
Magdeburg	Magdeburg	52 8	11 38	54	10 6	685	Berlin
Merseburg	Merseburg	51 21	12 0	100	5 7	655	Berlin
Mörbach	Nordhausen	51 27	10 42	216	5	647	Berlin

Ziffern mit Stern bedeuten Seitenzahlen im zweiten Band der Tabellen.
M = Tages-Maximum, N_1 = Tage mit messbarem Niederschlag, N_2 = Tage mit mehr als 0.2 mm Niederschlag, S = Tage mit Schnee, G = Tage mit Graupel (Hagel),

Verzeichnis der Stationen nach Ländern

Provinz Sachsen

Station	Kreis	Nördliche Breite ° ′	Oestliche Länge v. Gr. ° ′	Seehöhe m	Beobachtungsdauer Jahr Mon.	Tab. d. Niederschlagshöhe Seite	Quelle
Mücheln	Querfurt	51 18	11 49	137	4 5	655	Berlin
Mühlberg	Erfurt	50 52	10 49	286	6	641	Berlin
Mühlhausen i. Th.	Mühlhausen	51 13	10 28	226	5 2	638	Berlin, Bem.
Naumburg	Naumburg	51 9	11 48	125	9 1	637	Berlin
Nebra	Querfurt	51 17	11 35	160	5	653	Berlin
Neuhaldensleben	Neuhaldensleben	52 18	11 24	52	5 7	687	Berlin
Neumühle b. Düben	Bitterfeld	51 35	12 36	88	10	629	Berlin
Niegripp	Jerichow I	52 16	11 46	41	2 1	686	Berlin
Nordhausen	Nordhausen	51 30	10 48	210	14 5 S 759*	651	Berlin
Oetzsch	Merseburg	51 17	12 9	116	4 8	656	Berlin
Osterburg	Osterburg	52 47	11 46	25	8 7	709	Berlin
Parey	Jerichow II	52 24	12 0	35	7 3	687	Berlin
Pöthen	Jerichow I	52 6	11 50	56	11	685	Berlin
Prettin	Torgau	51 40	12 56	75	1	594	Berlin
Quedlinburg	Aschersleben	51 47	11 8	132	7 3	675	Berlin
Querfurt	Querfurt	51 23	11 26	179	6	667	Berlin
Randau	Jerichow I	52 4	11 44	50	9 6	684	Berlin
Reinsdorf	Eckartsberga	51 20	11 17	160	6	650	Berlin
Ringelsdorf	Jerichow II	52 15	12 8	55	1 5	704	Berlin
Rossla	Sangerhausen	51 28	11 5	150	4 2	652	Berlin
Salzmünde	Mansfelder Seekr.	51 32	11 49	95	4	667	Berlin
Salzwedel	Salzwedel	52 51 M 445*	11 9	23 N_2 663*	28 S 766*	713	Berlin
Sangerhausen	Sangerhausen	51 28	11 18	154	14 2	652	Bem.
Scharfenstein	Wernigerode	51 50	10 34	615	6 3	22*	Berlin
Schermke	Wanzleben	52 3	11 17	150	11	681	Berlin
Schierke	Wernigerode	51 46	10 40	610	8	671	Berlin
Schildau	Torgau	51 27	12 56	124	6	595	Berlin
Schkölen	Weissenfels	51 3	11 49	210	9 7	654	Berlin
Schlanstedt	Oschersleben	52 1	11 2	115	9 4	680	Berlin
Schleusingen	Schleusingen	50 31	10 45	395	6	3*	Berlin
Schlieben	Schweinitz	51 44	13 23	90	1	601	Berlin
Schmiedefeld	Schleusingen	50 37	10 48	710	8 11	3*	Eberswalde
Schönebeck	Kalbe	52 1	11 45	54	5 10	684	Berlin
Schönewerda	Querfurt	51 19	11 22	121	7 10	653	Berlin
Schricke	Wolmirstedt	52 18	11 39	56	3 10	687	Berlin
Schwanebeck	Oschersleben	51 58	11 7	110	5 9	678	Berlin
Schweinitz	Schweinitz	51 48	13 2	75	6	601	Berlin
Seehausen i. Altmark	Osterburg	52 53	11 46	21	7 9	709	Berlin
Seehausen	Wanzleben	52 6	11 18	135	6 1	681	Berlin
Silkerode	Worbis	51 34	10 24	226	2	30*	Berlin
Sommerschenburg	Neuhaldensleben	52 10	11 6	200	9 4	679	Berlin
Stapelburg	Wernigerode	51 54	10 40	230	8 4	23*	Berlin
Stassfurt	Kalbe	51 51	11 35	65	6 2	682	Berlin
Steimke	Salzwedel	52 35	10 58	70	2 10	686	Berlin
Stendal	Stendal	52 36	11 52	33	6	709	Berlin
Stolberg	Sangerhausen	51 35	10 57	300	3	652	Berlin
Straussfurt	Weissensee	51 10	11 0	150	9 6	645	Berlin
Tangermünde	Stendal	52 33	11 58	35	1	688	Berlin
Tennstedt	Langensalza	51 9	10 50	185	5	645	Berlin
Teuchern	Weissenfels	51 7	12 1	188	6	654	Berlin

Ziffern mit Stern bedeuten Seitenzahlen im zweiten Band der Tabellen.
M = Tages-Maximum, N_1 = Tage mit messbarem Niederschlag, N_2 = Tage mit mehr als 0.2 mm Niederschlag, S = Tage mit Schnee, G = Tage mit Graupel (Hagel).

Verzeichnis der Stationen nach Ländern

Provinzen Sachsen, Schleswig-Holstein

Station	Kreis	Nördliche Breite ° ′	Oestliche Länge v. Gr. ° ′	Seehöhe m	Beobachtungsdauer Jahr Mon.	Tab. d. Niederschlagshöhe Seite	Quelle
Teutschenthal . . .	Mansfelder Seekr.	51 28	11 47	110	3 11	667	Berlin
Thale	Aschersleben	51 45	11 3	170	4	674	Berlin
Thamsbrück	Langensalza	51 8	10 38	183	5	638	Berlin
Torgau	Torgau	51 34	13 0	99	43	593	Berlin
		M 431*	N_1 568*	N_2 651*	S 751*	G 841*	
Treffurt	Mühlhausen	51 8	10 14	190	1 6	10*	Berlin
Ummendorf.	Neuhaldensleben	52 9	11 11	160	10	20*	Berlin
Vehlen	Jerichow II	52 26	11 49	35	8	704	Berlin
Vinzelberg	Gardelegen	52 34	11 40	51	5	709	Berlin
Walkmühle	Nordhausen	51 27	10 36	235	6	647	Berlin
Wandersleben . . .	Erfurt	50 54	10 51	265	1 3	641	Berlin
Wasserleben	Wernigerode	51 56	10 45	180	1 5	23*	Berlin
Webau	Weissenfels	51 11	12 5	130	1 11	654	Berlin
Weferlingen	Gardelegen	52 19	11 3	90	9	20*	Berlin
Weissenfels	Weissenfels	51 12	11 58	104	9 3	654	Berlin
Weissensee	Weissensee	51 12	11 4	140	1 2	647	Berlin
Werbelin	Delitzsch	51 29	12 19	106	9	629	Berlin
Wernigerode	Wernigerode	51 50	10 47	232	22 2	677	Bem.
		M 441*	N_1 577*	N_2 660	S 763*		
Wessmar	Merseburg	51 24	12 7	109	9	665	Berlin
Westeregeln	Wanzleben	51 58	11 23	76	9 7	681	Berlin
Wettin	Saalkreis	51 35	11 48	70	10	667	Berlin
Wiedebach	Weissenfels	51 10	11 57	170	2 10	654	Berlin
Wiehe	Eckartsberga	51 16	11 25	140	6	653	Berlin
Willrode	Erfurt	50 55	11 5	405	6 10	642	Berlin
Windischholzhausen	Erfurt	50 58	11 6	265	10	642	Berlin
Wippra	Mansf. Gebirgskr.	51 34	11 17	215	6	668	Berlin
Wittenberg	Wittenberg	51 52	12 39	66	8 8	866*	Bem.
Wolmirsleben . . .	Wanzleben	51 57	11 29	75	9 4	682	Berlin
Worbis	Worbis	51 25	10 22	330	5	647	Berlin
Wulferstedt	Oschersleben	52 1	11 7	85	4 4	680	Berlin
Zahna	Wittenberg	51 55	12 47	94	4	601	Berlin
Zeitz	Zeitz	51 3	12 8	144	9 2	660	Berlin
Zichtau	Gardelegen	52 37	11 18	55	2 2	708	Berlin
Ziegenrück	Ziegenrück	50 37	11 39	339	6 6	630	Berlin
Ziesar	Jerichow I	52 16	12 17	60	6	704	Berlin
Zschorgula	Weissenfels	51 4	11 52	185	2 11	653	Berlin

Provinz Schleswig-Holstein

Aarösund	Hadersleben	55 15	9 42	10	9 11	261	Hamburg
Altona	Altona	53 33	9 57	20	30 6	718	Kiel, Berlin, Bem.
Apenrade	Apenrade	55 3	9 25	10	21 8	260	Bem., Kiel, Berlin
		M 339*					
Bothkamp	Kiel	54 12	10 8	25	2 11	866*	Bem.
Fegetasche	Plön	54 9	10 26	23	5 3	255	Kiel
Flensburg I	Flensburg	54 47	9 27	10 bis 44	24 9	258	Kiel, Berlin
Flensburg II	Flensburg [schen	54 47	9 27	10	13	259	Hamburg
Friedrichskoog . .	Süderdithmar-	54 1	8 54	2	1	267	Berlin
Friedrichsort	Eckernförde	54 24	10 10	10	10	256	Hamburg
Glückstadt I	Steinburg	53 47	9 25	3	16 1	719	Kiel, Berlin, Bem.

Ziffern mit Stern bedeuten Seitenzahlen im zweiten Band der Tabellen.
M = Tages-Maximum, N_1 = Tage mit messbarem Niederschlag, N_2 = Tage mit mehr als 0,2 mm Niederschlag,
S = Tage mit Schnee, G = Tage mit Graupel (Hagel).

Verzeichnis der Stationen nach Ländern

Provinzen Schleswig-Holstein, Hannover

Station	Kreis	Nördliche Breite ° ′	Östliche Länge v. Gr. ° ′	Seehöhe m	Beobachtungsdauer Jahr Mon.	Tab. d. Niederschlagshöhe Seite	Quelle
Glückstadt II . . .	Steinburg	53 47	9 25	2	10	719	Hamburg
Gramm	Hadersleben	55 18	9 3	20	24 7	262	Kiel, Berlin
		M 400*					
Grömitz	Oldenburg	54 9	10 58	10	8	253	Berlin
Hadersleben	Hadersleben	55 15	9 29	10	16 10	261	Kiel, Berlin
Helgoland	Süderdith-	54 10	7 51	37	17 6	44*	Berlin, Bem.
	[marschen		N_1 586*		S 778*	G 850*	
Helgoland [Düne] .	Süderdithm.	54 10	7 51	2	1	45*	Berlin
Husum	Husum	54 29	9 3	6	26 5	265	Kiel, Berlin
		M 401*			S 740*	G 840*	
Kappeln	Schleswig	54 40	9 56	15	22 2	257	Kiel, Berlin
		M 398*	N_1 541*	N_2 640*	S 739*		
Keitum	Tondern	54 54	8 22	5	15	265	Hamburg
		M 872*	N_1 542*	N_2 641*	S 740*		
Kiel [Physikal.Inst.]	Kiel	54 19	10 8	5	39 8	255	Kiel, Berlin, Bem.
		M 398*	N_1 540*	N_2 639*	S 738*		
Kiel [Sternwarte] .	Kiel	54 20	10 9	44	12 9	256	Hamburg
		M 871*	N_1 540*	N_2 639*	S 738*		
Kiel [Werft]	Kiel	54 19	10 8	5	2	256	Berlin
		M 871*	N_1 540*	N_2 639*	S 738*		
Maibullgaard	Sonderburg	54 55	9 57	30	3 10	260	Kiel
Marienleuchte . . .	Oldenburg	54 30	11 13	10	9 11	253	Hamburg
Meldorf	Süderdith-	54 5	9 4	5	24 9	267	Kiel, Berlin
	[marschen	M 402*	N_1 542*	N_2 641*		G 840*	
Neumünster	Kiel	54 4	9 59	26	32 7	720	Kiel, Berlin
		M 447*		N_2 665*			
Neustadt i. Holstein	Oldenburg	54 7	10 49	10	24 10	252	Kiel, Berlin
Oldesloe	Stormarn	53 49	10 23	15	4 6	248	Kiel, Berlin
Ording	Eiderstedt	54 20	8 37	2	3 1	266	Berlin
Schleimünde	Schleswig	54 41	10 1	3	9 11	258	Hamburg
Schleswig	Schleswig	54 32	9 34	29	14	257	Berlin
Segeberg	Segeberg	53 56	10 19	45	24 10	247	Kiel, Berlin
		M 395*	N_1 538*	N_2 636*	S 736*		
Tönning	Eiderstedt	54 19	8 57	6	9 11	266	Hamburg
Tondern	Tondern	54 56	8 52	10	18 7	263	Kiel, Berlin
Ulfshuus	Hadersleben	55 16	9 29	28	15 1	262	Eberswalde
		M 399*					
Westerland	Tondern	54 55	8 19	5	22 5	264	Kiel, Berlin
		M 401*	N_1 541*	N_2 640*	S 739*	G 839*	
Wyk	Tondern	54 41	8 35	5	3 6	265	Berlin

Provinz Hannover

Ahlden	Fallingbostel	52 46	9 33	30	6 8	37*	Berlin
Artlenburg	Lüneburg	53 22	10 29	10	1	716	Berlin
Aschendorf	Aschendorf	53 3	7 20	4	5 11	54*	Berlin
Aurich	Aurich	53 28	7 29	5	3 8	54*	Berlin
Bisdorf	Gifhorn	52 20	10 54	118	2	26*	Berlin
Borkum	Emden	53 35	6 40	2	15	47*	Hamburg
		M 455*			S 778*		
Bremervörde	Bremervörde	53 29	9 9	10	4	721	Berlin
Brunshausen	Stade	53 38	9 31	2	9 7	718	Hamburg

Ziffern mit Stern bedeuten Seitenzahlen im zweiten Band der Tabellen.
M = Tages-Maximum, N_1 = Tage mit messbarem Niederschlag, N_2 = Tage mit mehr als 0.2 mm Niederschlag, S = Tage mit Schnee, G = Tage mit Graupel (Hagel).

Verzeichnis der Stationen nach Ländern

Provinz Hannover

Station	Kreis	Nördliche Breite ° ′	Oestliche Länge v. Gr. ° ′	Seehöhe m	Beobachtungsdauer Jahr Mon.	Tab. d. Niederschlagshöhe Seite	Quelle
Buntenbock	Zellerfeld	51 47	10 20	533	7	33*	Berlin
Celle	Celle	52 37	10 4	38	3 6	27*	Berlin
Elend	Ilfeld	51 45	10 41	485	1 9	672	Berlin
Emden	Emden	53 22	7 12	3	40 7	54*	Bem.
		M 459*	N_1 589*	N_2 677*		G 853*	
Geestemünde . . .	Geestemünde	53 32	8 35	3	10	42*	Hamburg
Gitter am Berge . .	Goslar	52 2	10 21	165	6	35*	Berlin
Gleidingen	Hildesheim	52 16	9 50	60	8	36*	Berlin
Göttingen	Göttingen	51 32	9 56	148	38 1	29*	Berlin, Bem.
		M 450*	N_1 582*	N_2 667*	S 771*	G 847*	
Goslar	Goslar	51 54	10 25	260	3 9	21*	Berlin
Grund	Zellerfeld	51 48	10 14	340	2	32*	Berlin
Hannover	Hannover	52 22	9 45	52	35 10	36*	Berlin
Harburg	Harburg	53 28	9 59	10	15 11	716	Bem.
Harzziegelhütte . .	Zellerfeld	51 46	10 19	530	7	33*	Berlin
Hebelermeer	Meppen	52 45	7 4	22	4 3	53*	Berlin
Heiligenstock [Weghaus z.]	Zellerfeld	51 46	10 18	510	1	31*	Berlin
Herzberg a. Harz .	Osterode	51 39	10 20	240	3 5	31*	Berlin
Hildesheim	Hildesheim	52 9	9 57	79	9	36*	Bem.
Hitzacker	Dannenberg	53 9	11 3	16	1	714	Berlin
Ilfeld	Ilfeld	51 35	10 47	250	6	651	Berlin
Jakobidrebber . . .	Diepholz	52 39	8 25	40	6 9	39*	Berlin
Karolinensiel . . .	Wittmund	53 42	7 48	2	10	45*	Hamburg
Klausthal I	Zellerfeld	51 48	10 20	585	36 1	33*	Berlin
		M 451*		N_2 669*	S 773*		
Klausthal II	Zellerfeld	51 48	10 20	560	15	34*	Bem.
Königshof	Ilfeld	51 46	10 45	450	2 8	673	Berlin
Lerbach	Zellerfeld	51 45	10 18	350	6	31*	Berlin
Lingen	Lingen	52 31	7 19	25	36	51*	Berlin, Bem.
				N_2 675*		G 851*	
Lintzel	Ülzen	52 59	10 15	95	9	28*	Eberswalde
Lüneburg I	Lüneburg	53 15	10 24	20	37 10	715	Berlin
		M 445*	N_1 581*	N_2 664*	S 767*		
Lüneburg II	Lüneburg	53 15	10 24	20	5 9	716	Berlin
Lüneburg III . . .	Lüneburg	53 15	10 24	20	4 7	716	Berlin
Nesserland	Emden	53 21	7 11	2	8 11	55*	Hamburg
Nessmersiel	Norden	53 40	7 22	1	11	46*	Berlin
Neustadt a. Harz .	Ilfeld	51 34	10 50	243	4 6	651	Berlin
Nienburg	Nienburg	52 38	9 12	29	11	20*	Berlin
Norderney	Norden	53 43	7 9	2	10	46*	Hamburg, Bem.
Offen	Celle	52 46	9 59	64	2	28*	Berlin
Osnabrück	Osnabrück	52 16	8 3	65	19 1	52*	Berlin
		M 457*	N_1 587*	N_2 675*			
Osterode a. H. . . .	Osterode a. H.	51 44	10 15	234	34 7	31*	Berlin
			N_1 583*	N_2 668*	S 772*		
Otterndorf	Hadeln	53 49	8 54	3	35 9	721	Berlin
		M 447*		N_2 665*	S 768*	G 843*	
Schladen	Goslar	52 1	10 33	98	4 5	22*	Berlin
Schöningsdorf . . .	Meppen	52 43	7 5	22	10	53*	Berlin
Schoo	Wittmund	53 36	7 34	3	14 3	46*	Eberswalde
Selsingen	Bremervörde	53 22	9 13	20	11	721	Berlin

Ziffern mit Stern bedeuten Seitenzahlen im zweiten Band der Tabellen.
M = Tages-Maximum, N_1 = Tage mit messbarem Niederschlag, N_2 = Tage mit mehr als 0.2 mm Niederschlag, S = Tage mit Schnee, G = Tage mit Graupel (Hagel).

Verzeichnis der Stationen nach Ländern

Provinzen Hannover, Westfalen

Station	Kreis	Nördliche Breite ° ′	Oestliche Länge v. Gr. ° ′	Seehöhe m	Beobachtungsdauer Jahr Mon.	Tab. d. Niederschlagshöhe Seite	Quelle
Silberhütte	Zellerfeld	51 48	10 18	460	7	33*	Berlin
Sonnenberg	Zellerfeld	51 46	10 31	774	13 3	31*	Eberswalde
Ülzen	Ülzen	52 58	10 33	37	4 2	715	Berlin
Wilhelmshaven . .	Wittmund	53 32	8 9	8	22 7	43*	Berlin, Hamburg
		M 454*	N_1 585*	N_2 671*	S 776*	G 849*	
Provinz Westfalen							
Alt-Astenberg . . .	Brilon	51 12	8 29	780	6 9	350*	Berlin, Bem.
Arnsberg	Arnsberg	51 24	8 4	212	23 11	349*	Berlin
		M 510*		N_2 700*	S 824*		
Bergkirchen	Minden	52 16	8 46	163	5	19*	Berlin
Berleburg	Wittgenstein	51 3	8 24	452	17 2	13*	Berlin
Bethlehem b. Bielefeld	Bielefeld	52 0	8 31	161	4 5	19*	Berlin
Bielefeld	Bielefeld	52 2	8 32	115	5	19*	Berlin
Bielefelder Pump-	Bielefeld	51 56	8 33	126	7	48*	Berlin
Bochum I [station	Bochum	51 29	7 13	98	1 8	352*	Berlin
Bochum II	Bochum	51 29	7 14	108	3	353*	Berlin
Borgholzhausen . .	Halle i. W.	52 6	8 18	132	3	19*	Berlin
Brackel	Dortmund	51 32	7 33	80	4 3	354*	Görlitz, Berlin
Brackwede	Bielefeld	51 59	8 31	155	2	49*	Berlin
Brilon	Brilon	51 24	8 34	455	4 3	350*	Berlin
Brockhagen	Halle i. W.	52 0	8 21	80	3	49*	Berlin
Derne	Dortmund	51 34	7 31	80	5 1	355*	Görlitz, Berlin
Dielingen	Lübbecke	52 27	8 21	55	5	39*	Berlin
Dünne	Herford	52 14	8 35	115	2	19*	Berlin
Ellewiek	Ahaus	52 4	6 46	33	3	55*	Berlin
Geseke	Lippstadt	51 38	8 30	106	7	354*	Berlin
Grevel	Dortmund	51 34	7 33	78	26	355*	Berlin
Gütersloh	Wiedenbrück	51 54	8 23	77	53 11	48*	Berlin, Bem.
		M 456*		N_2 673*	S 779*	G 850*	
Hausberge	Minden	52 14	8 55	43	3	20*	Berlin
Heerde	Wiedenbrück	51 56	8 13	66	4	49*	Berlin
Herford	Herford	52 7	8 40	66	8 2	19*	Berlin
Kirchdornberg . . .	Bielefeld	52 3	8 27	145	4	18*	Berlin
Lämershagen	Bielefeld	51 59	8 36	195	4	47*	Berlin
Lahnhof	Siegen	50 54	8 15	610	13 7	295*	Eberswalde
Levern	Lübbecke	52 22	8 27	65	5	20*	Berlin
Lübbecke	Lübbecke	52 18	8 37	86	4	20*	Berlin
Lüdenscheid	Altena	51 13	7 38	403	1	350*	Berlin
Massen	Hamm	51 32	7 38	85	9	354*	Berlin
Minden	Minden	52 17	8 55	46	4	20*	Berlin
Münster i. W. . . .	Münster	51 58	7 37	55	51 11	49*	Berlin, Bem.
		M 457*	N_1 586*	N_2 674*	S 780*		
Nieder Marsberg .	Brilon	51 28	8 51	254	6 7	15*	Berlin
Oberjöllenbeck . . .	Bielefeld	52 6	8 30	158	4	19*	Berlin
Oesterweg	Halle i. W.	52 2	8 12	83	3	49*	Berlin
Oeynhausen	Minden	52 13	8 48	71	5	20*	Berlin
Olsberg-Bigge . . .	Brilon	51 21	8 28	325	23 11	349*	Berlin
					S 824*		
Paderborn	Paderborn	51 43	8 45	111	12 7	353*	Berlin

Ziffern mit Stern bedeuten Seitenzahlen im zweiten Band der Tabellen.
M = Tages-Maximum, N_1 = Tage mit messbarem Niederschlag, N_2 = Tage mit mehr als 0.2 mm Niederschlag, S = Tage mit Schnee, G = Tage mit Graupel (Hagel).

Verzeichnis der Stationen nach Ländern

Provinzen Westfalen, Hessen-Nassau

Station	Kreis	Nördliche Breite ° ′	Oestliche Länge v. Gr. ° ′	Seehöhe m	Beobachtungsdauer Jahr Mon.	Tab. d. Niederschlagshöhe Seite	Quelle
Rahden	Lübbecke	52 26	8 37	45	5	20*	Berlin
Rheda	Wiedenbrück	51 51	8 18	73	4	47*	Berlin
Rietberg	Wiedenbrück	51 49	8 25	78	2	47*	Berlin
Rödinghausen	Herford	52 15	8 28	150	4	19*	Berlin
Schlüsselburg	Minden	52 29	9 5	35	5	20*	Berlin
Soest	Soest	51 34	8 6	102	5	354*	Berlin
Valdorf	Herford	52 9	8 50	120	4	17*	Berlin
Verl	Wiedenbrück	51 53	8 30	90	4	49*	Berlin
Werther	Halle i. W.	52 4	8 25	138	3	18*	Berlin
Zeche Fürst Hardenberg	Dortmund	51 33	7 26	74	1 6	352*	Berlin
Zeche Graf Moltke	Recklinghausen	51 34	6 59	57	8	353*	Berlin
ZecheGrafSchwerin	Dortmund	51 33	7 20	125	1 3	352*	Berlin
Zeche Hörder Kohlenwerk	Dortmund	51 31	7 34	119	1 5	355*	Berlin
Zeche Karl Friedrich	Hattingen	51 26	7 13	155	1 6	353*	Berlin
Zeche Mansfeld	Bochum	51 28	7 18	87	1 6	350*	Berlin
Zeche Shamrok	Bochum	51 32	7 13	65	1 5	352*	Berlin
Zeche Stock u. Scheren-	Schwelm	51 21	7 17	220	1 4	351*	Berlin
Zeche Victor [berg	Dortmund	51 34	7 18	57	1 4	352*	Berlin
Provinz Hessen-Nassau							
Altmorschen	Melsungen	51 4 M 448*	9 37	195	24 6	13*	Berlin
Birstein	Gelnhausen	50 21	9 19	310	2	278*	Frankfurt
Breitenborn	Gelnhausen	50 16	9 11	184	2 1	280*	Berlin
Büchelbach-Thal	Gelnhausen	50 11	9 21	310	12 4	279*	Berlin, Frankfurt
Dalherda	Gersfeld	50 25	9 50	640	1	11*	Berlin
Drasenberg	Schlüchtern	50 23	9 32	420	2 1	276*	Berlin
Eschwege	Eschwege	51 11	10 4	170	1 4	10*	Berlin
Falkenstein	Obertaunuskr.	50 11	8 29	410	6 1	286*	Berlin, Frankfurt
Fischborn	Gelnhausen	50 23	9 18	340	16 1	277*	Berlin, Frankfurt
Flörsheim	Wiesbaden	50 1	8 27	90	6 7	287*	Berlin, Frankfurt
Frankenau	Frankenberg	51 6	8 56	430	3 3	14*	Berlin
Frankfurt a. M. I	Frankfurt	50 7 M 501*	8 41	104 N_2 695*	54 3 S 817*	281*	Bem., Berlin
Frankfurt a. M. II	Frankfurt	50 7	8 40	104	4	283*	Frankfurt
Fulda	Fulda	50 33 M 448*	9 41	260	24 S 769*	11* G 843*	Berlin
Gassen	Gelnhausen	50 10	9 21	203	2 1	279*	Berlin
Geisenheim	Rheingaukr.	49 59	7 58	103	6 6	290*	Berlin
Gelnhausen	Gelnhausen	50 12	9 11	139	6 5	280*	Berlin, Frankfurt
Gersfeld	Gersfeld	50 27	9 55	482	6 9	11*	Berlin
Grosser Feldberg	Usingen	50 14	8 28	880	6 6	285*	Berlin, Frankfurt
Hachenburg	Oberwesterwaldkr.	50 40	7 50	342	7 2	344*	Berlin
Hanau	Hanau	50 8	8 55	98	18 5	281*	Berlin
Hersfeld	Hersfeld	50 52	9 43	207	6 8	12*	Berlin
Höchst a. M.	Höchst	50 6	8 33	95	7	287*	Berlin, Frankfurt
Homburg v. d. H.	Obertaunuskr.	50 14	8 37	155	6	285*	Berlin, Frankfurt
Horbach	Gelnhausen	50 9	9 10	185	2 1	280*	Berlin
Hutten	Schlüchtern	50 23	9 37	466	2 1	276*	Berlin

Ziffern mit Stern bedeuten Seitenzahlen im zweiten Band der Tabellen.
M = Tages-Maximum, N_1 = Tage mit messbarem Niederschlag, N_2 = Tage mit mehr als 0.2 mm Niederschlag, S = Tage mit Schnee, G = Tage mit Graupel (Hagel).

Verzeichnis der Stationen nach Ländern

Provinz Hessen-Nassau

Station	Kreis	Nördliche Breite ° ′	Oestliche Länge v. Gr. ° ′	Seehöhe m	Beobachtungsdauer Jahr Mon.	Tab. d. Niederschlagshöhe Seite	Quelle
Iba	Rotenburg	50 59	9 53	263	2 4	12*	Berlin
Idstein	Untertaunuskreis	50 13	8 16	275	11	300*	Berlin
Inselsberg	Schmalkalden	50 51	10 28	906	8 7	5*	Berlin
Kammerforst	Rheingaukr.	50 1	7 53	464	3 2	294*	Berlin
Kassel I	Kassel	51 19	9 30	200	16	14*	Berlin
		M 449*		N_2 666*	S 769*	G 844*	
Kassel II	Kassel	51 19	9 30	200	11	15*	Berlin
		M 449*		N_2 666*	S 769*	G 844*	
Kasselgrund	Gelnhausen	50 11	9 21	310	4 10	279*	Berlin, Frankfurt
Kemel	Untertaunuskreis	50 10	8 1	518	4 10	294*	Berlin
Kesselstadt	Hanau	50 8	8 54	101	2 1	281*	Berlin
Kl. Schmalkalden	Schmalkalden	50 48	10 29	455	6	5*	Berlin
Kronberg	Obertaunuskreis	50 11	8 31	251	13 8	286*	Berlin, Frankfurt
Langenschwalbach	Untertaunuskreis	50 8	8 4	320	15	300*	Berlin
		M 504*	N_1 609*	N_2 698*	S 820*		
Langenselbold	Hanau	50 11	9 2	125	2 1	280*	Berlin
Leisenwald	Gelnhausen	50 19	9 14	374	2 1	285*	Berlin
Marburg I	Marburg	50 49	8 46	244	23 3	297*	Berlin, Bem.
		M 504*	N_1 609*				
Marburg II	Marburg	50 49	8 46	244	3 8	298*	Berlin
Marienberg	Oberwesterwaldkr.	50 39	7 59	455	3 9	346*	Berlin
Marköbel	Hanau	50 13	8 59	137	1 11	281*	Berlin
Mosborn	Gelnhausen	50 7	9 24	460	2 1	270*	Berlin
Neuenschmidten	Gelnhausen	50 18	9 18	177	3 2	277*	Frankfurt
Neukirch	Oberwesterwaldkr.	50 41	8 4	633	4 5	299*	Bem.
Neuweilnau	Usingen	50 19	8 24	350	1 6	300*	Berlin
Niederrad	Frankfurt	50 5	8 39	97	6 3	283*	Berlin, Frankfurt
Obermüller	Gelnhausen	50 9	9 23	319	2	278*	Berlin
Oberreifenberg	Usingen	50 15	8 26	600	3 5	299*	Berlin
Ober Rodenbach	Hanau	50 8	9 4	178	2	280*	Berlin
Okriftel	Höchst	50 3	8 31	106	6 6	287*	Berlin, Frankfurt
Orb	Gelnhausen	50 14	9 21	181	6	278*	Berlin, Frankfurt
Poppenhausen	Gersfeld	50 29	9 52	450	1 10	11*	Berlin
Ramholz	Schlüchtern	50 20	9 37	336	4 4	275*	Bem.
Rauschenberg	Kirchhain	50 53	8 55	270	2 2	297*	Berlin
Reinhards	Schlüchtern	50 10	9 24	412	2 1	276*	Berlin
Römerhof	Frankfurt	50 7	8 36	97	2 5	283*	Frankfurt
Rotenburg	Rotenburg	51 0	9 44	186	6	13*	Berlin
Saalburg	Obertaunuskreis	50 16	8 34	418	2 6	285*	Berlin
Salmünster	Schlüchtern	50 17	9 22	150	2 1	277*	Berlin
Schlierbach	Gelnhausen	50 18	9 18	162	2 1	278*	Berlin
Schlüchtern	Schlüchtern	50 21	9 32	204	6 7	276*	Berlin
Schmalkalden	Schmalkalden	50 43	10 26	305	1 10	5*	Berlin
Schmitten	Usingen	50 16	8 27	450	3 8	299*	Berlin
Schwarzenborn	Ziegenhain	50 55	9 27	560	6	14*	Berlin
Schweinsberg	Kirchhain	50 46	8 58	212	10 7	296*	Berlin
Soden a. T.	Höchst	50 9	8 30	150	11	286*	Berlin, Frankfurt
Sparhof	Fulda	50 22	9 41	556	2 1	276*	Berlin
Springen	Untertaunuskreis	50 9	7 59	430	1 10	294*	Berlin
Staufen	Obertaunuskreis	50 8	8 25	405	6 2	287*	Berlin, Frankfurt
Steinau	Schlüchtern	50 19	9 28	181	2 1	276*	Berlin
Treisberg	Usingen	50 18	8 26	550	3 11	300*	Berlin

Ziffern mit Stern bedeuten Seitenzahlen im zweiten Band der Tabellen.
M = Tages-Maximum, N_1 = Tage mit messbarem Niederschlag, N_2 = Tage mit mehr als 0.2 mm Niederschlag, S = Tage mit Schnee, G = Tage mit Graupel (Hagel).

Verzeichnis der Stationen nach Ländern

Provinzen Hessen-Nassau, Rheinland

Station	Kreis	Nördliche Breite ° ′	Oestliche Länge v. Gr. ° ′	Seehöhe m	Beobachtungsdauer Jahr Mon.	Tab. d. Niederschlagshöhe Seite	Quelle
Ulmbach	Schlüchtern	50 22	9 25	397	2 2	277*	Berlin
Villbach	Gelnhausen	50 10	9 24	470	2	278*	Berlin
Völzberg	Gelnhausen	50 27	9 18	471	2 1	277*	Berlin
Wasserkuppe . . .	Gersfeld	50 30	9 56	950	1 10	11*	Berlin
Weilburg	Oberlahnkr.	50 29	8 16	131	4	299*	Berlin
Weiperz	Schlüchtern	50 18	9 36	395	2 1	275*	Berlin
Wiesbaden	Wiesbaden	50 5	8 14	114	26 8	289*	Bem.
		M 501*	N_1 606*	N_2 696*	S 818*		
Windeck	Rheingaukr.	50 0	7 57	205	5 10	290*	Berlin
Wirtheim	Gelnhausen	50 13	9 16	135	12 3	279*	Berlin, Frankfurt
Wohra	Kirchhain	50 56	8 57	230	2 5	297*	Berlin

Verzeichnis der Stationen nach Ländern

Provinz Rheinland. — Hohenzollernsche Lande. — Königreich Bayern

Station	Kreis Oberamt Bezirksamt	Nördliche Breite ° ′	Oestliche Länge v. Gr. ° ′	Seehöhe m	Beobachtungsdauer Jahr Mon.	Tab. d. Niederschlagshöhe Seite	Quelle
Krefeld	Krefeld	51 20	6 34	42	42 11	351*	Berlin
		M 510*	N_1 611*	N_2 700*			
Kreuznach	Kreuznach	49 51	7 52	105	21 7	293*	Berlin
Lennep	Lennep	51 12	7 16	340	9	348*	Berlin
Lutzerath	Kochem	50 8	7 0	470	3	343*	Berlin
Malstatt-Burbach	Saarbrücken	49 15	6 57	205	2 5	341*	Berlin
Maria Laach	Mayen	50 24	7 15	285	3 10	344*	Berlin
Meiderich	Ruhrort	51 28	6 46	30	1 2	353*	Berlin
Mülheim	Mülheim	51 26	6 53	49	7 2	351*	Berlin
Neunkirchen	Ottweiler	49 21	7 11	293	8 4	339*	Berlin
Neuwied	Neuwied	50 26	7 28	68	3 6	343*	Berlin
Niedersessmar	Gummersbach	51 0	7 34	185	1	346*	Berlin
Remscheid	Remscheid	51 11	7 12	310	3 1	348*	Berlin
Riegelsberg	Saarbrücken	49 18	6 57	347	2	341*	Berlin
Saarbrücken	Saarbrücken	49 14	7 0	200	1 1	341*	Berlin
St. Vith	Malmedy	50 17	6 7	470	3 3	335*	Berlin
Schneifelforsthaus	Prüm	50 18	6 25	657	4 1	335*	Berlin
Simmern	Simmern	49 59	7 31	380	6 9	291*	Berlin
Trier	Trier	49 45	6 38	151	67	341*	Bem.
			N_1 610*	N_2 699*	S 821*	G 860*	
V. d. Heydt-Grube	Saarbrücken	49 17	6 57	283	3 4	341*	Berlin
Wallerode	Malmedy	50 18	6 9	520	5	335*	Berlin
Wesel	Wesel	51 40	6 37	27	5 9	356*	Bem.
Wetzlar	Wetzlar	50 33	8 30	152	8	299*	Berlin
Zeche Deutscher Kaiser	Ruhrort	51 30	6 46	31	1 5	353*	Berlin
Hohenzollernsche Lande							
Haigerloch	Haigerloch	48 24	8 48	420	9 6	226*	Berlin
Hechingen	Hechingen	48 21	8 58	525	23 11	228*	Berlin
		M 492*			S 804*		
Hohenzollern	Hechingen	48 19	8 58	859	29 4	227*	Berlin, Bem.
Königreich Bayern							
Altdorf	Nürnberg	49 22	11 21	440	8	266*	Bem.
Altenfurt	Nürnberg	49 25	11 10	325	10 9	266*	Berlin, Ebermayer
Ansbach	Ansbach	49 18	10 35	414	12	265*	München
Arnstein	Karlstadt	49 59	9 58	234	7	269*	München
Aschaffenburg I	Aschaffenburg	49 59	9 8	136	30 6	274*	Bem.
Aschaffenburg II	Aschaffenburg	49 59	9 8	136	22 9	275*	Bem.
					S 817*		
Bamberg	Bamberg	49 53	10 53	288	12	268*	München, Bem.
Banz	Staffelstein	50 8	11 0	430	2 9	262*	Bem.
Bayreuth	Bayreuth	49 57	11 34	338 bis 359	59 10	260*	München
			N_1 604		S 814*		
Dürkheim	Neustadt a./H.	49 28	8 10	134	17 6	254*	Berlin, München
		M 499*					

Ziffern mit Stern bedeuten Seitenzahlen im zweiten Band der Tabellen.
M = Tages-Maximum, N_1 = Tage mit messbarem Niederschlag, N_2 = Tage mit mehr als 0.2 mm Niederschlag, S = Tage mit Schnee, G = Tage mit Graupel (Hagel).

Verzeichnis der Stationen nach Ländern

Königreich Bayern, Königreich Sachsen

Station	Bezirksamt Amtshauptmannschaft	Nördliche Breite ° ′	Oestliche Länge v. Gr. ° ′	Seehöhe m	Beobachtungsdauer Jahr Mon.	Tab. d. Niederschlagshöhe Seite	Quelle
Ebrach	Bamberg II	49 51	10 29	381	9 8	267*	Berlin, Ebermayer
Erlangen	Erlangen	49 36	11 1	281	13 10	267°	Bem.
Frankenthal	Frankenthal	49 32	8 21	94	7 4	255*	Berlin, München
Grünstadt	Frankenthal	49 34	8 10	167	12	255*	München
Hof	Hof	50 19	11 55	473	11	630	München
Johanneskreuz	Kaiserslautern	49 20	7 49	477	10 4	340*	Berlin, Ebermayer
Kaiserslautern	Kaiserslautern [landen	49 27	7 46 N_1 607*	242 N_2 696*	16 9 S 819*	292*	Berlin, München
Kirchheimbolanden	Kirchheimbo-	49 40	8 1	251	2 10	256*	Berlin
Kissingen	Kissingen	50 12	10 5	209	12	269*	München
Kusel	Kusel	49 32	7 24	226	12	292*	München
Landau	Landau	49 12	8 7	145	12	222*	München
Lindau	Lindau	47 33	9 41	399	12	77*	München
Marktheidenfeld	Marktheidenfeld	49 51	9 37	156	10	270*	München
Neustadt a./Aisch	Neustadt a./A.	49 35	10 36	273	10	267*	Bem.
Neustadt a./Haardt	Neustadt a. H.	49 21	8 8	146	13	224*	München
Nürnberg	Nürnberg	49 27	11 5	315	12	266*	München
Rohrbrunn	Aschaffenburg	49 54	9 23	460	11 8	273°	Berlin, Ebermayer
Speyer	Speyer	49 19	8 21	105	12	224*	München
Waldmohr	Homburg	49 23	7 20	262	1 5	292°	München
Weissenburga.Sand	Weissenburg	49 2	10 58	427	14 7	265*	Berlin, München
Würzburg	Würzburg	49 48	9 56	179	13 9	268*	Bem.
Zweibrücken	Zweibrücken	49 15	7 22	227	12	340*	München

Königreich Sachsen

Alt Chemnitz	Chemnitz	50 47	12 56	320	9	609	Chemnitz
Altenberg	Dippoldiswalde	50 46	13 46	754	15 7	579 [1])	Chemnitz, Bem.
Alt Geringswalde	Rochlitz	51 5	12 55	290	7 10	611	Chemnitz
Annaberg [Ob. Stadt]	Annaberg	50 35	13 0	635	4 11	618	Leipzig
Annaberg [Unt. Stadt]	Annaberg	50 35 M 435°	13 0 N_1 573*	540 N_2 655*	27 S 755*	617	Chemnitz
Auerbach	Auerbach	50 30	12 24	500	8 11	658	Chemnitz
Augustusbad	Dresden-Neustadt	51 8	13 54	233	3 10	597	Chemnitz
Augustusburg	Flöha	50 49	13 6	460	8	622	Chemnitz
Basslitz	Grossenhain	51 14	13 43	145	2 8	599	Chemnitz
Bauda	Grossenhain	51 20	13 28	117	2	599	Chemnitz
Bautzen	Bautzen	51 11 M 442*	14 26 N_1 578*	211 N_2 661*	27 1 S 763*	691	Chemnitz
Beerwalde	Dippoldiswalde	50 53	13 34	401	8	586	Chemnitz
Bischdorf	Löbau	51 6	14 45	248	8 2	692	Chemnitz
Bockau	Schwarzenberg	50 32	12 42	505	7 8	604	Chemnitz
Bockendorf	Döbeln	50 56	13 10	396	9	616	Chemnitz
Böhrigen	Döbeln	51 2	13 9	223	1 3	616	Chemnitz
Borna	Borna	51 8	12 30	140	1	662	Chemnitz
Borstendorf	Flöha	50 46	13 10	456	7 5	625	Chemnitz
Breitenbrunn	Schwarzenberg	50 28	12 45	580	8	604	Chemnitz
Brotenfeld	Oelsnitz	50 26	12 16	490	5 4	657	Chemnitz
Chemnitz	Chemnitz	50 50 M 433*	12 55 N_1 570°	310 N_2 653*	27 1 S 753*	610	Chemnitz

Ziffern mit Stern bedeuten Seitenzahlen im zweiten Band der Tabellen.
M = Tages-Maximum, N_1 = Tage mit messbarem Niederschlag, N_2 = Tage mit mehr als 0.2 mm Niederschlag, S = Tage mit Schnee, G = Tage mit Graupel (Hagel).

[1]) auch 866*

Verzeichnis der Stationen nach Ländern

Königreich Sachsen

Station	Amtshauptmannschaft	Nördliche Breite ° ′	Oestliche Länge v. Gr. ° ′	Seehöhe m	Beobachtungsdauer Jahr Mon.	Tab. d. Niederschlagshöhe Seite	Quelle
Chemnitz [Bauhof]	Chemnitz	50 50	12 55	293	9	610	Chemnitz
Colditz	Grimma	51 8	12 47	192	7 9	612	Chemnitz
Collm	Oschatz	51 18	13 1	223	6 2	592	Chemnitz
Collmberg	Oschatz	51 18	13 0	314	6 5	592	Chemnitz
Colmen	Grimma	51 9	12 49	203	6 7	627	Chemnitz
Cosel	Kamenz	51 23	13 57	124	7 10	596	Chemnitz
Crottendorf	Annaberg	50 30	12 56	680	8	617	Chemnitz
Deutsch-Einsiedel	Freiberg	50 38	13 30	726	7 11	623	Chemnitz
Dittersbach	Flöha	50 56	13 5	291	7 10	626	Chemnitz
Döbeln	Döbeln	51 7	13 8	170	21 7	616	Chemnitz
		M 434*	N_1 572*	N_2 654*	S 754*		
Dobra	Grossenhain	51 16	13 47	166	8 11	599	Chemnitz
Dresden [Polytechn.]	Dresden-Altstadt	51 2	13 44	118	8 11	581	Chemnitz
Dresden [Prager-, später Sidonienstr. 10]	Dresden-Altstadt	51 4	13 45	118	11	581	Leipzig
Dresden [Math.-Physik. Salon]	Dresden-Altstadt	51 4	13 46	118	58	582	Bem.
Dresden [Neustadt]	Dresden-Neustadt	51 4	13 45	118	27	583	Chemnitz
		M 427*	N_1 564*	N_2 648*	S 748*		
Ebersbach	Borna	51 6	12 42	220	7 10	662	Chemnitz
Eich	Auerbach	50 34	12 20	450	8	659	Chemnitz
Eichgraben	Zittau	50 52	14 48	292	3 4	198	Chemnitz
Einsiedel	Chemnitz	50 46	12 58	350	8	609	Chemnitz
Elster	Oelsnitz	50 17	12 14	500	27 1	656	Chemnitz
		M 438*		N_2 658*	S 759*		
Elterlein	Annaberg	50 35	12 52	610	8	605	Chemnitz
Erlbach	Oelsnitz	50 19	12 22	540	8	657	Chemnitz
Ernstthal	Glauchau	50 48	12 43	358	7 7	607	Chemnitz
Fichtelberg	Annaberg	50 26	12 58	1213	4	619	Chemnitz
Fischbach	Pirna	51 4	14 1	268	7 10	597	Chemnitz
Flössberg	Borna	51 8	12 36	167	7 7	662	Chemnitz
Frankenberg	Flöha	50 54	13 3	275	9 11	625	Chemnitz
Frauenstein	Dippoldiswalde	50 48	13 32	640	8	614	Chemnitz
Freiberg I	Freiberg	50 55	13 21	398	44 8	612	Bem., Leipz., Chem.
			N_1 571*	N_2 654*	S 753*		
Freiberg II	Freiberg	50 55	13 21	398	15	613	Chemnitz
		M 434*	N_1 572*	N_2 654*	S 753*		
Friedeburg	Freiberg	50 56	13 20	403	4 4	614	Chemnitz
Gastewitz	Grimma	51 16	12 52	190	5 10	628	Chemnitz
Georgengrün	Auerbach	50 29	12 28	725	27 6	602	Leipzig, Chemnitz
		M 432*	N_1 569*	N_2 652*	S 752*		
Glashütte	Dippoldiswalde	50 51	13 47	330	8 3	579	Chemnitz
Glasten	Grimma	51 10	12 42	182	7 10	664	Chemnitz
Glauchau	Glauchau	50 50	12 32	237	6 11	608	Chemnitz
Glauschnitz	Kamenz	51 16	13 51	150	6 3	597	Leipzig
Gohlis	Leipzig	51 21	12 22	110	11 8	665	Leipzig, Chemnitz
Gohrisch	Grossenhain	51 24	13 21	94	26 9	599	Chemnitz
Golk	Meissen	51 13	13 26	181	7 6	590	Chemnitz
Graupe	Pirna	51 0	13 55	155	7 8	579	Chemnitz
Greifendorf	Döbeln	51 2	13 7	270	2 3	616	Chemnitz
Griesbach	Schwarzenberg	50 36	12 38	490	8 7	606	Chemnitz
Gröditz	Bautzen	51 13	14 37	206	9 9	692	Leipzig

Ziffern mit Stern bedeuten Seitenzahlen im zweiten Band der Tabellen.
M = Tages-Maximum, N_1 = Tage mit messbarem Niederschlag, N_2 = Tage mit mehr als 0.2 mm Niederschlag, S = Tage mit Schnee, G = Tage mit Graupel (Hagel).

Verzeichnis der Stationen nach Ländern

Königreich Sachsen

Station	Amtshauptmannschaft	Nördliche Breite ° ′	Oestliche Länge v. Gr. ° ′	Seehöhe m	Beobachtungsdauer Jahr Mon.	Tab. d. Niederschlagshöhe Seite	Quelle
Gross Bauchlitz . .	Döbeln	51 8	13 6	175	2	617	Chemnitz
Grosser Winterberg	Pirna	50 54	14 16	553	8	573	Chemnitz
Grossoelsa	Dippoldiswalde	50 56	13 40	305	3	584	Chemnitz
Gross Opitz	Dresden-Altstadt	51 0	13 36	330	1	587	Chemnitz
Gross Pöhla	Schwarzenberg	50 30	12 49	500	7 11	605	Chemnitz
GrossRückerswalde	Marienberg	50 37	13 8	665	8	622	Chemnitz
Grossschönau . . .	Zittau	50 54	14 40	310	2 9	200	Chemnitz
Gross Weitzschen .	Döbeln	51 10	13 3	248	5 8	626	Chemnitz
Gross Zössen . . .	Borna	51 10	12 27	134	9	663	Chemnitz
Grosszschepo . . .	Grimma	51 24	12 46	120	7 4	628	Chemnitz
Grüllenburg	Dresden-Altstadt	50 57	13 31	377	28 8	588	Leipzig, Chemnitz
		M 429*	N_1 566*	N_2 650*	S 750*		
Grüna	Chemnitz	50 49	12 46	367	8	609	Chemnitz
Grünthal	Freiberg	50 39	13 22	472	8	624	Chemnitz
Grumbach	Annaberg	50 32	13 6	765	9	622	Chemnitz
Grumbach	Meissen	51 2	13 33	274	6 11	587	Chemnitz
Haidemühle	Dresden-Neustadt	51 6	13 50	216	2 3	581	Chemnitz
Halbendorf	Bautzen	51 18	14 34	141	6 6	693	Chemnitz
Haselberg	Pirna	50 50	13 56	375	5 1	577	Chemnitz
Hinterhermsdorf . .	Pirna	50 55	14 22	367	27 1	572	Chemnitz
		M 425*	N_1 563*	N_2 647*	S 747*		
Hirschbach	Dippoldiswalde	50 54	13 44	345	6 11	580	Chemnitz
Hohburg	Grimma	51 25	12 48	134	7 10	628	Chemnitz
Hohenstein i. Geb.	Glauchau	50 48	12 42	340	3 7	608	Chemnitz
Hohnstein	Pirna	50 59	14 7	283	7 1	574	Chemnitz
Hubertusburg . . .	Oschatz	51 17	12 56	180	28 8	591	Leipzig, Chemnitz
		M 430*		N_2 651*			
Hundshübel	Schwarzenberg	50 33	12 34	575	7 10	603	Chemnitz
Jahnsgrün	Zwickau	50 34	12 34	565	7 11	606	Chemnitz
Jöhstädt	Annaberg	50 31	13 6	720	7 10	620	Chemnitz
Jonasmühle	Pirna	50 56	13 50	185	6	579	Chemnitz
Kämmerswalde . .	Freiberg	50 43	13 30	620	9	623	Chemnitz
Karlsfeld	Schwarzenberg	50 26	12 36	824	7 11	603	Chemnitz
Kl. Röhrsdorf . . .	Dresden-Neustadt	51 8	13 58	255	7 10	597	Chemnitz
Klipphäuser	Löbau	51 7	14 32	318	3 3	691	Chemnitz
Königstein	Pirna	50 55	14 4	350	26 5	575	Chemnitz
		M 426*					
Kottenhaide	Auerbach	50 23	12 24	770	6 7	602	Chemnitz
Kottmarhäuser . . .	Löbau	51 0	14 41	432	3 2	201	Chemnitz
Kreyern	Meissen	51 10	13 37	177	7 10	587	Chemnitz
Kriegwald	Marienberg	50 36	13 17	745	8	624	Chemnitz
Kunnersdorf	Pirna	50 54	14 7	250	7 10	575	Chemnitz
Kuppritz	Löbau	51 8	14 36	323	9	692	Chemnitz
Langburkersdorf .	Pirna	51 1	14 16	340	11	574	Chemnitz
Langebrück	Dresden-Neustadt	51 8	13 50	220	7 8	598	Chemnitz
Langenbernsdorf .	Zwickau	50 44	12 18	337	8	662	Chemnitz
Lausnitz	Kamenz	51 15	13 54	190	7 10	596	Chemnitz
Leipzig I [Sternwarte]	Leipzig	51 20	12 23	117	29 30	663	Chemnitz, Bem.
		M 440*	N_1 577*	N_2 659*	S 761*		
Leipzig II [Sternwarte]	Leipzig	51 20	12 23	117	10	664	Leipzig
Lengefeld	Marienberg	50 42	13 10	606	7 11	625	Chemnitz

Ziffern mit Stern bedeuten Seitenzahlen im zweiten Band der Tabellen.
M = Tages-Maximum, N_1 = Tage mit messbarem Niederschlag, N_2 = Tage mit mehr als 0.2 m Niederschlag, S = Tage mit Schnee, G = Tage mit Graupel (Hagel).

Verzeichnis der Stationen nach Ländern

Königreich Sachsen

Station	Amtshauptmannschaft	Nördliche Breite ° ′	Oestliche Länge v. Gr. ° ′	Seehöhe m	Beobachtungsdauer Jahr Mon.	Tab. d. Niederschlagshöhe Seite	Quelle
Limbach	Meissen	51 3	13 28	270	2 2	589	Chemnitz
Löbau	Löbau	51 6	14 40	245	3 2	692	Chemnitz
Löbtau	Dresden-Altstadt	51 3	13 41	123	9	587	Chemnitz
Lohmen	Pirna	51 0	14 1	210	8 11	578	Chemnitz
Lückendorf	Zittau	50 50	14 47	417	3 2	553	Chemnitz
Lüttewitz	Döbeln	51 10	13 10	168	2 8	590	Chemnitz
Marbach	Döbeln	51 3	13 15	226	8	615	Chemnitz
Markersbach	Pirna	50 50	14 0	377	7 11	577	Chemnitz
Meissen	Meissen	51 10	13 28	104	41	589	Bem., Leipz., Chem.
		M 429*	N_1 567*		S 750*		
Merane	Glauchau	50 51	12 28	251	2 10	662	Chemnitz
Mönchenfrei	Freiberg	50 50	13 20	541	7 9	615	Chemnitz
Moritzburg	Dresden-Neustadt	51 10	13 41	172	7 9	598	Chemnitz
Mügeln	Oschatz	51 14	13 3	148	1 3	592	Chemnitz
Mulda	Freiberg	50 48	13 26	450	9	612	Chemnitz
Mutzschen	Grimma	51 16	12 54	180	3 2	627	Chemnitz
Naunhof	Grimma	51 16	12 36	132	7 8	664	Chemnitz
Nerchau	Grimma	51 16	12 47	140	8 4	627	Chemnitz
Neudeck	Zwickau	50 41	12 18	350	8	659	Chemnitz
Neustadt bei Stolpen	Pirna	51 2	14 13	340	4 4	574	Chemnitz
Niederbobritzsch	Freiberg	50 54	13 26	388	7 2	614	Chemnitz
Niederoderwitz	Zittau	50 57	14 45	327	3 5	201	Chemnitz
Niederpfannenstiel	Schwarzenberg	50 35	12 43	355	15	605	Chemnitz
Nikolsdorf	Pirna	50 54	14 2	300	4 4	575	Chemnitz
Nimbschen	Grimma	51 13	12 44	140	3 10	627	Chemnitz
Obernitzschka	Grimma	51 18	12 45	130	9	628	Chemnitz
Oberoderwitz	Löbau	50 58	14 42	330	6 1	201	Chemnitz
Oberstrahwalde	Löbau	51 2	14 44	362	8	203	Chemnitz
Oberwiesenthal I	Annaberg	50 25	12 58	922	27 1	618	Chemnitz
		M 435*	N_1 573*	N_2 656*	S 755*		
Oberwiesenthal II	Annaberg	50 25	12 59	922	5 9	619	Bem.
Oehlisch	Löbau	51 8	14 46	215	6	693	Chemnitz
Oelsnitz	Chemnitz	50 44	12 42	370	7 7	607	Chemnitz
Okrilla	Dresden-Neustadt	51 12	13 50	185	7 9	598	Chemnitz
Oschatz	Oschatz	51 18	13 6	130	1	592	Chemnitz
Ottendorf	Pirna	50 56	14 17	315	6 2	573	Chemnitz
Penig	Rochlitz	50 56	12 42	204	5 11	608	Chemnitz
Pirna	Pirna	50 58	13 56	120	10 6	576	Chemnitz
Plauen	Plauen	50 30	12 8	378	27 1	658	Chemnitz
		M 438*	N_1 576*	N_2 658*	S 760*		
Pommritz	Bautzen	51 10	14 34	229	4 5	693	Chemnitz
Pretzschendorf	Dippoldiswalde	50 54	13 31	450	2 10	615	Chemnitz
Pulsnitz	Kamenz	51 11	14 0	265	6 10	596	Chemnitz
Puschwitz	Bautzen	51 15	14 18	175	8 4	595	Chemnitz
Radeburg	Grossenhain	51 13	13 44	148	9	598	Chemnitz
Rechenberg	Dippoldiswalde	50 44	13 34	612	7 11	612	Chemnitz
Rehefeld	Dippoldiswalde	50 44	13 42	684	27	585	Chemnitz
		M 427*	N_1 565*	N_2 649*	S 748*		
Reibersdorf	Zittau	50 54	14 54	250	3 2	202	Chemnitz
Reiboldsruhe	Plauen	50 32	12 2	503	8	657	Chemnitz
Reichenau	Zittau	50 54	14 58	250	1	202	Chemnitz
Reichenbach	Freiberg	51 0	13 14	330	6 5	615	Chemnitz

Ziffern mit Stern bedeuten Seitenzahlen im zweiten Band der Tabellen.
M = Tages-Maximum, N_1 = Tage mit messbarem Niederschlag, N_2 = Tage mit mehr als 0.2 mm Niederschlag.
S = Tage mit Schnee, G = Tage mit Graupel (Hagel).

Verzeichnis der Stationen nach Ländern

Königreich Sachsen

Station	Amtshauptmannschaft	Nördliche Breite ° ′	Oestliche Länge v. Gr. ° ′	Seehöhe m	Beobachtungsdauer Jahr Mon.	Tab. d. Niederschlagshöhe Seite	Quelle
Reichenbach i. V.	Plauen	50 38	12 18	390	8	659	Chemnitz
Reinhardsdorf	Pirna	50 54	14 12	260	5 6	571	Chemnitz
Reinhardsgrimma	Dippoldiswalde	50 54	13 45	325	3 7	580	Chemnitz
Reitzenhain	Marienberg	50 34	13 14	772	28 8	621	Leipzig, Chemnitz
		M 436*	N_1 574*	N_2 656*	S 756*		
Reudnitz	Oschatz	51 25	13 4	153	7 10	593	Chemnitz
Riesa	Grossenhain	51 18	13 19	113	11 9	591	Leipzig, Bem.
Rochlitz	Rochlitz	51 2	12 48	158	9	611	Chemnitz
Rochlitzer Berg	Rochlitz	51 2	12 46	349	7 3	611	Chemnitz
Röcknitz	Grimma	51 27	12 47	120	7 11	595	Chemnitz
Rosenthal	Pirna	50 51	14 4	390	5	574	Chemnitz
Rossau	Rochlitz	51 0	13 4	310	8	626	Chemnitz
Sauschwemme	Schwarzenberg	50 26	12 39	865	7 7	604	Chemnitz
Schandau	Pirna	50 55	14 9	126	10 8	573	Leipzig, Chemnitz
Schmiedeberg	Dippoldiswalde	50 50	13 40	458	8	584	Chemnitz
Schneeberg i. Erzgeb.	Schwarzenberg	51 36	12 38	435	8	606	Chemnitz
Schönhaide	Schwarzenberg	50 30	12 31	650	7 9	603	Chemnitz
Schwarzenberg im	Schwarzenberg	50 32	12 47	422	1 10	604	Leipzig, Bem.
Sebnitz [Erzgeb.	Pirna	50 58	14 17	280	4 4	574	Chemnitz
Seelingstädt	Grimma	51 16	12 43	141	1	627	Chemnitz
Seidewitz	Döbeln	51 10	12 52	175	7 3	626	Chemnitz
Skassa	Grossenhain	51 18	13 28	115	3	599	Chemnitz
Somsdorf	Dresden-Altstadt	50 58	13 37	316	4	584	Chemnitz
Stauchitz bei Riesa	Oschatz	51 15	13 13	130	6	591	Chemnitz
Steinigtwolmsdorf	Bautzen	51 4	14 21	395	7 11	577	Chemnitz
Stolpen	Pirna	51 3	14 5	344	5 10	578	Chemnitz
Strehla	Oschatz	51 21	13 14	115	8 5	593	Chemnitz
Strehlen	Dresden-Altstadt	51 2	13 46	123	8	580	Chemnitz
Tanneberg	Meissen	51 4	13 25	250	8 2	588	Chemnitz
Tannenbergsthal	Auerbach	50 26	12 28	650	7	602	Chemnitz
Tellerhäuser	Schwarzenberg	50 26	12 54	925	8	604	Chemnitz
Thalheim	Chemnitz	50 42	12 51	450	8	609	Chemnitz
Tharandt I	Dresden-Altstadt	50 59	13 34	214	21 7	586	Chemnitz
		M 428*	N_1 566*	N_2 649*	S 749*		
Tharandt II	Dresden-Altstadt	50 59	13 34	222	1	587	Chemnitz
Thum	Annaberg	50 42	12 56	605	4 1	622	Chemnitz
Uhyst	Bautzen	51 11	14 13	240	2 3	595	Chemnitz
Ulberndorf	Dippoldiswalde	50 52	13 40	364	4 5	584	Chemnitz
Ullersdorf	Dresden-Neustadt	51 5	13 54	257	7 8	580	Chemnitz
Valtenberg	Bautzen	51 4	14 17	588	4 6	577	Chemnitz
Voigtsberg	Oelsnitz	50 20	12 12	430	3 3	657	Chemnitz
Walddorf	Löbau	51 0	14 38	393	3 2	200	Chemnitz
Waltersdorf	Zittau	50 52	14 39	425	3 5	200	Chemnitz
Wechselburg	Rochlitz	51 0	12 46	198	4 11	611	Chemnitz
Weisser Hirsch bei	Dresden-Neustadt	51 3	13 49	225	3 4	580	Chemnitz
Weissig [Dresden	Grossenhain	51 21	13 40	150	7 10	590	Chemnitz
Wendisch Carsdorf	Dippoldiswalde	50 56	13 42	323	4 10	584	Chemnitz
Wilsdruff	Meissen	51 3	13 32	265	5	587	Chemnitz
Würschnitz	Grossenhain	51 14	13 48	176	7 10	599	Chemnitz
Wüstenbrand	Chemnitz	50 48	12 45	387	8	608	Chemnitz
Wurzen	Grimma	51 22	12 44	125	4 11	628	Chemnitz

Ziffern mit Stern bedeuten Seitenzahlen im zweiten Band der Tabellen.
M = Tages-Maximum, N_1 = Tage mit messbarem Niederschlag, N_7 = Tage mit mehr als 0.2 mm Niederschlag, S = Tage mit Schnee, G = Tage mit Graupel (Hagel).

Verzeichnis der Stationen nach Ländern

Königreich Sachsen, Königreich Württemberg

Station	Amtshauptmannschaft Oberamt	Nördliche Breite ° ′	Oestliche Länge v. Gr. ° ′	Seehöhe m	Beobachtungsdauer Jahr Mon.	Tab. d. Niederschlagshöhe Seite	Quelle
Zittau	Zittau	50 54 M 387*	14 49 N_1 530*	258 N_2 629*	40 1	201[1])	Bem., Leipz., Chem.
Zöblitz	Marienberg	50 40	13 14	586	8	625	Chemnitz
Zwenkau	Leipzig	51 13 M 439*	12 20 N_1 576*	131 N_2 659*	27 1 S 761*	661	Chemnitz
Zwickau	Zwickau	50 43 M 432*	12 30	277	26 1	606	Chemnitz

Verzeichnis der Stationen nach Ländern

Königreich Württemberg

Station	Oberamt	Nördliche Breite ° ′	Oestliche Länge v. Gr. ° ′	Seehöhe m	Beobachtungsdauer Jahr Mon.	Tab. d. Niederschlagshöhe Seite	Quelle
Horb	Horb	48 27	8 42	392	3	226*	Stuttgart
Isny	Wangen	47 41	10 2	720	57 9	77*	Stuttgart
		M 468*		N_2 680*	S 784*		
Kaisersbach	Welzheim	48 56	9 39	563	3 1	246*	Stuttgart
Kalw	Kalw	48 43	8 44	348	46	243*	Stuttgart
		M 497*	N_1 602*	N_2 693*	S 809*	G 859*	
Kannstadt	Kannstadt	48 48	9 13	221	47 7	238*	Stuttgart
Kirchberg a./Jagst	Gerabronn	49 13	9 58	395	6 2	249*	Stuttgart
Kirchberg bei Sulz	Sulz	48 21	8 44	577	5 11	226*	Stuttgart
Kirchheim u. Teck	Kirchheim	48 39	9 27	322	27	233*	Stuttgart
		M 494*	N_1 599*	N_2 691*	S 806*		
Kleinengstingen	Reutlingen	48 23	9 18	702	2 5	230*	Stuttgart
Kniebis [Alexander-schanze]	Freudenstadt	48 29	8 17	970	1 2	184*	Stuttgart
Kuchalb	Geislingen	48 40	9 49	677	3 1	234*	Stuttgart
Künzelsau	Künzelsau	49 17	9 42	217	3 1	248*	Stuttgart
Lauterburg	Aalen	48 47	9 59	668	3 2	240*	Stuttgart
Löwenstein	Weinsberg	49 6	9 23	384	3 1	246*	Stuttgart
Lorch	Wetzheim	48 48	9 41	287	3 1	240*	Stuttgart
Marbach	Marbach	48 56	9 16	228	3 8	241*	Stuttgart
Matzenbach	Crailsheim	49 3	10 12	501	2 4	249*	Stuttgart
Mergentheim	Mergentheim	49 29	9 46	221–210	37 9	271*	Stuttgart
		M 500*		N_2 694*	S 815*		
Michaelsberg	Brackenheim	49 2	9 3	395	2 10	245*	Stuttgart
Möckmühl	Neckarsulm	49 19	9 22	178	3	250*	Stuttgart
Neuhengstett	Kalw	48 44	8 47	532	3	244*	Stuttgart
Ober Urbach	Schorndorf	48 49	9 35	280	2 2	240*	Stuttgart
Oehringen	Oehringen	49 12	9 30	240	26 7	248*	Stuttgart
					S 812*		
Peterzell	Oberndorf	48 20	8 28	638	2 11	184*	Stuttgart
Reutlingen I	Reutlingen	48 29	9 13	385	1 3	231*	Stuttgart
Reutlingen II	Reutlingen	48 29	9 13	393	4 1	231*	Stuttgart
Reutlingen III	Reutlingen	48 29	9 13	400	7	231*	Stuttgart
Rottweil	Rottweil	48 10	8 39	558	3	225*	Stuttgart
Ruhestein	Freudenstadt	48 34	8 13	913	1 11	216*	Stuttgart
St. Johann	Urach	48 29	9 19	760	5	231*	Eberswalde
Schömberg	Neuenbürg	48 47	8 38	720	1 5	244*	Stuttgart
Schönthal	Künzelsau	49 20	9 30	200	14	250*	Stuttgart
Schopfloch	Kirchheim	48 32	9 32	770	47 10	232*	Stuttgart
		M 493*		N_2 690*	S 805*		
Schussenried	Waldsee	48 1	9 41	564	5 8	79*	Stuttgart
Schwenningen	Rottweil	48 4	8 32	702	9 9	225*	Stuttgart, Bem.
Spaichingen	Spaichingen	48 4	8 45	680	9	225*	Stuttgart
Stetten	Brackenheim	49 8	9 1	202	3	246*	Stuttgart
Stuttgart	Stuttgart	48 47	9 10	268	72 1	237*	Stuttgart
		M 495*	N_1 600*	N_2 691*	S 807*	G 857*	
Sulz	Sulz	48 22	8 38	439	22 5	225*	Stuttgart
					S 803*		
Tübingen	Tübingen	48 31	9 3	325	38 1	229*	Stuttgart
		M 492*	N_1 599*	N_2 689*			
Urach	Urach	48 29	9 25	475	4	231*	Stuttgart
Waldburg	Ravensburg	47 45	9 43	798	1 10	79*	Stuttgart
Wangen	Kannstadt	48 46	9 15	270	20 10	236*	Stuttgart, Bem.
Wangen	Wangen	47 41	9 50	555	3	77*	Stuttgart

Ziffern mit Stern bedeuten Seitenzahlen im zweiten Band der Tabellen.
M = Tages-Maximum, N_1 = Tage mit messbarem Niederschlag, N_2 = Tage mit mehr als 0.2 mm Niederschlag, S = Tage mit Schnee, G = Tage mit Graupel (Hagel).

Verzeichnis der Stationen nach Ländern

Königreich Württemberg. — Grossherzogtum Baden.

Station	Oberamt Kreis	Nördliche Breite ° ′	Oestliche Länge v. Gr. ° ′	Seehöhe m	Beobachtungsdauer Jahr Mon.	Tab. d. Niederschlagshöhe Seite	Quelle
Weingarten	Ravensburg	47 48	9 39	472	11	79*	Stuttgart
Welzheim	Welzheim	48 53	9 38	500	1	246*	Stuttgart
Westheim	Hall	49 4	9 43	342	11 10	247*	Stuttgart
Wildbad	Neuenbürg	48 45	8 33	430	2 1	242*	Stuttgart
Wilhelmshall	Rottweil	48 9	8 38	650	4	225*	Stuttgart
Winnenden	Waiblingen	48 52	9 24	280	36 1	241*	Stuttgart
		M 496*	N_1 601*	N_2 692*	S 808*	G 858*	Stuttgart
Wolfegg	Waldsee	47 49	9 48	673	3	79*	Stuttgart
Wüstenroth	Weinsberg	49 5	9 28	496	3	247*	
			Grossherzogtum Baden				
Altbreisach	Freiburg	48 2	7 35	193	16 10	181*	Strassburg
		M 486*					
Baden	Baden	48 46	8 14	214	3	218*	Karlsruhe
			N_1 597*		S 801*		
Bernau	Waldshut	47 48	8 2	922	6 5	170*	Karlsruhe
Bittelbrunn	Konstanz	47 52	8 49	625	6 4	82*	Karlsruhe
Bonndorf	Waldshut	47 49	8 20	850	6 5	109*	Karlsruhe
Breitnau	Freiburg	47 56	8 5	1020	6 5	182*	Karlsruhe
Bretten	Karlsruhe	49 2	8 42	188	3	223*	Karlsruhe
			N_1 598*		S 803*		
Bruchsal	Karlsruhe	49 7	8 34	121	26 2	223*	Stuttgart
		M 491*				G 856*	
Buchen	Mosbach	49 31	9 19	341	3	272*	Karlsruhe
			N_1 606*		S 816*		
Diedesheim	Mosbach	49 21	9 6	140	6 5	250*	Karlsruhe
Eberbach	Mosbach	49 28	8 59	131	4 3	251*	Karlsruhe
Elsenz	Heidelberg	49 11	8 50	239	5 10	251*	Karlsruhe
Eppingen	Heidelberg	49 8	8 55	201	25 10	251*	Karlsruhe
Feldberg	Freiburg	47 52	8 2	1270	5 7	108*	Karlsruhe
Freiburg i. B.	Freiburg	48 0	7 51	294	4 5	183*	Karlsruhe
			N_1 595*				
Gengenbach	Offenburg	48 24	8 1	181	3	185*	Karlsruhe
Haagen	Lörrach	47 38	7 41	305	4	179*	Bem.
Heidelberg	Heidelberg	49 25	8 42	115	21 9	252*	Karlsruhe
			N_1 603*		S 812*		
Heiligenberg	Konstanz	47 49	9 19	734	6 5	81*	Karlsruhe
Herrenwies	Baden	48 40	8 16	758	6 4	218*	Karlsruhe
Höchenschwand	Waldshut	47 44	8 10	1011	3	110*	Karlsruhe
			N_1 592*		S 788*		
Hofsgrund	Freiburg	47 54	7 53	1146	4 1	182*	Karlsruhe
Ittendorf	Konstanz	47 42	9 20	478	22	81*	Karlsruhe
Kaltenbronn	Baden	48 42	8 26	865	6 5	242*	Karlsruhe
Karlsruhe I	Karlsruhe	49 1	8 25	118	7 2	220*	Karlsruhe
					S 801*		
Karlsruhe II	Karlsruhe	49 1	8 25	118	25 9	220*	Karlsruhe
					S 801*		
Karlsruhe III	Karlsruhe	49 1	8 25	118	39 4	221*	Karlsruhe
			N_1 598*		S 802*		
Keppenbach	Freiburg	48 9	7 55	275	3	182*	Karlsruhe
Kniebis	Offenburg	48 28	8 20	899	3	184*	Karlsruhe

Ziffern mit Stern bedeuten Seitenzahlen im zweiten Band der Tabellen.
M = Tages-Maximum, N_1 = Tage mit messbarem Niederschlag, N_2 = Tage mit mehr als 0.2 mm Niederschlag, S = Tage mit Schnee, G = Tage mit Graupel (Hagel).

Verzeichnis der Stationen nach Ländern

Grossherzogtümer Baden, Hessen

Station	Kreis	Nördliche Breite ° ′	Oestliche Länge v. Gr. ° ′	Seehöhe m	Beobachtungsdauer Jahr Mon.	Tab. d. Niederschlagshöhe Seite	Quelle
Kohlhof	Heidelberg	49 23	8 44	443	2	252*	Karlsruhe
Langenbrand . . .	Baden	48 43	8 22	220	6	218*	Karlsruhe
Mainau	Konstanz	47 42	9 12	418	5 6	82*	Karlsruhe
Mannheim I	Mannheim	49 29	8 27	96	11 11	253*	Bem.
			N_1 603*		S 813*		
Mannheim II . . .	Mannheim	49 29	8 27	96	30 7	253*	Bem.
			N_1 603*		S 813*		
Meersburg	Konstanz	47 42	9 16	435	3	81*	Karlsruhe
			N_1 597*		S 787*		
Mülben	Mosbach	49 28	9 6	499	4 6	251*	Karlsruhe
Neuenweg	Lörrach	47 48	7 50	727	6 5	179*	Karlsruhe
Nussbach	Villingen	48 9	8 15	727	6 5	185*	Karlsruhe
Obermünsterthal .	Freiburg	47 53	7 50	539	6 4	180*	Karlsruhe
Oberprechthal . . .	Freiburg	48 13	8 8	450	1 1	182*	Karlsruhe
Petersthal	Offenburg	48 26	8 12	394	1 5	211*	Karlsruhe
Rippoldsau	Offenburg	48 26	8 19	562	6 5	184*	Karlsruhe
St. Peter	Freiburg	48 1	8 2	686	6 5	183*	Karlsruhe
Schelingen	Freiburg	48 6	7 41	307	4 2	181*	Karlsruhe
Schielberg	Karlsruhe	48 51	8 27	417	6 2	220*	Karlsruhe
Schiltach	Offenburg	48 17	8 20	338	6 4	184*	Karlsruhe
Schönau	Lörrach	47 47	7 53	525	1 9	179*	Karlsruhe
Schopfheim	Lörrach	47 39	7 46	374	3	179*	Karlsruhe
			N_1 595*				
Schweigmatt	Lörrach	47 41	7 53	733	3	179*	Karlsruhe
			N_1 594*				
Segeten	Waldshut	47 40	8 1	879	6	170*	Karlsruhe
Strümpfelbrunn . .	Mosbach	49 28	9 5	527	1	251*	Karlsruhe
Tiefenbronn	Karlsruhe	48 49	8 48	416	6 4	244*	Karlsruhe
Titisee	Freiburg	47 54	8 9	848	6 5	108*	Karlsruhe
Todtmoos	Waldshut	47 44	8 0	830	6 5	171*	Karlsruhe
Todtnauberg	Lörrach	47 51	7 56	1017	6 5	178*	Karlsruhe
Wertheim	Mosbach	49 46	9 31	149	3	272*	Karlsruhe
			N_1 605*				

Grossherzogtum Hessen

Alzey	Alzey	49 45	8 6	160	2	289*	Berlin
Bensheim	Bensheim	49 41	8 36	103	5 9	258*	Berlin
Bingen	Bingen	49 58	7 54	88	3 9	290*	Berlin
Bingenheim	Büdingen	50 23	8 54	122	7 5	284*	Frankfurt, Berlin
Bremhof	Erbach	49 43	9 6	455	7	272*	Berlin
Büdingen	Büdingen	50 18	9 7	132	7 9	285*	Frankfurt, Berlin
Burg-Gemünden . .	Alsfeld	50 41	9 2	240	1	296*	Bem.
Darmstadt I	Darmstadt	49 52	8 39	157	11	259*	Darmstadt, Bem.
Darmstadt II . . .	Darmstadt	49 52	8 40	157	29	259*	Berlin
					S 814°	G 860°	
Dornberg	Grossgerau	49 55	8 29	87	7 9	260*	Frankfurt, Berlin
Etzean	Erbach	49 35	8 58	380	6	272*	Berlin
Felsberg	Bensheim	49 44	8 40	514	5 10	258*	Berlin
Friedberg a./Usa .	Friedberg	50 21	8 45	160	5 4	284*	Frankfurt, Berlin

Ziffern mit Stern bedeuten Seitenzahlen im zweiten Band der Tabellen.

M = Tages-Maximum, N_1 = Tage mit messbarem Niederschlag, N_2 = Tage mit mehr als 0.2 mm Niederschlag, S = Tage mit Schnee, G = Tage mit Graupel (Hagel).

Verzeichnis der Stationen nach Ländern

Grossherzogtümer Hessen, Mecklenburg-Schwerin

Station	Kreis	Nördliche Breite ° ′	Oestliche Länge v. Gr. ° ′	Seehöhe m	Beobachtungsdauer Jahr Mon.	Tab. d. Niederschlagshöhe Seite	Quelle
Giessen	Giessen	50 35	8 41	160	39 10	298*	Frankfurt, Berlin
Grebenhain	Lauterbach	50 29	9 0	450	7	12* [1]	Berlin
Herchenhain	Schotten	50 29	9 16	638	3 9	284*	Frankfurt, Berlin
König	Erbach	49 45	9 1	135	9	273*	Frankfurt
Kostheim	Mainz	50 0	8 19	88	6 6	288*	Frankfurt, Berlin
Lehrbach	Alsfeld	50 47	9 3	300	6 6	296*	Berlin
Mainz	Mainz	50 0	8 16	85 u. 132	26 10	288*	Bem.
Messel	Darmstadt	49 56	8 45	167	11 5	258*	Frankfurt, Berlin
Michelstadt I	Erbach	49 41	9 1	262	16 3	272*	Bem.
Michelstadt II	Erbach	49 41	9 1	262	9	273*	Frankfurt, Berlin
Monsheim	Worms	49 38	8 12	140	26 7	256*	Frankfurt
Obermoos	Lauterbach	50 27	9 22	450	2	867*	Berlin
Ortenberg	Büdingen	50 22	9 5	150	10	284*	Frankfnrt
Pfeddersheim	Worms	49 38	8 16	110	47 6	257*	Frankfurt, Bem.
Reimenrod	Alsfeld	50 45	9 26	380	4	12* [2]	Berlin
Salz	Lauterbach	50 26	9 22	385	4 3	277*	Frankfurt, Berlin
Salzhausen	Büdingen	50 25	8 58	157	11 11	283*	Frankfurt
Storndorf	Alsfeld	50 39	9 16	410	1	14*	Berlin
Ulrichstein	Schotten	50 34	9 12	578	11	296*	Frankfurt
Wörrstadt	Oppenheim	49 50	8 6	200	3	290*	Berlin
Worms	Worms	49 38	8 22	95	12 5	255*	Frankfurt

Grossherzogtum Mecklenburg-Schwerin

Alt Gaarz		54 6	11 37	5	3	246	Berlin
Bernitt		53 54	11 54	60	2 10	244	Berlin
Brüel		53 44	11 43	25	2 8	243	Berlin
Buchholz		53 17	12 39	65	4	710	Berlin
Dargun		53 54	12 51	15	3	234	Berlin
Dömitz		53 9	11 15	15	2 9	713	Berlin
Drefahl		53 17	11 52	75	3	709	Berlin
Eldenburg		53 30	12 38	63	10 7	710	Berlin
Friedrichsmoor		53 28	11 35	40	3	713	Berlin
Gadebusch		53 42	11 7	35	3	251	Berlin
Goldberg		53 36	12 5	50	9 3	243	Schwerin, Berlin
Gross Müritz		54 16	12 16	5	3	243	Berlin
Güstrow		53 48	12 11	10	2 11	244	Berlin
Hagenow		53 26	11 11	25	5	714	Görlitz, Berlin
Hinterbollhagen		54 8	11 49	15	2 11	246	Berlin
Kirchdorf auf Poël		54 0	11 26	5	37 3	246	Berlin, Bem.
Laage		53 56	12 21	25	3	241	Berlin
Malchin		53 45	12 46	10	3	234	Berlin
Malchow		53 29	12 26	70	5	710	Berlin
Marlow		54 9	12 34	20	2 7	241	Berlin
Marnitz		53 19 M 444*	11 56	92	26 1	711	Berlin
Penzlin		53 30	13 5	50	2 11	236	Berlin
Plau		53 28	12 16	63	10 7	710	Berlin
Raden		53 45	12 29	10	9 1	243	Berlin

Ziffern mit Stern bedeuten Seitenzahlen im zweiten Band der Tabellen.
M = Tages-Maximum, N_1 = Tage mit messbarem Niederschlag, N_2 = Tage mit mehr als 0.2 mm Niederschlag, S = Tage mit Schnee, G = Tage mit Graupel (Hagel).

[1]) auch 867* [2]) auch 868*

Verzeichnis der Stationen nach Ländern

Grossherzogtümer Mecklenburg-Schwerin, Sachsen, Mecklenburg-Strelitz

Station	Kreis	Nördliche Breite ° ′	Oestliche Länge v. Gr. ° ′	Seehöhe m	Beobachtungsdauer Jahr Mon.	Tab. d. Niederschlagshöhe Seite	Quelle
Rostock [Stadt] . .		54 5	12 7	20	25 4	244	Berlin, Bem.
[Versuchsanst.]		M 394*		N_2 636*			
Rostock [Landwirtsch.		54 5	12 7	24	11 9	245	Berlin
Schwerin I		53 38	11 25	40	32 11	712	Berlin
			N_1 580*	N_2 663*	S 765*	G 842*	
Schwerin II		53 38	11 25	40	1 1	713	Berlin
Sülze		54 7	12 39	3	7	241	Schwerin, Berlin
Tarnewitz		53 59	11 14	10	3	247	Berlin
Teterow		53 46	12 35	16	10	234	Berlin
Vierkrug bei Boizenburg		53 22	10 41	45	2 6	714	Berlin
Waren [a./Elbe		53 31	12 41	65	1 6	710	Berlin
Warnemünde . . .		54 10	12 4	1	10	245	Hamburg
Wismar		53 53	11 27	1	10	247	Hamburg
Wölschendorf . . .		53 49	11 5	40	2 2	251	Berlin
Wustrow		54 21	12 25	6	38 7	242	Berlin, Bem.
Zarrentin		53 33	10 55	40	3	714	Berlin
Grossherzogtum Sachsen-Weimar							
Berka		50 56	10 4	220	7 6	7*	Berlin
Berka a./Ilm		50 54	11 17	278	3	637	Berlin
Buttstedt		51 7	11 25	190	10	645	Berlin
Eisenach		50 58	10 20	220	11	10*	Berlin
Frankenheim		50 33	10 5	759	10 8	269*	Berlin, Bem.
Ilmenau		50 41	10 55	480; 527	8 6	636	Bem.
Jena		50 56	11 35	157	49 6	634	Bem.
Kaltennordheim . .		50 37	10 10	428	3	7*	Berlin
Kranichfeld		50 52	11 12	299	3 7	636	Berlin
Mönchpfiffel		51 24	11 22	152	3 8	653	Berlin
Ostheim v. d. Rhön		50 28	10 14	292	7	269*	Berlin
Stadt Lengsfeld . .		50 47	10 8	280	5	7*	Berlin
Stadt Sulza		51 5	11 38	145	8 6	637	Berlin
Weimar		50 59	11 20	228	20 3	636	Berlin, Bem.
Wetzdorf		51 0	11 46	319	8 5	635	Berlin
Grossherzogtum Mecklenburg-Strelitz							
Badresch		53 33	13 37	93	7 5	234	Berlin
Gross Schönfeld . .		53 23	13 16	70	8 5	235	Berlin
Hinrichshagen . . .		53 28	13 30	110	32 3	235	Bem., Berlin
					S 734*	G 838*	
Neubrandenburg .		53 34	13 16	17	3 1	236	Berlin
Neustrelitz		53 22	13 4	75	11 2	688	Berlin
Schönberg		53 51	10 55	10	35 10	251	Berlin
		M 396*		N_2 638*			
Vorheide		53 26	13 29	110	6 9	235	Berlin

Ziffern mit Stern bedeuten Seitenzahlen im zweiten Band der Tabellen.
M = Tages-Maximum, N_1 = Tage mit messbarem Niederschlag, N_2 = Tage mit mehr als 0.2 m Niederschlag, S = Tage mit Schnee, G = Tage mit Graupel (Hagel).

Verzeichnis der Stationen nach Ländern

Grossherzogtum Oldenburg — Herzogtum Braunschweig

Station	Kreis	Nördliche Breite ° ′	Oestliche Länge v. Gr. ° ′	Seehöhe m	Beobachtungsdauer Jahr Mon.	Tab. d. Niederschlagshöhe Seite	Quelle
Grossherzogtum Oldenburg							
Birkenfeld		49 39	7 10	396	29 1	290*	Berlin
		M 502*			S 818*		
Blexen		53 32	8 32	3	3	42*	Hamburg
Brake		53 20	8 27	3	10	42*	Hamburg
Elsfleth		53 14	8 28	3	30 7	41*	Berlin
		M 453*		N_2 671*	S 776*	G 848*	
Eutin		54 8	10 37	30	34 5	254	Berlin
		M 397*	N_1 539*	N_2 638*	S 737*	G 839*	
Jever		53 34	7 54	21	34 4	43*	Berlin
		M 454*	N_1 585*	N_2 672*	S 777*	G 849*	
Löningen		52 44	7 45	27	34 5	52*	Berlin
		M 458*	N_1 588*	N_2 676*	S 780*	G 852*	
Oldenburg		53 8	8 13	5	34 3	40*	Berlin
		M 452*		N_2 670*	S 775*	G 847*	
Ramsloh		53 6	7 41	3	5 7	54*	Berlin
Wangeroog I		53 47	7 52	1	8 11	45*	Hamburg
Wangeroog II		53 47	7 52	1	5 7	45*	Berlin
Wildeshausen		52 54	8 27	20	5 7	40*	Berlin
Woltersmühle		54 4	10 40	20	7 8	250	Kiel
Herzogtum Braunschweig							
Allrode	Blankenburg	51 41	10 58	460	11 7	673	Braunschw., Berlin
Blankenburg	Blankenburg	51 47	10 57	228	11 7	675	Braunschw., Berlin
Bodenstein	Gandersheim	52 0	10 13	160	6 7	35*	Berlin
Born	Helmstedt	52 23	11 28	65	9 5	686	Berlin
Braunlage	Blankenburg	51 44	10 37	565	12 7	672	Bem., Berlin
Braunschweig I	Braunschweig	52 16	10 32	83	30	24*	Bem.
					S 770*	G 845*	
Braunschweig II	Braunschweig	52 16	10 32	83	14 9	25*	Braunschweig,
		M 450*		N_2 667*	S 770*	G 845*	[Berlin
Dorst	Helmstedt	52 24	11 23	55	6 6	687	Berlin
Fürstenberg	Holzminden	51 44	9 23	150	5 1	15*	Berlin
Gross Rohde	Wolfenbüttel	52 12	10 47	290	11 5	24*	Braunschweig, [Berlin
Grünenplan	Holzminden	51 57	9 45	170	1 6	33*	Berlin
Harzburg	Wolfenbüttel	51 53	10 33	244	10 9	21*	Berlin
Hasselfelde	Blankenburg	51 41	10 51	450	8 9	673	Berlin
Helmstedt [Marienbg.]	Helmstedt	52 14	11 0	139	4 7	25*	Berlin
Hessen	Wolfenbüttel	52 1	10 47	113	9 2	679	Berlin
Hohegeiss	Blankenburg	51 40	10 41	625	11 9	650[1]	Berlin
Hohenbüchen	Holzminden	51 58	9 46	175	7	33*	Berlin
Holzberg	Holzminden	51 51	9 38	398	7	17*	Berlin
Kalvörde	Helmstedt	52 24	11 18	56	9 7	686	Berlin
Kampen	Braunschweig	52 21	10 43	85	8 9	26*	Berlin
Lichtenberg	Wolfenbüttel	52 8	10 17	185	9 2	27*	Berlin
Marienthal	Helmstedt	52 17	10 59	135	12 8	26*	Eberswalde
Molkenhaus	Wolfenbüttel	51 51	10 34	515	5 10	22*	Berlin
Oker	Wolfenbüttel	51 54	10 29	220	7	21*	Bem.
Ottenstein	Holzminden	51 57	9 24	300	8 9	16*	Berlin [Berlin
Riddagshausen	Braunschweig	52 16	10 35	74	12 7	27*	Braunschweig,

Ziffern mit Stern bedeuten Seitenzahlen im zweiten Band der Tabellen.
M = Tages-Maximum, N_1 = Tage mit messbarem Niederschlag, N_2 = Tage mit mehr als 0.2 mm Niederschlag, S = Tage mit Schnee, G = Tage mit Graupel (Hagel).

[1]) auch 867*

Verzeichnis der Stationen nach Ländern

Herzogtümer Braunschweig, Sachsen-Meiningen

Station	Kreis	Nördliche Breite ° ′	Oestliche Länge v. Gr. ° ′	Seehöhe m	Beobachtungsdauer Jahr Mon.	Tab. d. Niederschlagshöhe Seite	Quelle
Rübeland	Blankenburg	51 46	10 51	420	8 10	673	Berlin
Scharfoldendorf	Holzminden	51 56	9 38	154	9 2	17*	Berlin
Schiesshaus im Seesen [Solling	Holzminden	51 49	9 34	390	12 7	16*	Braunschw., Berlin
Stadtoldendorf	Gandersheim	51 54	10 10	220	12 4	35*	Braunschw., Berlin
Stöberhay	Holzminden	51 53	9 38	228	7	16*	Braunschw., Berlin
Süpplingen	Helmstedt	51 40	10 34	706	4 11	650	Berlin
Tanne	Helmstedt	52 13	10 54	108	9	26*	Berlin
Todtenrode	Blankenburg	51 42	10 44	460	8 10	672	Berlin
Uefingen	Blankenburg	51 44	10 58	425	12 7	674	Braunschw., Berlin
Voigtsdahlum	Wolfenbüttel	52 11	10 25	87	2 7	28*	Berlin
Walkenried	Wolfenbüttel	52 8	10 51	153	9	680	Berlin
Watenstedt	Blankenburg	51 35	10 37	262	9 10	651	Berlin
Wieda	Wolfenbüttel	52 9	10 25	93	4 10	28*	Berlin
Wrescherode	Blankenburg	51 38	10 35	320	9 6	650	Berlin
	Gandersheim	51 52	10 2	150	6 11	32*	Berlin

Herzogtum Sachsen-Meiningen

Altenstein		50 50	10 20	463	4 2	6*	Berlin
Augustenthal		50 25	11 6	545	6	262*	Meiningen
Bad Liebenstein		50 49	10 21	340	5 6	6*	Berlin
Dreissigacker		50 34	10 23	425	10 8	4*	Meiningen
Eisfeld		50 26	10 54	438	8 3	1*	Berlin
Friedelshausen		50 38	10 14	447	2 11	5*	Berlin
Friedrichshall		50 15	10 46	283	2 11	265*	Berlin
Graefenthal		50 32	11 17	400	9 9	866*	Meiningen
Heldburg		50 17	10 47	301	15	264*	Meiningen
Helmers		50 44	10 18	311	9 3	5*	Meiningen
Hildburghausen I		50 25	10 44	383	15	2*	Meiningen
Hildburghausen II		50 25	10 44	383	9 2	2*	Berlin
Igelshieb		50 30	11 9	813	6 8	262*	Meiningen
Kamburg		51 3	11 43	130	3 11	635	Berlin
Kisselhaus		50 52	10 19	535	9 10	6*	Meiningen
Lehesten		50 29	11 27	632	1 10	866*	Meiningen
Meiningen I		50 34	10 25	300	13 1	4*	Berlin
Meiningen II		50 34	10 25	310	1 9	5*	Berlin
Möhra		50 50	10 15	293	3 6	6*	Berlin
Neustadt a. Rennsteig		50 35	10 56	772	9 10	3*	Meiningen
Poppenhausen		50 14	10 43	292	4	265*	Berlin
Poppenwind		50 28	10 50	443	12	1*	Meiningen
Saalfeld		50 39	10 22	240	9 9	631[1]	Berlin
Saargrund		50 28	10 59	538	14 10	1*	Meiningen
Salzungen		50 49	10 14	274	4 10	7*	Berlin
Schweina		50 50	10 20	315	9 9	6*	Meiningen
Sonneberg		50 22	11 10	385	8 4	263*	Berlin, Meiningen
Themar		50 30	10 36	338	9 2	3*	Berlin
Ummerstadt		50 16	10 49	286	9 2	264*	Berlin
Untermassfeld		50 32	10 25	308	9	867*	Meiningen
Weissenburg [Schloss]		50 44	11 27	207	8 9	867*	Meiningen

Ziffern mit Stern bedeuten Seitenzahlen im zweiten Band der Tabellen.
M = Tages-Maximum, N_1 = Tage mit messbarem Niederschlag, N_2 = Tage mit mehr als 0.2 mm Niederschlag, S = Tage mit Schnee, G = Tage mit Graupel (Hagel).

[1]) auch 867*

Verzeichnis der Stationen nach Ländern

Herzogtümer Sachsen-Altenburg, Sachsen-Koburg-Gotha, Anhalt

Station	Kreis	Nördliche Breite ° ′	Oestliche Länge v. Gr. ° ′	Seehöhe m	Beobachtungsdauer Jahr Mon.	Tab. d. Niederschlagshöhe Seite	Quelle
Herzogtum Sachsen-Altenburg							
Seifartsdorf		50 57	11 57	215	3	660	Berlin
Herzogtum Sachsen-Koburg-Gotha							
Bienstedt		51 2	10 51	350	8	644	Berlin
Friedrichroda . . .		50 52	10 34	425	5 11	7*	Berlin
Gotha		50 57	10 42	293	30	8*	Bem.
Gross Tabarz . . .		50 53	10 31	394	4	8*	Berlin
Illeben		51 5	10 4	193	1 6	639	Berlin
Koburg		50 15	10 58	324 301	9 1	263*	Bem.
Körner		51 14	10 35	220	9 2	638	Berlin
Krawinkel		50 48	10 46	420	2 3	641	Berlin
Laucha		50 56	10 32	300	1 6	8*	Berlin
Molsdorf		50 54	10 57	225	1	641	Berlin
Neustadt auf der Haide		50 20	11 8	327	6 5	263*	Berlin
Oberhof		50 42	10 44	810	6 4	639	Berlin
Oesterbehringen . .		51 1	10 32	294	9 7	9*	Berlin
Ohrdruf		50 50	10 44	371	2 2	641	Berlin
Rodach		50 21	10 47	317	2 9	264*	Berlin
Rossach		50 10	10 56	275	6	263*	Berlin
Rottenbach		50 23	10 56	450	7	263*	Berlin
Schmücke		50 39	10 48	910	4 8	635	Berlin
Sonnefeld		50 14	11 8	315	3 7	262*	Berlin
Stedten		50 57	10 59	205	2 6	641	Berlin
Waltershausen . . .		50 54	10 33	339	8 2	7*	Berlin
Werningshausen . .		51 8	11 0	155	8 8	645	Bem.
Winterstein		50 53	10 27	355	4 4	8*	Berlin
Herzogtum Anhalt							
Alexisbad		51 30	11 8	325	1 11	676	Berlin
Badewitz		52 2	12 9	80	11	683	Berlin
Ballenstedt		51 44	11 14	260	3 5	676	Berlin
Bernburg		51 48	11 45	81	22 6	669	Berlin
Burow		51 52	12 24	68	2 7	601	Berlin
Dessau		51 50	12 15	60	8	629	Berlin
Frassdorf		51 47	12 8	83	4 1	670	Berlin
Gernrode a. Harz .		51 44	11 8	225	9 6	674	Berlin
Glauzig		51 39	11 59	80	9 5	670	Berlin
Gröbzig		51 41	11 52	75	9 5	671	Berlin
Gross Wirschleben		51 46	11 41	65	10	668	Berlin
Güntersberge . . .		51 39	11 0	420	1 4	676	Berlin
Harzgerode		51 41	11 6	380	9 6	676	Berlin
Hecklingen		51 51	11 31	58	9	682	Berlin
Hohenerxleben . .		51 51	11 39	76	9 7	683	Berlin
Hoym		51 47	11 18	130	9 6	676	Berlin
Klein Paschleben .		51 46	11 52	75	5 2	671	Berlin
Köthen		51 45	11 57	83	5 6	671	Berlin

Ziffern mit Stern bedeuten Seitenzahlen im zweiten Band der Tabellen.
M = Tages-Maximum, N_1 = Tage mit messbarem Niederschlag, N_2 = Tage mit mehr als 0.2 mm Niederschlag, S = Tage mit Schnee, G = Tage mit Graupel (Hagel).

Verzeichnis der Stationen nach Ländern

Herzogtum Anhalt — Fürstentümer Schwarzb.-Sondersh., -Rudolstadt, Reuss

Station	Kreis	Nördliche Breite ° ′	Oestliche Länge v. Gr. ° ′	Seehöhe m	Beobachtungsdauer Jahr Mon.	Tab. d. Niederschlagshöhe Seite	Quelle
Koswig		51 52	12 26	75	2 7	601	Berlin
Lindau		52 2	12 6	80	3	683	Berlin
Quellendorf		51 45	12 17	78	4 9	670	Berlin
Trebbichau		51 49	12 1	50	2 3	630	Berlin
Warmsdorf		51 47	11 35	92	9 7	669	Berlin
Wörlitz		51 51	12 25	60	10	601	Berlin
Zerbst		51 58	12 5	66	9 6	683	Berlin
Fürstentum Schwarzburg-Sondershausen							
Arnstadt		50 50	10 57	280	53 5	639	Bem.
Badra		51 24	10 57	225	10 8	649	Berlin
Bendeleben		51 23	11 0	188	2 7	649	Berlin
Greussen		51 14	10 57	160	1 10	647	Berlin
Grossbreitenbach		50 35	11 1	650	24 10	632	Berlin
		M 437*		N_2 657*	S 757*		
Grossen-Ehrich		51 15	10 50	235	4	638	Berlin
Gross Keula		51 20	10 32	425	1 10	645	Berlin
Holzengel		51 18	10 57	325	1 10	649	Berlin
Schernberg		51 20	10 46	330	2 7	646	Berlin
Sondershausen I		51 22	10 52	200	29 7	648	Berlin
					S 758*		
Sondershausen II		51 22	10 52	200	7 9	648	Berlin
Fürstentum Schwarzburg-Rudolstadt							
Blankenburg i. Th.		50 41	11 16	226	8 10	633	Berlin
Bucha		50 38	11 30	461	2 9	634	Berlin
Frankenhausen		52 22	11 6	130	8 9	649	Berlin
Immenrode		51 21	10 45	395	1 11	646	Berlin
Katzhütte		50 33	11 3	414	6 5	631	Berlin
Leutenberg		50 34	11 28	270	8 11	631	Berlin
Meura		50 35	11 13	528	4 5	632	Berlin
Neuhaus am Rennsteig		50 31	11 8	806	6 5	632	Berlin
Oberhain		50 37	11 8	584	8 11	633	Berlin
Rudolstadt		50 43	11 20	199	11 1	633	Berlin
Scheibe		50 29	11 4	620	4 11	631	Berlin
Schlotheim		51 15	10 39	226	4 11	646	Berlin
Stadtilm		50 47	11 5	364	8 11	636	Berlin
Fürstentümer Reuss							
Ältere Linie							
Greiz		50 39	12 12	276	7 11	659	Leipzig
Jüngere Linie							
Gera		50 53	12 4	200	13	660	Bem.

Ziffern mit Stern bedeuten Seitenzahlen im zweiten Band der Tabellen.
M = Tages-Maximum, N_1 = Tage mit messbarem Niederschlag, N_2 = Tage mit mehr als 0.2 mm Niederschlag, S = Tage mit Schnee, G = Tage mit Graupel (Hagel).

Verzeichnis der Stationen nach Ländern

Fürstentum Lippe — Freie Reichsstädte — Reichslande Elsass-Lothringen

Station	Kreis	Nördliche Breite ° ′	Oestliche Länge v. Gr. ° ′	Seehöhe m	Beobachtungsdauer Jahr Mon.	Tab. d. Niederschlagshöhe Seite	Quelle
Fürstentum Lippe							
Biemsen		52 5	8 43	80	4	18*	Berlin
Donoperteich		51 56	8 49	160	7	18*	Berlin
Hartröhren		51 54	8 50	382	7	17*	Berlin
Langenholzhausen		52 9	8 58	105	2	17*	Berlin
Möhrt [Forsthaus am]		51 54	9 12	442	2	17*	Berlin
Oesterholz		51 50	8 50	179	7	354*	Berlin
Salzuflen		52 5	8 44	80	10 8	18*	Berlin
Sternberg		52 3	9 3	272	2	18*	Berlin
Freie Reichsstädte							
Borgfeld	Bremen	53 8	8 54	3	11	39*	Berlin
Bremen	Bremen	53 5 M 452*	8 49 N_1 583*	5	60 6 S 774*	37*	Bem.
Hamburg	Hamburg	53 33 M 446*	9 58 N_1 581*	26 N_2 664*	23 1 S 768*	717 G 842*	Hamburg
Kurau	Lübeck	53 57	10 37	30	2 8	250	Berlin
Kuxhaven	Hamburg	53 52	8 22	3	9 10	722	Berlin
Lübeck [Navigationsschule]	Lübeck	53 52 M 396*	10 41 N_1 538*	15 N_2 637*	50 5 S 736*	249	Berlin, Bem.
Lübeck [Wasserbaupl.]	Lübeck	53 53	10 41	3	2 11	250	Berlin
Moorgarten	Lübeck	53 49	10 35	8	2 4	248	Berlin
Neuwerk [Insel]	Hamburg	53 55	8 30	2	3 10	722	Hamburg
Nusse	Lübeck	53 40	10 35	35	2 8	248	Berlin
Oslebshausen	Bremen	53 8	8 43	8	12 8	39*	Berlin
Rothenhusen	Lübeck	53 47	10 46	5	3 7	249	Berlin
Travemünde I	Lübeck	53 58	10 51	4	10	252	Hamburg
Travemünde II	Lübeck	53 58	10 52	4	3 7	252	Berlin
Reichslande Elsass-Lothringen							
Alaincourt	Château-Salins	48 54	6 20	275	7	332*	Raulin
Alfeld	Thann	47 49	6 52	620	2 2	189*	Strassburg
Altenweiher	Kolmar i. E.	48 1	7 0	923	2 10	199*	Strassburg
Altkirch	Altkirch	47 38	7 14	317	4 2	186*	Raulin, Strassburg
Ambacher Mühle	Bolchen	49 7	6 39	240	6	341*	Strassburg
Baumschule	Rappoltsweiler	48 12	7 16	400	6	201*	Strassburg
Bebelnheim	Rappoltsweiler	48 10	7 20 N_1 596*	225	10	201*	Bem.
Bischweiler	Hagenau	48 46	7 52	138	4	213*	Raulin, Bem.
Bispingen	Saarburg	48 48 M 507*	6 56	246	16 4	330*	Bem.
Bitsch	Saargemünd	49 3	7 26	375	5 3	340*	Raulin
Breitenbach	Kolmar i. E.	48 2	7 6	446	11 9	199*	Raulin, Dietz
Burbach i. Elsass	Zabern	48 54	7 7	360	4 3	338*	Raulin, Strassburg
Dammerkirch	Altkirch	47 38	7 7	330	9 9	186*	Strassburg [Berlin
Diedenhofen	Diedenhofen	49 22	6 10	159	13 4	334*	Raulin, Strassburg,
Dornach	Mülhausen i. E.	47 44	7 18	247	16	187*	Raulin, Strassburg
Eberbach	Hagenau	48 50	7 55	135	6	215*	Strassburg
Erlenmus	Saargemünd	49 4	7 34	280	6	212*	Strassburg

Ziffern mit Stern bedeuten Seitenzahlen im zweiten Band der Tabellen.
M = Tages-Maximum, N_1 = Tage mit messbarem Niederschlag, N_2 = Tage mit mehr als 0.2 mm Niederschlag, S = Tage mit Schnee, G = Tage mit Graupel (Hagel).

Verzeichnis der Stationen nach Ländern

Reichslande Elsass-Lothringen

Station	Kreis	Nördliche Breite ° ′	Oestliche Länge v. Gr. ° ′	Seehöhe m	Beobachtungsdauer Jahr Mon.	Tab. d. Niederschlagshöhe Seite	Quelle
Eyweiler	Zabern	48 52 M 508*	7 8	290 N_2 698*	16 10 S 821*	337*	Raulin, Dietz, Berlin
Gebweiler	Gebweiler	47 53	7 14	296	9 11	196*	Strassburg
Gebweiler Belchen	Gebweiler	47 53	7 6	1394	2 6	194*	Strassburg
Görsdorf	Weissenburg	48 57	7 46	222	22 5	215*	Raulin
Gondrexange	Saarburg	48 42	6 55	270	32 5	336*	Raulin, Strassburg
Goxweiler	Erstein	48 26	7 29	182	10	204*	Raulin
Grüneberg	Strassburg i. E.	48 34	7 44	160	4	207*	Raulin
Hagenau I	Hagenau	48 50	7 48	150	6	213*	Raulin
Hagenau II	Hagenau	48 50 M 489*	7 48	150	15 8	213*	Eberswalde
Heimsbrunn	Mülhausen i. E.	47 44	7 13	267	8 6	192*	Strassburg
Herrenwald	Zabern	48 57	7 21	300	6	211*	Strassburg
Hirschkopf [Glaci-	Molsheim	48 30	7 6	700	6	206*	Strassburg
Hohwald [mont]	Schlettstadt	48 24	7 19	610	8 8	263*	Raulin, Strassburg
Hüningen	Mülhausen i. E.	47 36 M 486*	7 35	247	14 7	180*	Strassburg
Ichtratzheim	Erstein	48 26	7 41	140	17 10	204*	Raulin
Jouy-aux-Arches .	Metz	49 4	6 5	171	15	327*	Strassburg
Karlsthal	Saarburg	48 35	7 9	480	6	336*	Strassburg
Kehler Brücke . .	Strassburg i. E.	48 35 M 487*	7 48	139	31 6	183*	Bem.
Kolmar I	Kolmar i. E.	48 5	7 21	200	25 11	198*	Bem.
Kolmar II	Kolmar i. E.	48 5	7 21	200	4	198*	Strassburg
Lauterburg I . . .	Weissenburg	48 59	8 11	128	13 3	218*	Strassburg
Lauterburg II . . .	Weissenburg	48 58	8 12	110	31 5	219*	Raulin, Strassburg
Lörchingen	Saarburg	48 40	7 0	292	25	335*	Raulin, Dietz
Logelbach I	Kolmar i. E.	48 5	7 19	220	24 10	197*	Raulin, Strassburg
Logelbach II . . .	Kolmar i. E.	48 5	7 19	220	3 8	198*	Raulin
Lützelburg	Saarburg	48 44 M 490*	7 15	211	17	214*	Strassburg
Markirch	Rappoltsweiler	48 15	7 11	375	10 4	202*	Raulin, Strassburg
Masmünster	Thann	47 47	6 59	416	11 7	190*	Strassburg
Melkerei	Schlettstadt	48 25 M 488*	7 18	934	15 8	202*	Eberswalde
Metz I	Metz	49 7	6 10	186	6 10	328*	Bem.
Metz II	Metz	49 7	6 10	186	37	328*	Bem.
Metz III	Metz	49 7	6 10	186	22 11	329*	Bem.
Metz IV	Metz	49 7	6 10	180	12 2	330*	Bem.
Metz V	Metz	49 7	6 10	180	4 5	330*	Raulin
Metz VI	Metz	49 7	6 10	177	2	330*	Strassburg
Mittersheim	Saarburg	48 52	6 56	245	6	338*	Strassburg
Montigny	Metz	49 6	6 9	175	2 9	328*	Dietz
Moosch	Thann	47 52	7 3	400	4 11	194*	Strassburg
Mülhausen I	Mülhausen i. E.	47 45	7 20	245	17 3	188*	Raulin
Mülhausen II . . .	Mülhausen i. E.	47 45	7 20	245	13	188*	Raulin, Strassburg
Mülhausen III . . .	Mülhausen i. E.	47 45	7 20	245	10	189*	Strassburg
Münster i. E. . . .	Kolmar i. E.	48 2 M 488*	7 8	392	15 3	199*	Strassburg
Neu Breisach . . .	Kolmar i. E.	48 1	7 32	200	5	181*	Raulin
Neudorf I	Strassburg i. E.	48 34	7 46	140	18 2	207*	Raulin, Berlin
Neudorf II	Strassburg i. E.	48 34 M 489*	7 46	140	16 8	208*	Raulin, Berlin

Ziffern mit Stern bedeuten Seitenzahlen im zweiten Band der Tabellen.
M = Tages-Maximum, N_1 = Tage mit messbarem Niederschlag, N_2 = Tage mit mehr als 0.2 mm Niederschlag,
S = Tage mit Schnee, G = Tage mit Graupel (Hagel),

Verzeichnis der Stationen nach Ländern

Reichslande Elsass-Lothringen

Station	Kreis	Nördliche Breite ° ′	Oestliche Länge v. Gr. ° ′	Seehöhe m	Beobachtungsdauer Jahr Mon.	Tab. d. Niederschlagshöhe Seite	Quelle
Neumath	Saargemünd	48 59 M 508*	7 18	353	15 8	338*	Eberswalde
Nieder Burbach	Thann	47 46	7 3	370	7	191*	Strassburg
Niederlauchen	Gebweiler	47 56	7 4	650	6	196*	Strassburg
Nieder Linder	Château-Salins	48 48	6 15	211	9 9	331*	Strassburg
Novéant	Metz	49 2	6 3	173	14 9	327*	Strassburg
Oberbronn	Hagenau	48 57	7 36	275	10	213*	Raulin
Oberbruck	Thann	47 48	6 56	460	11 9	190*	Raulin, Strassburg
Oberehnheim	Erstein	48 28	7 29	184	13 6	204*	Dietz, Strassburg
Odern	Thann	47 55	6 59	465	12	192*	Strassburg
Oelenberg	Mülhausen i.E.	47 45	7 13	285	11 9	191*	Strassburg
Oltingen	Altkirch	47 29	7 23	391	1 1	185*	Raulin
Ottendorf	Altkirch	47 28	7 12	450	3 7	186*	Strassburg
Pfalzburg	Saarburg	48 46	7 16	337	17 1	214*	Raulin, Strassburg
Pfirt	Altkirch	47 30	7 19	500	3 5	185*	Strassburg
Rech	Forbach	48 59	7 1	213	7	338*	Strassburg
Rheinau	Erstein	48 19	7 43	160	10 1	181*	Strassburg
Rittershofen	Weissenburg	48 54	7 57	175	10 10	216*	Raulin
Roppenzweiler	Altkirch	47 32	7 20	365	6 7	185*	Strassburg
Rothau	Molsheim	48 27 M 488*	7 12	349	21 2	205*	Dietz, Strassburg, [Bem.
Rothlach	Schlettstadt	48 26	7 19	1000	30 7	203*	Raulin
Saargemünd	Saargemünd	48 7 M 509*	7 4	200	15 5	339*	Strassburg
Salzlecke	Mülhausen i.E.	47 48	7 28	229	6	180*	Strassburg
St. Amarin	Thann	47 53	7 2	420	7 1	194*	Strassburg
St. Gilles	Kolmar i. E.	48 4	7 16	250	12	200*	Strassburg
Ste. Ruffine	Metz	49 6	6 6	220	2	328*	Raulin
St. Markus	Gebweiler	48 1	7 15	499	4 8	197*	Strassburg
Schiltigheim	Strassburg i.E.	48 36	7 46	155	8	211*	Raulin
Schirmeck	Molsheim	48 28	7 12	340	10	206*	Raulin
Schlettstadt	Schlettstadt	48 16	7 27	172	13 8	201*	Raulin, Strassburg
Schlucht	Kolmar i. E.	48 4	7 2	1154	9 4	200*	Bem.
Sengern	Gebweiler	47 56	7 7	430	9 10	196*	Strassburg
Sennheim	Thann	47 48	7 10	275	11 8	195*	Raulin, Strassburg
Sentheim	Thann	47 45	7 5	365	11 8	191*	Raulin, Strassburg
Sewen	Thann	47 48	6 55	502	12	189*	Strassburg
Strassburg i. E. I	Strassburg i.E.	48 34	7 46	144	39 8	209*	Raulin
Strassburg i. E. II	Strassburg i.E.	48 34	7 46	144	28 7	210*	Raulin
Strassburg i. E. III	Strassburg i.E.	48 34	7 46	144	18 5	210*	Raulin, Strassburg
Strassburg i. E. IV	Strassburg i.E.	48 34	7 46	144	8	211*	Dietz, Raulin
Tagolsheim	Altkirch	47 39	7 16	300	11	186*	Strassburg
Thann	Thann	47 49	7 7	345	9	195*	Strassburg
Ueberach	Hagenau	48 51	7 38	176	20 3	212*	Raulin, Strassburg
Urmatt	Molsheim	48 31	7 19	253	4	206*	Raulin, Dietz
Waldersbach	Molsheim	48 25	7 13	500	5 1	205*	Raulin
Weiler	Thann	47 51	7 5	380	10 5	194*	Strassburg
Weinburg	Zabern	48 52	7 27	190	10	212*	Raulin
Weissenberg	Molsheim	48 32	7 23	218	11 10	206*	Strassburg
Weissenburg	Weissenburg	49 2	7 57	160	10	218*	Raulin

Ziffern mit Stern bedeuten Seitenzahlen im zweiten Band der Tabellen.
M = Tages-Maximum, N_1 = Tage mit messbarem Niederschlag, N_2 = Tage mit mehr als 0.2 mm Niederschlag, S = Tage mit Schnee, G = Tage mit Graupel (Hagel).

Verzeichnis der Stationen nach Ländern

Reichslande Elsass-Lothringen — Russland

Station	Kreis Gouvernement	Nördliche Breite ° ′	Oestliche Länge v. Gr. ° ′	Seehöhe m	Beobachtungsdauer Jahr Mon.	Tab. d. Niederschlagshöhe Seite	Quelle
Weisser See	Rappoltsweiler	48 8	7 5	1170	1 2	200*	Strassburg
Wesserling	Thann	47 53	7 0	427	40	193*	Raulin, Strassburg
Wildenstein	Thann	47 59	6 58	570	9 6	192*	Raulin, Strassburg
Wolfersdorf	Altkirch	47 38 M 487*	7 7	295	16 6	187*	Strassburg
Wolxheim	Molsheim	48 34	7 29	168	14 11	207*	Strassburg
Zabern	Zabern	48 45	7 22	187	9	215*	Raulin
			Russland				
Andreew	Kielce	50 38	20 18	262	6 5	58	Petersburg I
Bartochow	Kalisch	51 40	18 37	130	5	208	Petersburg I
Benschkowice . . .	Kielce	50 17?	19 31?	?	3	40	Petersburg II
Berdowitschi	Grodno	53 10	25 5	163	1 6	6	Petersburg I
Blaschki	Kalisch	51 42	18 20	170	11	209	Petersburg I
Brest-Litowsk . . .	Grodno	52 5	23 40	135	2 4	79	Petersburg I
Bussko	Kielce	50 28	20 44	265	2 6	59	Petersburg I
Charlupja-Mala . .	Kalisch	51 35	18 14	150	11	210	Petersburg I
Cholm	Lublin	51 8	23 29	184	1 5	78	Petersburg I, II
Czersk	Warschau	51 49	20 57	115	2 3	72	Warschau
Czestocice	Radom	50 56	20 23	175	3 11	58	Warschau
Druskeniki	Grodno	54 1	23 58	103	13 7	6	Petersburg II, I
Ewje	Wilna	54 47	24 49	170	1 7	7	Petersburg I
Felixo	Minsk	53 45	26 5	?	4	5	Petersburg I
Gerby	Piotrkow	50 49	19 7	?	4 9	208	Petersburg II
Gnjasdow	Piotrkow	50 36	19 14	378	1 11	208	Petersburg I
Jozefow	Warschau	52 11	20 45	103	5	88	Warschau
Kalisch	Kalisch	51 46	18 6	116	3	210	Petersburg I
Kamieniec	Grodno	52 26	23 52	190	2	79	Petersburg I
Kejdany	Kowno	55 19	24 0	?	11	8	Petersburg II
Kelmy	Kowno	55 38	22 57	130	5 3	9	Petersburg I
Kielce	Kielce	50 52	20 36	267	3	58	Petersburg II
Kondratowitschi-	Kowno	55 18	23 59	60	2	9	Petersburg I
Koniecpol [Kompy	Piotrkow	50 46	19 41	270	3 8	71	Petersburg I
Korkliny	Suwalki	54 6	23 7	80	8	6	Petersburg I
Koroszczyn	Siedlce	52 5	23 33	140	4 5	79	Petersburg I
Koschedary	Wilna	54 56	24 24	80	6	8	Petersburg I
Kowno	Kowno	54 54	23 53	32	1 6	7	Petersburg I
Krasniec	Plock	52 55	21 0	110	2 1	86	Warschau
Lenkeli	Kowno	55 23	23 7	125	3 4	9	Petersburg I
Leśmierz	Kalisch	52 1	19 17	136	3 9	209	Warschau
Lodz	Piotrkow	51 47	19 29	?	7	208	Petersburg II, Warschau
Lopi	Kowno	55 1	24 21	80	8	8	Petersburg I
Lowicz	Warschau	52 7	19 57	90	9 2	88	Petersburg I, II
Lublin	Lublin	51 15	22 34	193	10 2	70	Warschau
Lubna	Kielce	55 15	20 24	200	2 8	50	Warschau, Bem.
Luków	Siedlce	51 55	22 22	160	8	79	Petersburg I
Male	Wilna	54 39	26 0	?	2 7	7	Petersburg II

Ziffern mit Stern bedeuten Seitenzahlen im zweiten Band der Tabellen.
M = Tages-Maximum, N_1 = Tage mit messbarem Niederschlag, N_2 = Tage mit mehr als 0.2 mm Niederschlag.
S = Tage mit Schnee, G = Tage mit Graupel (Hagel).

Verzeichnis der Stationen nach Ländern

Russland

Station	Gouvernement	Nördliche Breite ° ′	Oestliche Länge v. Gr. ° ′	Seehöhe m	Beobachtungsdauer Jahr Mon.	Tab. d. Niederschlagshöhe Seite	Quelle
Mariampol	Suwalki	54 33	23 21	50	1 11	9	Petersburg II
Michalow	Warschau	52 16	20 37	106	4	88	Warschau
Mir	Minsk	53 27	26 28	190	3	5	Petersburg I
Mlodzieszyn	Warschau	52 17	20 12	95	5	88	Warschau
Mokrany	Grodno	51 52	24 17	150	2 3	79	Petersburg I
Molodetschno	Wilna	54 19	26 54	176	6 11	7	Petersburg II, I
Nowaja-Alexandrija	Lublin	51 25 M 371*	21 57	144	18 7	70	Petersburg II, I
Nowiniki	Suwalki	54 44	23 4	50	1 2	10	Petersburg I
Obenjany	Wilna	54 48	24 37	180	1 7	7	Petersburg I
Oryschew	Warschau	52 7	20 21	115	6 3	88	Petersburg I
Ostrowy	Warschau	52 18	19 15	124	4	87	Warschau
Ottonowo [Nadne-	Minsk	53 19?	27 5	190	6 7	5	Petersburg I
Petrikau [man]	Piotrkow	51 24	19 41	193	3	72	Warschau, Bem.
Pilica	Kielce	50 28	19 40	420	5 2	71	Petersburg I
Plonka Koszelnaja	Lomza	53 1	22 49	125	1 9	80	Petersburg I
Plonsk	Plock	52 38	20 23	103	5	87	Warschau
Ponewesch	Kowno	55 44	24 22	50	4 6	8	Petersburg I
Poswentne	Lomza	52 54	22 43	150	2 10	79	Petersburg I
Prushany	Grodno	52 33	24 27	160	4 6	79	Petersburg I
Radom	Radom	51 24	21 9	170	19 10	71	Petersburg II, I
Rytwiani	Radom	50 30	21 10	270	1 2	59	Warschau
Sanniki	Warschau	52 20	19 51	121	5	87	Warschau
Siedlce	Siedlce	52 10	22 17	153	1 1	80	Warschau
Silniczka	Piotrkow	50 56	19 42	200	4	72	Warschau
Slonim	Grodno	53 6	25 20	?	2 5	6	Petersburg II
Sobieszyn	Siedlce	51 35	22 7	150	3	70	Warschau
Sredniki	Kowno	55 5	23 24	85	5	9	Petersburg I
Starochowice	Piotrkow	51 3	21 3	?	3	72	Petersburg I
Starosselzy	Grodno	53 7	23 7	150	2	80	Petersburg I
Staszów	Radom	50 34	21 9	210	4 4	59	Petersburg I
Sucha	Radom	51 39	21 0	138	4 10	72	Warschau
Suwalki	Suwalki	54 6	22 56	170	3 5	6	Petersburg I
Swenzjany	Wilna	55 8	26 10	210	9	7	Petersburg I
Szczurzyn	Plock	52 54	20 36	120	3 8	87	Warschau
Telechany	Minsk	52 29	25 50	160	18 3	5	Petersburg II, I
Tschenstochau	Piotrkow	50 49	19 7	244	5 1	208	Petersburg I
Usda	Minsk	53 27	27 16	190	2 7	5	Petersburg I
Warschau I	Warschau	52 13 M 371*	21 2 N_1 520*	119 N_2 619*	84 7 S 714*	72	Petersburg II, I, [Bem.
Warschau II	Warschau	52 15	21 1	125	5	74	Warschau, Bem.
Weliona	Kowno	55 5	23 7	100	2 2	9	Petersburg I, Bem.
Weljun	Kalisch	51 12	18 36	179	3 4	208	Petersburg I
Wilkowyschki	Suwalki	54 39	23 2	?	3 8	10	Petersburg II [Bem.
Wilna	Wilna	54 41	25 18	106	17 11	8	Petersburg II, I,
Wladimir-Wolynsky	Wolynien	50 51	24 19	210	3 11	78	Petersburg I
Wymyslin	Plock	52 53	19 19	126	5 8	89	Petersburg I
Zabkowice	Piotrkow	50 21	19 14	310	4	40	Warschau

Ziffern mit Stern bedeuten Seitenzahlen im zweiten Band der Tabellen.

M = Tages-Maximum, N_1 = Tage mit messbarem Niederschlag, N_2 = Tage mit mehr als 0.2 mm Niederschlag, S = Tage mit Schnee, G = Tage mit Graupel (Hagel).

Verzeichnis der Stationen nach Ländern

Galizien

Station	Bezirkshauptmannschaft	Nördliche Breite ° ′	Oestliche Länge v. Gr. ° ′	Seehöhe m	Beobachtungsdauer Jahr Mon.	Tab. d. Niederschlagshöhe Seite	Quelle
			Galizien				
Andrychów	Wadowice	49 51	19 21	333	2 9	44	Lemberg
Beniowa	Turka	49 3	22 52	736	5	63	Lemberg
Biala	Biala	49 49	19 4	324	10 9	39	Bem.
Bialka	Neumarkt	49 23	20 6	694	13 10	53	Wien, Lemberg
Biecz	Gorlice	49 44	21 15	281	3 8	60	Lemberg
Blazowa	Rzeszów	49 53	22 5	252	2 7	68	Lemberg
Bochnia	Bochnia	49 58 M 369*	20 26	213	24 5	49	Wien, Lemberg
Brzesko	Brzesko	49 58	20 37	230	4	51	Lemberg
Brzostek	Pilzno	49 53	21 25	243	4	61	Lemberg
Chronów	Bochnia	49 54	20 33	250	7 8	51	Wien, Lemberg
Chrzanów	Chrzanów	50 8	19 25	297	7	42	Wien, Lemberg
Cieplice	Jaroslau	50 15	22 38	213	2	69	Lemberg
Ciezkowice I	Chrzanów	50 13	19 21	294	4 9	40	Wien, Lemberg
Ciezkowice II	Grybów	49 47	20 59	244	3 11	57	Lemberg
Czarny Dunajec	Neumarkt	49 26	19 51	674	8 7	51	Wien
Czernichów	Krakau	49 59	19 41	225	13 10	44	Bem.
Czorstyn	Neumarkt	49 26	20 19	550	2 1	54	Wien
Dabrowa	Dabrowa	50 11	20 59	213	3 5	58	Lemberg
Dobrzechów	Rzeszów	49 52 M 370*	21 45	243	19 2	67	Krakau, Wien, Bem.
Dublany	Lemberg	49 54	24 5	255	9	78	Lemberg
Dukla	Krosno	49 33	21 41	351	7 6	60	Wien, Lemberg
Gorlice	Gorlice	49 40	21 10	304	3 10	59	Lemberg
Grodzisko	Lañcut	50 11	22 27	200	4	69	Lemberg
Grybów	Grybów	49 38	20 57	339	9	57	Lemberg
Iwoniez	Krosno	49 36	21 48	405	1 5	66	Krakau
Izby	Grybów	49 27	21 4	550	1 11	57	Lemberg
Jaroslau	Jaroslau	50 1 M 370*	22 41	204	20 9	65	Krakau, Wien, Bem.
Jasliska	Sanok	49 27	21 49	430	3 9	60	Lemberg
Jasló	Jasló	49 46	16 53?	237	4 6	61	Bem.
Jaworów	Jaworów	49 57	23 24	240	3 11	65	Lemberg
Jedlicze	Krosno	49 43	21 38	266	1 6	60	Lemberg
Jodlownik	Limanowa	49 46 M 368*	20 14	326 N_2 618*	21 5	49	Wien, Lemberg
Jordanów	Myślenice	49 39	19 50	493	1 7	42	Lemberg
Kaiwaryja [lowa	Wadowice	49 52	19 40	370	6	45	Lemberg
Kamionka strumi-	Kamionka strumi-	50 7	24 21	222	1 8	78	Lemberg
Kasina wielka	Limanowa [lowa	49 43	20 9	480	1	48	Lemberg
Kobiernice	Biala	49 52	19 13	283	4	42	Lemberg
Kolaczyce	Jasló	49 48	21 26	235	15 11	61	Krakau, Bem.
Kolbuszowa	Kolbuszowa	50 15	21 47	210	1	63	Lemberg
Koszarawa	Saybusch	49 38	19 24	563	1 9	41	Lemberg
Krakau I	Krakau	50 4 M 367*	19 58 N_1 519*	220 N_2 618*	40 10 S 712*	46	Bem.
Krakau II	Krakau	50 4	19 58	220	9	47	Wien
Krasiczyn-Holubla	Przemyśl	49 47	22 39	210	3 4	64	Lemberg
Krempna	Jasló	49 31	21 30	380	4	59	Lemberg

Ziffern mit Stern bedeuten Seitenzahlen im zweiten Band der Tabellen.
M = Tages-Maximum, N_1 = Tage mit messbarem Niederschlag, N_2 = Tage mit mehr als 0.2 mm Niederschlag, S = Tage mit Schnee, G = Tage mit Graupel (Hagel).

Verzeichnis der Stationen nach Ländern

Galizien

Station	Bezirkshauptmannschaft	Nördliche Breite ° ′	Oestliche Länge v. Gr. ° ′	Seehöhe m	Beobachtungsdauer Jahr Mon.	Tab. d. Niederschlagshöhe Seite	Quelle
Krukienice	Mościska	49 41	23 10	250	4	65	Lemberg
Krynica	Neu Sandez	49 24	20 57	575	13 8	56	Krakau, Wien
Krzeszowice	Chrzanów	50 8	19 38	266	4	45	Lemberg
Lemberg I	Lemberg	49 50	24 2	298	56 8	76	Bem.
		M 373*		N_2 621*	S 716*		
Lemberg II	Lemberg	49 50	24 1	338	8 10	77	Bem.
Limanowa	Limanowa	49 42	20 25	405	4	57	Lemberg
Lipnica murowana	Bochnia	49 52	20 32	281	4	50	Lemberg
Lisko	Lisko	49 26	22 20	319	1 3	63	Krakau
Lubaczów	Cieszanów	50 9	23 8	223	4	66	Lemberg
Lubień	Myślenice	49 43	19 59	360	5 9	48	Wien, Lemberg
Majdan	Kolbuszowa	50 23	21 45	227	4	63	Lemberg
Maków	Myślenice	49 44	19 41	357	16 3	42	Wien, Krakau, Lemb.
Maniów	Lisko	49 13	22 12	587	7 1	64	Wien, Krakau
Maniowy	Neumarkt	49 27	20 16	527	10 3	53	Wien, Lemberg
Michowa	Dobromil	49 33	22 43	350	11	65	Wien, Bem.
Mielec	Mielec	50 17	21 26	186	3 8	62	Lemberg
Milówka	Saybusch	49 33	19 5	446	7 8	41	Wien, Lemberg
Mogilany	Wieliczka	49 57	19 53	396	5 3	45	Wien, Lemberg
Mokrzyszów	Tarnobrzeg	50 34	21 48	156	1 2	63	Krakau, Lemberg
Myślenice	Myślenice	49 50	19 56	314	9 9	48	Wien, Lemberg
Narol	Cieszanów	50 21	23 20	276	4	69	Lemberg
Neumarkt	Neumarkt	49 19	20 2	591	8	52	Wien, Lemberg
Neu Sandec	Neu Sandec	49 37	20 42	298	6 4	56	Wien, Krakau
Niemirów	Nowa ruska	50 7	23 26	262	4	66	Lemberg
Nowa Góra	Chrzanów	50 11	19 36	449	4	45	Lemberg
Nowotaniec	Sanok	49 31	22 2	383	4	66	Lemberg
Ozydów	Zloczów	49 58	24 49	222	8 6	76	Bem.
Pechnik-Jaworzno	Chrzanów	50 12	19 17	345	6 4	40	Wien, Lemberg
Pilzno	Pilzno	49 59	21 18	234	11 2	61	Bem.
Pluchów	Zloczów	49 45	25 2	317	1 6	75	Lemberg
Podegrodzie	Neu Sandez	49 35	20 35	315	6 9	62	Krakau
Podhorce	Zloczów	49 56	24 59	399	2 2	75	Lemberg
Poronin	Neumarkt	49 20	20 0	742	18 7	52	Wien, Lemberg
		M 369*		N_2 619*	S 714*		
Potylicz	Rawa ruska	50 12	23 33	261	4	78	Lemberg
Przeclaw	Mielec	50 12	21 29	190	4	62	Lemberg
Raba wyzna	Myślenice	49 34	19 52	530	4	47	Lemberg [Lemberg
Rabka	Myślenice	49 37	19 57	478	5 7	48	Wien, Krakau,
Radomysl	Mielec	50 12	21 17	191	5	59	Lemberg, Krakau
Radziszów	Myślenice	49 57	19 49	226	4	45	Lemberg
Rajcza	Saybusch	49 30	19 6	502	4	41	Lemberg
Romanów	Bóbrka	49 42	24 21	280	5	77	Lemberg
Rudnik	Nisko	50 27	22 15	172	3 10	69	Lemberg
Rzeszów	Rzeszów	50 3	22 0	214	25 2	68	Bem.
Rzochów	Mielec	50 15	21 30	182	5	62	Lemberg
Sanok	Sanok	49 33	22 12	204	1 4	64	Krakau, Lemberg
Saybusch	Saybusch	49 41	19 12	345	19	41	Bem.
		M 366*			S 711*		
Smerek	Lisko	49 10	22 27	644	4	63	Lemberg
Smolnik [wiska	Lisko	49 16	22 7	525	6 9	64	Krakau, Wien
Smolnik bei Luto-	Lisko	49 13	22 42	554	1	63	Lemberg, Bem.

Ziffern mit Stern bedeuten Seitenzahlen im zweiten Band der Tabellen.
M = Tages-Maximum, N_1 = Tage mit messbarem Niederschlag, N_2 = Tage mit mehr als 0.2 mm Niederschlag,
S = Tage mit Schnee, G = Tage mit Graupel (Hagel).

Verzeichnis der Stationen nach Ländern

Galizien, Schlesien

Station	Bezirkshauptmannschaft	Nördliche Breite ° ′	Oestliche Länge v. Gr. ° ′	Seehöhe m	Beobachtungsdauer Jahr Mon.	Tab. d. Niederschlagshöhe Seite	Quelle
Sokal	Sokal	50 29	24 17	200	4	78	Krakau, Lemberg
Sokolów	Kolbuszowa	50 13	22 7	223	11	69	Lemberg
Spytkowice	Myślenice	49 34	19 49	616	9	42	Krakau, Lemberg
Starawies	Brzozów	49 43	22 1	297	12 8	67	Krakau, Wien
Staszkówka	Gorlice	49 45	21 2	437	11	57	Krakau, Wien
Stronie	Wadowice	49 50	19 41	460	1	45	Lemberg
Strzyzów	Rzeszów	49 52	21 47	237	4	67	Lemberg
Sucha	Saybusch	49 45	19 36	337	1 11	43	Wien, Krakau
Szczawnica	Neumarkt	49 25	20 30	481	8	54	Wien, Krakau
Tarnobrzeg	Tarnobrzeg	50 34	21 40	166	3 11	63	Lemberg
Tarnów	Tarnów	50 1	21 0	210	9 3	57	Bem.
Trzciana	Bochnia	49 51	20 22	260	4	49	Lemberg
Ujscie-Jezuickie	Dabrowa	50 14	20 44	175	10	58	Bem.
Ujscie solne	Bochnia	50 7	20 31	191	3 7	50	Lemberg
Uszew	Brzesko	49 55	20 36	250	11	51	Wien
Wadowice	Wadowice	49 53	19 30	268	20 10	43	Bem.
Warzyce	Jasló	49 46	21 33	242	10	60	Wien, Bem.
Wesola	Brzozów	49 48	22 6	424	4 9	64	Lemberg, Wien
Wielepole skrzyns-	Ropczyce	49 57	21 37	264	3 9	62	Lemberg
Wieliczka [kie	Wieliczka	49 59 M 368*	20 5 N_1 520*	257	17 1 S 711*	47	Bem.
Wieprz	Wadowice	49 38	19 10	390	2 3	44	Krakau
Wislok wyzny	Sanok	49 23	22 0	541	2	66	Lemberg
Wojtkowa	Dobromil	49 34	22 34	400	3 11	64	Lemberg
Wrzawy	Tarnobrzeg	50 42	21 51	151	4	69	Lemberg
Wysowa	Gorlice	49 27	21 11	565	4	59	Lemberg
Zakopane	Neumarkt	49 18	19 57	822	8	52	Wien, Krakau,
Zator, Podolsze	Wadowice	50 0	19 26	245	3 5	44	Lemberg [Lemberg
Zawoja	Myślenice	49 40	19 33	530	3 10	42	Lemberg, Krakau
Zloczów	Zloczów	49 48 M 373*	24 55	278 N_2 620*	26 7 S 716*	75	Krakau, Wien
Zólkiew	Zólkiew	50 4	23 58	242	3 5	78	Lemberg

Herzogtum Schlesien

Althammer	Teschen	49 32	18 24	416	12 3	127	Wien
Alt-Reihwiesen	Freiwaldau	50 13	17 19	725	1 4	122	Brünn
Barzdorf	Freiwaldau	50 24 M 383*	17 5	257	22 8	154	Brünn, Wien
Bielitz	Bielitz	49 49 M 366*	19 3	344	17 6 S 711*	38	Wien
Blauer Stollen	Freiwaldau	50 11	17 14	559	7	155	Brünn
Breitenau	Freudenthal	50 4	17 29	483	6 4	122	Brünn
Chiby	Bielitz	49 54	18 49	254	7 10	37	Brünn
Czerwenka	Troppau	49 44	17 46	350	3 6	118	Brünn
Dobrau	Teschen	49 40	18 24	341	2 4	130	Wien
Dombrau	Freistadt	49 52	18 29	220	2	134	Wien
Freistadt	Freistadt	49 51	18 32	233	8 5	133	Wien
Freiwaldau	Freiwaldau	50 14	17 12	495	8 5	156	Wien, Brünn
Friedek	Friedek	49 41	18 21	315	4	130	Wien

Ziffern mit Stern bedeuten Seitenzahlen im zweiten Band der Tabellen.
M = Tages-Maximum, N_1 = Tage mit messbarem Niederschlag, N_2 = Tage mit mehr als 0.2 mm Niederschlag, S = Tage mit Schnee, G = Tage mit Graupel (Hagel).

Verzeichnis der Stationen nach Ländern

Schlesien, Mähren

Station	Bezirkshauptmannschaft	Nördliche Breite ° ′	Oestliche Länge v. Gr. ° ′	Seehöhe m	Beobachtungsdauer Jahr	Mon.	Tab. d. Niederschlagshöhe Seite	Quelle
Gabel	Freudenthal	50 6	17 16	762	7		122	Wien
Gross Hermsdorf	Troppau	49 43	17 48	490	3	6	118	Brünn
Gross Olbersdorf	Troppau	49 45	18 3	271	3		120	Wien
Hermannstadt	Freiwaldau	50 12	17 23	570	4		123	Brünn, Bem.
Hillersdorf	Jägerndorf	50 9	17 29	632	8	8	123	Wien
Istebna	Teschen	49 34	18 54	660	10		132	Brünn
Jablunkau	Teschen	49 34	18 46	381	10	9	132	Wien, Bem.
Jägerndorf	Jägerndorf	50 5	17 43	330	6	6	123	Wien
Kiowitz	Troppau	49 50	18 3	394	11		121	Wien
Kotzobendz	Teschen	49 46	18 34	398	7	11	133	Wien
Koziczek (Wüst-Krebsgrund [Pohlom])	Troppau	49 50	18 0	450	5		120	Brünn
	Freiwaldau	50 25	17 3	362	7		154	Brünn
Leskowetz	Teschen	49 43	18 20	316	4	4	130	Wien
Mankendorf	Troppau	49 38	17 54	272	1	3	119	Wien
Mieserich	Freiwaldau	50 14	17 25	474	3	1	140	Brünn, Wien
Niklasdorf	Freiwaldau	50 17	17 18	334	6		156	Brünn
Ober Morawka	Teschen	49 36	18 32	485	8	9	130	Wien
Oderberg	Freistadt	49 55	18 20	200	9	10	131	Wien, Bem.
Odrau	Troppau	49 40	17 50	341	11	7	118	Wien
Peterswald	Freistadt	49 50	18 24	280	5	7	131	Wien
Polnisch Ostrau	Freistadt	49 50	18 18	277	6	10	130	Brünn, Bem.
Raase I	Freudenthal	49 56	17 32	607	11	8	125	Wien, Bem.
Raase II	Freudenthal	49 56	17 32	635	8		126	Brünn, Bem.
Ramsau	Freiwaldau	50 12	17 4	740	7		156	Brünn
Rauschbach	Freiwaldau	50 13	17 12	560	1	10	156	Brünn
Riegersdorf	Bielitz	49 52	18 53	338	13	6	37	Brünn, Wien
Rothwasser	Freiwaldau	50 22	17 6	345	7		155	Brünn
Schönstein	Troppau	49 54	17 46	290		4	126	Wien
Schwarzwasser	Bielitz	49 55	18 45	254	14	8	37	Brünn, Wien
Teschen	Teschen	49 45	18 38	308	17		133	Wien, Bem.
Troppau I	Troppau	49 56	17 53	258 286	26	5	123	Wien, Bem.
Troppau II	Troppau	49 56	17 53	250 280	9	9	124	Wien, Bem.
Wagstadt	Troppau	49 46	18 1	289	5	8	120	Wien
Waldek	Freiwaldau	50 21	16 57	632	6		154	Brünn
Weichsel	Bielitz	49 39	18 52	433	14	1	36	Wien
Weichsel-Czerny	Bielitz	49 37	18 55	510	8	8	36	Brünn
Weidenau	Freiwaldau	50 22	17 12	240	6	9	155	Brünn, Wien
Wigstadtl	Troppau	49 47	17 45	472	14		118	Wien
Würbenthal	Freudenthal	50 7	17 23	513	8	1	122	Wien
Zapfendarre	Freiwaldau	50 13	17 26	622	1		140	Brünn
Zuckmantel	Freiwaldau	50 16	17 24	415	1	4	140	Brünn
Mähren								
Barani	Mistek	49 28	18 29	654	17	3	127	Brünn
Bautsch	Sternberg	49 48	17 37	512	4	3	117	Brünn
Buchhütte	Sternberg	49 50	17 34	600	5	11	126	Brünn
Čikai	Neustadtl	49 38	15 58	680	4	8	409	Weisswasser
Czeladna	Mistek	49 33	18 20	503	10		129	Brünn
Drömsdorf	Sternberg	49 43	17 31	524	12		117	Wien, Brünn
Freiberg	Neutitschein	49 38	18 9	300	8	6	121	Brünn
Friedland	Mistek	49 35	18 22	358	9	6	129	Brünn

Ziffern mit Stern bedeuten Seitenzahlen im zweiten Band der Tabellen.

M = Tages-Maximum, N_1 = Tage mit messbarem Niederschlag, N_2 = Tage mit mehr als 0.2 mm Niederschlag, S = Tage mit Schnee, G = Tage mit Graupel (Hagel).

Verzeichnis der Stationen nach Ländern

Mähren, Böhmen

Station	Bezirkshauptmannschaft	Nördliche Breite ° ′	Oestliche Länge v. Gr. ° ′	Seehöhe m	Beobachtungsdauer Jahr Mon.	Tab. d. Niederschlagshöhe Seite	Quelle
Hochwald	Mistek	49 37	18 13	306	14 1	121	Wien
Janowitz	Römerstadt	49 57	17 15	612	4 6	125	Wien
Mährisch Ostrau .	Mistek	49 50	18 17	219	8 8	131	Wien
Neutitschein	Neutitschein	49 35	18 0	290	14	120	Wien, Brünn
Olbersdorf	Römerstadt	49 54	17 20	637	7 11	125	Wien
Ostrawitz	Mistek	49 33 M 380*	18 23	427	18 7	128	Wien, Bem.
Podolanky	Mistek	49 29	18 21	686	12 11	129	Brünn
Pohl	Weisskirchen	49 35	17 50	277	3 1	119	Brünn
Przivoz	Mistek	49 51	18 16	213	2 11	131	Wien
Römerstadt	Römerstadt	49 56	17 16	600	7 5	125	Wien
Saar	Neustadtl	49 35	15 56	580	2 5	410	Weisswasser
Salajka	Mistek	49 25	18 25	722	10	126	Brünn
Skleny	Neustadtl	49 36	16 0	750	4 9	409	Weisswasser
Zauchtl	Neutitschein	49 39 M 380*	17 46	278	18	119	Wien, Brünn
			Böhmen				
Abertham	Joachimsthal	50 22	12 49	890	6	520	Wien
Adler Kosteletz . .	Reichenau	50 7	16 13	291	12	288	Weissw., Prag II
Adolfgrün	Aussig	50 44	13 54	750	9 8	578	Weissw., Prag II
Ahornswald	Graslitz	50 19	12 39	642	9 7	512	Weissw., Prag II
Alberitz [Forsth.] .	Podersam	50 7	13 22	431	10 10	527	Weissw., Prag II
Albrechtitz	Pardubitz	50 8	16 2	280	6 5	296	Weissw., Prag II
Alt Benatek	Jung Bunzlau	50 17	14 50	190	3 2	347	Weisswasser
Altenburg	Gitschin	50 23	15 13	244	1 9	329	Weisswasser
Althütten [Forsth.] .	Pilgram	49 21	15 2	630	10	374	Weissw., Prag II
Althütten	Kuttenberg	49 50	15 6	470	11	422	Prag II
Althütten [Forsth.] .	Neuhaus	48 58	15 10	663	10 11	370	Weissw., Prag II
Alt Pilsenetz	Pilsen	49 42	13 28	346	10	460	Prag II
Alt Prerow	Böhm. Brod	50 10	14 50	175	10 11	335	Weissw., Prag II
Altthiergarten . . .	Budweis	49 6	14 25	420	10 4	368	Weissw., Prag II
Amalienhof	Kolin	49 59	15 12	280	1 11	324	Weisswasser
Ammonsgrün . . .	Plan	50 2	12 34	580	10 6	510	Weissw., Prag II
Andreasberg	Krumau	48 52	14 5	930	10 9	354	Weissw., Prag II
Angern	Kaplitz	48 42	14 26	628	2	360	Wien
Asch	Asch	50 13	12 11	633	3	656	Prag II
Auf d. langen Wiese b. Jechnitz [Forsth.]	Podersam	50 5	13 20	610	4 10	526	Weisswasser
Aujezd	Blatna	49 27	13 55	460	10 2	397	Weissw., Prag II
Aussergefild	Prachatitz	49 1	13 35	1058	12	351	Prag II
Aussig	Aussig	50 39	14 2	140	9 6	551	Prag II, Wien
Baad	Gitschin	50 25?	15 20?	287	3 6	325	Weisswasser
Baba	Přibram	49 48	14 5	632	3 11	408	Weisswasser
Bärenwalde	Joachimsthal	50 26	13 0	890	10 9	619	Weissw., Prag II
Bakow	Schlan	50 16	14 5	219	1	497	Prag II
Barzdorf	Braunau	50 31	16 22	450	10	151	Weissw., Prag II
Baschnitz	Königgrätz	50 20	15 36	270	5	327	Prag II
Běchčin	Hořowitz	49 48	14 1	408	8 10	475	Weissw., Prag II

Ziffern mit Stern bedeuten Seitenzahlen im zweiten Band der Tabellen.
M = Tages-Maximum, N_1 = Tage mit messbarem Niederschlag, N_2 = Tage mit mehr als 0.2 mm Niederschlag, S = Tage mit Schnee, G = Tage mit Graupel (Hagel).

Verzeichnis der Stationen nach Ländern

Böhmen

Station	Bezirkshauptmannschaft	Nördliche Breite ° ′	Oestliche Länge v. Gr. ° ′	Seehöhe m	Beobachtungsdauer Jahr Mon.	Tab. d. Niederschlagshöhe Seite	Quelle
Beneschau	Beneschau	49 47 M 415*	14 41 N_1 554*	373 N_2 646*	17	427	Wien, Prag II
Beneschau	Kaplitz	48 44	14 38	668	5 10	362	Prag II
Bensen	Tetschen	50 44	14 19	215	1 10	565	Wien
Bergel	Pilsen	49 46	13 34	400	1 11	463	Weisswasser
Berghof	Schlan	50 20	14 11	240	4	502	Prag II
Bergreichenstein .	Schüttenhofen	49 9	13 33	721	16 4	386	Wien
Bezno I	Jung Bunzlau	50 22	14 48	280	9	350	Prag II
Bezno II	Jung Bunzlau	50 22	14 48	280	6	350	Prag II
Biela	Tetschen	50 47	14 10	194	12	566	Prag II
Bilichow	Schlan	50 16	13 54	420	12	498	Prag II
Bilin	Teplitz	50 32	13 46	197	13	545	Prag II
Binsdorf	Tetschen	50 50	14 16	380	10 11	568	Weissw., Prag II
Bischitz	Melnik	50 19	14 37	190	8 9	351	Weissw., Prag II
Bischofteinitz . . .	Bischofteinitz	49 32	12 56	377	1	442	Prag II
Bistritz a. d. Angel	Klattau	49 18	13 9	430	7 11	448	Weissw., Prag II
Bitow	Klattau	49 25	13 11	520	8 9	450	Weissw., Prag II
Blatna	Blatna	49 25	13 53	440	10 10	397	Weissw., Prag II
Blöckenstein[Forsth.]	Krumau	48 47	13 52	935	10 3	353	Weissw., Prag II
Bodenbach	Tetschen	50 46 M 425*	14 12 N_1 563*	142	55 4	567	Wien (Jahrb. 1872)
Böhmisch Aicha . .	Turnau	50 40	15 0	328	10 8	340	Wien
Böhmisch Brod . .	Böhm. Brod	50 4	14 52	220	3 2	333	Wien
Böhmisch Čerma .	Neustadt a.d.M.	50 24	16 14	520	10 11	279	Weissw., Prag II
Böhmisch Einsiedel	Brüx	50 38	13 30	700	9 9	623	Weissw., Prag II
Böhmisch Kamnitz	Tetschen	50 48	14 25	290	12	570	Prag II
Böhmisch Leipa . .	Böhm. Leipa	50 41 M 424*	14 32 N_1 562*	263	35 10 S 746*	559	Wien
Böhmisch Skalitz .	Neustadt a.d.M.	50 24 M 403*	16 3 N_1 543*	284	16	274	Wien, Prag II
Bösig	Braunau	50 31	16 14	490	9 11	277	Weissw., Prag II
Bösig [Forsth.] . . .	Dauba	50 33	14 42	390	4 6	561	Weisswasser
Bösig [Schloss] . .	Dauba	50 32	14 42	500	6	341	Prag II
Bohanka	Königgrätz	50 23	15 42	350	3	327	Prag II
Bohauschkowitz . .	Krumau	48 56	14 18	700	9 7	359	Weissw., Prag II
Bonrepos	Jung Bunzlau	50 15	14 48	237	3	347	Weisswasser
Bor [Forsth.]	Blatna	49 41	13 51	750	10 11	462	Weissw., Prag II
Borau	Chotěboř	49 38	15 46	550	10 3	410	Weissw., Prag II
Boretz	Leitmeritz	50 31	13 59	350	4 3	537	Weisswasser
Borohradek	Reichenau	50 6	16 6	260	4 11	296	Weisswasser
Borotitz [Forsth.] .	Příbram	49 44	14 16	470	10 11	405	Weissw., Prag II
Boschin	Hohenmauth	50 2	16 12	290	10 9	295	Weissw., Prag II
Bračitz	Časlau	49 51	15 26	310	4 4	319	Weisswasser
Brandeis	Karolinenthal	50 11	14 40	185	10 11	348	Weissw., Prag II
Branna	Starkenbach	50 37	15 34	474	12	270	Weissw., Prag II
Branschow	Selčan	49 32	14 27	580	12	406	Prag II
Braunau	Braunau	50 35 M 382*	16 20 N_1 527*	410	18	150	Wien
Brenn	Böhm. Leipa	50 39	14 38	295	13 11	555	Prag II
Brennporitschen . .	Pilsen	49 37	13 36	415	10 11	460	Weissw., Prag II
Breskowitz	Přestitz	49 31	13 17	416	7 9	452	Prag II
Brewnow	Smichow	50 5	14 21	352	16	488	Wien, Prag II

Ziffern mit Stern bedeuten Seitenzahlen im zweiten Band der Tabellen.

M = Tages-Maximum, N_1 = Tage mit messbarem Niederschlag, N_2 = Tage mit mehr als 0.2 mm Niederschlag, S = Tage mit Schnee, G = Tage mit Graupel (Hagel).

Verzeichnis der Stationen nach Ländern

Böhmen

Station	Bezirkshauptmannschaft	Nördliche Breite ° ′	Oestliche Länge v. Gr. ° ′	Seehöhe m	Beobachtungsdauer Jahr Mon.	Tab. d. Niederschlagshöhe Seite	Quelle
Březina	Pilsen	49 49	13 37	500	7	463	Prag I
Březka	Kgl. Weinberge	49 54	14 33	404	4 11	428	Weisswasser
Březnitz	Blatna	49 33	13 57	460	19 6	400	Weissw., Prag II
Březno	Jung Bunzlau	50 24	15 0	220	3 3	344	Weisswasser
Břišťan	Königgrätz	50 19	15 37	265	8 5	327	Weissw., Prag II
Brnik [Forsth.] . .	Böhm. Brod	49 59	14 54	410	9 11	332	Weissw., Prag II
Brnky	Karolinenthal	50 9	14 25	256	2	489	Prag II
Brozan	Raudnitz	50 27	14 9	148	2 8	535	Prag II
Bruch	Teplitz	50 37	13 38	400	10 10	546	Weissw., Prag II
Brünnl	Kaplitz	48 44	14 43	695	11 10	364	Prag II
Brüx	Brüx	50 32	13 39	238	2	542	Wien
Brunnkress	Braunau	50 30	16 18	570	10 2	277	Weissw., Prag II
Brzezina [Forsth.] .	Teplitz	50 33	13 54	660	4 7	538	Weisswasser
Buchau	Luditz	50 9	13 3	671	3 3	465	Weisswasser
Buchers	Kaplitz	48 36	14 42	898	10 11	362	Prag II
Buchwald	Prachatitz	48 58	13 36	1162	12	352	Prag II
Buda [Forsth.] . . .	Kuttenberg	49 53	15 7	490	3 8	332	Weisswasser
Buda-Mukařov	Böhm. Brod	49 59	14 45	420	9 10	335	Weissw., Prag II
Budenitz [Forsth.]	Schlan	50 19	14 5	225	12	500	Prag II
Budin	Raudnitz	50 24	14 7	160	10 10	534	Weissw., Prag II
Budweis I	Budweis	48 59	14 28	384	24 1	366	Prag I, Wien, Prag II
Budweis II	Budweis	48 55	14 30	420	3 10	367	Wien
Budweis III	Budweis	48 59	14 28	384	2 9	367	Prag II
Buggaus	Kaplitz	48 40	14 33	550	2 1	360	Wien
Bukowan	Pisek	49 34	14 6	530	9 2	400	Weissw., Prag II
Bukwa	Kaaden	50 12	13 15	600	10 9	525	Weissw., Prag II
Buschowitz	Pilsen	49 48	13 32	360	3 2	463	Weisswasser
Buschtěhrad	Smichow	50 10	14 11	342	14	490	Prag II
Butsch [Forsth.] . .	Přestitz	49 31	13 28	580	9 7	457	Weissw., Prag II
Bzi	Moldautein	49 11	14 32	480	10 8	380	Prag II
Bzy	Pilsen	49 33	13 29	560	4 6	457	Weisswasser
Čachnow	Chrudim	49 44	16 4	650	10 6	306	Weissw., Prag II
Časlau	Časlau	49 55	15 23	263	36 5	320	Wien
		M 406*	N_1 545*	N_2 643*			
Čejkow	Pilgram	49 22	15 18	680	10 7	416	Weissw., Prag II
Čekanitz	Blatna	49 22	13 53	480	5	391	Prag II
Cep [Forsth.] . . .	Wittingau	48 55	14 50	462	4 2	373	Weisswasser
Cerekwitz	Königgrätz	50 20	15 43	285	2	327	Prag II
Čeřeniště [Forsth.] .	Selčan	49 39	14 40	600	4 3	428	Weisswasser
Černava	Melnik	50 22	14 36	275	4 11	503	Weisswasser
Černilow	Königgrätz	50 16	15 55	250	9	284	Prag II
Černitz	Mühlhausen	49 17	14 34	480	10 8	380	Weissw., Prag II
Černowitz I	Pilgram	49 22	14 58	594	15 4	377	Prag II
		M 411*					
Černowitz II	Pilgram	49 22	14 58	560	1 5	377	Weisswasser
Čestin	Kuttenberg	49 48	15 6	483	13 11	420	Prag II
Cetno	Jung Bunzlau	50 24	14 48	260	3	345	Prag II
Cettoras [Forsth.] .	Pilgram	49 27	14 56	640	3 8	417	Weisswasser
Chabeřitz	Kuttenberg	49 45	15 4	370	14	415	Prag II
Chachow [Forsth.] .	Pilsen	49 42	13 33	440	3 9	460	Weisswasser
Chinsker Forsthaus	Blatna	49 36	13 47	600	7 9	398	Weissw., Prag II
Chlomek	Jung Bunzlau	50 23	14 55	336	9 8	344	Weissw., Prag II

Ziffern mit Stern bedeuten Seitenzahlen im zweiten Band der Tabellen.
M = Tages-Maximum, N_1 = Tage mit messbarem Niederschlag, N_2 = Tage mit mehr als 0.2 mm Niederschlag.
S = Tage mit Schnee, G = Tage mit Graupel (Hagel).

Verzeichnis der Stationen nach Ländern

Böhmen

Station	Bezirkshauptmannschaft	Nördliche Breite ° ′	Oestliche Länge v. Gr. ° ′	Seehöhe m	Beobachtungsdauer Jahr Mon.	Tab. d. Niederschlagshöhe Seite	Quelle
Chlum	Chrudim	49 51	15 44	528	10 11	304	Weissw., Prag II
Chlumčan	Přestitz	49 38	13 19	390	3 11	447	Prag II
Chlumetz	Neubidschow	50 10	15 27	216	1	328	Prag II
Chodau	Falkenau	50 14	12 45	430	2 5	516	Weisswasser
Cholin	Příbram	49 43	14 20	250	5	405	Weisswasser
Cholupitz	Karolinenthal	49 59	13 27	331	3 11	482	Weisswasser
Chotěboř	Chotěboř	49 44	15 40	500	10 11	317	Weissw., Prag II
Chotěborek	Königinhof	50 22	15 47	340	9	283	Prag II
Chotieschau	Mies	49 39	13 12	360	8 1	446	Weissw., Prag II
Chotzen	Hohenmauth	50 0	16 13	287	15 4	294	Wien, Prag II
		M 404*	N_1 544*				
Chrast	Blatna	49 28	14 0	460	8 10	398	Weissw., Prag II
Chrbina [Forsth.]	Smichow	50 2	14 6	280	14	480	Prag II
Christianberg	Krumau	48 55	14 1	900	10 10	392	Weissw., Prag II
Christianburg	Tetschen	50 49	14 7	481	12	575	Prag II
Christofsgrund	Reichenberg	50 46	14 57	400	3 7	196	Wien, Weisswasser
Chrudim	Chrudim	49 57	15 47	270	16 5	306	Wien, Prag II
		M 405*	N_1 544*				
Chrustenitz	Smichow	50 0	14 9	285	13 9	480	Prag II
Chwalowitz	Časlau	49 54	15 34	400	9 5	319	Weissw., Prag II
Chwojenetz	Pardubitz	50 6	15 56	250	8	301	Prag II
Chwojnow	Pardubitz	50 6	15 58	303	4	301	Weissw., Prag II
Čibus	Königgrätz	50 17	15 53	253	7 10	283	Prag II
Čimelitz	Pisek	49 28	14 4	433	11 6	401	Weissw., Prag II
Čisowitz	Smichow	49 52	14 19	335	10 10	430	Weissw., Prag II
Čistá	Gitschin	50 36	15 37	430	10 9	271	Weissw., Prag II
Citow	Melnik	50 23	14 24	175	12	503	Prag II
Deblow	Chrudim	49 54	15 44	420	10 11	315	Weissw., Prag II
Deffernik	Schüttenhofen	49 8	13 14	800	6 8	385	Wien
Dekau	Podersam	50 10	13 33	325	3	529	Wien
Dětenitz	Gitschin	50 22	15 10	220	3 11	329	Weisswasser
Deutschbrod	Deutschbrod	49 36	15 35	420	55 8	411	Prag I, Wien, Prag II
		M 413*	N_1 552*		S 743*		
Dimokur	Poděbrad	50 15	15 12	220	14 9	329	Prag II
			N_1 547*				
Dneschitz	Přestitz	49 36	13 16	370	8	447	Prag II
Dobern	Böhm. Leipa	50 41	14 36	258	13 11	559	Prag II
Dobřan	Neustadt a.d.M.	50 19	16 17	634	14	297	Prag II
Dobřič	Smichow	50 1	14 16	354	1	482	Prag II
Dobrikau	Deutschbrod	49 28	15 44	520	10 1	411	Weissw., Prag II
Dobřisch	Příbram	49 47	14 11	370	10 6	408	Weissw., Prag II
Dobrowitow	Časlau	49 48	15 20	415	9 7	321	Weissw., Prag II
Dobrowitz	Jung Bunzlau	50 22	14 58	230	1 8	334	Weissw., Prag II
Dobruschka	Neustadt a.d.M.	50 17	16 9	290	4	297	Prag II
Dobschitz	Budweis	49 0	14 14	490	10 8	367	Weissw., Prag II
Dolzen	Přestitz	49 33	13 23	450	4	454	Prag II
Doubrawčitz	Böhm. Brod	50 1	14 47	350	4 5	333	Weisswasser
Doxan	Raudnitz	50 27	14 10	157	2 11	536	Weisswasser
Drachenberg	Reichenberg	50 48	15 5	590	9 6	195	Weissw., Prag II
Draschitz	Mühlhausen	49 18	14 23	466	10	380	Weisswasser
Dřín	Smichow	50 9	14 8	322	13	491	Prag II
Dubitz	Aussig	50 36	14 1	310	2	539	Prag II

Ziffern mit Stern bedeuten Seitenzahlen im zweiten Band der Tabellen.
M = Tages-Maximum, N_1 = Tage mit messbarem Niederschlag, N_2 = Tage mit mehr als 0.2 mm Niederschlag, S = Tage mit Schnee, G = Tage mit Graupel (Hagel).

Verzeichnis der Stationen nach Ländern

Böhmen

Station	Bezirkshauptmannschaft	Nördliche Breite ° ′	Oestliche Länge v. Gr. ° ′	Seehöhe m	Beobachtungsdauer Jahr Mon.	Tab. d. Niederschlagshöhe Seite	Quelle
Dubno b. Böhmisch	Neustadt a.d.M.	50 24	16 4	292	10 11	274	Weissw., Prag II
Duppau [Skalitz	Kaaden	50 15	13 9	578	9 10	523	Weissw., Prag II
Duschnik Trhowy	Příbram	49 43	14 1	470	1 9	474	Weisswasser
Dux	Teplitz	50 36	13 44	225	9 10	547	Weissw., Prag II
Eger	Eger	50 6	12 22	460	27 8	508	Wien
		M 421*	N_1 559*	N_2 647*	S 745*		
Eichwald [Badehaus]	Teplitz	50 41	13 47	403	2	549	Prag II
Eichwald [Forsth.]	Teplitz	50 41	13 47	400	8 6	549	Weissw., Prag II
Eisenberg	Komotau	50 33	13 31	387	12	541	Prag II
Eisenbrod	Semil	50 38	15 15	290	10	339	Prag II
Eisendorf [Forsth.]	Bischofteinitz	49 34	12 36	570	8 9	440	Weissw., Prag II
Eisenhüttel	Mies	49 48	12 58	500	2 3	437	Weisswasser
Eisenstein	Schüttenhofen	49 8	13 14	800	13 1	384	Wien
Elbeteinitz	Kolin	50 2	15 21	200	4	316	Prag II
Elbfall-Baude	Hohenelbe	50 46	15 3	1284	3 3	267	Weisswasser
Elbogen	Falkenau	50 11	12 45	440	3	514	Wien
Espenthor [Forsth.]	Karlsbad	50 13	12 57	620	10 9	519	Weissw., Prag II
Eugenswald [Forsth.]	Podersam	50 3	13 25	490	10 9	467	Weissw., Prag II
Ewigen [Forsth.]	Saaz	50 14	13 37	350	4 6	529	Weisswasser
Falkenau	Falkenau	50 11	12 38	402	10 8	514	Weissw., Prag II
Fichtenbach	Taus	49 21	12 48	400	2	441	Prag II
Filippshütte [Forsth.]	Schüttenhofen	49 2	13 32	1110	3 8	382	Weisswasser
Filipsberg	Taus	49 23	12 55	580	10 3	442	Weissw., Prag II
Frauenberg	Budweis	49 3	14 26	432	16 4	368	Wien, Weissw., Prag II
Frauenthal	Deutschbrod	49 37	15 40	520	10 8	410	Weissw., Prag II
Freud	Schüttenhofen	49 5	13 36	930	10 6	386	Weissw., Prag II
Freudenhöhe	Reichenberg	50 48	14 53	380	9 11	197	Weissw., Prag II
Friedland	Friedland	50 55	15 5	282	4	203	Weisswasser
Friedrichsthal	Hohenelbe	50 44	15 37	735	12	268	Weissw., Prag II
Frimburg	Neustadt a.d.M.	50 21	16 14	565	10 11	279	Weissw., Prag II
Frühbus [Forsth.]	Mies	49 49	13 14	440	9 11	438	Weissw., Prag II
Frühbuss	Graslitz	50 22	12 37	909	10 10	511	Weissw., Prag II
Fuchsberg	Klattau	49 19	13 4	580	4 5	449	Weisswasser
Fünfhunden	Kaaden	50 19	13 21	256	15 4	524	Wien, Prag II
Fürstenhut	Prachatitz	48 57	13 38	1005	5 11	352	Weissw., Prag II
Gablonz	Gablonz	50 43	15 10	555	3 9	194	Wien
Gässing	Kaaden	50 12	13 12	671	10 9	523	Weissw., Prag II
Gamnitz	Plan	49 46	12 45	480	4 10	433	Weisswasser
Geltschhäuseln	Leitmeritz	50 35	14 15	465	13 11	506	Prag II
Georgsberg [Forsth.]	Raudnitz	50 23	14 17	237	11 11	535	Prag II
Giesshübl-Puch- [stein	Karlsbad	50 16	13 0	500	3 1	520	Weisswasser
Gitschin	Gitschin	50 26	15 21	280	16	324	Prag II
		M 407*	N_1 546*	N_2 644*			
Glashütte bei Hühnerwasser	Böhm. Leipa	50 37	14 47	305	9 4	555	Weissw., Prag II
Glashütten bei Obecnitz [Forsth.]	Příbram	49 40	13 52	710	6 2	473	Weissw., Prag II
Glashütten bei	Blatna	49 35	13 48	578	5 10	398	Weissw., Prag II
Glatzen [Rožmital	Plan	50 1	12 39	860	10 11	509	Weissw., Prag II
Glosau	Taus	49 22	13 10	512	10 10	449	Weissw., Prag II
Göhren	Brüx	50 38	13 33	800	2 11	542	Wien
Görsbach	Reichenberg	50 50	15 5	474	9 11	196	Weissw., Prag II
Goldbrunn	Schüttenhofen	49 4	13 32	1100	5	386	Prag II

Ziffern mit Stern bedeuten Seitenzahlen im zweiten Band der Tabellen.
M = Tages-Maximum, N_1 = Tage mit messbarem Niederschlag, N_2 = Tage mit mehr als 0.2 mm Niederschlag, S = Tage mit Schnee, G = Tage mit Graupel (Hagel).

Verzeichnis der Stationen nach Ländern

Böhmen

Station	Bezirkshauptmannschaft	Nördliche Breite ° ′	Oestliche Länge v. Gr. ° ′	Seehöhe m	Beobachtungsdauer Jahr Mon.	Tab. d. Niederschlagshöhe Seite	Quelle
Gottschau	Plan	49 48	12 44	470	10 10	432	Weissw., Prag II
Grafengrün [Forsth.]	Plan	49 58	12 32	720	10 7	435	Weissw., Prag II
Granitz [Forsthaus]	Kaplitz	48 49	14 50	470	11	371	Prag II
Graslitz	Graslitz	50 20	12 31	510	13 2	511	Prag II
Gratzen	Kaplitz	48 47	14 47	540	12	365	Prag II
Gross Bürglitz . . .	Königgrätz	50 21	15 45	270	12	283	Weissw., Prag II
Gross Čerma	Reichenau	50 4	16 9	266	10 11	295	Weissw., Prag II
Gross Dobra	Smichow	50 6	14 4	380	14	477	Prag II
Grossenteich	Karlsbad	50 17	12 52	471	10 9	519	Weissw., Prag II
Gross Holletitz . .	Saaz	50 17	13 34	228	4 7	529	Weisswasser
Gross Horka	Jung Bunzlau	50 24	14 49	250	9	345	Prag II
Gross Mergthal . .	Gabel	50 48	14 41	400	14	556	Prag II
Grosspriesen	Aussig	50 40	14 8	150	8 11	551	Weisswasser
Grossroll	Böhm. Leipa	50 40	14 48	340	9 8	554	Weissw., Prag II
Gross Stiebnitz . .	Senftenberg	50 15	16 25	690	6 11	288	Weissw., Prag II
Gross Tschernitz .	Saaz	50 12	13 35	329	10 9	529	Weissw., Prag II
Gross Zdikau . . .	Prachatitz	49 5	13 42	730	12	390	Prag II
Grottau	Reichenberg	50 51	14 50	266	10	198	Weissw., Prag II
Grünbauden	Karolinenthal	50 12	14 44	185	10 9	348	Weissw., Prag II
Grünberg	Karlsbad	50 5	12 50	500	10 5	517	Weissw., Prag II
Grünhof	Pilsen	49 44	13 19	360	4	439	Weisswasser
Grulich	Senftenberg	50 5	16 45	572	12	291	Weissw., Prag II
Gutbrunn	Gablonz	50 42	15 10	550	3 5	866*	Prag II
Habr	Böhm. Brod	49 57 M 415*	14 45 N_1 553*	455	17	426	Wien, Prag II
Hadky [Forsthaus] .	Pilsen	49 40	13 34	450	4 3	460	Weisswasser
Hadowka [Forsth.] .	Přestitz	49 35	13 27	520	10 6	459	Weissw., Prag II
Haid [Forsthaus] . .	Falkenau	50 12	12 50	540	10 10	515	Weissw., Prag II
Haida	Böhm. Leipa	50 46	14 33	360	7 11	560	Weissw., Prag II
Haidedörfel.	Böhm. Leipa	50 38	14 43	302	14	554	Prag II
Hajek	Reichenau	50 3	16 19	430	8 9	290	Weissw., Prag II
Hals [Forsthaus] . .	Tachau	49 50	12 35	580	1 9	432	Weisswasser
Hammergrund [Forsth.] .	Brüx	50 36	13 34	348	1 10	542	Weisswasser, Wien
Hammerstadt . . .	Ledetsch	49 44	15 10	390	10 6	414	Weissw., Prag II
Hanichen	Reichenberg	50 44	15 1	500	9 11	194	Weissw., Prag II
Harabaska [Forsth.]	Mies	49 44	13 8	450	10 11	438	Weissw., Prag II
Hartenberg	Falkenau	50 14	12 34	600	10 7	513	Weissw., Prag II
Hasenburg	Raudnitz	50 26	14 1	290	6 3	534	Weissw., Prag II
Hasendorf	Senftenberg	50 9	16 37	600	10 3	287	Weissw., Prag II
Hauenstein	Joachimsthal	50 21	13 2	430	3	521	Weisswasser
Hauska . . . . . ,	Dauba	50 30	14 37	440	8 8	503	Weissw., Prag II
Heiligen	Tachau	49 48	12 36	490	9 7	432	Weissw., Prag II
Heinrichsgrün [Schloss] .	Graslitz	50 17	12 36	650	10 10	513	Weissw., Prag II
Heinrichsgrün [Thierg.] .	Graslitz	50 18	12 36	660	9 10	512	Weissw., Prag II
Heřmanměstetz . .	Chrudim	49 57	15 40	275	5	316	Prag II
Herrnskretschen . .	Tetschen	50 52	14 14	140	8 8	571	Weissw., Prag II
Herrnwalde [Forsth.]	Schluckenau	50 57	14 28	510	5 10	198	Weisswasser
Herrstein	Taus	49 25	13 4	620	9 9	443	Weissw., Prag II
Heuthor	Dauba	50 37	14 38	290	7 3	555	Weissw., Prag II
Hinter Daubitz . .	Tetschen	50 55	14 24	380	8 11	571	Weissw., Prag II
Hint. Hegerei bei Stankau	Wittingau	49 0	14 58	490	10 2	373	Weissw., Prag II

Ziffern mit Stern bedeuten Seitenzahlen im zweiten Band der Tabellen.
M = Tages-Maximum, N_1 = Tage mit messbarem Niederschlag, N_2 = Tage mit mehr als 0.2 mm Niederschlag, S = Tage mit Schnee, G = Tage mit Graupel (Hagel).

Verzeichnis der Stationen nach Ländern

Böhmen

Station	Bezirkshauptmannschaft	Nördliche Breite ° ′	Oestliche Länge v. Gr. ° ′	Seehöhe m	Beobachtungsdauer Jahr Mon.	Tab. d. Niederschlagshöhe Seite	Quelle
Hirschberg	Dauba	50 34	14 39	276	15 9	561	Wien, Weissw., Prag II
Hirschbergen . . .	Krumau	48 49	13 53	865	9 9	354	Weissw., Prag II
Hirschenstand . . .	Graslitz	50 24	12 40	870	2 2	516	Weisswasser
Hlawenetz	Karolinenthal	50 15	14 42	197	10 11	349	Weissw., Prag II
Hlawitz	Turnau	50 38	14 55	406	10 4	341	Weissw., Prag II
Hlawnokostelni . .	Karolinenthal	50 15	14 42	190	10 11	349	Weissw., Prag II
Hlinsko	Chrudim	49 46	15 54	570	16 10	302	Wien, Prag II
Hochchlumetz . . .	Selčan	49 37	14 23	520	10 11	404	Weissw., Prag II
Hochgarth	Graslitz	50 20	12 35	780	10 10	512	Weissw., Prag II
Hochlieben	Melnik	50 21	14 40	290	5	350	Weisswasser
Hochpetsch	Brüx	50 27	13 43	280	10 2	544	Prag II
Hochreit [Forsth.] .	Schüttenhofen	49 6	13 32	960	4	385	Weisswasser
Hochwald [Forsth.]	Gabel	50 49	14 44	455	10 9	553	Weissw., Prag II
Hoch-Wesely . . .	Neubidschow	50 20	15 26	260	2 6	325	Prag II
Hodenitz [Forsth.]	Kaplitz	48 44	14 24	650	10 5	360	Weissw., Prag II
Hohenelbe	Hohenelbe	50 38	15 36	484	42 6	269	Wien, Weissw., Prag II
Hohenfurth	Kaplitz	48 37	14 19	568	27 8	356	Prag I
Hohenmauth	Hohenmauth	49 57	16 9	280	1	313	Prag II
Hodkow	Ledetsch	49 47	15 9	450	3 4	415	Prag II
Holeditz	Luditz	50 11	13 9	700	4 7	466	Weisswasser
Holleischen	Mies	49 37	13 5	380	2 11	443	Prag II
Holohlau I	Königinhof	50 18	15 52	249	9	281	Prag II
Holohlau II	Königinhof	50 18	15 52	249	6	282	Prag II
Holous	Schlan	50 12	14 10	285	14	492	Prag II
Horaždiowitz I . .	Strakonitz	49 19	13 41	430	12	389	Prag II
Horaždiowitz II .	Strakonitz	49 19	13 41	430	2 9	390	Wien
Horek [Forsthaus]	Leitomischl	49 55	16 15	330	4 6	313	Weisswasser
Hořelitz	Smichow	50 2	14 12	374	14	481	Prag II
Hořeňowes I . . .	Königinhof	50 18	15 46	273	9	284	Prag II
Hořeňowes II . . .	Königinhof	50 18	15 46	273	4	284	Prag II
Hořin	Melnik	50 21	14 27	157	10 8	502	Weissw., Prag II
Hořina	Mies	49 37	13 5	390	7	444	Prag II
Hořitz I	Königgrätz	50 22	15 37	313	2	327	Wien
Hořitz II	Königgrätz	50 22	15 38	313	2	327	Prag II
Hořitz III	Königgrätz	50 22	15 38	313	4	327	Weisswasser
Horka	Jung Bunzlau	50 20	14 51	220	10 8	346	Weissw., Prag II
Hořowitz	Hořowitz	49 50	13 54	350	8	476	Prag II
Hořowitzer Baschtina	Hořowitz	49 44	13 52	650	4 9	475	Weisswasser
Hospozin [Forsth.]	Schlan	50 18	14 10	198	11 11	501	Prag II
Hostiwitz I	Smichow	50 5	14 15	340	13 11	488	Prag II
Hostiwitz II	Smichow	50 5	14 15	340	11 8	488	Prag II
Hrabeschin	Časlau	49 51	15 21	360	10 11	321	Weissw., Prag II
Hracholusk	Raudnitz	50 25	14 15	180	15	536	Wien, Prag II
Hradek	Schüttenhofen	49 15	13 30	450	10 10	389	Weissw., Prag II
Hradeschin	Böhm. Brod	50 2	14 45	400	3 10	336	Weisswasser
Hradischt	Pilsen	49 35	13 33	380	12	457	Prag II
Hruschow	Jung Bunzlau	50 21	14 51	257	3 6	346	Weisswasser
Hubenow [Forsth.]	Kralowitz	50 0	13 29	500	10 8	468	Weissw., Prag II
Hühnerwasser . . .	Böhm. Leipa	50 36	14 47	318	9 10	343	Weissw., Prag II
Huritzberger Forst-	Karlsbad	50 7	12 53	720	3 5	518	Weisswasser
Hurkau [haus	Kralowitz	49 54	13 13	544	10 11	464	Weissw., Prag II

Ziffern mit Stern bedeuten Seitenzahlen im zweiten Band der Tabellen.
M = Tages-Maximum, N_1 = Tage mit messbarem Niederschlag, N_2 = Tage mit mehr als 0.2 mm Niederschlag, S = Tage mit Schnee, G = Tage mit Graupel (Hagel).

Verzeichnis der Stationen nach Ländern

Böhmen

Station	Bezirkshauptmannschaft	Nördliche Breite ° ′	Oestliche Länge v. Gr. ° ′	Seehöhe m	Beobachtungsdauer Jahr Mon.	Tab. d. Niederschlagshöhe Seite	Quelle
Hurkenthal	Schüttenhofen	49 8	13 20	990	8 11	385	Weissw., Prag II,
Inozenzidorf	Rumburg	50 52	14 36	325	4	200	Weisswasser [Wien
Inselthal	Tachau	49 46	12 28	732	10 8	431	Weissw., Prag II
Isbitz	Ledetsch	49 37	15 0	580	10 6	420	Weissw., Prag II
Jabkenitz	Jung Bunzlau	50 20	15 1	225	11	334	Weisswasser
Jablona	Beneschau	49 47	14 27	420	2 5	407	Weisswasser
Jahodow	Reichenau	50 9	16 20	480	10 11	289	Weissw., Prag II
Jandovka [Forsth.]	Kaplitz	48 51	14 49	470	4 8	373	Weissw., Prag II
Jasena	Königinhof	50 19	15 59	274	9	280	Prag II
Jaworka [Forsth.] .	Chotěboř	49 50	15 37	520	3	317	Weisswasser
Jechnitz [Dampf-	Podersam	50 6	13 30	420	4 9	470	Weisswasser
Jentsch [brettsäge]	Smichow	50 5	14 13	360	14	487	Prag II
Jeschin	Schlan	50 16	13 12	200	14	500	Prag II
Ježow	Přestitz	49 29	13 14	440	11	444	Prag II
Jičinowes	Gitschin	50 22	15 21	290	8 6	328	Weissw., Prag II
Jilowischt [Forsth.]	Smichow	49 57	14 22	358	7 9	431	Weissw., Prag II
Johnsdorf	Braunau	50 35	16 5	570	11 9	278	Prag II
Johnsdorf	Brüx	50 36	13 34	280	2	542	Wien
Josefstadt	Königinhof	50 20 M 403*	15 57 N_1 543*	278	15	280	Wien
Josefsthal	Tachau	49 43	12 27	630	3 5	431	Weisswasser
Jung Bunzlau . . .	Jung Bunzlau	50 25 M 409*	14 54	230	15 3	343	Wien, Prag II
Jungferbřežan . . .	Karolinenthal	50 13	14 27	240	4 11	350	Weissw., Prag II
Kaaden	Kaaden	50 22 M 422*	13 17	293	20	522	Wien
Kačin	Kuttenberg	49 59	15 21	224	3 1	323	Weisswasser
Kal	Jung Bunzlau	50 18	14 53	236	4 3	334	Weisswasser
Kaladei	Moldautein	49 15	14 25	350	1 5	381	Weisswasser
Kalischt	Deutschbrod	49 35	15 17	520	10 10	418	Weissw., Prag II
Kalk-Podol	Chrudim	49 53	15 40	480	10 9	315	Weissw., Prag II
Kallich	Komotau	50 35	13 17	720	10 10	624	Weissw., Prag II
Kaltenbach	Prachatitz	49 1	13 39	928	12	351	Prag II
Kaltenberg[Forsth.]	Starkenbach	50 45	15 27	927	10 8	337	Weissw., Prag II
Kamaik	Selčan	49 39	14 15	280	11	403	Prag II
Kamenik	Klattau	49 28	13 19	470	4 5	451	Weisswasser
Kamenitz	Kgl. Wein-	49 54	14 35	369	1	428	Prag II
Kamenitzer Forsthaus b.	Pilsen [berge	49 51	13 23	430	9 11	465	Weissw., Prag II
Kaplitz [Třemoschna	Kaplitz	48 44	14 30	530	10 8	360	Prag II
Karlsbad	Karlsbad	50 13	12 53	405	16 5	518	Prag I, Wien
[sprung		M 422*	N_1 560*		S 746*		
Karlsbad [Hirschen-	Karlsbad	50 13	12 53	498	4 7	519	Weisswasser
Karlshof [Forsth.] .	Tepl	49 56	13 6	612	4 7	467	Weisswasser
Karlstein	Hořowitz	49 56	14 11	325	10 3	481	Prag I, Weisswasser
Karlsthal	Kolin	50 0	15 2	280	1 3	332	Prag II
Katzow I	Kuttenberg	49 47	15 2	332	12 11	421	Prag II
Katzow II	Kuttenberg	49 47	15 2	332	12	422	Prag II
Kbell I	Přestitz	49 29	13 22	445	14	451	Prag II
Kbell II	Přestitz	49 30	13 22	445	10	452	Prag II
Kirnischt-Hinter	Tetschen	50 54	14 22	250	10 8	572	Weissw., Prag II
Kladno[Dittersbach	Smichow	50 9	14 6	380	6 6	491	Prag II
Kladrub	Pardubitz	50 4	15 29	204	4 6	316	Weisswasser

Ziffern mit Stern bedeuten Seitenzahlen im zweiten Band der Tabellen.
M = Tages-Maximum, N_1 = Tage mit messbarem Niederschlag, N_2 = Tage mit mehr als 0.2 mm Niederschlag.
S = Tage mit Schnee, G = Tage mit Graupel (Hagel).

Verzeichnis der Stationen nach Ländern

Böhmen

Station	Bezirkshauptmannschaft	Nördliche Breite ° ′	Oestliche Länge v. Gr. ° ′	Seehöhe m	Beobachtungsdauer Jahr Mon.	Tab. d. Niederschlagshöhe Seite	Quelle
Klattau	Klattau	49 24 M 555*	13 17	412	15 9	450	Wien, Prag II
Klein Aupa	Trautenau	50 44	15 49	970	10 8	272	Weissw., Prag II
Klein Bocken . . .	Tetschen	50 45	14 23	380	13 11	565	Prag II
Klein Dobra	Smichow	50 6	14 5	380	12 10	477	Prag II
Kleinhan	Brüx	50 35	13 25	820	4 1	624	Weisswasser
Klein Skalitz . . .	Königgrätz	50 16	15 51	250	9	284	Prag II
Klein Werscheditz	Luditz	50 8	13 10	575	5	466	Prag II
Klenau [Forsthaus]	Neuhaus	49 12	14 56	576	10 8	375	Weissw., Prag II
Klokočow	Chotěboř	49 48	15 40	550	8 11	304	Weissw., Prag II
Kloster	Münchengrätz	50 32	15 57	220	5 4	341	Prag II
Kluk	Poděbrad	50 8	15 7	184	10 6	328	Weissw., Prag II
Kochanek	Jung Bunzlau	50 16	14 46	195	10 7	347	Weissw., Prag II
Kocourow [Forsth.]	Kuttenberg	48 51	15 11	440	10 11	322	Weissw., Prag II
Kodetschlag	Kaplitz	48 28	14 25	670	1 6	357	Wien
Königgrätz	Königgrätz	50 13	15 50	226	29 9	300	Prag I
Königshof	Hořowitz	49 57	14 2	230	2	476	Prag II
Königsjäger	Dauba	50 28	14 30	225	10 8	505	Weissw., Prag II
Königswart I . . .	Plan	50 0	12 37	676	10 8	509	Weissw., Prag II
Königswart II . . .	Plan	50 1	12 37	723	4	510	Wien
Köstldorf	Falkenau	50 17	12 43	640	4 8	516	Weisswasser
Kohling	Falkenau	50 8	12 43	740	8 11	515	Weissw., Prag II
Kohout [Forsthaus]	Kaplitz	48 46	14 37	750	7 10	363	Weissw., Prag II
Kohoutov [Forsth.]	Hořowitz	49 55	13 46	550	10	470	Weissw., Prag II
Koletsch I	Schlan	50 12	14 13	247	14	493	Prag II
Koletsch II	Schlan	50 12	14 13	246	10	493	Prag II
Kolin	Kolin	50 2 M 407*	15 12 N_1 546*	225 N_2 644*	17	324	Prag II
Komařitz	Budweis	48 53	14 33	460	1 11	365	Weisswasser
Komorsko [Forsth.]	Hořowitz	49 46	14 1	616	10 6	474	Weissw., Prag II
Komotau	Komotau	50 27	13 25	330	1 7	531	Wien
Kopa [Forsthaus] .	Karolinenthal	50 15	14 35	170	10 8	349	Weissw., Prag II
Kopci [Forsthaus] .	Neuhaus	49 11	15 7	590	10 5	375	Weissw., Prag II
Kornhaus	Schlan	50 12	13 54	434	10 4	476	Wien, Prag II, Weissw.
Kosten	Teplitz	50 40	13 45	350	12	547	Weissw., Prag II
Kottomirsch	Leitmeritz	50 33	14 0	253	2 11	539	Weisswasser
Koudelow [Forsth.]	Časlau	49 55	15 26	240	10	321	Weisswasser
Kowatsch	Gitschin	50 24	15 28	260	4 1	326	Weisswasser
Kozohor	Přibram	49 47	14 16	514	10 7	408	Weissw., Prag II
Kraschow	Kralowitz	49 57	13 35	300	10 8	468	Weissw., Prag II
Kraskow	Časlau	49 52	15 38	450	3 8	318	Weisswasser
Krassa	Böhm. Leipa	50 42	14 53	360	10 9	552	Weissw., Prag II
Krchleb	Časlau	49 53	15 21	272	10 8	322	Weissw., Prag II
Křebrscham	Bischofteinitz	49 35	12 51	500	3 9	441	Wien
Kreibitz-Neudörfel	Rumburg	50 53	14 31	450	10	199	Weissw., Prag II
Krendorf	Laun	50 25	13 52	200	4	533	Wien, Prag II
Kreuzbuche	Tetschen	50 50	14 29	535	10 10	569	Weissw., Prag II
Kreuzweg	Brüx	50 37	13 34	524	2	541	Wien
Krinsdorf	Teplitz	50 39	13 44	300	8 8	547	Weissw., Prag II
Křitz	Kralowitz	49 58	13 39	348	11 10	469	Weissw., Prag II
Kronpořitsch	Přestitz	49 30	13 18	370	12	451	Prag II
Křowitz	Schlan	50 17	14 9	214	10	499	Prag II

Ziffern mit Stern bedeuten Seitenzahlen im zweiten Band der Tabellen.
M = Tages-Maximum, N_1 = Tage mit messbarem Niederschlag, N_2 = Tage mit mehr als 0.2 mm Niederschlag, S = Tage mit Schnee, G = Tage mit Graupel (Hagel).

Verzeichnis der Stationen nach Ländern

Böhmen

Station	Bezirkshauptmannschaft	Nördliche Breite ° ′	Oestliche Länge v. Gr. ° ′	Seehöhe m	Beobachtungsdauer Jahr Mon.	Tab. d. Niederschlagshöhe Seite	Quelle
Krudum [Forsth.] .	Falkenau	50 8	12 46	640	4 9	515	Weissw., Prag II
Krumau	Krumau	48 49	14 19	513	34 4	358	Prag I, II, Wien, Weissw.
		M 410*	N_1 549*		S 742*		
Kuchanowitz	Chrudim	49 54	15 48	316	9 11	305	Weissw., Prag II
Kukus	Königinhof	50 24	15 53	293	15	271	Prag II
		M 402*	N_1 542*	N_2 642*			
Kulm	Aussig	50 42	13 56	234	14 8	550	Prag II
		M 423*	N_1 562*				
Kuňas [Forsthaus] .	Neuhaus	49 5	15 8	590	10 4	372	Weissw., Prag II
Kundratitz	Leitmeritz	50 35	14 6	500	9 6	540	Weissw., Prag II
Kupferberg	Kaaden	50 25	13 7	838	15 3	521	Wien, Prag II
			N_1 561*				
Kurzbach	Příbram	49 43	14 12	470	5 11	404	Weissw., Prag II
Kuttenberg	Kuttenberg	49 57	15 16	258	1 6	323	Prag II
Kuttenplan	Plan	49 54	12 43	525	12 3	434	Wien
Kutteslawitz	Leitmeritz	50 35	14 11	260	13 11	506	Prag II
Kwasnei	Reichenau	50 13	16 15	320	4 11	289	Weisswasser
Kwětow	Mühlhausen	49 26	14 15	453	6	382	Prag II
Kytin	Smichow	49 51	14 13	430	10 11	429	Weissw., Prag II
Lämberg	Gabel	50 46	14 48	350	3 7	553	Weisswasser
Lan	Chrudim	49 43	15 57	630	10 6	301	Weissw., Prag II
Lana	Schlan	50 7	13 57	415	5 8	477	Prag II
Landskron	Landskron	49 55	16 37	382	21 10	292	Prag I, Görlitz
Landstein	Neuhaus	49 2	15 14	610	10 8	372	Weissw., Prag II
Langenbruck . . .	Reichenberg	50 43	15 5	474	3 10	194	Weisswasser
Langendorf	Schüttenhofen	49 12	13 31	512	10 9	387	Weissw., Prag II
Langewiese	Teplitz	50 39	13 40	750	9 6	546	Weissw., Prag II
Laubendorf	Polička	49 43	16 20	600	13 9	311	Prag II
Laun I	Laun	50 21	13 48	201	17	531	Prag II
		M 423*					
Laun II	Laun	50 21	13 48	205	1 11	532	Wien
Lautschin	Podebrad	50 17	15 1	257	16 7	331	Wien, Prag II
Ledetz	Gitschin	50 21	15 5	265	10 7	333	Weissw, Prag II
Ledetz	Königgrätz	50 13	16 2	250	10 11	299	Weissw., Prag II
Leinbaum [Forsth.]	Neuhaus	49 4	15 11	670	9 9	372	Weissw., Prag II
Leitmeritz I	Leitmeritz	50 31	14 7	190	28 9	536	Prag I, Wien
			N_1 561*				
Leitmeritz II . . .	Leitmeritz	50 31	14 7	184	1 1	537	Wien
Leitomischl	Leitomischl	49 52	16 19	347	17	312	Wien, Prag II
		M 405*	N_1 545*	N_2 642*			
Leneschitz	Laun	50 23	13 46	169	2 11	531	Weisswasser
Letin	Přestitz	49 32	13 27	450	9 7	458	Weissw., Prag II
Lhota	Pilsen	49 42	13 32	450	1	460	Prag II
Lhota Hlawačowa .	Kolin	50 2	14 57	280	1 8	332	Prag II
Lhota Scharowa . .	Königgrätz	50 25	15 33	280	8 10	325	Weissw., Prag II
Lhotka	Beneschau	49 45	14 28	460	10 11	407	Weissw., Prag II
Lhotta	Leitmeritz	50 30	13 55	490	9 9	537	Weissw., Prag II
Liban	Chrudim	49 52	15 50	390	11 7	305	Prag II
Libčan	Königgrätz	50 12	15 42	276	9 9	328	Prag II
Libejitz	Prachatitz	49 7	14 11	465	10 3	368	Weissw., Prag II
Libitz	Deutschbrod	49 31	15 21	520	10 11	415	Weissw., Prag II
Liblin	Kralowitz	49 55	13 32	296	2	468	Prag II

Ziffern mit Stern bedeuten Seitenzahlen im zweiten Band der Tabellen.
M = Tages-Maximum, N_1 = Tage mit messbarem Niederschlag, N_2 = Tage mit mehr als 0,2 mm Niederschlag, S = Tage mit Schnee, G = Tage mit Graupel (Hagel).

Verzeichnis der Stationen nach Ländern

Böhmen

Station	Bezirkshauptmannschaft	Nördliche Breite ° ′	Oestliche Länge v. Gr. ° ′	Seehöhe m	Beobachtungsdauer Jahr Mon.	Tab. d. Niederschlagshöhe Seite	Quelle
Libochowitz	Raudnitz	50 23	14 4	163	10 10	534	Weissw., Prag II
Libus	Raudnitz	50 23	13 58	164	10 10	533	Weissw., Prag II
Lichtenau	Senftenberg	50 6	16 40	560	11 6	291	Weissw., Prag II
Lichtenwald	Teplitz	50 41	13 33	878	3 7	623	Weisswasser
Liditz	Smichow	50 8	14 12	340	13 11	490	Prag II
Liebenau	Kralowitz	49 56	13 14	588	8 4	465	Weissw., Prag II
Liebotitz	Kaaden	50 19	13 23	258	7	525	Prag I
Liebwerd	Tetschen	50 46	14 14	140	17 8	565	Wien, Prag II
Linsdorf	Senftenberg	50 4	16 37	520	10 11	292	Weissw., Prag II
Lipowitz	Pilsen	49 51	13 15	433	11	464	Weisswasser
Lischna	Beneschau	49 44	14 41	402	8 10	428	Weissw., Prag II
Lititz	Senftenberg	50 5	16 21	400	4 3	287	Weisswasser
Litowitz	Smichow	50 4	14 14	360	13	487	Prag II
Littitz [Forsthaus] .	Pilsen	49 42	13 20	366	2 6	447	Prag II
Liz [Forsthaus] . .	Blatna	49 33	13 52	580	10 9	396	Weissw., Prag II
Lobositz	Leitmeritz	50 31	14 3	166	25	538	Wien
Lomnitz	Semil	50 32	15 22	478	2 8	338	Wien
Louček	Semil	50 37	15 13	416	3	339	Weisswasser
Lubna [Forsthaus]	Leitomischl	49 46	16 11	560	10 9	313	Weissw., Prag II
Lubokay	Reichenberg	50 43	15 2	790	3 10	194	Weisswasser
Luditz	Luditz	50 6	13 10	500	1 11	466	Weisswasser
Luh [Forsthaus] . .	Přestitz	49 31	13 24	446	8 6	453	Weissw., Prag II
Luisenthal	Senftenberg	50 17	16 24	850	4 7	288	Weisswasser
Luschtěnitz	Jung Bunzlau	50 19	14 57	210	5	334	Prag II
Machendorf	Reichenberg	50 47	14 59	353	9 11	196	Weissw., Prag II
Machowitz [Forsth.]	Senftenberg	50 1	16 32	400	2 6	293	Weisswasser
Mader [Forsthaus] .	Schüttenhofen	49 1	13 30	1010	11 11	383	Prag II
Mändrik	Leitomischl	49 50	16 25	473	10 9	313	Weissw., Prag II
Maleschau	Kuttenberg	49 55	15 13	330	1 5	323	Weisswasser
Maňowitz [Forsth.]	Königgrätz	50 23	15 42	350	4	327	Prag II
Marienbad I	Tepl	49 59	12 45	642	6 8	435	Wien
Marienbad II . . .	Tepl	49 59	12 45	690	5 6	435	Wien
Marienbad III . . .	Tepl	49 58	12 42	628	1	436	Prag II
Marschendorf [Forsth.] .	Trautenau	50 40	15 49	565	10 9	273	Weissw., Prag II
Marschendorf [Schulh.]	Trautenau	50 39	15 49	530	3 3	273	Wien
Marschgrafen [Forsth.] .	Mies	49 36	13 12	392	12	446	Weissw., Prag II
Martinowes	Raudnitz	50 22	14 9	260	4	534	Prag II
Maschau	Podersam	50 16	13 16	400	9 5	526	Weissw., Prag II
Maxhof	Jung Bunzlau	50 18	14 55	205	2 1	335	Weisswasser
Medonost	Dauba	50 30	14 29	250	10 9	504	Weissw., Prag II
Melnik	Melnik	50 21	14 28	220	3 9	502	Prag II
Merklin I	Přestitz	49 33	13 12	392	10 7	446	Prag II
Merklin II	Přestitz	49 33	13 12	392	1 10	446	Wien
Metzlhof	Schüttenhofen	49 9	13 36	880	4 5	387	Weisswasser
Michelsberg	Plan	49 54	12 47	510	10 8	436	Weissw., Prag II
Michowitz	Ledetsch	49 40	15 3	461	4 2	420	Weisswasser
Mies	Mies	49 45	13 0	395	13 5	437	Wien, Prag II
Milleschau	Leitmeritz	50 32	13 56	392	9 8	539	Weissw., Prag II
Milleschauer	Leitmeritz	50 33	13 56	835	7	538	Weisswasser
Miltschin	Tabor	49 34	14 40	640	15 4	424	Wien, Prag II
		M 414*	N_1 553*				

Ziffern mit Stern bedeuten Seitenzahlen im zweiten Band der Tabellen.
M = Tages-Maximum, N_1 = Tage mit messbarem Niederschlag, N_2 = Tage mit mehr als 0.2 mm Niederschlag, S = Tage mit Schnee, G = Tage mit Graupel (Hagel).

Verzeichnis der Stationen nach Ländern

Böhmen

Station	Bezirkshauptmannschaft	Nördliche Breite ° ′	Oestliche Länge v. Gr. ° ′	Seehöhe m	Beobachtungsdauer Jahr Mon.	Tab. d. Niederschlagshöhe Seite	Quelle
Minkowitz	Schlan	50 14	14 18	190	13	494	Prag II
Mireschowitz	Teplitz	50 30	13 47	350	12	545	Weissw., Prag II
Miřetitz	Chrudim	49 51	15 53	400	4 5	309	Weisswasser
Mischkowitz	Karolinenthal	50 9	14 32	230	5	350	Prag II
Mischow	Pilsen	49 37	13 44	620	10 6	459	Weissw., Prag II
Miskoles	Königinhof	50 24	16 0	280	10 11	275	Weissw., Prag II
Mittel-Lhota	Příbram	49 45	14 21	380	10 11	406	Weissw., Prag II
Mladějowitz	Strakonitz	49 14	14 3	396	10 2	391	Weissw., Prag II
Mladotin	Jung Bunzlau	50 16	14 53	246	3 2	346	Weisswasser
Mlejnetz	Gitschin	50 19	15 15	220	2 10	329	Weisswasser
Mnischek	Smichow	49 52	14 15	390	10 5	430	Weissw., Prag II
Modlin	Taus	49 23	13 6	650	10 11	449	Weissw., Prag II
Mohr	Podersam	50 17	13 25	250	10 3	526	Weissw., Prag II
Moldautein	Moldautein	49 13	14 25	356	13 5	369	Prag II
Moraweč	Pilgram	49 25	15 4	595	2 4	416	Weisswasser
Mrakau [Forsthaus]	Schlan	50 8	14 3	390	10 10	477	Weissw., Prag II
Mühlhausen	Schlan	50 16	14 17	186	2	497	Prag II
Mühlloh	Tachau	49 40	12 40	650	7 5	436	Weissw., Prag II
Mühlörzen	Tetschen	50 41	14 13	350	12	552	Prag II
Mukařow	Münchengrätz	50 34	14 55	258	10 3	341	Weissw., Prag II
Mzell	Poděbrad	50 18	15 4	270	10 4	331	Weissw., Prag II
Nabočan	Chrudim	49 56	15 53	240	10 11	310	Weissw., Prag II
Nachod	Neustadt a.d.M.	50 25	16 9	370	8 10	279	Weissw., Prag II
Nacketendörflas	Plan	49 50	12 41	510	10 10	434	Weissw., Prag II
Nalžowitz	Selčan	49 42	14 22	350	10 7	405	Weissw., Prag II
Nancy	Graslitz	50 23	12 33	670	10 10	511	Weissw., Prag II
Nassaberg	Chrudim	49 51	15 48	500	3 10	305	Weisswasser
Naves [Forsthaus]	Příbram	49 46	14 3	520	10 10	474	Weissw., Prag II
Nedwěz	Beneschau	49 48	14 28	340	7 9	407	Weissw., Prag II
Nekmiř	Pilsen	49 52	13 16	478	7 8	464	Weissw., Prag II
Němčičky [Forsth.]	Pilsen	49 43	13 34	425	4 3	463	Weisswasser
Nepomuk	Přestitz	49 29	13 35	439	17 5	455	Wien, Prag II
Nepomuk	Taus	49 25	12 48	680	10 9	441	Weissw., Prag II
		M 417*	N_1 556*	N_2 646*			
Nepřewaz	Jung Bunzlau	50 23	14 55	230	1 5	345	Weissw., Prag II
Neubidschow I	Neubidschow	50 15	15 30	235	1	326	Wien
Neubidschow II	Neubidschow	50 15	15 30	228	1	326	Prag II
Neudorf	Graslitz	50 20	12 33	780	9 10	513	Weissw., Prag II
Neudorf	Pisek	49 22	14 5	490	9 11	394	Weissw., Prag II
Neuewiese	Reichenberg	50 49	15 9	780	10	338	Weissw., Prag II
Neugedein	Taus	49 23	13 2	461	9	443	Wien
Neugrund	Böhm. Leipa	50 41	14 23	350	12	563	Prag II
Neuhäusel	Tachau	49 42	12 33	560	4	432	Prag II
Neuhäuseln	Kaplitz	48 38	14 13	700	10 11	355	Weissw., Prag II
Neuhammer	Graslitz	50 22	12 44	800	2 6	516	Weisswasser
Neuhaus [Schloss]	Neuhaus	49 8	15 0	478	5 6	376	Weissw., Prag II
Neuhaus [Stadt]	Neuhaus	49 8	15 0	478	17	375	Wien, Prag II
		M 410*	N_1 550*	N_2 645*			
Neuhauser Forsth.	Plan	50 3	12 38	758	9 5	510	Weissw., Prag II
Neuhof	Böhm. Brod	50 6	14 39	255	8 11	486	Weissw., Prag II
Neuhof [Forsthaus]	Jung Bunzlau	50 18	14 53	230	3	346	Prag II
Neuhof	Bischofteinitz	49 35	12 41	490	10 11	440	Weissw., Prag II

Ziffern mit Stern bedeuten Seitenzahlen im zweiten Band der Tabellen.
M = Tages-Maximum, N_1 = Tage mit messbarem Niederschlag, N_2 = Tage mit mehr als 0.2 mm Niederschlag, S = Tage mit Schnee, G = Tage mit Graupel (Hagel).

Verzeichnis der Stationen nach Ländern

Böhmen

Station	Bezirkshauptmannschaft	Nördliche Breite ° ′	Oestliche Länge v. Gr. ° ′	Seehöhe m	Beobachtungsdauer Jahr Mon.	Tab. d. Niederschlagshöhe Seite	Quelle
Neuhof	Tepl	49 55	12 56	530	2	437	Prag II
Neuhütte	Gabel	50 50	14 35	557	14	569	Prag II
Neu Königgrätz . .	Königgrätz	50 11	15 52	278	10 6	299	Weissw., Prag II
Neundorf	Reichenberg	50 50	14 59	430	9 11	197	Weissw., Prag II
Neu Paka	Gitschin	50 29	15 31	422	1	325	Prag II
Neu Ples	Königinhof	50 19	15 57	260	7	281	Prag II
Neusattel	Pisek	49 19	14 12	529	8 11	381	Weissw., Prag II
Neuschloss	Poděbrad	50 16	15 11	200	10 9	330	Weissw., Prag II
Neuschloss	Hohenmauth	49 51	16 9	400	10 11	307	Weissw., Prag II
Neuschloss	Böhm. Leipa	50 37	14 31	290	10 11	562	Weissw., Prag II
Neuschloss	Saaz	50 20	13 45	262	10 6	529	Weissw., Prag II
Neustadl	Friedland	50 55	15 15	510	10	203	Weissw., Prag II
Neustadt b. Kloster-	Teplitz	50 42	13 41	840	12	585	Prag II
Neustadt [grab	Neustadt a.d.M.	50 21	16 9	330	4 4	280	Weisswasser
Neuthal	Krumau	48 49	13 48	855	9 2	353	Weissw., Prag II
Neuwelt	Starkenbach	50 47	15 25	683	12	336	Prag II
Neu Zedlisch . . .	Tachau	49 44	12 40	492	3 11	433	Weisswasser
Nezditz I	Přestitz	49 32	13 19	400	13 10	453	Prag II
Nezditz II	Přestitz	49 32	13 19	355	10 11	453	Prag II
Neznaschow	Königinhof	50 20	15 51	260	9	281	Prag II
Niedergrund	Tetschen	50 50	14 13	150	12	569	Weissw., Prag II
Niemes	Böhm. Leipa	50 39	14 43	294	6 9	553	Weissw., Prag II
Niretz	Blatna	49 26	13 59	420	4 8	397	Weisswasser
Noviny	Klattau	49 28	13 15	480	10 10	451	Weissw., Prag II
Oberdorf	Komotau	50 28	13 24	340	10 5	530	Weissw., Prag II
Ober Erlitz	Senftenberg	50 4	16 47	700	12	290	Weissw., Prag II
Ober Harbasko [Forsth.]	Melnik	50 20	14 37	260	1 9	350	Weisswasser
Ober Jelení	Hohenmauth	50 3	16 5	301	6	296	Prag II
Oberleutensdorf . .	Brüx	50 36	13 37	300	12 9	542	Wien
Ober Lichtenwald .	Gabel	50 50	14 40	450	14	556	Prag II
Ober Mohrau [Forsth.]	Senftenberg	50 9	16 47	830	12	291	Weissw., Prag II
Ober Polaun	Gablonz	50 46	15 21	800	1 5	336	Weisswasser
Ober Politz I . . .	Böhm. Leipa	50 42	14 24	245	14	563	Prag II
Ober Politz II . . .	Böhm. Leipa	50 42	14 24	230	10	563	Prag II
Ober Rotschow . .	Laun	50 15	13 46	441	3 9	532	Weisswasser
Oberwald [Forsth.]	Krumau	48 48	14 3	900	3 9	354	Weisswasser
Ober Weckelsdorf .	Braunau	50 36	16 10	468	11 9	276	Weissw., Prag II
Ober Wernersdorf .	Braunau	50 34	16 7	570	7	278	Weisswasser
Obisch [Forsthaus]	Hořowitz	49 53	13 52	402	8 10	476	Weissw., Prag II
Oeman	Kaplitz	48 46	14 33	640	12 11	363	Prag II
Okrouhlo	Kgl. Weinberge	49 55	14 27	350	4 7	429	Weisswasser
Olbersdorf	Friedland	50 52	15 2	506	10	197	Weissw., Prag II
Olitzhaus	Luditz	50 13	13 5	790	7 3	465	Weissw., Prag II
Opočno	Neustadt a.d.M.	50 16	16 7	312	12 3	298	Weissw., Prag II
Osseg	Teplitz	50 37	13 42	310	10 9	546	Weissw., Prag II
Osserhütten	Klattau	49 12	13 8	780	10 5	448	Weissw., Prag II
Ostrow	Neustadt a.d.M.	50 15	16 12	275	4 3	297	Weisswasser
Padol	Senftenberg	50 16	16 22	632	4 5	289	Weisswasser
Padrt	Pilsen	49 40	13 46	640	9 8	461	Weissw., Prag II
Pardubitz	Pardubitz	50 2	15 47	220	17	314	Wien, Prag II
		M 405*		N_2 643*			

Ziffern mit Stern bedeuten Seitenzahlen im zweiten Band der Tabellen.
M = Tages-Maximum, N_1 = Tage mit messbarem Niederschlag, N_2 = Tage mit mehr als 0.2 mm Niederschlag,
S = Tage mit Schnee, G = Tage mit Graupel (Hagel).

Verzeichnis der Stationen nach Ländern

Böhmen

Station	Bezirkshauptmannschaft	Nördliche Breite ° ′	Oestliche Länge v. Gr. ° ′	Seehöhe m	Beobachtungsdauer Jahr Mon.	Tab. d. Niederschlagshöhe Seite	Quelle
Pasek	Pisek	49 15	14 16	484	10 3	393	Weissw., Prag II
Paseka [Forsthaus]	Hohenmauth	49 47	16 7	650	10 11	307	Weissw., Prag II
Patzau	Pilgram	49 28	15 0	574	13 4	418	Prag II
Paulinenhof	Böhm. Leipa	50 40	14 48	350	10 10	554	Weissw., Prag II
Paulushütte	Tachau	49 47	12 29	700	1 6	431	Weisswasser
Pelestrow	Deutschbrod	49 38	15 33	480	11 9	412	Weissw., Prag II
Pentschitz	Böhm. Brod	49 58	14 49	347	10 11	427	Weissw., Prag II
Perna	Landskron	50 0	16 18	320	10 4	294	Weissw., Prag II
Perutz	Laun	50 20	13 58	333	9	533	Prag II
Petersbaude	Hohenelbe	50 46	15 37	1288	7	268	Prag II
Petrkow	Chrudim	49 48	15 51	580	10 11	302	Weissw., Prag II
Petrowitz	Selčan	49 33	14 20	450	15 4	403	Wien, Prag II
		M 413*	N_1 552*				
Petrowitz	Kuttenberg	49 49	15 4	425	13 9	423	Prag II
Petrowitz	Tabor	49 33	14 42	548	10 9	424	Weissw., Prag II
Petrowitz	Rakonitz	50 4	13 38	450	4 3	471	Weisswasser
Pilgram	Pilgram	49 26	15 13	500	17	417	Wien, Prag II
Pilhof	Neustadt a.d.M.	50 25	16 10	372	2	279	Prag II
Pisek	Pisek	49 19	14 9	393	15	394	Wien
		M 412*	N_1 551*		S 742*		
Pilsen	Pilsen	49 45	13 23	305	42 2	439	Wien, Görlitz, [Prag I, II
		M 415*	N_1 554*				
Pitschkowitz	Leitmeritz	50 34	14 13	200	13 8	507	Prag II
Plan	Plan	49 52	12 44	513	3 2	434	Weissw., Prag II
Planin	Pilsen	49 36	13 42	630	10 11	459	Weissw., Prag II
Plass	Kralowitz	49 56	13 23	326	13 4	467	Weissw., Prag II
Platten	Komotau	50 31	13 21	660	4 9	530	Weisswasser
Plawnitz	Budweis	48 53	14 28	437	1 10	366	Weissw., Prag II
Ploschkowitz	Leitmeritz	50 33	14 12	220	14	507	Prag II
Podersam	Podersam	50 14	13 25	322	4 2	525	Prag II, Wien
Podhaj	Selčan	49 43	14 22	430	4 8	405	Weisswasser
Podlažitz	Chrudim	49 54	15 57	275	10 10	308	Weissw., Prag II
Podles	Přibram	49 41	13 59	550	10	472	Weissw., Prag II
Podluh	Hořowitz	49 48	13 54	450	10 11	475	Weissw., Prag II
Podmoklitz	Semil	50 36	15 19	320	8 9	338	Weissw., Prag II
Podol	Kgl. Weinberge	50 3	14 25	200	2 10	482	Weisswasser
Pohlig	Kaaden	50 20	13 21	320	1 6	523	Prag II
Polička	Polička	49 42	16 16	564	14 3	311	Wien
Politz	Braunau	50 32	16 13	450	15 4	276	Prag II
Poneschitz	Budweis	49 6	14 29	450	10 8	369	Weissw., Prag II
Poschtowitz	Schlan	50 18	14 8	202	4	501	Prag II
Postelberg	Saaz	50 22	13 42	190	13 11	530	Wien, Weisswasser,
Prachatitz	Prachatitz	49 1	14 0	577	5 8	392	Wien [Prag II
Prag [Hof d. Sternwarte]	Prag	50 5	14 25	201	39 8	483	Bem.
			N_1 557*		S 743*		
Prag [Dach d. Sternwarte]	Prag	50 5	14 25	201	51 5	484	Bem.
		M 419*	N_1 557*		S 744*		
Prag [Wenzelsbad]	Prag	50 5	14 25	202	12 10	485	Wien
Prag [1504—II] . .	Prag	50 5	14 25	196	15 7	485	Prag II
Prag [Physiokrateum] .	Prag	50 5	14 25	190	3	486	Wien
Prag [Emaus] . . .	Prag	50 4	14 25	207	1 8	486	Wien
Preitenstein	Kralowitz	49 57	13 10	540	4	467	Weisswasser

Ziffern mit Stern bedeuten Seitenzahlen im zweiten Band der Tabellen.
M = Tages-Maximum, N_1 = Tage mit messbarem Niederschlag, N_2 = Tage mit mehr als 0.2 mm Niederschlag, S = Tage mit Schnee, G = Tage mit Graupel (Hagel).

Verzeichnis der Stationen nach Ländern

Böhmen

Station	Bezirkshauptmannschaft	Nördliche Breite ° ′	Oestliche Länge v. Gr. ° ′	Seehöhe m	Beobachtungsdauer Jahr Mon.	Tab. d. Niederschlagshöhe Seite	Quelle
Přepych	Neustadt a.d.M.	50 14	16 7	308	13	298	Prag II
Přestitz	Přestitz	49 34	13 20	366	6 7	454	Prag II
Příbram I	Příbram	49 41	14 0 N_1 556*	520	18 8	473	Wien, Prag II
Příbram II	Příbram	49 41	14 0	503	7 6	474	Wien
Přibyslau	Chotěboř	49 35	15 45	483	5	410	Weisswasser
Přichowitz	Přestitz	49 34	13 20	350	3	454	Prag II
Prischow	Pilsen	49 49	13 18	380	6	464	Weisswasser
Přísečno	Chotěboř	49 47	15 37	400	2 7	317	Weisswasser
Přítočno	Smichow	50 7	14 8	360	14	489	Prag II
Přiwrat	Landskron	49 55	16 24	450	9 9	294	Weissw., Prag II
Prohrub	Neustadt a.d.M.	50 28	15 58	480	10	275	Weissw., Prag II
Promenhof	Plan	50 53	12 37	530	6 6	433	Ebermayer
Proseč	Chrudim	49 49	15 40	560	10 11	304	Weissw., Prag II
Prosetsch-Wobo-	Pilgram	49 25	15 8	575	10 9	416	Weissw., Prag II
Protiwin [řischt	Pisek	49 12	14 12	385	2	393	Weisswasser
Psaře	Beneschau	49 45	14 58	450	14	425	Prag II
Pschoblik [Forsth.]	Podersam	50 6	13 37	360	3 11	471	Weisswasser
Ptenin	Přestitz	49 32	13 11	412	8 9	444	Prag II
Pürglitz	Rakonitz	50 2 M 419*	13 53	340	28 4	472	[Görlitz Prag I, II, Wien, Weissw.,
Pürstling	Schüttenhofen	48 58	13 29	1167	10 3	382	Weissw., Prag II
Pustina	Hohenmauth	49 54	16 5	450	3 5	313	Weisswasser
Rabenstein	Kralowitz	50 3 M 418*	13 18	477	16	466	Wien, Prag II
Rabin	Prachatitz	49 5	14 12	435	4 9	368	Weisswasser
Radechow [Forsth.]	Münchengrätz	50 32	14 50	380	10 6	342	Weissw., Prag II
Radlitz	Kolin	49 56	14 56	379	3 3	332	Weisswasser
Radoschin	Raudnitz	50 20	14 9	240	9 11	501	Prag II
Radschin	Chotěboř	49 37	15 52	650	4 7	410	Weisswasser
Radschitz	Kaaden	50 18	13 22	280	6	524	Prag II
Rakonitz	Rakonitz	50 6 M 418*	13 44	332	17	471	Wien, Prag II
Rapitz	Smichow	50 10	14 9	322	14	491	Prag II
Raudnitz	Raudnitz	50 25	14 12	215	3	505	Wien
Rauschengrund . .	Starkenbach	50 43	15 25	900	3 10	337	Wien
Rehberg	Schüttenhofen	49 5	13 28	848	6	384	Prag II
Reichenau	Reichenau	50 10	16 16	321	10	289	Wien, Prag II
Reichenau	Kaplitz	48 40	14 29	590	1	360	Wien, Bem.
Reichenau	Gablonz	50 41	15 9	460	1	340	Prag II
Reichenberg I . . .	Reichenberg	50 46	15 4	375	15 10	195	Wien, Weisswasser,
Reichenberg II . .	Reichenberg	50 47	15 4	388	2	195	Wien [Prag II
Reichstadt	Böhm. Leipa	50 41	14 39	265	14	558	Prag II
Reinwiese	Tetschen	50 52	14 19	257	10 11	571	Weissw., Prag II
Reitzenhain	Komotau	50 34	13 14	778	9 5	621	Prag II
Řendow	Kuttenberg	49 46	15 5	450	11	421	Prag II
Rennerbauden . . .	Trautenau	49 42	15 39	1207	4 6	270	Weisswasser
Rennersdorf	Tetschen	50 51	14 25	350	10 8	570	Weissw., Prag II
Rentsch	Přestitz	49 35	13 25	445	9 6	454	Prag II
Rezek [Forsthaus] .	Starkenbach	50 42	15 31	894	10 10	337	Weissw., Prag II
Ričan [Forsthaus] .	Böhm. Brod	49 59	14 41	400	4 9	486	Weisswasser
Richenburg	Hohenmauth	49 50	16 2	437	10 8	307	Weissw., Prag II

Ziffern mit Stern bedeuten Seitenzahlen im zweiten Band der Tabellen.
M = Tages-Maximum, N_1 = Tage mit messbarem Niederschlag, N_2 = Tage mit mehr als 0.2 mm Niederschlag, S = Tage mit Schnee, G = Tage mit Graupel (Hagel).

Verzeichnis der Stationen nach Ländern

Böhmen

Station	Bezirkshauptmannschaft	Nördliche Breite ° ′	Oestliche Länge v. Gr. ° ′	Seehöhe m	Beobachtungsdauer Jahr Mon.	Tab. d. Niederschlagshöhe Seite	Quelle
Riesenhain	Trautenau	50 42	15 44	812	10 7	272	Weissw., Prag II
Ringelshain	Gabel	50 47	14 50	342	2	553	Wien
Röhrsdorf	Gabel	50 48	14 36	460	14	557	Prag II
Rösselhof	Brüx	50 30	13 37	400	7 1	542	Weissw., Prag II
Rohozna	Chrudim	49 48	15 49	600	10 10	303	Weissw., Prag II
Rokitnitz	Senftenberg	50 10	16 28	580	9 3	287	Weissw., Prag II
Rokitzan	Pilsen	49 45	13 36	340	8	463	Prag II
Ronow	Časlau	49 53	15 32	260	10 5	319	Weissw., Prag II
Rosenberg	Kaplitz	48 39	14 22	540	11 11	357	Weissw., Prag II
Rositz	Chrudim	49 55	15 57	266	14	308	Wien
Roskosch	Deutschbrod	49 32	15 23	600	4 11	413	Weisswasser
Rostež	Kuttenberg	49 55	15 11	350	8 9	323	Weissw., Prag II
Roth-Aujezd	Pisek	49 22	14 14	415	10 11	381	Weissw., Prag II
Roth-Aujezd	Teplitz	50 30	13 50	520	12	544	Prag II
Roth-Aujezd	Smichow	50 4	14 10	398	13 11	479	Prag II
Rothe Grube [Forsth.]	Brüx	50 34	13 28	810	10 11	540	Weissw., Prag II
Rothenhaus	Komotau	50 31	13 27	350	10 10	540	Weissw., Prag II
Rothenhof	Krumau	48 51	14 14	550	8 10	358	Weissw., Prag II
Roth Kosteletz	Neustadt a.d.M.	50 29	16 6	460	10 11	273	Weissw., Prag II
Rousinow	Pilgram	49 29	15 19	549	4	416	Weisswasser
Rozelau [Forsthaus]	Blatna	49 33	13 47	625	10 11	395	Weissw., Prag II
Rožmital	Blatna	49 36	13 52	525	10 11	399	Weissw., Prag II
Rudolfi	Podersam	50 8	13 29	451	10 10	528	Weissw., Prag II
Rudolfsthal	Hohenelbe	50 40	15 40	666	10 8	270	Weissw., Prag II
Rudolfsthal	Reichenberg	50 47	15 7	690	7 10	195	Weisswasser
Rübendörfel	Leitmeritz	50 36	14 11	450	3	506	Weisswasser
Ruh b. Tachau [Forsth.]	Plan	49 52	12 32	786	2 8	433	Weisswasser
Rukawetz	Mühlhausen	49 25	14 19	515	4	380	Weisswasser
Rumburg	Rumburg	50 57	14 34	382	19 6	199	Wien, Weisswasser,
Ruppau I	Přestitz	49 32	13 15	430	14	445	Prag II [Prag II
Ruppau II	Přestitz	49 32	13 15	450	10 10	445	Prag II
Ruppersdorf	Braunau	50 38	16 15	500	10	150	Weissw., Prag II
Saaz	Saaz	50 19	13 32	233	3 9	526	Prag I, II
Saifenhäusel	Graslitz	50 20	12 46	750	2 5	516	Weisswasser
Salmthal	Joachimsthal	50 21	12 50	700	10 10	520	Weissw., Prag II
Salnau	Krumau	48 49	13 58	733	2	354	Prag II
Sandau I	Böhm. Leipa	50 43	14 23	245	14	564	Prag II
Sandau II	Böhm. Leipa	50 43	14 23	245	11	564	Prag II
St. Benigna	Hořowitz	49 46	13 50	475	5 5	475	Weissw., Prag II
St. Huberti [Forsth.]	Podersam	50 4	13 31	563	10 11	469	Weissw., Prag II
St. Johann	Blatna	49 39	13 50	830	10 11	461	Weissw., Prag II
St. Leonhard	Karlsbad	50 12	12 51	550	4 10	516	Weisswasser
St. Lorenz	Taus	49 25	12 54	550	1 3	442	Weisswasser
St. Margarethen [Forsth.]	Neuhaus	49 2	14 59	530	9 3	376	Weissw., Prag II
St. Peter	Hohenelbe	50 44	15 39	797	3	269	Prag I
St. Thomas	Kaplitz	48 38	14 6	990	14 8	355	Wien, Weissw., Prag II
Sanssouci	Jung Bunzlau	50 19	14 54	224	4 1	334	Weisswasser
Sattel	Neustadt a.d.M.	50 21	16 19	720	9 11	296	Weissw., Prag II
Sazena	Schlan	50 18	14 17	175	10 6	502	Prag II
Schaben	Falkenau	50 8	12 34	450	10 8	510	Weissw., Prag II
Schätzenwald [Forsth.]	Schüttenhofen	49 3	13 30	920	10 10	383	Weissw., Prag II

Ziffern mit Stern bedeuten Seitenzahlen im zweiten Band der Tabellen.
M = Tages-Maximum, N_1 = Tage mit messbarem Niederschlag, N_2 = Tage mit mehr als 0.2 mm Niederschlag,
S = Tage mit Schnee, G = Tage mit Graupel (Hagel).

Verzeichnis der Stationen nach Ländern

Böhmen

Station	Bezirkshauptmannschaft	Nördliche Breite ° ′	Oestliche Länge v. Gr. ° ′	Seehöhe m	Beobachtungsdauer Jahr Mon.	Tab. d. Niederschlagshöhe Seite	Quelle
Schattawa	Prachatitz	48 56	13 48	790	8 9	352	Weissw., Prag II
Schebořitz	Ledetsch	49 42	15 9	440	1 8	419	Weisswasser
Schelesen	Dauba	50 26	14 28	200	10 9	505	Weissw., Prag II
Schirnik	Tepl	49 59	13 1	700	3 11	437	Weisswasser
Schlackenwerth . .	Karlsbad	50 18	12 56	400	4 9	521	Weisswasser
Schlaggenwald . . .	Falkenau	50 9	12 48	564	5	514	Wien
Schlösselwald . . .	Schüttenhofen	49 5	13 30	900	6	384	Prag II
Schluckenau	Schluckenau	51 0	14 27	304	4	691	Prag I
Schlüsselburg . . .	Blatna	49 26	13 47	465	6 5	395	Weissw., Prag II
Schmelzthal	Plan	49 55	12 36	620	8 10	433	Weissw., Prag II
Schnapautzen . . .	Přestitz	49 37	13 23	349	6 4	455	Prag II
Schneeberg	Tetschen	50 47	14 5	584	12	566	Prag II
Schneidmühl	Karlsbad	50 11	12 57	590	9 5	518	Weissw., Prag II
Schönau	Luditz	50 12	13 0	700	4 2	518	Weisswasser
Schönborn	Rumburg	50 55	14 34	520	10	200	Weissw., Prag II
Schönhof	Podersam	50 15	13 21	360	3 10	525	Weisswasser
Schöningerberg . .	Krumau	48 52	14 17	900	4 3	359	Weissw., Prag II
Schössl	Komotau	50 27	13 30	325	23	543	Prag I, Görlitz, Wien
Schrollenhaid . . .	Schüttenhofen	49 4	13 32	1100	1 8	383	Wien [Weisswasser
Schüttenhofen . . .	Schüttenhofen	49 14	13 31	461	13 8	388	Prag I, Wien,
Schwabin	Hořowitz	49 51	13 45	500	10 1	469	Weissw., Prag II
Schwammberg . . .	Tepl	49 52	12 56	564	6 4	438	Weissw., Prag II
Schwarzbach	Krumau	48 44	14 7	725	15	354	Prag II
		M 409*	N_1 549*				
Schwarzkosteletz .	Böhm. Brod	50 0	14 52	400	4 4	333	Weisswasser
Schwarzthal	Kaplitz	48 42	14 40	690	10 11	361	Prag II
Schweinitz	Budweis	48 50	14 38	452	12	366	Prag II
Schweissjäger [Forsth.] .	Teplitz	50 41	13 49	500	10 6	549	Weissw., Prag II
Schweizerhaus . . .	Podersam	50 7	13 27	450	10 10	527	Weissw., Prag II
Schwojka	Böhm. Leipa	50 44	14 36	400	10 10	558	Weissw., Prag II
Sedl	Aussig	50 38	14 5	490	8 10	551	Weissw., Prag II
Sedlitz [Forsthaus]	Blatna	49 22	13 56	515	10 11	392	Weissw., Prag II
Seegrund [Forsth.]	Teplitz	50 43	13 46	762	3 9	548	Weisswasser
Seestadtl	Komotau	50 31	13 32	235	7	540	Prag II
Sekryt [Forsthaus]	Klattau	49 26	13 16	470	9 3	450	Weissw., Prag II
Selčan	Selčan	49 40	14 25	350	2	406	Prag II
Seletitz	Gitschin	50 19	15 6	265	10 11	330	Weissw., Prag II
Seltsch	Saaz	50 14	13 34	340	2 10	529	Weisswasser
Semenec [Forsth.] .	Moldautein	49 14	14 25	398	10 3	381	Weissw., Prag II
Sendražitz	Königinhof	50 17	15 48	272	7	284	Prag II
Senftenberg	Senftenberg	50 5	16 28	468	28 5	286	Görlitz, Wien,
		M 403*					[Weissw., Prag II
Senoschat	Deutschbrod	49 34	15 12	461	10 10	419	Weissw., Prag II
Sichow	Taus	49 29	13 8	470	10 3	444	Weissw., Prag II
Siebengiebel [Forsth.]	Teplitz	50 43	13 49	760	10 3	548	Weissw., Prag II
Siebengründen [Forsth.]	Hohenelbe	50 45	15 37	922	10 8	268	Weissw., Prag II
Silbersgrün	Graslitz	50 16	12 36	690	10 10	513	Weissw., Prag II
Skala	Deutschbrod	49 33	15 26	530	11 9	413	Prag II
Skalka	Smichow	49 53	14 15	549	10 11	429	Weissw., Prag II
Skaschow	Přestitz	49 31	13 26	512	7 5	458	Weissw., Prag II
Sklady [Forsthaus]	Pisek	49 36	14 9	500	10 10	402	Weissw., Prag II
Slatina	Schlan	50 13	14 13	236	14	496	Prag II

Ziffern mit Stern bedeuten Seitenzahlen im zweiten Band der Tabellen.
M = Tages-Maximum, N_1 = Tage mit messbarem Niederschlag, N_2 = Tage mit mehr als 0.2 m Niederschlag, S = Tage mit Schnee, G = Tage mit Graupel (Hagel).

Verzeichnis der Stationen nach Ländern

Böhmen

Station	Bezirkshauptmannschaft	Nördliche Breite ° ′	Oestliche Länge v. Gr. ° ′	Seehöhe m	Beobachtungsdauer Jahr Mon.	Tab. d. Niederschlagshöhe Seite	Quelle
Slatina	Senftenberg	50 9	16 23	400	9 4	288	Weissw., Prag II
Slatina	Königgrätz	50 15	15 54	262	6	285	Prag II
Slatinan	Chrudim	49 55	15 48	296	4 9	306	Weisswasser
Slepeč [Forsthaus]	Jung Bunzlau	50 17	14 48	230	2	347	Weisswasser
Sloupno	Neubidschow	50 15	15 30	230	15	326	Prag II
			N_1 547*				
Smederow	Pilsen	49 33	13 35	440	9 11	456	Weissw., Prag II
Smetschna	Schlan	50 11	14 2	370	20	494	Prag I, Wien, Görlitz
Smiřitz	Königinhof	50 18	15 52	239	11	282	Weissw., Prag II
Smoleč	Pisek	49 19	14 20	400	3 7	381	Weisswasser
Smolotel	Příbram	49 37	14 7	491	10 11	402	Weissw., Prag II
Smrček	Chrudim	49 52	15 53	360	10 11	309	Weissw., Prag II
Sobieslau	Tabor	49 15	14 43	403	18	378	Wien
		M 411*	N_1 550*				
Sochowitz	Blatna	49 30	14 0	490	8 11	401	Weissw., Prag II
Sofienschloss	Kaplitz	48 40	14 41	749	10 10	361	Weissw., Prag II
Sojowitz	Karolinenthal	50 13	14 46	182	10 6	347	Weissw., Prag II
Sonnberg	Kaplitz	48 48	14 41	543	11 11	365	Prag II
Sonneberg	Böhm. Leipa	50 45	14 29	360	10 8	561	Weissw., Prag II
Sonnenberg	Komotau	50 28	13 13	750	10 8	522	Weissw., Prag II
Spitzberg	Kaaden	50 28	13 6	805	10 8	620	Weissw., Prag II
Stankau	Wittingau	48 59	14 58	492	2 6	373	Prag II
Starkstadt	Braunau	50 32	16 9	450	9 9	278	Weissw., Prag II
Steben	Aussig	50 37	14 1	402	9	539	Prag II
Stechowitz	Smichow	49 51	14 24	210	13 6	409	Prag II
Stefanshöhe	Gablonz	50 45	15 22	910	10 3	339	Weissw., Prag II
Steinlhota	Kuttenberg	49 50	15 7	530	1 7	422	Weisswasser
Steinwasser	Brüx	50 28	13 40	220	7 7	543	Prag II
Stěrbina [Forsth.]	Blatna	49 35	13 50	650	8 10	399	Weissw., Prag II
Storchberg	Braunau	50 35	16 7	785	5 7	278	Weissw., Prag II
Storn	Klattau	49 10	13 14	950	9 9	448	Weissw., Prag II
Stradonitz	Schlan	50 17	14 3	230	6	498	Prag II
Strakonitz	Strakonitz	49 15	13 54	392	3 5	391	Wien, Prag II
Stranohor	Blatna	49 30	13 57	550	10 9	401	Weissw., Prag II
Straschitz	Hořowitz	49 43	13 45	490	9 9	462	Weissw., Prag II
Strassdorf	Böhm. Leipa	50 34	14 45	250	10 6	562	Weissw., Prag II
Stráž	Schüttenhofen	49 12	13 28	710	10 7	387	Weissw., Prag II
Střem	Melnik	50 23	14 34	290	12	503	Weissw., Prag II
Strenitz	Jung Bunzlau	50 24	14 50	218	9	346	Prag II
Stříbřich	Chrudim	49 58	15 44	250	4 8	315	Weisswasser
Střiteř	Chrudim	49 47	15 45	620	9 11	303	Weissw., Prag II
Strobnitz	Kaplitz	48 46	14 44	558	10 5	364	Wien, Prag II
Strojeditz	Podersam	50 10	13 29	368	10 8	528	Weissw., Prag II
Struhař	Pilsen	49 35	13 36	530	12	457	Weissw., Prag II
Stubenbach	Schüttenhofen	49 6	13 23	860	10 4	385	Weissw., Prag II
Studynka [Forsth.]	Gitschin	50 28	15 31	458	6 10	325	Weissw., Prag II
Stupschitz	Selčan	49 32	14 37	580	7 6	379	Prag II
Subschitz	Krumau	48 47	14 25	600	11 11	359	Prag II
Sucha	Senftenberg	50 8	16 27	500	10 3	287	Weissw., Prag II
Swarow	Smichow	50 4	14 9	380	13 9	479	Prag II
Světla	Ledetsch	49 40	15 24	390	12	414	Prag II
Swina	Hořowitz	49 54	13 37	454	2	468	Prag II

Ziffern mit Stern bedeuten Seitenzahlen im zweiten Band der Tabellen.
M = Tages-Maximum, N_1 = Tage mit messbarem Niederschlag, N_2 = Tage mit mehr als 0.2 mm Niederschlag.
S = Tage mit Schnee, G = Tage mit Graupel (Hagel).

Verzeichnis der Stationen nach Ländern

Böhmen

Station	Bezirkshauptmannschaft	Nördliche Breite ° ′	Oestliche Länge v. Gr. ° ′	Seehöhe m	Beobachtungsdauer Jahr Mon.	Tab. d. Niederschlagshöhe Seite	Quelle
Swinar	Königgrätz	50 12	15 55	240	10 10	299	Weissw., Prag II
Swojschitz	Kolin	50 0	15 2	270	2	332	Prag II
Swolenowes I . . .	Schlan	50 14	14 11	228	14	495	Prag II
Swolenowes II . .	Schlan	50 14	14 11	228	8 11	495	Prag II
Sykora [Forsthaus]	Neuhaus	49 7	14 53	457	10 6	376	Weissw., Prag II
Tabor I	Tabor	49 25 M 412*	14 39 N_1 551*	459	18	379	Wien
Tabor II	Tabor	49 25	14 39	453	4 10	379	Wien
Tabor	Semil	50 31	15 22	680	1 10	338	Weisswasser
Tachlowitz	Smichow	50 1	14 15	347	14	482	Prag II
Tanneberg	Böhm. Leipa	50 48	14 33	570	10 10	560	Weissw., Prag II
Tannenberg	Böhm. Leipa	50 52	14 35	658	9 11	199	Weissw., Prag II
Taus	Taus	49 26 M 416*	12 56 N_1 555*	428	17 11	442	Wien, Prag II
Tauschetin	Laun	50 19	13 53	335	10 10	532	Weissw., Prag II
Telib	Jung Bunzlau	50 23	15 4	300	4 11	329	Weisswasser
Tellnitz	Aussig	50 44	13 58	450	10 10	550	Weissw., Prag II
Temnik	Deutschbrod	49 30	15 27	568	1 4	413	Weisswasser
Tepl	Tepl	49 59 M 421*	12 52 N_1 560*	658	25 2	517	Prag I, II
Teplitz	Teplitz	50 38	13 50	237	9 9	548	Wien
Teslyn [Forsthaus]	Blatna	49 37	13 45	705	6 11	461	Weissw., Prag II
Theresienthal . . .	Neuhaus	49 2	15 7	620	5	372	Prag I
Thiergarten	Schlan	50 11	13 59	420	10 9	499	Weissw., Prag II
Tinischt	Reichenau	50 9	16 5	250	9 9	296	Weissw., Prag II
Tloskau	Beneschau	49 46	14 32	441	2 5	429	Weisswasser
Tochowitz	Blatna	49 36	13 59	485	1 5	400	Prag II
Tomitz	Ledetsch	49 39	15 10	440	10 7	419	Weissw., Prag II
Tomkovka	Beneschau	49 50	14 30	414	7 9	407	Weissw., Prag II
Trautenau	Trautenau	50 34	15 55	427	6	273	Prag II, Wien, Bem.
Třebekow [Forsth.]	Kralowitz	49 52	13 27	420	2	465	Prag II
Třebotau	Smichow	49 58	14 17	380	9 1	481	Weissw., Prag II
Třemoschnitz . . .	Časlau	49 52	15 35	300	3 8	318	Weisswasser
Trinksaifen	Graslitz	50 22	12 41	850	2 6	516	Weisswasser
Troschig	Komotau	50 29	13 20	680	4 5	526	Weisswasser
Trpist	Mies	49 49	13 3	400	2 5	438	Weisswasser
Trtschkadorf	Neustadt a.d.M.	50 19	16 25	750	10 8	285	Weissw., Prag II
Trubyow	Neustadt a.d.M.	50 26	16 7	390	10 11	274	Weissw., Prag II
Tschekerer	Tepl	49 56	12 53	670	2 5	437	Weisswasser
Tschentschitz . . .	Teplitz	50 34	13 55	560	2	549	Weisswasser
Tuchoměřitz	Smichow	50 8	14 17	320	8	489	Weisswasser
Tüppelsgrün	Karlsbad	50 17	12 49	490	1	519	Weisswasser
Türmitz	Aussig	50 39	13 59	154	12	550	Prag II
Tupadl	Časlau	49 52	15 24	270	4 6	320	Weissw., Prag II
Turnau	Turnau	50 35 M 408*	15 9 N_1 548*	263 N_2 645*	16	339	Wien, Prag II
Turtsch	Kaaden	50 16	13 12	550	3	525	Prag I
Tusset	Krumau	48 52	13 49	780	1 1	353	Weissw., Prag II
Tworschowitz . . .	Beneschau	49 45	14 39	385	2 3	429	Weisswasser
Uhersko	Hohenmauth	50 0	16 2	250	9 6	314	Weissw., Prag II
Unhoscht	Smichow	50 5	14 8	389	14	478	Prag II
Unter Beřkowitz .	Melnik	50 23	14 27	158	11 10	504	Prag II

Ziffern mit Stern bedeuten Seitenzahlen im zweiten Band der Tabellen.
M = Tages-Maximum, N_1 = Tage mit messbarem Niederschlag, N_2 = Tage mit mehr als 0.2 mm Niederschlag, S = Tage mit Schnee, G = Tage mit Graupel (Hagel).

Verzeichnis der Stationen nach Ländern

Böhmen

Station	Bezirkshauptmannschaft	Nördliche Breite ° ′	Oestliche Länge v. Gr. ° ′	Seehöhe m	Beobachtungsdauer Jahr Mon.	Tab. d. Niederschlagshöhe Seite	Quelle
Unter Lukawitz I .	Přestitz	49 37	13 20	343	8 8	454	Prag II
Unter Lukawitz II	Přestitz	49 36	13 20	343	7 7	455	Weissw., Prag II
Vollmau [Forsth.]	Taus	49 21	12 51	480	3 9	441	Weisswasser
Vorder-Brand [Forsth.] .	Plan	49 51	12 36	650	1 10	434	Weisswasser
Wacikow	Blatna	49 33	13 51	583	11 11	396	Weissw., Prag II
Waldheim	Tachau	49 42	12 27	608	2 4	431	Wien
Wallern	Prachatitz	48 55	13 54	757	9	353	Wien
Walowitz	Münchengrätz	50 28	14 45	320	1 2	343	Weisswasser
Warta [Forsthaus] .	Blatna	49 38	13 48	650	10	398	Weissw., Prag II
Wartenberg	Böhm. Leipa	50 42	14 48	310	8 11	552	Weissw., Prag II
Wčelakow [Forsth.]	Chrudim	49 49	15 53	500	10 11	309	Weissw., Prag II
Weipert I	Kaaden	50 28	13 1	780	10 8	619	Weissw., Prag II
Weipert II	Kaaden	50 30	13 2	834	2 1	620	Wien
Weissbach	Friedland	50 52	15 55	505	9 10	202	Weissw., Prag II
Weisswasser	Münchengrätz	50 30 M 408*	14 48 N_1 548*	304	26 S 741*	342	Wien
Wejwanowitz . . .	Chrudim	49 58	15 53	250	8 9	311	Wien
Welhartitz	Schüttenhofen	49 16	13 24	615	10 10	388	Weissw., Prag II
Welleschin	Krumau	48 50	14 28	549	11 11	363	Prag II
Weltrus	Schlan	50 16	14 20	173	10 11	497	Weissw., Prag II
Wenzelsdorf	Bischofteinitz	49 32	12 38	790	3 10	440	Weisswasser
Weseli	Wittingau	49 11	14 42	429	1	377	Prag II
Westetz	Kuttenberg	49 50	15 2	450	13	423	Prag II
Westetz	Časlau	49 51	15 35	315	10 8	318	Weissw., Prag II
Wetrow	Příbram	49 38	14 11	480	3 10	403	Weisswasser
Wetzwalde	Reichenberg	50 52	14 55	325	7	198	Wien, Prag II
Widobl	Saaz	50 23	13 39	240	10 1	531	Weissw., Prag II
Wierau	Mies	49 42	12 53	440	9 3	436	Weissw., Prag II
Wiesa	Friedland	51 1	15 2	220	1 5	203	Weisswasser
Wikletitz	Saaz	50 21	13 24	280	6	523	Prag II
Wildenschwert . .	Landskron	49 59	16 24	349	13 8	293	Prag II
Wildstein	Pilsen	49 37	13 29	492	11	458	Weissw., Prag II
Wilhelmshöhe . . .	Friedland	50 49	15 21	970	10 8	336	Weissw., Prag II
Winař	Karolinenthal	50 9	14 35	251	7 11	348	Wien, Prag II
Winařitz	Jung Bunzlau	50 22	14 57	280	5 10	334	Prag II
Winterberg	Prachatitz	49 3 M 412*	13 46	760	18 8	390	Wien
Winteritz	Kaaden	50 18	13 16	320	11 3	524	Weissw., Prag II
Wittingau I	Wittingau	49 0	14 46	437	4 11	374	Wien
Wittingau II	Wittingau	49 0	14 46	430	14	374	Prag II
Wittuna I	Mies	49 34	13 8	488	3 7	443	Wien
Wittuna II	Přestitz	49 33	13 9	468	10 11	443	Prag II
Wlaschim	Beneschau	49 42	14 54	365	13 6	425	Prag II
Wlkawa	Poděbrad	50 16	14 58	200	1 1	335	Weisswasser
Wobořischt	Příbram	49 44	14 9	380	9 8	408	Weissw., Prag II
Wobrok	Leitmeritz	50 33	14 26	300	8 10	506	Weissw., Prag II
Wobrubetz	Gitschin	50 26	15 3	230	8 8	344	Weissw., Prag II
Wodňan	Pisek	49 9	14 10	400	1	393	Prag II
Wölfling	Joachimsthal	50 20	12 49	850	10 10	520	Weissw., Prag II
Wojetin	Dauba	50 29	14 38	363	9 7	345	Prag II
Wojnowměstetz	Polna	49 40	15 54	670	10 9	316	Weissw., Prag II
Wolin [Forsth.]	Strakonitz	49 10	13 53	459	2 6	391	Weissw., Prag II

Ziffern mit Stern bedeuten Seitenzahlen im zweiten Band der Tabellen.
M = Tages-Maximum, N_1 = Tage mit messbarem Niederschlag, N_2 = Tage mit mehr als 0.2 mm Niederschlag, S = Tage mit Schnee, G = Tage mit Graupel (Hagel).

Verzeichnis der Stationen nach Ländern

Böhmen

Station	Bezirkshauptmannshaft	Nördliche Breite ° ′	Oestliche Länge v. Gr. ° ′	Seehöhe m	Beobachtungsdauer Jahr Mon.	Tab. d. Niederschlagshöhe Seite	Quelle
Wolschow	Schüttenhofen	49 13	13 29	460	3 1	388	Weisswasser
Woratschen	Podersam	50 7	13 33	390	10 8	470	Weissw., Prag II
Wordan [Forsth.] .	Münchengrätz	50 31	15 1	324	10 6	343	Weissw., Prag II
Worlik	Pisek	49 31	14 10	468	14	402	Prag II
Worlitschka	Landskron	50 2	16 41	600	3 3	292	Weisswasser
Worschka [Forsth.]	Podersam	50 12	13 16	550	10 11	527	Weissw., Prag II
Wortowa	Chrudim	49 42	15 56	650	10 1	302	Weissw., Prag II
Wosek	Poděbrad	50 16	15 22	250	10 3	330	Weissw., Prag II
Wostasch	Braunau	50 33	16 13	575	10	276	Weissw., Prag II
Wostředek-Javor .	Beneschau	49 50	14 50	455	10 10	426	Weissw., Prag II
Wranow	Neustadt a.d.M.	50 15	16 2	236	10 7	298	Weissw., Prag II
Wranow	Pilsen	49 50	13 35	470	8	464	Prag II
Wranowitz [Forsth.]	Blatna	49 39	13 53	560	10 11	399	Weissw., Prag II
Wraschkow	Raudnitz	50 22	14 16	200	7	535	Prag II
Wraž	Pisek	49 23	14 7	450	10	394	Weissw., Prag II
Wřetowitz	Smichow	50 11	14 12	265	14	492	Prag II
Wschechlapp . . .	Podebrad	50 13	15 2	190	9 7	331	Weissw., Prag II
Wteln	Brüx	50 29	13 40	315	3	544	Wien
Wysoka [Forsth.] .	Pardubitz	50 9	15 50	250	10 10	301	Weissw., Prag II
Wysoka [Forsth.] .	Mies	49 39	13 21	450	11	447	Weissw., Prag II
Wysoka	Pardubitz	50 1	16 4	265	10	314	Prag II
Zaběhla [Forsth.] .	Blatna	49 40	13 47	680	4 6	461	Weisswasser
Zadoli [Forsth.] . .	Pilgram	49 30	15 9	535	9 5	418	Weissw., Prag II
Zaječitz	Chrudim	49 55	15 52	280	10 11	310	Weissw., Prag II
Žak	Časlau	49 53	15 22	270	10 1	320	Weissw., Prag II
Zartlesdorf	Kaplitz	48 39	14 25	672	6 1	357	Weissw., Prag II
Zasmuk	Kolin	49 57	15 2	341	1 5	332	Weissw., Prag II
Zaweschin	Blatna	49 29	13 52	475	10 4	396	Weissw., Prag II
Zbirow	Hořowitz	49 49	13 46	440	8	463	Prag II
Zbraslawitz	Kuttenberg	49 49	15 11	502	9 11	414	Weissw., Prag II
Zbyslawetz	Časlau	49 54	15 35	527	10 1	318	Weissw., Prag II
Ždár [Forsthaus] .	Pilsen	49 44	13 38	435	9 6	462	Weissw., Prag II
Zdaras	Königinhof	50 18	15 51	250	7	282	Prag II
Zderadin	Kuttenberg	49 48	15 2	410	13	424	Prag II
Ždiar	Klattau	49 28	13 9	500	10	444	Weisswasser
Zdiretz	Chotěboř	49 42	15 49	541	10 3	316	Weissw., Prag II
Zdislaw-Koschum-	Hohenmauth	49 53	16 1	350	10 8	308	Weissw., Prag II
Žehrow [berg	Münchengrätz	50 32	15 5	240	1	340	Weisswasser
Želewčitz	Schlan	50 15	14 6	250	11 11	497	Prag II
Zeltsch	Tabor	49 19	14 39	480	10 10	378	Weissw., Prag II
Zeměch	Schlan	50 14	14 16	195	13 11	496	Prag II
Žerčitz	Jung Bunzlau	50 22	15 2	245	6	334	Prag II
Zettl	Brüx	50 37	13 34	650	4 10	541	Weisswasser
Zhoř	Kuttenberg	49 49	15 16	470	10 7	322	Weissw., Prag II
Žichowitz	Kuttenberg	49 48	15 5	430	14	421	Prag II
Zidowitz	Raudnitz	50 27	14 14	150	3	505	Prag II
Ziegenrück bei El-	Falkenau	50 11	12 46	568	3 8	515	Weisswasser
Žilina [bogen	Schlan	50 6	14 0	400	10 8	478	Weissw., Prag II
Žinkau	Přestitz	49 29	13 30	480	10 11	455	Weissw., Prag II
Zinnwald	Teplitz	50 44	13 46	823	10 9	578	Prag II
Zirnau	Budweis	49 8	14 21	420	9 9	393	Wien, Weissw., Prag II

Ziffern mit Stern bedeuten Seitenzahlen im zweiten Band der Tabellen.
M = Tages-Maximum, N_1 = Tage mit messbarem Niederschlag, N_2 = Tage mit mehr als 0.2 mm Niederschlag, S = Tage mit Schnee, G = Tage mit Graupel (Hagel).

Verzeichnis der Stationen nach Ländern

Böhmen, Nieder-Oesterreich, Ober-Oesterreich, Tirol, Vorarlberg

Station	Bezirkshauptmannschaft	Nördliche Breite ° ′	Oestliche Länge v. Gr. ° ′	Seehöhe m	Beobachtungsdauer Jahr Mon.	Tab. d. Niederschlagshöhe Seite	Quelle
Zittolib	Laun	50 20	13 49	237	9 5	532	Weissw., Prag II
Životitz	Blatna	49 28	13 41	480	10 4	456	Weissw., Prag II
Žleb	Časlau	49 53	15 29	260	2 8	319	Weisswasser
Zlonitz	Schlan	50 17	14 5	229	20 11	498	Prag I, II
		M 420*	N_1 559*	N_2 646*			
Zwickau	Gabel	50 47	14 38	360	13 9	557	Prag II
			Nieder-Oesterreich				
Gmünd	Waidhofen a.d.	48 46	14 59	494	9	370	Wien
Schwarzau	Zwettl [Thaya	48 40	14 44	815	7	361	Wien
Sofienwald	Waidhofen a.d.	48 48	14 54	477	7	371	Wien
Weitra	Zwettl [Thaya	48 42	14 54	580	7	370	Wien
			Ober-Oesterreich				
Rainbach	Freistadt	48 34	14 29	712	2	357	Wien
			Tirol				
St. Anton	Bozen	47 8	10 16	1307	13 7	67*	Wien
			Vorarlberg				
Bizau	Bregenz	47 22	9 55	700	6 3	75*	Wien
Bludenz	Bludenz	47 9	9 49	590	25 7	68*	Wien
Bregenz	Bregenz	47 30	9 45	410	22 4	76*	Wien
		M 467*	N_1 590*		S 784*		
Doren	Bregenz	47 30	9 52	706	2 5	76*	Wien
Dornbirn	Feldkirch	47 24	9 45	462	7 1	75*	Wien
Feldkirch	Feldkirch	47 14	9 36	455	13 7	69*	Bem.
Gargellen	Bludenz	46 58	9 55	1440	2 11	66*	Wien
Gaschurn	Bludenz	46 59	10 2	964	5 9	66*	Wien
Klösterle	Bludenz	47 8	10 5	1062	3 9	68*	Wien
Langen	Bludenz	47 8	10 6	1220	8	67*	Wien
Laterns	Feldkirch	47 16	9 42	912	7	69*	Wien
Mererau	Bregenz	47 30	9 45	202	1 7	76*	Wien
St. Christoph	Bludenz	47 8	10 12	1798	3 3	67*	Wien
Stuben	Bludenz	47 9	10 9	1405	3 8	67*	Wien
Thüringen	Bludenz	47 12	9 46	540	5	69*	Wien
Tschaggems	Bludenz	47 5	9 54	684	1 10	66*	Wien
Wald	Bludenz	47 8	10 2	992	6 1	68*	Wien

Ziffern mit Stern bedeuten Seitenzahlen im zweiten Band der Tabellen.
M = Tages-Maximum, N_1 = Tage mit messbarem Niederschlag, N_2 = Tage mit mehr als 0.2 mm Niederschlag, S = Tage mit Schnee, G = Tage mit Graupel (Hagel).

Verzeichnis der Stationen nach Ländern

Ungarn — Schweiz

Station	Comitat Kanton	Nördliche Breite ° ′	Oestliche Länge v. Gr. ° ′	Seehöhe m	Beobachtungsdauer Jahr Mon.	Tab. d. Niederschlagshöhe Seite	Quelle
			Ungarn				
Barlangliget	Zips	49 12	20 28	764	5	55	Budapest
Héthárs	Sáros	49 19	20 59	389	1	56	Budapest
Kesmark	Zips	49 8	20 26	631	30 2	55	Wien, Budapest
Neu Schmecks	Zips	49 8	20 12	1004	10 7	54	Budapest
Orló	Sáros	49 17	20 52	477	7 10	56	Budapest
			Schweiz				
Aadorf	Thurgau	47 30	8 54	538	11	99*	Zürich
Aarau I	Aargau	47 23	8 2	380	18 11	135*	Bem.
Aarau II	Aargau	47 23 M 477*	8 2	397	15	136*	Zürich
Adlisberg	Zürich	47 23	8 35	676	10 7	166*	Zürich
Aesch	Basel-Land	47 28	7 36	320	7	176*	Zürich
Affeltrangen	Thurgau	47 32	9 2	495	11	98*	Zürich
Affoltern i. E.	Bern	47 6 M 475*	7 45 N_1 592*	795 N_2 683*	26 4 S 793*	131*	Zürich
Albeuve	Freiburg	46 31	7 3	758	4 10	118*	Zürich
Albisbrunn	Zürich	47 14	8 32	603	4 4	154*	Zürich
Altdorf	Uri	46 53 M 479*	8 39 N_1 593*	454 u. 484 N_2 684*	26 6	142*	Zürich
Altnau	Thurgau	47 37	9 15	458	11	75*	Zürich
Altstätten	St. Gallen	47 23 M 465*	9 33 N_1 589*	470 N_2 678*	27 1 S 782*	70*	Zürich
Amrisweil	Thurgau	47 33	9 18	445	11	74*	Zürich
Andelfingen	Zürich	47 36	8 41	395	8	100*	Zürich
Andermatt	Uri	46 38 M 478*	8 35	1448	21 4	140*	Zürich
Appenzell	Appenzell	47 20	9 25	781	10 8	92*	Zürich
Arbon	Thurgau	47 31	9 26	409	11	73*	Zürich
Arisdorf	Basel-Land	47 31	7 46	372	1 7	174*	Zürich
Arosa	Graubünden	46 47	9 39	1835	1 2	61*	Zürich
Arth	Schwyz	47 4	8 32	425	1	152*	Zürich
Auen	Glarus	46 54	8 59	821	15 6	156*	Zürich
Avenches	Waadt	46 52	7 2	482	5 1	128*	Zürich
Baden	Aargau	47 22	8 19	385	4 6	169*	Zürich
Balsthal	Solothurn	47 19	7 42	503	7 9	134*	Zürich
Basel [Botanischer [Garten]	Basel-Stadt	47 33 M 485*	7 35	275	20 10 S 797*	177* G 854*	Bem.
Basel [Terrasse des [Bernoullian.]	Basel-Stadt	47 33 M 485*	7 35 N_1 594*	284 N_2 688*	14 5 S 799*	177 G 855*	Bem.
Basel [Hof des Ber- [noullian.]	Basel-Stadt	47 33	7 35	274	3 8	178*	Bem.
Basel [Bernoullistr. 20]	Basel-Stadt	47 33	7 35	270	2 10	178*	Bem.
Basel [Riehenstr. 23]	Basel-Stadt	47 33	7 35	260	1 6	178*	Bem.
Basel [Irrenanstalt]	Basel-Stadt	47 33	7 35	271	4	178*	Bem.

Ziffern mit Stern bedeuten Seitenzahlen im zweiten Band der Tabellen.
M = Tages-Maximum, N_1 = Tage mit messbarem Niederschlag, N_2 = Tage mit mehr als 0.2 mm Niederschlag, S = Tage mit Schnee, G = Tage mit Graupel (Hagel).

Verzeichnis der Stationen nach Ländern

Schweiz

Station	Kanton	Nördliche Breite ° ′	Oestliche Länge v. Gr. ° ′	Seehöhe m	Beobachtungsdauer Jahr Mon.	Tab. d. Niederschlagshöhe Seite	Quelle
Basel-Augst	Basel-Land	47 32	7 43	275	8 7	174*	Zürich
Bauma	Zürich	47 22	8 52	644	11	101*	Zürich
Bennwil	Basel-Land	47 24	7 47	526	8 8	173*	Zürich
Bern I	Bern	46 57	7 26	560	11 4 S 789*	115*	Bem.
Bern II	Bern	46 57 M 473*	7 26	573	24 1 S 789*	115*	Bem.
Bern III	Bern	46 57 M 473*	7 26	573	13 S 789*	116*	Zürich, Bem.
Biel	Bern	47 8	7 15	440	8 7	129*	Zürich
Binningen	Basel-Land	47 32	7 34	286	8 7	177*	Zürich
Birwinken	Thurgau	47 35	9 12	567	11	94*	Zürich
Bischoffszell	Thurgau	47 30	9 14	502	11	91*	Zürich
Blumenstein	Bern	46 44	7 31	700	5	114*	Zürich
Böckten	Basel-Land	47 28	7 50	385	8 8	172*	Zürich
Böttstein	Aargau	47 34	8 13	370	11 3	169*	Zürich
Bötzberg	Aargau	47 30	8 10	571	4 11	169*	Zürich
Bonvillards	Waadt	46 50	6 40	487	2	124*	Bem.
Boudry	Neuenburg	46 57	6 50	474	5 6	125*	Zürich
Bourguillon	Freiburg	46 48	7 10	656	9	120*	Zürich
Breitenbach	Solothurn	47 24	7 33	397	2 2	175*	Zürich
Bremgarten	Aargau	47 21	8 20	371	8 6	155*	Zürich
Brienz	Bern	46 46	8 1	586	3 6	111*	Zürich
Brünig	Unterwalden ob dem Wald	46 46	8 8	1010	1 2	146*	Zürich
Brugg	Aargau	47 29	8 12	334	8 6	140*	Zürich
Büren	Basel-Land	47 27	7 40	446	1 8	174*	Zürich
Büren	Bern	47 8	7 22	439	7	129*	Zürich
Burgdorf	Bern	47 4	7 37	550	5 7	130*	Zürich
Buus	Basel-Land	47 30	7 52	455	8 8	171*	Zürich
Châlet-Capt	Waadt	46 36	6 9	1349	5 5	122*	Zürich
Cham	Zug	47 11	8 27	427	8 2	154*	Zürich
Château-d'Oex . . .	Waadt	46 29	7 7	970	8 9	117*	Zürich
Chaumont	Neuenburg	47 1 M 475*	6 59	1128	27 4 S 792*	126*	Bem., Zürich
Chaux de Fonds .	Neuenburg	47 7	6 50	992	9 2	129*	Bem., Zürich
Cheyres	Freiburg	46 49	6 47	451	8	124*	Zürich
Chur	Graubünden	46 51	9 32	610	21	61*	Zürich
Churwalden	Graubünden	46 47	9 32	1256	14 6	61*	Zürich
Courtepin	Freiburg	46 52	7 7	570	6 2	120*	Zürich
Cuves [la Tine] . .	Waadt	46 29	7 2	883	8	118*	Zürich
Davos Platz	Graubünden	46 48 M 462*	9 49	1561 N_2 678*	21 6 S 781*	58*	Zürich
Degersheim . . .	St. Gallen	47 22	9 12	814	9 5	90*	Zürich
Dielsdorf	Zürich	47 29	8 27	459	11	107*	Zürich
Diessenhofen	Thurgau	47 42	8 45	410	10	83*	Zürich
Dietikon	Zürich	47 24	8 24	392	11	169*	Zürich
Dombresson	Neuenburg	47 4	6 57	743	5 4	125*	Zürich
Dübendorf	Zürich	47 24	8 37	440	11	106*	Zürich
Dussnang	Thurgau	47 26	8 57	595	2 4	96*	Zürich
Ebnat	St. Gallen	47 16	9 8	647	11 5	87*	Zürich
Echallens	Waadt	46 39	6 38	621	7 4	123*	Zürich

Ziffern mit Stern bedeuten Seitenzahlen im zweiten Band der Tabellen.
M = Tages-Maximum, N_1 = Tage mit messbarem Niederschlag, N_2 = Tage mit mehr als 0.2 mm Niederschlag,
S = Tage mit Schnee, G = Tage mit Graupel (Hagel).

Verzeichnis der Stationen nach Ländern

Schweiz

Station	Kanton	Nördliche Breite ° ′	Oestliche Länge v. Gr. ° ′	Seehöhe m	Beobachtungsdauer Jahr Mon.	Tab. d. Niederschlagshöhe Seite	Quelle
Eglisau	Zürich	47 35	8 32	338	11	104*	Zürich
Eigenthal	Luzern	47 0	8 12	1000	8 5	150*	Zürich
Einsiedeln	Schwyz	47 8 M 484*	8 45	910 N_2 688*	33 S 796*	167*	Zürich
Elm	Glarus	46 55	9 10	961	12 8	156*	Zürich
Emmen	Luzern	47 5	8 18	430	5 5	150*	Zürich
Engelberg	Unterwalden ob dem Wald	46 49 M 481*	8 25	1021 N_2 685*	22 1 S 794*	145*	Zürich
Engstlenalp	Bern	46 47	8 21	1840	10	111*	Zürich
Entlebuch	Luzern	47 0	8 4	722	8 5	149*	Zürich
Eptingen	Basel-Land	47 23	7 49	571	8 8	173*	Zürich
Eriswil	Bern	47 5	7 51	751	1	131*	Zürich
Eschenbach	Luzern	47 8	8 19	476	3	150*	Zürich
Eschenz	Thurgau	47 39	8 52	417	11	83*	Zürich
Eschlikon	Thurgau	47 28	8 58	562	11	97*	Zürich
Escholzmatt	Luzern	46 55	7 56	853	4	130*	Zürich
Estavayer-le-Lac	Freiburg	46 51	6 51	459	8 3	124*	Zürich
Fehraltdorf [stäffis]	Zürich	47 23	8 45	536	9 6	102*	Zürich
Felsenegg	Zug	47 9	8 32	954	6	153*	Zürich
Feusisberg	Schwyz	47 11	8 45	690	1 7	161*	Zürich
Fischenthal	Zürich	47 20	8 55	751	2	100*	Zürich
Flawil	St. Gallen	47 25	9 11	616	10 3	91*	Zürich
Fleurier	Neuenburg	46 54	6 35	748	7	125*	Zürich
Flüehli	Luzern	46 53	8 1	893	4 5	149*	Zürich
Fontaines	Neuenburg	47 3	6 54	768	2 2	125*	Bem.
Frauenfeld	Thurgau	47 34 M 471*	8 54	427	15 5	99*	Zürich, Bem.
Freiburg	Freiburg	46 48	7 9	641	7 8	120*	Zürich
Frenkendorf	Basel-Land	47 30	4 43	315	5	174*	Zürich
Frick	Aargau	47 30	8 1	372	5 4	171*	Zürich
Frutigen	Bern	46 35	7 38	640	2 5	113*	Zürich
Gäbris	Appenzell	47 23 M 470*	9 28	1253	19	92*	Zürich
Gänsbrunnen . . .	Solothurn	47 16	7 28	755	7 9	175*	Zürich
Gasau	Schwyz	46 59 M 480*	8 31	442	23 4	144*	Zürich
Glarus	Glarus	47 3 M 483*	9 4	482 N_2 686*	22 1	157*	Zürich
Göschenen	Uri	46 40	8 35	1128	13 9	141*	Zürich
Grellingen	Bern	47 27	7 35	328	8	175*	Zürich
Grenchen	Solothurn	47 12	7 24	453	7 8	130*	Zürich
Grimsel Hospiz . .	Bern	46 34	8 20	1874	14 11	110*	Zürich
Grindelwald	Bern	46 38	8 2	1057	1	111*	Zürich
Grüningen	Zürich	47 17	8 46	488	11	106*	Zürich
Grüt [Wetzikon] .	Zürich	47 19	8 47	562	7	105*	Zürich
Gubel	Zug	47 10	8 34	912	4 8	151*	Zürich
Gurtnellen	Uri	46 44	8 37	742	7 8	142*	Zürich
Gurzelen	Bern	46 46	7 31	682	7 11	115*	Zürich
Guttannen	Bern	46 39	8 17	1070	14 9	110*	Zürich
Haag	St. Gallen	47 13	9 30	441	1 7	66*	Zürich
Haidenhaus	Thurgau	47 39	9 0	695	1 4	82*	Zürich
Hauptsee	Zug	47 7	8 38	729	8 2	151*	Zürich

Ziffern mit Stern bedeuten Seitenzahlen im zweiten Band der Tabellen.
M = Tages-Maximum, N_1 = Tage mit messbarem Niederschlag, N_2 = Tage mit mehr als 0.2 mm Niederschlag, S = Tage mit Schnee, G = Tage mit Graupel (Hagel).

Verzeichnis der Stationen nach Ländern

Schweiz

Station	Kanton	Nördliche Breite ° ′	Oestliche Länge v. Gr. ° ′	Seehöhe m	Beobachtungsdauer Jahr Mon.	Tab. d. Niederschlagshöhe Seite	Quelle
Hausen	Zürich	47 15	8 32	603	5 7	154*	Zürich
Hedingen	Zürich	47 18	8 27	522	11	155*	Zürich
Heiden	Appenzell	47 27	9 32	797	10 8	71*	Zürich
Herbetswil	Solothurn	47 18	7 35	526	7 8	133*	Zürich
Herisau	Appenzell	47 23	9 17	777	10 6	90*	Zürich
Hessigkofen	Solothurn	47 8	7 28	553	5 8	131*	Zürich
Hinweil	Zürich	47 18	8 51	575	10	105*	Zürich
Hochfelden	Zürich	47 31	8 31	401	5	107*	Zürich
Hofwil	Bern	47 1	7 27	560	1 3	130*	Stuttgart
Hohenrain	Luzern	47 11	8 19	614	3 7	139*	Zürich
Horgen	Zürich	47 16	8 36	420	11	163*	Zürich
Horw	Luzern	47 1	8 18	445	5 1	146*	Zürich
Hulftegg	St. Gallen	47 22	8 58	800	4	88*	Zürich
Hutwil	Bern	47 7	7 51	642	3 4	131*	Zürich
Ilanz	Graubünden	46 47	9 12	704	2 5	56*	Zürich
Illnau	Zürich	47 25	8 43	556	8 3	102*	Zürich
Interlaken	Bern	46 41	7 52	568	9 8	112*	Zürich, Bern.
Interlaken [Brück-	Bern	46 41	7 52	620	18 11	112*	Bern.
Jegenstorf [wald]	Bern	47 3	7 30	530	6	130*	Zürich
Julier	Graubünden	46 28	9 44	2243	9 5	59*	Zürich
Kaiserstuhl	Aargau	47 35	8 25	362	3	108*	Zürich
Kalchrain	Thurgau	47 37	8 53	585	10	96*	Zürich
Kaltbrunn	St. Gallen	47 13	9 1	448	10 4	159*	Zürich
Kilchberg	Basel-Land	47 26	7 54	582	8 8	172*	Zürich
Kilchzimmer	Basel-Land	47 22	7 48	990	1 4	172*	Zürich
Klosters	Graubünden	46 52 M 463*	9 53	1184	17 1	62*	Zürich
Kloten	Zürich	47 27	8 35	442	4	107*	Zürich
Kölliken	Aargau	47 20	8 1	431	8 6	137*	Zürich
Königsfelden	Aargau	47 29	8 12	371	2 8	140*	Zürich
Kollbrunn	Zürich	47 27	8 46	491	11	101*	Zürich
Kriegstetten	Solothurn	47 11	7 36	455	3 6	131*	Zürich
Küsnacht	Zürich	47 19	8 35	427	8 5	163*	Zürich
Küssnacht	Schwyz	47 5	8 25	440	8 3	147*	Zürich
Kyburg	Zürich	47 27	8 44	659	2 9	102*	Zürich
La Brévine	Neuenburg	46 59	6 38	1080	1 6	128*	Zürich
Lachen	Schwyz	47 12	8 51	411	8 3	159*	Zürich
Lampenberg	Basel-Land	47 26	7 45	404	1	173*	Zürich
Langenbruck	Solothurn	47 21	7 46	718	8 8	134*	Zürich
La Roche	Freiburg	46 42	7 8	770	8	119*	Zürich
Lauenen	Bern	46 25	7 19	1260	4 7	116*	Zürich
Laufenburg	Aargau	47 34	8 4	296	10	170*	Zürich
Laupersdorf	Solothurn	47 19	7 39	561	5 10	133*	Zürich
La Valsainte	Freiburg	46 39	7 11	1032	11 3	118*	Zürich
Le Carroz	Waadt	46 33	6 9	1076	3	122*	Zürich, Bern.
Le Crêt	Freiburg	46 57	6 55	917	1	127*	Zürich
Lenk	Bern	46 27	7 26	1070	5	113*	Zürich
Lenzburg	Aargau	47 23	8 11	397	8 7	139*	Zürich, Bern.
Les Charbonnières	Waadt	46 40	6 19	1010	7	122*	Zürich
Le Sentier	Waadt	46 36	6 14	1024	8 9	122*	Zürich
Les Ponts	Neuenburg	47 0	6 44	1023	10 2	128*	Zürich

Ziffern mit Stern bedeuten Seitenzahlen im zweiten Band der Tabellen.
M = Tages-Maximum, N_1 = Tage mit messbarem Niederschlag, N_2 = Tage mit mehr als 0.2 mm Niederschlag, S = Tage mit Schnee, G = Tage mit Graupel (Hagel).

Verzeichnis der Stationen nach Ländern

Schweiz

Station	Kanton	Nördliche Breite ° ′	Oestliche Länge v. Gr. ° ′	Seehöhe m	Beobachtungsdauer Jahr Mon.	Tab. d. Niederschlagshöhe Seite	Quelle
L'Etivaz	Waadt	46 25	7 9	1197	5	117*	Zürich
Lichtensteig	St. Gallen	47 19	9 5	617	10 10	88*	Zürich
Liestal	Basel-Land	47 29	7 44	280 u. 325	11 6	174*	Zürich
Linthcolonie	St. Gallen	47 9	9 2	434	13 5	159*	Zürich
Linththal	Glarus	46 54	8 59	656	9	156*	Zürich
Löhningen	Schaffhausen	47 42	8 33	480	6 10	109*	Zürich
Lohn	Schaffhausen	47 45	8 40	645	27 1	84*	Zürich
		M 469*		N_2 681*	S 787*		
Lustdorf	Thurgau	47 33	8 59	596	2	98*	Zürich
Luthern	Luzern	47 4	7 55	778	7 5	132*	Zürich
Luzern I [Physik.-Kabinet, Realschulgebäude]	Luzern	47 3	8 19	454	30 5	147*	Bem.
		M 482*		N_2 686*	S 795*		
Luzern II [Mariahilf] .	Luzern	47 3	8 19	451	10 5	148*	Zürich
Männedorf	Zürich	47 15	8 41	420	6	162*	Zürich
Malters	Luzern	47 2	8 11	516	8 4	150*	Zürich
Mariastein	Solothurn	47 29	7 29	515	1 11	176*	Zürich
Marschlins	Graubünden	46 57	9 35	545	20 1	63*	Zürich
		M 463*					
Meglisalp	Appenzell	47 15	9 23	1480	1 8	92*	Zürich
Meilen	Zürich	47 15	8 41	415	11	162*	Zürich
Meiringen	Bern	46 44	8 12	600	1 6	111*	Zürich
Mellingen	Aargau	47 25	8 16	353	8 5	155*	Zürich
Menzberg	Luzern	47 2	8 0	1010	3 3	149*	Zürich
Menzingen	Zug	47 11	8 35	806	3 6	152*	Zürich
Mettmenstetten . .	Zürich	47 15	8 28	473	11	154*	Zürich
Mines du Risoux .	Waadt			1300	5 9	122*	Zürich
Möhlin [Montenach]	Aargau	47 33	7 50	332	8 6	171*	Zürich
Montagny-la-Ville	Freiburg	46 49	7 0	568	3 3	128*	Zürich
Mosnang	St. Gallen	47 22	9 2	727	10 1	89*	Zürich
Moudon	Waadt	46 40	6 48	515	8	127*	Zürich
Mühlberg	Thurgau	47 38	9 2	550	10	95*	Zürich
Müllheim	Thurgau	47 36	9 0	415	11	96*	Zürich
Münster	Luzern	47 12	8 12	656	8 4	137*	Zürich
Muri	Aargau	47 16	8 20	483	27	138*	Zürich
		M 478*	N_1 593*	N_2 684*	S 794*		
Murten [Morat] . .	Freiburg	46 35	7 7	457	4 8	128*	Zürich
Nesslau	St. Gallen	47 13	9 12	753	10 4	86*	Zürich
Neuchâtel	Neuenburg	47 0	6 57	488	35 7	125*	Bem., Zürich
		M 474*		N_2 682*	S 792*		
Neuendorf	Solothurn	47 18	7 48	440	3 6	134*	Zürich
Neue Welt	Basel-Land	47 32	7 37	267	8 8	176*	Zürich
Nieder Neunforn .	Thurgau	47 36	8 47	446	11	100*	Zürich
Nieder Uster	Zürich	47 21	8 42	449	1 7	106*	Zürich
Niederwil	Solothurn	47 15	7 34	544	7 9	131*	Zürich
Nollen	Thurgau	47 30	9 7	740	10	89*	Zürich
Nunningen	Solothurn	47 23	7 37	626	7	175*	Zürich
Ober Stammheim .	Zürich	47 38	8 47	446	10 9	84*	Zürich
Oberwangen	Thurgau	47 26	8 58	605	10	97*	Zürich
Ober Yberg	Zürich	47 2	8 47	1126	7	167*	Zürich
Olten	Solothurn	47 21	7 54	395	27 1	134*	Zürich
		M 476*					
Orbe	Waadt	46 43	6 32	445	8 4	123*	Raulin

Ziffern mit Stern bedeuten Seitenzahlen im zweiten Band der Tabellen.
M = Tages-Maximum, N_1 = Tage mit messbarem Niederschlag, N_2 = Tage mit mehr als 0.2 mm Niederschlag, S = Tage mit Schnee, G = Tage mit Graupel (Hagel).

Verzeichnis der Stationen nach Ländern

Schweiz

Station	Kanton	Nördliche Breite ° ′	Oestliche Länge v. Gr. ° ′	Seehöhe m	Beobachtungsdauer Jahr Mon.	Tab. d. Niederschlagshöhe Seite	Quelle
Ottikon	Zürich	47 18	8 47	500	4	106*	Zürich
Pfäffikon	Zürich	47 22	8 47	546	10 6	104*	Zürich
Plaffeyen	Freiburg	46 45	7 17	850	4 4	121*	Zürich
Platta Medels	Graubünden	46 39 M 460*	8 51	1379	26 1	56*	Zürich
Préfargier	Neuenburg	47 0	7 0	440	2 11	128*	Bem.
Ragaz	St. Gallen	47 1 M 464*	9 29	517	20 5	64*	Zürich
Rapperswil	St. Gallen	47 14	8 49	412	10	160*	Zürich
Rathhausen	Luzern	47 5	8 19	440	3 10	150*	Zürich
Rechthalten	Freiburg	46 46	7 14	886	1	120*	Zürich
Reichenau	Graubünden	46 49	9 24	597	27 1	60*	Zürich
Reichenburg	Schwyz	47 10	8 58	444	1	159*	Zürich
Reiden	Luzern	47 15	7 58	459	3 11	133*	Zürich
Reidenbach	Bern	46 37	7 23	870	2	114*	Zürich
Reigoldswil	Basel-Land	47 24	7 41	497	8 8	173*	Zürich
Reinach	Aargau	47 15	8 11	537	7	138*	Zürich
Rheinau	Zürich	47 39	8 36	360	11	85*	Zürich
Rheinfelden	Aargau	47 33	7 47	280	8 5	172*	Zürich
Richterswil	Zürich	47 13	8 42	420	11	161*	Zürich
Ricken	St. Gallen	47 16	9 3	790	10 4	87*	Zürich
Riehen	Basel-Stadt	47 35	7 39	285	2 10	179*	Bem.
Rigi-Kulm	Zug	47 3 M 483*	8 30	1790	20 4	152*	Zürich
Risch	Zug	47 8	8 28	431	8	153*	Zürich
Romanshorn	Thurgau	47 34	9 22	400	17 1	74*	Stuttgart, Zürich
Romont	Freiburg	46 42	6 55	775	8 3	120*	Zürich
Root	Luzern	47 7	8 23	439	2 5	151*	Zürich
Rorschach	St. Gallen	47 29	9 30	455	13 9	71*	Zürich
Rossinières	Waadt	46 28	7 5	920	5 3	118*	Zürich, Bem.
Rougemont	Waadt	46 30	7 13	993	3	117*	Zürich
Russikon	Zürich	47 24	8 46	632	2 6	102*	Zürich
Ruswil	Luzern	47 5	8 8	653	9	150*	Zürich
Saanen	Bern	46 29	7 15	1023	7 7	117*	Zürich
Säntis	Appenzell	47 15	9 20	2467 u. 2500	8 4	91*	Zürich
St. Antoine	Freiburg	46 39	7 15	650	3 6	121*	Zürich
St. Aubin	Neuenburg	46 54	6 46	474	4 5	124*	Zürich
Ste. Croix	Waadt	46 49	6 30	1095	11 9	123*	Zürich
Salez	St. Gallen	47 16	9 30	436	7	66*	Zürich
St. Beatenberg	Bern	46 41 M 472*	7 48	1150 N_2 682*	27 1 S 788*	113*	Zürich
St. Bernhardin	Graubünden	46 30 M 460*	9 10	2070	26 3	56*	Zürich
St. Gallen	St. Gallen	47 26 M 467*	9 23	703 N_2 680*	26 5 S 783*	72*	Zürich, Bem.
St. Gallen [Oberstrass]	St. Gallen	47 26	9 23	696	5	73*	Zürich
St. Gotthard	Tessin	46 33	8 34	2093	10 6	140*	Zürich
St. Imier	Bern	47 9	7 0	819	1 3	129*	Zürich
St. Margarethen	St. Gallen	47 27	9 38	406	8 7	70*	Zürich
St. Peterzell	St. Gallen	47 19	9 10	705	10 4	88*	Zürich
St. Salvator	Graubünden			?	11	62*	Zürich

Ziffern mit Stern bedeuten Seitenzahlen im zweiten Band der Tabellen.
M = Tages-Maximum, N_1 = Tage mit messbarem Niederschlag, N_2 = Tage mit mehr als 0.2 mm Niederschlag, S = Tage mit Schnee, G = Tage mit Graupel (Hagel).

Verzeichnis der Stationen nach Ländern

Schweiz

Station	Kanton	Nördliche Breite ° ′	Oestliche Länge v. Gr. ° ′	Seehöhe m	Beobachtungsdauer Jahr Mon.	Tab. d. Niederschlagshöhe Seite	Quelle
Sargans	St. Gallen	47 3 M 465*	9 26	504	26 4	65*	Zürich
Sattel	Schwyz	47 5	8 38	832	8 3	143*	Zürich
Schaffhausen	Schaffhausen	47 42	8 38	439	16 3	85*	Zürich
Schiers	Graubünden	46 58	9 41	688	5 7	63*	Zürich
Schleitheim	Schaffhausen	47 45	8 29	486	8 4	109*	Zürich
Schnottwyl	Solothurn	47 7	7 23	500	4 8	121*	Zürich
Schöfflisdorf	Zürich	47 30	8 25	477	10 8	170*	Zürich
Schönegg	Unterwalden nid dem Wald	46 57	8 30	690	9	145*	Zürich
Schönenberg	Zürich	47 12	8 39	728	10 6	168*	Zürich
Schüpfheim	Luzern	46 57	8 1	728	7 11	149*	Zürich
Schwarzenburg	Bern	46 49	7 20	805	2 6	121*	Zürich
Schwyz	Schwyz	47 1 M 480*	8 39	547	20 9	143*	Zürich
Seelisberg	Uri	46 58	8 35	840	9	143*	Zürich
Seewen	Solothurn	47 26	7 40	551	8	175*	Zürich
Sevelen	St. Gallen	47 7	9 29	455	11	65*	Zürich
Sihlwald	Zürich	47 16	8 33	482	11	168*	Zürich
Sins	Aargau	47 12	8 24	417	8 6	151*	Zürich
Solothurn	Solothurn	47 13	7 32	441	5 2	130*	Zürich
Sonnenberg	Luzern	47 3	8 16	590	13 6	148*	Zürich
Splügen	Graubünden	46 33 M 461*	9 19	1471	20 9	57*	Zürich
Stäfa	Zürich	47 14	8 43	420	10 7	161*	Zürich
Stalla	Graubünden	46 28	9 39	1780	3 6	60*	Zürich
Stanz	Unterwalden nid dem Wald	46 57	8 22	456	3	146*	Zürich
Steckborn	Thurgau	47 40	8 59	400	11	82*	Zürich
Sternenberg	Zürich	47 23	8 55	927	8 6	101*	Zürich
Strickhof	Zürich	47 24	8 33	482	8 7	166*	Zürich
Sulgen	Thurgau	47 33	9 11	483	9	94*	Zürich
Sulz	Luzern	47 13	8 17	650	6 5	139*	Zürich
Sursee	Luzern	47 10 M 477*	8 6	505	23 1	136*	Zürich
Teufen	Appenzell	47 23	9 23	836	10 5	93*	Zürich
Thalwil	Zürich	47 17	8 34	450	11	163*	Zürich
Therwil	Basel-Land	47 30	7 33	310	8 8	176*	Zürich
Thun	Bern	46 46 M 472*	7 37	565	15 7	114*	Zürich
Thundorf	Thurgau	47 33	8 58	560	9	98*	Zürich
Thusis	Graubünden	46 41	9 26	711	10 5	58*	Zürich
Töss	Zürich	47 29	8 42	437	8 4	103*	Zürich
Triengen	Luzern	47 14	8 5	523	7	137*	Zürich
Trogen	Appenzell	47 25 M 466*	9 28	900 N_2 679*	22 10 S 783*	72*	Zürich
Ueberstorf	Freiburg	46 52	7 19	660	7	121*	Zürich
Uetwellen	Thurgau	47 37	9 5	505	11	95*	Zürich
Unter Aegeri	Zug	47 8	8 35	735	5	151*	Zürich
Unter Hallau	Schaffhausen	47 42	8 27	465	4 6	109*	Zürich
Unter Kulm	Aargau	47 19	8 7	470	8 6	138*	Zürich
Urnäsch	Appenzell	47 19	9 17	837	9 4	93*	Zürich

Ziffern mit Stern bedeuten Seitenzahlen im zweiten Band der Tabellen.
M = Tages-Maximum, N_1 = Tage mit messbarem Niederschlag, N_2 = Tage mit mehr als 0.2 mm Niederschlag, S = Tage mit Schnee, G = Tage mit Graupel (Hagel).

Verzeichnis der Stationen nach Ländern

Schweiz — Frankreich

Station	Kanton Arrondissement	Nördliche Breite ° ′	Oestliche Länge v. Gr. ° ′	Seehöhe m	Beobachtungsdauer Jahr Mon.	Tab. d. Niederschlagshöhe Seite	Quelle
Uster	Zürich	47 21	8 42	466	11	105*	Zürich
Vättis	St. Gallen	46 55	9 26	947	9 2	63*	Zürich
Valens	St. Gallen	46 58	9 29	920	5	64*	Zürich
Valeyres-sous-Ran-	Waadt	46 45	6 31	505	8	123*	Zürich
Vitznau [ces	Luzern	47 1 M 481*	8 29	440	17 1	146*	Zürich
Vuadens	Freiburg	46 37 M 474*	7 1	825	20 1 S 791*	119*	Zürich
Wädenswil	Zürich	47 14	8 40	466	11	162*	Zürich
Wängi	Thurgau	47 30	8 57	430	11	97*	Zürich
Walchwil	Zug	47 6	8 31	446	5 3	153*	Zürich
Wald	Zürich	47 16	8 55	621	12	160*	Zürich
Waldenburg	Basel-Land	47 23	7 45	533	8 8	173*	Zürich
Wallenstadt	St. Gallen	47 7	9 19	430	8 9	158*	Zürich
Wasen	Uri	46 43	8 35	850	6 3	142*	Zürich
Weesen	St. Gallen	47 8	9 6	430	10 5	158*	Zürich
Weinfelden	Thurgau	47 34	9 6	446	11	94*	Zürich
Weisstannen	St. Gallen	47 0	9 20	1005	4 5	158*	Zürich
Wiesen	Graubünden	46 43	9 43	1454	4 10	59*	Zürich
Wil	St. Gallen	47 28	9 3	584	10 6	89*	Zürich
Wil bei Rafz	Zürich	47 36	8 30	438	9	108*	Zürich
Wilchingen	Schaffhausen	47 40	8 28	472	8 4	109*	Zürich
Wildberg	Zürich	47 26	8 49	656	2	101*	Zürich
Wildhaus	St. Gallen	47 12	9 21	1120	12 10	86*	Zürich
Willisau	Luzern	47 7	7 59	553	8 1	132*	Zürich
Winterthur	Zürich	47 30 M 471*	8 44	450	25 4	103*	Zürich
Wittnau	Aargau	47 29	7 58	415	8 6	171*	Zürich
Yverdon	Waadt	46 47	6 38	437	1	123*	Zürich
Zofingen	Aargau	47 17	7 57	436	8 6	133*	Zürich
Zürich I	Zürich	47 23	8 33	430 u. 415	20 8	164*	Bem.
Zürich II	Zürich	47 23	8 33	435	24 10	164*	Bem.
Zürich III	Zürich	47 23 M 484*	8 33	470 N_2 687*	27 1 S 796*	165*	Zürich
Zug	Zug	47 10	8 31	429	16 3	153*	Zürich
Zurzach	Aargau	47 35	8 17	355	3	108*	Zürich
Frankreich							
Allain	Toul	48 33	5 55	307	15 4	311*	Paris
Amance	Nancy	48 45	6 17	400	20 10	325*	Bem.
Amel	Montmédy	49 13	5 37	220	10 1	332*	Paris
Angomont	Lunéville	48 31	6 57		4	317*	Paris
Baccarat	Lunéville	48 27	6 44	267	7 1	316*	Paris
Ballon de Servance	Lure	47 50	6 47	1216	5 4	302*	Paris
Barençon	St. Dié	48 10	7 4	650	10	313*	Paris
Basse-sur-Rupt	Remiremont	48 0	6 46	900	4 3	303*	Paris
Bayon	Lunéville	48 29	6 19	250	13 8	308*	Bem.
Bellefontaine	Nancy	48 43? M 507*	6 7?	240	23 4	324*	Bem.

Ziffern mit Stern bedeuten Seitenzahlen im zweiten Band der Tabellen.
M = Tages-Maximum, N_1 = Tage mit messbarem Niederschlag, N_2 = Tage mit mehr als 0.2 mm Niederschlag, S = Tage mit Schnee, G = Tage mit Graupel (Hagel).

Verzeichnis der Stationen nach Ländern

Frankreich

Station	Arrondissement	Nördliche Breite ° ′	Oestliche Länge v. Gr. ° ′	Seehöhe m	Beobachtungsdauer Jahr Mon.	Tab. d. Niederschlagshöhe Seite	Quelle
Bénaménil	Lunéville	48 34	6 40	254	1 11	318*	Paris
Blamont	Lunéville	48 35	6 51	263	14 11	317*	Paris
Bouzey	Épinal	48 11	6 22	363	7 11	306*	Paris
Bruyères	Épinal	48 12	6 43	480	9 9	305*	Paris
Buzy	Verdun	49 11	5 42	195	10	333*	Raulin
Charmes	Mirecourt	48 22	6 18	269	7 11	307*	Paris
Château-Lambert	Lure	47 52	6 45	695	4	302*	Paris
Château-Lambert [Fort]	Lure	47 52	6 44	760	6 7	302*	Paris
Châtel sur Moselle	Épinal	48 19	6 24	287	4 5	307*	Paris
Cinq Tranchées	Nancy	48 42	6 5	340	24 9	323*	Bem.
Col de Bussang	Remiremont	47 54	6 54	740	7 8	301*	Paris
Col du Prayé	St. Dié	48 29	7 7	835	4 9	315*	Paris
Corcieux	St. Dié	48 10	6 53	550	4 1	305*	Paris
Cornimont	Remiremont	47 58	6 50	518	7 11	303*	Paris
Dogneville	Épinal	48 13	6 27	385	10	306*	Paris
Dommartin-les-Remiremont	Remiremont	48 0	6 38	400	7 7	303*	Paris
Dompaire [mont]	Mirecourt	48 13	6 14	303	3 4	309*	Paris
Einville	Lunéville	48 39	6 30	225	13 7	320*	Paris
Épinal	Épinal	48 11	6 26	330	14 2	305*	Paris
Euvezin	Toul	48 55	5 50	213	5 1	326*	Paris
Fleury	Verdun	49 12	5 26	344	10 9	333*	Paris
Flin	Lunéville	48 30	6 39	252	7 11	316*	Paris
Fort de Razimont	St. Dié	48 14	7 3	472	8	314*	Paris
Foug	Toul	48 41 M 506*	5 47	260	17 11	312*	Paris
Frouard	Nancy	48 46	6 7	191	15	313*	Paris
Gemaingoutte	St. Dié	48 15	7 5	448	8 10	314*	Paris
Gérardmer	St. Dié	48 4	6 53	683	11 7	304*	Paris
Granges	St. Dié	48 9	6 48	500	4 4	305*	Paris
Haudiomont	Verdun	49 8	5 33	266	7 6	333*	Paris
La Bouzule	Nancy	48 44	6 20	225	5 11	325*	Paris
La Hardalle	St. Dié	48 9	7 2	800	7 2	313*	Paris
La Malgrange	Nancy	48 39	6 10	234	18 7	321*	Paris
Le Puid	St. Dié	48 23	7 3	575	11	315*	Paris
Lerrain	Mirecourt	48 9	6 9	318	12 9	308*	Paris
Les Fourneaux	St. Dié	48 9	6 58	680	2 11	313*	Paris
Le Thillot	Remiremont	47 53	6 46	480	3 8	302*	Paris
Longchamp	Épinal	48 13	6 31	400	2 8	306*	Paris
Lunéville	Lunéville	48 36	6 29	225	14 6	318*	Paris
Mance	Briey	49 17	5 55	220	10	334*	Paris
Maxéville	Nancy	48 46	6 10	225	17 10	323*	Paris
Ménillot	Toul	48 40	5 49	250	1	312*	Paris
Mirecourt I	Mirecourt	48 18	6 8	297	21	309*	Raulin, Paris
Mirecourt II	Mirecourt	48 18	6 8	300	6 11	309*	Raulin
Moncel-sur-Seille	Nancy	48 46	6 25	205	20 2	331*	Raulin, Paris
Moriviller	Lunéville	48 29 M 506*	6 17	322	14 10	319*	Paris
Moyen	Lunéville	48 29	6 34	295	7 1	319*	Paris
Nancy	Nancy	48 41	6 11	221	58	321*	Raulin, Paris
Neuves Maisons	Nancy	48 37	6 5	218	11 5	310*	Paris
Nomeny	Nancy	48 53	6 14	186	2 1	332*	Paris
Nonsard	Commercy	48 56	5 45	215	5 7	326*	Paris

Ziffern mit Stern bedeuten Seitenzahlen im zweiten Band der Tabellen.
M = Tages-Maximum, N_1 = Tage mit messbarem Niederschlag, N_2 = Tage mit mehr als 0.2 mm Niederschlag, S = Tage mit Schnee, G = Tage mit Graupel (Hagel).

Verzeichnis der Stationen nach Ländern

Frankreich — Belgien — Luxemburg

Station	Arrondissement Provinz	Nördliche Breite ° ′	Oestliche Länge v. Gr. ° ′	Seehöhe m	Beobachtungsdauer Jahr Mon.	Tab. d. Niederschlagshöhe Seite	Quelle
Paroy	Lunéville	48 41	6 36	233	7 11	319*	Paris
Pexonne	Lunéville	48 29	6 52	310	10	317*	Paris
Pont-à-Mousson	Nancy	48 54	6 3	185	5	326*	Paris
Pouxeux	Remiremont	48 7	6 34	380	4 4	304*	Paris
Provenchères	St. Dié	48 18	7 5	407	2 5	314*	Paris
Rambervillers	Épinal	48 21	6 38	290	7 4	318*	Paris
Ramonchamp	Remiremont	47 54	6 44	470	4 3	302*	Paris
Raon l'Étape	St. Dié	48 25	6 50	286	9 7	316*	Paris
Rehaincourt	Épinal	48 22	6 28	350	3 3	307*	Paris
Retournemer	St. Dié	48 3	6 59	780	8 2	304*	Paris
Rogéville	Toul	48 49	5 59	300	11	325*	Paris
St. Amé	Remiremont	48 2	6 40	420?	9	304*	Raulin
St. Dié	St. Dié	48 17	6 57	340	17 2	314*	Raulin, Paris
Saulcy	St. Dié	48 25	7 2	393	2	315*	Paris
Saulcy-sur-Meurthe	St. Dié	48 14	6 58	385	7 5	314*	Paris
Saulxures-sur-Mo-	Remiremont	47 57	6 46	466	5 2	303*	Raulin, Paris
Senones [selotte	St. Dié	48 24	6 59	344	14 2	315*	Paris
Serres	Lunéville	48 42	6 28	295	7 1	320*	Paris
Sion	Nancy	48 26	6 5	499	11	310*	Paris
Thaon	Épinal	48 15	6 26	320	10 7	307*	Paris
Thiaucourt	Toul	48 57	5 52	210	1 8	326*	Paris
Thiébauménil	Lunéville	48 35	6 37	244	5 10	318*	Paris
Tomblaine	Nancy	48 41	6 13	200	7 10	321*	Paris
Toul	Toul	48 41	5 53	211	15	311*	Paris
Vagney	Remiremont	48 1	6 43	412	8 4	303*	Raulin, Paris
Vexaincourt	St. Dié	48 30	7 3	376	4 4	316*	Paris
Vézelise	Nancy	48 29	6 5	293	17 5	310*	Raulin, Paris
Belgien							
Bastogne I	Luxemburg	50 0	5 43	504	8 3	869*	Brüssel
Bastogne II	Luxemburg	50 0	5 43	500	8 11	869*	Brüssel
Benonchamps	Luxemburg	50 0	5 49	440	1 8	869*	Brüssel
Bourcy	Luxemburg	50 4	5 49	507	8 6	869*	Brüssel
Bras	Luxemburg	50 0	5 42	525	1 9	868*	Brüssel
Lutremange	Luxemburg	49 56	5 46	447	10	868*	Brüssel
Martelange	Luxemburg	49 50	5 44	400	3 8	868*	Brüssel
Luxemburg							
Luxemburg		49 37	6 8	280	28 5	870*	Bem.

Ziffern mit Stern bedeuten Seitenzahlen im zweiten Band der Tabellen.
M = Tages-Maximum, N_1 = Tage mit messbarem Niederschlag, N_2 = Tage mit mehr als 0.2 m Niederschlag, S = Tage mit Schnee, G = Tage mit Graupel (Hagel).

Verteilung der Stationen nach den Hauptflussgebieten

Flussgebiet und Zahl der Stationen	Seite
Küstenflüsse zwischen deutsch-russischer Grenze und Memel (11)	3– 4
Memel (45)	5– 14
Küstenflüsse zwischen Memel und Pregel (27)	14– 19
Pregel (79)	19– 33
Angerapp (23)	19– 23
Inster (9)	23– 25
Alle (37)	26– 31
Küstenflüsse zwischen Pregel und Weichsel (26)	33– 36
Weichsel (328)	36–106 [1]
Dunajec (22)	51– 57
Wisloka (16)	59– 62
San (30)	63– 69
Pilica (7)	71– 72
Bug (62)	75– 87
Narew (40)	80– 87
Bobr (12)	80– 82
Pisseck (13)	82– 85
Omulew (5)	86
Wkra (6)	86– 87
Bzura (7)	87– 88
Drewenz (20)	89– 91
Brahe (25)	92– 97
Küstenflüsse zwischen Weichsel und Oder (64)	106–117
Danziger Bucht (7)	106–107
Leba (7)	108–109
Stolpe (6)	110
Wipper (6)	110–111
Persante (12)	113–114
Rega (10)	114–116
Oder (562)	117–228
Oppa (18)	122–126
Ostrawitza (14)	126–131
Olsa (10)	132–134
Klodnitz (7)	138–139
Hotzenplotz (8)	140–141
Malapane (12)	141–143
Glatzer Neisse (62)	144–158
Glatzer Steine (10)	150–152
Stober (9)	158–159
Ohle (9)	160–161
Weistritz (22)	166–170
Weide (11)	170–171
Katzbach (20)	172–175
Bartsch (22)	176–179
Bober (61)	182–194
Lomnitz (10)	183–185
Zacken (9)	187–188
Queiss (8)	191–192
Lausitzer Neisse (49)	194–206
Zittau (13)	198–201
Warthe (97)	208–221
Obra (7)	214–215
Netze (38)	215–220
Alte Oder (10)	221–222 [1]
Welse (7)	223–224
Ihna (6)	226–227
Küstenflüsse zwischen Oder und Elbe (114)	229–267 [2]
Uecker (18)	229–233
Peene (14)	234–237
Warnow (8)	243–245
Trave (14)	247–252
Zuflüsse der Ostsee (19)	252–262
Zuflüsse der Nordsee (10)	262–267 [2]
Elbe (1603)	267–722 [3]
Aupa (11)	272–275
Mettau (15)	276–280
Adler (46)	285–300
Wilde Adler (17)	285–290
Stille Adler (16)	290–296
Dedinabach (8)	296–299
Chrudimka (38)	301–314
Doubrawa (17)	316–321
Cidlina (20)	324–328
Iser (47)	336–348 [2]
Moldau (479)	351–502
Maltsch (20)	360–366
Lužnitz (36)	370–381
Wottawa (61)	382–401
Sazawa (56)	409–429
Zelivka (15)	415–420
Beraun (185)	432–482
Mies (35)	432–439
Radbusa (56)	440–455
Uslava (19)	455–460
Strela (11)	465–468
Zakolaner Bach (16)	489–496
Bakower Bach (14)	497–502
Eger (101)	508–536
Zwodau (10)	511–513
Tepl (5)	517–518
Aubach (12)	523–526
Goldbach (11)	526–529

Ziffern mit Stern bedeuten Seitenzahlen im zweiten Band der Tabellen.

[1]) auch 865* [2]) auch 866* [3]) auch 866*–867*

Verteilung der Stationen nach den Hauptflussgebieten

Flussgebiet und Zahl der Stationen	Seite
Biela (35)	540 –550
Polzen (36)	552 –565
Rothe Weisseritz (12)	584 –587
Schwarze Elster (30)	595 –601
Mulde (101)	602 –629
Zwickauer Mulde (35)	602 –612
Freiberger Mulde (50)	612 –627
Zschopau (31)	617 –626
Saale (225)	630 –683 [1]
Unstrut (73)	637 –653
Gera (21)	639 –645
Helme (14)	650 –653
Weisse Elster (30)	656 –665
Bode (50)	671 –683
Ohre (10)	686 –687
Havel (102)	688 –707
Spree (52)	691 –701
Aland (8)	708 –709
Elde (9)	710 –713
Weser (158)	1*– 42* [2]
Werra (40)	1*– 10* [2]
Hörsel (9)	7*– 10*
Fulda (18)	11*– 15* [2]
Eder (4)	13*– 14*
Diemel (1)	15*
Werre (16)	17*– 20*
Aller (56)	20*– 37*
Oker (21)	21*– 27*
Leine (24)	28*– 36*
Innerste (9)	33*– 36*
Hunte (4)	39*– 40*
Küstenflüsse zwischen Weser und Ems (11)	43*– 47*
Ems (21)	47*– 55*
Haase (2)	52*
Ijssel (1)	55*
Rhein (922)	56*–361* [3]
Hinter Rhein (7)	56*– 60*
Ill (12)	66*– 69*
Bodensee (26)	71*– 82*
Thur (38)	86*–100*
Sitter (6)	91*– 93*
Murg (9)	96*– 99*
Töss (10)	100*–103*
Glatt (11)	104*–107*
Wutach (8)	108*–110*
Aare (192)	110*–170*
Saane (20)	116*–121*
Thièle (31)	122*–129*
Neuchâteler See (12)	123*–126*
Emme (5)	130*–131*
Reuss (49)	140*–155*
Vierwaldstätter See (11)	143*–147*
Linth, Limmat (33)	156*–169*
Züricher See (12)	159*–163*
Ergolz (12)	172*–174*
Birs (7)	175*–176*
Wiese (7)	178*–179*
Elz (6)	182*–183*
Kinzig (7)	184*–185*
Ill (68)	185*–211*
Doller (8)	189*–192*
Thur (9)	192*–195*
Lauch (8)	196*–198*
Fecht (8)	199*–201*
Breusch (7)	205*–207*
Moder (11)	211*–215*
Lauter (3)	218*–219*
Neckar (81)	225*–252*
Fils (4)	234*–235*
Enz (10)	242*–244*
Nagold (6)	243*–244*
Kocher (8)	246*–248*
Jagst (7)	249*–250*
Elsenz (3)	251*–252*
Main (96)	260*–288*
Rother Main (1)	260*
Rodach (1)	262*
Itz (11)	262*–265*
Regnitz (9)	265*–268*
Rednitz (3)	265*–266*
Pegnitz (2)	266*
Aisch (1)	267*
Fränkische Saale (3)	269*
Tauber (2)	270*–271*
Kinzig (30)	275*–281*
Nidda (13)	283*–286*
Nahe (7)	290*–293*
Wisper (2)	294*
Lahn (19)	295*–300*
Mosel (135)	301*–343* [3]
Madon (6)	308*–310*
Meurthe (36)	313*–325*
Vezouse (6)	317*–318*
Mortagne (3)	318*–319*
Seille (5)	330*–332*
Orne (5)	332*–334*
Sauer (12)	335* [3]
Wiltz (5)	868*–869*
Our (2)	335*
Prüm (2)	335*
Saar (18)	335*–341*
Kyll (2)	343*
Uess (1)	343*
Wied (2)	344*
Ahr (1)	344*
Sieg (4)	346*
Wupper (3)	347*–348*
Ruhr (8)	349*–351*
Embscher (9)	352*–353*
Lippe (9)	353*–355*
Maas (11)	357*–361*
Ourthe (1)	357*
Roer (9)	357*–361*

Ziffern mit Stern bedeuten Seitenzahlen im zweiten Band der Tabellen.

[1]) auch 866*–867* [2]) auch 867* [3]) auch 868*–870*

Alphabetisches Verzeichnis der Stationen

Station	Land	Seite	Station	Land	Seite
Aachen I	Rheinland	359*	Altenrode	Sachsen	23*
Aachen II	Rheinland	360*	Altenstein	S.-Meiningen	6*
Aachen III	Rheinland	360*	Altenweiher	Elsass-Lothr.	199*
Aachen IV	Rheinland	360*	Alt Gaarz	Meckl.-Schwer.	246
Aachen V	Rheinland	361*	Alt Geringswalde	Kgr. Sachsen	611
Aachener Wasserwerk	Rheinland	358*	Althaldensleben	Sachsen	687
Aadorf [Brandenburg]	Schweiz	99*	Althammer [Linde [Forsth.]	Oest.-Schlesien	127
Aarau I	Schweiz	135*	Althütten b. Kamenitz a. d.	Böhmen	374
Aarau II	Schweiz	136*	Althütten bei Kohljanowitz	Böhmen	422
Aarösund	Schlesw.-Holst.	261	Althütten bei Neu Bistritz [Forsth.]	Böhmen	370
Abertham	Böhmen	520	Alt Kemnitz	Schlesien	189
Absteinen	Ostpreussen	11	Altkirch	Elsass-Lothr.	186*
Adler-Kosteletz	Böhmen	288	Altmorschen	Hessen-Nassau	13*
Adlisberg bei Zürich	Schweiz	166*	Altnau	Schweiz	75*
Adolfsgrün	Böhmen	578	Alt Neudöbern	Brandenburg	694
Aesch	Schweiz	176*	Alt Oels	Schlesien	190
Affeltrangen	Schweiz	98*	Altona	Schlesw.-Holst.	718
Affoltern i. E.	Schweiz	131*	Alt Pilsenetz	Böhmen	460
Aglonen	Ostpreussen	4	Alt Přerow	Böhmen	335
Agnetendorf	Schlesien	188	Alt Reihwiesen	Oest.-Schlesien	122
Ahlbeck	Pommern	228	Altshausen	Württemberg	79*
Ahlden	Hannover	37*	Altstadt bei Gilgenburg	Ostpreussen	90
Ahornswald	Böhmen	512	Altstätten	Schweiz	70*
Aichelberg, Oberamt Kalw	Württemberg	242*	Altthiergarten bei Frauenberg	Böhmen	368
Aichelberg, Oberamt Schorn-	Württemberg	240*	Alt Widzim	Posen	214
Aichhalden [dorf	Württemberg	243*	Altzauche	Brandenburg	695
Aken	Sachsen	630	Alzey	Hessen	289*
Alaincourt	Elsass-Lothr.	332*	Amalienhof bei Petschkau	Böhmen	324
Alberitz bei Jechnitz [Forsth.]	Böhmen	527	Amalienthal	Westpreussen	110
Albeuve	Schweiz	118*	Amalienwalde	Ostpreussen	33
Albisbrunn	Schweiz	154*	Amance	Frankreich	325*
Albrechtitz	Böhmen	296	Ambacher Mühle	Elsass-Lothr.	341*
Alexisbad	Anhalt	676	Amel	Frankreich	332*
Alexwangen	Ostpreussen	17	Amel	Rheinland	357*
Alfeld	Elsass-Lothr.	189*	Ammonsgrün	Böhmen	510
Allain	Frankreich	311*	Amrisweil	Schweiz	74*
Allrode	Braunschweig	673	Andelfingen	Schweiz	100*
Alt Astenberg	Westfalen	350*	Andermatt	Schweiz	140*
Alt Benatek	Böhmen	347	Andreasberg	Böhmen	354
Alt Berun	Schlesien	40	Andreew	Russland	58
Alt Breisach	Baden	181*	Andrychów	Galizien	44
Alt Chemnitz	Kgr. Sachsen	609	Angerburg	Ostpreussen	20
Altdorf	Bayern	266*	Angern	Böhmen	360
Altdorf	Schweiz	142*	Angomont	Frankreich	317*
Alte Fähre	Schlesien	180	Anklam	Pommern	237
Altenberg	Kgr. Sachsen	579 [1]	Annaberg	Schlesien	131
Altenburg bei Liban	Böhmen	329	Annaberg [Untere Stadt]	Kgr. Sachsen	617
Altenfurt	Bayern	266*	Annaberg [Obere Stadt]	Kgr. Sachsen	618
Altenkirchen, Insel Rügen	Pommern	240	Annenwalde	Brandenburg	689
Altenkirchen	Rheinland	344*	Ansbach	Bayern	265*

Ziffern ohne Stern bedeuten Seitenzahlen im ersten, mit Stern im zweiten Band der Tabellen.

[1]) auch 866*

Alphabetisches Verzeichnis der Stationen

Station	Land	Seite	Station	Land	Seite
Antonin	Posen	176	Balsthal	Schweiz	134*
Apenrade	Schlesw.-Holst.	260	Bamberg	Bayern	268*
Appenzell	Schweiz	92*	Bankau	Westpreussen	104
Arbon	Schweiz	73*	Banz	Bayern	262*
Arendsee	Sachsen	714	Barani	Mähren	127
Argenau	Posen	89	Baranow	Posen	209
Arisdorf	Schweiz	174*	Baranowitz	Schlesien	137
Arissau	Ostpreussen	18	Barençon	Frankreich	313*
Arkona	Pommern	239	Barlangliget	Ungarn	55
Arneburg	Sachsen	688	Barlewitz	Westpreussen	102
Arnsberg	Westfalen	349*	Barlogi	Westpreussen	94
Arnsdorf	Schlesien	185	Barneberg	Sachsen	679
Arnstadt	Schwarzb.-S.	639	Barranowen	Ostpreussen	82
Arnstein	Bayern	269*	Barsenicken	Ostpreussen	19
Arosa	Schweiz	61*	Barten	Ostpreussen	29
Artern	Sachsen	650	Bartochow	Russland	208
Arth	Schweiz	152*	Bartschin	Posen	215
Artlenburg	Hannover	716	Barzdorf	Böhmen	151
Arys	Ostpreussen	84	Barzdorf	Oest.-Schlesien	154
Asch	Böhmen	656	Baschnitz	Böhmen	327
Aschaffenburg I	Bayern	274*	Basel [Botanischer Garten]	Schweiz	177*
Aschaffenburg II	Bayern	275*	Basel [Terrasse d. Bernoullian.]	Schweiz	177*
Aschendorf	Hannover	54*	Basel [Hof des Bernoullianum]	Schweiz	178*
Aschersleben	Sachsen	668	Basel [Bernoullistr. 20]	Schweiz	178*
Auen	Schweiz	156*	Basel [Riehenstr. 23]	Schweiz	178*
Auerbach [Jechnitz [Forsth.]	Kgr. Sachsen	658	Basel [Irrenanstalt]	Schweiz	178*
Auf der langen Wiese bei	Böhmen	526	Basel-Augst	Schweiz	174*
Augustenthal bei Hämmern	S.-Meiningen	262*	Basse-sur-Rupt	Frankreich	303*
Augustusbad bei Radeberg	Kgr. Sachsen	597	Basslitz	Kgr. Sachsen	599
Augustusburg bei Chemnitz	Kgr. Sachsen	622	Bastogne I [École communale]	Belgien	869*
Aujezd bei Blatna	Böhmen	397	Bastogne II [Petit Séminaire]	Belgien	869*
Aumühle	Sachsen	652	Bauda	Kgr. Sachsen	599
Aurich	Hannover	54*	Baudach	Brandenburg	194
Aussergefild	Böhmen	351	Bauerwitz	Schlesien	135
Aussig	Böhmen	551	Bauma	Schweiz	101*
Avenches	Schweiz	128*	Baumkrug	Ostpreussen	14
Aweyden	Ostpreussen	84	Baumschule	Elsass-Lothr.	201*
Baad bei Gitschin	Böhmen	325	Bautsch	Mähren	117
Baba bei Dobřisch	Böhmen	408	Bautzen	Kgr. Sachsen	691
Baccarat	Frankreich	316*	Bayon	Frankreich	308*
Baden	Baden	218*	Bayreuth	Bayern	260*
Baden	Schweiz	169*	Bebelnheim	Elsass-Lothr.	201*
Badersleben	Sachsen	679	Bebenhausen	Württemberg	230*
Badewitz	Anhalt	683	Běchčin	Böhmen	475
Bad Liebenstein	S.-Meiningen	6*	Beerberg	Schlesien	192
Badra	Schwarzb.-S.	649	Beerwalde b. Dippoldiswalde	Kgr. Sachsen	586
Badresch	Meckl.-Strelitz	234	Beetzendorf	Sachsen	713
Bärenwalde [Bärwald]	Böhmen	619	Beiersdorf	Brandenburg	221
Bärwalde	Brandenburg	221	Belgard	Pommern	113
Bärwalde	Pommern	113	Belleben	Sachsen	668
Bahn	Pommern	224	Bellefontaine	Frankreich	324*
Bahrendorf	Sachsen	684	Bellevue [Chausseehaus]	Posen	218
Bakow bei Zlonitz	Böhmen	497	Bénaménil	Frankreich	318*
Balden	Ostpreussen	26	Bendeleben	Schwarzb.-S.	649
Ballenstedt	Anhalt	676	Beneschau	Böhmen	427
Ballgarden	Ostpreussen	11	Beneschau bei Kaplitz	Böhmen	362
Ballon de Servance	Frankreich	302*	Beniowa	Galizien	63
Ballupönen	Ostpreussen	22	Bennwil	Schweiz	173*

Ziffern ohne Stern bedeuten Seitenzahlen im ersten, mit Stern im zweiten Band der Tabellen.

Alphabetisches Verzeichnis der Stationen

Station	Land	Seite	Station	Land	Seite
Benonchamps	Belgien	869*	Birwinken	Schweiz	94*
Benschkowice	Russland	40	Bischdorf bei Löbau	Kgr. Sachsen	692
Bensen	Böhmen	565	Bischitz	Böhmen	351
Bensheim	Hessen	258*	Bischoffszell	Schweiz	91*
Berbisdorf	Schlesien	187	Bischofstein	Ostpreussen	28
Berdowitschi	Russland	6	Bischofteinitz	Böhmen	442
Berent	Westpreussen	99	Bischweiler	Elsass-Lothr.	213*
Bergel bei Rokitzan	Böhmen	463	Bisdorf	Hannover	26*
Bergfriede	Ostpreussen	27	Bismark	Pommern	233
Berghof	Böhmen	502	Bispingen	Elsass-Lothr.	330*
Bergkirchen	Westfalen	19*	Bissingen	Württemberg	233*
Bergreichenstein	Böhmen	386	Bistritz an der Angel	Böhmen	448
Bergzow	Sachsen	704	Bitburg	Rheinland	335*
Berka	S.-Weimar	7*	Bitow [Hegerhaus]	Böhmen	450
Berka a. Ilm	S.-Weimar	636	Bitsch	Elsass-Lothr.	340*
Berkholz	Brandenburg	233	Bittelbrunn	Baden	82*
Berleburg	Westfalen	13*	Bitterfeld	Sachsen	629
Berlin I	Brandenburg	698	Bizau	Vorarlberg	75*
Berlin II	Brandenburg	699	Blamont	Frankreich	317*
Berlin III [N.] [schule	Brandenburg	700	Blankenburg bei Berlin	Brandenburg	698
Berlin IV [Landwirtsch. Hoch-	Brandenburg	700	Blankenburg a. Harz	Braunschweig	675
Berlin V [Aussenstation]	Brandenburg	700	Blankenburg i. Thüringen	Schwarzb.-Rud.	633
Berlinchen	Brandenburg	226	Blaschki	Russland	209
Bern I	Schweiz	115*	Blatna	Böhmen	397
Bern II	Schweiz	115*	Blauer Stollen	Oest.-Schlesien	155
Bern III	Schweiz	116*	Blazowa	Galizien	68
Bernau	Baden	170*	Bleischwitz	Schlesien	123
Bernburg	Anhalt	669	Blexen	Oldenburg	42*
Bernitt	Meckl.-Schwer.	244	Blöckenstein [Forsth.]	Böhmen	353
Bernstadt	Schlesien	170	Bludenz	Vorarlberg	68*
Bernterode	Sachsen	647	Blumenstein	Schweiz	114*
Besswitz	Pommern	111	Bobersberg	Brandenburg	194
Bethlehem bei Bielefeld	Westfalen	19*	Bochnia	Galizien	49
Betkenhammer	Westpreussen	217	Bochum I [Rathaus]	Westfalen	352*
Beuthen	Schlesien	138	Bochum II [Park]	Westfalen	353*
Beyendorf	Sachsen	684	Bockau b. Schwarzenberg im	Kgr. Sachsen	604
Bezno I	Böhmen	350	Bockendorf [Erzgebirge	Kgr. Sachsen	616
Bezno II	Böhmen	350	Bodenbach	Böhmen	567
Biala	Galizien	39	Bodenstein	Braunschweig	35*
Bialka	Galizien	53	Böckten	Schweiz	172*
Bibra	Sachsen	653	Böhmisch Aicha	Böhmen	340
Biecz	Galizien	60	Böhmisch Brod	Böhmen	333
Biel	Schweiz	129*	Böhmisch Čerma	Böhmen	279
Biela bei Bodenbach	Böhmen	566	Böhmisch Einsiedel	Böhmen	623
Bielefeld	Westfalen	19*	Böhmisch Kamnitz	Böhmen	570
Bielefelder Pumpstation	Westfalen	48*	Böhmisch Leipa	Böhmen	559
Bielitz	Oest.-Schlesien	38	Böhmisch Skalitz	Böhmen	274
Bienau	Ostpreussen	89	Böhrigen	Kgr. Sachsen	616
Biemsen	Lippe	18*	Bönnigheim	Württemberg	245*
Bienstedt	S.-Kob.-Gotha	644	Börnchen	Schlesien	173
Bilichow	Böhmen	498	Bösig [Forsth.]	Böhmen	561
Bilin	Böhmen	545	Bösig bei Politz	Böhmen	277
Bingen	Hessen	290*	Bösig [Schloss]	Böhmen	341
Bingenheim	Hessen	284*	Böttstein	Schweiz	169*
Binningen	Schweiz	177*	Bötzberg	Schweiz	169*
Binsdorf	Böhmen	568	Bohanka	Böhmen	327
Birkenfeld	Oldenburg	290*	Bohauschkowitz [Schloss]	Böhmen	359
Birstein	Hessen-Nassau	278*	Boitzenburg	Brandenburg	230

Ziffern ohne Stern bedeuten Seitenzahlen im ersten, mit Stern im zweiten Band der Tabellen.

Alphabetisches Verzeichnis der Stationen

Station	Land	Seite
Boldekow	Pommern	234
Bolkenhain	Schlesien	173
Boll	Württemberg	235*
Bonn	Rheinland	345*
Bonndorf	Baden	109*
Bonrepos bei Alt Lissa	Böhmen	347
Bonvillards	Schweiz	124*
Boppard [Marienberg]	Rheinland	294*
Bor bei Rožmital [Forsth.]	Böhmen	462
Borau	Böhmen	410
Boretz bei Lobositz	Böhmen	537
Borgfeld	Fr.Reichsstädte	39*
Borgholzhausen	Westfalen	19*
Borkum	Hannover	47*
Born	Braunschweig	686
Borna	Kgr. Sachsen	662
Bornemannspfuhl	Brandenburg	865*
Borohradek	Böhmen	296
Borotitz [Forsth.]	Böhmen	405
Borstendorf	Kgr. Sachsen	625
Borzestowo	Westpreussen	108
Boschin	Böhmen	295
Bothkamp bei Kiel	Schlesw.-Holst.	866*
Boudry	Schweiz	125*
Bourcy	Belgien	869*
Bourguillon bei Freiburg	Schweiz	120*
Bouzey	Frankreich	306*
Brachstedt	Sachsen	670
Bračitz	Böhmen	319
Brackwede	Westfalen	49*
Brahnau	Posen	97
Brake	Oldenburg	42*
Brakel	Westfalen	354*
Brand I	Schlesien	146
Brand II	Schlesien	146
Brandeis	Böhmen	348
Brandenburg [beil	Brandenburg	703
Brandenburg, Kr. Heiligen-	Ostpreussen	34
Branna bei Starkenbach	Böhmen	270
Branschow	Böhmen	406
Bras	Belgien	868*
Braunau	Böhmen	150
Braunlage	Braunschweig	672
Braunschweig I	Braunschweig	24*
Braunschweig II	Braunschweig	25*
Braziszewo	Posen	213
Bregenz	Vorarlberg	76*
Breitenau	Oest.-Schlesien	122
Breitenbach	Elsass-Lothr.	199*
Breitenbach	Schweiz	175*
Breitenborn	Hessen-Nassau	280*
Breitenbrunn b. Schwarzenb.	Kgr. Sachsen	604
Breitenstein [im Erzgeb.	Sachsen	675
Breitnau	Baden	182*
Bremen	Fr.Reichsstädte	37*
Bremervörde	Hannover	721
Bremgarten	Schweiz	155*
Bremhof	Hessen	272*
Brenn	Böhmen	555
Brennporitschen	Böhmen	460
Břeskowitz	Böhmen	452
Breslau	Schlesien	161
Breslau [Sternwarte]	Schlesien	162
Breslau [Sternwarte]	Schlesien	163
Breslau [Universitätshof]	Schlesien	164
Breslau [Bot. Gart. u. Schleuse]	Schlesien	164
Breslau [Neues Wasserhebew.]	Schlesien	165
Breslau [Wenzel-Hancke-Krankenhaus u. Feuerwache]	Schlesien	165
Breslau [Zehndelberg]	Schlesien	165
Brest-Litowsk	Russland	79
Bretten	Baden	223*
Břewnow	Böhmen	488
Březina bei Radnitz	Böhmen	463
Březka bei Eule [Thiergarten]	Böhmen	428
Březnitz	Böhmen	400
Březno bei Jung-Bunzlau	Böhmen	344
Brieg	Schlesien	160
Brienz	Schweiz	111*
Briesen, Adlig-	Westpreussen	94
Brilon	Westfalen	350*
Břišťan	Böhmen	327
Brnik bei Schwarzkosteletz	Böhmen	332
Brnky [Forsth.]	Böhmen	489
Brocken	Sachsen	22*
Brockhagen	Westfalen	49*
Bromberg I	Posen	95
Bromberg II	Posen	96
Brostau	Schlesien	180
Brotenfeld bei Oelsnitz i. N.	Kgr. Sachsen	657
Brottewitz bei Mühlberg	Sachsen	593
Brozan	Böhmen	535
Bruch	Böhmen	546
Bruchsal	Baden	223*
Brück	Brandenburg	701
Brüel	Meckl.-Schwer.	243
Brünig	Schweiz	146*
Brünnl	Böhmen	364
Brüsterort	Ostpreussen	17
Brüx	Böhmen	542
Brugg	Schweiz	140*
Brunau-Jeetze	Sachsen	708
Brunnkress	Böhmen	277
Brunshausen	Hannover	718
Bruyères	Frankreich	305*
Brzesko	Galizien	51
Brzezina [Forsth.]	Böhmen	538
Brzostek	Galizien	61
Bublitz	Pommern	113
Bucha	Schwarzb.-Rud.	634
Buchau	Böhmen	465
Buchen	Baden	272*
Buchers	Böhmen	362
Buchholz i. Mecklenburg	Meckl.-Schwer.	710
Buchhütte	Mähren	126
Buchwald	Böhmen	352

Ziffern ohne Stern bedeuten Seitenzahlen im ersten, mit Stern im zweiten Band der Tabellen.

Alphabetisches Verzeichnis der Stationen

Station	Land	Seite
Buda b. Kohljanowitz [Forsth.]	Böhmen	332
Buda-Mukařov bei Schwarz-	Böhmen	335
Buddern [kosteletz [Forsth.]	Ostpreussen	21
Budenitz	Böhmen	500
Budin	Böhmen	534
Budweis I	Böhmen	366
Budweis II [Wasserwerk]	Böhmen	367
Budweis III	Böhmen	367
Budweitschen	Ostpreussen	10
Budwethen	Ostpreussen	24
Büchelbach-Thal	Hessen-Nassau	279*
Büdingen	Hessen	285*
Büren	Schweiz	129*
Büren	Schweiz	174*
Bütow	Pommern	110
Buggaus	Böhmen	360
Buk	Posen	211
Bukowan	Böhmen	400
Bukwa	Böhmen	525
Buntenbock	Hannover	33*
Bunzlau	Schlesien	189
Burbach i. Elsass	Elsass-Lothr.	338*
Burg, Kr. Hoyerswerda	Schlesien	694
Burg i. Spreew. [Kaupergem.]	Brandenburg	695
Burg i. Spreewalde [Kirchdorf]	Brandenburg	695
Burgdorf	Schweiz	130*
Burg-Gemünden	Hessen	296*
Burow	Anhalt	601
Buschowitz	Böhmen	463
Buschtěhrad	Böhmen	490
Bussko	Russland	59
Butsch bei Nepomuk [Forsth.]	Böhmen	457
Buttstedt	S.-Weimar	645
Buus	Schweiz	171*
Buzy	Frankreich	333*
Bzi	Böhmen	380
Bzy bei Blowitz	Böhmen	457
Čachnow	Böhmen	306
Časlau	Böhmen	320
Čejkow [Ergänzungsstation]	Böhmen	416
Čekanitz	Böhmen	391
Celbau	Westpreussen	106
Celle	Hannover	27*
Cep bei Wittingau [Forsth.]	Böhmen	373
Cerekwitz bei Hořitz	Böhmen	327
Čeřeniště [Forsthaus]	Böhmen	428
Černava bei Repin [Hegerh.]	Böhmen	503
Černilow	Böhmen	284
Černitz bei Bechin [Jagdschl.]	Böhmen	380
Černowitz I	Böhmen	377
Černowitz II	Böhmen	377
Čestin	Böhmen	420
Cetno	Böhmen	345
Cettoras [Forsthaus]	Böhmen	417
Chabeřitz	Böhmen	415
Chachow b. Rokitzan [Forsth.]	Böhmen	460
Châlet-Capt	Schweiz	122*
Cham	Schweiz	154*
Charbrow	Pommern	109
Charlottenbrunn	Schlesien	167
Charlupja-Mala	Russland	210
Charmes	Frankreich	307*
Château-d'Oex	Schweiz	117*
Château-Lambert	Frankreich	302*
Château-Lambert	Frankreich	302*
Châtel-sur-Moselle	Frankreich	307*
Chaumont	Schweiz	126*
Chaux de Fonds	Schweiz	129*
Chemnitz	Kgr. Sachsen	610
Chemnitz [Bauhof]	Kgr. Sachsen	610
Cheyres	Schweiz	124*
Chiby	Oest.-Schlesien	37
Chinsker Forsthaus	Böhmen	398
Chlomek bei Jung-Bunzlau	Böhmen	344
Chlum	Böhmen	304
Chlumčan	Böhmen	447
Chlumetz	Böhmen	328
Chodau	Böhmen	516
Cholin	Böhmen	405
Cholm	Russland	78
Cholupitz	Böhmen	482
Chossewitz	Brandenburg	696
Chotěboř	Böhmen	317
Chotěborek	Böhmen	283
Chotieschau bei Staab	Böhmen	446
Chotzen	Böhmen	294
Chrast	Böhmen	398
Chrbina b. Unhoscht [Forsth.]	Böhmen	480
Christianberg	Böhmen	392
Christianburg	Böhmen	575
Christofsgrund	Böhmen	196
Chronów	Galizien	51
Chroszütz	Schlesien	159
Chrudim	Böhmen	306
Chrustenitz	Böhmen	480
Chrzanów	Galizien	42
Chur	Schweiz	61*
Churwalden	Schweiz	61*
Chwalowitz	Böhmen	319
Chwojenetz	Böhmen	301
Chwojnow	Böhmen	301
Čibus	Böhmen	283
Cieplice	Galizien	69
Ciezkowice I bei Chrzanów	Galizien	40
Ciezkowice II	Galizien	57
Čikai	Mähren	409
Čimelitz	Böhmen	401
Cinq Tranchées	Frankreich	323*
Čisowitz	Böhmen	430
Čistá bei Falgendorf	Böhmen	271
Citow	Böhmen	503
Col de Bussang	Frankreich	301*
Colditz	Kgr. Sachsen	612
Col du Prayé	Frankreich	315*
Collm s. Colmberg b. Oschatz	Kgr. Sachsen	592
Collmberg bei Oschatz	Kgr. Sachsen	592

Ziffern ohne Stern bedeuten Seitenzahlen im ersten, mit Stern im zweiten Band der Tabellen.

Alphabetisches Verzeichnis der Stationen

Station	Land	Seite
Colmen bei Colditz	Kgr. Sachsen	627
Corcieux	Frankreich	305*
Cornimont	Frankreich	303*
Cosel bei Königsbrück	Kgr. Sachsen	596
Courtepin [Erzgebirge	Schweiz	120*
Crottendorf bei Annaberg im	Kgr. Sachsen	617
Cuves [la Tine]	Schweiz	118*
Czarny Dunajec	Galizien	51
Czekanow	Posen	209
Czekanowko	Westpreussen	90
Czeladna	Mähren	129
Czernichów	Galizien	44
Czersk	Russland	72
Czerwenka	Oest.-Schlesien	118
Czerwonken	Ostpreussen	81
Czestocice	Russland	58
Czirsowitz	Schlesien	134
Czorstyn	Galizien	54
Daber	Pommern	116
Dabrowa	Galizien	58
Dachwig	Sachsen	645
Dahme	Brandenburg	697
Dalherda	Hessen-Nassau	11*
Dammerkirch	Elsass-Lothr.	186*
Dannenberg	Brandenburg	696
Danzig	Westpreussen	104
Danzig [Gasanstalt]	Westpreussen	865*
Dargun	Meckl.-Schwer.	234
Darmstadt I	Hessen	259*
Darmstadt II	Hessen	259*
Darsser Ort	Pommern	241
Daupe	Schlesien	171
Davos Platz	Schweiz	58*
Dawillen	Ostpreussen	4
Deblow	Böhmen	315
Dedelow	Brandenburg	231
Deffernik bei Eisenstein [Er-	Böhmen	385
Degeln [gänzungsstation]	Ostpreussen	4
Degersheim	Schweiz	90*
Degow	Pommern	114
Dekau	Böhmen	529
Demmin	Pommern	237
Demmin, Kr. Schlochau	Westpreussen	217
Derenburg a. Harz	Sachsen	678
Derendingen	Württemberg	228*
Derne	Westfalen	355*
Dessau	Anhalt	629
Dětenitz	Böhmen	329
Deutschbrod	Böhmen	411
Deutsch Einsiedel b. Saida i. [Erzgeb.	Kgr. Sachsen	623
Deutsch Jeseritz	Posen	180
Deutsch Krawarn	Schlesien	126
Deutsch Krone	Westpreussen	218
Deutsch Krottingen	Ostpreussen	3
Deutsch Lissa	Schlesien	169
Deutsch Wilmersdorf	Brandenburg	700
Diedenhofen	Elsass-Lothr.	334*
Diedesheim	Baden	250*
Dielingen	Westfalen	39*
Dielsdorf	Schweiz	107*
Diessenhofen	Schweiz	83*
Dietikon	Schweiz	169*
Dietzdorf	Schlesien	172
Dimokur	Böhmen	329
Dingelstädt	Sachsen	637
Dirschau	Westpreussen	103
Dittersbach bei Frankenberg	Kgr. Sachsen	626
Dneschitz	Böhmen	447
Dobel	Württemberg	220*
Dobern	Böhmen	559
Doberschütz	Sachsen	629
Dobra	Kgr. Sachsen	599
Dobřan	Böhmen	297
Dobrau	Oest.-Schlesien	130
Dobřič bei Tachlowitz	Böhmen	482
Dobrikau bei Polna	Böhmen	411
Dobrilugk	Brandenburg	600
Dobřisch	Böhmen	408
Dobristroh	Brandenburg	600
Dobrowitow	Böhmen	321
Dobrowitz	Böhmen	334
Dobruschka	Böhmen	297
Dobrzechów	Galizien	67
Dobschitz	Böhmen	367
Döbeln	Kgr. Sachsen	616
Döbelwald	Posen	214
Döhlau	Ostpreussen	89
Dölkau	Sachsen	656
Dömitz	Meckl.-Schwer.	713
Dogneville	Frankreich	306*
Dolzen	Böhmen	454
Dolzig	Posen	210
Dombrau	Oest.-Schlesien	134
Dombresson	Schweiz	125*
Dommartin-les-Remire-	Frankreich	303*
Dompaire [mont	Frankreich	309*
Donoperteich	Lippe	18*
Doren	Vorarlberg	76*
Dornach	Elsass-Lothr.	187*
Dornberg	Hessen	260*
Dornbirn	Vorarlberg	75*
Dorst	Braunschweig	687
Doubrawčitz	Böhmen	333
Doxan	Böhmen	536
Drachenberg	Böhmen	195
Dramburg	Pommern	219
Draschitz bei Bechin	Böhmen	380
Drasenberg	Hessen-Nassau	276*
Drefahl	Meckl.-Schwer.	709
Dreissigacker bei Meiningen	S.-Meiningen	4*
Drenow	Pommern	114
Dresden [Polytechnikum]	Kgr. Sachsen	581
Dresden [Prager-, später Sidonienstr. 10]	Kgr. Sachsen	581
Dresden [Math.-Phys. Salon]	Kgr. Sachsen	582
Dresden [Neustadt]	Kgr. Sachsen	583

Ziffern ohne Stern bedeuten Seitenzahlen im ersten, mit Stern im zweiten Band der Tabellen.

Alphabetisches Verzeichnis der Stationen

Station	Land	Seite
Driesen	Brandenburg	219
Drin	Böhmen	491
Drömsdorf	Mähren	117
Druskeniki	Russland	6
Drygallen	Ostpreussen	85
Dubitz	Böhmen	539
Dublany	Galizien	78
Dubno bei Böhm. Skalitz	Böhmen	274
Düben	Sachsen	629
Dübendorf	Schweiz	106*
Dünne	Westfalen	19*
Dürkheim	Bayern	254*
Dürlettel	Posen	215
Dürrenberg	Sachsen	655
Dürwangen	Ostpreussen	28
Düsseldorf	Rheinland	356*
Dukla	Galizien	60
Duppau	Böhmen	523
Duschnik Trhowy	Böhmen	474
Dussnang	Schweiz	96*
Dux	Böhmen	547
Dyhernfurth	Schlesien	171
Dziergowitz	Schlesien	137
Eberbach	Baden	251*
Eberbach	Elsass-Lothr.	215*
Ebersbach bei Lausigk	Kgr. Sachsen	662
Ebersdorf	Schlesien	144
Eberswalde	Brandenburg	222
Ebnat	Schweiz	87*
Ebrach	Bayern	267*
Echallens	Schweiz	123*
Eckersdorf bei Schweidnitz	Schlesien	169
Egeln	Sachsen	682
Eger	Böhmen	508
Eglisau	Schweiz	104*
Eich bei Lengenfeld i. V.	Kgr. Sachsen	659
Eichberg	Schlesien	186
Eichgraben	Kgr. Sachsen	198
Eichwald [Badeh.]	Böhmen	549
Eichwald [Forsth.]	Böhmen	549
Eigenthal	Schweiz	150*
Einsiedel bei Chemnitz	Kgr. Sachsen	609
Einsiedeln	Schweiz	167*
Einville	Frankreich	320*
Eisdorf	Sachsen	661
Eisenach	S.-Weimar	10*
Eisenberg	Böhmen	541
Eisenbrod	Böhmen	339
Eisendorf [Forsth.] [Ergän-	Böhmen	440
Eisenhüttel [zungsstation]	Böhmen	437
Eisenstein in Böhmen [Ergän-	Böhmen	384
Eisfeld [zungsstation]	S.-Meiningen	1*
Eisleben	Sachsen	667
Elberfeld	Rheinland	347*
Elbeteinitz	Böhmen	316
Elbfall-Baude	Böhmen	267
Elbogen	Böhmen	514
Eldenburg	Meckl.-Schwer.	710
Elend	Hannover	672
Elkenroth	Rheinland	346*
Ellewiek	Westfalen	55*
Ellguth	Schlesien	171
Ellwangen	Württemberg	249*
Elm	Schweiz	156*
Elsenthal	Westpreussen	100
Elsenz	Baden	251*
Elsfleth	Oldenburg	41*
Elster	Kgr. Sachsen	656
Elterlein b. Annaberg im Erz-	Kgr. Sachsen	605
Emanuelssegen [gebirge	Schlesien	39
Emden	Hannover	54*
Emmen	Schweiz	150*
Engelberg	Schweiz	145*
Engstlenalp	Schweiz	111*
Entlebuch	Schweiz	149*
Épinal	Frankreich	305*
Eppingen	Baden	251*
Eptingen	Schweiz	173*
Erdeborn	Sachsen	667
Erdmannsdorf	Schlesien	185
Erfurt I	Sachsen	642
Erfurt II	Sachsen	642
Erfurt III	Sachsen	642
Erfurt IV	Sachsen	643
Erfurt V [Krämpfer Feld]	Sachsen	644
Erfurt VI [Stadtgarten]	Sachsen	644
Erfurt VII [Hochheim]	Sachsen	644
Erfurt VIII [Hochheim]	Sachsen	644
Eriswil	Schweiz	131*
Erlangen	Bayern	267*
Erlbach bei Markneukirchen	Kgr. Sachsen	657
Erlenmus	Elsass-Lothr.	212*
Ernstthal bei Chemnitz	Kgr. Sachsen	607
Eschenbach	Schweiz	150*
Eschenz	Schweiz	83*
Eschlikon	Schweiz	97*
Escholzmatt	Schweiz	130*
Eschwege	Hessen-Nassau	10*
Espenthor [Forsth.]	Böhmen	519
Estavayer-le-Lac [stäfflis]	Schweiz	124*
Etzean	Hessen	272*
Eugenswald [Forsth.]	Böhmen	467
Eutin	Oldenburg	254
Euvezin	Frankreich	326*
Ewigen b. Teschnitz [Forsth.]	Böhmen	529
Ewje	Russland	7
Exin	Posen	216
Eyweiler	Elsass-Lothr.	337*
Falken [Gasthof z. Falken im	Sachsen	676
Falkenau [Selkethal]	Böhmen	514
Falkenberg, Kr. Pyritz	Pommern	227
Falkenberg i. Ob.-Schlesien	Schlesien	158
Falkenhain	Schlesien	174
Falkenstein	Hessen-Nassau	286*
Falkenthal	Brandenburg	690
Fegetasche	Schlesw.-Holst.	255

Ziffern ohne Stern bedeuten Seitenzahlen im ersten, mit Stern im zweiten Band der Tabellen.

Alphabetisches Verzeichnis der Stationen

Station	Land	Seite	Station	Land	Seite
Fehraltdorf	Schweiz	102*	Freiburg	Schlesien	169
Feldberg	Baden	108*	Freiburg	Schweiz	120*
Feldkirch	Vorarlberg	69*	Freistadt	Oest.-Schlesien	133
Felixo	Russland	5	Freiwaldau	Oest.-Schlesien	156
Felsberg	Hessen	258*	Frenkendorf	Schweiz	174*
Felsenegg auf dem Zugerberg	Schweiz	153*	Freud	Böhmen	386
Ferchland	Sachsen	688	Freudenbach	Württemberg	270*
Festenberg	Schlesien	176	Freudenhöhe	Böhmen	197
Feusisberg	Schweiz	161*	Freudenstadt	Württemberg	216*
Fichtelberg	Kgr. Sachsen	619	Freyhan	Schlesien	177
Fichtenbach [Ergänzungsstat.]	Böhmen	441	Freystadt i. Westpr.	Westpreussen	98
Fiddichow	Brandenburg	223	Frick	Schweiz	171*
Fienerode	Sachsen	704	Friedberg a. d. Usa	Hessen	284*
Filehne	Posen	219	Friedeberg i./Neumark	Brandenburg	220
Filippshütte [Forsth.]	Böhmen	382	Friedeburg	Kgr. Sachsen	614
Filipsberg b. Taus [Ergänz.-Stat.]	Böhmen	442	Friedek	Oest.-Schlesien	130
Fischbach b. Stolpen	Kgr. Sachsen	597	Friedelshausen	S.-Meiningen	5*
Fischborn	Hessen-Nassau	277*	Friedenau	Brandenburg	700
Fischenthal	Schweiz	100*	Friedersdorf	Brandenburg	206
Flawil	Schweiz	91*	Friedland i. Böhmen	Böhmen	203
Flechtingen	Sachsen	21*	Friedland	Mähren	129
Flensburg I	Schlesw.-Holst.	258	Friedland, Kr. Waldenburg	Schlesien	150
Flensburg II [Navigations-schule]	Schlesw.-Holst.	259	Friedrichroda	S.-Kob.-Gotha	7*
Fleurier	Schweiz	125*	Friedrichsflur	Ostpreussen	30
Fleury	Frankreich	333*	Friedrichshafen	Württemberg	79*
Flin	Frankreich	316*	Friedrichshall bei Heldburg	S.-Meiningen	265*
Flinsberg	Schlesien	191	Friedrichshof	Ostpreussen	86
Flörsheim	Hessen-Nassau	287*	Friedrichskoog	Schlesw.-Holst.	267
Flössberg bei Borna	Kgr. Sachsen	662	Friedrichsmoor	Meckl.-Schwer.	713
Flötenstein	Westpreussen	92	Friedrichsort	Schlesw.-Holst.	256
Florkehmen	Ostpreussen	23	Friedrichsrode	Sachsen	645
Flüehli	Schweiz	149*	Friedrichsthal	Böhmen	268
Fontaines	Schweiz	125*	Frienstedt	Sachsen	8*
Forken	Ostpreussen	18	Frimburg bei Neuhradek	Böhmen	279
Forstlangwasser	Schlesien	185	Fritzen	Ostpreussen	16
Fort de Razimont	Frankreich	314*	Fronza	Westpreussen	865*
Foug	Frankreich	312*	Frouard	Frankreich	313*
Frankenau	Hessen-Nassau	14*	Frühbus b. Wscherau [Forsth.]	Böhmen	438
Frankenberg bei Chemnitz	Kgr. Sachsen	625	Frühbuss	Böhmen	511
Frankenfelde, Kr. Ober-barnim	Brandenburg	865*	Frutigen	Schweiz	113*
Frankenhausen	Schwarzb.-Rud.	649	Fuchsberg [Ergänzungsstation]	Böhmen	449
Frankenheim	S.-Weimar	269*	Fünfhunden	Böhmen	524
Frankenstein	Schlesien	153	Fürstenau	Brandenburg	219
Frankenthal	Bayern	255*	Fürstenberg	Braunschweig	15*
Frankenthal [Garten]	Schlesien	172	Fürstenhut	Böhmen	352
Frankfurt a. M. [Botanischer	Hessen-Nassau	281*	Fürstenwerder	Brandenburg	231
Frankfurt a. M. [Feldstr. 8]	Hessen-Nassau	283*	Fulda	Hessen-Nassau	11*
Frankfurt a. O.	Brandenburg	206	Funkenhagen	Pommern	113
Frassdorf bei Quellendorf	Anhalt	670	Gabel	Oest.-Schlesien	122
Frauenberg	Böhmen	368	Gablonz	Böhmen	194
Frauenfeld	Schweiz	99*	Gadebusch	Meckl.-Schwer.	251
Frauenstein im Erzgebirge	Kgr. Sachsen	614	Gäbris	Schweiz	92*
Frauenthal	Böhmen	410	Gänsbrunnen	Schweiz	175*
Fraustadt	Posen	180	Gässing	Böhmen	523
Freiberg	Mähren	121	Gaildorf	Württemberg	247*
Freiberg I	Kgr. Sachsen	612	Gamnitz	Böhmen	433
Freiberg II	Kgr. Sachsen	613	Gardelegen	Sachsen	708
Freiburg i. Breisgau	Baden	183*	Gargellen	Vorarlberg	66*

Ziffern ohne Stern bedeuten Seitenzahlen im ersten, mit Stern im zweiten Band der Tabellen.

Alphabetisches Verzeichnis der Stationen

Station	Land	Seite
Garzyn	Posen	179
Gaschurn	Vorarlberg	66*
Gassen	Hessen-Nassau	279*
Gastewitz	Kgr. Sachsen	628
Gauers	Schlesien	161
Gawlowitz	Westpreussen	98
Gebweiler	Elsass-Lothr.	196*
Gebweiler Belchen	Elsass-Lothr.	194*
Geestemünde	Hannover	42*
Gefell	Sachsen	630
Geildorf	Rheinland	346*
Geisenheim	Hessen-Nassau	290*
Gelnhausen	Hessen-Nassau	280*
Geltschhäuseln	Böhmen	506
Gemaingoutte	Frankreich	314*
Gengenbach	Baden	185*
Genkingen	Württemberg	230*
Genthin	Sachsen	704
Georgengrün	Kgr. Sachsen	602
Georgsberg bei Raudnitz	Böhmen	535
Georgshöhe [Forsth.]	Sachsen	674
Gera	Reuss j. L.	660
Gerabronn	Württemberg	250*
Gérardmer	Frankreich	304*
Gerbershausen	Sachsen	29*
Gerbstedt	Sachsen	668
Gerby	Russland	208
Gerdauen	Ostpreussen	30
Gergehnen	Ostpreussen	90
Gernrode am Harz	Anhalt	674
Gerolstein	Rheinland	343*
Gersau	Schweiz	144*
Gersdorf in der Oberlausitz	Schlesien	693
Gersfeld	Hessen-Nassau	11*
Geseke	Westfalen	354*
Giersdorf [Storkow	Schlesien	188
Giesensdorf, Kr. Beeskow-	Brandenburg	696
Giesensdorf, Kr. Ostprignitz	Brandenburg	707
Giessen	Hessen	298*
Giesshübl-Puchstein	Böhmen	520
Girrehlischken	Ostpreussen	23
Gitschin	Böhmen	324
Gitter am Berge	Hannover	35*
Glarus	Schweiz	157*
Glashütte an der Müglitz	Kgr. Sachsen	579
Glashütte bei Hühnerwasser	Böhmen	555
Glashütten b. Obecnitz [Forsth.]	Böhmen	473
Glashütten bei Kožmital	Böhmen	398
Glasten bei Lausigk	Kgr. Sachsen	664
Glatz	Schlesien	149
Glatzen	Böhmen	509
Glatzer Schneeberg	Schlesien	145
Glauchau	Kgr. Sachsen	608
Glauschnitz bei Königsbrück	Kgr. Sachsen	597
Glauzig	Anhalt	670
Gleidingen	Hannover	36*
Gleiwitz	Schlesien	139
Glems	Württemberg	231*
Glosau	Böhmen	449
Glowczütz	Schlesien	142
Glückstadt I	Schlesw.-Holst.	719
Glückstadt II	Schlesw.-Holst.	719
Gmünd in Nieder-Oesterreich	Nieder-Oesterr.	370
Gnadenfeld	Schlesien	140
Gnesen	Posen	213
Gnjasdow	Russland	208
Godesberg	Rheinland	344*
Göhren	Böhmen	542
Gönningen	Württemberg	230*
Görbersdorf	Schlesien	150
Görken	Ostpreussen	16
Görlitz	Schlesien	204
Görlsdorf	Brandenburg	223
Görsbach	Böhmen	196
Görsdorf	Elsass-Lothr.	215*
Görzke	Sachsen	703
Göschenen	Schweiz	141*
Göttingen	Hannover	29*
Gohlis bei Leipzig	Kgr. Sachsen	665
Gohra	Westpreussen	106
Gohrisch [Forsth.]	Kgr. Sachsen	599
Goldberg i. Meckl.	Meckl.-Schwer.	243
Goldberg i. Schlesien	Schlesien	173
Goldbrunn	Böhmen	386
Goldschmieden	Schlesien	170
Golk bei Meissen	Kgr. Sachsen	590
Gollub, Amt	Westpreussen	91
Golschwitz	Schlesien	143
Golssen	Brandenburg	697
Gondrexange	Elsass-Lothr.	336*
Gorczyczen	Ostpreussen	81
Gorlice	Galizien	59
Gorsleben	Sachsen	647
Goslar	Hannover	21*
Gotha	S.-Kob.-Gotha	8*
Gottesberg	Schlesien	182
Gottschau	Böhmen	432
Goxweiler	Elsass-Lothr.	204*
Gräfenhainichen	Sachsen	601
Gräfenhausen	Württemberg	222*
Graefenthal	S.-Meiningen	866*
Grafengrün [Forsth.]	Böhmen	435
Gramm	Schlesw.-Holst.	262
Gramzow	Brandenburg	224
Granges	Frankreich	305*
Granitz bei Gratzen [Forsth.]	Böhmen	371
Graslitz	Böhmen	511
Gratzen	Böhmen	365
Graudenz	Westpreussen	98
Graupe bei Pillnitz	Kgr. Sachsen	579
Grebenhain	Hessen	12*
Greifenberg i. Pommern	Pommern	116
Greifendorf	Kgr. Sachsen	616
Greifenhagen i. Pommern	Pommern	224
Greiffenberg i. Uckermark	Brandenburg	223
Greiffenberg	Schlesien	192

Ziffern ohne Stern bedeuten Seitenzahlen im ersten, mit Stern im zweiten Band der Tabellen.

Alphabetisches Verzeichnis der Stationen

Station	Land	Seite
Greifswald	Pommern	237
Greisitz	Schlesien	193
Greiz	Reuss ä. L.	659
Grellingen	Schweiz	175*
Grenchen	Schweiz	130*
Grenzdorf	Schlesien	191
Greussen	Schwarzb.-S.	647
Grevel	Westfalen	355*
Grieslienen	Ostpreussen	34
Griesbach bei Schneeberg im [Erzgebirge	Kgr. Sachsen	606
Grimnitz	Brandenburg	221
Grimsel-Hospiz	Schweiz	110*
Grindelwald	Schweiz	111*
Grodzisko	Galizien	69
Gröbzig	Anhalt	671
Gröditz	Kgr. Sachsen	692
Gröditzberg [Dorf]	Schlesien	174
Grömitz	Schlesw.-Holst.	253
Gröningen	Sachsen	677
Gr. Altdorf	Württemberg	247*
Gr. Ammensleben	Sachsen	687
Gr. Bauchlitz	Kgr. Sachsen	617
Gr. Blandau	Ostpreussen	80
Gr. Bodungen	Sachsen	647
Gr. Borek	Schlesien	208
Gr. Born	Pommern	218
Grossbreitenbach	Schwarzb.-S.	632
Gr. Buchwalde	Ostpreussen	27
Gr. Bürglitz	Böhmen	283
Gr. Čerma	Böhmen	295
Gr. Chelm	Westpreussen	94
Gr. Dobra	Böhmen	477
Grossen Ehrich	Schwarzb.-S.	638
Grossengstingen	Württemberg	230*
Grossenteich	Böhmen	519
Grosser Feldberg	Hessen-Nassau	285*
Grosser Winterberg	Kgr. Sachsen	573
Gr. Gutowy	Posen	209
Gr. Hermsdorf	Oest.-Schlesien	118
Gr. Holletitz bei Saaz	Böhmen	529
Gr. Horka, Gem. Strenitz	Böhmen	345
Gr. Inse	Ostpreussen	336
Gr. Iser [Forsth.]	Schlesien	14
Gr. Karzenburg	Pommern	113
Gr. Keula	Schwarzb.-S.	645
Gr. Kleschkau	Westpreussen	103
Gr. Klonia	Westpreussen	95
Gr. Krössin	Pommern	113
Gr. Lehmhagen	Pommern	237
Gr. Lesewitz	Westpreussen	102
Gr. Leubusch	Schlesien	160
Gr. Lichterfelde	Brandenburg	701
Gr. Maraunen	Ostpreussen	27
Gr. Mergthal	Böhmen	556
Gr. Möhringen	Sachsen	709
Gr. Müritz	Meckl.-Schwer.	243
Grossoelsa	Kgr. Sachsen	584
Gr. Olbersdorf	Oest.-Schlesien	120
Gr. Opitz bei Tharandt	Kgr. Sachsen	587
Gr. Ottenhagen	Ostpreussen	31
Gr. Pelledauen	Ostpreussen	21
Gr. Peterkau	Westpreussen	92
Gr. Peterwitz	Westpreussen	98
Gr. Pöhla b. Schwarzenberg i.	Kgr. Sachsen	605
Grosspriesen [Erzgebirge	Böhmen	551
Gr. Rodensleben	Sachsen	681
Gr. Rohde	Braunschweig	24*
Grossroll	Böhmen	554
Gr. Rosainen	Westpreussen	101
Gr. Rückerswalde	Kgr. Sachsen	622
Gr. Scharlack	Ostpreussen	16
Gr. Schirrau	Ostpreussen	26
Gr. Schönau	Kgr. Sachsen	200
Gr. Schönbaum	Ostpreussen	30
Gr. Schönfeld i. Meckl.	Meckl.-Strelitz	235
Gr. Schönwalde	Westpreussen	98
Gr. Schwentischken	Ostpreussen	22
Gr. Stiebnitz	Böhmen	288
Gr. Strehlitz	Schlesien	143
Gr. Stürlack	Ostpreussen	19
Gr. Szagmanten	Ostpreussen	10
Gr. Tabarz	S.-Kob.-Gotha	8*
Gr. Tschernitz	Böhmen	529
Gr. Tuchen	Pommern	110
Gr. Tychow	Pommern	113
Gr. Wanzleben	Sachsen	681
Gr. Wartenberg	Schlesien	176
Gr. Wechsungen	Sachsen	650
Gr. Weitzschen	Kgr. Sachsen	626
Gr. Wirschleben	Anhalt	668
Gr. Zdikau	Böhmen	390
Gr. Zössen bei Borna	Kgr. Sachsen	663
Grosszschepo	Kgr. Sachsen	628
Grottau	Böhmen	198
Grottkau	Schlesien	157
Grüllenburg	Kgr. Sachsen	588
Grüna bei Chemnitz	Kgr. Sachsen	609
Grünbauden	Böhmen	348
Grünberg bei Petschau	Böhmen	517
Grünberg	Schlesien	181
Gründelhardt	Württemberg	249*
Grüneberg	Brandenburg	690
Grüneberg	Elsass-Lothr.	207*
Grünenplan	Braunschweig	33*
Grünhof bei Pilsen	Böhmen	439
Grüningen	Schweiz	106*
Grünlinde	Ostpreussen	15
Grünstadt	Bayern	255*
Grünthal	Ostpreussen	30
Grünthal b. Saida i. Erzgebirge	Kgr. Sachsen	624
Grüt [Wetzikon]	Schweiz	105*
Grulich [gebirge	Böhmen	291
Grumbach b. Jöhstadt i. Erz-	Kgr. Sachsen	622
Grumbach bei Tharandt	Kgr. Sachsen	587
Grunau	Schlesien	189
Grund	Hannover	32*

Ziffern ohne Stern bedeuten Seitenzahlen im ersten, mit Stern im zweiten Band der Tabellen.

Alphabetisches Verzeichnis der Stationen

Station	Land	Seite	Station	Land	Seite
Grunwald	Schlesien	148	Hanau	Hessen-Nassau	281*
Grybów	Galizien	57	Hanichen	Böhmen	194
Gubel	Schweiz	151*	Hannover	Hannover	36*
Guben	Brandenburg	206	Harabaska [Forsth.]	Böhmen	438
Güldenfelde	Westpreussen	36	Harburg	Hannover	716
Gülzow	Pommern	116	Hartenberg	Böhmen	513
Güntersberge	Anhalt	676	Hartröhren	Lippe	17*
Güstrow	Meckl.-Schwer.	244	Harzburg	Braunschweig	21*
Güterberg	Brandenburg	232	Harzgerode	Anhalt	676
Gütersloh	Westfalen	48*	Harzziegelhütte	Hannover	33*
Gützenrath	Rheinland	361*	Haselberg bei Berggiesshübel	Kgr. Sachsen	577
Gützkow	Pommern	237	Hasenburg	Böhmen	534
Guhrau	Schlesien	179	Hasendorf	Böhmen	287
Gumbinnen	Ostpreussen	23	Hasselfelde	Braunschweig	673
Gumenz	Pommern	111	Hasserode	Sachsen	677
Gummersbach	Rheinland	346*	Haudiomont	Frankreich	333*
Gundelsheim	Württemberg	250*	Hauenstein	Böhmen	521
Gurtnellen	Schweiz	142*	Hauptsee	Schweiz	151*
Gurtschin	Posen	211	Hausberge	Westfalen	20*
Gurzelen	Schweiz	115*	Hausdorf, Kr. Neurode	Schlesien	151
Gutbrunn	Böhmen	866*	Hausen a. Albis	Schweiz	154*
Guttannen	Schweiz	110*	Hauska	Böhmen	503
Guttstadt	Ostpreussen	27	Havelberg	Brandenburg	707
Haag	Schweiz	66*	Hebelermeer	Hannover	53*
Haagen	Baden	179*	Hechingen	Hohenzollern	228*
Haak	Ostpreussen	90	Hecklingen	Anhalt	682
Habelschwerdt	Schlesien	146	Hedersleben	Sachsen	677
Habr bei Mnichowitz	Böhmen	426	Hedingen	Schweiz	155*
Hachenburg	Hessen-Nassau	344*	Heerde	Westfalen	49*
Hadersleben	Schlesw.-Holst.	261	Heidelberg	Baden	252*
Hadky bei Stiahlau [Forsth.]	Böhmen	460	Heiden	Schweiz	71*
Hadmersleben	Sachsen	681	Heilbronn	Württemberg	245*
Hadowka b. Blowitz [Forsth.]	Böhmen	459	Heiligen bei Tachau	Böhmen	432
Hagenau I	Elsass-Lothr.	213*	Heiligenbeil	Ostpreussen	34
Hagenau II	Elsass-Lothr.	213*	Heiligenberg	Baden	81*
Hagenow i. Meckl.	Meckl.-Schwer.	714	Heiligenstadt	Sachsen	28*
Haid bei Elbogen [Forsth.]	Böhmen	515	Heiligenstock [Wegh. zum]	Hannover	31*
Haida	Böhmen	560	Heiligkreuz [Forsth.]	Rheinland	293*
Haide auf Ummanz	Pommern	240	Heilsberg	Ostpreussen	27
Haidedörfel bei Niemes	Böhmen	554	Heimerdingen	Württemberg	244*
Haidemühle bei Dresden	Kgr. Sachsen	581	Heimsbrunn	Elsass-Lothr.	192*
Haidenhaus	Schweiz	82*	Heinersdorf	Brandenburg	701
Haigerloch	Hohenzollern	226*	Heinrichau	Schlesien	160
Hain, Kr. Habelschwerdt	Schlesien	149	Heinrichs	Sachsen	4*
Hain, Kr. Hirschberg	Schlesien	188	Heinrichsgrün [Schloss]	Böhmen	513
Hainau	Schlesien	174	Heinrichsgrün [Thiergarten]	Böhmen	512
Haiterbach	Württemberg	243*	Hela I	Westpreussen	107
Hajek	Böhmen	290	Hela II	Westpreussen	107
Halbendorf bei Bautzen	Kgr. Sachsen	693	Heldburg	S.-Meiningen	264*
Halberstadt	Sachsen	678	Helgoland	Schlesw.-Holst.	44*
Halle a. S. I	Sachsen	665	Helgoland [Düne]	Schlesw.-Holst.	45*
Halle a. S. II	Sachsen	666	Helmers	S.-Meiningen	5*
Hals [Forsth.]	Böhmen	432	Helmstedt [Marienberg]	Braunschweig	25*
Hamburg	Fr.Reichsstädte	717	Hemleben	Sachsen	647
Hamersleben	Sachsen	680	Henskischken	Ostpreussen	24
Hammergrund bei Oberleutensdorf [Forsth.]	Böhmen	542	Herbetswil	Schweiz	133*
Hammerstadt	Böhmen	414	Herchenhain	Hessen	284*
			Herford	Westfalen	19*

Ziffern ohne Stern bedeuten Seitenzahlen im ersten, mit Stern im zweiten Band der Tabellen.

Alphabetisches Verzeichnis der Stationen

Station	Land	Seite	Station	Land	Seite
Herisau	Schweiz	90*	Höchenschwand	Baden	110°
Heřmanměstetz	Böhmen	316	Höchst a. M. [Kanal-	Hessen-Nassau	287*
Hermannstadt	Oest.-Schlesien	123	Höhnstedt [schleuse IV]	Sachsen	667
Herrenalb	Württemberg	220*	Hof	Bayern	630
Herrenberg	Württemberg	230°	Hofsgrund	Baden	182*
Herrenwald	Elsass-Lothr.	211*	Hofwil bei Münchenbuchsee	Schweiz	130°
Herrenwies	Baden	218*	Hohburg bei Wurzen	Kgr. Sachsen	628
Herrnskretschen	Böhmen	571	Hohendorf	Ostpreussen	87
Herrnstadt	Schlesien	178	Hohenelbe	Böhmen	269
Herrnwalde [Forsth.]	Böhmen	198	Hohenbellin	Sachsen	704
Herrstein bei Neugedein	Böhmen	443	Hohegeiss	Braunschweig	650[1]
Hersfeld	Hessen-Nassau	12*	Hohenbüchen	Braunschweig	33°
Herwigsdorf	Schlesien	193	Hohenerxleben	Anhalt	683
Herzberg a. Harz	Hannover	31°	Hohenfurth	Böhmen	356
Herzberg	Sachsen	601	Hohenheim	Württemberg	235*
Hessen	Braunschweig	679	Hohenmauth	Böhmen	313
Hessigkofen	Schweiz	131°	Hohenrain	Schweiz	139*
Heteborn	Sachsen	677	Hohenrechberg [Gipfel]	Württemberg	234°
Héthárs	Ungarn	56	Hohenstaufen [Dorf]	Württemberg	235°
Heuckewalde	Sachsen	661	Hohenstein i. Geb.	Kgr. Sachsen	608
Heudeber	Sachsen	679	Hohentwiel	Württemberg	83*
Heuthor	Böhmen	555	Hohenziatz	Sachsen	685
Hildburghausen I	S.-Meiningen	2°	Hohenzollern [Burg]	Hohenzollern	227*
Hildburghausen II	S.-Meiningen	2*	Hohnstein bei Schandau	Kgr. Sachsen	574
Hildesheim	Hannover	36*	Hohwald	Elsass-Lothr.	203*
Hillersdorf	Oest.-Schlesien	123	Holeditz	Böhmen	466
Hillesheim	Rheinland	343*	Holleischen	Böhmen	443
Himmelwitz	Schlesien	143	Hollerath	Rheinland	358*
Hindenburg	Brandenburg	689	Holohlau I	Böhmen	281
Hinrichshagen	Meckl.-Strelitz	235	Holohlau II	Böhmen	282
Hinterbollhagen	Meckl.-Schwer.	246	Holous	Böhmen	492
Hinter Daubitz	Böhmen	571	Holzberg	Braunschweig	17*
Hintere Hegerei b. Stankau	Böhmen	373	Holzengel bei Sondershausen	Schwarzb.-S.	649
Hinterhermsdorf	Kgr. Sachsen	572	Homburg vor der Höhe	Hessen-Nassau	285°
Hinter Saalberg	Schlesien	188	Honau	Württemberg	231*
Hinweil	Schweiz	105*	Horaždiowitz I	Böhmen	389
Hirschbach	Kgr. Sachsen	580	Horaždiowitz II	Böhmen	390
Hirschberg in Böhmen	Böhmen	561	Horb [Thal]	Württemberg	226*
Hirschbergen	Böhmen	354	Horbach	Hessen-Nassau	280*
Hirschenstand	Böhmen	516	Horbeck	Sachsen	668
Hirschkopf [Glacimont]	Elsass-Lothr.	206°	Horek [Forsth.]	Böhmen	313
Hitzacker	Hannover	714	Hořelitz	Böhmen	481
Hlawenetz bei Brandeis	Böhmen	349	Hořeňowes I	Böhmen	284
Hlawitz	Böhmen	341	Hořeňowes II	Böhmen	284
Hlawnokostelni	Böhmen	349	Horgen	Schweiz	163*
Hlinsko	Böhmen	302	Hořin	Böhmen	502
Hochchlumetz	Böhmen	404	Hořina	Böhmen	444
Hochfelden	Schweiz	107*	Hořitz I	Böhmen	327
Hochgarth	Böhmen	512	Hořitz II	Böhmen	327
Hochlieben	Böhmen	350	Hořitz III	Böhmen	327
Hochpetsch	Böhmen	544	Horka bei Kuttenthal	Böhmen	346
Hochreit [Forsth.]	Böhmen	385	Hornburg	Sachsen	23*
Hochstriess	Westpreussen	105	Hořowitz	Böhmen	476
Hochwald [Forsth.]	Böhmen	553	Hořowitzer Baschtina	Böhmen	475
Hochwald	Mähren	121	Horw [Forsth.]	Schweiz	146*
Hoch-Wesely	Böhmen	325	Hospozin	Böhmen	501
Hodenitz [Forsth.]	Böhmen	360	Hostiwitz I	Böhmen	488
Hodkow	Böhmen	415	Hostiwitz II	Böhmen	488

Ziffern ohne Stern bedeuten Seitenzahlen im ersten, mit Stern im zweiten Band der Tabellen.

[1]) auch 867*

Alphabetisches Verzeichnis der Stationen

Station	Land	Seite
Hoyerswerda	Schlesien	595
Hoym	Anhalt	676
Hrabeschin	Böhmen	321
Hracholusk	Böhmen	536
Hradek	Böhmen	389
Hradeschin bei Škworetz	Böhmen	336
Hradischt bei Blowitz	Böhmen	457
Hruschow bei Kuttenthal	Böhmen	346
Hubenow bei Kralowitz	Böhmen	468
Hubertusburg [Forsth.]	Kgr. Sachsen	591
Hühnerwasser	Böhmen	343
Hüningen	Elsass-Lothr.	180*
Hüttenguth	Schlesien	146
Hulftegg	Schweiz	88*
Hundisberg	Sachsen	687
Hundsfeld	Schlesien	171
Hundshübel	Kgr. Sachsen	603
Huritzberger Forsthaus	Böhmen	518
Hurkau	Böhmen	464
Hurkenthal bei Eisenstein	Böhmen	385
Husum	Schlesw.-Holst.	265
Hutten	Hessen-Nassau	276*
Hutwil	Schweiz	131*
Iba	Hessen-Nassau	12*
Ichtratzheim	Elsass-Lothr.	204*
Idstein	Hessen-Nassau	300*
Igelshieb	S.-Meiningen	262*
Ilanz	Schweiz	56*
Ilfeld	Hannover	651
Illeben	S.-Kob.-Gotha	639
Illnau	Schweiz	102*
Illowo	Ostpreussen	87
Ilmenau	S.-Weimar	636
Ilsenburg	Sachsen	23*
Imgenbroich	Rheinland	357*
Immenrode	Schwarzb.-Rud.	646
Inowrazlaw	Posen	215
Inozenzidorf	Böhmen	200
Inselsberg	Hessen-Nassau	5*
Inselthal [Ergänzungsstation]	Böhmen	431
Insterburg	Ostpreussen	23
Interlaken	Schweiz	112*
Interlaken [Brückwald]	Schweiz	112*
Isbitz	Böhmen	420
Isny	Württemberg	77*
Istebna	Oest.-Schlesien	132
Ittendorf	Baden	81*
Iwno	Posen	212
Iwonicz	Galizien	66
Izby	Galizien	57
Jabkenitz	Böhmen	334
Jablona	Böhmen	407
Jablonken	Ostpreussen	86
Jablunkau	Oest.-Schlesien	132
Jägerndorf	Oest.-Schlesien	123
Jahnsgrün bei Schneeberg im Erzgebirge [Torfstich]	Kgr. Sachsen	606
Jahodow bei Reichenau	Böhmen	289
Jaikowo	Westpreussen	91
Jakobidrebber	Hannover	39*
Jakobshagen	Pommern	227
Jakobsthal	Schlesien	187
Jandowka b. Gratzen [Forsth.]	Böhmen	373
Janowitz	Mähren	125
Januschau	Westpreussen	101
Jaroslau	Galizien	65
Jasena	Böhmen	280
Jasliska	Galizien	60
Jasló	Galizien	61
Jastrzemb	Schlesien	134
Jauer	Schlesien	173
Jaworka [Forsth.]	Böhmen	317
Jaworów	Galizien	65
Jechnitz [Dampfbrettsäge]	Böhmen	470
Jedlicze	Galizien	60
Jedlownik	Schlesien	134
Jedwabno	Ostpreussen	86
Jeesau	Ostpreussen	29
Jegenstorf	Schweiz	130*
Jena	S.-Weimar	634
Jentsch	Böhmen	487
Jerichow	Sachsen	707
Jersitz	Posen	212
Jeschin	Böhmen	500
Jever	Oldenburg	43*
Ježow bei Schwihau	Böhmen	444
Jičinowes	Böhmen	328
Jilowischt [Forsth.]	Böhmen	431
Jodlownik	Galizien	49
Jöhstädt b. Annaberg im Erz-	Kgr. Sachsen	620
Johannisburg [gebirge	Ostpreussen	85
Johannishof, Kr. Ragnit	Ostpreussen	11
Johanniskreuz	Bayern	340*
Johnsdorf	Böhmen	278
Johnsdorf b. Oberleutensdorf	Böhmen	542
Jonasmühle	Kgr. Sachsen	579
Jordanów	Galizien	42
Josefow	Russland	88
Josefstadt	Böhmen	280
Josefsthal [Ergänzungstation]	Böhmen	431
Jouy-aux-Arches	Elsass-Lothr.	327*
Jülich	Rheinland	359*
Jüterbog	Brandenburg	701
Julier [Pass]	Schweiz	59*
Jung Bunzlau	Böhmen	343
Jungferbřežan	Böhmen	350
Junkertroilhof	Westpreussen	102
Jurgaitschen	Ostpreussen	15
Juwendt	Ostpreussen	15
Kaaden	Böhmen	522
Kačin [Schloss]	Böhmen	323
Kämmerswalde b. Saida im	Kgr. Sachsen	623
Kaisersbach [Erzgeb.	Württemberg	246*
Kaiserslautern	Bayern	292*
Kaiserstuhl	Schweiz	108*
Kal [Hegerhaus]	Böhmen	334

Ziffern ohne Stern bedeuten Seitenzahlen im ersten, mit Stern im zweiten Band der Tabellen.

Alphabetisches Verzeichnis der Stationen

Station	Land	Seite	Station	Land	Seite
Kaladei	Böhmen	381	Karstedt	Brandenburg	709
Kalau	Brandenburg	695	Karthaus	Westpreussen	104
Kalbe a. S.	Sachsen	683	Kartlow	Pommern	117
Kalchrain	Schweiz	96*	Karwesee	Brandenburg	706
Kalgen	Ostpreussen	33	Kaschbach	Schlesien	168
Kalisch	Russland	210	Kasina wielka	Galizien	48
Kalischt	Böhmen	418	Kassel I	Hessen-Nassau	14*
Kaliska	Posen	213	Kassel II	Hessen-Nassau	15*
Kalk-Podol	Böhmen	315	Kasselgrund	Hessen-Nassau	279*
Kallich	Böhmen	624	Katscher	Schlesien	135
Kallies	Pommern	219	Kattenau	Ostpreussen	10
Kallinowen	Ostpreussen	82	Kattowitz	Schlesien	40
Kaltbrunn	Schweiz	159*	Katzhütte	Schwarzb.-Rud.	631
Kaltenbach	Böhmen	351	Katzow I [Pfarre]	Böhmen	421
Kaltenberg [Forsth.]	Böhmen	337	Katzow II [Wirtschaftshof]	Böhmen	422
Kaltenbronn	Baden	242*	Kauern, Kr. Brieg	Schlesien	159
Kaltendorf bei Oebisfelde	Sachsen	21*	Kauern, Kr. Ohlau	Schlesien	161
Kaltennordheim	S.-Weimar	7*	Kauffung	Schlesien	172
Kalvörde	Braunschweig	686	Kaukenellen-Kaukehmen	Ostpreussen	14
Kalw	Württemberg	243*	Kbell I	Böhmen	451
Kalwaryja	Galizien	45	Kbell II	Böhmen	452
Kamaik	Böhmen	403	Kehler Brücke	Elsass-Lothr.	183*
Kamburg	S.-Meiningen	635	Keitum, Insel Sylt	Schlesw.-Holst.	265
Kamenik bei Schwihau	Böhmen	451	Kejdany	Russland	8
Kamenitz bei Eule	Böhmen	428	Kelberg	Rheinland	344*
Kamenitzer Forsthaus bei	Böhmen	465	Kelbra	Sachsen	652
Kamenz [Třemoschna	Schlesien	153	Kelmy	Russland	9
Kamieniec	Russland	79	Kelpin	Westpreussen	94
Kamin	Westpreussen	95	Kemberg	Sachsen	601
Kamionka strumilowa	Galizien	78	Kemel	Hessen-Nassau	294*
Kamionken	Ostpreussen	19	Keppenbach	Baden	182*
Kammerforst	Hessen-Nassau	294*	Keppurren	Ostpreussen	25
Kammerswaldau	Schlesien	187	Kesmark	Ungarn	55
Kammin	Pommern	116	Kesselstadt	Hessen-Nassau	281*
Kammthal	Posen	211	Ketschdorf	Schlesien	172
Kampen	Braunschweig	26*	Kieferstädtel	Schlesien	138
Kanditten	Ostpreussen	35	Kiehlendorf	Ostpreussen	31
Kannstadt	Württemberg	238*	Kiekebusch	Brandenburg	698
Kanth	Schlesien	168	Kiel [Physikalisches Institut]	Schlesw.-Holst.	255
Kaplitz	Böhmen	360	Kiel [Sternwarte]	Schlesw.-Holst.	256
Kappeln	Schlesw.-Holst.	257	Kiel [Werft]	Schlesw.-Holst.	256
Karlsbad	Böhmen	518	Kielce	Russland	58
Karlsbad [Hirschensprung]	Böhmen	519	Kilchberg	Schweiz	172*
Karlsberg	Schlesien	148	Kilchzimmer	Schweiz	172*
Karlsfeld bei Eibenstock	Kgr. Sachsen	603	Kiowitz	Oest.-Schlesien	121
Karlshöhe bei Drossen	Brandenburg	221	Kirchberg bei Sulz	Württemberg	226*
Karlshof b. Weseritz [Forsth.]	Böhmen	467	Kirchberg a./Jagst	Württemberg	249*
Karlshof, Kr. Memel	Ostpreussen	3	Kirchdorf, Insel Poel	Meckl.-Schwer.	246
Karlshof bei Schrombehnen	Ostpreussen	33	Kirchdornberg	Westfalen	18*
Karlshof	Schlesien	142	Kirchheim unter Teck	Württemberg	233*
Karlsruhe I	Baden	220*	Kirchheimbolanden	Bayern	256*
Karlsruhe II	Baden	220*	Kirn	Rheinland	291*
Karlsruhe III	Baden	221*	Kirnischt-Hinter Ditters-	Böhmen	572
Karlsruhe, Ob.-Schlesien	Schlesien	159	Kisselhaus [bach	S.-Meiningen	6*
Karlstein b. Budřan [Schloss]	Böhmen	481	Kissingen	Bayern	269*
Karlsthal bei Swojschitz	Böhmen	332	Kladno	Böhmen	491
Karlsthal	Elsass-Lothr.	336*	Kladrub bei Přelouč	Böhmen	316
Karolinensiel	Hannover	45*	Klattau	Böhmen	450

Ziffern ohne Stern bedeuten Seitenzahlen im ersten, mit Stern im zweiten Band der Tabellen.

Alphabetisches Verzeichnis der Stationen

Station	Land	Seite
Klausthal I	Hannover	33*
Klausthal II	Hannover	34*
Klaussen	Ostpreussen	83
Kl. Aupa	Böhmen	272
Kl. Berndten	Sachsen	646
Kl. Bislaw	Westpreussen	95
Kl. Blandau	Ostpreussen	80
Kl. Bocken	Böhmen	565
Kl. Butzig	Westpreussen	216
Kl. Dobra	Böhmen	477
Kleinengstingen	Württemberg	230*
Kl. Gnie	Ostpreussen	31
Kleinhau	Böhmen	624
Kl. Jasedow	Pommern	237
Kl. Kniegnitz	Schlesien	168
Kl. Malsau	Westpreussen	103
Kl. Nebrau	Westpreussen	99
Kl. Ottersleben	Sachsen	684
Kl. Paschleben	Anhalt	671
Kl. Peisten	Ostpreussen	28
Kl. Rauschken	Ostpreussen	26
Kl. Rödersdorf	Ostpreussen	34
Kl. Röhrsdorf b. Radeberg	Kgr. Sachsen	597
Kl. Schmalkalden	Hessen-Nassau	5*
Kl. Skalitz	Böhmen	284
Kl. Stepenitz	Pommern	117
Kl. Strehlitz	Schlesien	141
Kl. Werscheditz	Böhmen	466
Klenau [Forsth.]	Böhmen	375
Klenau	Ostpreussen	35
Klenka	Posen	210
Kleve	Rheinland	356*
Klipphäuser	Kgr. Sachsen	691
Klösterle	Vorarlberg	68*
Klokočow	Böhmen	304
Kloster bei Münchengrätz	Böhmen	341
Kloster auf Hiddensee	Pommern	240
Kloster-Mansfeld	Sachsen	668
Klosters	Schweiz	62*
Kloten	Schweiz	107*
Kluk bei Poděbrad	Böhmen	328
Kniebis	Baden	184*
Kniebis [Alexanderschanze]	Württemberg	184*
Kobier	Schlesien	39
Kobiernice	Galizien	42
Koblenz	Rheinland	300*
Koburg	S.-Kob.-Gotha	263*
Kobylin	Posen	177
Kochanek	Böhmen	347
Kocourow [Forsth.]	Böhmen	322
Kodetschlag	Böhmen	357
Köben	Schlesien	176
Kölliken	Schweiz	137*
Kölln, Westpr.	Westpreussen	104
Köln	Rheinland	346*
König	Hessen	273*
Königgrätz	Böhmen	300
Königsberg i./Neumark	Brandenburg	223
Königsberg	Ostpreussen	32
Königsfelden	Schweiz	140*
Königshain	Schlesien	693
Königshöhe	Ostpreussen	29
Königshof bei Beraun	Böhmen	476
Königshof	Hannover	673
Königsjäger	Böhmen	505
Königstein	Kgr. Sachsen	575
Königstreue	Posen	216
Königswart I	Böhmen	509
Königswart II	Böhmen	510
Körner	S.-Kob.-Gotha	638
Köslin	Pommern	111
Kösseln	Sachsen	670
Köstldorf	Böhmen	516
Köthen	Anhalt	671
Kohlfurt	Schlesien	193
Kohlhof bei Heidelberg	Baden	252*
Kohling bei Falkenau	Böhmen	515
Kohout [Forsth.]	Böhmen	363
Kohoutor b. Zbirow [Forsth.]	Böhmen	470
Kokoschken	Westpreussen	104
Kolaczyce	Galizien	61
Kolberg	Pommern	114
Kolbergermünde	Pommern	114
Kolbuszowa	Galizien	63
Koletsch I	Böhmen	493
Koletsch II	Böhmen	493
Kolin	Böhmen	324
Kollbrunn	Schweiz	101*
Kolmar I	Elsass-Lothr.	198*
Kolmar II	Elsass-Lothr.	198*
Kolmar, Posen	Posen	216
Komařitz	Böhmen	365
Komorsko bei Hostomitz	Böhmen	474
Komotau [Forsth.]	Böhmen	531
Kondratowitschi-Kompy	Russland	9
Koniecpol	Russland	71
Konitz	Westpreussen	93
Konradswaldau	Schlesien	160
Konstadt	Schlesien	159
Kopa b. Elbekosteletz [Forsth.]	Böhmen	349
Kopei [Forsth.]	Böhmen	375
Korbetha	Sachsen	655
Korkliny	Russland	6
Kornhaus	Böhmen	476
Koroszczyn	Russland	79
Korpellen	Ostpreussen	86
Koschedary	Russland	8
Koschlau	Ostpreussen	90
Koschmin	Posen	177
Kosel	Schlesien	139
Koserow	Pommern	228
Kosten	Böhmen	547
Kosten	Posen	210
Kostheim [Kanalschleuse I]	Hessen	288*
Kosuchen	Ostpreussen	85
Koswig	Anhalt	601

Ziffern ohne Stern bedeuten Seitenzahlen im ersten, mit Stern im zweiten Band der Tabellen.

Alphabetisches Verzeichnis der Stationen

Station	Land	Seite	Station	Land	Seite
Koszarawa	Galizien	41	Krummhübel	Schlesien	185
Koszischken	Ostpreussen	25	Krussow	Brandenburg	222
Kottbus	Brandenburg	694	Krynica	Galizien	56
Kottenhaide im Voigtland	Kgr. Sachsen	602	Krzeszowice	Galizien	45
Kottmarhäuser	Kgr. Sachsen	201	Kuchalb	Württemberg	234*
Kottomirsch	Böhmen	539	Kuchanowitz	Böhmen	305
Kotzenau	Schlesien	190	Kühnhausen-Tiefthal	Sachsen	644
Kotzobends	Oest.-Schlesien	133	Künzelsau	Württemberg	248*
Koudelow b. Časlau [Forsth.]	Böhmen	321	Küsnacht	Schweiz	163*
Kowahlen	Ostpreussen	20	Küssnacht	Schweiz	147*
Kowalewo	Posen	211	Küstrin	Brandenburg	207
Kowatsch	Böhmen	326	Kukus	Böhmen	271
Kowno	Russland	7	Kulm bei Karbitz	Böhmen	550
Koziczek [Wüst-Pohlom]	Oest.-Schlesien	120	Kummelupchen	Ostpreussen	10
Kozohor	Böhmen	408	Kuňas [Forsth.]	Böhmen	372
Kraatz	Brandenburg	231	Kundratitz	Böhmen	540
Krakau I	Galizien	46	Kunigehlen	Ostpreussen	21
Krakau II	Galizien	47	Kunnersdorf bei Königstein	Kgr. Sachsen	575
Kranichfeld	S.-Weimar	636	Kunrau	Sachsen	686
Kraphausen	Ostpreussen	28	Kunzendorf, Kr. Landeshut	Schlesien	182
Krappitz	Schlesien	141	Kunzendorf, Kr. Thorn	Westpreussen	97
Kraschow bei Kralowitz	Böhmen	468	Kupferberg bei Klösterle	Böhmen	521
Krasiczyn-Holubla	Galizien	64	Kupferberg	Schlesien	183
Kraskow	Böhmen	318	Kuppritz bei Löbau	Kgr. Sachsen	692
Krasniec	Russland	86	Kurau	Freie Reichsst.	250
Krassa	Böhmen	552	Kurwien	Ostpreussen	84
Krauleidehlen	Ostpreussen	24	Kurzbach	Böhmen	404
Krausenhof	Ostpreussen	89	Kusel	Bayern	292*
Krawinkel	S.-Kob.-Gotha	641	Kussen	Ostpreussen	24
Krchleb	Böhmen	322	Kuttenberg	Böhmen	323
Kreba	Schlesien	694	Kuttenplan	Böhmen	434
Krebrscham	Böhmen	441	Kutteslawitz	Böhmen	506
Krebsgrund	Oest.-Schlesien	154	Kuxhaven	Freie Reichsst.	722
Krefeld	Rheinland	351*	Kwasnei [Schloss]	Böhmen	289
Kreibitz-Neudörfel	Böhmen	199	Kwětow	Böhmen	382
Krempna	Galizien	59	Kyburg	Schweiz	102*
Krendorf	Böhmen	533	Kyritz	Brandenburg	706
Kreuzbuche bei Kreibitz	Böhmen	569	Kytin	Böhmen	429
Kreuzburg	Schlesien	158 [1]	Laage	Meckl.-Schwer.	241
Kreuznach	Rheinland	293*	Labes	Pommern	115
Kreuzweg	Böhmen	541	Lablacken	Ostpreussen	16
Kreyern [Forsth.]	Kgr. Sachsen	587	La Bouzule	Frankreich	325*
Kriegstetten	Schweiz	131*	La Brévine	Schweiz	128*
Kriegwald	Kgr. Sachsen	624	Lachen	Schweiz	159*
Kriescht	Brandenburg	220	Lähn	Schlesien	189
Kriewen	Brandenburg	223	Lämberg	Böhmen	553
Krinsdorf	Böhmen	547	Lämershagen	Westfalen	47*
Křitz	Böhmen	469	La Hardalle	Frankreich	313*
Kröllwitz	Sachsen	666	Lahnhof	Westfalen	295*
Kronberg	Hessen-Nassau	286*	La Malgrange	Frankreich	320*
Kronpořitsch	Böhmen	451	Lampenberg	Schweiz	173*
Kronthal	Posen	95	Lan	Böhmen	301
Křowitz bei Zlonitz	Böhmen	499	Lana	Böhmen	477
Krudum [Forsth.]	Böhmen	515	Landau	Bayern	222*
Kruglanken	Ostpreussen	20	Landeck [Bad]	Schlesien	147
Krukienice	Galizien	65	Landeck [Stadt]	Schlesien	147
Krumau	Böhmen	358	Landeshut	Schlesien	182
Krummendorf	Schlesien	161	Landsberg I	Brandenburg	220

Ziffern ohne Stern bedeuten Seitenzahlen im ersten, mit Stern im zweiten Band der Tabellen.

[1]) auch 865*

Alphabetisches Verzeichnis der Stationen

Station	Land	Seite
Landsberg II [Provinzial-	Brandenburg	220
Landsberg [Irrenanstalt]	Sachsen	670
Landskron [Ergänzungsstat.]	Böhmen	292
Landstein bei Neu Bistritz [Ergänzungsstation]	Böhmen	372
Langburkersdorf	Kgr. Sachsen	574
Langebrück bei Radeberg	Kgr. Sachsen	598
Langen	Vorarlberg	67*
Langenbernsdorf b. Werdau	Kgr. Sachsen	662
Langenbielau	Schlesien	167
Langenbrand	Baden	218*
Langenbruck	Böhmen	194
Langenbruck	Schweiz	134*
Langendorf b. Schöttenhofen	Böhmen	387
Langenholzhausen	Lippe	17*
Langenöls, Kr. Nimptsch	Schlesien	166
Langensalza	Sachsen	638
Langenschwalbach	Hessen-Nassau	300*
Langenselbold	Hessen-Nassau	280*
Langenstein	Sachsen	677
Langewiese bei Dux	Böhmen	546
Lankuppen	Ostpreussen	4
La Roche	Schweiz	119*
Laske	Posen	181
Laskowitz	Schlesien	171
Laterns	Vorarlberg	69*
Lauban [Forsth.]	Schlesien	192
Laubendorf [Ergänzungsstat.]	Böhmen	311
Laubst	Brandenburg	694
Laucha	S.-Kob.-Gotha	8*
Lauchstedt	Sachsen	656
Laue	Sachsen	629
Lauenburg i. Pomm.	Pommern	108
Lauenen	Schweiz	116*
Laufenburg	Schweiz	170*
Laugallen	Ostpreussen	15
Laukischken	Ostpreussen	16
Laun I	Böhmen	531
Laun II	Böhmen	532
Laupersdorf	Schweiz	133*
Lausnitz bei Königsbrück	Kgr. Sachsen	596
Lauterbach [Anstalt]	Schlesien	144
Lauterburg I [Präparanden-	Elsass-Lothr.	218*
Lauterburg II [Hafen]	Elsass-Lothr.	219*
Lauterburg	Württemberg	240*
Lautschin	Böhmen	331
La Valsainte	Schweiz	118*
Leba	Pommern	109
Lebus	Brandenburg	207
Le Carroz	Schweiz	122*
Le Crêt	Schweiz	127*
Ledetz bei Hohenbruck	Böhmen	299
Ledetz bei Liban	Böhmen	333
Leegen	Ostpreussen	82
Lehesten	S.-Meiningen	866*
Lehrbach	Hessen	296*
Lehrhof bei Ragnit	Ostpreussen	11
Leinbaum [Forsth.]	Böhmen	372
Leipzig I [Sternwarte]	Kgr. Sachsen	663
Leipzig II [Sternwarte]	Kgr. Sachsen	664
Leisenwald	Hessen-Nassau	285*
Leitmeritz I	Böhmen	536
Leitmeritz II	Böhmen	537
Leitomischl	Böhmen	312
Lemberg I	Galizien	76
Lemberg II	Galizien	77
Leneschitz	Böhmen	531
Lengefeld im Erzgebirge	Kgr. Sachsen	625
Lengenfeld	Sachsen	10*
Lenk	Schweiz	113*
Lenkeli	Russland	9
Lennep	Rheinland	348*
Lenzburg	Schweiz	139*
Lenzen	Brandenburg	710
Leobschütz	Schlesien	134
Leopoldshof	Ostpreussen	30
Le Puid	Frankreich	315*
Lerbach	Hannover	31*
Lerrain	Frankreich	308*
Les Charbonnières	Schweiz	122*
Les Fourneaux	Frankreich	313*
Le Sentier	Schweiz	122*
Leskowetz	Oest. Schlesien	130
Leśmierz	Russland	209
Les Ponts	Schweiz	128*
Le Thillot	Frankreich	302*
Letin	Böhmen	458
L'Etivaz	Schweiz	117*
Letschin	Brandenburg	221
Letzkau	Westpreussen	103
Leubus [Städtel]	Schlesien	172
Leuppusch	Schlesien	157
Leutenberg	Schwarzb.-Rud.	631
Levern	Westfalen	20*
Lhota bei Stiahlau	Böhmen	460
Lhota Hlawačowa	Böhmen	332
Lhota Scharowa	Böhmen	325
Lhotka	Böhmen	407
Lhotta bei Trebnitz	Böhmen	537
Liban	Böhmen	305
Libčan	Böhmen	328
Libejitz bei Wodňan	Böhmen	368
Libitz	Böhmen	415
Liblin	Böhmen	468
Libochowitz [Forsthof]	Böhmen	534
Libus	Böhmen	533
Lichtenau	Böhmen	291
Lichtenberg	Braunschweig	27*
Lichtenhagen	Ostpreussen	33
Lichtensteig	Schweiz	88*
Lichtenwald	Böhmen	623
Lichtenwalde	Schlesien	145
Liditz	Böhmen	490
Liebenau bei Manetin	Böhmen	465
Liebenberg bei Löwenberg	Brandenburg	690
Liebengrün [Mark]	Sachsen	630

Ziffern ohne Stern bedeuten Seitenzahlen im ersten, mit Stern im zweiten Band der Tabellen.

Alphabetisches Verzeichnis der Stationen

Station	Land	Seite	Station	Land	Seite
Liebenthal [Forsth.]	Schlesien	191	Louisenberg	Ostpreussen	29
Liebenwalde	Brandenburg	690	Lowicz	Russland	88
Liebenwerda	Sachsen	600	Lubaczów	Galizien	66
Lieberose	Brandenburg	696	Lubień	Galizien	48
Liebotitz	Böhmen	525	Lublin	Russland	70
Liebwalde	Ostpreussen	35	Lublinitz	Schlesien	142
Liebwerd bei Tetschen	Böhmen	565	Lubna [Forsth.]	Böhmen	313
Liegnitz	Schlesien	174	Lubna	Russland	50
Liepe	Brandenburg	222	Luboczyn	Westpreussen	108
Liestal	Schweiz	174*	Lubokay	Böhmen	194
Lilienthal	Ostpreussen	34	Luditz	Böhmen	466
Limanowa	Galizien	57	Ludwigsdorf, Kr. Neurode	Schlesien	151
Limbach bei Wilsdruff	Kgr. Sachsen	589	Ludwigsdorf, Kr. Schönau	Schlesien	189
Lindau	Anhalt	683	Lübbecke	Westfalen	20*
Lindau	Bayern	77*	Lübbenow	Brandenburg	232
Lindenberg	Ostpreussen	15	Lübeck [Navigationsschule]	Freie Reichsst.	249
Lindow	Brandenburg	705	Lübeck [Wasserbauplatz]	Freie Reichsst.	250
Lingen	Hannover	51*	Lüben	Schlesien	175
Linsdorf	Böhmen	292	Lückendorf	Kgr. Sachsen	553
Linthcolonie	Schweiz	158*	Lüdenscheid [Strasse]	Westfalen	350*
Linththal	Schweiz	156*	Lüderitz	Sachsen	688
Lintzel	Hannover	28*	Lüneburg I	Hannover	715
Lipnica murowana	Galizien	50	Lüneburg II	Hannover	716
Lipowitz bei Wscherau	Böhmen	464	Lüneburg III	Hannover	716
Lippusch [Schloss]	Westpreussen	97	Lüttewitz	Kgr. Sachsen	590
Lischna bei Beneschau	Böhmen	428	Lützelburg	Elsass-Lothr.	214*
Lisko	Galizien	63	Lützen	Sachsen	655
Lititz	Böhmen	287	Luh bei Přestitz [Forsth.]	Böhmen	453
Litowitz	Böhmen	487	Luisenthal, Gem. Tannforf	Böhmen	288
Littitz [Forsth.]	Böhmen	447	Luków	Russland	79
Liz bei Březnitz [Forsth.]	Böhmen	396	Lunéville	Frankreich	318*
Lobendau	Schlesien	175	Luschtěnitz	Böhmen	334
Lobeofsund	Brandenburg	706	Lustdorf	Schweiz	98*
Lobositz	Böhmen	538	Luthern	Schweiz	132*
Lodz	Russland	208	Lutremange	Belgien	868*
Löbau	Kgr. Sachsen	692	Lutzerath	Rheinland	343*
Löbsch	Westpreussen	107	Luxemburg [Realschulgeb.]	Luxemburg	870*
Löbtau bei Dresden	Kgr. Sachsen	587	Luzern I [Physik. Kabinet]	Schweiz	147*
Löhningen	Schweiz	109*	Luzern II [Mariahilf]	Schweiz	148*
Löningen	Oldenburg	52*	Lychen	Brandenburg	689
Lörchingen	Elsass-Lothr.	335*	Lyck	Ostpreussen	81
Löwen	Schlesien	157	Machendorf	Böhmen	196
Löwenberg	Schlesien	189	Machowitz bei Geiersberg	Böhmen	293
Löwenstein	Württemberg	246*	Mader [Forsth.]	Böhmen	383
Logelbach I	Elsass-Lothr.	197*	Mährisch Ostrau	Mähren	131
Logelbach II	Elsass-Lothr.	198*	Mändrik	Böhmen	313
Lohmen	Kgr. Sachsen	578	Männedorf	Schweiz	162*
Lohn	Schweiz	84*	Märkisch Friedland	Westpreussen	219
Lohna	Schlesien	142	Magdeburg	Sachsen	685
Lomnitz	Böhmen	338	Maibullgaard, Insel Alsen	Schlesw.-Holst.	260
Longchamp	Frankreich	306*	Mainau	Baden	82*
Lonkau-Paschek	Schlesien	39	Mainz	Hessen	288*
Lonkorsz	Westpreussen	91	Maiwaldau	Schlesien	187
Loos	Schlesien	181	Majdan	Galizien	63
Lopi	Russland	8	Maków	Galizien	42
Lorch	Württemberg	240*	Malapane	Schlesien	143
Lorenzdorf	Schlesien	192	Malchin	Meckl.-Schwer.	234
Louček am Kosakow	Böhmen	339	Malchow	Brandenburg	231

Ziffern ohne Stern bedeuten Seitenzahlen im ersten, mit Stern im zweiten Band der Tabellen.

Alphabetisches Verzeichnis der Stationen

Station	Land	Seite
Malchow	Meckl.-Schwer.	710
Male	Russland	7
Maleschau	Böhmen	323
Malstatt-Burbach	Rheinland	341*
Malters	Schweiz	150*
Mance	Frankreich	334*
Maniów	Galizien	64
Maniowy	Galizien	53
Mankendorf	Oest.-Schlesien	119
Mannheim I	Baden	253*
Mannheim II	Baden	253*
Mannsdorf	Schlesien	157
Mañowitz [Forsth.]	Böhmen	327
Marbach b. Nossen a. d. Mulde	Kgr. Sachsen	615
Marbach	Württemberg	241*
Marburg I [Physikal. Kabinet]	Hessen-Nassau	297*
Marburg II [Renthof]	Hessen-Nassau	298*
Marczinowen	Ostpreussen	81
Marggrabowa	Ostpreussen	81
Maria Laach	Rheinland	344*
Mariampol	Russland	9
Mariastein	Schweiz	176*
Marienbad I	Böhmen	435
Marienbad II	Böhmen	435
Marienbad III	Böhmen	436
Marienberg	Hessen-Nassau	346*
Marienburg, Westpr.	Westpreussen	102
Marienleuchte	Schlesw.-Holst.	253
Marienthal	Braunschweig	26*
Marienthal, Kr. Habelschwerdt	Schlesien	285
Marienwerder, Westpr.	Westpreussen	101
Markersbach bei Berggiess-	Kgr. Sachsen	577
Markirch [hübel	Elsass-Lothr.	202*
Marköbel	Hessen-Nassau	281*
Markt Bohrau	Schlesien	166
Marktheidenfeld	Bayern	270*
Marlow	Meckl.-Schwer.	241
Marnitz	Meckl.-Schwer.	711
Marschendorf [Forsth.]	Böhmen	273
Marschendorf [Schulhaus]	Böhmen	273
Marschgrafen bei Staab	Böhmen	446
Marschlins [Forsth.]	Schweiz	63*
Martelange	Belgien	868*
Martinowes	Böhmen	534
Maschau	Böhmen	526
Masmünster	Elsass-Lothr.	190*
Massen	Westfalen	354*
Massow	Pommern	117
Mathildenhof	Westpreussen	95
Matzenbach	Württemberg	249*
Matzstubbern	Ostpreussen	14
Matzutkehmen	Ostpreussen	22
Maxéville	Frankreich	323*
Maxhof	Böhmen	335
Medonost	Böhmen	504
Meersburg	Baden	81*
Meglisalp	Schweiz	92*
Mehlauken	Ostpreussen	15
Meiderich	Rheinland	353*
Meilen	Schweiz	162*
Meiningen I	S.-Meiningen	4*
Meiningen II	S.-Meiningen	5*
Meiringen	Schweiz	111*
Meissen	Kgr. Sachsen	589
Meldorf	Schlesw.-Holst.	267
Melkerei	Elsass-Lothr.	202*
Mellingen	Schweiz	155*
Melnik	Böhmen	502
Memel I	Ostpreussen	3
Memel II	Ostpreussen	3
Ménillot	Frankreich	312*
Menzberg	Schweiz	149*
Menzingen	Schweiz	152*
Merane bei Glauchau	Kgr. Sachsen	662
Mererau	Vorarlberg	76*
Mergentheim	Württemberg	271*
Merklin I	Böhmen	446
Merklin II	Böhmen	446
Merseburg	Sachsen	655
Meseritz	Posen	215
Messel	Hessen	258*
Mettmenstetten	Schweiz	154*
Metz I	Elsass-Lothr.	328*
Metz II	Elsass-Lothr.	328*
Metz III	Elsass-Lothr.	329*
Metz IV [Lehrer-Seminar]	Elsass-Lothr.	330*
Metz V [Militär-Hospital]	Elsass-Lothr.	330*
Metz VI [Wasserbau-Verwal-	Elsass-Lothr.	330*
Metzlhof [tung]	Böhmen	387
Meura	Schwarzb.-Rud.	632
Mewe	Westpreussen	100
Meyenburg	Brandenburg	707
Michaelisbruch	Brandenburg	706
Michaelsberg	Württemberg	245*
Michalow	Russland	88
Michelsberg	Böhmen	436
Michelstadt I	Hessen	272*
Michelstadt II	Hessen	273*
Michowa	Galizien	65
Michowitz	Böhmen	420
Mielec	Galizien	62
Mies	Böhmen	437
Mieserich	Oest.-Schlesien	140
Mildenberg	Brandenburg	690
Militsch	Schlesien	176
Milleschau [Dorf]	Böhmen	539
Milleschauer [Berggipfel]	Böhmen	538
Miloschewo	Westpreussen	108
Miloslaw	Posen	210
Milówka	Galizien	41
Miltschin	Böhmen	424
Minden	Westfalen	20*
Mines du Risoux	Schweiz	122*
Minkowitz	Böhmen	494
Mir	Russland	5
Mirchau	Westpreussen	108

Ziffern ohne Stern bedeuten Seitenzahlen im ersten, mit Stern im zweiten Band der Tabellen.

Alphabetisches Verzeichnis der Stationen

Station	Land	Seite
Mirecourt I	Frankreich	309*
Mirecourt II	Frankreich	309*
Mireschowitz	Böhmen	545
Mířetitz	Böhmen	309
Mischkowitz	Böhmen	350
Mischow	Böhmen	459
Miskoles	Böhmen	275
Mittel-Lhota	Böhmen	406
Mittelwalde	Schlesien	144
Mittel Zillerthal	Schlesien	185
Mittenwalde	Brandenburg	698
Mittersheim	Elsass-Lothr.	338*
Mladějowitz	Böhmen	391
Mladotin	Böhmen	346
Mlejnetz bei Kopidlno	Böhmen	329
Mlodzieszyn	Russland	88
Mnischek	Böhmen	430
Mochel	Posen	95
Mockrau	Westpreussen	97
Modlin	Böhmen	449
Möckmühl	Württemberg	250*
Möhlin	Schweiz	171*
Möhra	S.-Meiningen	6*
Möhrt [Forsth. am]	Lippe	17*
Mönchenfrei b. Freiberg a. d.	Kgr. Sachsen	615
Mönchpfiffel [Mulde	S.-Weimar	653
Mörbach	Sachsen	647
Mogilany	Galizien	45
Mohr	Böhmen	526
Mohrungen	Ostpreussen	89
Mokrany	Russland	79
Mokrau	Schlesien	138
Mokrzyszów	Galizien	63
Moldauthein	Böhmen	369
Molkenhaus	Braunschweig	22*
Molodetschno	Russland	7
Molsdorf	S.-Kob.-Gotha	641
Moncel-sur-Seille	Frankreich	331*
Monsheim	Hessen	256*
Montagny-la-Ville [Monte-	Schweiz	128*
Montigny [nach	Elsass-Lothr.	328*
Moorgarten	Freie Reichsst.	248
Moosch	Elsass-Lothr.	194*
Moraweč	Böhmen	416
Moritzburg bei Meissen	Kgr. Sachsen	598
Moriviller	Frankreich	319*
Mosborn	Hessen-Nassau	270*
Moschin	Posen	211
Mosnang	Schweiz	89*
Moudon	Schweiz	127*
Moyen	Frankreich	319*
Mrakau [Forsth.]	Böhmen	477
Mücheln	Sachsen	655
Mügeln bei Oschatz	Kgr. Sachsen	592
Mühlberg	Sachsen	641
Mühlberg	Schweiz	95*
Mühlenthal	Ostpreussen	28
Mühlhausen bei Welwarn	Böhmen	497
Mühlhausen i. Thüringen	Sachsen	638
Mühlloh bei Pfraumberg [Er-	Böhmen	436
Mühlörzen [gänzungsstation	Böhmen	552
Mülben	Baden	251*
Mülhausen I	Elsass-Lothr.	188*
Mülhausen II [Indust. Ges.]	Elsass-Lothr.	188*
Mülhausen III [Zoologischer	Elsass-Lothr.	189*
Mülheim [Garten]	Rheinland	351*
Müllheim	Schweiz	96*
Müncheberg	Brandenburg	221 [1]
Münster i. E.	Elsass-Lothr.	199*
Münster	Schweiz	137*
Münster i. W.	Westfalen	49*
Münsterberg	Schlesien	160
Mukařow	Böhmen	341
Mulda b. Freiberg a. d. Mulde	Kgr. Sachsen	612
Muldzen	Ostpreussen	31
Muri	Schweiz	138*
Murten [Morat]	Schweiz	128*
Muskau	Schlesien	205
Mutzschen	Kgr. Sachsen	627
Myślenice	Galizien	48
Myslowitz	Schlesien	40
Mzell	Böhmen	331
Nabočan	Böhmen	310
Nachod	Böhmen	279
Nacketendörflas	Böhmen	434
Nadolnik	Posen	213
Nalžowitz [Schloss]	Böhmen	405
Namslau	Schlesien	170
Nancy	Böhmen	511
Nancy [Faculté des Sciences]	Frankreich	321*
Narol	Galizien	69
Nassaberg	Böhmen	305
Nauen	Brandenburg	705
Naugard	Pommern	116
Naumburg a./Saale	Sachsen	637
Naumburg a. Bober	Schlesien	193
Naunhof bei Leipzig	Kgr. Sachsen	664
Naves bei Přibram [Forsth.]	Böhmen	474
Nawra	Westpreussen	91
Nebra	Sachsen	653
Nedwež	Böhmen	407
Neidenburg	Ostpreussen	87
Neisse	Schlesien	157
Nekmíř	Böhmen	464
Němčičky b. Rokitzan [Forsth.]	Böhmen	463
Nepomuk	Böhmen	455
Nepomuk bei Klentsch	Böhmen	441
Nepřewaz	Böhmen	345
Nerchau	Kgr. Sachsen	627
Nesserland	Hannover	55*
Nesslau	Schweiz	86*
Nessmersiel	Hannover	46*
Neubidschow I	Böhmen	326
Neubidschow II	Böhmen	326
Neubrandenburg	Meckl.-Strelitz	236
Neu Breisach	Elsass-Lothr.	181*

Ziffern ohne Stern bedeuten Seitenzahlen im ersten, mit Stern im zweiten Band der Tabellen.

[1]) auch 865*

Alphabetisches Verzeichnis der Stationen

Station	Land	Seite	Station	Land	Seite
Neuchâtel	Schweiz	125*	Neuschadow	Brandenburg	696
Neudeck b. Reichenbach i. V.	Kgr. Sachsen	659	Neuschloss bei Dimokur	Böhmen	330
Neudeck	Schlesien	149	Neuschloss bei Hohenmauth	Böhmen	307
Neudorf bei Graslitz	Böhmen	513	Neuschloss bei Leipa	Böhmen	562
Neudorf bei Pisek	Böhmen	394	Neuschloss bei Saaz	Böhmen	529
Neudorf I	Elsass-Lothr.	207*	Neu Schmecks	Ungarn	54
Neudorf II	Elsass-Lothr.	208*	Neustadtl b. Friedld. i. Böhmen	Böhmen	203
Neudorf, Kr. Ragnit	Ostpreussen	24	Neustadt a. d. Aisch	Bayern	267*
Neudorf	Schlesien	183	Neustadt a./Haardt	Bayern	224*
Neuendorf	Schweiz	134*	Neustadt bei Klostergrab	Böhmen	585
Neuenschmitten	Hessen-Nassau	277*	Neustadt a. d. Mettau	Böhmen	280
Neuensund	Brandenburg	234	Neustadt a. Harz	Hannover	651
Neuenweg	Baden	179*	Neustadt bei Stolpen	Kgr. Sachsen	574
Neue Schlesische Baude	Schlesien	187	Neustadt auf der Haide	S.-Kob.-Gotha	263*
Neue Welt	Schweiz	176*	Neustadt am Rennsteig	S.-Meiningen	3*
Neuewiese [Jagdschloss]	Böhmen	338	Neustadt, Ob.-Schlesien	Schlesien	140
Neufahrwasser	Westpreussen	106	Neustadt in Holstein	Schlesw.-Holst.	252
Neu Fietz	Westpreussen	100	Neusternberg	Ostpreussen	16
Neugedein	Böhmen	443	Neustettin	Pommern	217
Neu Gersdorf	Schlesien	146	Neustrelitz	Meckl.Strelitz	688
Neugrund	Böhmen	563	Neuthal	Böhmen	353
Neugut [gänzungsstation]	Ostpreussen	36	Neutitschein	Mähren	120
Neuhäusel b. Pfraumberg [Kr.	Böhmen	432	Neuves Maisons	Frankreich	310*
Neuhäuseln b. Hohenfurth	Böhmen	355	Neuwalde	Schlesien	286
Neuhaldensleben	Sachsen	687	Neuweilnau	Hessen-Nassau	300*
Neuhammer [Brettsäge]	Böhmen	516	Neuwelt	Böhmen	336
Neuhaus [Schloss]	Böhmen	376	Neuwelt	Posen	216
Neuhaus [Stadt]	Böhmen	375	Neuwerk [Insel]	Freie Reichsst.	722
Neuhaus am Rennsteig	Schwarzb.-Rud.	632	Neuwied	Rheinland	343*
Neuhauser Forsthaus bei	Böhmen	510	Neu Zedlisch	Böhmen	433
Neuhengstett [Königswart	Württemberg	244*	Nezditz I	Böhmen	453
Neuhof bei Auwal	Böhmen	486	Nezditz II	Böhmen	453
Neuhof b. Neu Benatek [Forsth.]	Böhmen	346	Neznaschow	Böhmen	281
Neuhof bei Treptow a./R.	Pommern	116	Niebudszen	Ostpreussen	25
Neuhof bei Weissensulz	Böhmen	440	Nieder Bielau	Schlesien	205
Neuhof bei Weseritz	Böhmen	437	Niederbobritzsch	Kgr. Sachsen	614
Neuhütte bei St. Georgenthal	Böhmen	569	Nieder Burbach	Elsass-Lothr.	191*
Neukirch	Hessen-Nassau	299*	Niedergrund	Böhmen	569
Neukirch, Kr. Niederung	Ostpreussen	14	Nieder Hermsdorf	Schlesien	169
Neu Königgrätz	Böhmen	299	Niederlandin	Brandenburg	224
Neukrug, Westpr.	Westpreussen	100	Niederlauchen	Elsass-Lothr.	196*
Neumarkt	Galizien	52	Nieder Linder [Lindre Basse]	Elsass-Lothr.	331*
Neumarkt	Schlesien	172	Nieder Marsberg	Westfalen	15*
Neumath	Elsass-Lothr.	338*	Niederneunforn	Schweiz	100*
Neumühl, Adlig-	Westpreussen	98	Niederoderwitz bei Zittau	Kgr. Sachsen	201
Neumühle bei Düben	Sachsen	629	Niederpfannenstiel bei Aue	Kgr. Sachsen	605
Neumünster	Schlesw.-Holst.	720	Niederrad [Kanalschleuse V]	Hessen-Nassau	283*
Neundorf	Böhmen	197	Nieder Röhrsdorf	Posen	180
Neu Neissbach	Schlesien	144	Niedersessmar	Rheinland	346*
Neunischken	Ostpreussen	25	Nieder Uster	Schweiz	106*
Neunkirchen	Rheinland	339*	Niderwil	Schweiz	131*
Neu Paka	Böhmen	325	Nieder Wüstegiersdorf	Schlesien	166
Neu Ples	Böhmen	281	Niegripp	Sachsen	686
Neurode, Kr. Löben	Schlesien	175	Nielub	Westpreussen	91
Neurode, Kr. Neurode	Schlesien	152	Niemes	Böhmen	553
Neuroofen bei Menz	Brandenburg	689	Niemirów	Galizien	66
Neu Sandec	Galizien	56	Nienburg	Hannover	20*
Neusattel bei Pisek	Böhmen	381	Niesky	Schlesien	693

Ziffern ohne Stern bedeuten Seitenzahlen im ersten, mit Stern im zweiten Band der Tabellen.

Alphabetisches Verzeichnis der Stationen

Station	Land	Seite	Station	Land	Seite
Niklasdorf	Oest.-Schlesien	156	Ober Stammheim	Schweiz	84*
Nikolaiken	Westpreussen	102	Ober Stradam [i. Sachsen	Schlesien	170
Nikolsdorf	Kgr. Sachsen	575	Oberstrahwalde bei Löbau	Kgr. Sachsen	203
Nimbschen	Kgr. Sachsen	627	Ober Tannhausen	Schlesien	166
Nimmersatt	Ostpreussen	3	Ober Urbach	Württemberg	240*
Nimptsch	Schlesien	166	Oberwald [Forsth.]	Böhmen	354
Niretz	Böhmen	397	Oberwangen	Schweiz	97*
Nodems	Ostpreussen	18	Ober Weckelsdorf	Böhmen	276
Nörenberg	Pommern	226	Ober Wernersdorf	Böhmen	278
Nollen	Schweiz	89*	Oberwiesenthal I	Kgr. Sachsen	618
Nomeny	Frankreich	332*	Oberwiesenthal II	Kgr. Sachsen	619
Nonsard	Frankreich	326*	Ober Yberg	Schweiz	167*
Norderney	Hannover	46*	Obisch bei Žebrák [Forsth.]	Böhmen	476
Nordhausen	Sachsen	651	Obornik	Posen	213
Norkitten	Ostpreussen	26	Oderberg i. Mark	Brandenburg	222
Novéant	Elsass-Lothr.	327*	Oderberg	Oest.-Schlesien	131
Noviny bei Schwihau	Böhmen	451	Odern	Elsass-Lothr.	192*
Nowa Góra	Galizien	45	Odrau	Oest.-Schlesien	118
Nowaja-Alexandrija	Russland	70	Oehlisch	Kgr. Sachsen	693
Nowiniki	Russland	10	Oehringen	Württemberg	248*
Nowotaniec	Galizien	66	Oelenberg	Elsass-Lothr.	191*
Nürnberg	Bayern	266*	Oels	Schlesien	171
Nunningen	Schweiz	175*	Oelsnitz bei Zwickau	Kgr. Sachsen	607
Nussbach	Baden	185*	Oemau	Böhmen	363
Nusse	Freie Reichsst.	248	Oesterbehringen	S.-Kob.-Gotha	9*
Obenjany	Russland	7	Oesterholz	Lippe	354*
Ober Ammergau	Schlesien	186	Oesterweg	Westfalen	49*
Ober Blankenau	Ostpreussen	33	Oetzsch	Sachsen	656
Oberbronn	Elsass-Lothr.	213*	Oeynhausen	Westfalen	20*
Oberbruck	Elsass-Lothr.	190*	Offen	Hannover	28*
Oberdorf bei Komotau	Böhmen	530	Ohlau	Schlesien	161
Oberehnheim	Elsass-Lothr.	204*	Ohrdruf	S.-Kob.-Gotha	641
Ober Erlitz	Böhmen	290	Oker	Braunschweig	21*
Oberglogau	Schlesien	140	Okriftel [Kanalschleuse III]	Hessen-Nassau	287*
Oberhain	Schwarzb.-Rud.	633	Okrilla bei Radeberg	Kgr. Sachsen	598
Ober Harbasko [Forsth.]	Böhmen	350	Okrouhlo	Böhmen	429
Oberhof	S.-Kob.-Gotha	639	Olbersdorf b. Friedland	Böhmen	197
Ober Jelení	Böhmen	296	Olbersdorf [i. Böhmen	Mähren	125
Oberjöllenbeck	Westfalen	19*	Oldenburg	Oldenburg	40*
Ober Lazisk	Schlesien	39	Oldesloe	Schlesw.-Holst.	248
Oberleutensdorf	Böhmen	542	Olitzhaus	Böhmen	465
Ober Lichtenwald	Böhmen	556	Olsau	Schlesien	134
Ober Mohrau [Försterei]	Böhmen	291	Olsberg-Bigge	Westfalen	349*
Obermoos	Hessen	867*	Olten	Schweiz	134*
Ober Morawka	Oest.-Schlesien	130	Oltingen	Elsass-Lothr.	185*
Obermüller	Hessen-Nassau	278*	Opočno	Böhmen	298
Obermünsterthal	Baden	180*	Oppeln	Schlesien	141
Obernigk	Schlesien	171	Oranienburg	Brandenburg	690
Obernitzschka	Kgr. Sachsen	628	Orb	Hessen-Nassau	278*
Oberoderwitz bei Zittau	Kgr. Sachsen	201	Orbe	Schweiz	123*
Ober Peilau	Schlesien	167	Ording	Schlesw.-Holst.	266
Ober Polaun	Böhmen	336	Orlik	Westpreussen	94
Ober Politz I	Böhmen	563	Orló	Ungarn	56
Ober Politz II	Böhmen	563	Ortenberg	Hessen	284*
Oberprechthal	Baden	182*	Oryschew	Russland	88
Oberreifenberg	Hessen-Nassau	299*	Orzesche	Schlesien	138
Ober Rodenbach	Hessen-Nassau	280*	Oschatz	Kgr. Sachsen	592
Ober Rotschow	Böhmen	532	Osche	Westpreussen	97

Ziffern ohne Stern bedeuten Seitenzahlen im ersten, mit Stern im zweiten Band der Tabellen.

Alphabetisches Verzeichnis der Stationen

Station	Land	Seite
Oschen	Westpreussen	101
Oslebshausen	Freie Reichsst.	39*
Osnabrück	Hannover	52*
Ossegg	Böhmen	546
Osserhütten	Böhmen	448
Ossieck	Westpreussen	97
Ossig	Schlesien	169
Osterburg	Sachsen	709
Osterode a. Harz	Hannover	31*
Osterode, Ostpr.	Ostpreussen	89
Ostheim vor der Rhön	S.-Weimar	269*
Ostrawitz	Mähren	128
Ostrow, Gem. Hroschka	Böhmen	297
Ostrow	Brandenburg	220
Ostrowo	Posen	209
Ostrowy	Russland	87
Ottendorf	Elsass-Lothr.	186*
Ottendorf bei Sebnitz	Kgr. Sachsen	573
Ottenstein	Braunschweig	16*
Otterndorf	Hannover	721
Ottikon	Schweiz	106*
Ottmachau	Schlesien	154
Ottonowo-[Nadneman]	Russland	5
Ozydów	Galizien	76
Paballen	Ostpreussen	15
Paderborn	Westfalen	353*
Padol	Böhmen	289
Padrt	Böhmen	461
Päwesin	Brandenburg	703
Pammin	Brandenburg	226
Paparczyn	Westpreussen	98
Papendorf	Brandenburg	233
Papiermühle, Kr. Meseritz	Posen	214
Paprotsch	Posen	214
Parchwitz	Schlesien	175
Pardubitz	Böhmen	314
Parey	Sachsen	687
Parlack	Ostpreussen	35
Paroy	Frankreich	319*
Pasek bei Pisek	Böhmen	393
Paseka [Forsth.]	Böhmen	307
Pasewalk	Pommern	233
Passargenthal	Ostpreussen	34
Patschkau	Schlesien	153
Patzau	Böhmen	418
Paulinenhof bei Niemes	Böhmen	554
Paulushütte	Böhmen	431
Pechnik-Jaworzno	Galizien	40
Peiskretscham	Schlesien	139
Pelestrow	Böhmen	412
Penig	Kgr. Sachsen	608
Penkun	Pommern	233
Pensau	Westpreussen	92
Pentschitz	Böhmen	427
Penzlin	Meckl.-Schwer.	236
Perleberg	Brandenburg	707
Perna	Böhmen	294
Perutz	Böhmen	533
Pessin	Brandenburg	705
Petersbaude	Böhmen	268
Petersdorf	Schlesien	191
Petersthal	Baden	211*
Peterswald	Oest.-Schlesien	131
Peterswalde	Westpreussen	217
Peterzell	Württemberg	184*
Petrellen	Ostpreussen	4
Petrikau	Russland	72
Petrkow	Böhmen	302
Petrowitz	Böhmen	403
Petrowitz bei Kohljanowitz	Böhmen	423
Petrowitz bei Miltschin	Böhmen	424
Petrowitz bei Rakonitz	Böhmen	471
Petznick bei Templin	Brandenburg	689
Pexonne	Frankreich	317*
Pfäffikon	Schweiz	104*
Pfalzburg	Elsass-Lothr.	214*
Pfeddersheim	Hessen	257*
Pfirt	Elsass-Lothr.	185*
Pförten	Brandenburg	205
Pichelswerder	Brandenburg	701
Pictupönen	Ostpreussen	13
Pilchowitz	Schlesien	138
Pilgram	Böhmen	417
Pilhof bei Nachod	Böhmen	279
Pilica	Russland	71
Pillau	Ostpreussen	18
Pillupönen	Ostpreussen	22
Pilsen	Böhmen	439
Pilzno	Galizien	61
Pinne	Posen	211
Pinnow	Pommern	116
Pirna	Kgr. Sachsen	576
Pisek	Böhmen	394
Pitschkowitz	Böhmen	507
Plaffeyen	Schweiz	121*
Plaitil	Ostpreussen	30
Plan	Böhmen	434
Planin [Dampfsäge]	Böhmen	459
Plass	Böhmen	467
Platta Mädels	Schweiz	56*
Platten	Böhmen	530
Plau	Meckl.-Schwer.	710
Plauen	Kgr. Sachsen	658
Plawnitz bei Steinkirchen	Böhmen	366
Pleschen	Posen	210
Pless	Schlesien	39
Plötzin	Brandenburg	703
Plonka Koszelnaja	Russland	80
Plonsk	Russland	87
Ploschkowitz	Böhmen	507
Pluchów	Galizien	75
Podegrodzie	Galizien	62
Podersam	Böhmen	525
Podhaj bei Seltschan	Böhmen	405
Podhorce	Galizien	75
Podlažitz	Böhmen	308

Ziffern ohne Stern bedeuten Seitenzahlen im ersten, mit Stern im zweiten Band der Tabellen.

Alphabetisches Verzeichnis der Stationen

Station	Land	Seite
Podles bei Přibram	Böhmen	472
Podluh	Böhmen	475
Podmoklitz	Böhmen	338
Podol bei Prag	Böhmen	482
Podolanky	Mähren	129
Pöhnen	Ostpreussen	28
Pölitz	Pommern	227
Pöthen	Sachsen	685
Pohl	Mähren	119
Pohlig	Böhmen	523
Poličká [Ergänzungsstation]	Böhmen	311
Politz a. d. Mettau	Böhmen	276
Polkwitz	Schlesien	190
Pollnow	Pommern	111
Polnischdorf	Schlesien	175
Polnisch Hammer	Schlesien	177
Polnisch Konopath	Westpreussen	98
Polnisch Ostrau	Oest.-Schlesien	130
Polnisch Wette	Schlesien	157
Polnisch Wilke	Posen	181
Polzin	Pommern	113
Pommritz	Kgr. Sachsen	693
Poneschitz bei Frauenberg	Böhmen	369
Ponewesch	Russland	8
Pont-à-Mousson	Frankreich	326*
Popelken	Ostpreussen	31
Poppelau	Schlesien	137
Poppenhausen	Hessen-Nassau	11*
Poppenhausen	S.-Meiningen	265*
Poppenwind	S.-Meiningen	1*
Poronin	Galizien	52
Poschtowitz	Böhmen	501
Posen	Posen	211
Postelberg	Böhmen	530
Poswentne	Russland	79
Potsdam [Astrophys. Observ.]	Brandenburg	702
Potyliez	Galizien	78
Pouxeux	Frankreich	304*
Prachatitz	Böhmen	392
Prag [Hof der Sternwarte]	Böhmen	483
Prag [Dach der Sternwarte]	Böhmen	484
Prag [Wenzelsbad]	Böhmen	485
Prag [1504—II]	Böhmen	485
Prag [Physiokrateum]	Böhmen	486
Prag [Emaus]	Böhmen	486
Prausnitz	Schlesien	177
Préfargier	Schweiz	128*
Preitenstein	Böhmen	467
Prenzlau	Brandenburg	229
Prenzlau I	Brandenburg	230
Prenzlau II [Sabinenkloster]	Brandenburg	230
Přepych bei Opočno	Böhmen	298
Přestitz	Böhmen	454
Prettin	Sachsen	594
Pretzschendorf bei Freiberg	Kgr. Sachsen	615
Pr. Stargard [a. d. Mulde	Westpreussen	100
Pribbernow	Pommern	117
Příbram I	Böhmen	473
Příbram II	Böhmen	474
Příbyslau	Böhmen	410
Přichowitz bei Přestitz	Böhmen	454
Prieborn	Schlesien	161
Priebus	Schlesien	205
Prinz Heinrich-Baude	Schlesien	183
Prischow	Böhmen	464
Přísečno	Böhmen	317
Přítočno	Böhmen	489
Pritzwald	Pommern	237
Přiwrat	Böhmen	294
Probsthain	Schlesien	174
Prohrub, Gem. Mesleč	Böhmen	275
Promenhof	Böhmen	433
Proseč	Böhmen	304
Prosetsch-Wobořischt	Böhmen	416
Proskau	Schlesien	143
Protiwin	Böhmen	393
Provenchères	Frankreich	314*
Prushany	Russland	79
Przeclaw	Galizien	62
Przivoz	Mähren	131
Przyborowo	Posen	177
Psaře	Böhmen	425
Pschoblik [Forsth.]	Böhmen	471
Ptenin	Böhmen	444
Pürglitz	Böhmen	472
Pürstling	Böhmen	382
Pulsnitz	Kgr. Sachsen	596
Puppen	Ostpreussen	84
Puschwitz bei Bautzen	Kgr. Sachsen	595
Pustina	Böhmen	313
Putbus, Insel Rügen	Pommern	238
Putlitz	Brandenburg	707
Quedlinburg	Sachsen	675
Quellendorf	Anhalt	670
Querfurt	Sachsen	667
Quidlitz	Ostpreussen	27
Quittainen	Ostpreussen	35
Quoossen	Ostpreussen	28
Raase I	Oest.-Schlesien	125
Raase II	Oest.-Schlesien	126
Raba wyzna	Galizien	47
Rabenstein	Böhmen	466
Rabin bei Netolitz	Böhmen	368
Rabka	Galizien	48
Radeburg	Kgr. Sachsen	598
Radechow bei Weisswasser	Böhmen	342
Raden [Forsth.]	Meckl.-Schwer.	243
Radlitz	Böhmen	332
Radom	Russland	71
Radomysl	Galizien	59
Radoschin	Böhmen	501
Radschin	Böhmen	410
Radschitz	Böhmen	524
Radtkehmen	Ostpreussen	21
Radziszów	Galizien	45
Rägelin	Brandenburg	705

Ziffern ohne Stern bedeuten Seitenzahlen im ersten, mit Stern im zweiten Band der Tabellen.

Alphabetisches Verzeichnis der Stationen

Station	Land	Seite	Station	Land	Seite
Ragaz	Schweiz	64*	Reindörfel	Schlesien	160
Rahden	Westfalen	20*	Reinerz	Schlesien	148
Rahmel	Westpreussen	106	Reinhards	Hessen-Nassau	276*
Rainbach	Ober-Oesterr.	357	Reinhardsdorf bei Schandau	Kgr. Sachsen	571
Rajcza	Galizien	41	Reinhardsgrimma	Kgr. Sachsen	580
Rakonitz	Böhmen	471	Reinsdorf	Sachsen	650
Rakowken	Ostpreussen	20	Reinwiese	Böhmen	571
Rambervillers	Frankreich	318*	Reitzenhain i. Böhmen	Böhmen	621
Ramholz	Hessen-Nassau	275*	Reitzenhain i. Sachsen	Kgr. Sachsen	621
Ramonchamp	Frankreich	302*	Remscheid	Rheinland	348*
Ramsau	Oest.-Schlesien	156	Řendow	Böhmen	421
Ramsloh im Saterlande	Oldenburg	54*	Rennerbauden	Böhmen	270
Randau	Sachsen	684	Rennersdorf	Böhmen	570
Ranten	Ostpreussen	81	Rentsch	Böhmen	454
Raon l'Étape	Frankreich	316*	Reppen	Brandenburg	206
Rapitz	Böhmen	491	Retournemer	Frankreich	304*
Rapperswil	Schweiz	160*	Reudnitz	Kgr. Sachsen	593
Rathenow	Brandenburg	705	Reutlingen I	Württemberg	231*
Rathhausen	Schweiz	150*	Reutlingen II [Pomolog. Inst.]	Württemberg	231*
Ratibor	Schlesien	136	Reutlingen III [Kaiserstr.]	Württemberg	231*
Ratzebuhr	Pommern	217	Rezek [Forsth.]	Böhmen	337
Rauden	Schlesien	137	Rheda	Westfalen	47*
Raudnitz	Böhmen	505	Rhein, Kr. Lötzen	Ostpreussen	82
Raudnitz	Westpreussen	90	Rheinau	Elsass-Lothr.	181*
Rauschbach	Oest.-Schlesien	156	Rheinau	Schweiz	85*
Rauschenberg	Hessen-Nassau	297*	Rheinfeld	Westpreussen	104
Rauschengrund	Böhmen	337	Rheinfelden	Schweiz	172*
Rawitsch	Posen	178	Ribbeck	Brandenburg	690
Rech	Elsass-Lothr.	338*	Ričan [Forsth.]	Böhmen	486
Rechenberg im Erzgebirge	Kgr. Sachsen	612	Richenberg	Böhmen	307
Rechthalten	Schweiz	120*	Richterswil	Schweiz	161*
Regenwalde	Pommern	115	Ricken	Schweiz	87*
Rehaincourt	Frankreich	307*	Riddagshausen [Forstgarten]	Braunschweig	27*
Rehberg	Böhmen	384	Riegelsberg	Rheinland	341*
Rehefeld	Kgr. Sachsen	585	Riegersdorf	Oest.-Schlesien	37
Reibersdorf	Kgr. Sachsen	202	Riehen	Schweiz	179*
Reiboldsruhe b. Mehltheuer	Kgr. Sachsen	657	Riesa	Kgr. Sachsen	591
Reichenau	Böhmen	289	Riesenhain	Böhmen	272
Reichenau	Böhmen	360	Rietburg	Westfalen	47*
Reichenau bei Gablonz	Böhmen	340	Rigi Kulm	Schweiz	152*
Reichenau	Kgr. Sachsen	202	Ringelsdorf	Sachsen	704
Reichenau	Schweiz	60*	Ringelshain	Böhmen	553
Reichenbach b. Freiburg a. d.	Kgr. Sachsen	615	Ringenwalde	Brandenburg	223
Reichenbach i. V. [Mulde	Kgr. Sachsen	659	Rippoldsau	Baden	184*
Reichenbach-Klinkenhaus	Schlesien	167	Risch	Schweiz	153*
Reichenberg I	Böhmen	195	Rittel	Westpreussen	94
Reichenberg II	Böhmen	195	Rittershofen	Elsass-Lothr.	216*
Reichenburg	Schweiz	159*	Ritzig	Pommern	114
Reichenstein	Schlesien	153	Rixhöft	Westpreussen	108
Reichstadt	Böhmen	558	Rochlitz	Kgr. Sachsen	611
Reichthal	Schlesien	170	Rochlitzer Berg b. Rochlitz	Kgr. Sachsen	611
Reiden	Schweiz	133*	Rockelkeim	Ostpreussen	31
Reidenbach	Schweiz	114*	Rodach	S.-Kob.-Gotha	264*
Reigoldswil	Schweiz	173*	Röcknitz bei Wurzen	Kgr. Sachsen	595
Reimenrod	Hessen	12*[1]	Rödinghausen	Westfalen	19*
Reinach	Schweiz	138*	Röhrsdorf	Böhmen	557
Reinberg, Kr. Grimmen	Pommern	238	Röhrsdorf, Kr. Bolkenhain	Schlesien	173
Reinberg	Schlesien	180	Röhrsdorf, Kr. Löwenberg	Schlesien	191

Ziffern ohne Stern bedeuten Seitenzahlen im ersten, mit Stern im zweiten Band der Tabellen.

[1]) auch 868*

Alphabetisches Verzeichnis der Stationen

Station	Land	Seite
Römerhof	Hessen-Nassau	283*
Römerstadt	Mähren	125
Rösselhof bei Brüx	Böhmen	542
Rogasen	Posen	213
Rogéville	Frankreich	325*
Roggenhausen	Westpreussen	99
Rogowo	Posen	213
Rogzow	Pommern	113
Rohozna	Böhmen	303
Rohrbrunn	Bayern	273*
Rokitnitz	Böhmen	287
Rokittnitz	Schlesien	139
Rokitzan	Böhmen	463
Romanów	Galizien	77
Romanshorn	Schweiz	74*
Romanuppen	Ostpreussen	25
Romitten	Ostpreussen	33
Romont	Schweiz	120*
Ronow	Böhmen	319
Root	Schweiz	151*
Roppenzweiler	Elsass-Lothr.	185*
Rorschach	Schweiz	71*
Rosenberg bei Hohenfurth	Böhmen	357
Rosenberg, Ob.-Schlesien	Schlesien	158
Rosenberg, Westpr.	Westpreussen	101
Rosenthal bei Königstein	Kgr. Sachsen	574
Rosenthal	Schlesien	144
Rositz	Böhmen	308
Roskosch bei Humpoletz	Böhmen	413
Rossach	S.-Kob.-Gotha	263*
Rossau bei Hainichen	Kgr. Sachsen	626
Rossinières	Schweiz	118*
Rossitten	Ostpreussen	17
Rossla	Sachsen	652
Rostež	Böhmen	323
Rostock [stadt]	Meckl.-Schwer.	244
Rostock [Landwirtsch. Ver-	Meckl.-Schwer.	245
Rotenburg [suchsanst]	Hessen-Nassau	13*
Rothau	Elsass-Lothr.	205*
Roth Aujezd	Böhmen	381
Roth Aujezd bei Bilin	Böhmen	544
Roth Aujezd bei Unhoscht	Böhmen	479
Rothe Grube bei Gebirgsneudorf [Forsth.]	Böhmen	540
Rothenburg, Kr. Grünberg	Schlesien	182
Rothenburg, Ober Lausitz	Schlesien	205
Rothenhaus	Böhmen	540
Rothenhof bei Kalsching	Böhmen	358
Rothenhusen [Schloss]	Freie Reichsst.	249
Roth Kosteletz	Böhmen	273
Rothlach	Elsass-Lothr.	203*
Rothwasser	Oest.-Schlesien	155
Rottenbach	S.-Kob.-Gotha	263*
Rottweil [Thal]	Württemberg	225*
Rougemont	Schweiz	117*
Rousinow	Böhmen	416
Roželau [Forsth.]	Böhmen	395
Rožmital	Böhmen	399
Rudelstadt	Schlesien	183
Rudnik	Galizien	69
Rudolfi	Böhmen	528
Rudolfsthal, B. A. Hohenelbe	Böhmen	270
Rudolfsthal, B.A. Reichenberg	Böhmen	195
Rudolstadt	Schwarzb.-Rud.	633
Rübeland	Braunschweig	673
Rübendörfel	Böhmen	506
Rüdersdorf	Brandenburg	696
Rügenwaldermünde	Pommern	111
Ruh bei Tachau [Forsth.]	Böhmen	433
Ruhbank	Schlesien	183
Ruhestein	Württemberg	216*
Ruhland	Schlesien	596
Rukawetz	Böhmen	380
Rumburg	Böhmen	199
Rummelsburg	Pommern	110
Ruppan I	Böhmen	445
Ruppau II	Böhmen	445
Ruppersdorf	Böhmen	150
Russikon	Schweiz	102*
Ruswil	Schweiz	150*
Rybnik	Schlesien	137
Rytwiani	Russland	59
Rzendowitz	Schlesien	142
Rzeszów	Galizien	68
Rzochów	Galizien	62
Saadau	Ostpreussen	26
Saalburg	Hessen-Nassau	285*
Saalfeld	S.-Meiningen	631[1]
Saanen	Schweiz	117*
Saar in Mähren [Schloss]	Mähren	410
Saarbrücken	Rheinland	341*
Saargemünd	Elsass-Lothr.	339*
Saargrund	S.-Meiningen	1*
Saaz	Böhmen	526
Säntis	Schweiz	91*
Sagan	Schlesien	192
Sagard	Pommern	239
Saifenhäusel bei Ullersloh	Böhmen	516
Saint-Amarin	Elsass-Lothr.	194*
Saint-Amé	Frankreich	304*
Saint-Antoine	Schweiz	121*
Saint-Aubin	Schweiz	124*
Saint-Dié	Frankreich	314*
Saint-Gilles	Elsass-Lothr.	200*
Sainte-Croix	Schweiz	123*
Sainte-Ruffine	Elsass-Lothr.	328*
Salajka	Mähren	126
Salez	Schweiz	66*
Sallentin	Pommern	226
Salmthal	Böhmen	520
Salmünster	Hessen-Nassau	277*
Salnau [Dampfsäge]	Böhmen	354
Salz	Hessen	277*
Salzbach, Kr. Rastenburg	Ostpreussen	29
Salzbrunn	Schlesien	169
Salzhausen	Hessen	283*

Ziffern ohne Stern bedeuten Seitenzahlen im ersten, mit Stern im zweiten Band der Tabellen.

[1]) auch 867*

Alphabetisches Verzeichnis der Stationen

Station	Land	Seite
Salzlecke	Elsass-Lothr.	180*
Salzmünde	Sachsen	667
Salzuflen	Lippe	18*
Salzungen	S.-Meiningen	7*
Salzwedel	Sachsen	713
Samotschin	Posen	216
Samtens	Pommern	240
Samter	Posen	214
Sandau I	Böhmen	564
Sandau II	Böhmen	564
Sangerhausen	Sachsen	652
SanktAnton [Ergänzungsstat.]	Tirol	67*
Sankt Beatenberg	Schweiz	113*
Sankt Benigna	Böhmen	475
Sankt Bernhardin [Pass]	Schweiz	56*
Sankt Christoph	Vorarlberg	67*
Sankt Gallen	Schweiz	72*
Sankt Gallen [Oberstrass]	Schweiz	73*
Sankt Gotthard	Schweiz	140*
Sankt Huberti bei Jechnitz [Forsth.]	Böhmen	469
Sankt Imier	Schweiz	129*
Sankt Johann bei Rožmital	Böhmen	461
Sankt Johann	Württemberg	231*
Sankt Leonhard b. Karlsbad	Böhmen	516
Sankt Lorenz [Forsth.]	Böhmen	442
Sankt Margarethen bei Platz	Böhmen	376
Sankt Magarethen	Schweiz	70*
Sankt Markus	Elsass-Lothr.	197*
Sankt Peter	Baden	183*
Sankt Peter	Böhmen	269
Sankt Peterzell	Schweiz	88*
Sankt Salvator bei Chur	Schweiz	62*
Sankt Thomas	Böhmen	355
Sankt Vith	Rheinland	335*
Sanniki	Russland	87
Sanok	Galizien	64
Sanssouci bei Luschtěnitz	Böhmen	334
Sanssouci bei Potsdam	Brandenburg	702
Sargans	Schweiz	65*
Sattel	Böhmen	296
Sattel	Schweiz	143*
Sauen	Brandenburg	696
Saulcy	Frankreich	315*
Saulcy-sur-Meurthe	Frankreich	314*
Saulxures-sur-Moselotte	Frankreich	303*
Sauo	Brandenburg	596
Sauschwemme b. Eibenstock	Kgr. Sachsen	604
Sausenberg	Schlesien	159
Saybusch	Galizien	41
Sazena	Böhmen	502
Schaaksvitte	Ostpreussen	16
Schaben	Böhmen	510
Schätzenwald [Forsth.]	Böhmen	383
Schaffhausen	Schweiz	85*
Schandau	Kgr. Sachsen	573
Scharfenstein	Sachsen	22*
Scharfoldendorf	Braunschweig	17*
Schattawa	Böhmen	352
Scheboritz	Böhmen	419
Scheibe	Schwarzb.-Rud.	631
Schelesen	Böhmen	505
Schelingen	Baden	181*
Schermke	Sachsen	681
Schernberg	Schwarzb.-S.	646
Schielberg	Baden	220*
Schierke	Sachsen	671
Schiers	Schweiz	63*
Schiesshaus im Solling	Braunschweig	16*
Schildau	Sachsen	595
Schildberg	Posen	176
Schilleningken	Ostpreussen	13
Schilln	Posen	215
Schiltach	Baden	184*
Schiltigheim	Elsass-Lothr.	211*
Schimonken	Ostpreussen	82
Schirmeck	Elsass-Lothr.	206*
Schirnik	Böhmen	437
Schivelbein	Pommern	115
Schkölen	Sachsen	654
Schlackenwerth	Böhmen	521
Schladen	Hannover	22*
Schlaggenwald	Böhmen	514
Schlanstedt	Sachsen	680
Schlawa	Schlesien	181
Schlegel	Schlesien	152
Schleimünde	Schlesw.-Holst.	258
Schleitheim	Schweiz	109*
Schleswig	Schlesw.-Holst.	257
Schlettstadt	Elsass-Lothr.	201*
Schleusingen	Sachsen	3*
Schlieben	Sachsen	601
Schlierbach	Hessen-Nassau	278*
Schlochau	Westpreussen	217
Schlösselwald	Böhmen	384
Schlotheim	Schwarzb.-Rud.	646
Schlucht [Col de la Schlucht]	Elsass-Lothr.	200*
Schluckenau	Böhmen	691
Schlüchtern	Hessen-Nassau	276*
Schlüsselburg	Böhmen	395
Schlüsselburg	Westfalen	20*
Schmalkalden	Hessen-Nassau	5*
Schmelzthal	Böhmen	433
Schmiedeberg bei Dippoldis-	Kgr. Sachsen	584
Schmiedeberg [walde	Schlesien	185
Schmiedefeld	Sachsen	3*
Schmitten	Hessen-Nassau	299*
Schmölln	Brandenburg	224
Schmograu	Schlesien	170
Schmolsin	Pommern	109
Schmücke	S.-Kob.-Gotha	635
Schnapautzen	Böhmen	455
Schneeberg [Dorf]	Böhmen	566
Schneeberg im Erzgebirge	Kgr. Sachsen	606
Schneegruben-Baude	Schlesien	188
Schneekoppe	Schlesien	184
Schneidemühl	Posen	218

Ziffern ohne Stern bedeuten Seitenzahlen im ersten, mit Stern im zweiten Band der Tabellen.

Alphabetisches Verzeichnis der Stationen

Station	Land	Seite
Schneidmühl	Böhmen	518
Schneifelforsthaus	Rheinland	335*
Schnellewalde	Schlesien	140
Schnottwyl	Schweiz	121*
Schöfflisdorf	Schweiz	170*
Schömberg	Schlesien	182
Schömberg	Württemberg	244*
Schönau	Baden	179*
Schönau bei Karlsbad	Böhmen	518
Schönau	Schlesien	172
Schönberg i. Meckl.	Meckl.-Strelitz	251
Schönberg, Ober Lausitz	Schlesien	204
Schönberg, Westpr.	Westpreussen	103
Schönborn	Böhmen	200
Schönebeck	Sachsen	684
Schönegg	Schweiz	145*
Schönenberg	Schweiz	168*
Schönewerda	Sachsen	653
Schönfeld	Schlesien	159
Schönhaide bei Eibenstock	Kgr. Sachsen	603
Schönhof [Park]	Böhmen	525
Schöningerberg	Böhmen	359
Schöningsdorf	Hannover	53*
Schönlanke	Posen	218
Schönstein	Oest.-Schlesien	126
Schönthal	Württemberg	250*
Schönwäldchen	Ostpreussen	90
Schössl	Böhmen	543
Schokken	Posen	213
Schoo	Hannover	46*
Schopfheim	Baden	179*
Schopfloch	Württemberg	232*
Schreiberhau	Schlesien	187
Schricke bei Wolmirstedt	Sachsen	687
Schrimm	Posen	210
Schrollenhaid	Böhmen	383
Schubin	Posen	216
Schüpfheim	Schweiz	149*
Schüttenhofen	Böhmen	388
Schulstein	Ostpreussen	17
Schussenried	Württemberg	79*
Schwabin bei Zbirow	Böhmen	469
Schwachenwalde	Brandenburg	219
Schwammberg bei Weseritz	Böhmen	438
Schwanebeck	Sachsen	678
Schwartow	Pommern	109
Schwarzau	Nieder-Oesterr.	361
Schwarzbach	Böhmen	354
Schwarzenberg i. Erzgebirge	Kgr. Sachsen	604
Schwarzenborn	Hessen-Nassau	14*
Schwarzenburg	Schweiz	121*
Schwarzkosteletz	Böhmen	333
Schwarzthal	Böhmen	361
Schwarzwald, Kr. Pr. Star-	Westpreussen	100
Schwarzwasser [gard	Oest.-Schlesien	37
Schwedenhöhe	Posen	97
Schwedt	Brandenburg	223
Schweidnitz	Schlesien	167
Schweigmatt	Baden	179*
Schweina	S.-Meiningen	6*
Schweinitz	Böhmen	366
Schweinitz	Sachsen	601
Schweinsberg [Forsth.]	Hessen-Nassau	296*
Schweissjäger bei Teplitz	Böhmen	549
Schweizerhaus bei Jechnitz	Böhmen	527
Schwellin	Pommern	114
Schwenningen	Württemberg	225*
Schwerin i. Mecklenburg I	Meckl.-Schwer.	712
Schwerin i. Mecklenburg II	Meckl.-Schwer.	713
Schwiebus [Realgymn.]	Brandenburg	181
Schwirz	Schlesien	159
Schwojka	Böhmen	558
Schwyz	Schweiz	143*
Sebnitz	Kgr. Sachsen	574
Sedl bei Aussig	Böhmen	551
Sedlitz [Forsth.]	Böhmen	392
Seeburg	Ostpreussen	27
Seegrund b. Zinnwald [Forsth.]	Böhmen	548
Seehausen i. Altmark	Sachsen	709
Seehausen, Kr. Wanzleben	Sachsen	681
Seelingstädt	Kgr. Sachsen	627
Seelisberg	Schweiz	143*
Seesen	Braunschweig	35*
Seestadtl	Böhmen	540
Seewen	Schweiz	175*
Segeberg	Schlesw.-Holst.	247
Segeten	Baden	170*
Seidel	Pommern	111
Seidenberg, Kr. Lauban	Schlesien	203
Seidewitz	Kgr. Sachsen	626
Seifartsdorf	S.-Altenburg	660
Seifershau	Schlesien	189
Seitenberg	Schlesien	146
Sekryt bei Klattau [Forsth.]	Böhmen	450
Selčan	Böhmen	406
Seletitz	Böhmen	330
Selsingen	Hannover	721
Seltsch [Forsth.]	Böhmen	529
Semenec bei Moldauthein	Böhmen	381
Sendražitz bei Smilitz	Böhmen	284
Senftenberg	Böhmen	286
Senftenberg i. Brandenburg	Brandenburg	596
Sengern	Elsass-Lothr.	196*
Sennheim	Elsass-Lothr.	195*
Senones	Frankreich	315*
Senoschat	Böhmen	419
Sentheim	Elsass-Lothr.	191*
Serres	Frankreich	320*
Sevelen	Schweiz	65*
Sewen	Elsass-Lothr.	189*
Sichow	Böhmen	444
Sichts [Forsth.]	Westpreussen	93
Siebengiebel bei Zinnwald	Böhmen	548
Siebengründen [Forsth.]	Böhmen	268
Siebenhufen	Schlesien	173
Siedlce	Russland	80

Ziffern ohne Stern bedeuten Seitenzahlen im ersten, mit Stern im zweiten Band der Tabellen.

Alphabetisches Verzeichnis der Stationen

Station	Land	Seite
Sienno	Posen	95
Sihlwald	Schweiz	168*
Silberberg	Schlesien	153
Silberhütte bei Klausthal	Hannover	33*
Silbersgrün	Böhmen	513
Silkerode	Sachsen	30*
Silniczka	Russland	72
Simmern	Rheinland	291*
Sins	Schweiz	151*
Sion	Frankreich	310*
Skala	Böhmen	413
Skalka bei Mnischek	Böhmen	429
Skaschow	Böhmen	458
Skassa	Kgr. Sachsen	599
Skietz	Westpreussen	218
Sklady [Forsth.]	Böhmen	402
Skleny in Mähren	Mähren	409
Skrzynki	Posen	211
Slatina bei Kraiup	Böhmen	496
Slatina bei Senftenberg	Böhmen	288
Slatina bei Smiřitz	Böhmen	285
Slatinan	Böhmen	306
Slepeč b. Neu Benatek [Forsth.]	Böhmen	347
Slonim	Russland	6
Sloupno	Böhmen	326
Smederow	Böhmen	456
Smerek	Galizien	63
Smetschna	Böhmen	494
Smiřitz	Böhmen	282
Smoleč	Böhmen	381
Smolnik	Galizien	64
Smolnik bei Lutowiska	Galizien	63
Smolotel	Böhmen	402
Smrček	Böhmen	309
Sobieslau	Böhmen	378
Sobieszyn	Russland	70
Sochowitz	Böhmen	401
Soden a. T.	Hessen-Nassau	286*
Soest	Westfalen	354*
Sofienschloss	Böhmen	361
Sofienwald i. Nieder-Oesterr.	Nieder-Oesterr.	371
Sohrau, Ob.-Schlesien	Schlesien	137
Sojowitz	Böhmen	347
Sokal	Galizien	78
Sokolów	Galizien	69
Soldahnen	Ostpreussen	19
Soldin	Brandenburg	221
Solothurn	Schweiz	130*
Sommerfeld	Brandenburg	206
Sommerschenburg	Sachsen	679
Sommin	Pommern	94
Somsdorf	Kgr. Sachsen	584
Sondershausen I	Schwarzb.-S.	648
Sondershausen II	Schwarzb.-S.	648
Sonnberg bei Gratzen	Böhmen	365
Sonneberg bei Böhm. Leipa	Böhmen	561
Sonneberg	S.-Meiningen	263*
Sonnefeld	S.-Kob.-Gotha	262*
Sonnenberg	Böhmen	522
Sonnenberg [Forsth.]	Hannover	31*
Sonnenberg bei Luzern	Schweiz	148*
Soppau	Schlesien	135
Sorau	Brandenburg	193
Spahlitz	Schlesien	171
Spaichingen	Württemberg	225*
Spandau	Brandenburg	701
Sparhof	Hessen-Nassau	276*
Speyer	Bayern	224*
Spitzberg	Böhmen	620
Splügen [Dorf]	Schweiz	57*
Spree	Schlesien	694
Spremberg	Brandenburg	694
Springen	Hessen-Nassau	294*
Sprottau	Schlesien	191
Spytkowice	Galizien	42
Sredniki	Russland	9
Stadtilm	Schwarzb.-Rud.	636
Stadt Lengsfeld	S.-Weimar	7*
Stadtoldendorf	Braunschweig	16*
Stadt Sulza	S.-Weimar	637
Stäfa	Schweiz	161*
Stalla	Schweiz	60*
Stankau	Böhmen	373
Stanz	Schweiz	146*
Stapelburg	Sachsen	23*
Starawies	Galizien	67
Starkstadt	Böhmen	278
Starochowice	Russland	72
Starosselzy	Russland	80
Stassfurt	Sachsen	682
Staszkówka	Galizien	57
Staszów	Russland	59
Stauchitz bei Riesa	Kgr. Sachsen	591
Staufen	Hessen-Nassau	287*
Steben	Böhmen	539
Stechowitz	Böhmen	409
Steckborn	Schweiz	82*
Stedten	S.-Kob.-Gotha	641
Stefanshöhe	Böhmen	339
Stegers	Westpreussen	92
Steimke	Sachsen	686
Steinau	Hessen-Nassau	276*
Steinau	Schlesien	175
Steinberg	Westpreussen	106
Steinhof	Ostpreussen	20
Steinigtwolmsdorf	Kgr. Sachsen	577
Steinkirchen bei Lübben	Brandenburg	696
Steinkunzendorf	Schlesien	167
Steinlhota	Böhmen	422
Steinwasser	Böhmen	543
Stendal	Sachsen	709
Stěrbina b. Rožmital [Forsth.]	Böhmen	399
Sternbach	Westpreussen	97
Sternberg	Brandenburg	206
Sternberg	Lippe	18*
Sternenberg	Schweiz	101*

Ziffern ohne Stern bedeuten Seitenzahlen im ersten, mit Stern im zweiten Band der Tabellen.

Alphabetisches Verzeichnis der Stationen

Station	Land	Seite
Sternhagen	Brandenburg	229
Stetten am Heuchelberg	Württemberg	246*
Stettin	Pommern	224
Stimbern	Ostpreussen	25
Stöberhay	Braunschweig	650
Stolberg a. Harz	Sachsen	652
Stolp	Pommern	110
Stolpen	Kgr. Sachsen	578
Stolpmünde	Pommern	110
Stolzenfelde	Brandenburg	227
Storchberg	Böhmen	278
Storkow	Brandenburg	698
Storn bei Eisenstein	Böhmen	448
Storndorf	Hessen	14*
Stradem	Westpreussen	98
Stradonitz	Böhmen	498
Strakonitz	Böhmen	391
Stralsund	Pommern	240
Stranohor	Böhmen	401
Straschitz	Böhmen	462
Strassburg i. E. I [spital]	Elsass-Lothr.	209*
Strassburg i. E. II [Bürger-	Elsass-Lothr.	210*
Strassburg i. E. III [Lehrers.]	Elsass-Lothr.	210*
Strassburg i. E. IV [Sternw.]	Elsass-Lothr.	211*
Strassdorf	Böhmen	562
Straussfurt	Sachsen	645
Stráž bei Schüttenhofen	Böhmen	387
Strehla	Kgr. Sachsen	593
Strehlen bei Dresden	Kgr. Sachsen	580
Strehlen	Schlesien	160
Střem	Böhmen	503
Strenitz	Böhmen	346
Střibřich	Böhmen	315
Strickhof bei Zürich	Schweiz	166*
Striegau	Schlesien	168
Střiteř [Jagdschloss]	Böhmen	303
Strobnitz	Böhmen	364
Strojeditz	Böhmen	528
Stronie	Galizien	45
Strümpfelbrunn	Baden	251*
Struhař	Böhmen	457
Strzyzów	Galizien	67
Stuben	Vorarlberg	67*
Stubenbach	Böhmen	385
Studynka b. Neu Paka [Forsth.]	Böhmen	325
Stüblau	Westpreussen	103
Stupschitz	Böhmen	379
Stuttgart	Württemberg	237*
Subschitz	Böhmen	359
Suchá bei Rokitnitz	Böhmen	287
Sucha	Galizien	43
Sucha	Russland	72
Suckow	Brandenburg	229
Suckowshof	Pommern	116
Sülze i. Meckl.	Meckl.-Schwer.	241
Süpplingen	Braunschweig	26*
Sulau	Schlesien	176
Sulgen	Schweiz	94*
Sulz	Schweiz	139*
Sulz	Württemberg	225*
Sumpf	Ostpreussen	35
Sursee	Schweiz	136*
Suschen	Schlesien	176
Suwalki	Russland	6
Suzemin	Westpreussen	100
Swarow bei Unhoscht	Böhmen	479
Swenzjany	Russland	7
Světla	Böhmen	414
Swina bei Radnitz	Böhmen	468
Swinar bei Königgrätz	Böhmen	299
Swinemünde	Pommern	228
Swojschitz	Böhmen	332
Swolenowes I	Böhmen	495
Swolenowes II	Böhmen	495
Sykora bei Neuhaus [Forsth.]	Böhmen	376
Szczawnica	Galizien	54
Szczurzyn	Russland	87
Szittkehmen	Ostpreussen	22
Tabor I	Böhmen	379
Tabor II	Böhmen	379
Tabor bei Lomnitz	Böhmen	338
Tachlowitz	Böhmen	482
Tagolsheim	Elsass-Lothr.	186*
Tangermünde	Sachsen	688
Tanne	Braunschweig	672
Tanneberg bei Haida	Böhmen	560
Tanneberg [dörfel	Kgr. Sachsen	588
Tannenberg b. Kreibitz-Neu-	Böhmen	199
Tannenbergsthal im Voigt-	Kgr. Sachsen	602
Tapiau [land	Ostpreussen	31
Tarnewitz	Meckl.-Schwer.	247
Tarnobrzeg	Galizien	63
Tarnów	Galizien	57
Tarnowitz	Schlesien	142
Taus	Böhmen	442
Tauschetin	Böhmen	532
Teistimmen	Ostpreussen	26
Telechany	Russland	5
Telib	Böhmen	329
Tellerhäuser bei Schwarzen-	Kgr. Sachsen	604
Tellnitz [berg im Erzgebirge	Böhmen	550
Temnik	Böhmen	413
Tempelburg	Pommern	219
Tennstedt	Sachsen	645
Tepl [süa]	Böhmen	517
Teplitz	Böhmen	548
Teschen	Oest.-Schlesien	133
Teslyn [Forsth.]	Böhmen	461
Teterow	Meckl.-Schwer.	234
Teuchern	Sachsen	654
Teufen	Schweiz	93*
Teupitz	Brandenburg	698
Teutschenthal	Sachsen	667
Thale a. Harz	Sachsen	674
Thalheim bei Chemnitz	Kgr. Sachsen	609
Thalwil	Schweiz	163*

Ziffern ohne Stern bedeuten Seitenzahlen im ersten, mit Stern im zweiten Band der Tabellen.

Alphabetisches Verzeichnis der Stationen.

Station	Land	Seite	Station	Land	Seite
Thamsbrück	Sachsen	638	Treisberg	Hessen-Nassau	300*
Thann	Elsass-Lothr.	195*	Tremessen	Posen	215
Thanndorf	Schlesien	144	Třemoschnitz	Böhmen	318
Thaon	Frankreich	307*	Treptow	Brandenburg	698
Tharandt I	Kgr. Sachsen	586	Treptow a./Tollense	Pommern	236
Tharandt II	Kgr. Sachsen	587	Treuenbrietzen	Brandenburg	701
Thauer	Schlesien	166	Tribsees	Pommern	237
Theerbude	Ostpreussen	80	Triebel, Kr. Sorau	Brandenburg	205
Themar	S.-Meiningen	3*	Triengen	Schweiz	137*
Theresienthal b. Neu Bistritz	Böhmen	372	Trier	Rheinland	341*
Therwil	Schweiz	176*	Trinksaifen	Böhmen	516
Thiaucourt	Frankreich	326*	Trogen	Schweiz	72*
Thiébauménil	Frankreich	318*	Troppau I	Oest.-Schlesien	123
Thiergarth	Westpreussen	36	Troppau II	Oest.-Schlesien	124
Thiergarten bei Smečna	Böhmen	499	Troschig	Böhmen	526
Thiessow	Pommern	239	Trpist	Böhmen	438
Thorn	Westpreussen	92	Trtschkadorf	Böhmen	285
Thüringen	Vorarlberg	69*	Trubyow	Böhmen	274
Thum	Kgr. Sachsen	622	Truchsen	Ostpreussen	19
Thun	Schweiz	114*	Trunz	Westpreussen	35
Thundorf	Schweiz	98*	Trzciana	Galizien	49
Thusis	Schweiz	58*	Tschagguns	Vorarlberg	66*
Tiefenbronn	Baden	244*	Tschekerer bei Sahrat	Böhmen	437
Tiefenfurt	Schlesien	192	Tschenstochau	Russland	208
Tiegenhof	Westpreussen	102	Tschentschitz bei Kostenblatt	Böhmen	549
Tillitz	Westpreussen	91	Tschicherzig	Brandenburg	181
Tillowitz	Schlesien	158	Tschirndorf	Schlesien	193
Tilsit	Ostpreussen	11	Tucholka	Westpreussen	94
Tinischt	Böhmen	296	Tuchoměřitz	Böhmen	489
Titisee	Baden	108*	Tübingen	Württemberg	229*
Tloskau	Böhmen	429	Tüppelsgrün	Böhmen	519
Tochowitz	Böhmen	400	Türmitz	Böhmen	550
Todtenrode	Braunschweig	674	Tumidaj	Posen	210
Todtmoos	Baden	171*	Tupadl	Böhmen	320
Todtnauberg	Baden	178*	Turnau	Böhmen	339
Tönning	Schlesw.-Holst.	266	Turoscheln	Ostpreussen	85
Töss	Schweiz	103*	Turtsch	Böhmen	525
Tolkemit	Westpreussen	35	Tusset	Böhmen	353
Tomblaine [École d'Agricult.]	Frankreich	321*	Tuszewo	Westpreussen	91
Tomitz	Böhmen	419	Tworog	Schlesien	142
Tomken	Westpreussen	91	Tworschowitz	Böhmen	429
Tomkovka	Böhmen	407	Ueberach	Elsass-Lothr.	212*
Tondern	Schlesw.-Holst.	263	Ueberstorf	Schweiz	121*
Torgau	Sachsen	593	Ueckermünde	Pommern	233
Toul	Frankreich	311*	Uefingen	Braunschweig	28*
Trachenberg	Schlesien	177	Uelzen	Hannover	715
Tragheim	Westpreussen	102	Uetweilen	Schweiz	95*
Trakehnen	Ostpreussen	22	Uhersko	Böhmen	314
Trautenau	Böhmen	273	Uhyst bei Bischofswerda	Kgr. Sachsen	595
Travemünde I	Freie Reichsst.	252	Ujest	Schlesien	139
Travemünde II	Freie Reichsst.	252	Ujscie-Jezuickie	Galizien	58
Trebbichau	Anhalt	630	Ujscie solne	Galizien	50
Trebbín	Brandenburg	701	Ulberndorf b. Dippoldiswalde	Kgr. Sachsen	584
Třebekow bei Plass [Forsth.]	Böhmen	465	Ulfshuus bei Hadersleben	Schlesw.-Holst.	262
Trebnitz	Schlesien	177	Ullersdorf bei Radeberg	Kgr. Sachsen	580
Třebotau	Böhmen	481	Ullersdorf	Schlesien	148
Trebschen	Brandenburg	181	Ullersdorf bei Niesky	Schlesien	693
Treffurt	Sachsen	10*	Ulmbach	Hessen-Nassau	277*

Ziffern ohne Stern bedeuten Seitenzahlen im ersten, mit Stern im zweiten Band der Tabellen.

Alphabetisches Verzeichnis der Stationen.

Station	Land	Seite	Station	Land	Seite
Ulrichstein	Hessen	296*	Waldau, Kr. Strelno	Posen	215
Ummendorf	Sachsen	20*	Waldburg [Schloss]	Württemberg	79*
Ummerstadt	S.-Meiningen	264*	Walddorf	Kgr. Sachsen	200
Unhoscht	Böhmen	478	Waldek	Oest.-Schlesien	154
Unislaw	Westpreussen	97	Waldenburg	Schlesien	168
Unter Aegeri	Schweiz	151*	Waldenburg	Schweiz	173*
Unter Berkowitz	Böhmen	504	Waldersbach	Elsass-Lothr.	205*
Unter Hallau	Schweiz	109*	Waldheim [Ergänzungsstation]	Böhmen	431
Unter Kulm	Schweiz	138*	Waldmohr	Bayern	292*
Unter Lukawitz I	Böhmen	454	Walkenried	Braunschweig	651
Unter Lukawitz II [Forsth.]	Böhmen	455	Walkmühle bei Bleicherode	Sachsen	647
Untermassfeld	S.-Meiningen	867*	Wallenstadt	Schweiz	158*
Upalten	Ostpreussen	19	Wallern	Böhmen	353
Urach	Württemberg	231*	Wallerode	Rheinland	335*
Urmatt	Elsass-Lothr.	206*	Walowitz	Böhmen	343
Urnäsch	Schweiz	93*	Waltersdorf	Kgr. Sachsen	200
Usda	Russland	5	Waltershausen	S.-Kob.-Gotha	7*
Uster	Schweiz	105*	Wandersleben	Sachsen	641
Uszew	Galizien	51	Wandlitz	Brandenburg	690
Vättis	Schweiz	63*	Wang	Schlesien	183
Vagney	Frankreich	303*	Wangen	Schweiz	77*
Valdorf	Westfalen	17*	Wangen	Württemberg	236*
Valens	Schweiz	64*	Wangeroog I	Oldenburg	45*
Valeyres-sous-Rances	Schweiz	123*	Wangeroog II	Oldenburg	45*
Valtenberg	Kgr. Sachsen	577	Waplitz	Ostpreussen	26
Vehlen	Sachsen	704	Waren	Meckl.-Schwer.	710
Velgast	Pommern	241	Warlubien	Westpreussen	99
Velten	Brandenburg	705	Warmbrunn	Schlesien	188
Venzlaffshagen	Pommern	115	Warmsdorf	Anhalt	669
Verl	Westfalen	49*	Warnemünde	Meckl.-Schwer.	245
Vetschau	Brandenburg	694	Warpuhnen	Ostpreussen	84
Vexaincourt	Frankreich	316*	Warschau I	Russland	72
Vézelise	Frankreich	310*	Warschau II	Russland	74
Vierkrug b. Boizenburg a. Elbe	Meckl.-Schwer.	714	Warta [Forsth.]	Böhmen	398
Vietz	Brandenburg	220	Wartenberg	Böhmen	552
Villbach	Hessen-Nassau	278*	Wartha	Schlesien	152
Vinzelberg	Sachsen	709	Warzyce	Galizien	60
Vitznau	Schweiz	146*	Waschulken	Ostpreussen	86
Völzberg	Hessen-Nassau	277*	Wasen	Schweiz	142*
Völzin	Pommern	116	Wassergrund-Brotzen	Westpreussen	218
Voigtsberg bei Oelsnitz i. V.	Kgr. Sachsen	657	Wasserkuppe	Hessen-Nassau	11*
Voigtsdahlum	Braunschweig	680	Wasserleben	Sachsen	23*
Vollmau [Ergänzungsstation]	Böhmen	441	Watenstedt	Braunschweig	28*
Von der Heydt-Grube	Rheinland	341*	Wčelakow [Forsth.]	Böhmen	309
Vorder-Brand [Forsth.]	Böhmen	434	Webau	Sachsen	654
Vorheide	Meckl.-Strelitz	235	Wechselburg	Kgr. Sachsen	611
Vuadens	Schweiz	119*	Weesen	Schweiz	158*
Wacikow	Böhmen	396	Weferlingen	Sachsen	20*
Wadowice	Galizien	43	Weichsel	Oest.-Schlesien	36
Wädenswil	Schweiz	162*	Weichsel-Czerny	Oest.-Schlesien	36
Wängi	Schweiz	97*	Weidenau	Oest.-Schlesien	155
Wagstadt	Oest.-Schlesien	120	Weigelsdorf	Schlesien	153
Wahlenthal	Ostpreussen	13	Weilburg	Hessen-Nassau	299*
Wahlstatt	Schlesien	175	Weiler	Elsass-Lothr.	194*
Walchwil	Schweiz	153*	Weimar	S.-Weimar	636
Wald	Schweiz	160	Weinburg	Elsass-Lothr.	212*
Wald bei Dalaas	Vorarlberg	68*	Weinfelden	Schweiz	94*
Waldau, Landkr. Königsberg	Ostpreussen	31	Weingarten	Württemberg	79*

Ziffern ohne Stern bedeuten Seitenzahlen im ersten, mit Stern im zweiten Band der Tabellen.

Alphabetisches Verzeichnis der Stationen.

Station	Land	Seite	Station	Land	Seite
Weipert I	Böhmen	619	Wiedebach	Sachsen	654
Weipert II	Böhmen	620	Wiehe	Sachsen	653
Weiperz	Hessen-Nassau	275*	Wielepole skrzynskie	Galizien	62
Weissbach	Böhmen	202	Wieliczka	Galizien	47
Weissenberg	Elsass-Lothr.	206*	Wieprz	Galizien	44
Weissenburg am Sand	Bayern	265*	Wierau bei Kladrau	Böhmen	436
Weissenburg	Elsass-Lothr.	218*	Wierzebaum	Posen	214
Weissenburg [Schloss]	S.-Meiningen	867*	Wiesa	Böhmen	203
Weissenfels	Sachsen	654	Wiesbaden	Hessen-Nassau	289*
Weissensee	Sachsen	647	Wiesen	Schweiz	59*
Weisser Hirsch bei Dresden	Kgr. Sachsen	580	Wiesenburg	Brandenburg	703
Weisser See	Elsass-Lothr.	200*	Wigstadtl	Oest.-Schlesien	118
Weissig bei Grossenhain	Kgr. Sachsen	590	Wikletitz	Böhmen	523
Weisstannen	Schweiz	158*	Wil	Schweiz	89*
Weisswasser	Böhmen	342	Wil bei Rafz	Schweiz	108*
Weitra in Niederösterreich	Nieder-Oester.	370	Wilchingen	Schweiz	109*
Weitzdorf	Ostpreussen	29	Wildbad	Württemberg	242*
Wejwanowitz	Böhmen	311	Wildberg	Schweiz	101*
Welhartitz	Böhmen	388	Wildenschwert	Böhmen	293
Weliona	Russland	9	Wildenstein	Elsass-Lothr.	192*
Weljun	Russland	208	Wildeshausen	Oldenburg	40*
Welleschin	Böhmen	363	Wildhaus	Schweiz	86*
Wellmitz	Brandenburg	206	Wildstein bei Blowitz	Böhmen	458
Weltrus	Böhmen	497	Wilhelmsberg	Ostpreussen	30
Welzheim	Württemberg	246*	Wilhelmshall bei Schwen-	Württemberg	225*
Wendemark	Brandenburg	224	Wilhelmshaven [ningen	Hannover	43*
Wendisch Carsdorf	Kgr. Sachsen	584	Wilhelmshöhe	Böhmen	336
Wendisch Drehna	Brandenburg	695	Wilhelmsthal bei Bromberg	Posen	96
Wengeln	Westpreussen	36	Wilkowyschki	Russland	10
Wensken	Ostpreussen	4	Willenberg, Kr. Ortelsburg	Ostpreussen	86
Wenzelsdorf bei Eisendorf	Böhmen	440	Willenberg, Kr. Schönau	Schlesien	173
Werbelin	Sachsen	629	Willisau	Schweiz	132*
Werben	Pommern	226	Willmannsdorf	Schlesien	174
Werden	Ostpreussen	14	Willrode	Sachsen	642
Werneuchen	Brandenburg	696	Wilna	Russland	8
Wernigerode	Sachsen	677	Wilsdruff	Kgr. Sachsen	587
Werningshausen	S.-Kob.-Gotha	645	Winař	Böhmen	348
Wertheim	Baden	272*	Winařitz	Böhmen	334
Werther	Westfalen	18*	Windeck	Hessen-Nassau	290*
Wesel	Rheinland	356*	Windischholzhausen	Sachsen	642
Weseli	Böhmen	377	Winnenden	Württemberg	241*
Wesola	Galizien	64	Winterberg	Böhmen	390
Wesserling	Elsass-Lothr.	193*	Winteritz	Böhmen	524
Wessmar	Sachsen	665	Winterstein	S.-Kob.-Gotha	8*
Westend	Brandenburg	701	Winterthur	Schweiz	103*
Westeregeln	Sachsen	681	Winzig	Schlesien	179
Westerland, Insel Sylt	Schlesw.-Holst.	264	Wippra	Sachsen	668
Westetz	Böhmen	318	Wirsitz	Posen	216
Westetz bei Kohljanowitz	Böhmen	423	Wirtheim	Hessen-Nassau	279*
Westheim	Württemberg	247*	Wirthy	Westpreussen	100
Wetrow	Böhmen	403	Wischwill	Ostpreussen	9
Wettin	Sachsen	667	Wislok wyzny	Galizien	66
Wetzdorf	S.-Weimar	635	Wismar	Meckl.-Schwer.	247
Wetzlar	Rheinland	299*	Wissek	Posen	216
Wetzwalde	Böhmen	198	Witkowo	Posen	209
Widminnen	Ostpreussen	80	Wittenberg	Sachsen	866*
Widobl	Böhmen	531	Wittenberge	Brandenburg	707
Wieda	Braunschweig	650	Wittgirren	Ostpreussen	13

Ziffern ohne Stern bedeuten Seitenzahlen im ersten, mit Stern im zweiten Band der Tabellen.

Alphabetisches Verzeichnis der Stationen.

Station	Land	Seite
Wittichenau	Schlesien	595
Wittingau I	Böhmen	374
Wittingau II	Böhmen	374
Wittnau	Schweiz	171*
Wittower Posthaus	Pommern	240
Wittstock	Brandenburg	706
Wittuna I	Böhmen	443
Wittuna II	Böhmen	443
Wladimir-Wolynskij	Russland	78
Wlaschim	Böhmen	425
Wlkawa	Böhmen	335
Wobořischt bei Příbram	Böhmen	408
Wobrok	Böhmen	506
Wobrubetz	Böhmen	344
Wodňan	Böhmen	393
Wölfelsgrund	Schlesien	145
Wölfling	Böhmen	520
Wölschendorf	Meckl.-Schwer	251
Wörlitz	Anhalt	601
Wörrstadt	Hessen	290*
Wöterkeim	Ostpreussen	28
Wohra	Hessen-Nassau	297*
Woinowitz	Schlesien	135
Woischnik	Schlesien	141
Wojetin	Böhmen	345
Wojnowměstetz [Forsth.]	Böhmen	316
Wojtkowa	Galizien	64
Wolfegg	Württemberg	79*
Wolfersdorf	Elsass-Lothr.	187*
Wolfsbruch	Westpreussen	217
Wolfsdorf	Ostpreussen	34
Wolfshau	Schlesien	185
Wolin	Böhmen	391
Wollin	Pommern	228
Wolmirsleben	Sachsen	682
Wolschow	Böhmen	388
Woltersmühle	Oldenburg	250
Wolxheim	Elsass-Lothr.	207*
Wongrowitz	Posen	213
Woratschen	Böhmen	470
Worbis	Sachsen	647
Wordan [Forsth.]	Böhmen	343
Worlik	Böhmen	402
Worlitschka	Böhmen	292
Wormditt	Ostpreussen	34
Worms	Hessen	255*
Worschka [Forsth.]	Böhmen	527
Wortowa	Böhmen	302
Wosek bei Königstadtl	Böhmen	330
Wostasch	Böhmen	276
Wostředek-Javor	Böhmen	426
Wranow bei Opočno	Böhmen	298
Wranow bei Radnitz	Böhmen	464
Wranowitz [Forsth.]	Böhmen	399
Wraschkow	Böhmen	535
Wraž bei Pisek	Böhmen	394
Wrescherode	Braunschweig	32*
Wřetowitz	Böhmen	492
Wriezen	Brandenburg	221
Wronke	Posen	214
Wrzawy	Galizien	69
Wschechlapp	Böhmen	331
Wteln	Böhmen	544
Wudek	Westpreussen	89
Wünschelburg	Schlesien	152
Würbenthal	Oest.-Schlesien	122
Würschnitz bei Radeberg	Kgr. Sachsen	599
Würzburg	Bayern	268*
Wüstenbrand bei Chemnitz	Kgr. Sachsen	608
Wüstenroth	Württemberg	247*
Wulferstedt	Sachsen	680
Wundichow	Pommern	110
Wurzen	Kgr. Sachsen	628
Wusterwitz	Pommern	219
Wustrow	Meckl.-Schwer.	242
Wustung	Schlesien	146
Wygoda	Posen	209
Wyk, Insel Föhr	Schlesw.-Holst.	265
Wymyslin	Russland	89
Wysoka bei Dobrzan [Forsth.]	Böhmen	447
Wysoka a. d. Elbe [Forsth.]	Böhmen	301
Wysoka bei Holitz	Böhmen	314
Wysowa	Galizien	59
Wystemp	Ostpreussen	86
Yverdon	Schweiz	123*
Zabéhla [Forsth.]	Böhmen	461
Zabelsdorf bei Zehdenik	Brandenburg	689
Zabern	Elsass-Lothr.	215*
Zabkowice	Russland	40
Zabrze	Schlesien	139
Zachan	Pommern	227
Zadoli [Forsth.]	Böhmen	418
Zäckerick	Brandenburg	221
Zahna	Sachsen	601
Zaječitz	Böhmen	310
Žak bei Časlau	Böhmen	320
Zakopane	Galizien	52
Zapfendarre	Oest.-Schlesien	140
Zapplau	Schlesien	179
Zarrentin	Meckl.-Schwer.	714
Zartlesdorf	Böhmen	357
Zasmuk	Böhmen	332
Zator, Podolsze	Galizien	44
Zauchtl	Mähren	119
Zawadzki	Schlesien	142
Zaweschin	Böhmen	396
Zawoja	Galizien	42
Zbirow [Bahnhof]	Böhmen	463
Zbraslawitz	Böhmen	414
Zbyslawetz	Böhmen	318
Ždár bei Rokitzan [Forsth.]	Böhmen	462
Zdaras bei Smiřitz	Böhmen	282
Zderadin	Böhmen	424
Ždiar bei Chudenitz	Böhmen	444
Zdiretz b. Chotěboř [Dampfsäge]	Böhmen	316
Zdislaw-Koschumberg	Böhmen	308

Ziffern ohne Stern bedeuten Seitenzahlen im ersten, mit Stern im zweiten Band der Tabellen.

Alphabetisches Verzeichnis der Stationen.

Station	Land	Seite
Zeche Deutscher Kaiser	Rheinland	353*
Zeche Fürst Hardenberg	Westfalen	352*
Zeche Graf Moltke	Westfalen	353*
Zeche Graf Schwerin	Westfalen	352*
Zeche Hörder Kohlenwerk	Westfalen	355*
Zeche Karl Friedrich	Westfalen	353*
Zeche Mansfeld	Westfalen	350*
Zechen	Schlesien	178
Zeche Shamrok	Westfalen	352*
ZecheStock u.Scherenberg	Westfalen	351*
Zeche Victor	Westfalen	352*
Zehden	Brandenburg	222
Žehrow	Böhmen	340
Zeitz	Sachsen	660
Zelewčitz	Böhmen	497
Zeltsch bei Sobieslau	Böhmen	378
Zeměch	Böhmen	496
Zerbst	Anhalt	683
Žerčitz	Böhmen	334
Zettl bei Oberlentensdorf	Böhmen	541
Zeyer	Westpreussen	102
Zhoř	Böhmen	322
Zichowitz	Böhmen	421
Zichtau	Sachsen	708
Zidowitz	Böhmen	505
Ziegenberg	Pommern	113
Ziegenhals	Schlesien	156
Ziegenrück bei Elbogen	Böhmen	515
Ziegenrück	Sachsen	630
Ziesar	Sachsen	704
Žilina	Böhmen	478
Zingst	Pommern	241
Žinkau	Böhmen	455
Zinnwald	Böhmen	578
Zippnow	Westpreussen	218
Zirchow	Pommern	111
Zirnau	Böhmen	393
Zittau	Kgr. Sachsen	201 [1]
Zittolib	Böhmen	532
Ziwotitz	Böhmen	456
Žleb	Böhmen	319
Zloczów	Galizien	75
Zlonitz	Böhmen	498
Zobten [Stadt]	Schlesien	168
Zobtenberg	Schlesien	168
Zöblitz	Kgr. Sachsen	625
Zofingen	Schweiz	135*
Zólkiew	Galizien	78
Zschorgula bei Schkölen	Sachsen	653
Zuckmantel	Oest.-Schlesien	140
Züllichau	Brandenburg	181
Zülz	Schlesien	141
Zürich I	Schweiz	164*
Zürich II	Schweiz	164*
Zürich III	Schweiz	165*
Zug	Schweiz	153*
Zurzach	Schweiz	108*
Zweibrücken	Bayern	340*
Zwenkau	Kgr. Sachsen	661
Zwickau i. Böhmen	Böhmen	557
Zwickau	Kgr. Sachsen	605

Ziffern ohne Stern bedeuten Seitenzahlen im ersten, mit Stern im zweiten Band der Tabellen.

[1]) auch 865*

Letzte Nachträge und Berichtigungen.

Text.

Seite

9 Zeile 17 von unten. Wegen der Beobachtungen von Johnsdorf siehe weiter unten S. (136).

25 Anmerkung. Über die Unzulänglichkeit des französischen Pluviometers zur Schneemessung handelt auch eine Arbeit von Dr. Prompt, Le climat de l'Oisans: de la mesure de la neige (Bull. d. l. Soc. Dauphinoise d'ethnologie & d'anthropologie. T. II. Grenoble 1895).

35 Im vorletzten Abschnitt ist zwischen die Arbeiten von Riedel und Schindler noch folgende einzufügen: Karl Kolbenheyer, Die klimatischen Verhältnisse des Herzogthums Schlesien. Wien 1888. 8°. S.-A. Mitth. d. k. k. geogr. Ges. in Wien, Bd. 10 u. 11. Mit Isohyetenkarten für Januar, Juli und Jahr.

172 Königsberg i. Pr. Zahl der Jahrgänge 61 statt 51.

185 Zeile 1 von oben. Statt Tabelle 28 lies 29.

244 Tabelle 48a: Görlitz Jahr lies 75.0 statt 77.1, Posen Juli 29.9 statt 30.3, Stettin Aug. 29.6 statt 30.0, Erfurt Juni 30.3 statt 30.5, Juli 29.0 statt 30.0, Kalw Aug. 26.4 statt 26.5, Nov. 30.0 statt 29.8, Frankfurt a./M. Aug. 25.6 statt 25.4, Sept. 19.9 statt 20.1.

245 Tab. 48b: Görlitz Jahr lies 11.4 statt 11.7, Posen Juli 46.7 statt 47.0, Stettin Aug. 43.5 statt 44.2, Erfurt Juli 39.7 statt 41.3, Kalw Aug. 38.8 statt 39.1, Frankfurt a./M. Aug. 42.7 statt 42.5, Sept. 43.3 statt 43.8.

249 Tab. 48c: Königsberg i. Pr. Juni lies 56 statt 58, Krakau Sept. 54 statt 52, Görlitz Jahr 54 statt 56, Kalw Aug. 59 statt 61, Nov. 60 statt 62.

250 Tab. 49: Königsberg i. Pr. Juni + lies 39 statt 40, — lies 31 statt 30. Görlitz Jahr vertausche die Zahlen. Erfurt Juni + lies 46 statt 48, — lies 41 statt 43.

(71) Josefstadt. Ergänze S. 741*.

(72) Klattau. Ergänze N_1 555*.

(91) Reichenau. Ergänze M 462*.

Tabellen, I.

Seite

3 Memel I. Mittel für April 29.2 statt 28.1, Mittel für Jahr 624.2 statt 623.1.

6 Telechany. Ergänze in der Spalte Jahr: Summe 9788, Jahre 16.

7 Druskeniki. » » » » » : Summe 5696, » 10.

13 Tilsit. Maximum im Juli 201 statt 156, Lustrummittel 1851—55 im Januar 34.4 statt 34.6, 1856—60 im Januar 37.0 statt 39.0, 1866—70 im September 88.2 statt 88.1.

17 Fritzen. Mittel im März 27.8 statt 34.5, im Jahr 638.3 statt 645.0.

18 Brüsterort. Maximum im Januar 77 statt 50.

20 Angerburg. Die Regenmenge im Juli 1889 beträgt 138 statt 100; im Jahr 602 statt 564 mm. Infolgedessen ändern sich die Mittelwerte: Juli, Summe 944, Mittel 104.9, Lustrum 1886—90 99.8; Jahr, Summe 4668, Mittel 577.3, Lustrum 559.6.

Letzte Nachträge und Berichtigungen.

Seite

21 Kunigehlen. Die Jahressumme 1886 beträgt 426 statt 396, 1887 485 statt 484.

24 Neudorf. Die Seehöhe H ist 40* m.

25 Keppuren. Die Jahressumme 1884 beträgt 556 statt 555.

28 Kl. Peisten. H = 110 statt 90 m; Jahressumme 1889 762 statt 760.

29 Salzbach. H = 135 statt 115* m.

36 Wengelm. Lies Wengeln.

37 Schwarzwasser. Max. im Nov. 57 statt 51.

38 Riegersdorf. Im Januar Summe 402 statt 422, Mittel 30.9 statt 32.5, Mittel im Jahr 665.0 statt 666.6.

39 Biala. h_r = 10* m.

40 Pechnik-Jaworzno. Jahressumme 1885 lies 588 statt 597.

41 Rajcza. Jahressumme 1890 lies 756 statt 736.

43 Maków. Die Minima im März, Juni, Oktober sind *6*, *15*, *4*.

44 Wadowice. Die Summe im Febr. ist 824 statt 724, im Jahr 10386 statt 9686; das Mittel im Febr. 41.2 statt 36.2, im Dez. 56.4 statt 58.9, im Jahr 859.4 statt 856.9.

45 Czernichów. Maximum im Sept. 136 statt 119.

48 Myślenice. Summe fürs Jahr 6863 statt 6963.

52 Poronin. Die Zahlenwerte des Jahres 1882 in Poronin und Bialka sind auffälligerweise identisch.

54 Zwischen die Stationen Szczawnica und Neu Schmecks ist die fälschlich auf S. 62 stehende Station Podegrodzie (*Dunajec*) einzuschalten.

56 Neu Sandec. h_r = 5.4 m.

61 Kolaczyce. h_r = 0.6 statt 1.0 m.

101 Marienwerder. h_r seit 1879 = 1.7, seit 1883 = 1 m.

104 Danzig. h_r seit 1851 = 19* m, seit 1871 = 2.6 bis 4* m, seit 1889 = 1 m.

115 Regenwalde. h_r = 2 m, seit Nov. 1886 = 1 m. Max. im Januar 86 statt 78.

151 Waldek. Wegen der Unsicherheit der Werte in den Jahren 1884—86 hätte die Berechnung des Lustrummittels unterbleiben sollen.

158 Kreuzburg. Aus G. v. Möllendorff's Schrift »Die Regenverhältnisse von Deutschland« (Görlitz 1862. 8°. S. 65) ließen sich noch folgende Werte der Niederschlagsmenge entnehmen:

	Jan.	Febr.	März	April	Mai	Juni	Juli	Aug.	Sept.	Okt.	Nov.	Dez.	Jahr
1855							30	66	34	61	32	38	
1856	17	63	15	9	71	48	35	53	62	11	70	52	506
1857	20	9	21	51	11	40	109	99	25	43	15	60	503
1858	39	8	19	6	36	10							

169 Hinter Freiburg ist folgende Station einzuschalten:

Ida-Marienhütte

H = 190 m *(Weistritz, Striegauer Wasser)* h_r = ? m

	Jan.	Febr.	März	April	Mai	Juni	Juli	Aug.	Sept.	Okt.	Nov.	Dez.	Jahr
1865	22	12	38	2	46	80	58	148	5	33	23	12	479
1866	11	39	69	42	119	36	86	89	43	3	39	36	612
1867	51	42	45	66	106	42	70	26	17	73	37	57	632
1868	21	30	47	74	12	58	31	109	17	46	66	57	568
1869	23	27	90	12	104	76	23	58	43	42	58	35	591
1870	32	3	29	49	28	47	103	121	59	31	8	59	569
1871	33	37	11	67	42	105	144	25	23	23	51	18	579
1866—70	27.6	28.2	56.0	48.6	73.8	51.8	62.6	80.6	35.8	39.0	41.6	48.8	594.4

Seite

Diese Beobachtungen wurden der Schrift entnommen: Ueber den Regenfall zu Ida-Marienhütte in den Jahren 1865—1872 und den Gehalt des meteorischen Wassers an Stickstoff in Form von Ammoniak und Salpetersäure. Von Paul Bretschneider. Breslau, W. G. Korn 1872. 8°.

Der Regenmesser hatte eine Auffangfläche von 20 Pariser Quadratfuß (gleich 2.1 qm) Oberfläche, war also einer der größten, die in Deutschland jemals gebraucht worden sind.

178 Zechen. $h_r = 3.8$ m.

179 Guhrau. Wegen der sehr verschiedenen Höhe des Regenmessers über dem Boden in den einzelnen Perioden hätte die Mittelbildung lieber unterbleiben sollen. Das Tagesmaximum von 38.7 mm im Jahre 1875 fiel am 30. Mai in 15 Minuten.

182 Kunzendorf. Aug. 1890 lies 112 statt 122, dementsprechend Jahressumme 865 mm.

184 Wang. Tagesmaximum 1872 (am 26. Mai) 120 mm.

191 Hinter Grenzdorf schalte ein:

Meffersdorf

H = 440 m *(Bober, Queiss)* h_r = ? m

	Jan.	Febr.	März	April	Mai	Juni	Juli	Aug.	Sept.	Okt.	Nov.	Dez.	Jahr
1768							268	50	102	45	39	75	
1769	55	32	50	38	208	167	122	172	106	127	112	152	1341
1770	149	46	82	102	42	87	148	108	176	90	96	109	1235

Die Beobachtungen wurden von A. T. v. Gersdorf gemacht und von Titius im Wittenbergischen Wochenblatt veröffentlicht. Das Instrument war von derselben Konstruktion wie das Wittenberger (s. oben S. 377). Wahrscheinlich existieren noch weitere Niederschlagsmessungen.

192 Sagan. Der Abt von Felbiger macht in seiner »Anleitung, jede Art der Witterung genau zu beobachten ...« (Sagan 1773. 4°) einige Angaben über die von ihm zu Sagan in den Jahren 1770 und 1771 gemessenen Niederschläge, die sich nach dem »Wittenbergischen Wochenblatt« 1771, S. 286 vervollständigen lassen.

	Jan.	Febr.	März	April	Mai	Juni	Juli	Aug.	Sept.	Okt.	Nov.	Dez.	Jahr	Tages-Max.
1770	19	5	56	46	10	46	36	149	94	46	78	68	653	52.8
1771	29	23	58	42	49	122	79	97	38	9	35	10	591	28.0

201 Vor Zittau ist einzuschieben:

Jonsdorf

(Lausitzer Neisse, Zittau)

	Jan.	Febr.	März	April	Mai	Juni	Juli	Aug.	Sept.	Okt.	Nov.	Dez.	Jahr
1773	120	25	22	10	81	61	60	80	72				778

Wie bereits auf S. 9 des Textbandes erwähnt, sind die vom Pastor Mirus in Jonsdorf (Johnsdorf), das 8 km südwestlich von Zittau am Nordwestabhang des Oybin liegt [50° 52' N, 14° 44' E], angestellten Niederschlagsmessungen die ersten derartigen Beobachtungen aus dem Königreich Sachsen. Die obenstehenden Angaben wurden ausgezogen aus der von der Kgl. öffentl. Bibl. in Dresden zur Verfügung gestellten »Nachlese Oberlausitzischer Nachrichten . . .« 1773. Zittau. kl. 4°. Es müssen aber noch weitere Niederschlagsmessungen von Mirus vorhanden sein, da A. Schiller (Über die klimat. Verhältnisse Zittau's während der letzten zwanzig Jahre. Zittau 1885. S. 2) noch Messungen vom Dezember 1778 angibt. Es wäre daher erwünscht, daß ein Zittauer Fachmann die Beobachtungen aus den mir hier unzugänglichen Quellen zusammentragen und in modernem Maße veröffentlichen möchte.

207 Küstrin. $h_r = 4.7$, seit 1888 = 1.0 m.

210 Lies Dolzig statt Dobzig.

Seite

211 Kowalewo ist hinter Wierzebaum auf S. 214 zu setzen.

215 Inowrazlaw ist vor Tremessen auf derselben Seite zu setzen.

230 Prenzlau I lies Prenzlau II, Prenzlau II lies Prenzlau III.
Statt Triebsees lies Tribsees.

251 Schönberg i. Meckl. Okt. 1868 lies 77 statt 88. Die Zahl der Jahre in den Monaten Sept.—Dez. ist 35 statt 36. Demgemäß sind die Mittel dieser Monate 52.5, 53.0, 47.2, 52.0 und das Jahresmittel 592.5.

305 Chlum. Die in der Spalte »Tages-Max.« stehenden Zahlen gehören in die Nachbarspalte »Jahr«.

316 Statt Přelonč lies Přelouč.

323 Rosteż. Die Jahressumme 1880 fällt besser fort.

336 Buda-Mukařov. Die Summe fürs Jahr beträgt 5523 statt 6753, die Zahl der Jahre 8 statt 10. Die Zahlen für Mittel, Maximum, Minimum fallen fort.

401 Sochowitz. Die Jahressumme 1880 fällt besser fort.

422 Hinter Katzow II füge hinzu [Wirtschaftshof].

439 Pilsen. h_r seit 1876 (oder früher?) = 12.9 m.

440 Pilsen. Die Zahl der Jahrgänge im Nov. ist 40 statt 41; deshalb beträgt das Mittel im Nov. 29.0 statt 28.3 und im Jahr 506.6 statt 505.9.

485 Prag [Wenzelsbad]. Die Zahl der Jahrgänge im Mai ist 13 statt 12, demnach das Mittel im Mai 48.6 statt 52.7 und im Jahr 492.1 statt 496.5.

517 Grünberg. Die Monatssumme im April 1885 beträgt 1 mm.

530 Neuschloss. Zahl der Jahre im August 9 statt 10, Mittel deshalb 51.4, Jahresmittel 481.5.

537 Leitmeritz I. Minimum im Juni 17 statt 18.

572 Hinterhermsdorf. Die Monatssumme des Dez. 1863 mit 146 mm ist noch nachzutragen; demgemäß ändern sich die Mittel.

581 Dresden [Prager-, Sidonienstr.]. Die Zahl der Jahrgänge ist nicht 10 sondern 11; infolgedessen sind die Mittelwerte folgende:

28.0 32.1 35.4 40.2 56.9 82.2 89.5 75.4 43.5 27.3 36.8 39.4 586.6

583 Dresden [Neustadt]. Dez. 1890 6, nicht 2 mm.

596 Sauo. Der Dezemberwert gehört dem Jahre 1886 an.

630 Ziegenrück. Statt *Dreha* lies *Dreba*.

632 Großbreitenbach. Juni 1888 lies 136 statt 26; infolgedessen wird die Jahresmenge von 1888 = 1026, die Summe im Juni 2387, im Jahr 26070, das Mittel im Juni 95.5, im Jahr 1090.4, das Mittel im Lustrum 1886—90 für Juni 91.0 und fürs Jahr 1005.0.

634 Jena. Sept. 1882 lies 126 statt 116.

703 Brandenburg. Die Niederschlagsmenge des Jan. 1886 ist nachträglich bekannt geworden und beträgt 27 mm.

716 Lies Artlenburg statt Artlenberg.

722 Kuxhaven. Die Jahressumme von 1872 ist zu streichen.

Tabellen, II.

7 Lies Friedrichroda statt Friedrichsroda. Bei Waltershausen sind in der Spalte »Jahr« die drei Zahlen je eine Zeile tiefer zu rücken.

9 Gotha. Die Minima im Januar und November sind 6 und 10 statt 7 und 15.

44 Jever. Das Jahresmittel im Lustrum 1856—60 ist zu streichen.

47 Borkum. $h_r = 5^*$ m.

56 ff Wegen der korrigierten Werte der Tagesmaxima bei den Schweizerischen Stationen vgl. oben im Text S. 107.

58 Splügen [Dorf]. Die Zahl der Jahrgänge für den Dezember beträgt 22 statt 21; infolgedessen wird das Dezembermittel 67.9 statt 71.1 und das Jahresmittel 1570.3 statt 1573.5.

60 Reichenau. Minimum im Mai 17 statt 26.

61 Bei Chur sind die Tagesmaxima besser zu streichen.

Seite

70 Altstätten. Maximum im Juni 325 statt 250.

73 St. Gallen. Das Mittel im Nov. ist 79.7 statt 76.7, das Jahresmittel entsprechend 1423.7.

127 Chaumont. Minimum im Juni 18 statt 25.

131 Statt Huttwyl lies Hutwil.

132 Affoltern i. E. Maximum im Nov. 170 statt 770.

139 Lenzburg. In den Jahren 1840—45 war $h_r = 2.6$ m.

166 Zürich III. Mittel im Februar 58.0 statt 57.0, Minimum im April 5 statt 15, Minimum im Jahr 739 statt 733.

178 Basel [Riehenstr. 23]. In der Spalte »Tages-Max.« ist der Wert 704 zu streichen.

198 Kolmar I. Maxim. im Febr. 64 statt 51.

199 Münster i. E. Das Tages-Max. im J. 1889 wird mit 37.3 angegeben.

200 Schlucht. Die Tages-Maxima können nachgetragen werden:

1881	1882	1883	1884	1885	1886	1887	1888
60	78	62	45	57	58	52	83.

Der deutsche Namen von Saint Gilles ist Sankt Gilgen.

212 Lies Erlenmus statt Erlenmut.

232 Schopfloch. Juni 1853 lies 139 statt 39.

234 Kirchheim unter Teck. Das Tages-Maximum im J. 1868 wird mit 114 mm (31. Mai) angegeben.

239 Kannstatt. Juni 1858 lies 23 statt 33 und März 1889 lies 52 statt 42.

241 Winnenden. Das Mittel im Juli beträgt 83.4 statt 85.7, im Jahr 722.0 statt 724.3.

250 Lies Möckmühl statt Mockmühl.

252 Heidelberg. $h_r = 7.2$ m.

254 Mannheim II. Die Zahl der Jahre und dementsprechend die Mittel sind falsch und durch folgende zu ersetzen:

	Jan.	Febr.	März	April	Mai	Juni	Juli	Aug.	Sept.	Okt.	Nov.	Dez.	Jahr
Jahre	30	30	30	30	30	30	31	31	31	31	31	31	30
Mittel	36.2	28.3	38.0	39.4	56.5	63.5	73.9	73.4	44.3	41.5	40.3	31.0	566.3

273 Rohrbrunn. Die Jahressumme 1878 ist zu streichen; demnach wird fürs Jahr die Summe 10686, die Zahl der Jahre 10, das Mittel 1068.6.

274 Aschaffenburg I. Die Zahl der Jahrgänge beim Jahr ist 30 statt 31.

281 Hanau. Das Jahresmittel 618.9 braucht nicht kursiv (d. h. unsicher) zu sein.

297 Marburg I. Die fehlenden Tages-Maxima finden sich auf II 504.

300 Langenschwalbach. Die fehlenden Tages-Maxima finden sich auf II 504.

305 Cercieux. Statt *Nenné* lies *Neune*.

322 Nancy. Das Minimum im Jahr ist 546 statt 559.

343 Lies Lutzerath statt Lützerath, *Ulss* statt *Kyll*.

351 Lies Mülheim statt Mühlheim. In Krefeld war h_r von März 1852—? = 5.5 m.

357 Kleve. Die Jahressumme von 1871 beträgt 717, nicht 714 mm.

375 Klaussen. Die Summe fürs Jahr beträgt 1495.8 statt 1221.2, das Mittel 31.8 statt 26.0.

390 Posen. Die Summe fürs Jahr beträgt 1352.0 statt 1332.0, das Mittel 34.7 statt 34.2.

392 Stettin. Die Summe fürs Jahr beträgt 1331.7 statt 1311.7, das Mittel 31.7 statt 31.2.

397 Schönberg i. Meckl. Alle Werte für das Jahr 1875 sind zu streichen und dementsprechend die Summen, Jahre und Mittel zu ändern in:

Summe	344.8	327.0	379.4	315.5	558.3	536.0	769.8	649.4	524.2	461.5	449.1	396.1	1064.9
Jahre	35	36	36	35	36	36	36	36	35	35	35	35	35
Mittel	9.9	9.1	10.5	9.0	15.5	14.9	21.4	18.0	15.0	13.2	12.8	11.3	30.4

466 Trogen. 1874 lies Juli statt Juni.

513 Aachen I. Der höchste Wert im Jahr 1870 ist **46.8** im Aug., nicht 43.3 im Okt.

532 Zechen gehört hinter Breslau auf S. 528.

549 Krumau. Die Werte sind meist so unwahrscheinlich niedrig, daß sie besser fortgefallen wären.

587 Münster i. W. Im Dez. ist die Zahl der Jahre 38 statt 39, das Mittel deshalb 15.9 statt 15.5.

645 Turnau. Fürs Jahr ist die Zahl der Jahrgänge 15 statt 14.

Seite

662 Berlin II. Im Dez. 1855 beträgt die Zahl der Tage 12 statt 22, die Zahl der Jahrgänge für den Dez. 44 statt 43.

766 Schwerin i. M. I. Das Maxim. der Zahl der Schneetage im Juni ist 1 statt 0.

811 Heilbronn. Das mittlere Datum des ersten und letzten Schneefalls ist 15. Nov. statt 17. Nov., und 5. Apr. statt 1. Apr.

819 Birkenfeld. Die Zahl der Schneetage erscheint zu klein.

833 Lauenburg. Im J. 1867 ist die Zahl der Graupeltage für den Nov. nicht 13 sondern 2, im Jahr also 16 nicht 27. Dementsprechend ändern sich Summen und Mittelwerte für Nov. in 42 bezw. 1.8 und fürs Jahr in 202 bezw. 9.6.

835 Regenwalde. Die Zahl der Graupeltage i. J. 1887 beträgt im Dez. 0 statt 17, im Jahr also 10 statt 27. Dementsprechend ändern sich die Summen und Mittel für Dez. in 20 bezw. 0.6, fürs Jahr in 225 bezw. 7.1.

865 Bornemannspfuhl. Die Angaben können noch durch folgende ergänzt werden:

	Jan.	Febr.	März	April	Mai	Juni	Juli	Aug.	Sept.	Okt.	Nov.	Dez.	Jahr
1872			33	60	48	45	38	31	44	51	86	39	
1873	22	11	64	17	38	46	81	45	43	44	35	28	474
1874	28	16											

871 Kiel [Sternwarte] lies Kiel [Werft und Sternwarte] (I 256, II 398).

Jährlicher Gang der Niederschlagshöhe in Prozenten der Jahresmenge.

(Maßstab 10 mm = 4 Prozent.)

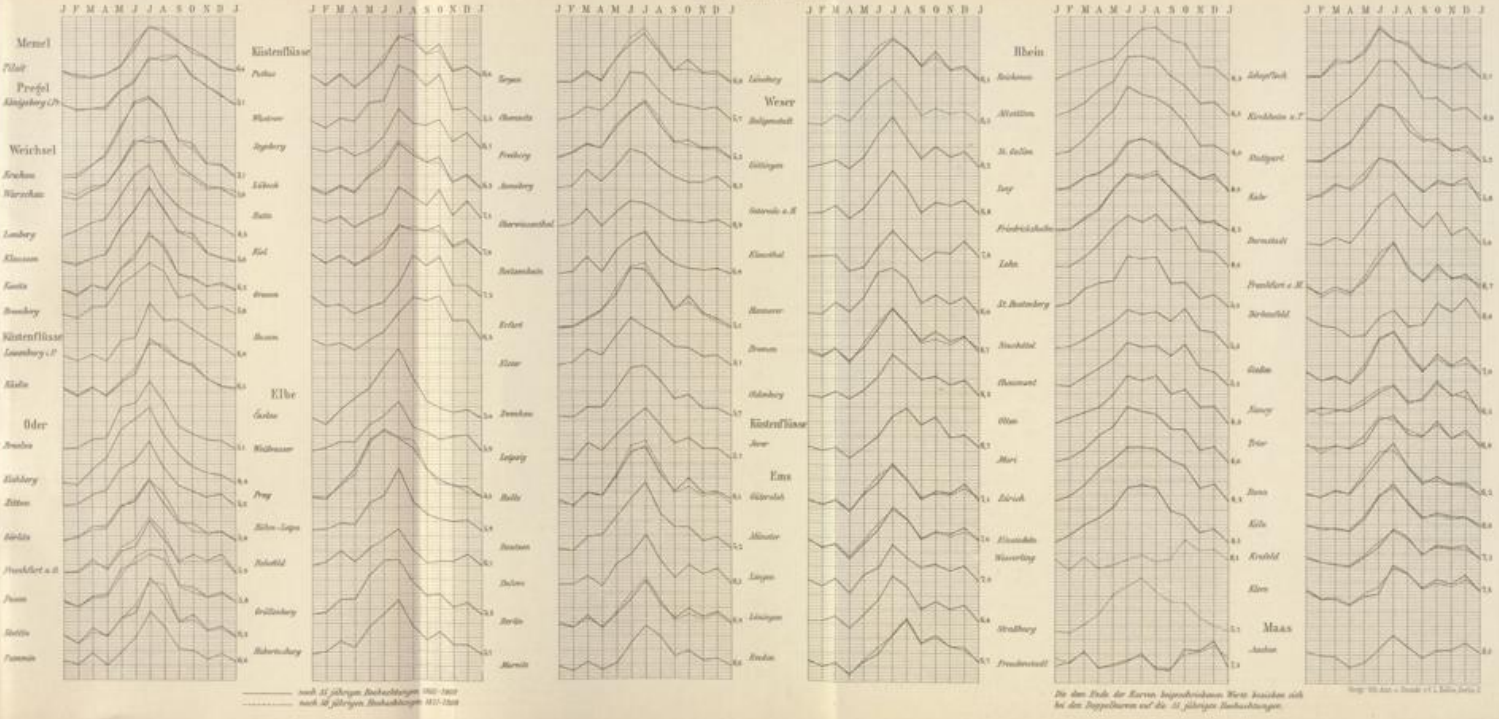

Die den Ende der Kurven beigeschriebenen Werte beziehen sich bei den Doppelkurven auf die 31 jährigen Beobachtungen.

Jährliche Periode der Wahrscheinlichkeit eines Tages mit mehr als 0.2 mm Niederschlag

(Maßstab 1 mm Kurvenhöhe = 1 Prozent Wahrscheinlichkeit)

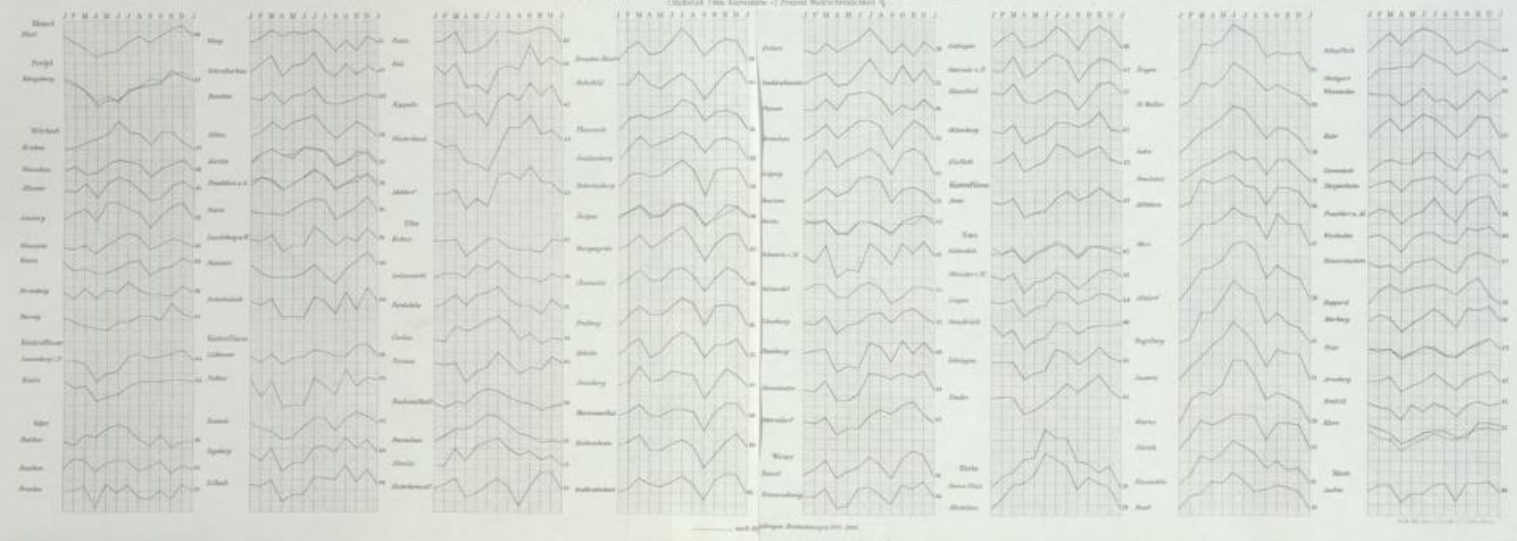

Jährlicher Gang der Niederschlagswahrscheinlichkeiten nach Pentaden.

(1 mm = 1 Prozent)

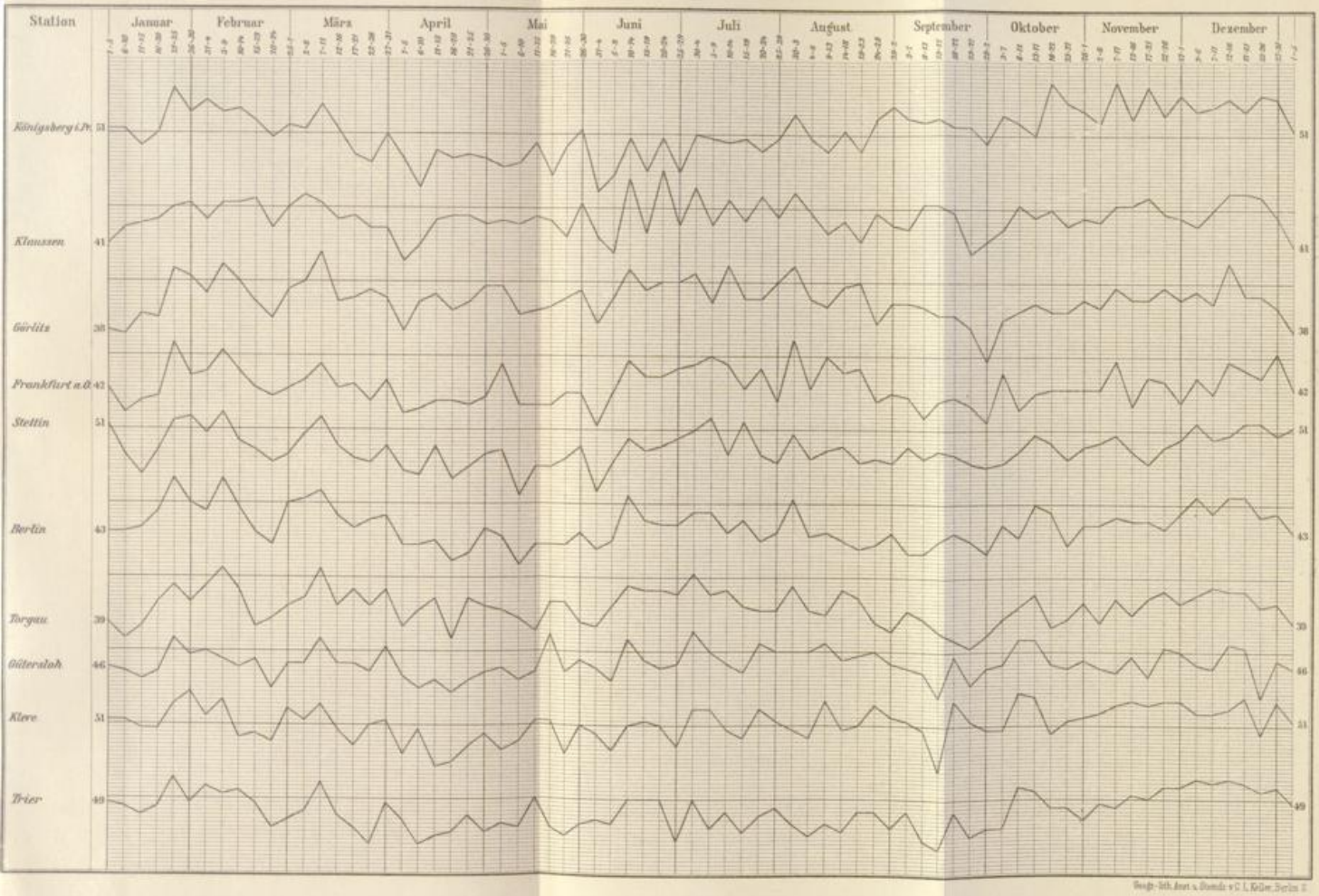

Geogr.-lith. Anst. v. Dietrich v. C. L. Keller, Berlin S.

KÖNIGL. PREUSS. METEOROLOGISCHES INSTITUT · BERLIN ·
22160 b.
26

Die Niederschläge

in den

Norddeutschen Stromgebieten.

In amtlichem Auftrage bearbeitet

von

Professor Dr. **G. Hellmann**
Geheimer Regierungsrat
Abteilungs-Vorsteher im Königlich Preußischen Meteorologischen Institut.

In drei Bänden.

Zweiter Band. Tabellen I.

Berlin 1906.
Dietrich Reimer.
(Ernst Vohsen.)

IB 3

INHALTSVERZEICHNIS.

Seite

Erläuterungen zu den Tabellen V

Tabellen.

Niederschlagshöhe in Millimetern, von der preußisch-russischen Grenze bis zur Elbe einschließlich 1

Erläuterungen zu den Tabellen.

Niederschlagshöhe in Millimetern.

(Tabellen I, S. 1—722 und II, S. 1—361, 865—870)

Diese Tabellen bilden den Hauptbestandteil des Werkes. Sie enthalten von 3983 Stationen die monatliche und jährliche Niederschlagshöhe, ausgedrückt in ganzen Millimetern, für die jeweilig vorhandene Beobachtungsperiode bis zum Dezember 1890, ferner bei den meisten Stationen die größte in jedem Jahre verzeichnete Tagesmenge, ausgedrückt in ganzen und Zehnteln Millimetern.

Die Reihenfolge der Stationen ist in dieser wie in allen folgenden Tabellen eine streng hydrographische: sie beginnt jedesmal mit der obersten Station am Quellfluß, geht diesen abwärts bis zur Einmündung des ersten Nebenflusses, folgt diesem wieder von der Quelle bis zur Mündung, sodann am Hauptfluß weiter bis zum nächsten Nebenfluß u. s. f. Man kann also bei jeder beliebigen Station eines Flußgebietes die oberhalb gelegenen ohne weiteres übersehen, also auch schnell ermitteln, welche Niederschlagsmengen bei der Beurteilung der an dem betreffenden Ort zum Durchfluß gelangenden Wassermengen in Betracht kommen. Beim Flußgebiet der Elbe sind auch einige nahe der Wasserscheide, aber schon im Einzugsgebiet der Donau gelegene Stationen zur Ergänzung [»Ergänzungsstation«] mit aufgenommen worden.

Wer die Anordnung der Stationen nach ihrer Flußzugehörigkeit nicht brauchen kann, sondern lieber das Beobachtungsmaterial einer irgendwie anders begrenzten Gegend oder eines administrativen Bezirkes kennen lernen möchte, kann dies mit Hilfe der »Verzeichnisse« am Schluß des Textbandes leicht erreichen.

Unter dem fett gedruckten Namen der Station steht in Klammern und in Kursivschrift der Name des zugehörigen Flusses. Bei den größeren, reich entwickelten Flußsystemen wurden noch Nebenflüsse dritter und vierter Ordnung berücksichtigt. Für die oft sehr wechselnde Schreibweise der Flußnamen galt fast überall als Richtschnur die »Wasserkarte der Norddeutschen Stromgebiete«, herausgegeben vom Kgl. Ministerium für Landwirtschaft, Domänen und Forsten im Jahre 1893, nebst dem zugehörigen Textbande.

Links im Kopf jeder Tabelle steht die Angabe der Höhe des Ortes über dem Meeresspiegel (H = . . . m). Diese Höhenzahlen dürfen oft nur als angenähert richtige angesehen werden, da die Hilfsmittel zu ihrer Bestimmung sehr ungleichwertig sind, ja bisweilen ganz fehlen. Zahlen mit * bedeuten unsichere Angaben. Wenn diese Höhenangaben mit denen des »Verzeichnisses der Stationen nach Ländern« am Schluß des Textbandes bisweilen nicht übereinstimmen, so ist überall den letzteren der Vorzug zu geben, weil sie auf Grund neuerer Bestimmungen und Vermessungen gewonnen worden sind.

Rechts im Kopf jeder Tabelle steht die Angabe der Höhe des Regenmessers (Auffangfläche) über dem Erdboden (h_r = . . . m). In einzelnen Fällen findet man in den »Bemerkungen zu einigen Stationen« am Schluß des Textbandes vor den Registern nähere Aufschlüsse über die wechselnde Höhe des Regenmessers, seine Aufstellung u. s. w.

In allen Tabellen selbst bedeuten kursiv gesetzte Zahlen etwas unsichere Werte; durch ein Fragezeichen wird die Richtigkeit des Wertes angezweifelt. Im allgemeinen sind aber solche Fragezeichen vermieden und die Angaben lieber ganz weggelassen worden, wenn sie sich nach kritischer Prüfung und im Vergleich mit anderen Stationen als ganz unwahrscheinlich erwiesen. Andererseits mußte man sich aber auch davor hüten, in dieser Beziehung zu weit zu gehen. Es sind darum sicherlich noch manche Angaben hie und da stehen geblieben, die nicht richtig sind. Einigemal sind sogar ganze Reihen durchweg mit kursiven Ziffern abgesetzt worden, weil sie mit einem prinzipiellen Fehler behaftet sind; sie wurden aber nicht ganz weggelassen, wenn aus der betreffenden Gegend sonst wenig Beobachtungen vorlagen, weil sie doch wenigstens über den relativen Niederschlagscharakter der einzelnen Jahre einigen Aufschluß geben können.

Bei Beobachtungsreihen von 10 und mehr Jahren wurden die Summen und Mittel gebildet, sowie die Extreme ausgezogen. Der Mittelwert für das Jahr ist stets gleich der Summe der 12 Monatsmittel, nicht aber der Durchschnitt der einzelnen Jahressummen. Bei lückenlosen Reihen sind beide natürlich identisch.

Gröfste tägliche Niederschlagshöhe in Millimetern.

(Tabellen II, S. 363—513, 871—872)

Diese Tabelle enthält die größte tägliche Niederschlagshöhe, ausgedrückt in ganzen und Zehnteln Millimetern, für die Monate und für das Jahr nebst dem Datum der letzteren. Sie wurde nur von denjenigen Stationen abgedruckt, welche eine mindestens 15jährige brauchbare Reihe aufweisen.

Die Mittel sind überall die arithmetischen aus allen Zahlen der entsprechenden Spalte.

Wenn bei einigen Schweizerischen Stationen die Werte für das Tagesmaximum des Jahres in der ersten und in dieser zweiten Tabelle bisweilen verschieden sind, so erklärt sich das daraus, daß diese letztere Tabelle in Zürich nach den

auf der Meteorologischen Zentralanstalt vorhandenen Originaljournalen vor ihrer Drucklegung durchgesehen und vielfach korrigiert worden ist.

Die neben dem Ortsnamen in Klammern stehenden Ziffern weisen auf die erste Tabelle hin, in der man die Niederschlagshöhe der betreffenden Station findet; z. B. (I 32) = Seite 32 im I. Bande der Tabellen.

Zahl der Tage mit meſsbarem Niederschlag.

(Tabellen II, S. 515—613)

Zahl der Tage mit mehr als 0.2 mm Niederschlag.

(Tabellen II, S. 615—703)

Beide Tabellen enthalten nur brauchbare Reihen von mindestens 15 Jahren Dauer.

Zahl der Tage mit Schnee. Schneegrenzen.

(Tabellen II, S. 706—826)

Diese Tabelle, die auch nur für Stationen mit mindestens 15jähriger Beobachtungsreihe gegeben werden konnte, ist nicht nach dem bürgerlichen Jahr, sondern nach Wintern angeordnet, dementsprechend auch das Datum des ersten und letzten Schneefalls. Auch hier wurde die mittlere Wintersumme aus den mittleren Monatswerten gebildet. Bei längeren Reihen sind natürlich die mittleren Summen der Schneetage für den physischen Winter und für das bürgerliche Jahr nahezu identisch.

Zahl der Tage mit Graupel und Hagel.

(Tabellen II, S. 827—862)

Diese Tabelle lohnte es nur von Stationen mit längeren Reihen von 20 und mehr Jahren zu geben.

Vor der Benutzung der Tabellen beachte man die letzten Nachträge und Berichtigungen am Schluß des Textbandes.

Niederschlagshöhe in Millimetern

Niederschlagshöhe

Küstenflüsse zwischen der preussisch-russischen Grenze und dem Memel

	Jan.	Febr.	März	April	Mai	Juni	Juli	Aug.	Sept.	Okt.	Nov.	Dec.	Jahr	Tages-Max.
Nimmersatt (*Rosza*)														
H = 12 m													h_r = 1 m	
1888								99	31	71	51	20		
1889	18	48	44	24	27	16	146	95	131	41	30	8	628	49.6
1890	42	11	17	64	28	48	103	99	34	137	55	4	642	36.6
Deutsch Crottingen (*Dange*)														
H = 34 m													h_r = 1 m	
1888								77	33	82	78	20		
1889	36	64	52	17	19	17	140	67	151	60	31	19	673	53.2
1890	67	10	45	39	41	45	95	83	28	165	56	6	680	36.1
Karlshof, Kr. Memel (*Dange*)														
H = 25 m													h_r = 1.2 m	
1888								91	37	69	56	28		
1889	23	52	44	27	31	17	134	68	151	46	29	18	640	56.4
1890	61	13	38	59	48	43	94	86	33	162	67	7	711	28.3
Memel I (*Dange*)														
H = 10 m													h_r = 2.0 m	
1881							32	77	113	42	53	27		
1882	36	28	36	18	68	25	30	107	54	37	77	46	562	30.3
1883	41	16	25	21	34	56	141	62	88	121	91	81	777	29.3
1884	62	53	22	28	63	43	59	53	48	117	47	100	695	33.8
1885	16	27	36	13	72	26	100	117	76	174	45	58	760	47.6
1886	64	31	29	25	17	65	62	13	49	34	31	75	495	19.0
1887	18	14	26	36	77	46	3	55	80	67	82	59	563	34.4
1888	20	30	82	38	23	26	99	77	42	57	58	26	578	21.2
1889	25	70	40	28	12	24	130	58	125	43	30	12	597	20.7
1890	61	10	25	56	24	48	97	85	27	143	64	14	654	35.3
Summe	343	279	321	263	390	359	753	704	702	835	578	498	5681	
Jahre	9	9	9	9	9	9	10	10	10	10	10	10	9	
Mittel	38.1	31.0	35.7	28.1	43.3	39.9	75.3	70.4	70.2	83.5	57.8	49.8	623.1	
1881–85							72.4	83.2	75.8	98.2	62.6	62.4		
1886–90	37.6	31.0	40.4	36.6	30.6	41.8	78.2	57.6	64.6	68.8	53.0	37.2	577.4	
Memel II (*Dange*)														
H = 12 m													h_r = 1.5 m	
1876	8	43	70	21	20	39	42	82	133	102	37	30	627	40.2
1877	57	35	40	12	47	25	88	66	81	75	50	28	604	
1878	43	32	85	34	51	122	32	64	61	126	76	60	786	
1879	46	55	31	38	43	35	86	130	12	77	55	31	639	57.7
1880	35	47	18	24	40	54	65	30	75	131	88	98	705	43.3
1881	34	11	24	8	15	37	25	68	112	36	50	21	441	37.2
1882	28	24	34	17	63	22	28	94	47	30	78	35	500	24.2
1883	46	6	11	18	27	49	115	46	79	90	85	70	642	28.5
1884	58	48	21	30	59	42	51	52	47	109	31	90	638	36.6
1885	12	21	24	8	65	24	99	101	63	143	41	38	639	49.0

Niederschlagshöhe

Küstenflüsse zwischen der preussisch-russischen Grenze und dem Memel

	Jan.	Febr.	März	April	Mai	Juni	Juli	Aug.	Sept.	Okt.	Nov.	Dec.	Jahr	Tages-Max.
1886	33	4	16	23	17	56	51	13	35	31	28	62	369	18.6
1887	12	11	15	22	61	34	7	44	71	48	43	46	414	32.9
1888	12	18	48	23	40	15	65	77	34	49	45	13	439	20.3
1889	17	45	17	5	9	17	130	46	98	34	18	10	446	51.3
1890	36	7	25	49	22	43	84	76	26	119	49	5	541	31.0
Summe Jahre	477 15	407 15	479 15	332 15	579 15	614 15	968 15	989 15	974 15	1200 15	774 15	637 15	8430 15	
Mittel	31.8	27.1	31.9	22.1	38.6	40.9	64.5	65.9	64.9	80.0	51.6	42.5	561.9	
1876-80	37.8	42.4	48.8	25.8	40.2	55.0	62.6	74.4	72.4	102.2	61.2	49.4	672.2	
1881-85	35.6	22.0	22.8	16.2	45.8	34.8	63.6	72.2	69.6	81.6	57.0	50.8	572.0?	
1886-90	22.0	17.0	24.2	24.4	29.8	33.0	67.4	51.2	52.8	56.2	36.6	27.2	441.8?	
Wensken (*Drawöhne*) H = 15 m														h_r = 1.0 m
1888								164	47	100	82	30		
1889	27	70	49	30	21	61	140	68	106	45	20	17	654	42.5
1890	74	10	35	48	55	55	144	123	32	182	58	11	827	51.5
Dawillen (*Minge*) H = 34* m														h_r = 1.2 m
1888								63	41	88	60	21		
1889	29	54	45	27	17	50	137	79	132	48	24	15	657	44.4
1890	73	8	34	44	48	52	131	94	37	162	48	11	742	33.5
Aglonen (*Minge*) H = 16 m														h_r = 1.2 m
1888							47	76	52	91	73	24		
1889	20	45	41	26	16	43	139	53	127	50	31	11	602	41.6
1890	44	12	27	50	32	71	140		35	192	60	32		43.9
Degeln (*Minge*) H = 20* m														h_r = 1 m
1888									42	104	69	40		
1889	31	86	62	18	21	20	137	83	107	54	22	20	661	34.7
1890	74	7	40	54	51	63	148	95	40	225	72	15	884	72.1
Lankuppen (*Minge*) H = 3* m														h_r = 1.5 m
1888							76	87	43	76	70	27		
1889	20	53	44	24	19	46	142	68	89	42				
Petrellen (*Minge*) H = 5* m														h_r = 1.5 m
1888					26	48	144	76	61	57	56	22		
1889	17	38	38	37	9	40	141	71	109	52	14	11	577	40.1
1890	54	5	32	48	30	41	163	107	32	177	38	8	735	48.0

Niederschlagshöhe

Memel

	Jan.	Febr.	März	April	Mai	Juni	Juli	Aug.	Sept.	Okt.	Nov.	Dec.	Jahr	Tages-Max.
Usda														
H = 190 m						(*Usa*)							h_r = 2.1 m	
1888						26	33	29	14	27	20	24		
1889	34	40	25	28	17	25	47	24	48	51	32	18	389?	9.8
1890	39	2	34	49	41	98	75	46	26	67	51	8	536	27.0
Ottonowo-[Nadneman]														
H = 190 [168] m						(*Memel*)							h_r = 2.8 [2.1] m	
1884						89	69	9	24	73	20	54		
1885	2	16	12	11	76	15	155	98	118	67	28	29	627	57.0
1886	41	19	12	16	55	93	110	31	14	12	33	60	496	37.5
1887	33	15	42	19	68	80	11	121	75	48	22	34	568	27.5
1888	21	9	17	56	26	20	110	44	15	54	24	11	407	20.1
1889	18	23	17	23	27	37	81	57	54	62	21	29	449	24.0
1890	35	2	20	17	35	101	52	77	25	59	35	7	465	31.5
1886-90	29.6	13.6	21.6	26.2	42.2	66.2	72.8	66.0	36.6	47.0	27.0	28.2	477.0	
Felixo														
H = ? m						(*Sula*)							h_r = ? m	
1890									35	68	48	4		
Mir														
H = 190 m						(*Usza*)							h_r = ? m	
1885				13	96	25	166	148	167	73	23	39		
1886	58	78	8		22	18		16	15	23	30	20		
1887	38	31	49	19	35	39			35	15	21	25		16.3
1888	26	15	20	15										
1889		49	33	24										
Telechany														
H = 160 m						(*Kanal zwischen Memel, Szczara und Jazolda, Pripet*)							h_r = 2.1 m	
1871									83	27	71	20		
1872	27	10	54	19	117	23	59	184	98	25	34	12	662	
1873			46	49	36	110	69	37	40	25	34	29		
1874	23	20	41	54	70	42	39	10	11	33	46	44	433	
1875	56	53	33	20	45	44	50	76	84	86	69	33	649	
1876	12	76	61	36	77	60	89	57	99	25	34	65	691	
1877	7	32	37	54	83	39	113	47	106	44	12	31	605	
1878	45	30	47	20	21	55	164	108	42	62	66	46	706	
1879	34	51	12	85	87	32	135	96	18	52	35	17	654	
1880	19	13	21	34	61	60	52	75	37	57	29	57	515	
1881	16	27	18	26	3	40	99	116	56	65	30	11	507	
1882	11	17	30	24	24	79	70	83	22	34	61	40	495	
1883	36	21	24	68	107	72	104	79	39	49	66	38	703	41.1
1884	34	16	16	33	43	53	85	19	13	77	45	61	495	24.8
1885	3	21	21	13	60	26	153	120	89	90	36	28	660	52.0
1886	37	13	15	8	56	38								
1887	23	21	43	11	111	75	50	115	105	51	48	38	691	30.6
1888						22	80	57	5	38	48	32		
1889	21	56	41	25	27	41	127	66	88	120	54	25	691	38.8
1890	39	1	36	77	29	103	106	22	56	111	43	8	631	43.2

Niederschlagshöhe

Memel

	Jan.	Febr.	März	April	Mai	Juni	Juli	Aug.	Sept.	Okt.	Nov.	Dec.	Jahr	Tages-Max.
Summe	443	478	596	656	1057	1014	1644	1367	1091	1071	861	635		
Jahre	17	17	18	18	18	19	18	18	19	19	19	19		
Mittel	26.1	28.1	33.1	36.4	58.7	53.4	91.3	75.9	57.4	56.4	45.3	33.4	595.5	
1871-75									63.2	39.2	50.8	27.6		
1876-80	23.4	40.4	35.6	45.8	65.8	49.2	110.6	76.6	60.4	48.0	35.2	43.2	634.2	
1881-85	20.0	20.4	21.8	32.8	47.4	54.0	102.2	83.4	43.8	63.0	47.6	35.6	572.0	
Slonim (*Szczara*) H = ? m h_r = ? m														
1872					51	113	45	95	79	28	22			
1873	32	23	41	25	44	53	83	34	14	10	41	38	438	
1874	30	19	27	41	52	18	34	18	23	24				
Berdowitschi (*Szczara*) H = 163 m h_r = 1.9 m														
1889							108	66	49	122	52	11		
1890	34	3	19	22	48	143	77	76	44	95	42	6	609	45.9
Suwalki (*Marycha*) H = 170 m h_r = ? m														
1871							94	52	48	5	30	66		
1872	27	12	39	13	45	105	41	194	109	33	57			
1884								19	7	71	32	89		
1885	7	23	45	28	54	41	84	64	84	97	27	23	577	30.2
1886	46	18	16	26	54	53	75							
Korkliny (*Marycha*) H = 80 m h_r = 2.1 m														
1885					29	34	128	69	61	51	9	11		
Druskeniki (*Memel*) H = 103 m h_r = 1.4 m														
1875								49	38	48	41	42		
1876	15	41	58	14	55	42	95	51	101	26	23	41	562	26.5
1877	13	41	28	50	31	24	96	73	90	37	10	34	527	26.1
1878	29	27	34	29	40	63	65	82	42	71	45	41	568	19.5
1879	30	79	20	30	60	60	108	104	33					
1880														
1881					38	60	71	69	90	19	40	14		
1882	66	24	76	9	29	56	87	74	21	35	86	60	623	34.6
1883	24	20	29	49	55	135	102	84	36	29	72	38	673	80.0
1884	55	27	20	42	45	87	46	24	10	69	35	61	521	17.7
1885	8	23	37	16	71	34	127	103	97	99	25	23	663	44.2
1886	41	19	20	27	60	54	79	43	17	34	25	78	497	37.2
1887	18	27	39	21	74	67	22	88	83	84	25	23	571	18.6
1888	33	15	50	11	28	66	124	44	40	33	31	16	491	27.3
1889	54	28		6	39	24	123	63	44	99	47	19		43.0
1890			25	65	45	98	109	109	39	114	33	8		46.0

Niederschlagshöhe

Memel

	Jan.	Febr.	März	April	Mai	Juni	Juli	Aug.	Sept.	Okt.	Nov.	Dec.	Jahr	Tages-Max.
Summe	386	371	436	369	670	870	1254	1060	781	797	538	498		
Jahre	12	12	12	13	14	14	14	15	15	14	14	14		
Mittel	32.2	30.9	36.3	28.4	47.9	62.1	89.6	70.7	52.1	56.9	38.4	35.6	581.1	
1881-85					47.6	74.4	86.6	70.8	50.8	50.2	51.6	39.2		
1886-90				26.0	49.2	61.8	91.4	69.4	44.6	72.8	32.2	28.8		

Ewje

H = 170 m (*Memel*) h_r = 2.1 m

1884											15	34		
1885	5	8	29	27	58	105	123	145	99	82	16	31	728	39.5
1886	34	6	5	24	63									

Obenjany

H = 180 m (*Memel*) h_r = 2.1 m

1886						40	82	47	18	18	37	39		
1887	6	9	11	19	82	45	12	86	65	92	12	12	451	31.3

Kowno

H = 32 m (*Memel*) h_r = 2.8 m

1885											10	2		
1886	29	1	0	12	72	38	51	62	28					
1887			10			44	6		54	58	41	30		

Molodetschno

H = 176 m (*Wilija*) h_r = 1.7, seit 1888: 4.8 m

1870												29		
1871	11	26	22	40	41	83	164	105	62	30	42	31	657	103.6
1872	15	7	35	23	81	48	56	117	118	17	44	22	583	38.5
1873	29	19	36	16	64	148	77	95	46	44	54	45	673	50.5
1874	25	13	26	38	59	29								
1875	54	23	10	42	49	29								
1888			19	42	43	32	63	39	9	40	16	0		
1889	29	13	33	33	50	91	81	28	34	61	34	8	495	29.8
1890	16	3	13	40	71	89	83	85	44	49	41	5	539	26.3
1871-75	26.8	17.6	25.8	31.8	58.8	67.4								

Male

H = ? m (*Wilija*) h_r = ? m

1871						87	105	61	76	12	39	37		
1872	31	13	36	12	53	86	77	176	133	15	69	27	728	
1873			39	16	91	67	46	45	21	13	81	85		
1874	36	22												

Swenzjany

H = 210 m (*Wilija*) h_r = 7.5 m

1890				32	101	92	86	58	25	55	33	6		

Niederschlagshöhe

Memel

	Jan.	Febr.	März	April	Mai	Juni	Juli	Aug.	Sept.	Okt.	Nov.	Dec.	Jahr	Tages-Max.
Wilna (*Wilija*)														
H = 106 m													h_r = 36, seit 1884: 12.7 m	
1871							77	46	58	17	22	17		
1872	11	4	21	5	75	79	22	121	86	14	37	17	492	
1873	29	6	39	12	46	62	25	42	32	35	38	33	399	
1874	11	7	15	15	43	27	66	33	12	12	8	22	271	
1875	47	7	6	14	32	19	24	56	28	43	19	11	306	
1876	8	22	37	20	56	33	73	44	79	34	7	14	427	26.4
1877						35	32	71	90	14	6	18		
1878	4	16	21	9	63	68	62	69	71	41	27	16	467	28.5
1879	3	67	5	52	49	77	85	78	23	36	29	0	504	27.7
1880	8	9	9	20	42	66	125	126	48	41	29	25	548	50.4
1881	1	4	15	10	12	71	82	54	34	11	26	2	322	32.9
1882	6	10	48	21	42	59	50	33	24	12	56	21	382	19.7
1884			*18*	20	77	79	69	89	28	56	18	42		52.5
1885	8	10	25	30	72	77	120	128	91	58	*18*	30	667	29.5
1886	39	9	*2*	12	39	69	80	26	37	31	25	66	435	28.9
1887	5	13	27	26	111	29	14	130	96	85	16	27	579	37.5
1888	18	9	30	14	54	49	44	32	17	33	4	18	322	8.4
1889	40	38	17	34	40	26	113	52	25	19	37	8	449	35.1
1890	46	5	28	46	74	77	76	89	31	86	27	6	591	34.5
1871–75							42.8	59.6	43.2	24.2	24.8	20.0		
1876–80						55.8	75.4	77.6	62.2	33.2	19.6	14.6		
1886–90	29.6	14.8	20.8	26.4	63.6	50.0	65.4	65.8	41.2	50.8	21.8	25.0	475.2	
Lopi (*Wilija*)														
H = 80 m													h_r = 3.1 m	
1887														
1888	19	8	36	32	34	40					41	28		
Koschedary (*Wilija*)														
H = 80 m													h_r = 2.4 m	
1885							131	95	96	94	18	30		
Ponewesch (*Newjaza*)														
H = 50 m													h_r = 2.1 m	
1884							60	34	31	51	14	52		
1885	12	9	20	24	48	57	72	158	88	109	17	17	631	50.0
1886	33	22	13	23	84	77	67	69	27	24	30?	41	510	31.0
1887	14	11	40	35	89	82	37	34	93	71	37	28	571	20.5
1888	15	20	37	34	27	24	72	64	41	33	26	15	408	26.0
Kejdany (*Newjaza*)														
H = ? m													h_r = ? m	
1872											53	12		
1874					52	60	10	51	23	42	34	46		
1875	53													

Niederschlagshöhe

Memel

	Jan.	Febr.	März	April	Mai	Juni	Juli	Aug.	Sept.	Okt.	Nov.	Dec.	Jahr	Tages-Max.
Kondratowitschi-Kompy														
H = 60 m						(*Newjaza*)							h_r = 2.1 m	
1885									82	100	17	27		
1886	38	10	13	21	113	41	58	66	32	31	33	38	494	23.5
1887	15	13	24	22	77	53	37	43						
Kelmy														
H = 130 m						(*Kanal zwischen Memel, Dubissa und Windawa*)							h_r = 2.1 m	
1885										97	18	48		
1886	42	5	15	13	47	58	73	79	29	19	19	81	480	43.2
1887	16	8	38	67	70	57	23	51	96	81	42	74	623	19.2
1888	40	17	40	14	26	24	133	41	90	43	86	14	568	38.5
1889	*28*	*26*	27	25	22	25	139	73	53	40	26	12	*496*	19.5
1890	41	7	54	65	106	71	90	105	14	138	27	4	722	69.0
1886-90	33.4	12.6	34.8	36.8	54.2	47.0	91.6	69.8	56.4	64.2	40.0	37.0	577.8	
Lenkeli														
H = 125 m						(*Dubissa*)							h_r = 2.1 m	
1887									74	81	50	29		
1888	10	5	24	30	28	31	*110*	58	80	42	64	13	495	38.6
1889	13	13	19	39	45	23	163	55	40	43	31	5	489	26.2
1890	25	4	20	92	65	*55*	86	84	20	138	26	1	616	71.0
Sredniki														
H = 85 m						(*Memel*)							h_r = ? m	
1888							*91*	73	49	34	45			
Weliona														
H = 100 m						(*Memel*)							h_r = 2.1 m	
1888									39	44	77	16		
1889	49	42	27	84	23	16	123	*53*	25	70	31	8	551	53.7
1890	44	5	18	108	35	40	76	126	*29*	102				
Wischwill														
H = 10* m						(*Memel*)							h_r = 1.3 m	
1888					38	30	192	72	99	43	59	35		
1889	35	76	31	46	47	19	168	91	55	53	31	13	665	25.1
1890	46	8	18	26	103	66	90	72	33	179?		13		
Mariampol														
H = ? m						(*Szeszuppe*)							h_r = ? m	
1871					9	74	105	49	46	6	24	30		
1872	10	7	22	12	71	105	49	250	64	12	28			
1873		4	18	22	87									

Niederschlagshöhe

Memel

	Jan.	Febr.	März	April	Mai	Juni	Juli	Aug.	Sept.	Okt.	Nov.	Dec.	Jahr	Tages-Max.
Nowiniki (*Szeszuppe*)														
H = 50 m													h_r = 2.1 m	
1886						34	45	30	24	23	22	18		
1887	11	5	20	1	47	28	30							
Kattenau (*Szeszuppe*)														
H = 104 m													h_r = 1 m	
1884	63	34	17	71	70	49	81	80	37	76	19	72	669	41.4
1885	17			12	62	48	107	60	100	95				
1886	41	12	*10*	17	89	32	77	48	33	26	28	24	437	
1887	15	17	19	12	76	46	22	36	58	108	37	22	468	18.8
1888	17	6	13	29	48	48	102	57	89	27	50	29	515	54.2
1889	31	33	19	38	30	31	92	30	56	56	19	1	436	26.5
1890	14	7	15	74	37	71	96	46	14	133	26	4	537	47.8
1886-90	23.6	15.0	15.2	34.0	56.0	45.6	77.8	43.4	50.0	70.0	32.0	16.0	478.6	
Kummelupchen (*Szeszuppe*)														
H = 54 m													h_r = 1 m	
1884	50	32	14	47	56	32	55	56	16	90	17	73	538	21.6
1885	14	12	32	17	50	89	76	73	85	72	18	19	547	23.4
1886	44	20		19	76	32	45	43	34	29	16	31		
1887	15	10	20	10	82	29	60	29	77	86	41	13	472	40.3
Budweitschen (*Szeszuppe*)														
H = 55* m													h_r = 1 m	
1884	51	30	14	58	70	41	56	62	24	92	14	53	565	28.0
1885	9	12	33	7	69	55	104	55	113	87	18	20	582	25.8
1886	25	6	10	22	78	30	46	45	43	24	21	23	373	20.8
1887	15	12	23	11	100	27	61	45	52	103	36	24	509	32.8
1888	21	6	17	34	45	67	160	44	77	61	43	14	589	46.6
1889	30	39	25	44	41	70	101	71	47	74	32	4	578	36.3
1890	34	5	16	71	41	51	66	28	20	108	21	11	472	35.2
1886-90	25.0	13.6	18.2	36.4	61.0	49.0	86.8	46.6	47.8	74.0	30.6	15.2	504.2	
Wilkowyschki (*Szeszuppe*)														
H = ? m													h_r = ? m	
1872			28	14	39	67	75	192	112	24	28	2		
1873	42	4	35	17	77	16	49	36	51	28	29	38	422	
1874	35	22	26	22	45	44	22	64	23	24	22	32	381	
1875	36	15	21	20	28	60	44	48	27	16	13			
Gr. Szagmanten (*Jura*)														
H = 13* m													h_r = 1 m	
1885				12	72					93	23	37		
1886	52	10	16	23	61	36	43	21	26	28	30			

Niederschlagshöhe

Memel

	Jan.	Febr.	März	April	Mai	Juni	Juli	Aug.	Sept.	Okt.	Nov.	Dec.	Jahr	Tages-Max.
Johannishof, Kr. Ragnit (*Jura*)														
H = 15* m													h_r = ? m	
1884	49	51	19	41	65	41						99		
Absteinen (*Jura*)														
H = 30 m													h_r = 1.2 m	
1884	70	56	21	38	58	51	35	48	16	84	21	87	585	19.3
1885	11	13		15	64	36	104	85	96	91				
1886	52	3	14	25	75	45	52	29	38	26	19	47	425	23.1
1887	20	9	13	33	51	31	23	100	54	107	47	49	537	29.3
1888	30	18	35	53	33	26	138							
Lehrhof bei Ragnit (*Memel*)														
H = 40 m													h_r = 1.2 m	
1884	64	58	20	44	57	68	29	42	10	86	47	63	588	18.3
1885		13	40	12	67	36	88	86	87	94	20	32		
1886	44	1		19	58	41	51	59	29	58	10	34		
1887	12	19	19	35	49	35	17	113	53	81	60	38	531	34.5
Ballgarden (*Memel*)														
H = 15 m													h_r = 1.2 m	
1884	31	56	21	48	53	74	35	65	21	89	33	80	606	26.4
1885		12		15	75	39	101	79	93	80	30	50		
1886	53	8		24	54	50	64	28	37		20	50		
1887	18	19	18	40	54	40	21	115	61	107	59	55	607	29.2
1888	26	20	31	61	37	44	198	104	108	77	55	27	788	37.8
Tilsit (*Memel*)														
H = 5 m													h_r = 1 m	
1819										23	53	44		
1820	67	19	24	26	46	131	99	77	106	39	45	29	708	32.9
1821	36	17	24	44	28	106	36	43	31	44	80	66	555	22.7
1822	44	15	74	17	12	3	33	63	67	15	38	11	392	21.6
1823	17	37	49	48	98	52	52	78	75	17	57	87	667	48.1
1824	35	22	24	12	49	27	70	100	35	107	137	87	705	
1825	40	27	21	28	53	72	41	47	70	59	94	34	586	
1826	5	17	16	92	24	10	33	8	48	16	33	28	330	
1827	81	8	47	32	34	27	79	65	3	50	83	49	558	
1828	32	13	53	43	55	56	76	111	60	12	41	25	577	
1829	16	36	20	61	2?	21	48	84	46	112	36	3	485	
1830	0	20	31	39	34	39	91	113	66	9?	23?	56?	521?	
1831	32	1	11	25	61	89	77	36	93	37	50	25	537	
1832	0	5	21	4	149	90	110	61	71	32	50	38	631	
1833	12	14	15	45	11?	78	68	78	38	15	6	129	509	
1834	108	34	47	23	49	56	5	9	60	113	62	26	592	
1835	51	27	58	37	58	19	18	61	21	49	29	33	461	

Niederschlagshöhe

Memel

	Jan.	Febr.	März	April	Mai	Juni	Juli	Aug.	Sept.	Okt.	Nov.	Dec.	Jahr	Tages-Max.
1836	40	30	64	58	35	38	69	63	124	63	73	109	766	
1837	49	25	38	52	71	35	47	73	63	59	72	36	620	
1838	10	25	38	52	11	30	108	190	43	55	20	45	627	
1839	94	47	25	22	19	94	53	154	64	29	30	45	676	
1840	54	11	14	12	94	55	117	82	65	124	57	16	701	
1841	42	6	18	50	10?	55?	90	47	31	46	50	34	479	
1842	5	15	36	20	24	143	29	0?	66	51	35	53	477	
1843	74	27	13	39	8	79	78	17	70	88	41	49	583	
1844	43	36	25	18	63	44	147	171	51	75	44	3	720	
1845	9	11	23	34	66	10	62	68	43	107	27	59	519	
1846	42	41	43	27	67	47	49	121	24	15	18	56	550	
1847	14	48	29	44	51	78	106	79	80	26	14	25	594	
1848	3	52	31	20	27	44	34	65	66	52	69	25	488	
1849	49	90	50	80	30	106	103?	92	31	74	48	34	787	
1850	33	64	27	9	27	67	77	75	48	172	73	50	722	
1851	21	27	53	26	72	97	65	103	62	59	74	35	694	
1852	36	63	16	18	32	206	5	91	110	92	68	70	807	
1853	35	43	10	79	48	77	150	157	96	29	11	8	743	
1854	44	30	31	27	18	89	86	79	73	66	75	54	672	
1855	36	5	47	64	62	50	116	104	76	68	35	27	690	
1856	48	32	25	17	67	56	67	62	21	18	70	92	575	
1857	40	15	29	47	44	19	111	37	24	14	11	48	439	
1858	33	12	6	12	12	10	28	151	65	59	27	44	459	
1859	40	56	63	90	20	60	30	25	50	77	50	35	596	
1860	24	33	30	37	45	106	108	54	85	82	55	21	680	
1861	51	37	35	58	53	78	86	122	125	0	146	25	816	
1862	47	29	42	32	63	114	136	42	33	44	12	57	651	
1863	42	32	21	16	43	108	108	70	157	24	34	71	726	
1864	31	44	49	15	40	53	85	122	83	45	80	4	651	
1865	72	12	20	20	43	77	51	130	32	50	34	19	560	
1866	83	99	39	18	90	48	201	58	68	41	164	43	952	
1867	66	64	27	95	69	107	149	63	111	142	98	65	1056	
1868	81	82	17	93	9	41	31	53	75	110	73	65	730	
1869	18	69	25	7	75	76	73	73	101	92	100	57	766	
1870	27	14	9	22	57	59	48	88	86	102	22	25	559	
1871	24	48	34	63	27	71	147	78	97	20	19	46	674	
1872	38	13	30	15	39	146	23	134	110	54	59	18	679	
1873	65	21	33	36	65	27	51	69	121	88	55	72	703	
1874	41	30	39	38	46	46	38	93	55	53	80	33	592	
1875	47	23	43	19	44	76	43	56	34	29	52	53	519	
1876	18	57	83	27	53	50	55	104	125	74	30	38	714	
1877	54	48	42	28	34	35	156	127	92	64	31	27	738	
1878	53	24	80	31	50	147	54	132	45	59	69	58	802	
1879	52	75	15	38	70	33	131	137	25	50	43	27	696	
1880	33	65	28	62	53	73	108	138	51	146	125	88	970	42.5
1881	37	22	43	27	17	79	26	92	125	15	58	20	561	27.3
1882	51	36	67	28	63	50	52	67	53	27	85	72	651	23.7
1883	26	28	10	30	55	49	128	105	72	91	81	60	735	60.7
1884	75	62	22	43	65	85	34	64	22	89	36	83	680	32.2
1885	14	13	47	16	70	53	118	75	92	80	32	44	654	24.8
1886	69	16	20	23	82	50	67	27	40	32	15	56	497	24.5
1887	20	17	46	28	68	44	23	111	59	100	65	48	629	28.0
1888	26	24	77	65	27	36	156	74	84	47	57	35	708	31.0
1889	35	79	44	35	20	33	163	111	68	53	21	12	674	39.4
1890	57	9	23	60	62	77	126	70	22	151	54	18	729	46.7

Niederschlagshöhe

Memel

	Jan.	Febr.	März	April	Mai	Juni	Juli	Aug.	Sept.	Okt.	Nov.	Dec.	Jahr	Tages-Max.
Summe	2847	2348	2429	2618	3338	4592	5538	5879	4684	4321	3894	3182	45550	
Jahre	71	71	71	71	71	71	71	71	71	72	72	72	71	
Mittel	40.1	33.1	34.2	36.9	47.3	64.7	78.0	82.8	66.0	60.0	54.1	44.2	641.4	
Maxim.	108	99	83	95	149	206	156	190	157	172	164	129	1056	
Minim.	0	1	6	4	2	3	5	?0	3	0	6	3	330	
1821-25	34.4	23.6	38.4	29.8	48.0	52.0	46.4	66.2	55.6	48.4	81.2	57.0	581.0	
1826-30	26.8	18.8	33.4	53.4	29.8	30.6	65.4	76.2	44.6	39.8	43.2	32.2	494.2	
1831-35	40.6	16.2	30.4	26.8	65.6	66.4	55.6	49.0	56.6	49.2	39.4	50.2	546.0	
1836-40	49.4	27.6	35.8	39.2	46.0	50.4	78.8	112.4	71.8	66.0	50.4	50.2	678.0	
1841-45	34.6	19.0	23.0	32.2	34.2	66.2	81.2	60.6	52.2	73.4	39.4	39.6	555.6	
1846-50	28.2	59.0	36.0	36.0	40.4	68.4	73.8	86.4	49.8	67.8	44.4	38.0	628.2	
1851-55	34.6	33.6	31.4	42.8	46.4	103.8	84.4	106.8	83.4	62.8	52.6	38.8	721.2	
1856-60	39.0	29.6	30.6	40.6	37.6	50.2	68.8	65.8	49.0	50.0	42.6	48.0	549.8	
1861-65	48.6	30.8	33.4	28.2	48.4	86.0	93.2	97.2	86.0	32.6	61.2	35.2	680.8	
1866-70	55.0	65.6	23.4	47.0	60.0	66.2	100.4	67.0	88.1	97.4	91.4	51.0	812.6	
1871-75	43.0	27.0	35.8	34.2	44.2	73.2	60.4	86.0	83.4	48.8	53.0	44.4	633.4	
1876-80	42.0	53.8	49.6	37.2	52.0	67.6	100.8	127.6	67.6	78.6	59.6	47.6	784.0	
1881-85	40.6	32.2	37.8	28.8	54.0	63.2	71.6	80.6	72.8	60.4	58.4	55.8	656.2	
1886-90	41.4	29.0	42.0	42 2	51.8	48.0	107.0	78.6	54.6	76.6	42.4	33.8	647.4	

Schilleningken

H = 20* m (*Memel*) h_r = 1.6 m

1884	63	60	19	44	55	69	33	59	28	90	33	81	634	17.8
1885	18	12	32	15	57	46	88	99	87	*73*	29	40	596	
1886	60	7	10	22	62	42	59	34	54	32	19	49	450	
1887	17	9	22	36	65	39	11	120	68	107	53	54	601	30.1
1888	26	18	46	57	27	40	156	77	79	42	59	38	665	30.5
1889	*32*	53	44	37	21	28	169	99	55	44	19	9	610	20.8
1890	49	8	14	70	53	88	132	61	23	162	46	10	716	45.0
1886-90	36.8	19.0	27.2	44.4	45.6	47.4	105.4	78.2	55.8	77.4	39.2	32.0	608.4	

Wahlenthal

H = 48* m (*Jäge*) h_r = 1 m

1884	58	57	16	42	58	60	33	50	22	86	24	78	584	20.5
1885	12	13	42	14	77	33	96	90	100	89	26	27	619	31.8
1886	51	13	19	23	75	57	53	29	41	26	16	46	449	
1887	16	10	19											

Pictupönen

H = 50* m (*Jäge*) h_r = 1 m

1888	24	15	37	57	30	38	137	105	80	48	67	21	659	34.0
1889	32	63	32	27	12			138		34	29	7		

Wittgirren

H = 44 m (*Jäge*) h_r = 1 m

1890		4	24	41	56	72	118	80	23	135	31	5		

Niederschlagshöhe

Küstenflüsse zwischen Memel und Pregel

	Jan.	Febr.	März	April	Mai	Juni	Juli	Aug.	Sept.	Okt.	Nov.	Dec.	Jahr	Tages-Max.
Matzstubbern (*Wersze*)														
H = 30 m													h_r = 1.2 m	
1887					46	40	25	67	75	106	58	63		
1888	28	22	58	63	33	36	157	83	72	62	63	34	711	25.8
1889	36	68	45	35	19	29	204	125	84	56	31	16	748	36.2
1890	65	14	39	51	47	109	140	73	27	186	54	21	826	70.5
Kaukenellen-Kaukehmen (*Memel*)														
H = 10 m													h_r = 1 m	
1884	70	56	24	38	73	79	46	43	14	84	38	81	646	23.8
1885	12	14	41	14	81	36	49	144	89	108	40	42	670	56.2
1886	44	12	27	21	71	68	72	27	63	34	24	63	526	
1887	32	14	15	33	54	43	14	100	111	96	63	58	633	37.6
1888	21	21	51	38	25	48	187	*70*	60	56	50	29	656	
1889	28	67	46	35	21	66	188	109	93	55	23	9	740	42.1
1890	58	9	29	50	46	72	168	95	36	210	82	13	868	66.5
1886–90	36.6	24.6	33.6	35.4	43.4	59.4	125.8	80.2	72.6	90.2	48.4	34.4	684.6	
Werden (*Sziesze*)														
H = 8* m													h_r = 1.2 m	
1888						46	213	78	55	64	75	22		
1889	19	52	46	27	27	51	165	77	104	47	21	18	654	37.7
1890	54	10	40	46	38	72	142	99	23	198	52	5	779	67.7
Gr. Inse (*Kurisches Haff*)														
H = 1 m													h_r = 1 m	
1888												26		
1889	17	49	34	27	6	31	209	72	79	40	17	7	588	43.8
1890	27	17	47	35	64	94		84	38					
Baumkrug (*Nemonien*)														
H = 3 m													h_r = 1 m	
1884	76	54	25	51	76	75	54	51	19	86	35	78	680	21.3
1885	15	14	38	19	73	45	58	129	97	84	35	41	648	76.8
1886	52	12	24	26	55	51	56	50	87	31	23	44	511	34.3
1887	14	17	27	48	76	44	14	108	88	125	59	56	676	29.0
1888	26	27	55	48	37	42	210	72	70	50	56	33	726	58.1
1889	28	75	48	26	19	52	187	92	90	54	15	10	696	38.9
1890	50	9	17	58	60	80	166	97	22	166	71	8	804	56.4
1886–90	34.0	28.0	34.2	41.2	49.4	53.8	126.6	83.8	71.4	85.2	44.8	30.2	682.6	
Neukirch, Kr. Niederung (*Nemonien*)														
H = 5* m													h_r = ? m	
1884	75	58	25	46	63	90	45	56	24	86	33	79	680	25.0
1885	14	13	38	18	64	24	102	116	121	92	33	48	683	60.5
1886	52	8		23	69		73	31		75				

Niederschlagshöhe

Küstenflüsse zwischen Memel und Pregel

	Jan.	Febr.	März	April	Mai	Juni	Juli	Aug.	Sept.	Okt.	Nov.	Dec.	Jahr	Tages-Max.
Paballen														
H = 50* m						(*Nemonien*)							h_r = 1.2 m	
1889							145	71	59	58	29	9		
1890	59	6	17	50	46	41	156	51	21	139	41	15	642	56.3
Laugallen														
H = 30* m						(*Nemonien*)							h_r = 1.4 m	
1888	19	11	32	67	38	31	173	116	85	33	48	27	680	37.2
1889	18	47	28	44	14	31	144	120	60	55	13	7	581	31.3
1890	41	5	18	67	57	52	122		27	102	45	10		
Jurgaitschen														
H = 30 m						(*Nemonien*)							h_r = 1 m	
1885	15	11	39	13	64	44	116	80	115	82	24	53	656	35.5
1886	55		18	28	69	52	56	25	50	37	21	39		
1887	22	18	25	55										
Lindenberg														
H = 25* m						(*Nemonien*)							h_r = 1.3 m	
1884	79	53	19	50	52	47	42	96	29	79	51	74	671	24.3
1885	12	13	44	11	49	63	119	86	94	85	22			30.0
1886	41	11	9	27	107	25	60	29	32	31	24	34	430	23.2
1887	15	13	24	38	69	29	28	49	59	89	44	41	498	21.5
1888	20	13	34	61	31	46	137	111	56	39	68	29	645	34.2
1889	23	59	32	28	28	39	170	83	67	67	22	8	626	33.2
1890	46	7	18	84	51	68	141	54	32	138	45	9	693	48.8
1886–90	29.0	20.6	23.4	47.6	57.2	41.4	107.2	65.2	49.2	72.8	40.6	24.2	578.4	
Mehlauken														
H = 30 m						(*Nemonien*)							h_r = 1.2 m	
1864									77	57	74	4		
1865	55	4	23	13	28	66	30	122	21	40	30	15	447	24.9
1866	48	80	33	27	73	42	140	69	40	38	80	39	709	51.2
1867					73	79								
1888										53	57	45		
1889	34	89	39	34	19	58	168	75	60	66	20	10	672	38.7
1890	69	7	18	94	62	84	150	62	37	166	49	14	812	45.8
Juwendt														
H = 2* m						(*Kurisches Haff*)							h_r = 1 m	
1889	31	56	30	13			130	84	52	48	12	5		
1890	38	6	13	46	30		121	57	28	115	43			
Grünlinde														
H = 30 m						(*Deime*)							h_r = 1.2 m	
1888						37	136	80	69	49	49	51		
1889	24	65	37	36	44	55	154	72	60	56	19	7	629	41.6
1890	46	10	14	49	45	57	110	72	25	138	56	10	632	32.1

Niederschlagshöhe

Küstenflüsse zwischen Memel und Pregel

	Jan.	Febr.	März	April	Mai	Juni	Juli	Aug.	Sept.	Okt.	Nov.	Dec.	Jahr	Tages-Max.
Neusternberg														
H = 15 m						(*Deime*)								h_r = 2.6 m
1861			21	51	61	67	69	98	129	2	146	26		25.7
1862	56	29	46	32	40	118	122	40	47	41	9	47	627	26.1
1863	39	24	20	28	47	83	73	71	85	25	43	77	615	23.5
1864	25	33	55	17	64									
Laukischken														
H = 5 m						(*Deime*)								h_r = 1.4 m
1888											44	42		
1889	24	46	39	56	32	50	193	73	54	55	15	8	645	49.2
1890	50	7	14	46	35	59	126	61	24	157	45	6	630	38.7
Gr. Scharlack														
H = 12 m						(*Kurisches Haff*)								h_r = 1.2 m
1888							125	64	46	50	45	38		
1889	28	63	40	31	13	56	167	81	74	56	18	6	633	32.5
1890	40	9	15	53	46	50	132	61	32	139	58	11	646	31.7
Lablacken														
H = 3 m						(*Kurisches Haff*)								h_r = 1.5 m
1888								64	43	46	48	43		
1889	28	89	50	32	13	40	167	83	96	42	23	3	666	35.1
1890	47	10	13	51	46	63	152	88	46	134	61	14	725	32.4
Schaaksvitte														
H = 2* m						(*Kurisches Haff*)								h_r = 1.4 m
1888						38	123	84	31	37	55	37		
1889	19	71	53	49	18	41	159	69	106	32	19	5	641	27.2
1890	32	7	9	56	47	72	129	73	41	149	73	8	696	43.0
Görken														
H = 28 m						(*Kurisches Haff*)								h_r = 1.2 m
1888							144	115	36	45	60	38		
1889	28	76	42	49	29	62	173	61	97	39	26	5	687	30.2
1890	45	6	10	46	44	98	136	68	55	183	74	9	774	32.9
Fritzen														
H = 39 m						(*Kurisches Haff*)								h_r = 1.8 m
1875										59	42	42		
1876	20	40	73	23	38	33	54	86	185	67	45	31	695	96.2
1877	32	30	28	16	52	26	48	109	133	75	29	20	598	
1878	37	15	62	27	67	76	42	93	34	62	31	49	595	
1879	48	57	11	39	40	27	84	107	7	91	88	22	621	27.6
1880	32	26	5	45	38	72	162	58	92	159	70	94	853	36.1

Niederschlagshöhe

Küstenflüsse zwischen Memel und Pregel

	Jan.	Febr.	März	April	Mai	Juni	Juli	Aug.	Sept.	Okt.	Nov.	Dec.	Jahr	Tages-Max.
1881	41	15	20	15	16	56	31	71	82	33	44	14	438	19.2
1882	39	31	27	27	119	65	35	52	105	28	82	42	652	36.0
1883	14	14	11	38	28	50	172	112	97	81	56	80	753	37.3
1884	70	43	18	83	61	52	65	35	26	80	32	73	638	20.3
1885	5	*9*	27	15	75	24	139	83	112	113	37	30	669	35.6
1886	53	*10*	13	18	60	45	63	29	67	30	29	33	450	24.9
1887	12	8	14	63	78	46	30	44	152	75	33	43	598	35.1
1888	*38*	9	54	22	54	24	122	117	35	43	54	43	615	55.4
1889	33	55	42	59	31	58	183	78	122	32	27	8	729	32.0
1890	38	3	12	35	44	80	150	65	49	143	59	11	689	32.3
Summe	512	365	417	525	801	734	1380	1139	1299	1171	758	635	9593	
Jahre	15	15	15	15	15	15	15	15	15	16	16	16	15	
Mittel	34.1	24.3	34.5	35.0	53.4	48.9	92.0	75.9	86.6	73.2	47.4	39.7	645.0	
Maxim.	70	57	73	83	119	80	183	117	185	159	88	94	853	
Minim.	5	3	5	15	16	24	30	29	7	28	27	8	438	
1876-80	33.8	33.6	35.8	30.0	47.0	46.8	78.0	90.6	90.2	90.8	52.6	43.2	672.4	
1881-85	33.8	22.4	20.6	35.6	59.8	49.4	88.4	70.6	84.4	67.0	50.2	47.8	630.0	
1886-90	34.8	17.0	27.0	39.4	53.4	50.6	109.6	66.6	85.2	64.6	40.4	27.6	616.2	

Schulstein

H = 9* m (*Kurisches Haff*) h_r = 1.3 m

1888						38	104	80	36	42	55	31		
1889		53	32	48	26	51	176	82	124	34	25	5		
1890	33	4	11	37	37	59	114	94	32	135	73	6	635	32.7

Rossitten

H = 5 m (*Kurisches Haff*) h_r = 1 m

1888											49	26		
1889	19	44	28	37	39	15	180	81	108	35		8		
1890	49	8	26	56	31	53	96	103	27	95	74	9	627	23.7

Alexwangen

H = 60* m (*Ostsee*) h_r = 1.7 m

1888							84	89	45	68	60	35		
1889	17	89	40	67	26	39	159	87	111	48	38	12	733	34.4
1890	48	15	15	37	25	61	100	142	44	178	82	18	765	37.6

Brüsterort

H = 34 m (*Ostsee*) h_r = 1.5 m

1881	17	9	2	15	16	88	25	66	63	22	31	17	371	52.7
1882	21	27	34	24	94	39	63	46	49	26	82	40	545	25.0
1883	33	18	7	35	32	31	111	61	62	104	76	72	642	26.4
1884	77	46	17	45	56	48	59	53	38	72	25	56	592	23.2
1885	8	23	20	9	50	25	77	79	77	91	30	32	521	30.0
1886	22	2	14	18	24	66	46	16	62	31	43	34	378	27.5
1887	8	11	17	20	64	25	5	40	134	78	34	52	488	38.1
1888	16	11	75?	18	49	15	81	129	25	48	52	31	550	53
1889	24	46	32	56	38	27	156	77	125	43	29	20	673	27
1890	50	17	16	31	22	43	89	106	38	137	54	11	614	25

Niederschlagshöhe

Küstenflüsse zwischen Memel und Pregel

	Jan.	Febr.	März	April	Mai	Juni	Juli	Aug.	Sept.	Okt.	Nov.	Dec.	Jahr	Tages-Max.
Summe	276	210	234	271	445	407	712	673	673	652	456	365	5374	
Jahre	10	10	10	10	10	10	10	10	10	10	10	10	10	
Mittel	27.6	21.0	23.4	27.1	44.5	40.7	71.2	67.3	67.3	65.2	45.6	36.5	537.4	
Maxim.	50	46	75	56	94	88	156	129	134	137	82	72	673	
Minim.	8	2	2	9	16	15	5	16	25	22	25	11	371	
1881-85	31.2	24.6	16.0	25.6	49.6	46.2	67.0	61.0	57.8	63.0	48.8	43.4	534.2	
1886-90	24.0	17.4	30.8	28.6	39.4	35.2	75.4	73.6	76.8	67.4	42.4	29.6	540.6	

Nodems

H = 3* m (*Ostsee*) h_r = 1.2 m

1888							92	90	46	61	52	44		
1889	16	97	53	48	31	37	145	71	109	50	35	12	704	23.6
1890	54	16	19	28	18	47	97	98	32	175	73	16	673	29.1

Pillau

H = 3 m (*Ostsee*) h_r = 1.5 m

1881	36	7	8	14	8	62	23	67	70	30	28	12	365	23.0
1882	22	21	19	31	104	89	22	40	52	18	82	32	532	36.3
1883	11	15	19	18	30	47	146	81	59	50	45	45	566	52.6
1884	48	39	13	83	42	67	36	32	17	49	23	55	504	30.5
1885	3	18	10	4	89	38	108	115	60	76	26	21	568	28.4
1886	22	8	11	7	30	29	37	15	58	28	27	20	292?	12.4
1887	11	8	18	15	65	30	22	56	105	74	22	46	472	35.8
1888	20	16	23	13	47	16	63	152	31	41	29	18	469	97
1889	15	29	26	44	23	27	168	49	91	35	21	2	530	23
1890	15	15	7	22	16	39	89	138	53	128	71	6	599	50
Summe	203	176	154	251	454	444	714	745	596	529	374	257	4897	
Jahre	10	10	10	10	10	10	10	10	10	10	10	10	10	
Mittel	20.3	17.6	15.4	25.1	45.4	44.4	71.4	74.5	59.6	52.9	37.4	25.7	489.7	
Maxim.	48	39	26	83	104	89	168	152	105	128	82	55	599	
Minim.	3	7	7	4	8	16	22	15	17	18	21	2	292	
1881-85	24.0	20.0	13.8	30.0	54.6	60.6	67.0	67.0	51.6	44.6	40.8	33.0	507.0	
1886-90	16.6	15.2	17.0	20.2	36.2	28.2	75.8	82.0	67.6	61.2	34.0	18.4	472.4	

Arissau

H = 50 m (*Frisches Haff*) h_r = 1.2 m

1888					2	35	87	87	41	64	50	36		52.0
1889	15	64	34	61	18	43	141	80	102	37	38	9	642	24.8
1890	44	8	12	32	25	59	114	89	38	163	71	14	669	25.7

Forken

H = 5* m (*Frisches Haff*) h_r = 1 m

1888						46	105	108	45	60	39	39		
1889	21	82	60	52	25	35	176	72	102	43	31	8	707	24.7
1890	43	21	10	34	25	62	143	90	49	186	79	8	750	24.7

Niederschlagshöhe

Pregel

	Jan.	Febr.	März	April	Mai	Juni	Juli	Aug.	Sept.	Okt.	Nov.	Dec.	Jahr	Tages-Max.
Barsenicken														
H = 28 m						(*Frisches Haff*)							h_r = 1.6 m	
1888						48	89	81	42	52	69	51		
1889	25	100	56	70	29	35	162	64	104	47	36	12	740	28.5
1890	58	15	15	48	44	71	101	92	32	184	77	16	753	31.5
Truchsen														
H = 145 m						(*Angerapp*)							h_r = 1.3 m	
1884	46	29	16	41	54	76	50	37	17	78	21	39	504	20.2
1885	10	10	30	9	39	58	150	89	84	69	17	17	582	39.9
1886	23	12	16	19	36	56	41	10	22	41	22	22	320	15.6
1887	19	13	16	13	58	42	15	82	61	74	34	15	442	17.5
1888	28	22	15	36	46	48	108	78	70	36	37	15	539	41.0
1889	15	29	24	43	1	55	91	37	55	77	27	3	457	35.7
1890	25	2	7	57	38	84	96	84	19	91	31	9	543	41.4
1886-90	22.0	15.6	15.6	33.6	35.8	57.0	70.2	58.2	45.4	63.8	30.2	12.8	460.2	
Upalten														
H = 150* m						(*Angerapp*)							h_r = 1 m	
1884	57	29	14	28	54	76	55	41	11	90	15	47	517	28.0
1885	9	11	26	10	54	55	150	100	78	94	17	18	622	26.4
1886	30	8	5	16	56	59	38	26	19	44	17	19	337	
1887	17	16	20	18	63	45								
Gr. Stürlack														
H = 125 m						(*Angerapp*)							h_r = 1.3m	
1884	49	32	18	52	59	83	61	28	21	75	24	49	551	33.5
1885	8	11	41	13	47	47	154	111	71	60	15			34.4
1886	36	14		17	52	93	40	10	16	15	17	22		40.5
1887	20	30	35	17	72	51	22	83	74	119	34	36	593	16.3
1888	39	26	23	41	64	46	197	116	63	51	44	18	728	42.2
1889	24	36	19	36	4	45	127	67	76	91	38	6	569	33.4
1890	35	5	10	53	7	74	121	52			41	14		
1886-90	30.8	22.2		32.8	39.8	61.8	101.4	65.6			34.8	19.2		
Kamionken														
H = 120 m						(*Angerapp*)							h_r = 1 bis 1.2 m	
1884	34	28	11	44	45	53	45	37	13			45		
1885	11	11			40	51	115		58	80		23		
1886		15	14	20	46	83	70	18	20	36	17			
1887	15	25	32	13	67	43								
Soldahnen														
H = 150* m						(*Angerapp*)							h_r = ? m	
1830	5	17	18	44	51	62	47	120	107	63	54	14	602	
1831	16	7	23	11	57	100	154	59	30	12	59	19	547	
1832	9	0	16	25	89	46	169	66	39	46	51	39	595	
1833	13	32	13	68	8	86	183	91	64	23	42	58	681	

2*

Niederschlagshöhe

Pregel

	Jan.	Febr.	März	April	Mai	Juni	Juli	Aug.	Sept.	Okt.	Nov.	Dec.	Jahr	Tages-Max.
Kruglanken														
H = 125* m						(*Angerapp*)							h_r = 1 m	
1888										42	39	23		
1889	12	62	39	49	7	47	113	72	58	88	36	8	591	42.7
1890	40	2	10	75	68	46	121	63	30	122	57	14	648	46.5
Steinhof														
H = 125* m						(*Angerapp*)							h_r = 1 m	
1884	76	39	20	40	58	109	63	32	7	90	18	63	615	25.9
1885	11	15	42	15	49	58	135	101	66	93	23	46	654	43.2
1886	40	5	9	27	52	68	60	24	22	47	26	33	413	17.8
1887	22	26	31	26	84	55	24	83	68	123	34	42	618	36.5
1888	35	16	41	51	65	54	207	90	101	55	38	31	784	53.2
1889	31	65	40	48	9	53	150	60	73	83	39	6	657	
1890	54	4	13	51	45	61	112	40	36	134	57	13	620	43.8
1886-90	36.4	23.2	26.8	40.6	51.0	58.2	110.6	59.4	60.0	88.4	38.8	25.0	618.4	
Angerburg														
H = 128 m						(*Angerapp*)							h_r = 1.5 m	
1881							28	78	82	16	50	18		
1882	26	30	64	22	54	51	73	53	58	20	71	44	566	21.0
1883	19	26	15	25	38	40	195	142	67	32	52	57	708	58.5
1884	73													
1885	10	15	40	19	42	42	149	83	73	80	23	24	600	
1886	35	7	9	24	65	48	68	27	22	42	23	28	399	
1887	21	19	26	22	85	51	18	64	68	102	30	33	539	29.5
1888	34	18	40	47	54	50	175	80	56	48	34	31	667	38.2
1889	32	42	38	54	13	58	100	67	57	67	29	7	564	45.6
1890	46	4	12	55	33	62	100	45	34	125	56	15	587	39.5
Summe	296	161	244	268	385	402	906	639	517	532	368	257	4630	
Jahre	9	8	8	8	8	8	9	9	9	9	9	9	8	
Mittel	32.9	20.1	30.5	33.5	48.1	50.3	100.7	71.0	57.4	59.1	40.9	28.6	573.1	
1886-90	33.6	18.0	25.0	40.4	50.2	53.8	92.2	56.6	47.4	76.8	34.4	22.8	551.2	
Kowahlen														
H = 220* m						(*Angerapp, Goldapp*)							h_r = 1.3 m	
1884	64	30	16	37	55	96	47	48	3			61		
1885	5	14	22	13	79		96	81	89	76				
1886				17	70	43	58	17	22	26	22	41		
1887	19	17	23	25	47	51	17	114	73	128	26	24	564	38.7
1888	33	12	48	20	67	55	147	90	38	66	54	19	649	25.3
1889	35	33	26	45	18	36	123	68	66	89	44	4	587	33.4
1890	36	5	5	40	51	103	108	49	18	127	42	10	594	43.4
1886-90				29.4	50.6	57.6	90.6	67.6	43.4	87.2	37.6	19.6		
Rakowken														
H = 173 m						(*Angerapp, Goldapp*)							h_r = 1.3 m	
1884	95	32	20	40	68	56	64	45	6	70	32	65	593	24.5
1885	10	6	32	16	85	68	158	80	93	83	26	28	685	34.5

Niederschlagshöhe

Pregel

	Jan.	Febr.	März	April	Mai	Juni	Juli	Aug.	Sept.	Okt.	Nov.	Dec.	Jahr	Tages-Max.
1886	33	15	15	22	78	47	63	32	48	37	31	28	449	
1887	17	16	43	33	56	43	19	69	64	117	30	20	527	25.0
1888	15	13	14	27	51	49	129	52	33	56	24	6	469	16.4
1889	27	42	50	38	6	22	109	49	37	60	36	6	482	45.4
1890	23	3	5	61	42	69	105	24	27	103	26	11	499	46.4
1886-90	23.0	17.8	25.4	36.2	46.6	46.0	85.0	45.2	41.8	74.6	29.4	14.2	485.2	

Buddern

H = 100* m (*Angerapp, Goldapp*) h_r = 1.3 m

1884	76	37	17	62	58	69	59	29	11	79	30	73	600	18.3
1885	10	16	40	17	60	56	137	83	85	86	27	34	651	32.8
1886	45	8	11	26	58	49	47	25	35	36	23	31	394	15.9
1887	20	17	33	22	67	59	23	75	62	120	34	36	568	38.2
1888	31	20	51	48	56	53	145	75	74	51	37	33	674	33.7
1889	32	54	33	45	9	51	149	68	58	68	29	5	601	43.2
1890	50	4	11	50	59	79	112	39	36	118	47	12	617	38.5
1886-90	35.6	20.6	27.8	38.2	49.8	58.2	95.2	56.4	53.0	78.6	34.0	23.4	570.8	

Kunigehlen

H = 125* m (*Angerapp*) h_r = 1 m

1884	78	39	17	60	51	61	47	31	12	71	30	79	576	16.3
1885	9	16	35	13	59	71	121	97	88	76	27	64	676	42.5
1886	42	12	14	23	69	51	47	46	29	38	19	36	396	20.3
1887	16	22	32	21	87	31	16	57	39	98	29	37	484	35.2
1888	23	15	16	22	43	62	107	78	74	24	29	12	505	40.7
1889	21	44	35	26	6	49	133	38	37	69	18	7	483	48.6

Radtkehmen

H = 140* m (*Angerapp*) h_r = 1 m

1884	77	33	15	38	66	60	48	54	4	76	25	81	577	21.6
1885	6	16	34	18	54	78	125	109	79	88	26	30	663	57.3
1886	39	8	9	24	82	58	66	27	33	31	27	29	433	20.5
1887	14	17	31	32	67	43	22	94	62	124	41	29	576	28.3
1888	23	11	24	44	49	49	140	79	118	49	37	18	641	69.4
1889	23	40	30	39	8	57	114	49	59	63	35	6	523	33.3
1890	51	4	8	56	47	64	100	46	26	123	35	16	576	37.5
1886-90	30.0	16.0	20.4	39.0	50.6	54.2	88.4	59.0	59.6	78.0	35.0	19.6	549.8	

Gr. Pelledauen

H = 125* m (*Angerapp*) h_r = 1 m

1884	68	36	12	44	41	62	54	31	10	83	26	75	542	18.9
1885	6	13	38	13	60	71	115	87	111	81	24	23	642	47.1
1886	31	4	7	20	71	43	52	30	35	30	17	26	366	17.5
1887	12	12	24	21	91	50	26	55	73	115	34	29	542	25.3
1888	22	6	21	47	47	49	152	86	93	53	45	20	641	48.9
1889	20	36	26	36	5	87	126	57	75	68	26	3	565	45.4
1890	38	2	8	60	50	79	103	33	28	129	30	10	570	44.0
1886-90	24.6	12.0	17.2	36.8	52.8	61.6	91.8	52.2	60.8	79.0	30.4	17.6	536.8	

Niederschlagshöhe

Pregel

	Jan.	Febr.	März	April	Mai	Juni	Juli	Aug.	Sept.	Okt.	Nov.	Dec.	Jahr	Tages-Max.
Pillupönen (*Angerapp, Pissa*)														
H = 133 m														h_r = 1.3 m
1884	53	33	18	54	78	74	79	105	32	60	27	75	688	41.8
1885	11	16	38	22	54	71	93	81	107	84	17	30	624	29.5
1886	31	11	12	22	82	45	88	75	28	27	29	33	483	37.3
1887	19	19	45	31	90	42	46	69	63	101	36	26	587	31.9
1888	24	8	44	26	70	75	154	54	36	41	26	15	573	22.6
1889	35	46	38	39	24	43	135	55	50	70	26	8	569	41.8
1890	33	3	9	56	25	40	83	37	28	106	23	6	449	35.7
1886-90	28.4	17.4	29.6	34.8	58.2	49.0	101.2	58.0	41.0	69.0	28.0	17.6	532.2	
Trakehnen (*Angerapp, Pissa*)														
H = 64 m														h_r = 1 m
1884	63	39	21	63	82	77	89	70	60	80	22	90	756	48.1
1885	11	13	38	14	95	57	194	78	103	101	18	31	753	42.2
1886	29	12	28	83	44	70	62	47	36	23	29	*34*	497	
1887	11	21	24	34	88	41	47	75	80	116	38	23	598	38.5
1888	25	5	19	37	46	68	129	68	80	45	46	20	588	55.0
1889	30	41	24	35	31	40	107	76	45	55	27	8	519	30.0
1890	32	4	11	40	52	52	68	47	10	110	19	8	453	37.2
1886-90	25.4	16.6	21.2	45.8	52.2	54.2	82.6	62.6	50.2	69.8	31.8	18.6	531.0	
Gr. Schwentischken (*Angerapp, Pissa*)														
H = 170* m														h_r = 1.2 m
1889														
1890	39	3	1	3							27	6		
Ballupönen (*Angerapp, Pissa*)														
H = 120* m														h_r = 1 m
1884	59	26	17	33	78	56	106	69	20	74	21	67	626	56.4
1885	7	10	34	14	71	71	228	87	102	78	25	22	749	56.4
1886	30	4	10	24	77	40	59	21	26	23	37	19	370	18.5
1887	17	14	30	21	92	44	29	65	81	117	36	24	570	26.2
1888	18	5	16	31	56	58	127	80	78	63	40	25	597	46.6
1889	30	29	24	28	30	29	119	47	45	59	36	3	479	35.0
1890	36	5	8	41	99	54	77	60	41	161	24	10	616	50.1
1886-90	26.2	11.4	17.6	29.0	70.8	45.0	82.2	54.6	54.2	84.6	34.6	16.2	526.4	
Szittkehmen (*Angerapp, Pissa*)														
H = 198 m														h_r = 1.2 m
1885	7	12	27	13	66	48	67	78	100	88	28	23	557	
1886	41	11	14	18	76	18	59	53	14	23	30	32	389	
Matzutkehmen (*Angerapp, Pissa*)														
H = 100* m														h_r = 1.2 m
1884	62	29	16	27	68	43	56	61			19	70		
1885	7	11	36	14	80	78	117	101	106	67	16	23	656	

Niederschlagshöhe

Pregel

	Jan.	Febr.	März	April	Mai	Juni	Juli	Aug.	Sept.	Okt.	Nov.	Dec.	Jahr	Tages-Max.
1886	30	4	9	14	71	39	68	34	26	22	26	26	369	
1887	13	18	34	30	71	43	31	66	79	108	38	26	557	28.6
1888	24	9	35	35	53	56	129	68	118	43	31	18	619	40.9
1889	32	51	40	36	22	45	121	38	45	64	41	5	540	44.3
1890	38	4	9	38	78	74	89	69	20	127	25	11	582	46.3
1886-90	27.4	17.2	25.4	30.6	59.0	51.4	87.6	55.0	57.6	72.8	32.2	17.2	533.4	

Gumbinnen

H = 40 m (*Angerapp, Pissa*) h_r = 1.4 m

1884		37	16	58	61	59	59	33	33	76	30	80		
1885	15	18	40	13	63	54	99	81	111	82	23	30	629	30.8
1886	47	14	12	19	87	40	62	30	35	37	21	37	441	31.2
1887	20	21	37	19	96	38	17	43	80	102	48	31	552	23.1
1888	29	15	51	42	48	60	135	79	77	46	52	36	670	39.8
1889	26	58	32	37	45	28	116	50	54	64	27	8	545	26.2
1890	49	5	18	71	66	45	81	25	18	132	29	11	550	35.7
1886-90	34.2	22.6	30.0	37.6	68.4	42.2	82.2	45.4	52.8	76.2	35.4	24.6	551.6	

Florkehmen

H = 56* m (*Angerapp, Pissa*) h_r = 1.3 m

1884	65	35	15	54	46	80	53	39	24	74	30	66	581	21.4
1885	10	13	34	7	65	58	105	68	96	76	16	19	567	27.9
1886	28	6	8	11	93	43	47	22	34	24	17	21	354	33.9
1887	19	13	14	17	94	48	27	39	73	101	48	24	517	21.6
1888	24	6	36	52	42	59	123	59	113	45	49	27	635	54.1
1889	20	37	29	35	26	32	136	38	58	56	30	3	500	23.6

Insterburg

H = 40 m (*Angerapp*) h_r = 1.2 m

1883						65	189	86	63	48	58	57		77.4
1884	83	49	22	63	46	66	51	37	27	77	36	89	646	19.5
1885	17	20	47	13	64	84	169	73	92	81	37	42	739	29.5
1886	52	26	22	21	108	44	66	25	32	42	28	48	514	27.4
1887	21	18	44	39	111	43	30	45	62	115	56	44	628	34.5
1888	34	24	67	57	48	54	114	84	108	50	56	58	754	56.5
1889	34	69	47	40	24	37	175	61	66	65	21	11	650	29.9
1890	53	6	14	77	43	56	130	78	29	126	54	15	681	50.0
1886-90	38.8	28.6	38.8	46.8	66.8	46.8	103.0	58.6	59.4	79.6	43.0	35.2	645.4	

Girrehlischken

H = 50* m (*Inster*) h_r = 1 m

1884	54	37	19	48	63	30	38	67	20	73	27	76	552	19.9
1885	22	14	42	15	62	31	81	69	69	94	26	25	550	24.3
1886	55	15		18	60	34	52	52	41	31	21	39		
1887	22	10	21	26	65	26	54	46	77	104	44	30	525	28.2
1888									80	37	40	14		
1889	27	34		21	35	31	117	39	36	72	24	4		
1890	22	4	13	98	32	33	111	120	11	113	24	3	584	79.1
1886-90									49.0	71.4	30.6	18.0		

Niederschlagshöhe

Pregel

	Jan.	Febr.	März	April	Mai	Juni	Juli	Aug.	Sept.	Okt.	Nov.	Dec.	Jahr	Tages-Max.
Henskischken (*Inster*)														
H = 64 m														h_r = 1 m
1884	62	37	20	60	65	56	91	65	15	84	24	61	640	38.4
1885	14	11	47	12	67	68	71	74	82	78	25	28	577	34.3
1886	47	12	9	17	105	35	71	28	38	29	19	38	448	
1887	25	17	23	41	84	36	33	35	73	111	58	28	564	20.7
1888	22	12	32	48	32	56	140	56	81	46	40	25	590	49.0
1889	30	64	29	41	40	36	102	69	46	73	25	7	562	21.2
1890	40	4	15	59	50	39	95	96	19	130	35	10	592	76.5
1886-90	32.8	21.8	21.6	41.2	62.2	40.4	88.2	56.8	51.4	77.8	35.4	21.6	551.2	
Budwethen (*Inster*)														
H = 40* m														h_r = 1 m
1885	22	9	25	14	68	40			122	82	17	20		
1886	46		12	17		57	43	5	50	29	18			
1887	19	15	28	26	80	24	23	55	70	97	58	37	532	18.6
1888	10	15	29	46	36	46	113	90	103	37	39	26	590	45.6
1889	21	75	26	36	34	17	115	59	39	78	19	3	522	25.4
1890	39	2	11	45	32	62	134	49	15	122				46.6
1886-90	27.0		21.2	34.0		41.2	85.6	51.6	55.4	72.6				
Krauleidehlen (*Inster*)														
H = 60* m														h_r = 1 m
1884			16	62	65	46		85	90					
1885			44		83	55		107						
1886		11		31	90	28	74	11	52	31	16	30		
1887	21	14	15	42	72	35	32	61	48	101	49	42	532	25.0
1888	20	14	34	46	50	57	115	76	114	46	24	23	619	52.5
1889	32		28	21	40	6	148	69	54	83	31			
1890	57	5	24	72	35	75	140	77	24	141	45	5	700	45.5
1886-90				42.4	57.4	40.2	101.8	58.8	58.4	80.4	33.0			
Neudorf, Kr. Ragnit (*Inster*)														
H = ? m														h_r = ? m
1884	72	38	18	50	50	73	62	69	18	101	28	77	656	30.4
1885	15	13	46	13	61	72	124	68	105	91	20	31	659	24.7
1886	44	4	11	21	106	41	72	28	44	27	20	28	446	
Kussen (*Inster*)														
H = 65 m														h_r = 1.5 m
1884	38	26	17	44	56	49	88	74	18	91	19	52	572	30.3
1885	9	15	35	12	67	72	87	63	95	90	22	17	584	21.0
1886	48	11	9	13	86	61	76	29	28	30	18	39	448	26.8
1887	16	13	26	22	81	39	35	41	76	116	63	22	550	20.7
1888	18	8	41	49	35	62	148	67	87	40	30	22	607	54.0
1889	30	50	31	32	32	35	106	79	42	66	22	7	532	28.5
1890	18	2	12	59	41	40	95	97	19	129	26	8	546	45.0
1886-90	26.0	16.8	23.8	35.0	55.0	47.4	92.0	62.6	50.4	76.2	31.8	19.6	536.6	

Niederschlagshöhe

Pregel

	Jan.	Febr.	März	April	Mai	Juni	Juli	Aug.	Sept.	Okt.	Nov.	Dec.	Jahr	Tages-Max.
Stimbern (*Inster*) H = 41 m														h_r = 1 m
1887	14	17	29	35	105	42	23	55	48	110	46	31	555	23.8
1888	26	13	28	65	58	69	154	80	94	38	54	25	704	41.2
1889	36	49	8	37	20	36	142	65	60	69	17	10	549	24.5
1890	48	2	16	52	79	51	86	39	21	145	40	4	584	51.4
Niebudszen (*Inster*) H = 70* m														h_r = 1.5 m
1886				10	84	33	62	21	33	38				
Neunischken (*Inster*) H = 28* m														h_r = 1.3 m
1884	76	46	13	60	49	80	59	49	42	86	29	88	677	33.6
1885	14	19	40	11	64	79	189	87	109	94	28	40	774	32.9
1886	51	20	19	21	97	29	82	33	45	33	20	42	492	25.7
1887	18	23	22	28	86	46	37	59	50	110	46	44	569	33.7
1888	26	16	37	70	45	56	143	103	97	45	53	40	731	44.0
1889	33	71	36	38	20	35	147	63	62	70	32	9	616	29.1
1890	51	4	19	67	46	50	136	36	38	158	42	9	656	40.5
1886-90	35.8	26.8	26.6	44.8	58.8	43.2	109.0	58.8	58.4	83.2	38.6	28.8	612.8	
Koszischken (*Auxinne*) H = 130 m														h_r = 1.2 m
1884	103	38	16	47	57	57	59	51	23	81	34	81	647	23.7
1885	10	12	47	14	80	85	127	83	104	93	23	37	715	37.6
1886	43	12	13	26	89	57	87	44	48	33	23	38	513	26.4
1887	19	18	25	34	67	46	42	59	83	126	39	34	592	33.1
1888	32	17	29	48	46	61	179	94	93	61	42	26	728	44.5
1889	35	53	34	43	20	46	168	47	68	64	27	5	610	39.7
1890	60	4	15	73	50	155	123	40	37	137	42	11	747	46.2
1886-90	37.8	20.8	23.2	44.8	54.4	73.0	119.8	56.8	65.8	84.2	34.6	22.8	638.0	
Keppuren (*Auxinne*) H = 34 m														h_r = 1.3 m
1884	72	41	13	39	54	84	41	36	31	67	25	53	555	20.1
1885	6	18	28	10	62	104	110	93	92	88	15	13	639	44.5
1886	30	6	11	15	76	36	66	31	46	38	16	32	403	
1887	12	14	19	51	74	32	41	50	80	95	42	29	539	22.2
1888	23	10	27	46	44	48	144	93	84	50	35	27	631	47.8
1889	19	38	29	32	28	37	143	71	62	50	21	4	534	32.2
1890	48	4	8	72	43	108	153	66	44	106	36	8	696	57.2
1886-90	26.4	14.4	18.8	43.2	53.0	52.2	109.4	62.2	63.2	67.8	30.0	20.0	560.6	
Romanuppen (*Auxinne*) H = 30* m														h_r = 1 m
1884	71	45	23	67	42	67	42	35	19	88	31	63	593	20.9
1885	11	18	41	10	59	92	162	82	69	88	27	24	683	58.3

Niederschlagshöhe

Pregel

	Jan.	Febr.	März	April	Mai	Juni	Juli	Aug.	Sept.	Okt.	Nov.	Dec.	Jahr	Tages-Max.
1886	29	12		22	85	37	66	2	37	31	18	37		
1887	14	15	25	45	49	43	21	66	70	93	40	31	512	28.0
1888	24	15	36	49	39	46	135	96	67	47	40	30	624	42.3
1889	22	54	33	30	34	43	174	67	59	52				

Norkitten

H = 28 m (*Pregel*) h_r = 1 m

1884	66	48	15	66	43	65	33	38	21	92	22	70	579	22.0
1885	8	16	31	13	67	80	161	91	78	80	30	23	678	35.8
1886	33	18	13	24	103	23	75	47	31	31	22	34	454	
1887	18	11	20	27	92	49	24	60	61	95	50	26	533	20.2
1888	24	10	24	43	41	55	102	116	83	53	44	35	630	40.0
1889	18	47	33	35	24	47	164	67	58	48	15	3	559	42.3
1890	42	2	12	63	56	97	145	39	28	121	51	9	665	41.3
1886–90	27.0	17.6	20.4	38.4	63.2	54.2	102.0	65.8	52.2	69.6	36.4	21.4	568.2	

Gr. Schirrau

H = 25* m (*Auer*) h_r = 1.2 m

1888							124	82	68	34	45	53		
1889	31	53	42	39	34	61	204	78	61	45	13	6	667	43.3
1890	58	7	21	70	38	87	127	66	26	141	54	13	708	36.3

Waplitz

H = 170* m (*Alle*) h_r = 1.2 m

1888						67	136	97	48	38	30	21		
1889	11	60	30	84	34	17	141	73	47	83	30	6	616	36.6
1890	35	4	10	35	48	23	96	39	56	109	60	17	532	17.4

Balden

H = 140* m (*Alle*) h_r = 1 m

1888						65	169	77	59	44	29	26		
1889	16	64	34	75	19	44	105	70	55	77		6		38.5

Teistimmen

H = 200* m (*Alle*) h_r = 1 m

1889												2		
1890	40	3	12	33	14	47	101	41	48	137	45	15	536	24.4

Saadau

H = 150* m (*Alle*) h_r = 1.2 m

1888					4	52	115	74	75	48				

Kl. Rauschken

H = 155 m (*Alle*) h_r = 1.3 m

1888						44	143	89	76	45	30	23		
1889	18	53	23	56	13	40	145	73	72	79	25	6	603	26.4
1890	40	3	8	37	28	76	79	24	35	96	49	15	490	27.8

Niederschlagshöhe

Pregel

	Jan.	Febr.	März	April	Mai	Juni	Juli	Aug.	Sept.	Okt.	Nov.	Dec.	Jahr	Tages-Max.
Quidlitz (*Alle*)														
H = 110 m														h_r = 1 m
1888						48	153	96	65	31	31	24		
1889	30	47	27	84	21	35	166	60	74	70	23	2	639	30.8
1890	30	8	2	56	25	49	139	56	45	87	47	22	566	61.4
Gr. Maraunen (*Alle*)														
H = 143 m														h_r = 1 m
1885				11	66	76	154	95	88	51	12	8		47.1
1886	44	30	12	17	37	60	66	44	41	56	10	53	470	28.9
1887	16	17	26	54	72	67	28	56	81	65	30	34	546	18.9
1888	23	21	54	51	50	51	186	95	75	59	40	24	729	32.1
1889	19	58	35	68	5	40	177	66	120	87	28	5	708	36.5
1890	38	8	9	35	45	85	140	66	39	102	69	16	652	41.4
1886-90	28.0	26.8	27.2	45.0	41.8	60.6	119.4	65.4	71.2	73.8	35.4	26.4	621.0	
Bergfriede (*Alle*)														
H = 90* m														h_r = 1 m
1888						56	130	125	69	55	29	34		
1889	20	55	39	66	37	50	160	69	86	83	24	5	694	44.5
1890	34	18	13	35	43	49	102	74.	47	96				
Gr. Buchwalde (*Alle*)														
H = 120* m														h_r = 1.2 m
1890											64	16		
Guttstadt (*Alle*)														
H = 100* m														h_r = 1.5 m
1888									65	45	32	24		
1889	17	48	34	57		31	159	60	83	69	24	6		
1890	30	9	14	37	22	44	111	81	50	77	56	11	542	27.9
Heilsberg (*Alle*)														
H = 92 m														h_r = 1 m
1883											61	52		
1884	69	40	17	66	56	86	66	35	32	68	31	51	617	22.0
1885	12	16	33	11	59	117	153	101	85	56	22	33	698	58.8
1886	58	17	20	20	71	117	162	91	48	101	21	63	789	59.9
1887	17	20	33	52	46	49	24	60	61	51	26	14	453	26.3
1888	19	29	149	48	51	53	181	87	59	63	49	36	824	95.0
1889	31	83	53	48	30	74	158	79	86	51	32	9	734	30.6
1890	44	5	15	39	30	40	122	52	55	140	58	16	616	30.2
1886-90	33.8	30.8	54.0	41.4	45.6	66.6	129.4	73.8	61.8	81.2	37.2	27.6	683.2	
Seeburg (*Alle*)														
H = 140* m														h_r = 1.4 m
1888										38	42	24		
1889	19	51	29	53	16	47	175	63	85					

Niederschlagshöhe

Pregel

	Jan.	Febr.	März	April	Mai	Juni	Juli	Aug.	Sept.	Okt.	Nov.	Dec.	Jahr	Tages-Max.
Kl. Peisten														
H = 90* m						(*Alle*)								h_r = 1.2 m
1888						60	189	85	63	52	43	45		
1889	28	78	35	23	91	63	168	83	84	61	35	13	760	31.6
1890	38	5	16	48	20	42	113	67	58	172	73	22	674	31.5
Kraphausen														
H = 90* m						(*Alle*)								h_r = 1 m
1888						72	180	60	79	38	40	24		
1889	15	84	51	53	28	64	154	83	84	63	33	9	721	27.1
1890	28	7	12	45	19	42	139	58	47	126	50	9	582	36.4
Pöhnen														
H = 40* m						(*Alle*)								h_r = 1.2 m
1888						64	143	75	73	37	40	34		
1889	24	65	39	44	16	46	163	66	96	75	18	8	660	26.0
1890	30	6	11	47	15	56	94	56	43					
Bischofstein														
H = 150 m						(*Alle*)								h_r = 1.2 m
1888										45	59	34		
1889	24	75	38	50	34	48	181	63	98	87	22	5	725	34.7
1890	40	4	11	49	19	42	112	56	51	114	49	15	562	31.5
Wöterkeim														
H = 40* m						(*Alle*)								h_r = 1.2 m
1890										92	43	6		
Quoossen														
H = 90* m						(*Alle*)								h_r = 1.2 m
1888						58	138	71	74	42	34	29		
1889	19	51	31	47	36	76	161	89	93	75	20	4	702	53.6
1890	28	3	13	49	19	44	87	51	57	112	46	11	520	25.6
Dürwangen														
H = 180* m						(*Alle, Guber*)								h_r = 1.25 m
1888							131	98	74	54	55	21		
1889	18	59	36	41	15	44	154	60	117	76	44	20	684	27.4
1890	34	4	11	40	19	59	105	46	41	120	45	14	538	29.7
Mühlenthal														
H = 125 m						(*Alle, Guber*)								h_r = 1.3 m
1884	58	29	18	52	68	74	47	38	15	82	26	50	557	24.6
1885	10	16	31	8	57	43	140	110	79	68	15	26	603	38.4

Niederschlagshöhe

Pregel

	Jan.	Febr.	März	April	Mai	Juni	Juli	Aug.	Sept.	Okt.	Nov.	Dec.	Jahr	Tages-Max.
1886	34	12	13	16	70	70	48	9	36	60	25	32	425	22.0
1887	22	24	23	38	92	60	20	104	70	77	45	27	602	23.4
1888	33	20	38	46	53	67	127	110	61	61	47	18	681	37.9
1889	21	64	41	48	20	51	113	62	92	78	25	10	625	29.8
1890	39	6	8	46	12	75	100	23	46	113	50	17	535	32.1
1886-90	29.8	25.2	24.6	38.8	49.4	64.6	81.6	61.6	61.0	77.8	38.4	20.8	573.6	

Königshöhe

H = 205* m (*Alle, Guber*) h_r = 1.5 m

1884	35	26	15	74	66	78	51	40	13	67	46	75	586	22.5
1885	9	18	34	11	67	64	151	109	67	85	19	27	661	38.0
1886	36	16	15	23	71	67	51	13	32	68	27	30	449	26.0
1887	18	22	28	47	87	61	16	85	66	74	39	24	567	28.5
1888	25	16	47	38	45	54	146	97	71	56	48	22	665	43.0
1889	21	49	31	40	2	42	148	52	97	87	29	4	602	34.2
1890	38	5	7	61	33	73	86	33	42	121	51	27	577	34.0
1886-90	27.6	21.6	25.6	41.8	47.6	59.4	89.4	56.0	61.6	81 2	38.8	21.4	572.0	

Weitzdorf

H = 125 m (*Alle, Guber*) h_r = 1.2 m

1888							163	87	56	42	42	22		
1889	24	46	51	34	10	27	153	61	99	74	24	8	611	28.2
1890	36	3	8	48	29	83	102	63	39	106	42	18	577	36.6

Salzbach, Kr. Rastenburg

H = 115* m (*Alle, Guber*) h_r = 1.2 m

1888						38	229	91	60	59	44	27		
1889	16	38	36	51	17	43	109	87	68	68	28			

Barten

H = 70* m (*Alle, Guber*) h_r = 1.2 m

1888							159	153	62	53	31	36		
1889	29	82												

Jeesau

H = 80* m (*Alle, Guber*) h_r = 1.5 m

1887				23	52	51	12	46	71	72	31	16		
1888	15	4	24	49	53	46	156	91	70	60	33			51.5
1889	22	25	23	31	7	32		62	87	67	18	3		
1890	22	3	8	53	17	78	115	42	30	93	40	10	511	29.4

Louisenberg

H = 107 m (*Alle, Schwöne*) h_r = 1.2 m

1888						57	152	64	81	36	43	23		
1889	26	50	36	43	44	61	146	90	103	59	25	7	690	42.6
1890	34	10	17	45	20	51	156	54	60	136	61	13	657	43.4

Niederschlagshöhe

Pregel

	Jan.	Febr.	März	April	Mai	Juni	Juli	Aug.	Sept.	Okt.	Nov.	Dec.	Jahr	Tages-Max.
Grünthal														
H = 40* m						(*Alle*)							h_r = 1.3 m	
1888						40	151	65	69		24	24		
1889	25	30	28	41	25	55	139	73	98	62	16	4	596	40.3
1890	24	5	12	69	11	96	125	46	34	120	52	9	603	36.5
Gerdauen														
H = 30* m						(*Alle*)							h_r = 1.2 m	
1888						38	164	84	66	50	24	22		
1889	31	63	31	10	7	21	136	19	81	67	15			
Gr. Schönbaum														
H = 20* m						(*Alle*)							h_r = ? m	
1888							142	65						
Wilhelmsberg														
H = 125* m						(*Alle, Swine*)							h_r = 1.2 m	
1884	71	41	18	49	52	72	49	31	9	99	27	57	575	25.7
1885	14	13	43	16	40	55	117	61	74	84	21	35	573	36.7
1886	47	13	14	18	47	82	50	23	25	46	26	29	420	
1887	21	20	23	27	75	52	24	60	77	110	31	32	552	32.5
1888	36	17	43	43	53	49	202	109	61	66	38	22	739	52.7
1889	35	62	33	48	14	66	153	56	62	71	25	5	630	42.5
1890	37	3	10	50	32	62	110	33	30	128	61	13	569	44.4
1886-90	35.2	23.0	24.6	37.2	44.2	62.2	107.8	56.2	51.0	84.2	36.2	20.2	582.0	
Leopoldshof														
H = 100* m						(*Alle, Swine*)							h_r = 1.2 m	
1884				38	44	74	62	46	16	71	13	56		
1885	8	15	36	12	45	53	137	85	79	91	22	23	606	32.3
1886	28	4	5	20	47	50	56	35	36	48	26	25	380	
1887	12	16	20	25	79	52	34	73	76	112	30	27	556	31.1
1888	25	7	24	39	50	45	156	86	70	47	31	19	599	44.1
1889	14	31	31	31	12	46	121	57	54	47	21	5	470	35.0
1890	36	4	8	55	42	80	117	41	29	144	51	9	616	47.3
1886-90	23.0	12.4	17.6	34.0	46.0	54.6	96.8	58.4	53.0	79.6	31.8	17.0	524.2	
Friedrichsflur														
H = 65* m						(*Alle, Swine*)							h_r = 1 m	
1890								25	30	77				
Plaitil														
H = 60* m						(*Alle, Swine*)							h_r = 1 m	
1888						34	140	96	80	48	37	29		
1889	7				32	52	144	64	45	67				

Niederschlagshöhe

Pregel

	Jan.	Febr.	März	April	Mai	Juni	Juli	Aug.	Sept.	Okt.	Nov.	Dec.	Jahr	Tages-Max.
Kl. Gnie														
H = 50* m						(*Alle, Swine*)							h_r = 1.2 m	
1888							148		27	24		40		
1889	21	44	32	35	28	48	153	74	59	50				
Kiehlendorf														
H = 40* m						(*Alle, Swine*)							h_r = 1.2 m	
1890					24	86	140	23	35	116	45			
Muldzen														
H = 30* m						(*Alle, Swine*)							h_r = 1 m	
1890		3	10	46										
Rockelkeim														
H = 30* m						(*Alle*)							h_r = 1.2 m	
1888							115	66	55	50	29	26		
1889	25	61	40	40	36	47	170	77	65	51	19	8	639	33.3
1890	41	5	15	58	30	70	140	41	28	118	62	12	620	57.0
Tapiau														
H = 20* m						(*Pregel*)							h_r 1.5 m	
1888						30	119	67	78	42	32	30		
1889	17	64	35	31	13	46	140	69	70	40	12	4	541	27.4
1890	35	3	14	64	47	70	124	65	38	96	59	10	625	30.9
Popelken														
H = 10 m						(*Pregel*)							h_r = 1.2 m	
1888						29	162	71	59	34	44	35		
1889	24	58	35											
Gr. Ottenhagen														
H = 35* m						(*Pregel*)							h_r = 1 m	
1890									51	126	58	11		
Waldau, Landkr. Königsberg														
H = 10 m						(*Pregel*)							h_r = 1.2 m	
1888						54	136	99	38	44	53	37		
1889	32	60	37	57	27	36	124	87	93	39	25	1	618	24.7
1890	39	6	12	38	29	81	119	79	41	140	61	12	657	22.1

Niederschlagshöhe

Pregel

	Jan.	Febr.	März	April	Mai	Juni	Juli	Aug.	Sept.	Okt.	Nov.	Dec.	Jahr	Tages-Max.
Königsberg (*Pregel*)														
H = 20 m									h_e = 2.6 m seit 1848, 1.5 m seit 1887					
1818	51	47	40	45	39	30	34	116	23	21	31	17	494	45.9
1819	33	61	58	34	48	37	28	69	37	57	42	22	526	30.8
1820	49	17	33	20	60	89	157	66	76	72	48	37	724	49.3
1821	41	19	27	83	57	109	45	42	72	31	107	100	733	29.7
1822	61	17	85	30	34	14	108	126	112	26	45	14	672	41.4
1823	23	35	31	43	52	74	43	61	89	37	77	62	627	38.3
1824	30	30	30	20	51	17	64	92	63	161	104	124	786	38.9
1825	48	36	29	36	68	49	24	106	114	58	101	51	720	36.1
1848	6	57	36	43	20	76	40	63	124	65	60	37	627	29.9
1849	81	59	52	27	21	82	98	60	33	77	59	45	694	24.3
1850	51	58	30	11	31	69	43	100	101	116	77	56	743	27.1
1851	34	45	72	31	66	86	63	97	82	74	82	83	815	26.2
1852	46	64	23	16	15	89	7	58	52	81	75	76	602	38.2
1853	29	64	22	55	68	36	102	168	64	20	19	23	670	44.6
1854	53	65	26	17	72	43	50	42	170	72	53	55	718	32.8
1855	74	11	63	13	97	41	90	64	83	87	11	24	658	20.0
1856	39	27	11	19	51	143	43	96	39	37	82	54	641	45.6
1857	30	13	21	45	31	14	37	24	65	24	24	47	375	14.5
1858	67	4	10	12	18	12	35	51	23	68	10	18	328	23.5
1859	26	36	34	26	37	48	29	30	59	52	58	18	453	21.9
1860	23	15	21	28	17	53	83	116	57	79	42	31	565	36.9
1861	10	14	21	16	23	32	105	128	145	1	136	15	646	42.5
1862	23	5	42	31	26	107	75	36	45	51	2	38	481	15.6
1863	28	18	31	17	39	60	82	40	107	36	55	65	578	22.3
1864	17	27	42	18	73	85	71	131	72	89	69	5	699	55.0
1865	34	3	26	16	39	58	57	126	20	32	53	23	487	29.4
1866	42	42	46	19	46	54	86	38	72	37	84	45	611	26.6
1867	53	60	18	69	62	33	121	85	90	92	94	61	838	58.2
1868	44	61	9	53	33	55	29	55	39	97	77	63	615	30.6
1869	16	31	19	11	42	45	55	57	127	75	80	48	606	33.6
1870	16	7	14	21	47	54	22	60	55	75	36	25	432	22.1
1871	18	43	25	54	26	103	138	50	62	43	24	52	638	38.7
1872	28	10	27	23	86	77	34	92	121	62	67	17	644	26.8
1873	39	15	26	39	65	14	51	54	99	48	47	56	553	25.9
1874	56	25	52	24	44	23	41	135	57	32	41	29	559	28.3
1875	67	10	46	23	54	69	33	48	62	50	36	47	545	25.0
1876	21	40	79	19	26	45	47	123	181	53	55	45	734	68.8
1877	37	34	39	18	49	27	46	132	121	64	34	25	626	32.8
1878	45	21	54	26	81	89	90	149	35	51	38	44	723	61.6
1879	30	64	12	38	39	30	125	106	9	73	85	17	628	40.0
1880	30	38	18	48	34	73	127	97	101	106	73	86	831	31.0
1881	29	11	20	22	12	49	26	74	79	25	52	17	416	28.8
1882	44	37	44	31	126	74	52	45	100	34	115	47	749	51.6
1883	29	22	25	25	43	54	125	104	102	70	53	83	735	37.1
1884	78	50	24	86	62	78	60	48	31	91	28	96	732	26.3
1885	11	21	37	12	67	63	186	114	152	75	48	41	827	57.4
1886	33	11	11	20	56	77	78	54	75	36	30	36	517	36.2
1887	15	15	20	68	101	45	24	82	118	87	42	63	680	37.7
1888	40	40	61	27	36	57	123	132	39	51	57	48	711	52.4
1889	32	86	45	64	32	69	142	59	124	47	30	10	740	32.6
1890	46	11	13	37	22	92	154	95	46	179	72	16	783	37.1

Niederschlagshöhe

Küstenflüsse zwischen Pregel und Weichsel

	Jan.	Febr.	März	April	Mai	Juni	Juli	Aug.	Sept.	Okt.	Nov.	Dec.	Jahr	Tages-Max.
Summe	1906	1652	1700	1629	2444	3002	3628	4196	4024	3177	2920	2257	32535	
Jahre	51	51	51	51	51	51	51	51	51	51	51	51	51	
Mittel	37.4	32.4	33.3	31.9	47.9	58.9	71.1	82.3	78.9	62.3	57.3	44.3	638.0	
Maxim.	81	86	85	86	126	143	186	168	181	179	136	124	838	
Minim.	6	3	9	11	12	12	7	24	9	1	2	5	328	
1821-25	40.6	27.4	40.4	42.4	52.4	52.6	56.8	85.4	90.0	62.6	86.8	70.2	707.6	
1851-55	47.2	49.8	41.2	26.4	63.6	59.0	62.4	85.8	90.2	66.8	48.0	52.2	692.6	
1856-60	37.0	19.0	19.4	26.0	30.8	54.0	45.4	63.4	48.6	52.0	43.2	33.6	472.4	
1861-65	22.4	13.4	32.4	19.6	40.0	68.4	78.0	92.2	77.8	41.8	63.0	29.2	578.2	
1866-70	34.2	40.2	21.2	34.6	46.0	48.2	62.6	59.0	76.6	75.2	74.2	48.4	620.4	
1871-75	41.6	20.6	35.2	32.6	55.0	57.2	59.4	75.8	80.2	47.0	43.0	40.2	587.8	
1876-80	32.6	39.4	40.4	29.8	45.8	52.8	87.0	121.4	89.4	69.4	57.0	43.4	708.4	
1881-85	38.2	28.2	30.0	35.2	62.0	63.6	89.8	77.0	92.8	59.0	59.2	56.8	691.8	
1886-90	33.2	32.6	30.0	43.2	49.4	68.0	104.2	84.4	80.4	80.0	46.2	34.6	686.2	
1848-90	36.5	32.3	31.8	30.7	47.3	60.1	72.7	81.8	80.0	63.1	55.0	42.6	633.9	

Kalgen

H = 3 m (*Frisches Haff*) h_r = 1.2 m

1888							118	75	39	42		34		
1889	14	49	33	58	29	40	128	64	114					

Ober Blankenau

H = 40 m (*Frisching*) h_r = 1.2 m

1888							100	68	78	37	30	38		
1889	22	57	52	50	31	62	119	81	91	49	24	13	651	28.8
1890	42	6	6	50	31	106	149	40	51	135	64	8	688	32.8

Romitten

H = 45* m (*Frisching*) h_r = 1 m

1888							157	59	79	50	34	25		
1889	23	60	34	52	53	69	142	94	114	62	25	17	745	36.0
1890	32	7	15	49	28	53	159	60	48	161	58	9	679	32.1

Karlshof bei Schrombehnen

H = 30* m (*Frisching*) h_r = 1.5 m

1888						38	188	70	54	46	20	27		
1889	15	52	35	51	24	56	122	77	73	47	24	10	586	31.5

Amalienwalde

H = 40* m (*Frisching*) h_r = 1.3 m

1888							133	92	41	54	33	42		
1889	22	53	40	51	29	49	132	103	85	56	26	5	651	30.7
1890	34	7	17	39	53	76	130	84	46	174	57	10	727	31.4

Lichtenhagen

H = 13 m (*Frisching*) h_r = 1 m

1888											32	45		
1889	20	67	43	44	24	41	125	83	100	49	33	13	642	24.5
1890	37	10	13	37				87	42	165				

Niederschlagshöhe

Küstenflüsse zwischen Pregel und Weichsel

	Jan.	Febr.	März	April	Mai	Juni	Juli	Aug.	Sept.	Okt.	Nov.	Dec.	Jahr	Tages-Max.
Brandenburg, Kr. Heiligenbeil														
H = 5* m						(*Frisching*)							h_r = 1 m	
1888						24	138	84	51	65	45	51		
1889	72	61	87	62	36	70	158	91	139	56	26	10	868	39.6
1890	70	24	20	55	32	96	108	102	85					
Lilienthal														
H = 100* m						(*Bahnau*)							h_r = 1 m	
1888										92	22	39		
1889	33	62	34	61	14	101	134	102	66	59	39	8	713	34.8
1890	33	16	9	28	11	89	116	51	78	164	81	10	686	22.6
Kl. Rödersdorf														
H = 90 m						(*Bahnau*)							h_r = 1.6 m	
1888								128	48	76	31	33		
1889	30	79	53	46	22	70	147	97	99	56	27	6	732	35.3
1890	45	16	15	36	20	84	102	66	65	177	75	12	713	21.4
Heiligenbeil														
H = 17 m						(*Bahnau*)							h_r = 1.5 m	
1888										55	24	31		
1889	22	61	44	53	29	30	115	95	85	47	30	7	618	23.5
1890	36	13	11	28	15	52	71	76	53	167	70	10	602	35.5
Grieslienen														
H = 190 m						(*Passarge*)							h_r = 1.2 m	
1888						81	128	100	55	42	35	31		
1889	26	62	37	87	58	51	139	71	64	89	28	8	720	39.2
1890	33	11	13	30	36	24	140							
Passargenthal														
H = 115 m						(*Passarge*)							h_r = 1.2 m	
1888						80	120	115	60	34	29	13		
1889	19		28	55	112	29	178	64	71	62	32			50.1
1890	23	2	10	35	31	49	102	54	45	89	61	4	505	24.5
Wolfsdorf														
H = 120* m						(*Passarge*)							h_r = 1.2 m	
1888							132	95				27		
1889	22	46	37	77	29	48	164	71	90	59	23	5	671	24.4
1890	36	15	9	28	19	49	136	49	41	77	68	14	541	32.0
Wormditt														
H = 65* m						(*Passarge*)							h_r = 1.2 m	
1888										54	29	31		
1889	28	54	45	59	18	46	148	63	87	73	30	6	657	29.0
1890	34	16	12	31	37	64	90	61	58	105	68	21	597	19.8

Niederschlagshöhe

Küstenflüsse zwischen Pregel und Weichsel

	Jan.	Febr.	März	April	Mai	Juni	Juli	Aug.	Sept.	Okt.	Nov.	Dec.	Jahr	Tages-Max.
Kanditten (*Passarge*)														
H = 160* m													h_r = 1.2 m	
1888										7	32	26		
1889	12	37	24	44	44	70	155	76	81	52	22	1	618	49.0
1890	32	7	10											
Klenau (*Passarge*)														
H = 11 m													h_r = 1.5 m	
1888						67	112	117	49	56	33	26		
1889	20	50	40	59	39	44	138	76	67	31	28	5	597	31.6
1890	24	3	10	29	12	45	75	81	49	142	63	12	545	23.5
Sumpf (*Baude*)														
H = 90* m													h_r = 1.4 m	
1888						73	138	155	51	56	29	28		
1889	20	33	27	49	32	35	170	85	101	86	43	3	684	25.1
1890	32	10	10	34	46	62	111	103	71	154	65	12	710	33.1
Trunz (*Baude*)														
H = 195* m													h_r = 1 m	
1889										68	38	10		
1890	47	19	17	60	32	68	74	97	78	182	90	15	779	34.3
Parlack (*Baude*)														
H = 50 m													h_r = 1.2 m	
1888						22	141	105	42	57	23	34		
1889	24	57	49	64	39	48	168	87	100	77	32	6	751	29.2
1890	28	13	10	29	51	67	71	93	71	101	70	27	631	24.0
Tolkemit (*Frisches Haff*)														
H = 5* m													h_r = 1 m	
1890						70	68	90	70	128	72	17		
Liebwalde (*Elbing*)														
H = 90* m													h_r = 1 m	
1888						65	140	134	40	54	23	28		
1889	26	30	44	43	26	39	157	89	78	84	33	6	655	26.6
1890	27	10	8	41	29	79	95	80	57	114	62	13	615	18.1
Quittainen (*Elbing*)														
H = 80* m													h_r = 1.2 m	
1888						59	196	100	52	59	31	38		
1889	32	65	52	64	30	35	197	91	89	73	43	6	777	31.1
1890	44	23	10	36	44	51	78	83	66	128				

Niederschlagshöhe

Weichsel

	Jan.	Febr.	März	April	Mai	Juni	Juli	Aug.	Sept.	Okt.	Nov.	Dec.	Jahr	Tages-Max.
Neugut (*Elbing*)														
H = 5* m													h_r = 1.5 m	
1888						82	190	98	39	48	19	26		
1889	21	26	39	46	24	49	175	66	79	61	23	3	612	44.1
1890	20	5	8	31	29	58	94	90	79	107	63	12	596	31.9
Thiergarth (*Elbing*)														
H = 2 m													h_r = 1 m	
1890					23	49	61	76	72	131	50	9		
Güldenfelde (*Elbing*)														
H = 2 m													h_r = 1 m	
1889											40	1		
1890	17	8	7	52	19	53	74	82	70	157	55	14	608	47.2
Wengelm (*Elbing*)														
H = 4 m													h_r = 1.2 m	
1890				46	27	53	81	38	55	98				
Weichsel-Czerny (*Weichsel*)														
H = 510 m													h_r = ? m	
1882					157	138	145	398	104	49	116	72		
1883	72	53	52	51	157	199	162	177	208	68	65	101	1365	69
1884	112	36	43	74	61	413	185	31	58	184	67	81	1345	116
1885	11	19	71	8	184	100	381	117	120	82	121	48	1262	66
1886	56	25	60	29	100	181	98	127	57	142	45	113	1033	32
1887	31	86	86	79	146	235	97	194	169	146	47	75	1391	74
1888	125	14	151	114	59	141	158	106	59	77	90	50	1144	46
1889	52	95	77	53	35	37	246	112	202	91	82	61	1143	68
1890	66	34	39	68	64	238	99	85	170	194	154	54	1265	45
1886-90	66.0	50.8	82.6	68.6	80.8	166.4	139.6	124.8	131.4	130.0	83.6	70.6	1195.2	
Weichsel (*Weichsel*)														
H = 433 m													h_r = 1.4 m	
1876				91	96	104	141	94	163	28	55	74		
1877	27	101	59	77	153	68	150	124	64	64	56	24	967	39
1878	112	35	161	28	75	81	166	121	77	60	82	59	1057	34
1879	23	65	77	83	151	194	199	101	19	129	106	65	1212	48
1880	99	31	46	48	107	63	45	252	218	77	91	101	1178	92
1881	20	14	162	40	136	157	97	136	122	100	83	15	1082	50
1882	31	77	56	20	208	120	179	421	119	59	124	76	1490	66
1883	62	51	54	50	148	257	230	162	173	51	66	88	1392	89
1884	112	29	42	68	53	478	174	77	54	193	66	74	1420	140
1885	11	13	75	9	217	90	363	101	112	83	100	47	1221	69
1886	67	28	37	25	106	160								
1887			66	67	107	221	64	154	131	129	31	38		
1888	98	34	116	82	43	152	138	194	99	120	88	75	1239	48
1889	23	39	57	89	69	78	276	88	162	117	50	20	1068	71
1890	19	9	21	69	46	176	79	43	126	159	95	18	860	39

Niederschlagshöhe

Weichsel

	Jan.	Febr.	März	April	Mai	Juni	Juli	Aug.	Sept.	Okt.	Nov.	Dec.	Jahr	Tages-Max.
Summe	704	526	1029	846	1715	2399	2301	2068	1639	1369	1093	774	14186	
Jahre	13	13	14	15	15	15	14	14	14	14	14	14	12	
Mittel	54.2	40.5	73.5	56.4	114.3	159.9	164.4	147.7	117.1	97.8	78.1	55.3	1159.2	
Maxim.	112	101	162	91	217	478	363	421	218	193	124	101	1490	
Minim.	11	9	21	9	43	63	45	43	19	28	31	15	860	
1876-80				65.4	116.4	102.0	140.2	138.4	108.2	71.6	78.0	64.6		
1881-85	47.2	36.8	77.8	37.4	152.4	220 4	208.6	179.4	116.0	97.2	87.8	60.0	1321.0	
1886-90			59.4	66.4	74.2	157.4								

Schwarzwasser

H = 254 m (*Weichsel*) h_r = 1.1 bis 2.1 m

1876					98	67	87	102	150	9	33	69		
1877	15	42	29	49	160	62	112	137	45	29	29	18	727	44
1878	49	14	72	34	28	57	94	43	40	49	40	43	563	25
1879	15	50	36	72	145	141	113	61	18	56	51	19	777	34
1880	55	18	20	51	79	86	15	150	85	55	44	40	698	45
1881	10	10	75	17	37	78	88	70	115	24	6	2	532	26
1882	1	17	17	18	69	71	77	176	52	32	51	12	593	26
1883	31	30	32	15	53	116	88	125	104	75	45	41	755	41
1884	15	7	28	39	20	201	80	29	28	92	29	33	601	41
1885	7	13	37	1	113	37	136	89	77	41	25	56	632	
1886	59	14	29	21	47	70	98	41	35	73	21	57	565	59
1887	19	31	33	41	81	87	45	135	81	74	37	36	700	42
1888	44	25	55	33	21	105	99	216	81	50	47	33	809	50
1889	23	36	18	66	58	45	156	59	101	76	36	58	732	30
1890	27	7	9	71	31	98	42	63	101	67	57	23	596	38
Summe	370	314	490	528	1040	1321	1330	1496	1113	802	551	540	9280	
Jahre	14	14	14	14	15	15	15	15	15	15	15	15	14	
Mittel	26.4	22.4	35.0	37.7	69.3	88.1	88.7	99.7	74.2	53.5	36.7	36.0	667.7	
Maxim.	59	50	75	72	160	201	156	216	150	92	51	69	809	
Minim.	1	7	9	1	20	37	15	29	18	9	6	2	532	
1876-80					102.0	82.6	84.2	98.6	67.6	39.6	39.4	37.8		
1881-85	12.8	15.4	37.8	18.0	58.4	100.6	93.8	97.8	75.2	52.8	31.2	28.8	622.6	
1886-90	34.4	22.6	28.8	46.4	47.6	81.0	88.0	102.8	79.8	68.0	39.6	41.4	680.4	

Chiby

H = 274 m (*Weichsel*) h_r = ? m

1883	28	29	22	33	69	166	122	153	105	69	32	52	880	*71*
1884		18	49	59	36	275	98	41	23	127	37			85
1885	7	*12*	50	6	139	66	199	75	85	51	102	17	809	40
1886	55	24	*29*	19	72	104	95	90	28	78	24	55	673	47
1887	38	38	54	57	78	67	28	98	61	64	35	36	654	27
1888	46	26	65	45	47	163	71	217	73	77	*60*	11	901	77
1889	23	38	27	82	62	58	225	80	117	98	43	30	883	61
1890	50	7	25	97	63	132	57	61	97	96	73	19	777	37
1886-90	42.4	26.6	40.0	60.0	64.4	104.8	95.2	109.2	75.2	82.6	47.0	30.2	777.6	

Riegersdorf

H = 338 m (*Weichsel*) h_r = 1.6 m

1876						108	71	88	112	8	43	85		
1877	45	113	20	34	128	89	182	135	54	30	43	23	896	46

Niederschlagshöhe

Weichsel

	Jan.	Febr.	März	April	Mai	Juni	Juli	Aug.	Sept.	Okt.	Nov.	Dec.	Jahr	Tages-Max.
1878	65	15	84	34	73	70	106	92	53	66	102	84	844	24
1879	37	65	80	91	114	161	166	93	10	69	65	63	1014	43
1880	63	36	14	57	116	61	16	200	92	47	30	25	757	72
1881	8	14	56	8	67	83	94	70	86	55	33	0	574	24
1882	9	16	4	2	60	70	64	219	44	16	23	21	548	45
1883	10	13	35	13	68	173	140	149	120	15	35	23	794	78
1884	15	9	23	23	11	118	56		39	39	39	35		
1885	5	8	35	0	82	54	172	30	66	35	44	24	555	48
1886	81	23	16	12	18	58	94	46	23	42	14	28	455	50
1887	18	44	37	42	100	99	27	90	52	84	26	37	656	36
1888	27	22	7	21	31	59	41	104	61	25	15	2	415	51
1890	19	7	19	42	46	110	54	48	61	69	79	28	582	40
Summe	422	385	430	379	914	1313	1283	1364	873	600	591	478	8090	
Jahre	13	13	13	13	13	14	14	13	14	14	14	14	12	
Mittel	32.5	29.6	33.1	29.2	70.3	93.8	91.6	104.9	62.4	42.9	42.2	34.1	666.6	
Maxim.	81	113	84	91	128	173	182	219	120	84	102	85	1014	
Minim.	5	7	4	0	11	54	16	30	10	8	14	0	415	
1876-80						97.8	108.2	121.6	64.2	44.0	56.6	56.0		
1881-85	9.4	12.0	30.6	9.2	57.6	99.6	105.2		71.0	32.0	34.8	20.6		

Bielitz

H = 344 m (*Biala*) h_r = 2.7 m

1873							49	50	45	53	44	39		
1874	34	39	72	66	154	107	76	113	31	31	79	91	893	56.6
1875	57	68	29	65	95	94	94	103	109	81	36	64	895	33.5
1876	27	64	92	95	64	105	117	102	201	15	70	33	985	48.5
1877	21	70	37	57	190	106	138	161	60	18	36	6	900	51.0
1878	64	22	83	27	60	66	108	66	76	52	50	40	714	30.4
1879	18	46	38	65	116	151	98	53	24	38	47	34	728	27.0
1880	36	16	12	53	92	54	12	196	96	57	40	44	708	66.5
1881	10	15	76	36	73	77	82	69	113	62	47	2	662	34.8
1882	17	20	22	14	150	62	186	242	46	42	90	36	927	67.8
1883	33	23	42	23	90	164	155	152	146	37	59	36	960	72.8
1884	49	10	48	66	48	296	90	33	37	109	51	38	875	71.8
1885	2	6	55	8	206	99	322	92	88	54	45	67	1044	62.3
1886	56	29	29	33	78	118	109	67	28	89	23	57	716	29.1
1887	23	39	38	53	101	109	36	145	99	89	27	58	817	59.1
1888	56	26	64	115	98	163	116	206	102	81	49	58	1134	44.8
1889	37	54	54	111	60	69	219	60	146	98	37	42	987	48.0
1890	33	10	22	104	35	159	94	65	128	119	70	27	866	41.9
Summe	573	557	813	991	1710	1999	2101	1975	1575	1125	900	772	14811	
Jahre	17	17	17	17	17	17	18	18	18	18	18	18	17	
Mittel	33.7	32.8	47.8	58.3	100.6	117.6	116.7	109.7	87.5	62.5	50.0	42 9	860.1	
Maxim.	64	70	92	115	206	296	322	242	201	119	90	91	1134	
Minim.	2	6	12	8	35	54	12	33	24	15	23	2	662	
1876-80	33.2	43.6	52.4	59.4	104.4	96.4	94.6	115.6	91.4	36.0	48.6	31.4	807.0	
1881-85	22.2	14.8	48.6	29.4	113.4	139.6	167.0	117.6	86.0	60.8	58.4	35.8	893.6	
1886-90	41.0	31.6	41.4	83.2	74.4	123.6	114.8	108.6	100.6	95.2	41.2	48.4	904.0	

Niederschlagshöhe

Weichsel

	Jan.	Febr.	März	April	Mai	Juni	Juli	Aug.	Sept.	Okt.	Nov.	Dec.	Jahr	Tages-Max.
Biala (*Biala*)														
H = 324 m													h_r = ? m	
1859				65	98	112	88	113	119	133	28	76		
1860	28	103	51	127	39	112	190	72	78	46	64	46	956	
1861	62	19	58	33	72	230	84	130	83	11	63	38	883	
1862	43	67	28	43	73	136	51	108	20	15	29	48	661	
1863	44	44	42	64	65	47	25	36	60	31	32	58	548	
1864	18	45	34	67	36	124	116	80	121	45	37	22	745	
1865	30	34	56	14	56	68	48	126	31	68	52	36	619	
1866	22	52	57	36	83	56	138	68	52	11	71	40	686	
1867	88	62	38	101	63	140	192	29	36	94	76	143	1062	
1868	34	61	68	70	16	66	119	107	50	57	43	83	774	
1869	45	29	54	49	75	53	35	27	13	69	62	31	542	
Summe	414	516	486	669	676	1144	1086	896	663	580	557	621	7476	
Jahre	10	10	10	11	11	11	11	11	11	11	11	11	10	
Mittel	41.4	51.6	48.6	60.8	61.5	104.0	98.7	81.5	60.3	52.7	50.6	56.5	768.2	
Maxim.	88	103	68	127	98	230	192	130	121	133	76	143	1062	
Minim.	18	19	28	14	16	47	25	27	13	11	28	22	542	
1861-65	39.4	41.8	43.6	44.2	60.4	121.0	64.8	96.0	63.0	34.0	42.6	40.4	691.2	
Lonkau Paschek (*Weichsel*)														
H = 247 m													h_r = 1 m	
1889				59	45	17	179	65	108	71	32	24		
1890	30	4	6	94	55	121	42	49	103	88	73	18	683	33.9
Pless (*Pszczinka*)														
H = 248 m													h_r = 1 m	
1887						82	41	106	71	62	27	48		
1888	46	32	59	54	27	138	102	173	80	82	38	44	875	55.8
1889	33	51	34	60	38	14	200	66	112	78	43	47	776	35.4
1890	39	9	20	91	66	123	41	53	104	84	81	26	737	33.2
Kobier (*Pszczinka*)														
H = 255 m													h_r = 1 m	
1889				64	56	14	223	80	112	83	49	43		
1890	44	11	22	86	39	135	43	63	125	86	87	23	764	39.3
Ober Lazisk (*Gostine*)														
H = 345 m													h_r = 1 m	
1889				62	25	16			86	88	46	23		
1890	42	6	15	73		89	34	100	137	84	79	18		61.7
Emanuelssegen (*Gostine*)														
H = 325 m													h_r = 1 m	
1887				53	81	73	39	109	80	63	29	45		
1888	44	35	54	43	20	137	113	191	64	97	29	47	874	68.0
1889	34	57	30	66	31	19	204	80	82	82	50	35	770	44.7
1890	42	7	13	67	42	102	35	89	97	86	82	19	681	29

Niederschlagshöhe

Weichsel

	Jan.	Febr.	März	April	Mai	Juni	Juli	Aug.	Sept.	Okt.	Nov.	Dec.	Jahr	Tages-Max.
Alt-Berun (*Gostine*)														
H = 240 m													h_r = 1 m	
1887					71	85	25	96	65	54	24	36		
1888	36	34	58	57	17	128	139	166	83	84	32	43	877	52.9
1889	27	48	45	64	35		205	85	91	95	53	31		
1890	48	7	25	74	66	134	39	88	177	98	77	21	854	104.0
Kattowitz (*Przemsza*)														
H = 264 m													h_r = 1 m	
1887							48	91	73	48	27	26		
1888	30	36	48	38	21	110	57	215	55	99	25	31	765	79.0
1889	22	44	19	47	34	21	176	69	71	78	49	20	650	36.9
1890	44	6	17	84	37	99	44	71	85	83	81	17	668	33.5
Zabkowice (*Przemsza*)														
H = 310 m													h_r = 1.2 m	
1887	8	21	38	45	58	89	16	102	56	49	22	40	544	36.7
1888	40	31	61	41	20	109	120	134	61	86	22	40	765	47.0
1889	24	48	25	45	108	35	172	49	67	63	34	26	696	106.2
1890	39	3	17	67	39	147	36	78	72	64	52	15	629	64.3
Myslowitz (*Przemsza*)														
H = 255 m													h_r = 1 m	
1887						82	77	95	61	54	25	44		
1888	48	44	67	39	18	153	87	176	80	92	33	51	888	66.1
1889	29	73	40	70	19	30	210	69	70	87	46	34	777	41.0
1890	53	8	16	68	36	97	49	128	99	93	82	17	746	30.2
Benschkowice (*Przemsza*)														
H = ? m													h_r = ? m	
1873												43		
1874	26	16												
Ciezkowice bei Chrzanów (*Przemsza*)														
H = 244 m													h_r = 1 bis 2 m	
1885	13	29	40	7	136	82	116	65	71	37	39	39	674	46
1886	65	18	29	24	87	123	69	48	28	61	18	46	616	32
1887	21	17	38	25	67	79	36	112	56	53	20	29	553	58
1888	21	18	33	43	33	141	102	172	73	72	28	46	782	66
1889	22	58	25	78	18	38	204	66	110					42
Pechnik-Jaworzno (*Przemsza*)														
H = 345 m													h_r = 1 m	
1883			16	15	66	171	92	80	86	26	57	32		
1884	40	13	39	60	26	169	88	17	34	98	39	34	657	32
1885	10	12	38	6	102	42	143	60	72	38	59	6	597	27

Niederschlagshöhe

Weichsel

	Jan.	Febr.	März	April	Mai	Juni	Juli	Aug.	Sept.	Okt.	Nov.	Dec.	Jahr	Tages-Max.
1886	46	15	21	14	96	128	76	42	32	65	22	46	603	43
1887	14	29	30	64	72	85	45	123	71	57	23	50	663	26
1888	47	41	60	42	40	136	126	178	78	76				
1889			26	56		19	181	55	90	78	39			
Rajcza (*Sola*)														
H = 502 m													h_r = 1 bis 2 m	
1887	60	50	73	31	85	70	15	43	54	86	52	94	713	32.3
1888	140	282	79	65	57	63	115	122	109	85	23	20	1160	59.9
1889	20	57	26	81	41	50	152	99	149	103	53	19	850	34.0
1890	37	1	6	72	48	134	63	36	113	115	102	29	736	36.0
Milówka (*Sola*)														
H = 446 m													h_r = 1 bis 2 m	
1883					101	108	127	99	115	33	15	34		
1884	82	14	42	76	41	175	99	36	41	96	60	45	807	
1885	5	9	51	7	88	78	315	98	55	57	68	33	864	
1886	56	33	27	20	60	108	56	55	42	63	28	65	613	
1887	31	40	57	39	95	97	41	89	59	60	16	48	672	30
1888	64	30	68	78	44	114	140	127	71	78	45	41	900	42.8
1889	36	59	36	43	19	66	115	68	108	56	62	48	716	26.4
1890	43	13	28	55	39	92	64	33	87	98	70	25	647	30.5
1886–90	46.0	35.0	43.2	47.0	51.4	95.4	83.2	74.4	73.4	71.0	44.2	45.4	709.6	
Koszarawa (*Sola*)														
H = 563 m													h_r = 1 bis 2 m	
1887	25	113	29	34	143	229	69	170	123	187	24	92	1238	43.3
1890				56	62	250	106	220	318	194	100	35		66.7
Saybusch (*Sola*)														
H = 345 m													h_r = 1.3 m	
1852			44	27	67	63	126	157	51	36	59	13		
1853	23	40	48	103	43	147	201	75	72	13	22	24	811	29.7
1854	42	71	70	9	104	115	165	194	32	26				37.9
1873											45			
1874			64	51	141	75	50	119	30	38				
1875				67	100	83	118	105	94	60	47	33		
1876	21	49	107	99	88	107	117	97	148	12	50	64	959	68.3
1877	13	57	34	60	173	128	137	187	49	49	30	15	932	65.2
1878	64	24	138	48	61	59	117	126	90	84	63	48	922	43.6
1879	14	49	50	62	169	139	177	74	22	59	46	32	893	64.5
1880	45	15	26	43	81	92	22	106	117	41	46	42	676	44.0
1881	7		74	35	61	172	88	79	138	53		9		35.8
1882	9	32	38	24	120	76	127	269	49	52	65	39	900	82.3
1883	18	20	42	37	125	132	174	104	167	33	51	30	933	88.8
1884	39	13	46	87	38	347	192	26	46	90	43	35	1002	82.5
1885	7	9	46	11	140	66	285	70	67	45	51	48	845	57.6
1886	59	32	29	13	54	156	78	114	25	42	15	52	669	54.5
1887	26	26	40	31	114	125	69	109	72	59	24	38	733	36.6
1888	40	8	36	56	34	184	153	157	137	110	56	87	1058	63.4
1889	21	55	52	93	98	114	242	96	160	93	58	43	1125	45.1
1890	41	6	23	71	35	113	78	71	105	109	57	26	735	35.5

Niederschlagshöhe

Weichsel

	Jan.	Febr.	März	April	Mai	Juni	Juli	Aug.	Sept.	Okt.	Nov.	Dec.	Jahr	Tages-Max.
Summe	489	506	1007	1027	1846	2493	2716	2335	1671	1104	828	678	13193	
Jahre	17	16	19	20	20	20	20	20	20	20	18	18	15	
Mittel	28.8	31.6	53.0	51.4	92.3	124.7	135.8	116.8	83.6	55.2	46.0	37.7	856.9	
Maxim.	64	71	138	103	173	347	285	269	167	110	65	87	1125	
Minim.	7	6	23	9	34	59	22	26	22	12	15	9	669	
1876-80	31.4	38.8	71.0	62.4	114.4	105.0	114.0	118.0	85.2	49.0	47.0	40.2	876.4	
1881-85	16.0		49.2	38.8	96.8	158.6	173.2	109.6	93.4	54.6		32.2		
1886-90	37.4	25.4	36.0	52.8	67.0	138.4	124.0	109.4	99.8	82.6	42.0	49.2	864.0	
Kobiernice (*Sola*)														
H = 283 m													h_r = 1 bis 2 m	
1887	24	51	72	52	117	132	79	163	76	87	30	61	944	55.7
1888	62	15	68	80	65	137	112	160	95	109	62	60	1025	36.0
1889	39	58	70	87	36	49	226	66	147	106	77	75	1036	35.4
1890	41	11	27	84	56	158	103	92	155	138	74	27	966	36.8
Chrzanów (*Weichsel*)														
H = 297 m													h_r = 1 bis 2 m	
1884	48	13	33	69	19	183	135	14	42	93	44	36	729	
1885	11	28	45	7	153	68	146	65	90	35	57	15	720	
1886	56	21	26	24	77	99	71	53	36	69	25	56	613	
1887	21	16	37	47	85	106	51	129	60	42	15	26	635	58
1888	37	18	54	43	30	134	111	130	53	71	21	49	751	51.2
1889	21	47	23	75	26	19	188	42	95	82	45	20	683	29.5
1890	38	5	7	58	38	130	46	90	78	96	56	22	664	23.1
1886-90	34.6	21.4	29.4	49.4	51.2	97.6	93.4	88.8	64.4	72.0	32.4	34.6	669.2	
Spytkowice (*Skawa*)														
H = 616 m													h_r = 1 bis 2 m	
1889				66	68	77	111	59	104	76	56	58		32.0
Jordanów (*Skawa*)														
H = 493 m													h_r = 1 bis 2 m	
1887	9	79	14						90	156	15	67		
1888	105	49	34	55	41	122	186	125	42	68	100	84	1011	43.0
Zawoja (*Skawa*)														
H = 530 m													h_r = 1 bis 2 m	
1887	24	84	86	56	93	163	41	171	120	89	23	65	1015	47.9
1888	86	23	65	77	41	162	111	132	56	80	47	89	969	40.1
1889	67	104	61	72	48	76	142	50	117	115	51	92	995	48.3
1890			50	69	49	139	91	86	134	138	80	23		33.3
Maków (*Skawa*)														
H = 377 m													h_r = ? m	
1868			66	74	35	64	108	86	43	56	51	80		
1869	43	23	44	31	69	85	141	83	39	80	70	27	735	31.6
1870	46	11	31	78	29	144	142	87	99	70	58	36	831	46.5

Niederschlagshöhe

Weichsel

	Jan.	Febr.	März	April	Mai	Juni	Juli	Aug.	Sept.	Okt.	Nov.	Dec.	Jahr	Tages-Max.
1871	26	33	29	134	95	131	186	59	57	45	34	39	868	60.3
1872	25	25	40	61	69	155	113	266	117	46	45	19	981	67.3
1873	10	31	21	65	230	122								
1877									52	28	30	19		
1878	77	26	109	58	66	78	96	157	80	104	50	38	939	
1879	22	25	42	58	122	99	117	86	18	54	52	46	741	
1880	42	15	27	22	46		17	52	118			27		
1881	7	12	38	10	*108*	*56*	65	57	67	39	38	2	*499*	
1882	9	33	*6*	17	141	*15*	73	136	39	*4*	53	24	*550*	
1884	20	14	22	60	44	259	85	49	26	65	65	27	736	
1885	3	16	46	8	147	90	314	76	40	40	27	31	838	
1886	64	34	17	14	95	144	94	88	31	81				
1888	51	25	31	90	54	107	135	98	72	29	41	60	793	40.4
1889	28	75	63	85	21	56	138	52	103	78	31	7	737	35.8
1890	23	4	23	39	44	94	54	62	86	69	17	21	536	37.4
Summe	496	402	655	904	1415	1699	1878	1494	1087	888	662	503	9784	
Jahre	16	16	17	17	17	16	16	16	17	16	15	16	13	
Mittel	31.0	25.1	38.5	53.2	83.2	106.2	117.4	93.4	63.9	55.5	44.1	31.4	742.9	
Maxim.	77	75	109	134	230	259	314	266	118	104	70	80	981	
Minim.	3	4	17	8	21	56	17	49	18	28	17	2	*499*	

Sucha

H = 337 m (*Skawa*) h_r = 1 bis 2 m

1875												62		
1876	15	48	95	96	90	76	201	53	141	18	34			30.5
1877		81	49	106	193	101	177	115	71	41	54	28		42.4

Wadowice

H = 268 m (*Skawa*) h_r = 1.5 m

1835								70	122	146	26	46		
1836	34	50	49	44	40	121	84	60	45	74	72	48	721	
1837	42	10	51	54	146	124	94	52	145	53	48	45	864	
1838	43	30	44	66	95	156	138							
1870						107	133	89	81	75	56	59		
1871	31	55	57	138	70	136	175	115	66	48	48	83	1022	
1872	71	67	123	72	58	154			128	80	43	32		
1873	8	81	42	92	169	122	52	44	49	34	32	70	795	
1874	35	28	113	117	266	96	99	33		20	124	203		
1875	96	113	164	76	121	104	199	68	93	89	72	64	1259	
1876	44	55	108	69	49	87	170	226	294	22	98	112	1334	
1877	44	86	107	130	228	66	164	147		68	21			
1878			121	58							67	34		
1879	39	33	84	138	166	144	100	60	53	86	31	39	973	
1880	61	23	19	59	186	48	14	82	104	62	24	72	754	
1881	41													
1882	4	27	36	12	130	65	20		41	34	87	49		
1883	24	31	53	27	86	147	32	128	87	44	13	44	716	
1884	34	12	59	69	14	155	47	18	15	69	29	36	557	
1885	5	25	37	12	183	29	122	74	66	31	52	18	654	

Niederschlagshöhe

Weichsel

	Jan.	Febr.	März	April	Mai	Juni	Juli	Aug.	Sept.	Okt.	Nov.	Dec.	Jahr	Tages-Max.
1886	60	15	31	8	82	95	130	141	11	103	38	23	737	
1887	23	28		93	78	51	40	74	29	54	33	42		
1888	25		13	26	51	107			13	26	48	35		
1889	31	49	14	28	14	66			91	57	21	32		
1890	43	6	11	84	99	60			70	108	56	51		
Summe	838	724	1336	1472	2331	2240	1813	1481	1603	1383	1139	1237	9686	
Jahre	22	20	21	22	21	22	18	17	20	22	23	22	12	
Mittel	38.1	36.2	63.6	66.9	111.0	101.8	100.7	87.1	80.2	62.9	49.5	58.9	856.9	
Maxim.	96	113	164	138	266	156	199	226	294	146	124	203	1334	
Minim.	4	6	11	8	14	29	14	18	11	20	13	18	557	

Andrychów

H = 333 m (*Skawa*) h_r = 1 bis 2 m

1887	28	80	83	81	139	188	50	190	99	108	37	90	1173	44.2
1888	69	27	63	84	75	169	177	221	90	94	48	81	1198	46.0
1889	56	135	82	170	46	25	195	54	227					

Wieprz

H = 390 m (*Skawa*) h_r = 1 bis 2 m

1871					72	119	143	72	31	49	21	48		
1872	30	21	39	42	45	101	65	187	108	51	40	41	770	58.5
1873	10	55	30	55	135	96	42							

Zator, Podolsze

H = 245 m (*Skawa*) h_r = 1 bis 2 m

1887	19	35	59	44	104	109	37	94	64	70	25	74	734	26.3
1888	53	28	52	56	31	111	95		60	71	37	53		
1889	27	51	33	76	36	42	157	59	106	83	38	39	747	25.2
1890	37	7	16	66	48	169								

Czernichów

H = 225 m (*Weichsel*) h_r = 2.0 m

1869						47	61	49	38	56	99	53		
1870	38	17	45	54	28	82								
1876								97	119	15	17			
1877			20	36	142	90	125	118	40	27	21	15		37.9
1878	47	16	57	40	41	51	81	61	50	104	51			31.8
1879			20	58	149	132	89	45	14	64	40	31		34.0
1880	31	21	21	49	67	88	29	106	81	58	34	45	630	28.8
1881	10	8	69	19	61	88	92	76	136	71	21	7	658	44.2
1882	14	19	33	24	128	72	103	202	44	26	30			56.1
1883		16	10	20	64	92	66	63	112	18	42	20		22.9
1884	20	5	33	56	9	140	60	8	34	36	47	30	478	49.3
1885	7	26	28	6	112	90	189	86	62	38	71	22	737	41.6
1886	59	32	21	10	44	89	76	88	31	55	16	46	567	
1887	18	19	57	48	88	100	21	110	52	64	20	41	638	29.5
1888	34	18	42	67	43	111	116	140	59	72	34	41	777	36.8
1889	22	39	38	95	34	59	146	51	72	86	36	43	721	43.1
1890	32	4	14	63	62	116	61	37	108	103	43	24	667	28.3

Niederschlagshöhe

Weichsel

	Jan.	Febr.	März	April	Mai	Juni	Juli	Aug.	Sept.	Okt.	Nov.	Dec.	Jahr	Tages-Max.
Summe	332	240	508	645	1072	1447	1315	1337	1052	893	622	418	5873	
Jahre	12	13	15	15	15	16	15	16	16	16	16	13	9	
Mittel	27.7	18.5	33.9	43.0	71.5	90.4	87.7	83.6	65.8	55.8	38.9	32.2	649.0	
Maxim.	59	39	69	95	149	140	189	202	119	104	99	53	777	
Minim.	7	4	10	6	9	47	21	8	14	15	16	7	478	
1881-85		14.8	34.6	25.0	74.8	96.4	102.0	87.0	77.6	37.8	42.2			
1886-90	33.0	22.4	34.4	56.6	54.2	95.0	84.0	85.2	64.4	76.0	29.8	39.0	674.0	

Stronie

H = 460 m (*Weichsel*) h_r = 1 bis 2 m

1887	11	58	42	37	114	137	18	58	28	295	13	199	1010	75.0

Kalwaryja

H = 370 m (*Weichsel*) h_r = 1 bis 2 m

1887	28	50	79	73	137	146								

Mogilany

H = 396 m (*Weichsel*) h_r = 1 bis 2 m

1883				25	51	112	96	58	155	29	63	64		
1884	99	39	32	65	21									
1886			16	10	25	108	91	165	73	72		47		
1887	15	49	68	71	88	130	33	125	114	91	10	46	840	19
1888						79	101	80	79			23		
1889	38	50	36	70	36	56	145	49	89	62	43	43	717	28.0
1890	19	8	17	30	44	131	107	183	96	61	32	21	749	70.5

Radziszów

H = 239 m (*Weichsel*) h_r = 1 bis 2 m

1887	21	36	61	48	104	107	23	129	40	55	12	60	696	39.9
1888	34	24	31	68	43	93	78	138	53	50	34	41	687	48.3
1889	47	48	44	95	6	40	142	46	83	86	37	75	749	30.1
1890	28	6	17	47	43	105	62	142	89	102	53	20	714	64.0

Nowa Góra

H = 449 m (*Weichsel*) h_r = 1 bis 2 m

1887	25	43	68	52	73	109	35	141	102	85	30	52	815	66.2
1888	77	50	109	48	39	159	118	148	63	74	34	64	983	71.2
1889	43	75	33	69	100	27	174	53	117	87	47	38	863	33.0
1890	58	9	25	55	35	107	36	50	97	95	67	21	655	25.6

Krzeszowice

H = 266 m (*Weichsel*) h_r = 1 bis 2 m

1887	29	31	58	41	67	96	35	129	71	64	22	42	685	59.1
1888	51	39	75	36	35	139	108	130	59	64	26	52	814	57.0
1889	21	51	36	72	112	25	168	53	63	73	40	33	747	65.8
1890	43	4	14	60	35	114	31	107	97	87	60	23	675	68.1

Niederschlagshöhe

Weichsel

	Jan.	Febr.	März	April	Mai	Juni	Juli	Aug.	Sept.	Okt.	Nov.	Dec.	Jahr	Tages-Max.
Krakau I (*Weichsel*)														
H = 220 m													h_r = 13.6 m	
1849								142	88	100	26	45		
1850	10	21	13	18	13	18	71	9	54	55	49	10	341	
1851	3	7	10	24	22	53	72	61	62	37	38	39	428	
1852	24	44	12	14	33	55	74	102	61	39	83	21	562	
1853	29	37	70	74	58	120	133	54	83	41	18	63	780	
1854	34	73	45	20	46	110	226	107	23	55	53	77	869	37.8
1855	82	74	109	36	81	233	89	125	59	53	21	31	993	37.7
1856	22	37	18	2	61	54	53	99	97	21	37	17	518	34.0
1857	24	4	24	81	61	119	123	42	42	37	26	24	607	
1858	12	8	18	5	74	54	126	56	17	16	24	22	432	
1859	10	36	35	51	41	56	50	68	55	96	3	55	556	
1860	26	46	23	55	29	86	76	16	30	28	24	42	481	
1861	47	28	56	14	35									
1862	61	50	26	47	79	70	62	105	14	19	9	38	580	39.6
1863	34	32	34	25	73	67	38	52	62	9	45	58	529	
1864	13	33	16	53	62	105	169	50	96	48	33	18	696	38.6
1865	39	12	28	16	64	91	88	202	33	42	51	22	688	54.2
1866	11	36	71	40	47	23	122	73	46	5	45	33	552	25.7
1867	45	44	29	71	67	78	143	39	14	91	39	73	733	46.7
1868	13	34	22	26	24	42	96	57	64	68	29	66	541	36.4
1869	31	19	51	18	74	68	52	49	22	27	79	30	520	26.9
1870	40	12	29	41	18	98	77	67	46	58	43	61	590	25.4
1871	17	26	18	103	30	144	106	52	69	51	39	27	682	51.7
1872	27	16	46	39	70	139	117	203	122	63	39	30	911	53.1
1873	9	19	19	59	127	71	30	70	62	17	38	55	576	30.0
1874	23	15	37	58	106	58	35	118	25	28	22	66	591	42.7
1875	31	18	17	33	71	70	59	123	60	61	58	31	632	40.0
1876	8	35	55	68	62	65	87	79	95	12	35	54	655	36.0
1877	23	60	12	67	143	114	98	105	23	31	15	17	708	45.8
1878	41	18	79	52	41	38	84	78	66	108	77	21	703	39.2
1879	16	33	25	63	164	165	132	69	20	59	39	26	811	62.7
1880	25	16	21	42	55	69	22	69	76	48	31	49	523	26.2
1881	7	10	52	20	57	97	76	62	175	90	18	4	668	31.0
1882	20	22	28	33	99	61	74	206	45	32	65	26	711	49.2
1883	21	15	25	17	56	134	56	61	139	27	48	23	622	28.6
1884	42	13	41	68	21	165	74	17	41	83	37	43	645	33.9
1885	6	23	36	8	125	57	230	90	37	32	40	22	706	46.9
1886	40	23	27	13	42	108	94	61	25	65	23	44	565	39.8
1887	17	18	36	68	132	64	20	64	48	58	20	33	578	40.9
1888	25	12	44	37	43	139	119	133	46	61	25	35	719	71.0
1889	21	38	23	56	23	50	137	47	73	100	28	35	631	43.1
1890	39	3	15	43	91	98	44	143	82	92	54	26	730	47.3
Summe	1068	1120	1395	1678	2620	3506	3634	3425	2397	2063	1526	1512	25363	
Jahre	41	41	41	41	41	40	40	41	41	41	41	41	40	
Mittel	26.0	27.3	34.0	40.9	63.9	87.7	90.9	83.5	58.5	50.3	37.2	36.9	637.1	
Maxim.	82	74	109	103	164	233	230	206	175	108	83	77	993	
Minim.	3	3	10	2	13	18	20	9	14	5	3	4	341	
1851-55	34.4	47.0	49.2	33.6	48.0	114.2	118.8	89.8	57.6	45.0	42.6	46.2	726.4	
1856-60	18.8	26.2	23.6	38.8	53.2	73.8	85.6	56.2	48.2	39.6	22.8	32.0	518.8	
1861-65	38.8	31.0	32.0	31.0	62.6									
1866-70	28.0	29.0	40.4	39.2	46.0	61.8	98.0	57.0	38.4	49.8	47.0	52.6	587.2	

Niederschlagshöhe

Weichsel

	Jan.	Febr.	März	April	Mai	Juni	Juli	Aug.	Sept.	Okt.	Nov.	Dec.	Jahr	Tages-Max.
1871-75	21.4	18.8	27.4	58.4	80.8	96.4	69.4	113.2	67.6	44.0	39.2	41.8	678.4	
1876-80	22.6	32.4	38.4	58.4	93.0	90.2	84.6	80.0	56.0	51.6	39.4	33.4	680.0	
1881-85	19.2	16.6	36.4	29.2	71.8	102.8	102.0	87.2	87.4	52.8	41.6	23.6	670.4	
1886-90	28.4	18.8	29.0	43.4	66.2	91.8	82.8	89.6	54.8	75.2	30.0	34.6	644.6	

Krakau II

H = 220 m (*Weichsel*) h_r = 0.5 m

1877	23	60	15	64	139	120	96	98	27	32	17	18	709	45.8
1878	45	20	70	53	42	40	77	79	68	111	80	26	711	47.8
1879	23	38	29	57	159	157	130	68	21	60	41	29	812	63
1880	27	18	19	42	55	65	19	62	70	42	33	51	503	22
1881	10	13	59	21	55	97	71	70	167	84	19	4	670	34
1882	20	25	32	33	101	58	73	218	49	34	64	34	741	53
1883	21	14	25	16	50	120	58	58	132	25	51	26	596	31
1884	43	16	41	69	22	164	71	16	39	77	42	42	642	
1885	6	26	42	8	122	60	226	93	37	32	40	23	715	
1881-85	20.0	18.8	39.8	29.4	70.0	99.8	99.8	91.0	84.8	50.4	43.2	25.8	672.8	

Wieliczka

H = 257 m (*Weichsel*) h_r = 2.0 m

1873												29		
1874	18	1	9	45	118	49	77	166	24	27	40	54	628	71.8
1875	35	23	19	18	52	49	79	70	66	65	48	27	551	23.5
1876	20	14	11	12	22	70	76	100	98	19	37	58	537	42.2
1877	24	68	35	62	156	109	146	102	32	33	14	25	806	50.2
1878	63	14	73	60	44	42	75	93	64	102	60	26	716	28.5
1879	25	36	28	84	152	122	107	39	20	64	33	41	751	43.3
1880	28	19	12	43	44	62	13	94	99	37	25	32	508	30.2
1881	13	8	57	19	52	63	65	66	111	74	14	3	545	41.2
1882	12	9	20	44	108	50	75	174	62	21	38	25	638	26.4
1883	9	11	24	24	65	111	32	65	129	25	44	22	561	29.9
1884	26	8	36	54	15	190	72	16	22	51	56	12	558	67.6
1885	3	20	34	5	148	65	210	78	34	24	55	13	689	44.5
1886	54	33	19	16	44	72	82	58	33	72	15	35	533	27.6
1887	9	18	38	39	84	72	19	100	49	53	17	51	549	25.5
1888	33	18	40	62	52	118	73	87	59	58	25	40	665	41.0
1889	29	51	36	76	9	53	141	44	67	60	24	58	648	31.0
1890	37	6	16	50	59	119	74	43	89	101	33	27	654	24.0
Summe	438	357	507	713	1224	1416	1416	1395	1058	886	578	578	10537	
Jahre	17	17	17	17	17	17	17	17	17	17	17	18	17	
Mittel	25.8	21.0	29.8	41.9	72.0	83.3	83.3	82.1	62.2	52.1	34.0	32.1	619.6	
Maxim.	63	68	73	84	156	190	210	174	129	102	60	58	806	
Minim.	3	1	9	5	9	42	13	16	20	19	14	3	508	
1876-80	32.0	30.2	31.8	52.2	83.6	81.0	83.4	85.6	62.6	51.0	33.8	36.4	663.6	
1881-85	12.6	11.2	34.2	29.2	77.6	95.8	90.8	79.8	71.6	39.0	41.4	15.0	598.2	
1886-90	32.4	25.2	29.8	48.6	49.6	86.8	77.8	66.4	59.4	68.8	22.8	42.2	609.8	

Raba wyzna

H = 530 m (*Raba*) h_r = 1 bis 2 m

1887	14	52	66	40	120	115	39	92	63	70	13	65	749	32.0
1888	64	24	12	57	47	158	118	149	57	74	29	31	820	30.2

Niederschlagshöhe

Weichsel

	Jan.	Febr.	März	April	Mai	Juni	Juli	Aug.	Sept.	Okt.	Nov.	Dec.	Jahr	Tages-Max.
1889	38	63	52	93	125	95	101	60	118	75	32	58	910	98.0
1890	29	15	27	51	36	117	77	24	129	127	50	24	706	32.9
Rabka														
H = 478 m							(*Raba*)						h_r = 1 bis 2 m	
1872							142	266						
1873							65	55						
1874						92	54	93						
1876						40	160	53						
1877						85	114							
1884		17	30	53	26	216	121	35	14	69	54	25		
1887	15	57	73	38	79	173	44		110	77	17	39		
1888	65	24	23	67	47	145	169	101	68	29		76		
1889	30	67	59	69	67	56	156			76	54	54		
1890	28	11	19	44	48	137	66	61	157	133	55	21	780	
Kasina wielka														
H = 491 m							(*Raba*)						h_r = 1 bis 2 m	
1887	37	35	53	43	79	29	15	98	81	80	54	212	816	20.3
Lubień														
H = 360 m							(*Raba*)						h = ? m	
1878					53	72	104	118	74	87	59	15		
1879	24	28	70	81	116	106	127	78	34	78	47	43	832	
1880	47	12	22	31										
1881			53	23	125	28	27	57	114	35	41	2		
1883	33	17	46	20	80		51	72	129	37	42	39		
1884	46		25	57	31	309	116	44	19	73	64			
1885		5	26	4		74	209	78	60	42	46	34		
1888						79	101	80	79					
Myślenice														
H = 314 m							(*Raba*)						h_r = 1 bis 2 m	
1878					61	54	96	131	90	89	60	49		
1879	24	28	77	71	108	154	113	86	26	87	46	58	878	
1880	97	25	26	104										
1883				48	88	103	55	76	164	32	46	43		
1884	40	17	43	91	25	304	126	42	37	72	73	48	918	
1885	1	27	49	12	141	73	277	68	55	51	77	29	860	
1886	61	34	29	28	90	134	69	93	28	107	29	50	752	
1887	17	45	92	84	104	136	60	143	64	46	19	60	870	33
1888	60	17	38	77	51	77	124	120	83	74	48	86	855	51.4
1889	44	65	67	111	22	79	184	51	101	105	38	64	931	33.7
1890	59	12	24	57	62	120	80	56	92	148	61	28	799	29.5
Summe	403	270	445	683	752	1234	1184	866	740	811	497	515	6963	
Jahre	9	9	9	10	10	10	10	10	10	10	10	10	8	
Mittel	44.8	30.0	49.4	68.3	75.2	123.4	118.4	86.6	74.0	81.1	49.7	51.5	852.4	

Niederschlagshöhe

Weichsel

	Jan.	Febr.	März	April	Mai	Juni	Juli	Aug.	Sept.	Okt.	Nov.	Dec.	Jahr	Tages-Max.
Maxim.	97	65	92	111	141	304	277	143	164	148	77	86	931	
Minim.	1	12	24	12	22	54	55	42	26	32	19	28	752	
1886-90	48.2	34.6	50.0	71.4	65.8	109.2	103.4	92.6	73.6	96.0	39.0	57.6	841.4	

Jodlownik

H = 326 m (*Raba*) h_r = 1.3 m

1867										84	76	75		
1868	16	48	72	69	48	67	124	90	51	48	39	76	748	
1869	43	23	80	31	79	102	56	91	41	61				
1870					30	103	125	61	99	69	80	22		
1871	16	41	25	134	52		159	51	66	47	50			
1872						183	118	296	111	47	24			
1873					140	108	51	72	63		25	56		
1874	32	33	42	62	173	117	107	111	27	25	52	57	838	44.3
1875	46	49	43	56	115	51	137	90	148	56	45	54	890	43.6
1876	37	33	99	77	74		149	77	128	16	63	54		
1877	22	57	43	97	164	90	110	85	46	39	19	26	798	36.1
1878	71	21	106	73	54	51	105	124	91	122	67	34	919	39.5
1879	35	35	52	93	118	160	159	119	38	99	40	53	1001	57.8
1880	33	18	25	59	57	155	40	74	194	50	36	50	791	41.3
1881	10	6	90	58	118	70	114	73	121	98	24	7	789	39.0
1882	16	26	27	42	175	58	127	259	63	42	51	25	911	81.8
1883	37	28	44	64	121	124	78	72	170	40	41	46	865	48.9
1884	50	22	40	79	24	284	108	74	38	63	92	44	918	81.7
1885	3	21	43	16	131	90	303	70	43	59	43	50	872	47.8
1886	56	39	26	28	87	98	70	86	34	73	24	41	662	30.0
1887	17	41	73	33	158	140	32	113	58	63	18	68	814	38.2
1888	47	17	32	83	39	100	141	133	72	61	38	66	829	44.1
1889	34	46	75	69	55	68	122	54	109	85	30	83	830	35.6
1890		11	36	42	24	109	79	48	141	117	54			39.8
Summe	621	615	1073	1265	2036	2328	2614	2323	1952	1464	1031	987	13475	
Jahre	19	20	20	20	22	21	23	23	23	23	23	20	16	
Mittel	32.7	30.8	53.7	63.3	92.5	110.9	113.7	101.0	84.9	63.7	44.8	49.4	841.4	
Maxim.	71	57	106	134	175	284	303	296	194	122	92	83	1001	
Minim.	3	6	25	16	24	51	32	48	27	16	18	7	662	
1876-80	39.6	32.8	65.0	79.8	93.4		112.6	95.8	99.4	65.2	45.0	43.4		
1881-85	23.2	20.6	48.8	51.8	113.8	125.2	146.0	109.6	87.0	60.4	50.2	34.4	871.0	
1886-90		30.8	48.4	51.0	72.6	103.0	88.8	86.8	82.8	79.8	32.8			

Trzciana

H = 260 m (*Raba*) h_r = 1 bis 2 m

1887	28	68	76	40	133	131	38	112	62	71	28	84	871	28.1
1888	63	29	35	87	44	130	102	121	84	58	42	81	876	41.5
1889	39	84	77	100	83	55	169	58	142	102	34	112	1055	47.2
1890	32	13	30	52	25	117	79	66	93	119	56	28	710	34.8

Bochnia

H = 213 m (*Raba*) h_r = 1.1 m

1860	31	71	32	57	52	75	176	30	97	24	47	43	735	

Niederschlagshöhe

Weichsel

	Jan.	Febr.	März	April	Mai	Juni	Juli	Aug.	Sept.	Okt.	Nov.	Dec.	Jahr	Tages-Max.
1861	26	17	54	32	50	143	92	82	72	2	45	36	651	
1862	37	47	23	47	91	124	64	106	10	14	8	27	598	56.0
1863	37	42	43	32	58									
1868										53	39	52		
1869	33	16	79	10	85	74	63		36	60	52	36		
1870	37	24	31	49	39	145	81	45	82	69	71	44	717	26.1
1871	16	39	18	123	38	155	112	80	72	35	44	63	795	35.6
1872	9	14	39	49	42	149		268	91	51	24	44		81.2
1873	12	36	22	51	146	95	36	69	22	23	47	80	639	27.1
1874	107	135	30	53	181	62	47	68	21	33	66	67	870	32.9
1875	111	49	69	8	63	84	90	47	33	79	40	63	736	28.0
1876			46	80	58	96	57	69	146	17	50	48		46.5
1877	42	51	32	166		50	233	169	68	35	39	19		134.0
1878	10													
1879	21	31	45	66	141	113	151	105	50	86	60	23	892	42.2
1880	49	26	26	26	37	55	7	105	119	26	33	57	566	36.2
1881	33	15	35	20	49	124	64	79	158	74	48	13	712	50.6
1882	15	18	36	45	122	67	100	272	60	28	95	50	908	36.2
1883	37	22	20	59	118	107	56	67	182	46	45	29	788	45.2
1884	82	35	44	78	23	302	86	46	37	63	48	51	895	75.2
1885	12	17	37	16	141	80	227	72	27	46	70	33	778	55.8
1886	63	10	17	21	81	115	84	43	17	52	28	34	565	33.2
1887	12	18	34	44	100	89	28	96	55	100	12	35	623	36.2
1888	38	24	14	22	30	105	52	100	102	54	14	7	562	60.2
1889	39	68	102	130	36	50	87	31	139	79	26	78	865	44.2
1890	22	6	26	25	45	95	55	31	71	104	39	36	555	28.0
Summe	931	831	954	1309	1826	2554	2048	2080	1767	1253	1090	1068	14450	
Jahre	25	24	25	25	24	24	24	23	24	25	25	25	20	
Mittel	37.2	34.6	38.2	52.4	76.1	106.4	85.3	90.4	73.6	50.1	43.6	42.7	730.6	
Maxim.	111	135	102	166	181	302	233	272	182	104	95	80	908	
Minim.	9	6	14	8	23	50	7	30	10	2	8	7	555	
1871–75	51.0	54.6	35.6	56.8	94.0	109.0		106.4	47.8	44.2	44.2	63.4		
1881–85	35.8	21.4	34.4	43.6	90.6	136.0	106.6	107.2	92.8	51.4	61.2	35.2	816.2	
1886–90	34.8	25.2	38.6	48.4	58.4	90.8	61.2	60.2	76.8	77.8	23.8	38.0	634.0	

Ujscie solne

H = 191 m (*Raba*) h_r = 1 bis 2 m

1887	6	30	43	27	82	78	23	67	50	50	18	48	522	16.5
1888	36	15	41	37	31	121	59	91	84	55	28	35	633	39.6
1889	24	49	41	51	35	36	126	59	74	80	21	59	655	27.5
1890	17	4	24	35	30	55	44							

Lubna

H = 200 m (*Nidzica*) h_r = 4.0 m

1886	51	19	13	11	58	91	66	47	30	45	15	35	481	40.7
1887	7	13	34	23	53	91	15	51	30	32	19	41	409	24.5
1888	26	22	41	29	23	128	75			48				

Lipnica murowana

H = 281 m (*Uszwica*) h_r = 1 bis 2 m

1887	16	67	86	38	109	116	27	78	66	74	30	61	768	34.2
1888	73	37	47	55	51	146	84	88	89	81	43	69	863	54.8

Niederschlagshöhe

Weichsel

	Jan.	Febr.	März	April	Mai	Juni	Juli	Aug.	Sept.	Okt.	Nov.	Dec.	Jahr	Tages-Max.
1889	35	83	68	79	34	47	137	41	124	89	29	78	844	43.2
1890	38	11	20	45	29	99	82	38	79	136	52	24	653	29.7
Chronów														
H = 250 m						(*Uszwica*)							h_r = ? m	
1881					28	87	61	56	102	59	10	3		
1882	13	4	13	28	111	52	89	257	54	24	32	13	690	
1883	22	5	26	35	71	125	88	57	178	40	41	34	722	
1884	27	16	38	89	18	300	59	20	24	57	61	41	750	
1885	9	26	54	13	119	72	223	65	35	40	64	20	740	
1886	38	11	13	26	79	117	163	68	30	61	32	51	689	
1887	13	27	55	28	113	110	31	82	55	58	21	30	623	27
1888	31	14	33	60	51	162	82	94	79	38	39	51	734	64.8
1881–85					69.4	127.2	104.0	91.0	78.6	44.0	41.6	22.2		
Uszew														
H = 250 m						(*Uszwica*)							h_r = ? m	
1880	35	12	18	44	86	70	19	79	153	38	28	48	630	29
1881	3	6	35	31	47	119	69	66	119	79	24	3	601	51
1882	18	10	14	34	138	50	114	290	57	21	60	21	827	43
1883	16	14	23	64	84	124	71	57	170	35	46	32	736	35
1884	27	12	36	90	22	302	79	31	35	48	46	38	766	84
1885	13	18	40	10	99	84	206	75	31	31	56	13	676	42
1886	63	19	18	22	85	93	*90*	71	26	57	23	54	621	30
1887	7	*30*	*50*	31	118	114	35	84	61	73	18	43	*664*	29
1888	46	17	36	59	68	144	67	83	71	41	31	56	719	37
1889	29	40	55	76	11	35	95	45	65	67	15	45	578	30
1890	26	5	11	41	45	82	65	25	55	83	37	22	497	25
Summe Jahre	283 11	183 11	336 11	502 11	803 11	1217 11	910 11	906 11	843 11	573 11	384 11	375 11	7315 11	
Mittel	25.7	16.6	30.5	45.6	73.0	110.6	82.7	82.4	76.6	52.1	34.9	34.1	664.8	
Maxim.	63	40	55	90	138	302	206	290	170	83	60	56	827	
Minim.	3	5	11	10	11	35	19	25	26	21	15	3	497	
1881–85	15.4	12.0	29.6	45.8	78.0	135.8	107.8	103.8	82.4	42.8	46.4	21.4	721.2	
1886–90	34.2	22.2	34.0	45.8	65.4	93.6	70.4	61.6	55.6	64.2	24.8	44.0	615.8	
Brzesko														
H = 230 m						(*Uszwica*)							h_r = 1 bis 2 m	
1887	14	45	74	37	102	95	21	80	46	55	18	65	652	21.3
1888	54	30	42	62	50	116	97	88	55	44	40	56	734	28.6
1889	33	62	60	65	57	44	123	58	76	82	30	54	744	45.0
1890	18	5	16	44	44	86	51	83	86	98	48	25	604	48.5
Czarny Dunajec														
H = 674 m						(*Dunajec*)							h_r = ? m	
1877	13	78	35	63	129	95	145	142	63	29	23	33	848	
1878	83	20	111	74	89	71	131	119	96	95	62	50	1001	
1879	35	39	59	70	149	125	210	79	32	84	67	42	991	
1880	55	13	48	45	37	87			175	62	44	86		

Niederschlagshöhe

Weichsel

	Jan.	Febr.	März	April	Mai	Juni	Juli	Aug.	Sept.	Okt.	Nov.	Dec.	Jahr	Tages-Max.
1881	11	3	108	62	113	78	85	99	100	75	47	4	785	
1882	3	35	26	20	145	108	138	239	72	37	56	38	917	
1883	39	17	14	25	101	105	99	69	139	45	47	36	736	
1884	27	9	18	53	10	146	143	40	46	95	59	25	671	
1885	1	11	27	2	86	94	197	94	53					
1881-85	16.2	15.0	38.6	32.4	91.0	106.2	132.4	108.2	82.0					

Neumarkt

H = 591 m (*Dunajec*) h_r = ? m

1877	13	89	45	65	121	91	128	97	59	43	27	37	815	
1878	71	47	97	56	71	68	121	163	66	98	55	51	964	
1879	28	31	54	69	125	104	199	112	17	94	87	45	965	
1880	92	14	43	29	32	91	59	97	82	68				
1881	21	5			59	68	77	130	80	16	22	0		
1884	8	11	16	26	14	169	52	35	15	42				
1885				12	95	103	197	78	47	35	56			
1887							42	103	89	76	3			
1888				44	45	186	90	95	84	58	25			33.2
1889	35	4	10	38	49	70	163	41						

Zakopane

H = 822 m (*Dunajec*) h_r = ? m

1877						148	246	71						
1878	102	15	81	63	94	69	159	150	84	82	52	61	982	
1879	40	58	67	76	193	174	258	111	58	85	88	65	1273	
1880	70	17	56	58										
1881					196	144	149			167	93			
1882	12	33	55	74	215	129	265	372	96	75	61	42	1429	
1884	67	23	29	62	43	400	258	73	69	109	62	47	1242	
1885	2	14	58	7	166	161	380	115	63	114	27	86	1193	
1886	61	46	19	22	83	184	129	81	26	109	33	47	840	
1887	6	46	35	20	149	108	63	125	90	86	18	51	797	34

Poronin

H = 742 m (*Dunajec*) h_r = 1.4 m

1867									34	57	82	98		
1868	21	78	78	72	19	130	144	113	55	54	36	81	881	34.2
1869	51	22	70	29	83	95	135	128	53	87	65	42	860	36.4
1870	25	12	25											
1871											53	66		
1872	25	24	68	55	91	153	197	270	161	32	58	23	1157	54.4
1873	7	28	37	84	229	133	98	78	53	42	34	43	866	47.9
1874	44	47	64	48	160	119	70	186	41	38	49	78	944	50.3
1875	43	42	46	72	84	59	166	98	139	48	23	43	863	32.3
1876	28	34	97	65	100	118	141	49	163	20	41	53	919	34.8
1877	8	73	51	81	196	93	141	117	49	38	32	32	911	44.3
1878	113	37	85	102	73	89	142	163	72	84	53	43	1056	55.4
1879	30	29	47	85	129	114	213	84	43	90	65	48	977	62.6
1880	59	12	35	53	77	91	69	126	243	51	27	78	921	46.6

Niederschlagshöhe

Weichsel

	Jan.	Febr.	März	April	Mai	Juni	Juli	Aug.	Sept.	Okt.	Nov.	Dec.	Jahr	Tages-Max.
1881	13	4	65	54	148	147	112	132	89	73				
1882			16	40	150	88	368	244	98	53	58	43		66.3
1883	52	47	29	57	101	132	133	94	175	61	57	40	978	30.5
1884	58	24	31	54	43	344	198	51	67	75	73	30	1048	77.3
1885	4	10	29	9	140	170	339	118	72	72	49	55	1067	60.4
1886	68	47	22	20	78	186	125	82	43	85				48.3
1887						78	44	117	105	92	12	29		
1888	13	31	7	16	42	212	190							
1890										150	70			
Summe	662	611	902	996	1943	2551	3025	2250	1755	1302	937	925	13448	
Jahre	18	18	19	18	18	19	19	18	19	20	19	18	14	
Mittel	36.8	33.9	47.5	55.3	107.9	134.3	159.2	123.7	92.4	65.1	49.3	51.4	956.8	
Maxim.	113	78	97	102	229	344	368	270	243	150	82	98	1157	
Minim.	4	4	7	9	19	59	44	49	34	20	12	23	860	
1876–80	47.6	39.0	63.0	77.2	115.0	101.0	141.2	107.8	114.0	56.6	43.6	50.8	956.8	
1881–85			34.0	42.8	116.4	176.2	230.0	127.8	100.2	66.8				

Bialka

H = 694 m (*Dunajec*) h_r = 1 bis 2 m

1877	8	37	41	52	98	70	95	73	35	27	12	25	573	
1878	35	13	35	67	68	57	88	145	65	73	33	42	721	
1879	19	25	36	60	79	54	93	51	15	65	21	24	542	
1880	30	12	14	47	27	63	46	82	121	33	19	42	536	
1881	7	2	46	35	137	46	96	79	62	59	34	2	605	
1882			16	40	150	88	368	244	98	53	58	43		
1883	39	66	12	44	85	92	64	69	144	57	43	38	753	
1884	29	18	38	40	28	232	88	48	24	57	47	28	677	
1885	1	17	38	10	104	117	261	77	51	46	44	43	809	
1886	51	37	12	19	52	108	81	76	34	42	21	42	575	
1887	8	27	32	16	124	93	44	83	62	73	23	49	634	31
1888	51	12	8	47	50	173	136	112	78	49	23	35	774	36.1
1889	24	21	20	24	34	44	77	30	56	38	54	41	463	19.8
1890	28	7	10	32	30	71	53	76	96	121	36	8	568	42.6
Summe	330	294	358	533	1066	1308	1590	1245	941	793	468	462	8230	
Jahre	13	13	14	14	14	14	14	14	14	14	14	14	13	
Mittel	25.4	22.6	25.6	38.1	76.1	93.4	113.6	88.9	67.2	56.6	33.4	33.0	673.9	
Maxim.	51	66	46	67	150	232	368	244	144	121	58	49	809	
Minim.	1	2	8	10	27	44	44	30	15	27	12	2	463	
1881–85			30.0	33.8	100.8	115.0	175.4	103.4	75.8	54.4	45.2	30.8		
1886–90	32.4	20.8	16.4	27.6	58.0	97.8	78.2	75.4	65.2	64.6	31.4	35.0	602.8	

Maniowy

H = 527 m (*Dunajec*) h_r = 1 bis 2 m

1879						113	139	63	32	87	46	70		
1880	60	10	31	31	26	73	62	131	160	44	30	81	739	
1881	7	1	61	42	84	71	102	71	73	42	41	4	599	
1882	10	26	10	32	114	37	103	184	52	32	21	40	661	
1883	85	35	41	48	73	85	53	68	98	40	35	64	725	
1884	37	9	31	43	42	237	83	50	26	77	52	36	723	
1885	3	10	36	16	109	102	223	72	40	26	22	20	679	

Niederschlagshöhe

Weichsel

	Jan.	Febr.	März	April	Mai	Juni	Juli	Aug.	Sept.	Okt.	Nov.	Dec.	Jahr	Tages-Max.
1886	66	34			45	77	86		40	49	18	38		
1887	16	40	51	19	106	184	58	78	85	71	27	44	779	33
1888	89	44	13	*25*	*25*	*92*		113	65	42	38	62		35.0
1889	25	69	36	49	32	26	85	38	55	58	30	19	522	27.0
Summe	398	278	310	305	656	1097	994	868	726	568	360	478	5427	
Jahre	10	10	9	9	10	11	10	10	11	11	11	11	8	
Mittel	39.8	27.8	34.4	33.9	65.6	99.7	99.4	86.8	66.0	51.6	32.7	43.5	681.2	
Maxim.	89	69	61	49	114	237	223	184	160	87	52	81	779	
Minim.	3	1	10	16	*25*	26	53	38	26	26	18	4	522	
1881-85	28.4	16.2	35.8	36.2	84.4	106.4	112.8	89.0	57.8	43.4	34.2	32.8	677.4	

Czorstyn

H = 550 m (*Dunajec*) h_r = ? m

1877			47	41	103	62	101	144	35	32	12	15		
1878	58	14	37	56	49	20	85	131	55	71	34	48	658	
1879	28	31	33											

Szczawnica

H = 481 m (*Dunajec*) h_r = 1.1 m

1883	33	28	33	74	72	84	83	67	136	33	51	29	723	28.3
1884	44	14	21	56	27	202	118	76	38	84	72	33	785	55.9
1885	2	10	29	11	145	122	289	82	44	60	14	58	866	52.4
1886	60	33	22	19	83	90	118	55	60	41	26	48	655	27.7
1887	16	42	56	40	127	169	54	128	78	79	16	47	852	70.4
1888	47	51	22	62	43	185	107	104	85	63	19	58	846	54.5
1889	32	55	68	64	57	66	103	52	90	78	36	73	774	34.7
1890	36	7	32	59	35	102	84	50	117	132	44	24	722	28.5
1886-90	38.2	37.6	40.0	48.8	69.0	122.4	93.2	77.8	86.0	78.6	28.2	50.0	769.8	

Neu Schmecks

H = 1004 m (*Dunajec, Poprad*) h_r = 2 m

1880	21	20	33	46	115	71	60	84	93	30	34			
1881	18	6	41	37	51	144	60	105	136	38	59	18	713	41
1882	9	30	40	38	90	63	193	223	138	95	90	44	1053	48
1883	32	70	59	21	84	77	97	91	100	55	42	42	770	29
1884	53	7	46	133	57	223	129	75	52	52	38	69	934	47
1885	19	36	51	10	164	96	178	73	85	98	32	82	924	49
1886	64	15	2	15	55	166	93	106	69	85	17	26	713	38
1887	27	43	7	12	27	165	57	156	90	72	21	8	685	64
1888					68	183	83	135	117	98	11	18		
1889	18	8	18	56	66	94	140	145	88	128	13	10	784	60
1890	23	2	10	97	59	105	140	88	119	74	90	38	845	63
Summe	284	237	307	465	836	1387	1230	1281	1087	825	447	355	7421	
Jahre	10	10	10	10	11	11	11	11	11	11	11	10	9	
Mittel	28.4	23.7	30.7	46.5	76.0	126.1	111.8	116.5	98.8	75.0	40.6	35.5	809.6	
Maxim.	64	70	59	133	164	223	193	223	138	128	90	82	1053	
Minim.	9	2	2	10	27	63	57	73	52	30	11	8	685	
1881-85	26.2	29.8	47.4	47.8	89.2	120.6	131.4	113.4	102.2	67.6	52.2	51.0	878.8	
1886-90					55.0	142.6	102.6	126.0	96.6	91.4	30.4	20.0		

Niederschlagshöhe

Weichsel

Kesmark

H = 631 m (*Dunajec, Poprad*) h_r = 0.8, seit 1881: 2.0 m

	Jan.	Febr.	März	April	Mai	Juni	Juli	Aug.	Sept.	Okt.	Nov.	Dec.	Jahr	Tages-Max.
1853		79	53	103	84	112	161	61	32	41	12	33		57.3
1854	31	36	26	8	101	131	108	110	21	41	36	21	670	43.5
1855	37	26	38	7	54	68	81	117	40	39	27	22	556	32.3
1856	39	21	15	28	76	135	64	30	77	10	27	44	566	40.6
1857	22	1	31	82	44	48	141	53	47	19	22	21	531	
1858	12	2	23	14	52	40	149	117	72	15		22		
1859	12	14	32	30	91	123	85	50	57	128	23	21	666	
1860	11	33	19	69	69	97	149	40	47	30	49	50	663	
1861	20	21	23	29	25	129	70	60	22	4	25	15	443	
1862	36	22	23	38	69	115	36	87	17	16	26	44	529	35.2
1863	14	28	9	40	55	43	73	72	68		77		479	
1864	15	37	32	44	39	76	84	99	56	44	15	18	559	32.0
1865	41	39	42	20	77	34	50	79	14	25	9	10	440	45.1
1866	2	11	60	21	69	46	137	41	66	5	3	24	485	67.7
1867	26	17	21	50	71	96	140	51	14	90	64	66	706	
1873		16												
1874	7	5	5								17	19		
1875	18	18	15	28	41	50	57	52	15	9	15	31	349	17
1876	41	38	73	27	85	96	48	66	88	10	35	63	670	27
1877	8	30	27	35	76	98	106	49	31	33	13	49	555	29
1878	36	14	52	68	63	113	59	208	75	90	48	60	886	84
1879	24	42	49	72	69	126	189	56	35	75	56	30	823	60
1880	13	13	18	48	59	64	55	69	100	24	23	51	537	28
1881	7	1	29	40	89	76	76	102	100	56	12	5	593	31
1882	5	21	5	15	28	26	35	134	80	46	60	41	496	51
1883	11	32	42	34	68	109	71	61	96	36	40	39	639	34
1884	20	8	24	69	25	132								
1885					102	69		63	35	70	23	10		
1886	74	22	21	17	46	75	99	64	42	47	10	72	589	39
1887	32	19	42	12	96	54	45	63	35	61	7	39	505	31
1888	29	26	25	73	33	141	63	78	97	67	11	24	667	52
1889	13	26	29	61	39	62	144	33	70	78	24	13	592	42
1890	16	2	9	90	42	85	87	64	85	108	61	23	672	41
Summe	672	720	912	1272	1937	2669	2662	2229	1634	1317	793	980	15866	
Jahre	30	32	31	30	31	31	29	30	30	29	29	30	27	
Mittel	22.4	22.5	29.4	42.4	62.5	86.1	91.8	74.3	54.5	45.4	27.3	32.7	592.1	
Maxim.	74	79	73	103	102	141	189	208	100	128	64	72	886	
Minim.	2	1	5	7	25	26	35	30	14	4	3	5	349	
1856-60	19.2	14.2	24.0	44.6	66.4	88.6	117.6	58.0	60.0	40.4		31.6		
1861-65	25.2	29.4	25.8	34.2	53.0	79.4	62.6	79.4	35.4					
1876-80	24.4	27.4	43.8	50.0	70.4	99.4	91.4	89.6	65.8	46.4	35.0	50.6	694.2	
1886-90	32.8	19.0	25.2	50.6	51.2	83.4	87.6	60.4	65.8	72.2	22.6	34.2	605.0	

Barlangliget

H = 764 m (*Dunajec, Poprad*) h_r = ? m

1890								63	58	88	45	26		

Niederschlagshöhe

Weichsel

	Jan.	Febr.	März	April	Mai	Juni	Juli	Aug.	Sept.	Okt.	Nov.	Dec.	Jahr	Tages-Max.
Orló (*Dunajec, Poprad*)														
H = 477 m													h_r = ? m	
1883			53	54	86	42	53	82	157	34	45	44		
1884	72	27	29	65	40	186	128	47	40	81	111	73	899	40
1885	14	16	39	25	128	149	136	72	54	72	47	29	781	53
1886	74	37	18	19	74	164	122	119	30	44	7	27	735	65
1887	34	42	54	13	156	90	78	98	70	79	11	57	782	29
1888	58	48	14	63	31	194	126	93	56	45	12	23	763	42
1889	20	40	23	43	58	83	129	61	99	77	36	29	698	42
1890	36	3	25	49	14	54	88	29	93	149	39	28	607	39
1886-90	44.4	34.0	26.8	37.4	66.6	117.0	108.6	80.0	69.6	78.8	21.0	32.8	717.0	
Héthárs (*Dunajec, Poprad*)														
H = 389 m													h_r = ? m	
1890	21	1	10	32	37	64	63	53	86	120	64	34	585	41
Krynica (*Dunajec, Poprad*)														
H = 575 m													h_r = 1.1 m	
1877					74	89	139	110	33	35	11	47		
1878	120	39	101	78	44	77	137	145	70	127	70	80	1088	34.6
1879	54	43	88	66	103	77	274	139	53	145	84	60	1186	57.8
1880	109	22	57	47	41	149	62	96	192	76	43	113	1007	34.4
1881	25	12	107	56	112	78	96	101	111	81	44	10	833	39.3
1882	14	43	31	40	128	65	112	75	14	34	65	55	676	39.6
1883	68	51	72	76	84	105	33	57	126	47	47	73	839	26.1
1884	77	13	22	51	20	267	103	47	28	81	79	55	843	54.5
1885	11	24	33	7	126	116	215	95	80	57	23	104	891	37.9
1886	76	34	33	13	81	81	70	56	25	37	12	51	569	28.6
1887	35	77	72	34	138	135	43	82	79	70	29	67	861	30.4
1888	94	69	28	66	39	110	120	104	24	68	31	67	820	23.7
1889	27	66	63	68	67	83	115	78	101	48	36	58	810	33.5
1890	40	12	25	30	27	56	60	76	102	158	57	25	668	37.2
Summe	750	505	732	632	1084	1488	1579	1261	1038	1064	631	865	11091	
Jahre	13	13	13	13	14	14	14	14	14	14	14	14	13	
Mittel	57.7	38.8	56.3	48.6	77.4	106.3	112.8	90.1	74.1	76.0	45.1	61.8	845.0	
Maxim.	120	77	107	78	138	267	274	145	192	158	84	113	1186	
Minim.	11	12	22	7	20	56	33	47	14	34	11	10	569	
1881-85	39.0	28.6	53.0	46.0	94.0	126.2	111.8	75.0	71.8	60.0	51.6	59.4	816.4	
1886-90	54.4	51.6	44.2	42.2	70.4	93.0	81.6	79.2	66.2	76.2	33.0	53.6	745.6	
Neu Sandec (*Dunajec*)														
H = 298 m													h_r = ? m	
1877														
1878				66	49	41		66	42	26 103				
1881														
1882	9	12	9	34		34	86	196	111 28	78 38	20 44	3 31		65.3
1883	28	25	31		84	126	64			45	64	15		
1884	18	16	32	60	30	293	74	39	27	48	57	29	723	58.8
1885		8	26	27	102	114	199	44	36	38	53	30		35.8

Niederschlagshöhe

Weichsel

	Jan.	Febr.	März	April	Mai	Juni	Juli	Aug.	Sept.	Okt.	Nov.	Dec.	Jahr	Tages-Max.
1886	64	33	26	9	78	106	70	81	44	33	13	36	593	24.6
1887	6	46	95	39	215	208	47	113	133	39				42.3
Limanowa (*Dunajec*) H = 405 m													h_r = 1 bis 2 m	
1887	23	64	77	51	121	185	32	121	109	86	21	77	967	48.1
1888	75	34	26	94	39	139	115	137	77	67	35	76	914	39.1
1889	39	74	80	74	55	63	139	45	112	79	47	88	895	56.5
1890	40	18	31	36	25	101	86	29	112	144	30	17	669	39.0
Izby (*Dunajec, Biala*) H = 550 m													h_r = 1 bis 2 m	
1887	28	55	65	30	149	177	38	149	96	79	24	72	962	45.8
1888	81	42	25	107	53							87		
1889	38	56	58	66	20									
Grybów (*Dunajec, Biala*) H = 339 m													h_r = 1 bis 2 m	
1887		65	79	31	139	136	43	99	101	78				
Staszkówka (*Dunajec, Biala*) H = 437 m													h_r = 1 bis 2 m	
1885		23	38	23	101	85	212	64	51	40	36	43		44.5
Ciezkowice (*Dunajec, Biala*) H = 244 m													h_r = 1 bis 2 m	
1887	20	56	54	13	67	83	10	35	60	35	11	45	489	30.0
1888	20	39	21	38	11	130	207	80	79	50	39	46	760	63.0
1889	12	58	31	12	2	33	106		35	23	37	103		
1890	15	5	20	9	31	82	66	43	84	174	31	13	573	54.7
Tarnów (*Dunajec, Biala*) H = 210 m													h_r = 0.6 m	
1868						55	90	24	67	48	33	48		
1869	39	20	49	26	79	81	80	80						
1876												37		
1877	15	54	43	58	149	109	99		28	14	12	28		65.6
1878	66	18	62	56	22	39	77	120	51	73	72	42	698	32.7
1879	28	20	45	123	133	144	216	92	16	132	66	39	1054	53.0
1880	72	32	35	77	60	38	24	101	92	44	35	42	652	36.8
1881	25	11	59	38	26	170	47	33	97	106	38	9	659	53.7
1883	35	23	52	45	40	56	53	41	46	34	26	39	490	20.8
1884	60	38	6	12	28	159	55	28	9	28	73	30	526	28.4
1885	9	7	16	14	77	41	58	64	42	35	56	26	445	19.4

Niederschlagshöhe

Weichsel

	Jan.	Febr.	März	April	Mai	Juni	Juli	Aug.	Sept.	Okt.	Nov.	Dec.	Jahr	Tages-Max.
Ujscie-Jezuickie (*Weichsel*)														
H = 175 m														h_r = 1.4 m
1879				83	109	166	130	84	13	69	28	39		62.5
1880	17	10	10	35	44	23	27	41	57	32	22	33	351	20.9
1881	3	3	35	18	19	122	49	41	106	70	14	1	481	49.4
1882	15	9	11	27	81	29	112	185	44	17	40	24	594	37.8
1883	15	7	22	22	25	62	95	84	98	39	43	22	534	40.6
1884	24	13	23	61	20	195	56	11	33	45	46	30	557	70.0
1885	3	18	20	11	119	108	119	46	31	13	40	11	539	38.7
1886	56	17	13	15	60	77	69	67	29	43	15	46	507	47.3
1887	7	12	20	12	63	85	18	51	23	39	22	38	390	23.4
1888	36	12	34	34	13	88	67	78	62	53	4	9	490	36.8
1889						8	30			48				
Summe	176	101	188	318	553	963	772	688	496	468	274	253	4443	
Jahre	9	9	9	10	10	11	11	10	10	11	10	10	9	
Mittel	19.6	11.2	20.9	31.8	55.3	87.5	70.2	68.8	49.6	42.5	27.4	25.3	510.1	
Maxim.	56	18	35	83	119	195	130	185	106	70	46	46	594	
Minim.	3	3	10	11	13	8	18	11	13	13	4	1	351	
1881–85	12.0	10.0	22.2	27.8	52.8	103.2	86.2	73.4	62.4	36.8	36.6	17.6	541.0	
Andreew (*Nida*)														
H = 262 m														h = ? m
1873														
1874	21	19	37	55	66	43	23					44		
1885				23	123	57	180	105	76	26	50	21		
1886	68	24	43	13	69	145	49	46	30	72	21	78	658	40.7
1887	14	25	50	56	77	89	31	117	60	42	17	38	616	57.6
1888	42	43	70	46	22	88	60	179	57	57	27	37	728	46.6
1889	21	61	16	67	68	37	176	63	72	97	38	44	760	35.8
1890	33	3	30	34	46	78	44	82	92	84	61	23	610	39.4
1886-90	35.6	31.2	41.8	43.2	56.4	87.4	72.0	97.4	62.2	70.4	32.8	44.0	674.4	
Czestocice (*Nida*)														
H = 175 m														h_r = 9.0 m
1886	43	29	15											
1887			32	38	102	96	36	79	80	44	21	18		29.1
1888	24	23	64	43	41	41	78	79	37	48	40	19	537	31.0
1889	19	19	13	43	25	51	121	83	66	52	27	6	525	34.1
1890	21	0	8	50	47	70		32	82	53	40			
Kielce (*Nida*)														
H = 267* m														h_r = ? m
1871						32	117	172						
Dabrowa (*Bren*)														
H = 213 m														h_r = 1 bis 2 m
1887	20	32	70	30	86	113	25	74	49	76	24	60	659	22.6
1888	43	39	55	60	36	73	66	119	47	54	46	49	687	48.7

Niederschlagshöhe

Weichsel

	Jan.	Febr.	März	April	Mai	Juni	Juli	Aug.	Sept.	Okt.	Nov.	Dec.	Jahr	Tages-Max.
1889	24	56	49	80	68	56	128	56	73	85				
1890						70	41	35	55	104	48	28		

Radomysl

(*Bren*)

H = 191 m — h_r = 1.6 m

1887	11	47	63		78	113								

Staszów

(*Czarna*)

H = 210 m — h_r = 2.5 m

1885									52	34	53	22		
1886	56	18	29	7	52	95	13	42	21					
1887	42	5	45	25	23	4	6	8	18	13				
1888						33	76	87	47	48	21	15		
1889	21	47	11	41	41	25	84	74	73	94	39	28	578	43.0
1890	42	1	5	26	40	61	25	26	27	48	24			

Rytwiani

(*Czarna*)

H = 270* m — h_r = ? m

1889											32	5		
1890	32	1	7	25	33	55	24	47	52	63	29	21	389	27.6

Bussko

(*Czarna*)

H = 265 m — h_r = 2.1 m

1885						42	163	47	40	12	47	15		
1886	48	28	24	17	73	75	66	61	33	56	23	33	537	32.8
1887	7	14	21	39	85	75	33	98	80	31	21			

Krempna

(*Wisloka*)

H = 380 m — h_r = 1 bis 2 m

1887	55	72	68	38	135	198	76	162	67	88	26	109	1094	52.3
1888	117	105	20	90	44	127	178	127	33	70	28	56	995	42.4
1889	49	104	84	81	45	46	182	83	115	59	32	77	957	31.5
1890	84	22	66	51	93	122	102	35	80	185	54	50	944	40.4

Wysowa

(*Wisloka*)

H = 565 m — h_r = 1 bis 2 m

1887	43	85	72	31	131	184	44	168	82	83	26	89	1038	54.6
1888	103	64	38	101	52	209	147	106	51	61	29	85	1046	50.7
1889	41	83	67	88	71	55	139	70	100	53	42	66	875	24.0
1890	53	9	30	44	28	108	82	60	115	182	63	43	817	41.2

Gorlice

(*Wisloka*)

H = 304 m — h_r = 1 bis 2 m

1887			72	31	104	115	40	73	85	54	22	102		
1888	135	81	68	105	68	159	113	155	53	7	18	58	1020	35.8
1889	16	39	72	107	39	73	146	67	108	99	97	126	989	31.5
1890	111	45	96	67	107	140	124	93	193	275	202	160	1613	38.7

Niederschlagshöhe

Weichsel

	Jan.	Febr.	März	April	Mai	Juni	Juli	Aug.	Sept.	Okt.	Nov.	Dec.	Jahr	Tages-Max.
Biecz														
H = 281 m						(*Wisloka*)							h_r = 1 bis 2 m	
1887	11	60	143	48	233		26	104	65	69	23	40		
1888	80	85	38	78	21	98	120	67	39	70	27	41	764	47.5
1889		70	52	42	23	61	112	69	123	69	29	27		
1890	25	6	13	42	24	81	79	42			79	23		
Jasliska														
H = 430 m						(*Wisloka*)							h_r = 1 bis 2 m	
1887	51	104	74	51	150	177	44	162	84	106	40	116	1159	38.8
1888	141	181	51	87	35	135	178	138	16	100	76			
1889	98	201	118	97	56	100	210	180	148	73	65	76	1422	55.0
1890	77			53	91	124	81	34	138	161	59	70		40.0
Dukla														
H = 351 m						(*Wisloka*)							h_r = 1 bis 2 m	
1883					87	121	122	109	160	48	60	43		
1884	20	10	33	87	51	295	133	62	53	75	25	15	859	
1885	1	5	18	16	61	33	41	57	23			37		
1886	27	10	28	6	53	163	101	63	45	19	24	31	570	
1887	8	25	44	38	137	185	45	99	87	66	10	19	763	47.5
1888	48	23	23	40	46	60	92	107	18	70	23	29	579	27.4
1889	32	46	21	45	52	63	168	60	80	37	46	57	707	27.8
1890	47	8	35	42	89	111	90	40	108	163	61	28	822	42.4
1886–90	32.4	22.4	30.2	34.2	75.4	116.4	99.2	73.8	67.6	71.0	32.8	32.8	688.2	
Jedlicze														
H = 266 m						(*Wisloka*)							h_r = 1 bis 2 m	
1887	18	40	47	25	135	140	8	93	62	63	43	81	755	38.4
1888	101		50	29	10	33	46							
Warzyce														
H = 242 m						(*Wisloka*)							h_r = ? m	
1880	51	11	16	38	35	26	44	53	96	55	34	50	509	21
1881	5	4	40	39	24	143	60	86	102	79	34	8	624	60
1882	10	11	15	16	56	50	143	171	78	29	45	29	653	62
1883	11	26	26	53	67	113	108	88	124	46	48	45	755	36
1884	41	16	22	67	34	216	96	34	33	72	46	34	711	81
1885	28	15	32	37	39	52	70	58	69	70	17	49	536	28
1886	52	34	25	20	61	75	61	61	40	19	24	50	522	24
1887	29	46	63	22	95	127	23	100	58	14	10	44	631	32
1888	38	23	10	33	16	81	164	76	8	25	7	44	525	30
1890	*30*	7	*35*	26	54	48	89	57	57	98	78	15	*594*	43
Summe	295	193	284	351	481	931	858	784	665	507	343	368	6060	
Jahre	10	10	10	10	10	10	10	10	10	10	10	10	10	
Mittel	29.5	19.3	28.4	35.1	48.1	93.1	85.8	78.4	66.5	50.7	34.3	36.8	606.0	

Niederschlagshöhe

Weichsel

	Jan.	Febr.	März	April	Mai	Juni	Juli	Aug.	Sept.	Okt.	Nov.	Dec.	Jahr	Tages-Max.
Maxim.	52	46	63	67	95	216	164	171	124	98	78	50	755	
Minim.	5	4	10	16	16	26	23	34	8	14	7	8	509	
1881-85	19.0	14.4	27.0	42.4	44.0	114.8	95.4	87.4	81.2	59.2	38.0	33.0	655.8	

Jasló

H = 237 m (*Wisloka*) h_r = ? m

1855	72	28	68	87	81	67	148	52	60	41	15	31	750	
1856	47	51	32	21	118	52	45	46	48	16	49	62	587	
1857	41	13	58	67	35	139	84	31	55	45	22	7	597	
1858	21	3	25	23	45	46	126	70	28	17	48	26	478	
1859	43	36	71	55	47	143								

Kolaczyce

H = 235 m (*Wisloka*) h_r = 1.0 m

1868								35	34	36	31	68		
1869	31	22	39	31	54	77	74	107	54	70	47	34	640	25.4
1870	46	13	19	73	44	104	104	56	87	66	62	63	737	31.0
1871	16	54	11	124	82	175	72	39	63	32	56	54	778	48.9
1872	8	31	77	43	50	187	128	211	119	39	15	21	929	32.8
1873	9	19	24	41	105	62	89	70	56	30	43	51	599	22.8
1874	30	27	62	33	176	86	62	69	20	38	66	57	726	
1875	53	84	14	43	100	58	148	88	114	52	15	64	833	
1876		117	97	37	33	56	67	35	108			52		
1877	12	49	51	53	112	75	91	48	36	20	17	24	588	
1878	75	13	43	101	44	74	94	139	40	88	76	56	843	
1879	19	38	47	66	122	136	182	123	49	81	43	39	945	
1880	36	14	15	46	52	29	25	56	99	39	24	52	487	
1881	6	3	58	45	38	139	70	79	105	70	30			
1882		23	21	55	90	44	137	180	85		94	30		
1883	22	4	15	57	66	57	64	87	133	55	39	34	633	
1884	28	20	21	58	40	244	119	30	32	80	59	23	754	
Summe	391	521	614	906	1208	1603	1526	1452	1234	796	717	722	9492	
Jahre	14	16	16	16	16	16	16	17	17	15	16	16	13	
Mittel	27.9	32.6	38.4	56.6	75.5	100.2	95.4	85.4	72.6	53.1	44.8	45.1	727.6	
Maxim.	75	117	97	124	176	244	182	211	133	88	94	68	945	
Minim.	6	3	11	31	33	29	25	30	20	20	15	21	487	
1871-75	23.2	43.0	37.6	56.8	102.6	113.6	99.8	95.4	74.4	38.2	39.0	49.4	773.0	
1876-80		44.2	50.6	60.6	72.6	74.0	91.8	80.2	66.4			44.6		

Brzostek

H = 243 m (*Wisloka*) h_r = 1 bis 2 m

1890									75	120	62	29		

Pilzno

H = 234 m (*Wisloka*) h_r = 1.2 m

1879	28	31	43	86	165	161	171	199	40	85	39	36	1084	68.1
1880	32	19	13	45	59	34	42	70	104	37	24	38	517	29.1

Niederschlagshöhe

Weichsel

	Jan.	Febr.	März	April	Mai	Juni	Juli	Aug.	Sept.	Okt.	Nov.	Dec.	Jahr	Tages-Max.
1881	6	2	61	26	31	173	88	46	127	79	22	1	662	48.5
1882	13	19	18	27	62	45	139	188	34	19	31	13	608	37.1
1883	9	14	19	37	41	96			119	38	32	20		
1884			15	26	8	165	36		12	38	35	14		
1885	10	12	18	18	53	52	72		20	21	17	27		
1886	38	10	14	16	41	72		38	28	41	15	58		
1887	13	25	41	31	85	133	28	101	81	66	11	40	655	30.6
1888	38	22	46	66	23	74		93	43	45	32	15		44.2
1889	21	59	24	11	98	20			57	43	19	63		89.0
1890	24	6	35	35	20	62	40	33	52	89	43	19	458	20.4
Summe	232	219	347	424	686	1087	616	768	717	601	320	344	3984	
Jahre	11	11	12	12	12	12	8	8	12	12	12	12	6	
Mittel	21.1	19.9	28.9	35.3	57.2	90.6	77.0	96.0	59.7	50.1	26.7	28.7	591.2	
Maxim.	38	59	61	86	165	173	171	199	127	89	43	63	1084	
Minim.	6	2	13	11	8	20	28	33	12	19	11	1	458	
1881-85			26.2	26.8	39.0	106.2			62.4	39.0	27.4	15.0		
1886-90	26.8	24.4	32.0	31.8	53.4	72.2			52.2	56.8	24.0	39.0		

Podegrodzie

H = 315 m (*Wisloka*) h = ? m

1868				28	20	107	163	83	41	35	27	57		31.4
1869	34	13	31	28	93	59	59	115	37	68	33	17	587	29.4
1870	32	12	11	103	35	73	118	66	80	49	55	20	654	33.0
1871	9	29	16	92	33	160	130	68	45	41	44	13	680	54.1
1872	12	9	40	35	54	100	142	187	91	29	15	13	727	51.3
1873	4	10	28	37	146	52	98	50	41	30	10	15	521	30.7
1874	11	5	5	19	131	110	101	86	24	22	43	43	600	
1875	29	18	8											

Wielepole skrzynskie

H = 264 m (*Wisloka*) h_r = 1 bis 2 m

1887	20	38	82	9	96	139	37	123	81	62	27	43	757	35.5
1888	52	26	62			114	146	72		78	36	51		
1889	25	39	34	71	52	35	102	83	87	72	23	38	661	31.0
1890	39	8	17	66	31	74	68	45	82	131	73	32	666	30.4

Przeclaw

H = 190 m (*Wisloka*) h_r = 1 bis 2 m

1890									67	94	69	27		

Rzochów

H = 186 m (*Wisloka*) h_r = 1 bis 2 m

1888		56	23	37	16	33								

Mielec

H = 186 m (*Wisloka*) h_r = 1 bis 2 m

1887	14	25	53	28	76	110	25	111	50	63	24	63	642	39.0
1888	41	20	79	66	24	104	100	68	32	52	46	35	667	44.8
1889	34	60	33	58	17	43	79	69	79					
1890		5	18	37	21	79	41	23	81	98	63	38		

Niederschlagshöhe

Weichsel

	Jan.	Febr.	März	April	Mai	Juni	Juli	Aug.	Sept.	Okt.	Nov.	Dec.	Jahr	Tages-Max.
Tarnobrzeg														
H = 166 m						(*Weichsel*)							h_r = 1 bis 2 m	
1887	14	25	62	17	81	84	38	100		55	30	39		
1888	33	18	69	54	17	98	95	78	21	59	41	44	627	
1889	23	39	14	49	49	56	77	85	64	69	25	19	569	
1890	20	5	14	39	33	82	47	17	88	60	72	29	506	
Kolbuszowa														
H = 210 m						(*Leg*)							h_r = 1 bis 2 m	
1887	20	21	36	60	111	107	21	89	143					
1888					42	108	161							
Majdan														
H = 227 m						(*Leg*)							h_r = 1 bis 2 m	
1887	22	51	78	27	91	132	27	161	103	67	23	68	850	48.6
1888	55	40	87	59	30	70	168	95	32	71	46	40	793	42.0
1889	36	79	46	68	32	35	114	61	72	96	41	46	726	31.1
1890	39	6	20	54	27	78	72	16	93	94	77	29	605	33.5
Mokrzyszów														
H = 156 m						(*Leg*)							h_r = 1 bis 2 m	
1889	35	33	42	13	51	30	53	22	26	35	26	47	413	17.4
1890	29	5												
Beniowa														
H = 736 m						(*San*)							h_r = 1 bis 2 m	
1887	35	28	111	26	176									
Smolnik bei Lutowiska														
H = 554 m						(*San*)							h_r = 1 bis 2 m	
1887	34	29	86	53	147	163	27	153	61	85	37	100	975	33.0
Smerek														
H = 644 m						(*San*)							h_r = 1 bis 2 m	
1887	65	41	41	14	139	168	10	144	164	110	14	19	929	48.4
1888	65	182	123	36	79	146	201	107	39	188	61	62	1289	47.3
1889	31	112	47	32	36	87	299	199	151	109	62	17	1182	43.3
1890	18	1	6	50	91	190	31	14	184	320	89	41	1035	63.8
Lisko														
H = 319 m						(*San*)							h_r = ? m	
1869												42		
1870	23	17	14	61	99	142	108	98	106	46	38	63	815	29.0
1871	21	36												

Niederschlagshöhe

Weichsel

	Jan.	Febr.	März	April	Mai	Juni	Juli	Aug.	Sept.	Okt.	Nov.	Dec.	Jahr	Tages-Max.
Maniów														
H = 587 m						(*San, Oslawa*)								h_r = 1.6 m
1877	13	58	73	98	130	161	153	52	87	33	21	28	907	53.0
1878	77	44	76	72	67	75	160	150	52	209	72	70	1124	36.8
1879	43	69	39	103	102	106	215	118	66	150	88	39	1138	67.5
1880	71	23	20	33	50	125	122	91	142	61	52	81	871	42.3
1881	18	9	56	75	39	144	118	122	82	79	25	7	774	70.5
1882	15	34	37	43	84	58	146	213	92	52	88	37	899	34.3
1883	37	39	63	12	61	130	90	70	106	69	74	51	802	31.0
1884	48													
Smolnik														
H = 525 m						(*San, Oslawa*)								h_r = 1.3 m
1884			39	75	38	211	155	71	93	101	63	49		37.4
1885	15	36	40	21	106	60	121	96	63	96	78	34	766	28.0
1886	96	15	44	22	60	105	90	79	51	48	34	73	717	44.2
1887	46	34	48	31	135	235	44	79	85	101	33	38	909	54.4
1888	29	31	50	34	47	132	73	45	32	70	14	37	594	51.3
1889	12	94	36	41	32	49	173	174	98	60	66	27	862	33.2
1890	15		3	10	43	50	23	3	57	28	43	14		
1886-90	39.6		36.2	27.6	63.4	114.2	80.6	76.0	64.6	61.4	38.0	37.8		
Sanok														
H = 204 m						(*San*)								h_r = 1 bis 2 m
1889									82	54	16	26		
1890	6	3	5	7	53	55	23	8	35	59	15	16	285?	39.2
Wesola														
H = 424 m						(*San*)								h_r = 1 bis 2 m
1886				25	52	53	69	57	43	31	26	65		
1887	19	53	73	30	133	139	30	125	80	79	27	52	840	32
1888	73	32	75	54	20	94	111	62	19	55	31	47	673	26.5
1889	45	67	54	64	10	22	158	103	71	41	28	35	698	47.5
1890	41	3	20	27	32	66	64	32	73	143	72	25	598	36.6
Krasiczyn-Holubla														
H = 210 m						(*San*)								h_r = 1 bis 2 m
1887	33	49	68	20	106	186	32	164	97			69		
1888	67	36	53	50	29	91	147	70	24	38	18	46	669	35.9
1889	32	62	46	69	65	51	142	103	108	50	42	59	829	46.4
1890	34	5	31	24	49	71								
Wojtkowa														
H = 400 m						(*San*)								h_r = 1 bis 2 m
1887	16	24	58	37	139	230	38	177	130	82	29	66	1026	60.7
1888	76	47	46	42	48	81	118	62	7	35	24	21	607	60.0
1889	12	53	26	43	16	20	110	89	93	41	39	45	587	30.0
1890	35	3	30	13	38	90	33	55	70	81	37			

Niederschlagshöhe

Weichsel

	Jan.	Febr.	März	April	Mai	Juni	Juli	Aug.	Sept.	Okt.	Nov.	Dec.	Jahr	Tages-Max.
Michowa														
H = 350 m						(*San*)								h_r = ? m
1880	39	6	18	29	39	63	51	82	149	52	9	76	613	37
1881	7	12	92	70	75	88	66	60	98	105	37	7	717	50
1882	20	35	36	17	120	52	225	221	61	44	79	20	930	49
1883	41	7	50	67	34	141	60	54	81	52	46	27	660	50
1884	29	41	34	32	30	180	52	93	64	86	41	25	707	41
1885	8	8	21	8	110	65	117	78	30	131	8	34	618	49
1886	30	5	26	14	57	98	53	58	59	23	44	59	526	22
1887	5	64	104	30	96	136	47	173	62	36	14	42	809	58
1888	49	32	59	54	33	62	110	60	6	32	10	40	547	30
1889	18	55	29	27	13	12	80	90	32	14	23	51	444	49
1890	24	5	16	17	45	33	50	43	42	47	25	9	356	26
Summe Jahre	270 11	270 11	485 11	365 11	652 11	930 11	911 11	1012 11	684 11	622 11	336 11	390 11	6927 11	
Mittel	24.5	24.5	44.1	33.2	59.3	84.5	82.8	92.0	62.2	56.5	30.5	35.5	629.6	
Maxim.	49	64	104	70	120	180	225	221	149	131	79	76	930	
Minim.	5	5	16	8	13	12	47	43	6	14	8	7	356	
1881–85	21.0	20.6	46.6	38.8	73.8	105.2	104.0	101.2	66.8	83.6	42.2	22.6	726.4	
1886–90	25.2	32.2	46.8	28.4	48.8	68.2	68.0	84.8	40.2	30.4	23.2	40.2	536.4	
Krukienice														
H = 250 m						(*San, Wisznia*)								h_r = 1 bis 2 m
1887	18	38	73	31	147	140	36	163	66	58	25	54	849	30.5
1888	46	20	34	53	50	36	170	41	21	31	18	39	559	38.7
1889	26	100	49	52	48	47	128	157	77	33	50	42	809	46.2
1890	22	5	22	54	68	77	63	58	41	93	59	24	586	29.1
Jaworów														
H = 240 m						(*San, Sklo*)								h_r = 1 bis 2 m
1887	18	63	106	22	109	139	63	100	73	63	35	97	888	28.2
1888	55	37	73	47	33	70	114	90	20	42	58	54	693	24.8
1889	66	132	59	75	18	37	107	132	86	58	48	35	853	42.2
1890	45	10	27	74	54	81	88	37	49	88	26			
Jaroslau														
H = 204 m						(*San*)								h_r = 2.7 m
1869										58	58	37		
1870	30	18	14	29	43	80	88	97	91	50	50	71	661	21.6
1871	56	40	17	59	67	102	115	23	85	39	74	73	750	32.1
1872	18	14	20	21	39	112	123	154	92	20	10	15	638	32.0
1873	19	18	26	29	63	188	105	46	60	37	26	39	656	27.9
1874	15	24	57	75	264	41	27	69	23	61	88	61	805	47.8
1875	40	58	24	25	65	92	100	48	84	58	25	41	660	44.3
1876				71	103	62	47	48	152	17	35	66		32.0
1877	27	46	57	91	62	70	187	43	33		2	30		79.4
1878	29	2	46	63	20	59	77	123	14	64	25	40	562	48.2
1879	37	36	40	107	84	100	156	66	28	84				44.4
1880	17	17	15	59	31	54	38	67	96	30	25	30	479	27.7

Niederschlagshöhe

Weichsel

	Jan.	Febr.	März	April	Mai	Juni	Juli	Aug.	Sept.	Okt.	Nov.	Dec.	Jahr	Tages-Max.
1881	5	5	45	59	33	97	51	60	60	67	32	3	517	28.5
1882	16	21	36	25	79	69	145	128	23	42	36	28	648	44.0
1883	17	13	24	100	41	85	125	51	127	50	54	17	704	55.5
1884	36	23	26	32	26	160	67	30	51	69	22	63	605	55.0
1885	2	12	29	36	117	98	52	99	35	52	46	30	608	27.0
1886	22	9	14	13	52	104	70	47	42	40	26	69	508	28.6
1887	14	26	47	19	91	148	45	201	90	67	12	29	789	35.0
1888	15	11	26	58	36	87	112	86	4	48	20	32	535	42.8
1889	8	22	25	85	25	48	123	91	87	67	26	12	619	37.4
1890	24	3	14	23	53	73	61	15	65	36	46	19	432	27.0
Summe	447	418	602	1079	1394	1929	1914	1592	1342	1056	738	805	11176	
Jahre	20	20	20	21	21	21	21	21	21	21	21	21	18	
Mittel	22.4	20.9	30.1	38.5	66.4	91.9	91.1	75.8	63.9	50.3	35.1	38.3	624.7	
Maxim.	56	58	57	107	264	188	187	201	152	84	88	73	805	
Minim.	2	2	14	13	20	41	27	15	4	20	2	3	432	
1871-75	29.6	30.8	28.8	41.8	99.6	107.0	94.0	68.0	68.8	43.0	44.6	45.8	701.8	
1876-80				78.2	60.0	69.0	101.0	69.4	64.6					
1881-85	15.2	14.8	32.0	50.4	59.2	101.8	88.0	73.6	59.2	56.0	38.0	28.2	616.4	
1886-90	16.6	14.2	25.2	39.6	51.4	92.0	82.2	88.0	57.6	51.6	26.0	32.2	576.6	

Lubaczów

H = 223 m (*San, Lubaczowka*) h_r = 1 bis 2 m

1887	10	37	79	14	102	154	95	123	77	60	24	64	839	36.1
1888	57	21	73	54	49	84	98	53	15	45	38	35	622	29.2
1889	36	91	40	73	61	63	131	93	58	79	33	37	795	31.2
1890	46	7	15	46	52	67	70	32	48	83	69	24	559	30.4

Niemirów

H = 262 m (*San, Lubaczowka*) h_r = 1 bis 2 m

1887	17	53	110	13	96	210	81	81	75	70	27	52	885	60.4
1888	60	28	42	36	27	95	126	56	9	50	45	43	617	55.3
1889	42	69	33	79	28	10	157	119	74	61	47	34	753	56.8
1890	39	8	26	66	47	82	81	88	35	97	75	19	663	61.4

Wislok wyzny

H = 541 m (*San, Wislok*) h_r = 1 bis 2 m

1887	41	68	77	52	179	249	44	171	100	109	32	70	1192	46.9
1888	84	50	60	84	39	109	139	85	26	69	36	49	830	50.4

Nowotaniec

H = 383 m (*San, Wislok*) h_r = 1 bis 2 m

1887	73	59	80	37	147	181	8	232	93	132	37	101	1180	45.0
1888	81	83	70	72	42	109	130	118	23	54	34	41	857	30.6
1889	22	75	59	75	48	13	175	140	118	51	39	47	862	55.3
1890	14	9	30	38	48	126	67	27	141	165	60	36	761	41.5

Iwonicz

H = 405 m (*San, Wislok*) h_r = ? m

1885							116	80	54					

Niederschlagshöhe

Weichsel

	Jan.	Febr.	März	April	Mai	Juni	Juli	Aug.	Sept.	Okt.	Nov.	Dec.	Jahr	Tages-Max.
1886						87	64	105						
1887						130	60	141	40					
1888						103	114	65						
1889						33	134	63	40					
Dobrzechów														
H = 243 m						(*San*, *Wisłok*)							h_r = 1 m	
1868									48	41	36	61		
1869	27	29	33	24	41	54	66	129	63	69	58	44	637	36.6
1870	31	10	20	47	70	103	127	91	101	83	63	47	793	28.5
1871	16	47	16	100	70	118	103	38	72	43	65	33	721	41.1
1872	29	19	74	40	43	184	132	154	110	41	20	22	868	33.5
1873	7	19	28	31	88	65	62	48	41	18	37	55	499	27.6
1874	19	16	59	45	130	52	88	75	30	42	39	44	639	31.3
1875	43	34	15	38	75	69	105	80	87	44	18	33	641	24.9
1876	32	34	70	45	53	81	60	54	147	28	34	46	684	26.4
1877	22	72	56	52	99	35	88	41	47	27	5	28	572	21.3
1878	48	20	66	101	46	61	93	119	22	72	59	28	735	31.8
1879	28	34	35	88	67	150	163	35	29	27	24	33	713	66.4
1880	25	15	10	36	21	36	38	45	68	35	18	37	384	16.8
1881	17	1	23	9	7	120	74	82	72	56	32	6	499	34.4
1882	11	28	21	36	108	63	175	137	61	40	61	30	771	43.1
1883	17	34	28	83		112	54	81	116	56	19	38		34.7
1884	41	22	21	55	38	221	24	10	19	41	44	67	603	64.2
1885	16	20	42	27	94	108	179	80	50	82	41	54	793	40.4
1886	52	21	15	12	43	68	69	63	40	30	26	59	498	23.2
1887	21	32	42	17	111	172	31	116	78	68	17			36.9
Summe	502	507	674	886	1204	1872	1731	1478	1301	943	716	765	11050	
Jahre	19	19	19	19	18	19	19	19	20	20	20	19	17	
Mittel	26.4	26.7	35.5	46.6	66.9	98.5	91.1	77.8	65.1	47.2	35.8	40.3	657.9	
Maxim.	52	72	74	101	130	221	179	154	147	83	65	67	793	
Minim.	7	1	10	9	7	35	24	10	19	18	5	6	384	
1871–75	22.8	27.0	38.4	50.8	81.2	97.6	98.0	79.0	68.0	37.6	35.8	37.4	673.6	
1876–80	31.0	35.0	47.4	64.4	57.2	72.6	88.4	58.8	62.6	37.8	28.0	34.4	617.6	
1881–85	20.4	21.0	27.0	42.0		124.8	101.2	78.0	63.6	55.0	39.4	39.0		
Strzyzów														
H = 237 m						(*San*, *Wisłok*)							h_r = 1 bis 2 m	
1890									68	119	67	31		
Starawies														
H = 297 m						(*San*, *Wisłok*)							h_r = 1.6 m	
1873										36	19	56		
1874	26	21	49	62	226	108	60	103	38	34	58	79	864	40.2
1875	56	32	27	35	66	80	83	60	117	61	31	48	696	44.0
1876	32	38	126	60	99	109	92	64	179	18	36	53	906	40.2
1877	18	33	33	55	111	49	129	53	72	27	19	27	626	27.6
1878	63	28	59	114	44	57	93	115	38	138	66	73	888	33.7
1879	36	35	46	102	108	159	220	66	55	76	48	48	999	46.7
1880	40	6	14	38	28	52	58	66	122	53	29	68	574	28.3

Niederschlagshöhe

Weichsel

	Jan.	Febr.	März	April	Mai	Juni	Juli	Aug.	Sept.	Okt.	Nov.	Dec.	Jahr	Tages-Max.
1881	8	5	72	53	33	168	78	95	111	82	31	4	740	98.7
1882	16	30	30	48	69	77	182	150	62	33	75	40	812	42.2
1883	31	26	32	57	78	96	113	82	134	52	35	47	783	33.6
1884	56	22	19	32	29	266	102	46	56	80	58	33	799	80.0
1885	15	20	45	12	58	53	65	95	45	71	22	25	526	20.9
1886	56	9	6	9	24									
Summe	453	305	558	677	973	1274	1275	995	1029	761	527	601	9213	
Jahre	13	13	13	13	13	12	12	12	12	13	13	13	12	
Mittel	34.8	23.5	42.9	52.1	74.8	106.2	106.3	82.9	85.8	58.5	40.5	46.2	754.5	
Maxim.	63	38	126	114	226	266	220	150	179	138	75	79	999	
Minim.	8	5	6	9	24	49	58	46	38	18	19	4	526	
1876–80	37.8	28.0	55.6	73.8	78.0	85.2	118.4	72.8	93.2	62.4	39.6	53.8	798.6	
1881–85	25.2	20.6	39.6	40.4	53.4	132.0	108.0	93.6	81.6	63.6	44.2	29.8	732 0	
Blazowa														
H = 252 m						(*San, Wislok*)							h_r = 1 bis 2 m	
1887	24	54	68	23	144	176			96	78	26	79		
1888	68	42	74	68	24	131	125	65	6	58	54	49	764	42.0
1889	47	95	68	45	13	25	143	99	84					
Rzeszów														
H = 214 m						(*San, Wislok*)							h_r = 2 m	
1853	27	57	48	158	45	77	163	96	64	45	23	38	841	47.4
1854	35	32	53	16	59	104	88	103	30	28	39	53	640	25.5
1855	47	31	76	47	99	47	103	81	68	26	17	13	655	37.5
1856	26	46	26	7	81	66	34	81	66	20	96	46	595	33.3
1857	28	11	83	34	23	46	68	18	36	32	15	38	432	
1858	29	3	40	19	29	22	60	68	31	14	43	20	378	
1859	23	35	35	24	38	123	27	43	67	81	10	34	540	
1860	30	64	35	28	48	47	93	11	43			45		
1861	47	40	72	51	39	79	52	88	38	2	25	22	555	
1862	42	31	12	50	47	27	62	50	22	50	7	27	427	26.2
1863	30	34	31	35	49	67	25	68	16	6	26	21	408	
1864	17	11	9	67	54	96	111	140	65	82	34	24	710	28.4
1865	69	45	58	19	27	68						18		
1866	10	20	47	25	61	31	93	116	44	6	47	24	524	38.1
1867	45	54	39	126	105	111	309	40	38	75	50	57	1049	81.2
1868	16	39	42	48	25	58	62	36	51	37	33	46	493	28.5
1869	47	13	50	23	42	40	62	93	31	38				
1872							127	135	86	49	16	21		
1873	10	14		61	75					31	37	34		
1874	17	15	58	63	205	80		74	26	22	39	98		
1875	30	93	9	53	60	40	96	131	74	71	53			
1877										40				
1879		36	44	84	57	122	145	60	70	44	25	60		70.3
1880	33	6	15	35	10	12	44	66	96	51	25	37	430	28.1
1881	10	1	33	75	44		61	47	60	31	8			
1882					47	84	34	38						
1883					56	61	39		82	31	18	37		
1884	44	32	17	24	39	208	67		34	61	49	32		
1885	13	21	41	5	90	56			34	32	39	48		

Niederschlagshöhe

Weichsel

	Jan.	Febr.	März	April	Mai	Juni	Juli	Aug.	Sept.	Okt.	Nov.	Dec.	Jahr	Tages-Max.
1886	41	17	9		57	73				25				
Summe	766	801	982	1177	1611	1845	2025	1683	1272	1030	774	893	8677	
Jahre	25	26	25	25	28	26	24	23	25	27	24	24	15	
Mittel	30.6	30.8	39.3	47.1	57.5	71.0	84.4	70.1	50.9	38.1	22.4	27.2	569.4	
Maxim.	69	93	93	158	205	208	309	140	96	82	96	98	1049	
Minim.	10	1	9	5	10	12	25	11	16	2	7	13	378	
1856-60	27.2	31.8	43.8	22.4	43.8	60.8	56.4	44.2	48.6			36.6		
1861-65	41.0	32.2	36.4	44.4	43.2	67.4						22.4		

Grodzisko

H = 200 m (*San, Wislok*) h_r = 1 bis 2 m

1890									77	120	69	48		

Cieplice

H = 213 m (*San*) h_r = 1 bis 2 m

1890									61	25				

Sokolów

H = 223 m (*San*) h_r = 1 bis 2 m

1887	23	16		25	94	138	27	112	100	61	26	38		

Rudnik

H = 172 m (*San*) h_r = 1 bis 2 m

1887	30	36	70	14	80	137	37	133	91	50	20	37	735	36.1
1888	60	28	74	60	24	37	113	75	18	46	53	48	636	28.2
1889	26	72	47	57	29	45	76	72	65	83				
1890	42	15	32	62	162	108	89	32	51	46	35	50	724	42.3

Narol

H = 276 m (*San, Taniew*) h_r = 1 bis 2 m

1887	23	44	91	19	128	155	69	99	86	70	24	68	876	28.5
1888	80	56	120	45	34	55	75	58	16	50	62	57	708	24.2
1889	61	140	46	67	30	39	142	121	89	69	42	39	885	55.9
1890	69	5	24	51	49	82	78	113	59	113	79	25	747	32.9

Wrzawy

H = 151 m (*San*) h_r = 1 bis 2 m

1887	20	17	52	16	76	93	42	85	65	61	29	34	590	24.7
1888	31	31	15	34	12	61	80	79	14	70	44	28	499	36.3
1889	22	43	35	39	21	36	68	116	65	53	33	18	549	65.2
1890	22	2	11	45	27	83	63	55	67	75	67	18	535	25.3

Niederschlagshöhe

Weichsel

	Jan.	Febr.	März	April	Mai	Juni	Juli	Aug.	Sept.	Okt.	Nov.	Dec.	Jahr	Tages-Max.
Nowaja-Alexandrija (*Weichsel*)														
H = 144 m													h_r = 1.1 m	
1871								67	46	36	34	46		
1872	24	16	42	9	56	122	40	157	167	29	28	32	722	55.0
1873	18	31	42	59	98	45	34	34	53	42	39	65	560	28.3
1874	17	15	40	35	117	18	27	59	18	19	54	63	482	25.2
1875	66	51	43	25	51	95	73	80	79	115	34	60	772	48.5
1876	33	42	59	60	44	54	77	87	96	9	63	86	710	36.2
1877	29	71	39	56	122	54	41	91	38	35	19	22	617	37.0
1878	59	24	73	47	26	49	47	64	22	53	43	65	572	27.5
1879	51	40	42	68	79	85	165	55	9	49	55	42	740	36.0
1880	19	20	34	35	19	78	97	90	53	78	30	57	610	38.0
1881	30	21	41	23	30	85	58	72	41	58	33	12	504	23.0
1882	3	19	21	12	67	85	171		40	36	47	25		66.4
1883	40	16	28	34	50	165	82	90						
1884						134	43	41	24	82	49	43		
1885	10	13	15	4	143	31	100	65	100	27	43	17	568	41.4
1886	36	31	31	18	77	84	43	19	28	44	16	76	503	44.5
1887	2	23	44	17	110	58	34	96	99	55	40	23	601	40.7
1888	38	36	65	18	41	92	132	97	36	55	51	11	672	49.0
1889	24	30	28	58	64	19	140	78	66	98	40	18	663	43.5
1890	63	7	29	38	43	70	68	22	45	70	77	12	544	34.0
Summe	562	506	716	616	1237	1423	1472	1364	1060	990	795	775	9840	
Jahre	18	18	18	18	18	19	19	19	19	19	19	19	16	
Mittel	31.2	28.1	39.8	34.2	68.7	74.9	77.5	71.8	55.8	52.1	41.8	40.8	616.7	
Maxim.	66	71	73	68	143	165	171	157	167	115	77	86	772	
Minim.	2	7	15	4	19	18	27	19	9	9	16	11	482	
1871-75								79.4	72.6	48.2	37.8	53.2		
1876-80	38.2	39.4	49.4	53.2	58.0	64.0	85.4	77.4	43.6	44.8	42.0	54.4	649.8	
1881-85						100.0	90.8							
1886-90	32.6	25.4	39.4	29.8	67.0	64.6	83.4	62.4	54.8	64.4	44.8	28.0	596.6	
Lublin (*Wieprz*)														
H = 193 m													h_r = 2.0 bis 2.5 m	
1871					62	178	98	61	58	17	44	49		
1872	25	19	40	11	46	116	36	89	104	38	25			
1873			23	39	103	49	58	48	44	50	31	29		
1883				24	32	86	82	154	67	22	40	16		
1884	52	23	18	21	16	91	39	26	51	109	41	28	515	31.9
1885	4	10	28	7	107	74	90	99	67	34	36	21	577	49.5
1886	51	24	23	32	73	72	72	34	27	46	23	76	553	39.2
1887	14	25	45	13	71	97	32	91	68	59	36	30	581	23.2
1888	37	20	71	40	23	62	70	57	9	58	50	21	518	30.5
1889	20	34	25	46	32	31	123	50	50	98	24	18	551	28.0
1890	28	4	13	35	39	75	68	50	67	65	54	13	511	29.8
1886-90	30.0	21.4	35.4	33.2	47.6	67.4	73.0	56.4	44.2	65.2	37.4	31.6	542.8	
Sobieszyn (*Wieprz*)														
H = 150 m													h_r = 3.7 m	
1888	25	11	48	7	15	130	95	90	42	44	44	16	567	40.5
1889	11	31	14	40	49	20	94	37	55	87	26	18	482	20.0
1890	31	2	15	38	64	60	66	28	52	74	60	6	496	26.5

Niederschlagshöhe

Weichsel

Radom

H = 170 m (*Radomka*) h_r = 1 m

	Jan.	Febr.	März	April	Mai	Juni	Juli	Aug.	Sept.	Okt.	Nov.	Dec.	Jahr	Tages-Max.
1866												41		
1867	39	43	41	81	67	97	150	22	21	66	47	73	747	
1868	34	60	30	71	32	65	81	61	50	70	56	80	690	
1869	29	35	82	13	161	84	77	42	42	50	91	36	742	
1870	39	15	43	74	61	103	129	117	73	57	67	106	884	
1871	32	62	19	58	47	152	63	62	32	34	37	45	643	
1872	23	24	39	19	42	129	21	173	128	27	28	34	687	
1873	14	33	38	57	73	51	70	43	71	39	36	49	574	
1874	15	20	55	54	137	25	39	66	41	25	39	73	589	
1875	58	62	47	28	47	135	240	68	76	142	27	45	975	
1876	23	22	70	72	44	123	62	86	135	13	37	68	755	
1877	30	56	31	71	145	97	26	88	69	28	10	29	680	
1878	39	9	72	60	47	43	51	105	43	63	33	55	620	
1879	30	21	43	74	68	107	108	62	1	73	46	38	671	
1880	30	18	30	28	35	87	124	48	65	61	27	67	620	
1881	16	22	39	17	26	91	36	61	57	56	33			
1882						93	101		32	19	47	31		
1884	45	36	30	39	27	117	59	48	44	99	54	44	642	42.1
1885	11	13	30	5										
1888	36	33	70	32	29	67	83	72	32	64	62	36	616	36.3
1889	26	51	20	47	7	18	102	55	46	128	66	33	599	33.0
1890	39	3	19	39	64	73	62	67	56	85	69	19	595	24.4
Summe	608	638	848	939	1159	1757	1684	1346	1114	1199	912	1002	12329	
Jahre	20	20	20	20	19	20	20	19	20	20	20	20	18	
Mittel	30.4	31.9	42.4	47.0	61.0	87.9	84.2	70.8	55.7	60.0	45.6	50.1	667.0	
Maxim.	58	62	82	81	161	152	240	173	135	142	91	106	975	
Minim.	11	3	19	5	7	18	21	22	1	13	10	19	574	
1866–70												67.2		
1871–75	28.4	40.2	39.6	43.2	69.2	98.4	86.6	82.4	69.6	53.4	33.4	49.2	693.6	
1876–80	30.4	25.2	49.2	61.0	67.8	91.4	74.2	77.8	62.6	47.6	30.6	51.4	669.2	

Pilica

H = 420 m (*Pilica*) h_r = 2.1 bis 2.8 m

	Jan.	Febr.	März	April	Mai	Juni	Juli	Aug.	Sept.	Okt.	Nov.	Dec.	Jahr	Tages-Max.
1885											43	18		
1886	42	14	28	14	58	105	42	36	38	59	21	57	514	17.7
1887	15	14	28	27	82	81	21	75	158	43	25	23	592	66.5
1888	44	24	62	36	37	85	71	170	64	52	22	31	698	78.0
1889	18	31	16	67	25	10	168	65	100	84	27	33	644	
1890	32	3	19	51	39	82	64	76	55	75	49	22	567	40.0
1886–90	30.2	17.2	30.6	39.0	48.2	72.6	73.2	84.4	83.0	62.6	28.8	33.2	603.0	

Koniecpol

H = ? m (*Pilica*) h_r = 0.5 bis 2.1 m

	Jan.	Febr.	März	April	Mai	Juni	Juli	Aug.	Sept.	Okt.	Nov.	Dec.	Jahr	Tages-Max.
1887					78	58	52	121	74	35	26	28		
1888	46	30	56	22	21	75	80	164	61	77	24	33	689	55.0
1889	20	46	20	74	70	28	186	38	67	101	38	26	714	27.2
1890	26	4	17	51	70	114	50	128	66	82	62	13	683	30.7

Niederschlagshöhe

Weichsel

	Jan.	Febr.	März	April	Mai	Juni	Juli	Aug.	Sept.	Okt.	Nov.	Dec.	Jahr	Tages-Max.
Starochowice (*Pilica*)														
H = ? m													h_r = 2.1 m	
1884										73	53	41		
Silniczka (*Pilica*)														
H = 193 m													h_r = 7.8 m	
1887	26	28	49	23	58	64	43	83	53	32	21	32	512	22,7
1888	51	29	85	43	30	80	94	171	71	58	32	45	789	57.5
1889	21	60	24	84	48	79	195	90	52	80	45	30	808	44.6
1890	35	2	15	46	74	101	48	55	79	82	67	11	615	22.2
Petrikau (*Pilica*)														
H = 193 m													h_r = 5.2 m	
1888	26	69	31	25	14	22	44	82	47	29	39	18	446	36.3
1889	13	73	8	29	45	32	37	29	12	63	31	25	397?	27.7
1890	9	4	16	21	44	43	31	37	86	44	35	9	379?	25.5
Sucha (*Pilica*)														
H = 138 m													h_r = 1.7 m	
1886			17	15	37	39	58	25	13	56	18	68		
1887	20	19	41	28	90	50	36	61	118	57	33	20	573	17.5
1888	34	22	58	43	25	66	93	149	46	76	59	21	692	38.0
1889	20	47	24	63	28	38	171	57	48	91	53	17	657	43.2
1890	34	3	20	44	63	62	53	38	86	81	62	24	570	31.5
1886-90			32.0	38.6	48.6	51.0	82.2	66.0	62.2	72.2	45.0	30.0		
Czersk (*Pilica*)														
H = 115 m													h_r = 1.6 m	
1886	36	12	11	15	43	52	41	16	21	81	19	61	408	26.1
1887	19	9	33	30	45	47	30	73	78	50	25	19	458	19.3
1888	19			36		47								
Warschau I (*Weichsel*)														
H = 119 m													h_r: 1803-28 = ? m, 1829-90 = 9.5 m	
1803				19	33	76	40	72	28	32	58			
1804				100	24	86	93	59	33	38	10			
1805				43	35	61	57	170	46	29	12			
1806				57	21	40	71	123	83	9	58			
1807				78	52	40	63	18	117	79	49			
1808				24	18	110	31	53	58	89	1			
1809				27	31	80	56	79	88	35	17			
1810				17	45	66	44	98	9	17	28			
1811				20	26	23	35	45	98	40	26			
1812				32	10	75	82	130	34	32	54	16		
1813	8	17	20	15	38	52	48	114	144	46	45	27	574	
1814	40	9	15	10	15	72	75	101	32	18	0	35	422	
1815	16	20	62	19	40	64	77	48	38	6	52	55	497	

Niederschlagshöhe

Weichsel

	Jan.	Febr.	März	April	Mai	Juni	Juli	Aug.	Sept.	Okt.	Nov.	Dec.	Jahr	Tages-Max.
1816	17	41	15	33	57	123	123	74	84	64	82	16	729	
1817	12	31	32	29	73	30	117	122	9	18	29	82	584	
1818	42	19	28	38	70	72	75	79	34	10	17	13	497	
1819	19	21	31	46	77	36	92	185	29	13	73	34	656	
1820	46	4	27	27	50	95	101	23	73	43	48	33	570	
1821	24	13	11	25	81	92	116	133	60	29	51	27	662	
1822	30	5	18	30	43	13	113	55	50	3	9	3	372	
1823	23	54	14	24	55	65	42	80	48	10	25	21	461	
1824	12	10	35	24	65	124	44	24	32	63	37	35	505	
1825	12	15	2	35	45	69	36	126	56	28	33	29	486	
1826	10	26	15	65	20	43	71	43	13	11	36	35	388	
1827	67	7	30	44	29	30	9	152	1	11	41	14	435	
1828	22	14	31	27	72	83	74	78	24	41	29	26	521	
1829	20	15	16	29	59	105	114	62	42	104	56	26	648	
1830	42	68	88	102	67	38	49	60	58	54	26	13	665	
1831	8	16	24	19	30	30	83	80	24	26	35	17	392	
1832	6	2	10	15	78	96	94	62	41	38	53	19	514	
1833	7	103	57	118	60	72	223	178	118	26	72	150	1184	
1834	74	17	59	46	37	81	28	75	23	47	22	38	547	
1835			31	32	38	59	57	47	29	46	8	83		
1836	18	18	20	14	65	53	46	31	32	47	20	80	444	
1837	32	18	54	58	169	28	33	27	46	37	66	17	585	
1838	18	18	29	44	13	74	86	77	15	35	35	9	453	
1839	36	32	49	37	115	47	85	145	45	6	37	55	689	
1840	46	21	25	4	79	55	74	111	83	86	50	9	643	
1841	40	10	24	18	18	38	72	55	38	39	40	15	407	31.2
1842	13	2	64	20	14	70	104	2	68	43	27	19	446	28.7
1843	41	11	25	49	15	77	37	60	61	71	49	23	519	38.6
1844	23	17	17	6	65	70	229	93	52	70	45	3	690	46.1
1845	9	30	28	19	82	35	41	87	40	62	11	66	510	39.2
1846	35	53	41	32	45	30	50	45	20	19	7	28	405	12.6
1847	16	13	10	50	47	65	73	134	69	50	13	17	557	28.4
1848	12	24	36	46	26	91	40	65	44	70	52	29	535	29.6
1849	55	33	27	43	67	43	76	53	41	80	44	47	609	25.0
1850	20	30	56	35	32	56	101	42	72	203	179	52	878	35.1
1851	52	66	90	43	76	69	171	89	38	43	71	39	847	86.6
1852	44	37	11	14	67	81	42	38	32	18	51	39	474	20.5
1853	43	47	61	54	53	164	160	59	47	58	15	14	775	26.6
1854	46	61	61	29	93	71	121	87	33	22	48	54	726	27.2
1855	71	35	100	36	61	101	145	79	32	115	25	35	835	41.2
1856	38	43	37	41	73	36	46	79	32	19	38	54	536	27.2
1857	52	10	40	91	16	80	143	38	24	18	6	55	573	33.4
1858	56	14	73	27	32	51	105	177	32	56	27	37	687	68.0
1859	71	77	50	49	65	49	29	86	66	87	21	84	734	34.6
1860	24	71	53	62	28	59	92	71	13	35	66	28	602	34.2
1861	46	14	41	39	39	39	138	35	47	5	40	29	512	66.2
1862	45	28	15	28	57	59	44	19	15	19	9	43	381	23.0
1863	24	18	61	25	61	32	26	28	54	32	30	50	441	31.8
1864	22	63	16	54	45	47	80	39	131	50	39	25	611	30.5
1865	43	45	39	28	48	125	51	184	20	50	24	18	675	44.0
1866	24	60	71	34	46	8	84	32	28	2	34	36	459	14.1
1867	36	26	29	43	32	45	78	26	39	65	64	70	553	31.5
1868	49	66	21	78	38	19	74	126	45	75	70	81	742	44.2
1869	13	44	45	5	45	96	53	91	58	34	85	52	621	45.7
1870	26	13	26	39	29	103	51	110	93	87	31	35	643	36.2

Niederschlagshöhe

Weichsel

	Jan.	Febr.	März	April	Mai	Juni	Juli	Aug.	Sept.	Okt.	Nov.	Dec.	Jahr	Tages-Max.
1871	14	22	21	15	57	140	76	168	70	33	42	17	675	45.0
1872	17	5	49	23	85	69	30	129	101	23	39	20	590	41.4
1873	14	13	32	60	86	71	48	49	76	38	34	52	573	31.7
1874	11	15	30	30	61	41	6	101	44	20	30	56	445	35.6
1875	59	24	23	26	31	105	54	47	29	98	37	32	565	51.7
1876	10	33	50	47	45	65	63	45	139	8	14	59	578	47.3
1877	26	54	25	38	79	28	20	73	84	34	13	19	493	27.8
1878	31	23	52	41	18	104	74	93	9	27	17	54	543	46.5
1879	28	46	19	45	40	78	81	101	17	52	48	20	575	28.2
1880	21	24	10	32	32	71	45	55	54	86	26	73	529	22.8
1881	8	14	22	10	31	112	50	50	63	34	25	7	426	28.0
1882	8	23	34	24	56	66	174	145	36	25	62	22	675	53.6
1883	24	17	14	23	83	117	82	93	49	31	39	24	596	39.9
1884	43	19	14	37	31	93	18	15	19	64	28	50	431	33.3
1885	12	13	18	9	67	30	139	62	67	33	25	17	492	19.6
1886	43	14	28	14	43	64	31	15	20	60	20	50	402	30.9
1887	17	12	34	23	118	76	47	70	70	54	32	20	573	31.2
1888	41	29	70	63	30	91	78	119	45	33	30	24	653	73.3
1889	24	28	29	90	42	71	173	27	55	71	50	11	671	47.6
1890	25	1	16	36	61	55	71	21	45	81	57	13	482	35.8
Summe	2272	2124	2706	3249	4446	5914	6673	6846	4353	3868	3329	2834	44073	
Jahre	77	77	78	88	88	88	88	88	88	88	88	79	77	
Mittel	29.5	27.6	34.7	36.9	50.5	67.2	75.8	77.8	49.5	44.0	37.8	35.9	567.2	
Maxim.	74	103	100	118	169	164	229	185	144	203	179	150	1184	
Minim.	6	1	2	4	10	8	6	2	1	2	0	3	372	
1806-10				40.6	33.4	67.2	53.0	74.2	71.0	45.8	30.6			
1811-15				19.2	25.8	57.2	63.4	87.6	69.2	28.4	35.4			
1816-20	27.2	23.2	26.6	34.6	65.4	71.2	101.6	96.6	45.8	29.6	49.8	35.6	607.2	
1821-25	20.2	19.4	16.0	27.6	57.8	72.6	70.2	83.6	49.2	26.6	31.0	23.0	497.2	
1826-30	32.2	26.0	36.0	53.4	49.4	59.8	63.4	79.0	27.6	44.2	37.6	22.8	531.4	
1831-35			36.2	46.0	48.6	67.6	97.0	88.4	47.0	36.6	38.0	61.4		
1836-40	30.0	21.4	35.4	31.4	88.2	51.4	64.8	78.2	44.2	42.2	41.6	34.0	562.8	
1841-45	25.2	14.0	31.6	22.4	38.8	58.0	96.6	59.4	51.8	57.0	34.4	25.2	514.4	
1846-50	27.6	30.6	34.0	41.2	43.4	57.0	68.0	67.8	49.2	84.4	59.0	34.6	596.8	
1851-55	51.2	49.2	64.6	35.2	70.0	97.2	127.8	70.4	36.4	51.2	42.0	36.2	731.4	
1856-60	48.2	43.0	50.6	54.0	42.8	55.0	83.0	90.2	33.4	43 0	31.6	51.6	626.4	
1861-65	36.0	33.6	34.4	34.8	50.0	60.4	67.8	61.0	53.4	31.2	28.4	33.0	524.0	
1866-70	29.6	41.8	38.4	39.8	38.0	54.2	68.0	77.0	52.6	52.6	56.8	54.8	603.6	
1871-75	23.0	15.8	31.0	30.8	64.0	85.2	42.8	98.8	64.0	42.4	36.4	35.4	569.6	
1876-80	23.2	36.0	31.2	40.6	42.8	69.2	56.6	73.4	60.6	41.4	23.6	45.0	543.6	
1881-85	19.0	17.2	20.4	20.6	53.6	83.6	92.6	73.0	46.8	37.4	35.8	24.0	524.0	
1886-90	30.0	16.8	35.4	45.2	58.8	71.4	80.0	50.4	47.0	59.8	37.8	23.6	556.2	

Warschau II

H = 125 m (*Weichsel*) h_r = 23.5 m

1886	22	7	9	11	41	78	28	11	14	52	19	19	311	15.8
1887	12	9	27	22	88	63	41	72	67	55	23	12	491	20.2
1888	34	12	35	32	26	85	78	107	58	31	20	22	540	69.4
1889	14	49	21	103	28	74	157	28	42	77	46	9	648	44.9
1890	32	1	11	47	46	50	65	31	39	103	47	7	479	27.4
1886-90	22.8	15.6	20.6	43.0	45.8	70.0	73.8	49.8	44.0	63.6	31.0	13.8	493.8	

Niederschlagshöhe

Weichsel

	Jan.	Febr.	März	April	Mai	Juni	Juli	Aug.	Sept.	Okt.	Nov.	Dec.	Jahr	Tages-Max.
Podhorce (*Bug*)														
H = 399 m													h_r = 1 bis 2 m	
1887	22	44	88	22	135	108	36	130	92	56	22	69	824	45.7
1888	107	43	59	42	24				12	44	61	33		
1890					32	23	120	35	87					
Pluchów (*Bug*)														
H = 317 m													h_r = 1 bis 2 m	
1887	15	30	130	18	101	43	56	194	114	88	5	40	834	38.7
1888	103	100	78	66	43	61								
Zloczow (*Bug*)														
H = 278 m													h_r = 1.4 m	
1864	14	35	29	84	45	91	158	167	60	75	30	9	797	50.7
1865	37	35	60	18	12	88	24	70	43	55	21	24	487	20.3
1866	19	43	55	21	108	29	103	80	22	20	27	31	558	29.6
1867	34	54	22	77	49	277	122	72	11	45	57	36	856	51.7
1868	29	36	47	71	48	115	53	50	27	52	50	38	616	55.3
1869	24	17	100	33	60	45	47	59	79	48	67	45	624	48.7
1870	40	24	11	17	28	103	84	117	63	34	42	88	651	39.4
1871	17	41	17	68	63	154	96	25	72	41	62	41	697	36.1
1872	36	12	49	17	57	115	74	82	90	21	13	20	586	29.2
1873	17	20	31	50	70	73	92	39	60	65	19	30	566	48.7
1874	22	28	59	57	104	36	74	60	15	16	84	60	615	19.3
1875	27	71	21	35	45	37	70	67	132	61	46	39	651	29.2
1876	53	53	65	19	112	69	108	63	102	22	33	74	773	35.0
1877	28	52	56	84	106	78	115	17	78	26	17	20	677	38.0
1878	69	43	30	37	47	63	124	90	98	46	48	77	772	21.8
1879	33	35	44	69	58	77	175	88	50	89	63	48	829	57.4
1880	32	14	25	26	56	104	70	94	51	50	16	48	586	56.8
1881	19	46	72	64	43	71	132			46	49	15		30.7
1882	29	23	56	14	78	69	240	75	28	49	63	28	752	54.2
1883	26	30	45	66	79	103	92	69	89	52	33	29	713	32.2
1884	31	51	35	52	72	158	204	38	47	86	56	32	862	74.2
1885	12	19	45	16	198	58	146	127	42	107	45	41	856	42.2
1886	35	11	28	17	55	83	75	42	28	58	43	46	521	27.3
1887	17	41	62	26	144	89	43	116	71	67	24	65	765	30.1
1888	58	27	44	39	22	50	75	61	7	50	35	26	494	25.5
1889	34	69	46	38	14	24	96	107	93	85	55	39	700	28.5
1890	59	6	24	56	45	97	56	63	42					
Summe	851	936	1178	1171	1818	2456	2748	1938	1400	1366	1098	1049	17004	
Jahre	27	27	27	27	27	27	27	26	26	26	26	26	25	
Mittel	31.5	34.7	43.6	43.4	67.3	91.0	101.8	74.5	53.8	52.5	42.2	40.3	676.6	
Maxim.	69	69	100	84	198	277	240	167	132	107	84	88	862	
Minim.	12	6	11	14	12	24	24	17	7	16	13	9	487	
1866-70	29.2	34.8	47.0	43.8	58.6	113.8	81.8	75.6	40.4	39.8	48.6	47.6	661.0	
1871-75	23.8	34.4	35.4	45.4	67.8	83.0	81.2	54.6	73.8	40.8	44.8	38.0	623.0	
1876-80	43.0	39.4	44.0	47.0	75.8	78.2	118.4	70.4	75.8	46.6	35.4	53.4	727.4	
1881-85	23.4	33.8	50.6	42.4	94.0	91.8	162.8			68.0	49.2	29.0		
1886-90	40.6	30.8	40.8	35.2	56.0	68.6	69.0	77.8	48.2					

Niederschlagshöhe

Weichsel

	Jan.	Febr.	März	April	Mai	Juni	Juli	Aug.	Sept.	Okt.	Nov.	Dec.	Jahr	Tages-Max.
Ozydów (*Bug*) H = 222 m														h_r = 0.7 m
1882					79	49	173		38	39	77	34		
1883	33	25	35	61	85	118	70	70	98	44	30	28	697	33.8
1884	28	39	23	20	37	106	184		30	71	50	13		
1885	12	15	30	42	103	39	97	140	34	77	32	11	632	36.4
1886	26	4	8	8	41	53	53	45	37	36	24	29	364	24.3
1887	10	27	33	15	103	87	20	57	23	15	4	30	424	33.5
1888	26	10	18	15	14	96	24	43	3	27	22	18	316	49.5
1889	20	39	25	38	43	21	74	73	79	62	37	20	531	25.5
1890	15	2	14	44	64	92	94	45	17	55	53	9	504	29.2
1886-90	19.4	16.4	19.6	24.0	53.0	69.8	53.0	52.6	31.8	39.0	28.0	21.2	427.8	
Lemberg I (*Bug, Peltew*) H = 298 m														h_r = 1.3 m
1824	21	22	134	48	98	132	100	116	63	19	56	33	842	
1825	24	31	5	56	117	125	79	79	23	58	22	25	644	
1826	34	11	13	65	115	63	112	124	30	4	41	50	662	
1827	51	27	60	62	73	51	45	116	2	46	37	13	583	
1828	34	22	39	28	44	215	90	116	61	70	24	44	787	
1829	17	25	25	63	144	91	256	116	58	57	42	48	942	
1830	30	40	29	120	95	80	49	60	66	38	50	19	676	
1831	25	27	43	22	44	64	88	54	64	19	88	31	569	
1832	23	5	15	20	71	61	51	46	38	7	27	37	401	
1833	12	17	22	7	30	61	109	58	117	25	9	50	517	
1834	50	6	33	7	56	50	9	48	9	32	7	13	320	
1835	40	13	41	34	69	80	90	53	8	83	12	31	554	
1836	26	52	43	25	35	102	86	48	22	28	90	97	654	
1837	30	15	34	77	162	95	89	30	46	30	43	97	748	
1838	32	17	23	47	68	197	165	96	4	38	61	33	781	
1839	42	14	29	29	135	129	106	172	64	37	26	62	845	
1840	38	18	46	7	114	169	66	66	58	39	36	24	681	
1841	45	20	39	29	57	63	63	37	32	30	47	35	497	
1852	32	43	46	98	139	104	53	126	51	32	28	22	774	
1853	14	18	30	55	56	87	20		41	104	37	35		
1854	44	49	38	10	12	111	76	56	41	15	25	42	519	23.2
1855	97	50	148	68	96	95	101	27	22	30	6	39	779	39.7
1856	41	70	34	27	14	93	90	69	58	7	44	35	582	29.9
1857	24	15	89	83	81	110	88	47	39	35	25	52	688	
1858	37	14	138	41	84	54	88	88	4	20	63	18	649	
1859	59	53	43	54	63	102	52	32	100	65	7	43	673	
1860	35	59	43	18	74	199	102	31	87	50	102	39	839	
1861	64	37	64	33	64	84	119	97	42	6	45	43	698	
1862	60	50	36	74	67	59	44	68	54	48	8	37	605	41.8
1863	30	38	36	34	47	88	54	83	43	14	46	38	551	
1864	17	35	49	93	62	177	188	154	55	58	35	14	937	57.9
1865	81	43	48	9	31	65	62	129	40	56	25	24	613	50.0
1866	40	45	58	19	101	33	106	152	26	20	38	40	678	73.7
1867	44	51	37	149	74	237	126	36	16	55	82	66	973	37.9
1868	28	72	51	68	35	79	77	54	43	49	50	59	665	33.5
1869	30	28	106	31	82	44	77	103	67	59	62	48	737	28.6
1870	73	21	20	39	45	106	109	93	93	58	53	77	787	38.5

Niederschlagshöhe

Weichsel

	Jan.	Febr.	März	April	Mai	Juni	Juli	Aug.	Sept.	Okt.	Nov.	Dec.	Jahr	Tages-Max.
1871	20	48	10	76	65	127	120	15	99	47	84	48	759	50.3
1872	37	15	52	25	65	105	115				49	6		
1873	4	4	6	19	17	72	92	32	45	58	13	16	378	29.5
1874	17	23	30	59	131	58	83	108	10	39	101	57	716	29.8
1875	34	66	24	25	101	42	107	74	137	36	53	46	745	60.5
1876	52	55	80	56	136	55	57	39	90	25	34	87	766	28.6
1877	25	58	62	83	86	93	136	41	52	24	2	20	682	26.1
1878	61	23	24	45	46	53	64	124	73	85	40	81	719	33.1
1879	42	45	67	111	73	120	98	89	37	81	71	55	889	32.2
1880	29	11	25	22	34	86	40	92	68	38	17	54	516	24.3
1881	9	12	50	76	34	61	79	75	89	72	72	7	636	32.4
1882	23	61	69	24	101	75	270	112	42	43	85	38	943	79.5
1883	32	26	45	87	29	109	70	53	90	45	37	24	647	23.2
1884	40	63	34	29	39	183	110	77	57	65	84	36	817	26.0
1885	4	14	46	16	162	51	101	129	32	103	48	33	739	53.0
1886	34	15	31	20	49	64	64	38	31	41	38	53	478	24.8
1887	12	41	89	19	118	92	38	114	93	46	16	45	723	29.1
1888	45	41	81	40	26	71	107	66	29	53	31	51	641	29.3
1889	25	113	36	53	51	41	122	133	91	25	41	46	777	35.0
1890	32	4	22	39	33	68	58	25	26	83	80	28	498	29.8
Summe	2001	1911	2670	2673	4150	5381	5216	4316	2878	2450	2495	2344	37519	
Jahre	57	57	57	57	57	57	57	55	56	56	57	57	55	
Mittel	35.1	33.5	46.8	46.9	72.8	94.4	91.5	78.5	51.4	43.7	43.8	41.1	679.5	
Maxim.	97	113	148	149	162	237	270	172	137	104	102	97	973	
Minim.	4	4	5	7	12	33	9	15	2	4	2	6	320	
1826–30	33.2	25.0	33.2	67.6	94.2	100.0	110.4	106.4	43.4	43.0	38.8	34.8	730.0	
1831–35	30.0	13.6	30.8	18.0	54.0	63.2	69.4	51.8	47.2	33.2	28.6	32.4	472.2	
1836–40	33.6	23.2	35.0	37.0	102.8	138.4	102.4	82.4	38.8	34.4	51.2	62.6	741.8	
1856–60	39.2	42.2	69.4	44.6	63.2	111.6	84.0	53.4	57.6	35.4	48.2	37.4	686.2	
1861–65	50.4	40.6	46.6	48.6	54.2	94.6	93.4	106.2	46.8	36.4	31.8	31.2	680.8	
1866–70	43.0	43.4	54.4	61.2	67.4	99.8	99.0	87.6	49.0	48.2	57.0	58.0	768.0	
1871–75	22.4	31.2	24.4	40.8	75.8	80.8	103.4				60.0	34.6		
1876–80	41.8	38.4	51.6	63.4	75.0	81.4	79.0	77.0	64.0	50.6	32.8	59.4	714.4	
1881–85	21.6	35.2	48.8	46.4	73.0	95.8	126.0	89.2	62.0	65.6	65.2	27.6	756.4	
1886–90	29.6	42.8	51.8	34.2	55.4	67.2	77.8	75.2	54.0	49.6	41.2	44.6	623.4	

Lemberg II

H = 338 m (*Bug, Peltew*) h_r = 0.8 m

1882			44	20	70	99	231	151	50	82	98	54		87.2
1883	29	21	46	67	35	139	104	59	112	44	45	25	726	42.6
1884	41	60	25	41	78	189	120	65	67	56	67	46	855	30.0
1885	4	16	57	14	170	62	127	144	33	122	38	39	826	61.7
1886	35	11	22	24	53	58	80	52	34	49	49	46	513	21.5
1887	22	38	80	23	140	113	42	143	125	63	20	38	847	43.5
1888	50	54	70	47	37	93	146	83	36	71	38	51	776	42.9
1889	31	139	54	61	62	59	126	165	106	26	36	56	921	58.0
1890	37	6	19	45	43	62	70	21	28	83	85	23	522	23.2
1886–90	35.0	49.6	49.0	40.0	67.0	77.0	92.8	92.8	65.8	58.4	45.6	42.8	715.8	

Romanów

H = 280 m (*Bug, Peltew*) h_r = 1 bis 2 m

1887	12	48	72	15	116									

Niederschlagshöhe

Weichsel

	Jan.	Febr.	März	April	Mai	Juni	Juli	Aug.	Sept.	Okt.	Nov.	Dec.	Jahr	Tages-Max.
Dublany														
H = 255 m						(*Bug, Peltew*)							h_r = 1 bis 2 m	
1890				37	23	92	65	17	24	66	64	19		
Kamionka strumilowa														
H = 222 m						(*Bug*)							h_r = 1 bis 2 m	
1887	16	38	81	16	115	111	41	44	51	50	12	89	664	32.5
1888	31	48	48	15	32	25	107	56						
Potylicz														
H = 261 m						(*Bug, Rata*)							h_r = 1 bis 2 m	
1887	14	32	98	19	164	143	79	103	83	60	24	56	875	31.6
1888	71	42	81	56	35	61	101	56	14	55	61	58	691	28.8
1889	55	76	40	75	57	19	122	136	89	35	36	39	779	52.8
1890	53	5	19	59	28	72	106	56	30	88	76	23	615	47.3
Zólkiew														
H = 242 m						(*Bug, Rata*)							h_r = 1 bis 2 m	
1887	1	40	84	5			41	118	39	47	17	33		
1888	27	5		31	32	74	82	47	18	45	31	28		
1889	16	45	13	55	56	27	132	130	39	31	33			
1890		0	16		99	104		16	41	39	49	16		
Sokal														
H = 200 m						(*Bug*)							h_r = 1 bis 2 m	
1887	19	30	75	10	117	102	105	72	52	56	22	43	703	33.0
1888	66	33	43	37	34	80	97	52	17	51	62	54	626	34.2
1889	38	107	46	63	36	33	139	81	94	114	29	36	816	77.6
1890	44	1	20	54	51	118	35	21	41	52	76	15	528	29.6
Wladimir-Wolynskij														
H = 210 m						(*Bug, Luga*)							h_r = 2.2 m	
1886				39	49	73	39	12	33	46	24	71		
1887	15	29	54	7	186	103	64	72	34	48	33	40	685	67.5
1888	47	30	61	21	27	36	98	67	17	33	32	45	514	29.0
1889	34	68	42	68	34	37	139	80	75	110	30	29	746	29.9
1890	45	1												
Cholm														
H = 184 m						(*Bug*)							h_r = ? m	
1871					48	137	85	50	64	23	52			
1890		2	26	*52*	22	96	74	84	*112*	60	58			

Niederschlagshöhe

Weichsel

	Jan.	Febr.	März	April	Mai	Juni	Juli	Aug.	Sept.	Okt.	Nov.	Dec.	Jahr	Tages-Max.
Mokrany														
H = 150 m						(*Bug, Muchawiec*)							h_r = 2.0 m	
1888										42	59	33		
1889	23	54	37	45	59	38	*105*	60	46	79	34	16	596	
1890	31	3	26	58	40	88	77	20	46	96	45	3	533	28.9
Brest-Litowsk														
H = 135 m						(*Bug*)							h_r = 2.1 m	
1888									37	54	46	44		
1889	41	59	41	43	39	57	95	68	58	80	28	20	629	28.0
1890	37	4	20	42	50	62	77	29	74	82	53	8	538	28.0
Koroszczyn														
H = 140 m						(*Bug*)							h_r = 2.0 m	
1885						35	76	131	79	39	28	21		
1886	35	24	18	10	51	89	44	39	33	35	26	75	479	42.5
1887	7	24	31	13	120	68	44	140	102	49	36	26	660	47.0
1888	27	11	47	6	24	69	30	44	4	*83*	42	37	424	
1889	15	43	25	25	14	64	77	43	*60*	*43*				
Luków														
H = 160 m						(*Bug, Krzna*)							h_r = 1.7 m	
1885									105	37	29	17		
1886	48	36	31	2										
Prushany														
H = 160 m						(*Kanal zwischen Bug und Dniepr*)							h_r = 2.1 m	
1886				12	62	67		58	17	34	20	73		
1887	15	32	36	15	118	100	51	143	98	53	47	49	757	53.6
1888	27	29	48	25	30	41			7	46	42	41		
1889	34	48	33	45	43	30	83	43	48	127	39	17	590	51.6
1890	39	4	22	65	35	81	72	29	45	92	29	5	518	25.2
Kamieniec														
H = 190 m						(*Bug, Liesna*)							h_r = 2.1 m	
1889	32	36	22	41	37	38	79	54	59	127	51	13	589	55.5
1890	44	4	18	57	37	91	50	34	47	86	36	9	513	22.5
Poswentne														
H = 150 m						(*Bug, Nurez*)							h_r = 2.0 m	
1887						67	60	116	92	49	21	11		
1888	25	11	60	16	44	72	101	34	25	21				
1889	31					27	119	73	46	69	37	9		
1890				51	64	78	43	46	34	69	24	4		

Niederschlagshöhe

Weichsel

	Jan.	Febr.	März	April	Mai	Juni	Juli	Aug.	Sept.	Okt.	Nov.	Dec.	Jahr	Tages-Max.
Siedlce														
H = 153 m						(*Bug, Liwiec*)							h_r = 1.4 bis 1.7 m	
1886									15	67	8	82		
1887	97			6	30	3	7	77	27	13	11			
Plonka Koszelnaja														
H = 125 m						(*Bug, Narew*)							h_r = 2.1 m	
1888										22	29	11		
1889	17	39	29	51	25				25	59	20			
1890		3	10	16	5	36	27	45	14	38		2		
Starosselzy														
H = 150 m						(*Bug, Narew*)							h_r = 1.4 m	
1890											19	7		
Kl. Blandau														
H = 185 m						(*Bug, Narew, Bobr*)							h_r = 1.2 m	
1888					67	37	142	67	61	48	40	21		
1889	30	24	26	45	9	62	118	51	54	69	42	4	534	45.5
1890	38	5	9	55	53	98	98	36	23	133	33	9	590	46.8
Gr. Blandau														
H = 235* m						(*Bug, Narew, Bobr*)							h_r = 1.3 m	
1884	82	36	19	50	57	60	65	53	7	78	25	74	606	21.8
1885	8	16	37	17	80	56	128	101	94	78	22	28	665	45.0
1886	31	4	14	21	74	41	63	43	27	32	38	26	414	
1887	18	18	38	34	59	59	28	115	63	142	38	27	639	38.8
1888	27	15	36	27	68	40	130	71	56	53	39	23	585	24.1
1889	29	48	45	51	8	60	140	55	55	71	42	4	608	50.8
1890	61	6	9	48	71	100	103	37	33	152	34	12	666	46.7
1886-90	33.2	18.2	28.4	36.2	56.0	60.0	92.8	64.2	46.8	90.0	38.2	18.4	582.4	
Theerbude														
H = 145* m						(*Bug, Narew, Bobr*)							h_r = 1.0 m	
1884	71	38	21	51	33	55	41	64	11	96	30	69	580	21.2
1885	12	15	40	19	59	73	269	71	104	75	24	28	789	69.4
1886	42	18	20	17	58	59	45	24	27	48	31	32	421	22.9
1887	23	15	33	29	59	69	30	110	73	121	35	33	630	38.1
1888	36	22	42	24	69	59	184	96	36	51	45	33	697	28.9
1889	41	61	40	67	8	69	118	50	59	98	53	6	670	50.3
1890	55	5	10	62	36	62	155	63	37	124	36	18	663	42.1
1886-90	39.4	24.2	29.0	39.8	46.0	63.6	106.4	68.6	46.4	88.4	40.0	24.4	616.2	
Widminnen														
H = 136* m						(*Bug, Narew, Bobr*)							h_r = 1.2 m	
1834	63	11	43	52	36	48	13	31	46	68	33	19	463	
1835	23	32	46	75	46	48	71	77	23	75	12	20	548	
1836	28	24	56	38	75	62	51	60	47	20	19	66	546	
1837	37	22	45	64	82	55	59	79	51	41	70	15	620	

Niederschlagshöhe

Weichsel

	Jan.	Febr.	März	April	Mai	Juni	Juli	Aug.	Sept.	Okt.	Nov.	Dec.	Jahr	Tages-Max.
Ranten														
H = 180* m						(*Bug, Narew, Bobr*)							h_r = 1.5 m	
1888		12	27	30	37	59	126	72	57	52	40	21		
1889	32	60	41	59	7	59	126	44	47	115	40	17	647	45.6
1890	40	4	11	72	41	71	107	42	35	110	47	13	593	35.4
Czerwonken														
H = 132 m						(*Bug, Narew, Bobr*)							h_r = 1.0 m	
1884	71	37	24	51	39	63	40	27	18	94	34	64	562	24.6
1885	12	18	38	22	45	47	233	70	99	83	23	28	718	59.3
1886	43	20	20	25	50	42	58	52	33	49	24	36	452	26.3
1887	23	20	24	20	68	51	26	86	52	104	32	22	528	18.6
1888	36	35	54	25	52	49	137	98	37	53	44	30	650	22.8
1889	38	69	43	81	4	73	138	37	68	97	50	5	703	56.2
1890	41	3	13	78	31	62	121	81	35	130	27	15	637	58.6
1886–90	36.2	29.4	30.8	45.8	41.0	55.4	96.0	70.8	45.0	86.6	35.4	21.6	594.0	
Lyck														
H = 127 m						(*Bug, Narew, Bobr*)							h_r = 1.3 m	
1884									17	86	28			
1885	9	19	37	14	64	34	215	65	84	59	25	21	646	32.4
1886	44	23	18	18	43	35	95	42	20	46	27	39	450	
Gorczyczen														
H = 153* m						(*Bug, Narew, Bobr*)							h_r = 1.3 m	
1884				53	37	67	21	42	8	73	29	55		
1885	10	17	29	11	67	38	313	54	86	59	27	18	729	80.5
1886	41	15	23	14	42	33	64	35	19	45	23	38	392	15.1
1887	23	14	25	20	91	59	20	41	64	100	14	9	480	21.3
1888	19	41	41	17	31	48	114	56	32	42	35	20	496	19.6
1889	36	39	23	45	19	49	148	67	59	123	46	3	657	46.0
1890										88	45	6		
Marggrabowa														
H = 162 m						(*Bug, Narew, Bobr*)							h_r = 1.2 m	
1883				31	32	100	150	126	50	29	62	42		
1884	61	26	22	50	35	45	43	33	14	90	24	57	500	
1885	7	15	27	17	54	41	125	70	99	78	24	27	584	
1886	39	9	15	17	60	59	84	52	17	42	32	44	470	
1887	22	21	27	21	77	47	17	106	61	115	39	29	582	
1888	28	21	54	18	52	59	183	87	54	60	48	18	682	
1889	39	74	46	53	24	104	140	68	66	79	46	7	746	
1890	46	3	8	72	44	112	112	65	30	116	38	14	660	
1886–90	34.8	25.6	30.0	36.2	51.4	76.2	107.2	75.6	45.6	82.4	40.6	22.4	628.0	
Marczinowen														
H = 170 m						(*Bug, Narew, Bobr*)							h_r = 1.3 m	
1884		25	18	42	39	56	29	96	13	81	22	44		
1885	8	13	26	24	76	39	152	58	72	83	27	20	598	23.3
1886	29	6	15			38	94							

Niederschlagshöhe

Weichsel

	Jan.	Febr.	März	April	Mai	Juni	Juli	Aug.	Sept.	Okt.	Nov.	Dec.	Jahr	Tages-Max.
Leegen														
H = 124 m						(*Bug, Narew, Bobr*)							h_r = 1.2 m	
1884	65	33	25	54	58	134	41	79	16	106	43	70	724	46.9
1885	11	17	37	37	120	40	311	77	117	91	29	27	914	54.5
1886	42	12	20	29	55	59	142	59	37	50	29	32	566	53.3
1887	18	19	21	19	63	62	32	96	46	101	27	19	523	20.2
1888	29	26	48	22	54	60	147	77	38	51	29	22	603	21.4
1889	31	57	58	70	15	84	137	41	50	73	55	10	681	41.1
1890	38	4	8	58	17	79	97	80	31	109	33	18	572	47.6
1886-90	31.6	23.6	31.0	39.6	40.8	68.8	111.0	70.6	40.4	76.8	34.6	20.2	589.0	
Kallinowen														
H = 169 m						(*Bug, Narew, Bobr*)							h_r = 1.0 m	
1886								44	27	44	31	35		
1887	26	22	25	28	72	68	26	94	52	85	13			
1888								64	39	43	45	21		
1889	34	47	38	51	6	47	79	72						
Rhein, Kr. Lötzen														
H = 374* m						(*Bug, Narew, Pisseck*)							h_r = 1.2 m	
1884			22	69	58	73	68	18	22	66	30	48		
1885	9	15	39	13	80		144	110				30		
1886				27	69	111	28	6	17	47	19			
Barranowen														
H = 140 m						(*Bug, Narew, Pisseck*)							h_r = 1.0 m	
1884	57	31	17	53	68	68	47	33	16	74	37	60	561	20.5
1885	11	16	34	11	52	76	100	107	73	70	18	24	592	27.8
1886	40	22		31	55	68	48	26	26	77	25	74		
1887	27	20	27	29	69	59	16	85	63	87	40	22	544	24.5
1888	35	43	85	44	53	72	127	97	80	49	45	28	758	48.5
1889	25	53	28	38		38	132	50	79	81	25			32.0
Schimonken														
H = 125 m						(*Bug, Narew, Pisseck*)							h_r = 1.0 m	
1884	31	24	15	69	43	62	43	29	12	64	39	76	507	41.5
1885	6	13	23	9	43	52	95	98	74	63	20	7	503	23.0
1886	30			9	56	48	38	14	21	71	19	30		
1887	19	21	26	13	49	36	10	87	63	94	35	25	478	
1888	55	48	74	26	50	15	101	124	82	48	22			
1889				80	14	41	146			96	42	6		
1890	39	3	5	78	41	120?	131	68	52	126?	66	26	755?	

Niederschlagshöhe

Weichsel

	Jan.	Febr.	März	April	Mai	Juni	Juli	Aug.	Sept.	Okt.	Nov.	Dec.	Jahr	Tages-Max.
Klaussen														
H = 130* m					(*Bug, Narew, Pisseck*)					h_r = 2.6 m seit 1848, 1 m seit 1886				
1838	4	21	30	62	45	78	137	194	30	66	16	42	725	26.0
1839	44	22	38	36	79	102	97	171	100	16	15	21	741	32.5
1840	33	8	27	16	78	85	103	65	60	89	28	10	602	19.6
1841	40	7	35	39	29	69	91	39	41	68	53	28	539	18.5
1842	22	14	34	41	30	86	112	4	55	77	50	36	561	22.3
1843	35	28	21	39	19	123	112	25	68	64	48	56	638	29.5
1844	36	31	26	33	30	171	296	310	120	112	42	9	1216	99.9
1845	19	22	28	23	90	28	71	64	42	90	23	49	549	26.3
1851										34	64	22		
1852	26	28	5	11	49	106	42	77	48	24	42	52	510	32.4
1853	14	20	21	42	31	92	162	74	57	10	13	4	540	34.4
1854	34	18	28	33	60	69	66	88	36	33	27	21	513	23.5
1855	28	10	53	28	71	75	132	67	46	99	14	20	643	26.7
1856	36	35	10	33	94	25	31	75	16	12	40	38	445	40.0
1857	31	14	13	34	55	58	69	57	11	6	9	43	400	28.4
1858	31	8	28	10	44	17	115	50	30	47	17	28	425	77.1
1859	22	36	49	52	45	31	29	23	34	68	24	33	446	13.2
1860	13	35	26	28	29	52	82	84	14	32	55	28	478	22.0
1861	16	16	21	41	37	59	58	49	99	3	56	30	485	22.9
1862	20	8	16	28	45	81	66	28	20	27	11	38	388	13.4
1863	43	43	48	24	40	37	35	25	64	21	26	43	449	19.5
1864	25	57	19	25	33	43	68	65	79	22	40	3	479	22.4
1865	42	11	20	15	20	55	24	174	14	21	14	11	421	29.0
1866	19	30	38	24	74	53	106	54	56	15	44	26	539	24.0
1867	51	30	17	53	89	140	133	50	36	136	28	17	780	33.2
1868	21	28	13	69	20	20	30	37	36	59	35	59	427	21.9
1869	13	13	22	5	66	75	65	73	60	33	101	38	564	26.8
1870	10	5	9	16	49	43	69	81	65	61	14	44	466	25.0
1871	23	29	27	31	39	54	133	68	33	16	14	25	492	34.6
1872	32	13	34	17	49	126	19	112	102	35	46	11	596	32.6
1873	35	4	44	36	64	28	104	29	59	25	39	44	511	25.2
1874	27	26	64	32	38	56	29	70	23	23	27	32	447	24.5
1875	49	18	13	20	33	59	45	51	27	28	38	28	409	20.4
1876	21	33	60	23	47	61	111	55	108	24	12	69	624	39.3
1877	9	44	35	30	127	40	115	74	74	32	13	16	609	35.4
1878	37	21	47	51	42	77	58	59	47	38	40	41	558	33.1
1879	26	84	13	41	84	58	108	129	17	52	47	14	673	26.8
1880	30	19	14	35	99	94	45	126	58	91	38	68	717	35.2
1881	17	11	23	2	50	78	49	83	91	20	54	16	494	37.2
1882	19	23	51	10	46	81	117	59	64	19	81	38	608	25.7
1883	22	26	20	24	46	109	166	141	57	21	63	50	745	41.4
1884	57	26	27	45	43	61	38	38	28	72	25	69	529	19.0
1885	11	13	38	10	46	47	272	90	115	81	24	24	771	45.6
1886	43	25	15	20	54	49	69	19	20	54	23	34	425	17.7
1887	18	20	28	17	78	44	16	79	60	96	27	23	506	21.0
1888	42	21	52	41	42	41	142	69	39	42	31	22	584	23.0
1889	30	57	51	69	4	53	108	46	65	111	45	3	642	54.0
1890	38	3	10	72	46	82	144	136	41	115	43	19	749	94.8
Summe	1314	1114	1361	1486	2428	3171	4289	3636	2465	2340	1679	1495	26658	
Jahre	47	47	47	47	47	47	47	47	47	48	48	48	47	
Mittel	28.0	23.7	29.0	31.6	51.6	67.4	91.3	77.4	52.4	48.8	35.0	31.1	567.3	

Niederschlagshöhe

Weichsel

	Jan.	Febr.	März	April	Mai	Juni	Juli	Aug.	Sept.	Okt.	Nov.	Dec.	Jahr	Tages-Max.
Maxim.	57	84	64	72	127	171	296	310	120	136	101	69	1216	
Minim.	4	3	5	2	4	17	16	4	11	3	9	3	388	
1841-45	30.4	20.4	28.8	35.0	39.6	95.4	136.4	88.4	65.2	82.2	43.2	35.6	700.6	
1851-55										40.0	32.0	23.8		
1856-60	26.6	25.6	25.2	31.4	53.4	36.6	65.2	57.8	21.0	33.0	29.0	34.0	438.8	
1861-65	29.2	27.0	24.8	26.6	35.0	55.0	50.2	68.2	55.2	18.8	29.4	25.0	444.4	
1866-70	22.8	21.2	19.8	33.4	59.6	66.2	80.6	59.0	50.6	60.8	44.4	36.8	555.2	
1871-75	33.2	18.0	36.4	27.2	44.6	64.6	66.0	66.0	48.8	25.4	32.8	28.0	491.0	
1876-80	24.6	40.2	33.8	36.0	79.8	66.0	87.4	88.6	60.8	47.4	30.0	41.6	636.2	
1881-85	25.2	19.8	31.8	18.2	46.2	75.2	128.4	82.2	71.0	42.6	49.4	39.4	629.4	
1886-90	34.2	25.2	31.2	43.8	44.8	53.8	95.8	69.8	45.0	83.6	33.8	20.2	581.2	
Arys														
H = 122 m						(*Bug, Narew, Pisseck*)							h_r = 2.6 m	
1846	49	59	72	63	59	50	116	118	18	19	18	41	682	38.3
1847	16	41	32	38	90	96	108	75	60	13	11	31	611	28.6
1848	18	50	25	16	35	65	80	66	74	30	58	37	554	37.7
1849	31	49	31	31	32	59	76	51	48	58	38	47	551	18.6
1850	69	48	29	14	44	80	63	71	68	119	67	38	710	31.5
1851	21	46	44	32	70	108	88	63	58					
1846-50	36.6	49.4	37.8	32.4	52.0	70.0	88.6	76.2	53.6	47.8	38.4	38.8	621.6	
Warpuhnen														
H = 140 m						(*Bug, Narew, Pisseck*)							h_r = 1.0 m	
1889						44	127							
Puppen														
H = 130* m						(*Bug, Narew, Pisseck*)							h_r = 1.2 m	
1888						39	104	91	66	37	29	23		
1889	21	71	48	48	11	45	129	42	90	68	39	14	626	23.1
1890	68	4	5	50	28	50	87	99	25	86	57	12	571	49.7
Aweyden														
H = 150* m						(*Bug, Narew, Pisseck*)							h_r = 1.3 m	
1884	59	36	16	52	62	65	42	41	10	102	31	46	562	16.9
1885	10	24		10	53	46	150	88	93	65	22	25		
1886	39	17	*16*	19	52	52	30	17	24	64	22	37	389	
1887	20	15	25	22	44	53	19	103	70	87	35	24	517	23.9
1888	42	20	45	46	45	40	122	86	69	52	27	27	621	34.6
1889	41	37	30	58	18	47	122	62	78	*81*	25	6	605	
1890	42	2	9	44	25	43	82	57	33	123	56	28	544	33.7
1886-90	36.8	18.2	25.0	37.8	36.8	47.0	75.0	65.0	54.8	81.4	33.0	24.4	535.2	
Kurwien														
H = 129 m						(*Bug, Narew, Pisseck*)							h_r = 1.8 m	
1875												42		
1876	26	45	70	27	42	46	109	61	173	17	11	59	686	104.3
1877	13	36	38	42	80	32	67	103	79	38	21	26	575	
1878	43	26	69	40	85	66	54	102	16	35	40	53	629	30.0
1879	19	89	12	50	38	45	72	94	18	62	52	4	555	26.5
1880	23	31	9	29	139	82	58	139	45	78	45	91	769	59.0

Niederschlagshöhe

Weichsel

	Jan.	Febr.	März	April	Mai	Juni	Juli	Aug.	Sept.	Okt.	Nov.	Dec.	Jahr	Tages-Max.
1881	24	16	25	6	54	72	25	76	59	26	27	20	430	22.5
1882	17	32	39	20	50	70	76	82	56	29	85	38	594	29.5
1883	29	20	35	44	40	79	177	71	64	31	57	52	699	33.8
1884	74	48	22	68	56	100	49	32	29	84	45	69	676	44.2
1885	17	19	43	10	65	42	141	119	78	49	24	23	631	42.0
1886	47	55	18	9			67	17	30	40	16	53		
1887	22	21	32	23	36	66	45	91	60	82	39	39	556	32.1
1888	58	58	65	11	45	54	111	118	73	41	33	35	702	40.1
1889	41	113	75	65	14	26	135	55	76	80	40	11	731	37.4
1890	57	5	12	77	59	66	68	209	34	122	61	30	800	144.0
Summe Jahre	510 15	614 15	564 15	521 15	803 14	847 14	1254 15	1369 15	890 15	814 15	596 15	645 16	9033 14	
Mittel	34.0	40.9	37.6	34.7	57.4	60.5	83.6	91.3	59.3	54.3	39.7	40.3	633.6	
Maxim.	74	113	75	77	139	100	177	209	173	122	85	91	800	
Minim.	13	5	9	6	14	26	55	17	16	17	11	4	430	
1876–80	24.8	45.4	39.6	37.6	76.8	54.2	72.0	99.8	66.2	46.0	33.8	46.6	642.8	
1881–85	32.2	27.0	32.8	29.6	53.0	72.8	93.6	76.0	57.2	43.8	47.6	40.4	606.0	
1886–90	45.0	50.4	40.4	37.0			85.2	98.0	54.6	73.0	37.8	33.6		

Drygallen

H = 145* m (*Bug, Narew, Pisseck*) h_r = 1.3 m

1884	57	29	21	45	42	66								
1885				17	77									
1886				15	44	43	83	17	27	43	14			
1887	15	20	29	20	81	60	24	93	50	83	27	18	520	29.3
1888	40	33	63	22	47	64	111	68	37	35	38	15	573	22.4
1889	27	56	36	70	5	45	129	67	61	117	40	15	668	60.0
1890	27	2	5	53	26	79	106	37	60	108	41	16	560	44.5

Kosuchen

H = 165* m (*Bug, Narew, Pisseck*) h_r = 1.3 m

1884	42	36	29	42	35	71	48	27	13	80	26	44	493	
1885	6	17	28	14	64	29	209	73	82	75	23	16	636	
1886	29	11	16	13	36	57	57	28	39	37	16	32	371	
1887	14	10	24	14	96	56	20	95	58	93	19	15	514	27.8
1888	34	19	38	26	38	48	126	60	34	45	36	19	523	22.0
1889	34	44	39	71	14	52	158	73	74	117	44	6	726	43.0
1890	34	3	7	63	29	100	100	42	31	96	34	16	555	40.0
1886–90	29.0	17.4	24.8	37.4	42.6	62.6	92.2	59.6	47.2	77.6	29.8	17.6	537.8	

Johannisburg

H = 115 m (*Bug, Narew, Pisseck*) h_r = 1.2 m

1888											37	31		
1889	36	61	47	56	12	46	138	70	69	98	44	9	686	43.4
1890	40	1	8	87	58	74	70	36	36	106	48	58	622	33.3

Turoscheln

H = 125* m (*Bug, Narew, Pisseck*) h_r = 1.5 m

1888											32	32		
1889	30	67	42	73	7	27	142	50	70	91	45	15	659	32.7
1890	44	2	6	63	45	72	101	76	34	104	49	25	621	41.7

Niederschlagshöhe

Weichsel

	Jan.	Febr.	März	April	Mai	Juni	Juli	Aug.	Sept.	Okt.	Nov.	Dec.	Jahr	Tages-Max.
Wystemp														
H = 145* m						(*Bug, Narew, Skwa*)							h_r = 1.0 m	
1888							100	105	82	39	41	29		
1889				69	20	20	92	39	55	81	32			
1890	45	3	8	47	36		108							
Friedrichshof														
H = 140* m						(*Bug, Narew, Skwa*)							h_r = 1.5 m	
1888							117	96	68	29	33	36		
1889	33	54	45	54	23	27	114	50	60	98	39	14	611	42.0
1890	44	3	9	52	40	45	91	60	24	95	59	25	547	43.5
Jedwabno														
H = 155* m						(*Bug, Narew, Omulew*)							h_r = 1.0 m	
1890					40	37	95	24	30	93	55	18		
Jablonken														
H = 190* m						(*Bug, Narew, Omulew*)							h_r = 1.2 m	
1888							142	123	69	42	31	20		
1889	26	91	33	68	21	69	106	76	74	70	19	5	658	26.5
1890	39	4	10	44	20	73	79	30	6	105	68	14	492	35.0
Korpellen														
H = 140 m						(*Bug, Narew, Omulew*)							h_r = 1.2 m	
1888						51	123	116	83	36	36	30		
1889	20	54	40	80	22	20	136	66	56	85	30	3	612	31.0
1890	31	4	10	27	30	28	71	21	28	98	65	18	431	22.1
Willenberg, Kr. Ortelsburg														
H = 125* m						(*Bug, Narew, Omulew*)							h_r = 1.2 m	
1888							156	71	76	35	22	33		
1889	29	53	36	74	39	28	135	63	43	89	37			
1890	44	3	7	58	76	23	84	61	34	90	56	27	563	38.6
Krasniec														
H = 110* m						(*Bug, Narew, Omulew*)							h_r = ? m	
1886		13	23	6										
1888								81	50	35	20	10		
1889	13	44	15	95	12	10	184	31	58	104	39	6	611	73.8
1890	16			42					30	76	55			
Waschulken														
H = 200* m						(*Bug, Narew, Wkra*)							h_r = 1.0 m	
1888							161	100	55					
1889							107	79						

Niederschlagshöhe

Weichsel

Neidenburg

H = 170 m (*Bug, Narew, Wkra*) h_r = 1.5 m

	Jan.	Febr.	März	April	Mai	Juni	Juli	Aug.	Sept.	Okt.	Nov.	Dec.	Jahr	Tages-Max.
1889														
1890	36	6	11						45	98	37	10		

Hohendorf

H = 170 m (*Bug, Narew, Wkra*) h_r = 1.0 m

1888						75	132	90		37	9			
1889		46												

Illowo, Ostpr.

H = 159 m (*Bug, Narew, Wkra*) h_r = 1.2 m

1890	28	2	17	53	49	29	118	51	26	84	59	14	530	27.0

Szczurzyn

H = 120 m (*Bug, Narew, Wkra*) h_r = 1.3 m

1887	15	16	20	30	49	76	28	40	53	52	62	36	477	15.1
1888	27	31	60	40	19	70	124	126	80	24	19	27	647	38.2
1889	7	44	33	95	50	28	119	35				5		
1890	13	1	19	37		28	49	22	18	24	29	5		

Plonsk

H = 103 m (*Bug, Narew, Wkra*) h_r = 4.3 m

1886	47	15	22	4	18	63	44	27	23	52	9	29	353	17.0
1887	20	15	14	23	50	54	21	49	59	31	31	14	381	16.8
1888	17	20	28	31	20	54	115	94	58	25	25	17	504	60.1
1889	8	49	27	74	37	19	143	14	47	64	26	6	514	43.0
1890	12	3	14	28	29	20	60	29	33	59	48	6	341	24.0
1886-90	20.8	20.4	21.0	32.0	30.8	42.0	76.6	42.6	44.0	46.2	27.8	14.4	418.6	

Ostrowy

H = 124 m (*Bzura*) h_r = 1.5 m

1887	19	10	29	19	47	98	33	33	51	32	44	14	429	40.5
1888	35	24	93	30	34	36	110	97	44	38	38	24	603	23.0
1889	13	39	26	63	27	40	150	51	59	86	34	11	599	26.7
1890	41	2	10	47	52	60	97	63	77	76	51	10	586	24.5

Sanniki

H = 121 m (*Bzura*) h_r = 10.5 m

1886	34	3	13	11	19	66	55	25	21	55	12	19	333	26.2
1887	14	6	14	20	70	47	36	61	63	40	47	16	434	30.2
1888	28	8	41	31	50	38	102	79	88	34	33	15	547	53.8
1889	5	37	16	50	11	13	141	39	47	74	41	7	481	37.7
1890	33	1	13	38	39	41	56	23	102	75	46	5	472	46.1
1886-90	22.8	11.0	19.4	30.0	37.8	41.0	78.0	45.4	64.2	55.6	35.8	12.4	453.4	

Niederschlagshöhe

Weichsel

	Jan.	Febr.	März	April	Mai	Juni	Juli	Aug.	Sept.	Okt.	Nov.	Dec.	Jahr	Tages-Max.
Lowicz (*Bzura*)														
H = 72 m													h_r = 1.7 bis 2.6 m	
1871				30	59	116	60	59		29	26	12		
1872	18	35	33	33	67	76	71	126	77	34	25			
1873			44	56	70	20	65	37	65	1		29		
1874	14	23	50	69	43	44	23							
1884										51	28	45		
1885	12	12	15	10	91	85	150	62	64	41	37	21	600	51.5
1886	42	13	21	12	28	74	63	31	12	61	12	51	420	27.5
1887	17	6	29	16	61	50	40	54	40	37	51	24	425	23.1
1888	25	30	68	34	44	61	87	65	62	47	37	22	582	34.0
1889	9	35	22	57	67	30	138	54	39	78	40	18	587	46.5
1890	21	3	16	40	37	67	50	42	80	79	45	11	491	30.2
1886-90	22.8	17.4	31.2	31.8	47.4	56.4	75.6	49.2	46.6	60.4	37.0	25.2	501.0	
Oryschew (*Bzura*)														
H = 115 m													h_r = 2.2 m	
1884										93	25	44		
1885	12	13	21	9	84	39	78	79	65	43	148	25	616	59.1
1886	34	14	20	17	24	62	79	8	22	77	17	30	404	35.4
1887	15	14	30	31	61	54	40	49	56	49	36	26	461	18.6
1888	27	9	46	43	41	57	127	75	53	44	34	21	577	25.5
1889	21	24	19	69	29	35	143	44	46	92	48	12	582	26.2
1890	34	1	13	37	35	37	64	28	59	83	49	11	451	15.8
1886-90	26.2	12.4	25.6	39.4	38.0	49.0	90.6	40.8	47.2	69.0	36.8	20.0	495.0	
Jozefow (*Bzura*)														
H = 103 m													h_r = 3.6 m	
1886	39	8	10	14	29	76	41	17	21	71	17	25	368	31.7
1887	11	7	27	22	56	69	35	46	61	38	28	16	416	13.5
1888	24	5	50	36	26	53	69	145	45	30	24	22	529	75.0
1889	11	30	14	70	39	33	154	21	54	74	51	5	556	44.8
1890	29	1	5	35	26	48	44	32	51	73	50	11	405	13.3
1886-90	22.8	10.2	21.2	35.4	35.2	55.8	68.6	52.2	46.4	57.2	34.0	15.8	454.8	
Michalow (*Bzura*)														
H = 106 m													h_r = ? m	
1887	14	18	24	17	65	64	53	48	57	31	35	32	458	23.7
1888	24	12	46	32	19	51	66	89	45	38	32	20	474	58.3
1889	10	31	25	70	41	39	163	31	61	69	46	12	598	66.5
1890	21	1	17	55	33	30	47	24	54	67	46	2	397	22.8
Mlodzieszyn (*Bzura*)														
H = 95 m													h_r = 1.3 m	
1886	41	7	14	13	33	62	55	21	24	69	13	31	383	30.9
1887	17	14	22	23	69	49	41	40	36	42	44	26	423	19.5
1888	26	12	57	28	38	49	116	108	59	71	31	16	611	62.3
1889	16	44	18	52	33	24	154	39	37	76	48	6	547	53.6
1890	32	2	11	17	40	39	68	29	49	70	46	12	415	18.7
1886-90	26.4	15.8	24.4	26.6	42.6	44.6	86.8	47.4	41.0	65.6	36.4	18.2	475.8	

Niederschlagshöhe

Weichsel

	Jan.	Febr.	März	April	Mai	Juni	Juli	Aug.	Sept.	Okt.	Nov.	Dec.	Jahr	Tages-Max.
Wymyslin														
H = 126 m						(*Weichsel*)							h_r = 2.1 m	
1885					98	22	36	82	65	53	35	26		
1886	67	17	20	13	27	41	58	31	21	54	19	52	420	16.8
1887	22	25	30	33	72	77	34	54	84	48	56	37	572	24.6
1888	54	61	122	61	64	48	167	103	36	38	32	25	811	38.2
1889	27	61	49	59	62	50	151	90	51	76	30	18	724	41.9
1890	36	2	15	60	37	69	133	49	53	67	56	6	583	55.8
1886–90	41.2	33.2	47.2	45.2	52.4	57.0	108.6	65.4	49.0	56.6	38.6	27.6	622.0	
Argenau														
H = 80 m						(*Weichsel*)							h_r = 1.0 m	
1890								68	38	95				
Wudek														
H = 75 m						(*Weichsel*)							h_r = 1.0 m	
1889											22	12		
1890	25	2	14	60	45	52	93	67	42	72	48	5	525	37.0
Döhlau, Ostpr.														
H = 180* m						(*Drewenz*)							h_r = 1.2 m	
1888						96	169	114	62	58	29	18		
1889	15	48	40	68	61	33	144	76	71	95				
Osterode, Ostpr.														
H = 112 m						(*Drewenz*)							h_r = 1.0 m	
1886						55	78	30	33	45	14	43		
1887	12	13	20	21	58	97	31	62	130	65	26	31	566	43.9
1888	44	37	78	62	35.	98	133	111	52	44	29	31	754	67.2
1889	25	56	42	91	56	18	175	85	58	86	37	8	737	41.9
1890	32	6	13	31	42	60	123	61	45	106	57	12	588	36.9
Krausenhof														
H = 125* m						(*Drewenz*)							h_r = 1.2 m	
1888						83	144	98	37	45	25	11		
1889	14	22	21	62	68	25	151	44						
Mohrungen														
H = 112 m						(*Drewenz*)							h_r = 1.0 m	
1890	38	14	13	36	44	42	144	51	64	113	56	17	632	55.2
Bienau														
H = 120* m						(*Drewenz*)							h_r = 1.2 m	
1888						70	148	94	47	56	32	33		
1889	29	46	44	70	36	44	196	92	73	84	44	7	765	38.9
1890	36	6	15	30	36	50	101	88	48	119	69	12	610	31.7

Niederschlagshöhe

Weichsel

	Jan.	Febr.	März	April	Mai	Juni	Juli	Aug.	Sept.	Okt.	Nov.	Dec.	Jahr	Tages-Max.
Raudnitz														
H = 120 m						(*Drewenz*)							h_r = 1.0 m	
1889										90	32	9		
1890	24	4	11	45	32	36	84	51	59	92	61	10	507	19.2
Gergehnen														
H = 110 m						(*Drewenz*)							h_r = 1.0 m	
1888	47	54	91	34	37	88	132	122	58	47	26	20	756	52.0
1889	22	35	18	45	19	42	170	95	66	61	18	3	594	29.0
1890	26	3	7	23	39	45	83	55	52	105	63	25	526	21.4
Haak														
H = 100* m						(*Drewenz*)							h_r = 1.2 m	
1888						102	179	115	50	62	26	32		
1889	20	38	34	57	21	49	157	97	78	96	31	4	682	36.5
1890	27	5	11	43	31	55	110	53	66	119	74	10	604	32.5
Altstadt bei Gilgenburg														
H = 190 m						(*Drewenz*)							h_r = 1.5 m	
1883					54	39	183	166	82	33	70	63		50.7
1884	62	40	14	50	67	87	92	28	25	69	21	52	607	28.4
1885	18	19	25	14	76	32	74	91	110	78	29	46	612	34.9
1886	46	5	13	25	27	105	80	22	29	86	18	38	494	23.4
1887	11	18	26	22	59	94	29	93	117	75	30	28	602	33.1
1888	33	16	53	47	52	105	166	109	46	50	43	19	739	48.6
1889	11	45	42	60	33	65	180	95	54	106	45	10	746	36.8
1890	32	3	14	42	32	41	127	46	42	111	73	10	573	30.7
1886-90	26.6	17.4	29.6	39.2	40.6	82.0	116.4	73.0	57.6	85.6	41.8	21.0	630.8	
Schönwäldchen														
H = 170* m						(*Drewenz*)							h_r = 1.2 m	
1888							145	97	50	47	33	32		
1889	19	64	45	61	55	42	180	87	47	88	43	10	741	42.2
Koschlau														
H = 161 m						(*Drewenz*)							h_r = 1.0 m	
1889												4		
1890	22	0	8											
Czekanowko														
H = 120* m						(*Drewenz*)							h_r = 1.0 m	
1889										91	26	8		
1890	29	1	15	43	56	52	130	44	31	80	51	12	544	35.7

Niederschlagshöhe

Weichsel

	Jan.	Febr.	März	April	Mai	Juni	Juli	Aug.	Sept.	Okt.	Nov.	Dec.	Jahr	Tages-Max.
Tuszewo (*Drewenz*) H = 120* m														h_r = 1.0 m
1889										90	28	5		
1890	34	3	14	42	51	56	122	55	37	99	57	16	586	42.3
Nawra (*Drewenz*) H = 150* m														h_r = 1.0 m
1889										101	26	7		
1890	28	2	12	50	35	57	126	53	35	88	54	10	550	28.0
Jaikowo (*Drewenz*) H = 140 m														h_r = 1.0 m
1890		1	20	61	43	47	122	46	44	68	54	11		38.6
Lonkorsz (*Drewenz*) H = 110* m														h_r = 1.0 m
1889										87	30	4		
1890	25	2	11	71	44	55	89	40	55	81	46	6	525	19.5
Tomken (*Drewenz*) H = 89 m														h_r = 1.0 m
1884					35	77	91	21	9	42	9	41		
1885	9	8	16	15	77	19	75	56	61	50	24	12	422	21.2
1886	27	10	15	26	25	50	50	11	22	57	17	23	333	17.6
1887	14	20	10	25	87	59	26	70	86	41	31	20	489	41.3
1888	28	22	65	41	26	81	131	49	32	33	19	9	536	30.3
1889	8	30	22	30	18	22	121	60	51	77	19	6	464	38.6
1890	18	1	12	52	30	58	76	41	45	67	49	7	456	14.5
1886-90	19.0	16.6	24.8	34.8	37.2	54.0	80.8	46.2	47.2	55.0	27.0	13.0	455.6	
Tillitz (*Drewenz*) H = 150* m														h_r = 1.0 m
1889										72	22	5		
1890	26	1	6	58	31	43	83	45	42	62	52	10	459	16.5
Nielub (*Drewenz*) H = 95 m														h_r = 1.0 m
1890					40	47	97	83	36	70	47	8		
Gollub, Amt (*Drewenz*) H = 60* m														h_r = 1.0 m
1889									48	74	23	6		
1890	26	2	10	56	33	30	85	66	44	74	47	6	479	19.1

Niederschlagshöhe

Weichsel

	Jan.	Febr.	März	April	Mai	Juni	Juli	Aug.	Sept.	Okt.	Nov.	Dec.	Jahr	Tages-Max.
Thorn														
H = 66* m						(*Weichsel*)						h_r = 2.6 m, seit 1886 = 1.3 m		
1871												17		
1872	20	10	48	32	45	77	28	66	60	42	44	21	493	32.4
1873	22	15	13	39	74	42	11	24	60	43	34	37	414	
1874	15	32	55	70	38	82	17	56	24	12	14	41	456	
1875	54	13	37	23	37	18	110	26	21		49	35		
1876	33	35	72	33	40	34	21	58	84	2	12	69	493	
1877		12	9	24	46	40	103	87		41	36	23		
1878	19	18	55	53	27									
1879											61	9		
1880	13	28	5	50	65	112	71	120	39	76	38	76	693	38.1
1881	13	14	35	15	21	96	44	90	60	16	29	15	448	32.8
1882	14	33	17	16	83	61	62	105	46	26	69	40	572	26.4
1883	18	8	8	21	69	92	169	78	34	37	22	40	596	51.5
1884	35	25	25	36	52	89	94	26	7	80	10	57	536	31.2
1885	18	10	39	24	82	27	88	42	59	48	22	26	485	34.6
1886	48	12	14	23	29	37	54	54	23	52	22	29	397	36.2
1887	24	14	24	19	91	64	21	20	60	31	41	19	428	23.8
1888	16	23	79	43	22	51	122	62	38	45	22	20	543	24.3
1889	18	55	37	73	43	108	142	66	44	79	27	14	706	51.5
1890	22	4	16	59	23	66	85	79	36	59	51	12	512	29.9
Summe	402	361	588	653	887	1096	1242	1059	695	689	603	600	7772	
Jahre	17	18	18	18	18	17	17	17	16	16	18	19	15	
Mittel	23.6	20.1	32.7	36.3	49.3	64.5	73.1	62.3	43.4	43.1	33.5	31.6	513.5	
Maxim.	54	55	79	73	91	112	169	120	84	80	69	76	706	
Minim.	13	4	5	15	21	18	11	20	7	2	10	9	397	
1871–75												30.2		
1881–85	19.6	18.0	24.8	22.4	61.4	73.0	91.4	68.2	41.2	41.4	30.4	35.6	527.4	
1886–90	25.6	21.6	34.0	43.4	41.6	65.2	84.8	56.2	40.2	53.2	32.6	18.8	517.2	
Pensau														
H = 35 m						(*Weichsel*)							h_r = 1.0 m	
1890					50	85	104	120	24	64	32	6		
Gr. Peterkau														
H = 175* m						(*Brahe*)							h_r = 1.0 m	
1890								67	30	129	47	15		
Flötenstein														
H = 160 m						(*Brahe*)							h_r = 1.0 m	
1889										85	16	6		
1890	40	3	20	64	34	57	108	87	47	98	42	8	608	21.7
Stegers														
H = 145* m						(*Brahe*)							h_r = 1.0 m	
1890				69	72	73	103	103	31	98	48	8		

Niederschlagshöhe

Weichsel

	Jan.	Febr.	März	April	Mai	Juni	Juli	Aug.	Sept.	Okt.	Nov.	Dec.	Jahr	Tages-Max.
Sichts (*Brahe*)														
H = 155 m													h_r = 1.0 m	
1889										69	21	5		
1890	45	1	15	70	68	91	102	105	36	83	46	9	671	21.5
Konitz (*Brahe*)														
H = 163 m													h_r = 2.6 m, seit 1889 = 1.5 m	
1853						62	48	97	43	14	9	4		
1854	24	10	21	8	27	23	41	56	28	17	27	23	305	15.0
1855	14	3	30	11	71	57	139	50	15	56	26	12	484	33.1
1856	18	15	4	22	82	79	35	87	16	7	10	21	396	26.7
1857	14	3	16	18	5	25	25	70	27	28	25	25	281	32.3
1858	44	14	38	4	39	23	55	39	14	41	24	35	370	20.1
1859	30	60	59	82	26	46	7	64	68	36	36	21	535	16.1
1860	23	34	31	14	86	114	146	110	27	55	40	19	699	47.2
1861	30	26	83	26	50	61	118	93	55	5	93	35	675	36.3
1862	56	18	27	40	29	96	63	25	46	33	10	55	498	16.5
1863	37	18	56	40	30	47	30	22	70	48	41	73	512	16.1
1864	26	28	35	58	44	39	46	81	61	47	19	11	495	22.0
1865	31	14	29	8	20	61	83	150	26	20	28	18	488	38.1
1866	33	49	23	19	36	63	67	102	57	12	62	43	566	35.7
1867	63	47	16	77	88	47	91	23	66	31	39	21	609	25.1
1868	38	55	34	54	21	59	29	46	24	48	43	74	525	20.7
1869	21	29	19	14	65	101	21	39	66	48	93	62	578	20.4
1870	19	11	16	22	45	82	65	122	31	69	12	35	529	31.5
1871	24	39	23	27	39	81	147	30	25	15	24	19	493	51.6
1872	22	17	52	58	81	79	63	60	70	30	40	36	608	26.4
1873	42	20	25	38	79	48	49	37	64	53	29	53	537	20.5
1874	39	32	53	57	41	21	66	113	20	17	22	57	538	31.4
1875	82	26	84	30	43	73	111	71	34	77	61	44	736	29.8
1876	44	68	115	29	38	39	23	18	98	12	25	100	609	26.5
1877	45	79	34	48	29	28	86	109	59	48	43	33	641	27.7
1878	37	27	53	36	25	144	82	56	22	79	32	39	632	50.2
1879	39	51	15	80	53	35	53	128	52	27	53	16	602	41.8
1880	15	33	12	37	26	72	109	77	58	110	33	103	685	28.0
1881	40	17	35	9	10	53	68	88	72	42	38	21	493	35.2
1882	29	47	60	22	69	80	111	116	70	39	93	58	794	40.2
1883	24	10	22	23	37	77	173	52	69	44	40	43	614	41.8
1884	47	33	23	53	29	49	81	23	6	68	18	69	499	24.2
1885	10	7	29	12	102	52	65	74	59	28	19	31	488	44.0
1886	25	9	14	22	71	52	74	42	20	52	36	29	446	23.5
1887	20	15	22	11	102	56	52	33	34	40	34	32	451	16.5
1888	42	30	118	50	18	103	169	93	48	34	43	22	770	45.8
1889	18	56	23	41	58	67	125	72	62	91	20	7	640	64.1
1890	43	2	14	56	73	73	128	113	25	87	39	9	662	47.7
Summe	1208	1052	1363	1256	1787	2367	2944	2681	1707	1608	1379	1408	20483	
Jahre	37	37	37	37	37	38	38	38	38	38	38	38	37	
Mittel	32.6	28.4	36.8	33.9	48.3	62.3	77.5	70.6	44.9	42.3	36.3	37.1	551.0	
Maxim.	82	79	118	82	102	144	173	150	98	110	93	103	794	
Minim.	10	2	4	4	5	21	7	22	6	5	9	4	281	

Niederschlagshöhe

Weichsel

	Jan.	Febr.	März	April	Mai	Juni	Juli	Aug.	Sept.	Okt.	Nov.	Dec.	Jahr	Tages-Max.
1856-60	25.8	25.2	29.6	28.0	47.6	57.4	53.6	74.0	30.4	33.4	27.0	24.2	456.2	
1861-65	36.0	20.8	46.0	34.4	34.6	60.8	68.0	74.2	51.6	30.6	38.2	38.4	533.6	
1866-70	34.8	38.2	21.6	37.2	51.0	70.4	54.6	66.4	48.8	41.6	49.8	47.0	561.4	
1871-75	41.8	26.8	47.4	42.0	56.6	60.4	87.2	62.2	42.6	38.4	35.2	41.8	582.4	
1876-80	36.0	51.6	45.8	46.0	34.2	63.6	70.6	77.6	57.8	55.2	37.2	58.2	633.8	
1881-85	30.0	22.8	33.8	23.8	49.4	62.2	99.6	70.6	55.2	44.2	41.6	44.4	577.6	
1886-90	29.6	22.4	38.2	36.0	64.4	70.2	109.6	70.6	37.8	60.8	34.4	19.8	593.8	
Sommin (*Brahe*) H = 147 m														h_r = 1.0 m
1890					59	82	88	110	43	123	47	5		
Briesen, Adlig- (*Brahe*) H = 200* m														h_r = 1.0 m
1890				81	62	81	87	87	41	139	53	14		
Orlik (*Brahe*) H = 135 m														h_r = 1.0 m
1889									49	52	13	4		
1890	36	2	14	50	71	86	90	135	39	98	46			
Gr. Chelm (*Brahe*) H = 150 m														h_r = 1.0 m
1889										64	14	4		
1890	38	2	15	71	73	77	83	85	28	102	50	8	632	20.2
Rittel (*Brahe*) H = 130* m														h_r = 1.0 m
1890						63								
Barlogi (*Brahe*) H = 100* m														h_r = 1.0 m
1889												5		
1890	30	0	18	56	35	105	75	79	37	69	48	7	559	22.7
Kelpin (*Brahe*) H = 146 m														h_r = 1.0 m
1889										80	13	4		
1890	21	0	11	60	35	85	86	90	10	65	16	1	480	25.9
Tucholka (*Brahe*) H = 110 m														h_r = 1.0 m
1889										75	16	5		
1890	32	1	17	58	74	79	85	106	21	70	34	9	586	26.3

Niederschlagshöhe

Weichsel

	Jan.	Febr.	März	April	Mai	Juni	Juli	Aug.	Sept.	Okt.	Nov.	Dec.	Jahr	Tages-Max.
Kamin (*Brahe*)														
H = 115 m													h_r = 1.0 m	
1890				54	63	58	83	101	22	75	40	9		
Gr. Klonia (*Brahe*)														
H = 150 m													h_r = 1.0 m	
1889										86	16	9		
1890	46	0	7	68	60	70	94	102	16	62	38	11	574	25.2
Kl. Bislaw (*Brahe*)														
H = 95 m													h_r = 1.0 m	
1889										60	13	4		
1890	29	0	7	118	22	77	90	136	11	117	34	6	647	50.5
Mathildenhof (*Brahe*)														
H = 130 m													h_r = 1.0 m	
1889										89	14	6		
1890	31	1	6	54	66	72	91	95	20	76	34	7	553	22.0
Kronthal (*Brahe*)														
H = 107 m													h_r = 1.0 m	
1890										59	39	9		
Sienno (*Brahe*)														
H = 90 m													h_r = 1.0 m	
1887	5	15	20	21	147	46	27	45	43	29	31	20	449	30.0
1888	38	27	77	32	25	67	137	60	44	47	32	16	602	20.5
1889	14	48	27	53	35	21	145	58	44	91	17	9	562	48.3
1890	38	2	10	70	40	74	113	104	23	57	41	11	583	33.8
Mochel (*Brahe*)														
H = 105 m													h_r = 1.0 m	
1887	2	13	26	14	125	53	38	37	38	38	37	23	444	26.0
1888	35	29	65	26	30	53	154	69	43	46	28	21	599	37.0
1889	12	40	15	38	16	53	138	56	47	92	14	11	532	51.3
1890	32	1	13	75	63	59	108	68	24	66	43	9	561	22.5
Bromberg I (*Brahe*)														
H = 42 m													h_r = 2.6 m, seit 1886 = 1.0 m	
1860												22		
1861	28	32	67	32	49	71	72	76	70	3	87	34	621	31.7
1862	39	19	13	32	19	78	66	13	12	24	10	53	378	19.2
1863	28	18	48	44	31	51	14	35	92	23	58	48	490	47.4
1864	16	30	33	31	27	28	35	69	82	25	19	10	405	35.4
1865	23	10	24	17	19	85	76	117	42	21	23	9	466	33.8

Niederschlagshöhe

Weichsel

	Jan.	Febr.	März	April	Mai	Juni	Juli	Aug.	Sept.	Okt.	Nov.	Dec.	Jahr	Tages-Max.
1866	26	50	27	40	64	35	68	160	32	6	71	41	620	43.3
1867	65	51	27	96	75	29	60	41	30	41	42	29	586	26.1
1868	32	40	24	47	16	45	43	41	21	47	42	72	470	20.5
1869	23	34	26	39	53	76	16	57	48	34	102	50	558	35.7
1870	22	4	20	13	33	78	63	86	30	81	7	42	479	32.6
1871	31	33	12	30	49	47	127	62	29	32	18	25	495	30.8
1872	21	13	39	38	98	121	57	77	39	34	48	25	610	36.2
1873	20	22	11	37	65	41	24	32	64	50	33	39	438	23.0
1874	22	18	42	73	39	46	20	37	15	25	17	38	392	14.2
1875	54	14	43	15	34	39	59	33	21	76	48	28	464	35.9
1876	28	45	77	43	54	67	20	39	102	10	18	72	575	32.4
1877	30	55	29	25	37	86	78	125	72	45	41	30	653	43.1
1878	28	15	45	44	46	125	38	70	9	55	36	32	543	32.5
1879	22	33	18	66	38	35	60	93	17	15	40	19	456	36.3
1880	13	28	8	32	39	44	103	117	63	77	43	70	637	33.3
1881	19	11	24	12	5	75	18	60	55	16	24	11	330	31.5
1882	12	29	22	9	78	65	54	114	79	29	63	35	589	45.6
1883	13	10	9	16	47	37	119	33	46	22	29	32	413	24.6
1884	37	17	21	45	37	97	49	27	6	49	12	60	457	27.8
1885	16	13	30	21	50	30	48	34	60	55	25	18	400	19.9
1886	49	13	15	11	36	48	65	30	18	42	19	39	385	14.2
1887	16	16	36	14	154	60	20	25	45	26	35	18	465	26.6
1888	37	28	85	33	30	52	206	50	55	56	30	21	683	39.3
1889	12	51	23	46	24	72	128	46	45	92	13	11	563	60.2
1890	21	1	9	65	46	56	100	96	13	58	36	7	508	33.2
Summe	803	753	907	1066	1392	1819	1906	1895	1312	1169	1089	1040	15129	
Jahre	30	30	30	30	30	30	30	30	30	30	30	31	30	
Mittel	26.8	25.1	30.2	35.5	46.4	60.6	63.5	63.2	43.7	39.0	36.3	33.5	503.8	
Maxim.	65	55	85	96	154	125	206	160	102	92	102	72	683	
Minim.	12	1	8	9	5	28	14	13	6	3	7	7	330	
1861-65	26.8	21.8	37.0	31.2	29.0	62.6	52.6	62.0	59.6	19.2	39.4	30.8	472.0	
1866-70	33.6	35.8	24.8	47.0	48.2	52.6	50.0	77.0	32.2	41.8	52.8	46.8	542.6	
1871-75	29.6	20.0	29.4	38.6	57.0	58.8	57.4	48.2	33.6	43.4	32.8	31.0	479.8	
1876-80	24.2	35.2	35.4	42.0	42.8	71.4	59.8	88.8	52.6	40.4	35.6	44.6	572.8	
1881-85	19.4	16.0	21.2	20.6	43.4	60.8	57.6	53.6	49.2	34.2	30.6	31.2	437.8	
1886-90	27.0	21.8	33.6	33.8	58.0	57.6	103.8	49.4	35.2	54.8	26.6	19.2	520.8	

Bromberg II

H = 45 m (*Brahe*) h_r = 2.5 m

1886										48	24	45		
1887	19	18	26	31	158	49	31	30	29	42	33	25	491	27.6
1888	51	48	102	33	36	46	173	72	64	54	39	27	745	38.3
1889	15	65	30	49	30	80	119	34	51	93	20	15	601	50.9
1890	37													

Wilhelmsthal b. Bromberg

H = 48 m (*Brahe*) h_r = 1.0 m

1886											19	37		
1887	18	17	29	18	122	58	26	40	26	38	37	23	452	19.8
1888	27	24	90	18	27	42	154	51	52	54	32	21	592	36.0
1889	11	24	14	29	12	65	138	39	50	97	12	13	504	54.1
1890	27	2	12	77	56	61	75	57	14	62	40	4	487	21.5

Niederschlagshöhe

Weichsel

	Jan.	Febr.	März	April	Mai	Juni	Juli	Aug.	Sept.	Okt.	Nov.	Dec.	Jahr	Tages-Max.
Schwedenhöhe (*Brahe*) — H = 70 m — h_r = 1.0 m														
1887	35	18	29	15	174	64	28	23	36	31	39	25	517	24.3
1888	44	35	88	34	28	51	174	48	34	54	36	25	651	35.6
1889	15	62	25	48	32	68	151	52	47	88	14	13	615	60.4
1890	29	2	8	72	55	68	108	86	13	68	39	9	557	33.5
Brahnau (*Brahe*) — H = 40 m — h_r = 1.0 m														
1890			10	64	48	51	127	104	19	62	40	7		
Unislaw (*Weichsel*) — H = 95* m — h_r = 1.0 m														
1889										81	11	7		
1890	24	1	6	43	31	59	93	152	21	57	41	6	534	50.7
Kunzendorf, Kr. Thorn (*Weichsel*) — H = 94 m — h_r = 1.0 m														
1889										62	13	13		
1890	30	2	8	53	32	67	102	104	33	53	45	11	540	34.0
Lippusch (*Schwarzwasser*) — H = 155 m — h_r = 1.0 m														
1889										42	23	3		
1890				62	33					140	55	10		
Mockrau (*Schwarzwasser*) — H = 140 m — h_r = 1.5 m														
1889										75	11	8		
1890	31	2	12	122	73	33	70	74	33	91	68	4	613	52.3
Ossieck (*Schwarzwasser*) — H = 90* m — h_r = 1.0 m														
1890				62	28	47	66	76	34	75	57	3		
Sternbach (*Schwarzwasser*) — H = 110 m — h_r = 1.0 m														
1889										69	15	1		
1890	28	1	18	61	38	67	108	120	32	73				
Osche (*Schwarzwasser*) — H = 100* m — h_r = 1.0 m														
1889										81	12	7		
1890	35	3	16	54	29	57	96	98	26	60	50	9	533	21.0

Niederschlagshöhe

Weichsel

	Jan.	Febr.	März	April	Mai	Juni	Juli	Aug.	Sept.	Okt.	Nov.	Dec.	Jahr	Tages-Max.
Poln. Konopath (*Schwarzwasser*)														
H = 95 m													h_r = 1.0 m	
1889									5	74	11	3		
1890	29	3	13	59	30	91	88	77	24	54	49	15	532	30.2
Paparczyn (*Weichsel*)														
H = 90 m													h_r = 1.0 m	
1889										66	11	13		
1890	31	2	9	46	32	55	90	83	35	60	46	5	494	35.5
Graudenz (*Weichsel*)														
H = 20 m													h_r = 1.0 m	
1890		3	11	56	24	45	97	94	34	63	48	9		37.1
Stradem (*Ossa*)														
H = 125* m													h_r = 1.2 m	
1889										92	53	12		
1890	29	4	33	52	31	72	98	33	41	89	61	13	556	24.4
Gr. Peterwitz (*Ossa*)														
H = 100* m													h_r = 1.0 m	
1889										82	29	4		
1890	23	4	23	52	34	69	71	50	48	71	45	8	498	24.0
Neumühl, Adlig- (*Ossa*)														
H = 100 m													h_r = 1.0 m	
1889										79	19	9		
1890	24	2	20	55	27	61	81	63	45	73	48	8	507	30.9
Gawlowitz (*Ossa*)														
H = 100* m													h_r = 1.0 m	
1889										90	13	5		
1890	31	2	10	59	9	47	99	87	42	76	47	13	522	40.7
Freystadt, Westpr. (*Ossa*)														
H = 100 m													h_r = 1.0 m	
1890										86	57	8		
Gr. Schönwalde (*Ossa*)														
H = 90 m													h_r = 1.0 m	
1890								87	47	72	49	9		

Niederschlagshöhe

Weichsel

	Jan.	Febr.	März	April	Mai	Juni	Juli	Aug.	Sept.	Okt.	Nov.	Dec.	Jahr	Tages-Max.
Roggenhausen (*Ossa*)														
H = 95* m													h_r = 1.0 bis 1.7 m	
1861	34	25	46	13	27	36	38	83	54	1	98	20	475	
1862	30	11	16	16	23	94	45	3	18	16	3	34	309	
1863	20	1	16	32	32	38	24	28	63	27	28	46	355	
1864	1	43	24	48	29	36	42	69	58	43	20	10	423	
1865	27	6	31	16	26	66	49	132	34	21	20	8	436	
1866	28	49	44	36	69	19	97	115	38	8	86	20	609	
1867	33	36	26	72	95	57	85	61	31	51	52	29	628	
1868	33	30	17	60	15	53	30	43	17	47	34	66	445	
1869	17	22	9	10	74	99	34	38	69	40	82	26	520	
1870	43	6	7	11	31	62	114	64	38	61	19	43	499	
1871	21	28	20	39	44	62	122	79	20	26	14	37	512	
1872	23	10	64	26	51	74	40	68	67	39	36	14	512	
1873	27	18	34	34	54	36	27	28	99	51	29	44	481	
1874	37	47	57	63	46	42	32	38	20	16	18	32	448	
1875	44	11	13	2	70	45	165	42	53	48	39	6	538	
1876	6	23	58	47	41	24	30	50	129	17	12	14	451	
1877	18	38	26	33	39	57	83	70	117	51	36	7	575	
1878	7	20	27	43	35									
1889										86	20	5		
1890	26	3	11	47	24	63	81	74	44	75	45	12	505	25.5
Summe	475	427	546	648	825	963	1138	1085	969	724	691	473	8721	
Jahre	19	19	19	19	19	18	18	18	18	19	19	19	18	
Mittel	25.0	22.5	28.7	34.1	43.4	53.5	63.2	60.3	53.8	38.1	36.4	24.9	483.9	
Maxim.	44	49	64	72	95	99	165	132	129	86	98	66	628	
Minim.	1	1	7	2	15	19	24	3	17	1	3	5	309	
1861-65	22.4	17.2	26.6	25.0	27.4	54.0	39.6	63.0	45.4	21.6	33.8	23.6	399.6	
1866-70	30.8	28.6	20.6	37.8	56.8	58.0	72.0	64.2	38.6	41.4	54.6	36.8	540.2	
1871-75	30.4	22.8	37.6	32.8	53.0	51.8	77.2	51.0	51.8	36.0	27.2	26.6	498.2	
Warlubien (*Montau*)														
H = 75 m													h_r = 1.0 m	
1889										77	11	5		
1890	26	1	14	55	25	57	79	89	29	64	57	8	504	28.1
Kl. Nebrau (*Weichsel*)														
H = 15 m													h_r = 1.0 m	
1889										75	13	6		
1890	20	2	13	52	33	45	89	94	44	64	43	7	506	32.5
Berent (*Ferse*)														
H = 167 m													h_r = 1.0 m	
1883											46	70		
1884	58	60	15	47	34	72	78	48	20	54	28	52	566	24.5
1885	21	16	31	6	81	90	106	98	87	74	24	40	674	35.9

Niederschlagshöhe

Weichsel

	Jan.	Febr.	März	April	Mai	Juni	Juli	Aug.	Sept.	Okt.	Nov.	Dec.	Jahr	Tages-Max.
1886	53	19	12	25	72	26	46	31	51	65	28	33	461	26.2
1887	19	16	32	15	106	58	36	41	61	49	18	47	498	21.6
1888	35	36	98	37	32	92	122	54	41	43	42	20	652	39.4
1889	15	42	10	36	22	54	108	61	47	66	36	5	502	25.5
1890	59	6	26	98	62	157	76	114	32	151	49	10	840	44.6
1886-90	36.2	23.8	35.6	42.2	58.8	77.4	77.6	60.2	46.4	74.8	34.6	23.0	590.6	

Elsenthal

H = 150 m (*Ferse*) h_r = 1.0 m

1889										42	21	3		
1890	26	1	17	55	40	71	84	92	34	105	45	7	577	29.8

Neukrug, Westpr.

H = 200* m (*Ferse*) h_r = 2.6 m

1860						35	124	162	45	79	42	28		
1861	13	28	80	26	46	35	135	150	91	2	114	28	748	41.7
1862	32	12	29	33	25	81	91	26	20					

Neu Fietz

H = 170* m (*Ferse*) h_r = 1.0 m

1889										45	20	10		
1890	41	4	13	67	31	73	73	103	14	96	51	13	579	26.4

Wirthy

H = 122 m (*Ferse*) h_r = 1.0 m

1889										57	13	6		
1890	31	c	15	64	40	74	78	142	31	95	53	21	644	36.1

Suzemin

H = 105* m (*Ferse*) h_r = 1.0 m

1889										71	9	8		
1890	35	1	10	67	29	68	80	116	26	97	38	9	576	30.0

Preuss. Stargard

H = 85 m (*Ferse*) h_r = 1.0 m

1889						75	89	75	51	76	11	8		
1890	35	2	11	71	37	72	84	108	29	90	40	13	592	30.3

Schwarzwald, Kr. Pr. Stargard

H = 105 m (*Ferse*) h_r = 1.0 m

1889										67	14	6		
1890	31	1	13	67	47	100	68	95	33	88	50	7	600	27.8

Mewe

H = 20 m (*Ferse*) h_r = 1.0 m

1890				52	34	59	86	99	38	91	41	9		

Niederschlagshöhe

Weichsel

	Jan.	Febr.	März	April	Mai	Juni	Juli	Aug.	Sept.	Okt.	Nov.	Dec.	Jahr	Tages-Max.
Januschau (*Liebe*) H = 125* m														h_r = 1.0 m
1889											42	6		
1890	36	3	16	52	25	62	84	47	39	104	72	9	549	24.5
Rosenberg, Westpr. (*Liebe*) H = 110 m														h_r = 1.2 m
1887					93	90	32	72	56	49	45	36		
1888	54													
1889											27	7		
1890	24	4	12	57	51	76	91	38	48					
Oschen (*Liebe*) H = 90* m														h_r = 1.0 m
1889									50	86	22	4		
1890	22	4	10	51	59	78	56	86	68	80	17	12	543	37.0
Gr. Rosainen (*Liebe*) H = 110 m														h_r = 1.0 m
1889										77	16	12		
1890	37	3	17	57	32	87	81	82	36	62	52	10	556	31.0
Marienwerder, Westpr. (*Liebe*) H = 34 m														h_r = 1.0 m
1856										12	51	25		
1857	24	3	18	38	28	34	30	70	28	25	22	24	344	
1858	24	11	13	9	44	36	39	94	10	60	29	16	385	
1878							60	85	18	64	48	32		
1879	5	15	1	62	36	24	45	93	14	17	59	1	372	
1880	23	38	10	37	62	136	98	171	59	100	25	69	828	
1881	24	1	23	12	22	64	56	64	54	24	25	14	383	
1882	11	22	18	18	71	98	85	60	67	31	74	34	599	
1883	16	10	20	24	79	47	82	54	100	35	47	40	554	
1884	27	25	11	36	29	82	55	16	10	38	12	38	379	
1885	8	8	29	16	70	88	*106*	54	65	52	30	17	543	
1886	30	12	12	18	27	76	65	32	32	60	20	25	409	
1887	17	18	20	19	110	61	31	38	109	59	24	24	530	40.3
1888	17	29	56	28	22	96	93	73	38	36	18	12	518	
1889	9	31												
Summe	235	223	231	317	600	842	845	904	604	613	484	371	5844	
Jahre	13	13	12	12	12	12	13	13	13	14	14	14	12	
Mittel	18.1	17.2	19.3	26.4	50.0	70.2	65.0	69.5	46.5	43.8	34.6	26.4	487.0	
Maxim.	30	31	56	62	110	136	*106*	171	109	100	74	69	828	
Minim.	5	1	1	9	22	24	30	16	10	12	12	1	344	
1881-85	17.2	13.0	20.2	21.2	54.2	75.8	76.8	49.6	59.2	36.0	37.6	28.6	489.4	

Niederschlagshöhe

Weichsel

	Jan.	Febr.	März	April	Mai	Juni	Juli	Aug.	Sept.	Okt.	Nov.	Dec.	Jahr	Tages-Max.
Nikolaiken														
H = 100 m						(*Nogat*)							h_r = 1.0 m	
1889										77	25	7		
1890	24	10	12	61	32	107	88	104	67	114	50	18	687	25.4
Barlewitz														
H = 50* m						(*Nogat*)							h_r = 1.0 m	
1889										52	24	3		
1890	18	2	4	56	22	95	71	92	60	137	55	12	624	27.2
Marienburg, Westpr.														
H = 12 m						(*Nogat*)							h_r = 1.0 m	
1884					31	83	53	23	13	38	16	37		
1885	7	8	25	10	89	105	97	66	74	60	30	20	591	54.1
1886	42	19	7	10	30	65	72	43	21	56	27	29	421	38.1
1887	16	12	13	9	110	63	14	31	93	77	29	33	500	31.4
1888	34	44	98	46	18	71	113	105	49	39	9	18	644	44.0
1889	18	30	33	33	25	86	109	77	50	66	30	4	561	69.4
1890	14	4	6	46	13	65	73	78	45	121	62	16	543	34.3
1886-90	24.8	21.8	31.4	28.8	39.2	70.0	76.2	66.8	51.6	71.8	31.4	20.0	533.8	
Zeyer														
H = 2* m						(*Nogat*)							h_r = 1.0 m	
1889										61	24	3		
1890	24	6	6	37	18	122	65	69	79	132	56	11	625	70.0
Tragheim														
H = 8* m						(*Delta*)							h_r = 1.0 m	
1890							–		49	129	60	7		
Gr. Lesewitz														
H = 12* m						(*Delta*)							h_r = 1.0 m	
1889										88	32	3		
1890	20	2	4	46	17	63	67	63						
Tiegenhof														
H = 5* m						(*Delta*)							h_r = 1.0 m	
1890					15	97	76	82	52	150	67	19		
Junkertroilhof														
H = 10* m						(*Delta*)							h_r = 1.0 m	
1889										51	29	6		
1890	32	2	12	44	21	67	74	87	30	115	56	18	558	30.5

Niederschlagshöhe

Weichsel

	Jan.	Febr.	März	April	Mai	Juni	Juli	Aug.	Sept.	Okt.	Nov.	Dec.	Jahr	Tages-Max.
Dirschau (*Weichsel*) H = 25 m														h_r = 1.0 m
1888												20		
1889	15	48	40	48	15	56	106	50	57	87	13	4	539	33.8
1890	20	4	20	60	29	70	55	83	28	82	39	11	501	28.2
Stüblau (*Weichsel*) H = 7* m														h_r = 1.0 m
1889											20	5		
1890	24	7	25	56	16	61	62	97	32	105	43	13	541	29.1
Letzkau (*Delta*) H = 3 m														h_r = 1.0 m
1889										83	27	6		
1890	31	5	20	58	23	66	71	97	37	110	52	18	588	31.2
Kl. Malsau (*Mottlau*) H = 90 m														h_r = 1.0 m
1889										80	11	7		
1890	27	2	11	64	42	65	72	88	21	100	40	10	542	23.2
Gr. Kleschkau (*Mottlau*) H = 100 m														h_r = 1.0 m
1889										74	15	6		
1890	37	5	11	74	34	79	68	95	21	108	35	13	580	26.1
Schönberg, Westpr. (*Mottlau, Radaune*) H = 230 m														h_r = 1.0 m
1851	29	42	80	33	60	73	45	99	48	46	94	52	701	41.5
1852	34	27	23	17	38	39	21	102	67	63	42	58	531	31.6
1853	25	56	16	57	42	73	53	128	69	15	13	8	555	22.6
1854	69	58	46	20	27	40	70	109	65	43	91	47	685	35.9
1855	38	6	42	9	95	48	272	42	38	86	30	23	729	39.7
1856	66	32	11	9	91	110	77	87	28	20	17	11	559	46.0
1857	13	1	11	16	15	16	30	18	77	34	22	48	301	22.5
1858	29	5	12	9	28	33	126	31	38	68	51	37	467	30.5
1859	31	59	55	74	36	60	20	44	68	36	43	26	552	22.7
1860	18	12	10	13	16									
1890						102	92	105	28	130	49	10		
Summe	352	298	306	257	448	594	806	765	526	541	452	320	5080	
Jahre	10	10	10	10	10	10	10	10	10	10	10	10	9	
Mittel	35.2	29.8	30.6	25.7	44.8	59.4	80.6	76.5	52.6	54.1	45.2	32.0	566.5	
Maxim.	69	59	80	74	95	110	272	128	77	130	94	58	729	
Minim.	13	1	10	9	15	16	20	18	28	15	13	8	301	
1851-55	39.0	37.8	41.4	27.2	52.4	54.6	92.2	96 0	57.4	50.6	54.0	37.6	640.2	

Niederschlagshöhe

Weichsel

	Jan.	Febr.	März	April	Mai	Juni	Juli	Aug.	Sept.	Okt.	Nov.	Dec.	Jahr	Tages-Max.
Karthaus														
H = 218* m						(*Mottlau, Radaune*)							h_r = 1.0 m	
1890						122	78	99	51	142	62	14		
Kölln, Westpr.														
H = 162 m						(*Mottlau, Radaune*)							h_r = 1.0 m	
1890				62	22	84	83		29	118	33	14		
Kokoschken														
H = 130* m						(*Mottlau, Radaune*)							h_r = 1.0 m	
1889										55	24	6		
1890	44	6	13	81	24	108	80	92		119	15	15		28.7
Rheinfeld														
H = 175* m						(*Mottlau, Radaune*)							h_r = 1.0 m	
1889										51	25	?		
1890	32	2	8	95	20	111	75	90	49	115	46	7	650	29.5
Bankau														
H = 92 m						(*Mottlau, Radaune*)							h_r = 1.0 m	
1889										60	21	7		
1890	33	6	12	70	26	94	75	115	25	117	32	16	621	31.8
Danzig														
H = 5 m						(*Mottlau, Radaune*)			h_r = 9* m, seit 1871 = 2.6 bis 4* m					
1739	14	34	41	50	27	54	6	73	97	137	42	60	635	21.6
1740	48	45	29	70	60	48	44	47	19	81	68	40	599	*23.1*
1741	42	32	15	74	51	73	62	94	41	24	70	39	617	38.9
1742	28	63	52	44	24	51	82	74	6	13	46	51	534	20.9
1743	27	43	7	55	40	42	70	51	28	50	66	42	521	19.8
1744	47	11	43	29	29	79	120	82	65	70	59	106	740	27.0
1745	31	51	38	64	68	39	85	71	52	51	29	30	609	24.4
1746	27	25	36	32	28	62	48	39	40	49	31	41	458	17.0
1747	63	72	35	27	40	25	49	37	34	21	112	96	611	23.3
1748	34	22	20	79	35	32	29	10	56	68	60	91	536	32.7
1749	22	51	34	24	33	41	57	26	38	48	48	125	547	19.1
1750	6	44	20	36	38	40	97	60	37	84	99	41	602	31.1
1751	17	19	59	15	36	45	53	37	83	61	40	20	485	18.2
1752	63	30	25	24	42	40	52	58	81	13	78	118	624	22.0
1753	20	54	17	29	26	48	66	73	42	9	34	114	532	18.0
1754	48	30	30	23	33	67	85	35	42	38	24	23	478	27.1
1755	90	68	23	35	51	18	87	147	55	58	82	58	772	30.3
1756	27	41	42	69	40	36	46	35	9	44	43	2	434	16.7
1757	27	45	56	17	44	34	17	36	81	47	29	38	471	14.9
1758	44	28	20	48	13	47	95	60	91	30	24	*44*	544	25.4
1759	37	14	30	30	16	23	16	148	14	44	51	28	451	45.6
1760	39	10	19	19	9	48	98	46	22	52	71	93	526	24.9

Niederschlagshöhe

Weichsel

	Jan.	Febr.	März	April	Mai	Juni	Juli	Aug.	Sept.	Okt.	Nov.	Dec.	Jahr	Tages-Max.
1761	28	93	23	16	44	14	99	10	33	53	15	17	445	
1762	23	49	21	31	25	8	38	25	33	64	15	20	352	26.7
1763	8	29	27	30	40	27	112	54	67	14	58	53	519	32.2
1764	59	19	13	88	7	53	30	79	32	30	64	106	580	46.1
1765	37	50	54	39	16	31	33	45	49	72	23	39	488	21.0
1766	47	48	7	24	26	79	55	55	24	26	17	46	454	23.0
1767	40	65	56	20	22	68	85	54	80	89	132	69	780	37.2
1768	25	72	83	41	29	44	103	85	66	48	32	25	653	30.9
1769	45	23	23	19	43	46	47	80	65	41	67	47	546	22.5
Summe	1113	1280	998	1201	1035	1362	1966	1826	1482	1529	1629	1722	17143	
Jahre	31	31	31	31	31	31	31	31	31	31	31	31	31	
Mittel	35.9	41.3	32.2	38.7	33.4	43.9	63.4	58.9	47.8	49.3	52.5	55.5	552.8	
Maxim.	90	93	83	88	68	79	120	148	97	137	132	125	780	
Minim.	6	10	7	15	7	8	6	10	6	9	15	2	352	
1741-45	35.0	40.0	31.0	53.2	42.4	56.8	83.8	74.4	38.4	41.6	54.0	53.6	604.2	
1746-50	30.4	42.8	29.0	39.6	34.8	40.0	56.0	34.4	41.0	54.0	70.0	78.8	550.8	
1751-55	47.6	40.2	30.8	25.2	37.6	43.6	68.6	70.0	60.6	35.8	51.6	66.6	578.2	
1756-60	34.8	27.6	33.4	36.6	24.4	37.6	54.4	65.0	43.4	43.4	43.6	41.0	485.2	
1761-65	31.0	48.0	27.6	40.8	26.4	26.6	62.4	42.6	42.8	46.6	35.0	47.0	476.8	
1851	21	13	56	28	57	49	71	51	96	49	90	23	604	20.7
1852	17	37	17	12	28	53	9	59	65	43	35	45	420	25.5
1853	21	46	8	41	54	76	64	153	83	19	13	4	582	36.6
1854	45	40	15	12	67	21	44	76	62	33	84	35	534	25.6
1855	44	4	32	11	58	42	207	63	33	42	15	35	586	70.6
1856	29	24	6	26	74	99	39	80	15	22	60	19	493	30.2
1857	14	3	18	47	14	20	*33*	*36*						
1860									26	26	59	37		
1861	25	16	44	16	44	27	77	100	61	2	87	25	524	35.9
1862	32	16	27	19	28	98	58	19	54	24	6	38	419	19.8
1863	18	5	48	25	41	41	20	59	71	23	16	39	406	28.6
1864	12	35	28	28	19	59	33	93	62	71	31	8	479	25.1
1865	27	13	47	10	45	49	49	87	15	15	27	13	397	33.2
1866	17	45	29	18	29	44	59	71	38	11	42	28	431	19.9
1867	43	37	23	39	107	35	78	15	49	38	47	39	550	27.2
1868	17	24	12	61	8	45	24	41	28	79	42	47	428	18.5
1869	19	17	10	7	57	58	40	66	50	36	46	73	479	19.3
1870	14	11	21	12	36	50	44	85	27	50	55	57	462	28.1
1871	29	48	11			57	143	41	57	27	27	35		
1872	15	8	53	37	92	96	33	48	82	41	63	23	591	33.7
1873	18	12	6	36	58	34	43	38	62		*23*	42		
1874	27	38	50	39	48	50	43	70	22	22	54	62	525	21.8
1875	57	20	34	16	31	94	51	57	80	63	33	37	573	41.3
1876	21	44	79	23	46	34	49	58	101	17	37	68	577	25.6
1877	29	39	29	39	57	36	76	140	61	*40*	*44*	11	*601*	49.0
1878	45	*11*	26	30	27	163	65	89	16	84	63	32	651	49.9
1879	33	35	10	71	51	26	85	96	16	25	86	16	550	33.6
1880	35	36	13	34	19	69	181							
1889											23	6		
1890	27													

Hochstriess

(Weichsel)

$H = 20^{*}$ m $\qquad h_r = 1.0$ m

1889										68	23	5		
1890	31	6	13	81	32	114	95	97	28	109	44	16	666	24.0

Niederschlagshöhe

Küstenflüsse zwischen Weichsel und Oder

	Jan.	Febr.	März	April	Mai	Juni	Juli	Aug.	Sept.	Okt.	Nov.	Dec.	Jahr	Tages-Max.
Neufahrwasser (*Weichsel*) — H = 3 m — h_r = 1.7 m														
1876	16	42	74	22	32	45	70	75	121	23	22	76	618	43.8
1877	32	23	26	33	51	40	75	102	53	51	40	15	541	23.0
1878	44	23	40	34	36	124	36	86	32	82	43	35	615	31.6
1879	41	41	11	59	43	38	69	93	23	31	70	11	530	27.4
1880	36	31	12	38	21	78	143	77	59	117	26	76	714	40.7
1881	26	16	24	10	11	53	34	82	53	28	16	17	370	15.0
1882	20	19	23	22	121	53	134	60	44	34	85	49	664	69.3
1883	12	8	29	35	38	46	107	90	59	52	42	39	557	28.1
1884	28	37	15	79	27	52	75	40	16	59	26	57	511	34.1
1885	13	12	22	11	132	57	76	42	82	62	28	21	558	46.0
1886	40	11	10	20	47	59	45	33	42	54	27	20	408	19.9
1887	17	6	23	22	92	42	24	55	82	76	29	32	500	38.7
1888	25	25	64	32	39	66	101	120	74	84	41	26	697	67.6
1889	16	26	20	58	10	33	120	60	102	51	26	7	529	28.9
1890	38	4	12	77	21	84	93	110	24	99	57	11	630	28.7
Summe	404	324	405	552	721	870	1202	1125	866	903	578	492	8442	
Jahre	15	15	15	15	15	15	15	15	15	15	15	15	15	
Mittel	26.9	21.6	27.0	36.8	48.1	58.0	80.1	75.0	57.7	60.2	38.5	32.8	562.7	
Maxim.	44	42	74	79	132	124	143	120	121	117	85	76	714	
Minim.	12	4	10	10	10	33	24	33	16	23	16	7	370	
1876–80	33.8	32.0	32.6	37.2	36.6	65.0	78.6	86.6	57.6	60.8	40.2	42.6	603.6	
1881–85	19.8	18.4	22.6	31.4	65.8	52.2	85.2	62.8	50.8	47.0	39.4	36.6	532.0	
1886–90	27.2	14.4	25.8	41.8	41.8	56.8	76.6	75.6	64.8	72.8	36.0	19.2	552.8	
Steinberg (*Danziger Bucht*) — H = 20* m — h_r = 1.0 m														
1889												2		
1890	28	2	10	71	35	86	87	75	21	85	28	9	537	22.1
Rahmel (*Sagorschbach*) — H = 10* m — h_r = 1.0 m														
1889										34	18	6		
1890	48	7	30	81	27	91	102	90	46	126		13		24.1
Gohra (*Rhedafliess*) — H = 90 m — h_r = 1.0 m														
1889										42	28	9		
1890	48	4	26	69	35	115	88	112	43	141	44	17	742	19.4
Oelbau (*Putziger Wiek*) — H = 30* m — h_r = 1.0 m														
1889										44	19	4		
1890	46	6	22	57	46	94	72	57			33	16		

Niederschlagshöhe

Küstenflüsse zwischen Weichsel und Oder

	Jan.	Febr.	März	April	Mai	Juni	Juli	Aug.	Sept.	Okt.	Nov.	Dec.	Jahr	Tages-Max.
Löbsch (*Plutznitzfliess*)														
H = 20 m													h_r = 1.0 m	
1889									85	55	20	5		
1890	49	10	19	57	41	96	92	109	23	130	54			18.1
Hela I (*Putziger Wiek*)														
H = 5 m													h_r = 1.0 m	
1880			9	28	21	68	118	48	62	96	38	80		
1881	52	9	24	9	5	57	28	66	55	28	19	8	360	16.4
1882	13	21	27	18	106	82	92	62	52	30	88	49	640	55.0
1883	14	10	29	22	33	48	128	77	58	41	45	44	549	45.5
1884	38	33	16	53	25	47	80	47	35	47	38	58	517	26.1
1885	9	16	25	8	99	54	90	56	84	70	27	17	555	54.7
1886	38	9	12	12	58	27	53	30	35	58	29	16	377	21.8
1887	13	9	11	16	94	47	52	68	74	82	25	38	529	36.0
1888	22	10	50	20	25	59	119	91	60	54	28	21	559	50.3
1889	10	46	32	61	9	30	145	61	84	59	31	7	575	24.8
1890	37	5	13	59	55	84	117	110	40	107	40	21	688	31.0
Summe	246	168	248	306	530	603	1022	716	639	672	408	359	5349	
Jahre	10	10	11	11	11	11	11	11	11	11	11	11	10	
Mittel	24.6	16.8	22.5	27.8	48.2	54.8	92.9	65.1	58.1	61.1	37.1	32.6	541.6	
Maxim.	52	46	50	61	106	84	145	110	84	107	88	80	688	
Minim.	9	5	9	8	5	27	28	30	35	28	19	7	360	
1881-85	25.2	17.8	24.2	22.0	53.6	57.6	83.6	61.6	56.8	43.2	43.4	35.2	524.2	
1886-90	24.0	15.8	23.6	33.6	48.2	49.4	97.2	72.0	58.6	72.0	30.6	20.6	545.6	
Hela II (*Putziger Wiek*)														
H = 5 m													h_r = 1.5 m	
1881	26	9	22	9	4	55	30	58	55	26	20	9	323	19
1882	15	21	25	16	112	78	89	56	50	27	80	44	613	55
1883	19	10	28	29	26	46	128	79	47	40	50	40	542	48
1884	40	33	16	63	25	42	69	50	35	44	31	57	505	30
1885	9	15	18	6	120	59	63	42	93	68	28	15	536	37
1886	40	13	12	13	59	31	49	41	35	51	22	20	386	25
1887	17	10	26	15	99	32	51	79	78	64	26	42	539	34
1888	22	19	47	25	45	48	119	96	52	43	24	18	558	46
1889	16	31	23	61	5	28	131	64	87	44	26	8	524	23
1890	33	6	14	56	54	63	108	95	30	93	43	13	608	28
Summe	237	167	231	293	549	482	837	660	562	500	350	266	5134	
Jahre	10	10	10	10	10	10	10	10	10	10	10	10	10	
Mittel	23.7	16.7	23.1	29.3	54.9	48.2	83.7	66.0	56.2	50.0	35.0	26.6	513.4	
Maxim.	40	33	47	63	120	78	131	96	93	93	80	57	613	
Minim.	9	6	12	6	4	28	30	41	30	26	20	8	323	
1881-85	21.8	17.6	21.8	24.6	57.4	56.0	75.8	57.0	56.0	41.0	41.8	33.0	503.8	
1886-90	25.6	15.8	24.4	34.0	52.4	40.4	91.6	75.0	56.4	59.0	28.2	20.2	523.0	

Niederschlagshöhe

Küstenflüsse zwischen Weichsel und Oder

	Jan.	Febr.	März	April	Mai	Juni	Juli	Aug.	Sept.	Okt.	Nov.	Dec.	Jahr	Tages-Max.
Rixhöft (*Ostsee*)														
H = 54* m													h_r = 1.5 m	
1884	26	25	12	27	34	35	96	32	32	52	4	41	416	25
1885	54	17	24	2	97	56	56	92	74	77	20	11	580	25
1886	36	11	9	13	33	31	51	18	42	36	24	23	327	16
1887	9	6	19	16	80	38	26	69	81	78	31	34	487	28
1888	17	21	49	14	32	26	96	29	38	23	21	20	386	20
1889	16	17	12	45	38	33	125	95	68	23	25	8	505	28
1890	29	5	8	53	51	60	84	109	21	125	47	8	600	25
1886-90	21.4	12.0	19.4	28.2	46.8	37.6	76.4	64.0	50.0	57.0	29.6	18.6	461.0	
Luboczyn (*Piasnitz*)														
H = 85 m													h_r = 1.0 m	
1889										62	24	8		
1890	37	3	18	60	26	94	83	137	37	138	34	13	680	24.2
Borzestowo (*Leba*)														
H = 180 m													h_r = 1.0 m	
1889									115	28	31	5		
1890	40	6	22	57	34	104	87	54	36	137	47	11	635	22.9
Mirchau (*Leba*)														
H = 160 m													h_r = 1.2 m	
1889										33	37	8		
1890	53	7	22	59	25	88	70	110	45	170	53	19	721	42.3
Miloschewo (*Leba*)														
H = 120 m													h_r = 1.0 m	
1889										34	40	7		
1890	48	7	21	54	20	87	111	96	48	160	36	12	700	33.5
Lauenburg i. Pommern (*Leba*)														
H = 28 m													h_r = 2.6 m, seit 1887 = 1.0 m	
1861												58		
1862	50	28	37	31	25	102	83	34	59	41	2	67	539	23.9
1863	31	18	52	26	37	35	68	63	74	22	20	66	512	22.6
1864	27	33	33	25	30	29			58	58	27	9		
1865	47	13	27	9	29	44			28	30	38	20		
1866	32	46	27	26	52	41	130	86	58	28	116	67	709	31.1
1867	85	81	36	88	111	43	163	45	71	59	109	70	961	27.9
1868	60	56	31	65	6	55	53	23	39	91	56	57	592	27.7
1869	20	23	5	12	62	62	40	79	93	81	94	61	632	26.9
1870	9	10	14	22	34	90	54	87	20	67	38	58	503	46.5
1871	23	67	39	40	30	55	118	24	98	42	22	48	606	41.9
1872	20	8	71	79	105	71	46	29	80	41	70	26	646	20.0
1873	35	19	25	49	75	92	69	55	51	51	32	58	611	30.4
1874	17	40	55	32	40	61	76	79	26	25	49	42	542	37.9
1875	72	14	48	25	36	25	33	37	45	46	23	18	422	17.5

Niederschlagshöhe

Küstenflüsse zwischen Weichsel und Oder

	Jan.	Febr.	März	April	Mai	Juni	Juli	Aug.	Sept.	Okt.	Nov.	Dec.	Jahr	Tages-Max.
1876	12	38	61	16	23	10	29	10	111	30	28	51	419	*46.0*
1877	27	40	38	36	22	23	74	79	63	67	58	28	555	34.8
1878	46	29	54	31	49	109	52	92	43	98	69	44	716	*51.5*
1879	35	36	9	61	45	33	67	79	61	29	93	20	568	19.3
1880	32	46	23	20	24	76	95	64	66	159	67	113	785	41.1
1881	31	23	28	13	9	46	45	92	94	50	35	17	483	23.7
1882	28	30	77	33	134	93	113	101	86	22	110	73	900	60.2
1883	14	17	32	34	38	70	149	67	81	65	43	47	657	37.0
1884	38	31	8	31	51	59	70	47	27	51	23	46	482	24.9
1885	14	16	25	3	81	57	58	110	103	84	27	36	614	23.2
1886	62	12	13	17	55	34	58	45	74	53	27	51	501	21.5
1887	19	23	23	42	93	53	69	64	106	99	31	41	663	35.8
1888	45	26	75	24	31	84	157	52	46	50	65	33	688	38.8
1889	20	61	22	28	8	29	187	138	110	25	22	7	657	29.7
1890	46	4	19	49	33	88	83	100	32	164	52	16	686	24.4
Summe	997	888	1007	967	1368	1669	2239	1781	1903	1728	1446	1348	16669	
Jahre	29	29	29	29	29	29	27	27	29	29	29	30	27	
Mittel	34.4	30.6	34.7	33.3	47.2	57.6	82.9	66.0	65.6	59.6	49.9	44.9	606.7	
Maxim.	85	81	77	88	134	109	187	138	111	164	116	113	961	
Minim.	9	4	5	3	6	10	29	10	20	22	2	7	419	
1861–65												44.0		
1866–70	41.2	43.2	22.6	42.6	53.0	58.2	88.0	64.0	56.2	65.2	82.6	62.6	679.4	
1871–75	33.4	29.6	47.6	45.0	57.2	60.8	68.4	44.8	60.0	41.0	39.2	38 4	565.4	
1876–80	30.4	37.8	37.0	32.8	32.6	50.2	63.4	64.8	68.8	76.6	63.0	51.2	608.6	
1881–85	25.0	23.4	34.0	22.8	62.6	65.0	87.0	83.4	78.2	54.4	47.6	43.8	627.2	
1886–90	38.4	25.2	30.4	32.0	44.0	57.6	110.8	79.8	73.6	78.2	39.4	29.6	639.0	

Charbrow

H = 10 m (*Leba*) h_r = 1.0 m

1890					23	76	100	116	37	144	51	25		

Schwartow

H = 70 m (*Leba*) h_r = 1.0 m

1890					31	109	88	122	45	172	52	25		

Leba

H = 3* m (*Leba*) h_r = 1.5 m

1886	26	3	8	28	41	40	68	53	50	40	31	61	449	15
1887	10	14	13	27	72	32	36	42	85	90	30	70	521	22
1888	42	33	61	37	25	42	150	45	60	48	*45*	37	625	32
1889	35	50	25	34	28	23	152	147	133	36	18	9	690	53
1890	41	8	20	40	38	76	99	107	39	128	40	15	651	24
1886–90	30.8	21.6	25.4	33.2	40.8	42.6	101.0	78.8	73.4	68.4	32.8	38.4	587.2	

Schmolsin

H = 5 m (*Lupow*) h_r = 1.0 m

1890						104	93	107	21	149	51	16		

Niederschlagshöhe

Küstenflüsse zwischen Weichsel und Oder

	Jan.	Febr.	März	April	Mai	Juni	Juli	Aug.	Sept.	Okt.	Nov.	Dec.	Jahr	Tages-Max.
Amalienthal (*Stolpe*)														
H = 60* m													h_r = 1.0 m	
1889									107	32	27	6		
1890	51	3	21	69	29	112	83	101	39	165	46	13	732	23.1
Bütow (*Stolpe*)														
H = 147 m													h_r = 1.0 m	
1890					50	101	157	117	36	149	39	12		
Gr. Tuchen (*Stolpe*)														
H = 150 m													h_r = 1.0 m	
1890					68	103	99	72	51	165	43	14		
Wundichow (*Stolpe*)														
H = 124 m													h_r = 1.0 m	
1890					28	110	103	80	35	155	48	14		
Stolp (*Stolpe*)														
H = 25 m													h_r = 1.0 m	
1890						123	105	133	30	168	48	16		
Stolpmünde (*Stolpe*)														
H = 3* m													h_r = 1.5 m	
1881	8	11	23	4	24	63	52	128	42	37	38	15	445	36
1882	20	16	40	13	45	72	69	149	45	19	96	44	628	37
1883	18	13	43	47	29	48	144	64	87	95	54	48	690	42
1884	32	28	20	35	54	43	50	29	40	56	16	42	445	21
1885	18	23	17	6	40	98	50	81	105	120	26	31	615	56
1886	39	8	11	22	37	29	36	28	62	32	22	32	358	18
1887	17	7	21	23	79	19	65	20	58	60	34	46	449	33
1888	34	19	64	10	9	40	139	63	45	38	35	7	503	22
1889	14	15	14	31	29	8	184	104	154	18	9	7	587	45
1890	29	4	12	37	48	79	74	75	23	96	39	9	525	25
Summe	229	144	265	228	394	499	863	741	661	571	369	281	5245	
Jahre	10	10	10	10	10	10	10	10	10	10	10	10	10	
Mittel	22.9	14.4	26.5	22.8	39.4	49.9	86.3	74.1	66.1	57.1	36.9	28.1	524.5	
Maxim.	39	28	64	47	79	98	184	149	154	120	96	48	690	
Minim.	8	4	11	4	9	8	36	20	23	18	9	7	358	
1881-85	19.2	18.2	28.6	21.0	38.4	64.8	73.0	90.2	63.8	65.4	46.0	36.0	564.6	
1886-90	26.6	10.6	24.4	24.6	40.4	35.0	99.6	58.0	68.4	48.8	27.8	20.2	484.4	
Rummelsburg (*Wipper*)														
H = 116 m													h_r = 1.0 m	
1890						89	122	79	37	133	48	10		

Niederschlagshöhe

Küstenflüsse zwischen Weichsel und Oder

	Jan.	Febr.	März	April	Mai	Juni	Juli	Aug.	Sept.	Okt.	Nov.	Dec.	Jahr	Tages-Max.
Besswitz														
H = 100 m						(*Wipper*)							h_r = 1.0 m	
1890						96	124	87	31	145	52	15		
Gumenz														
H = 93 m						(*Wipper*)							h_r = 1.0 m	
1890						125	138	83	35	167	57	12		
Pollnow														
H = 75 m						(*Wipper*)							h_r = 1.0 m	
1890							146	80	40	185	50	16		
Zirchow														
H = 50 m						(*Wipper*)							h_r = 1.0 m	
1890							141	102	39	150				
Rügenwaldermünde														
H = 4 m						(*Wipper*)							h_r = 1.6 m	
1881	38	31	36	2	33	37	54	122	79	48	45	23	548	25.1
1882	21	28	53	22	53	74	114	140	57	27	107	39	735	38.6
1883	25	12	34	42	19	73	141	64	81	88	71	63	713	40.3
1884	47	45	20	35	52	55	54	49	22	77	29	65	550	33.6
1885	24	21	32	4	40	52	64	113	114	121	33	39	657	25.6
1886	49	9	20	29	28	22	44	30	93	34	26	39	423	15.0
1887	10	14	33	24	69	39	53	58	59	72	51	51	533	21.7
1888	47	37	87	23	23	76	133	46	74	60	41	37	684	32
1889	43	39	28	45	39	22	199	182	35	35	29	10	706	53
1890	43	7	21	52	60	77	93	82	18	116	56	18	643	24
Summe Jahre	347 10	243 10	364 10	278 10	416 10	527 10	949 10	886 10	632 10	678 10	488 10	384 10	6192 10	
Mittel	34.7	24.3	36.4	27.8	41.6	52.7	94.9	88.6	63.2	67.8	48.8	38.4	619.2	
Maxim. Minim.	49 10	45 7	87 20	52 2	69 19	77 22	199 44	182 30	114 18	121 27	107 26	65 10	735 423	
1881-85	31.0	27.4	35.0	21.0	39.4	58.2	85.4	97.6	70.6	72.2	57.0	45.8	640.6	
1886-90	38.4	21.2	37.8	34.6	43.8	47.2	104.4	79.6	55.8	63.4	40.6	31.0	597.8	
Seidel														
H = 50 m						(*Mühlbach*)							h_r = 1.0 m	
1890								80		81	55	21		
Köslin														
H = 46 m						(*Mühlbach*)							h_r = 2.6 m, seit 1887 = 1.0 m	
1848			38	67	24	104	24	70	57	54	103	42		30.2
1849	82	60	53	60	43	37	73	77	41	83	107	34	750	35.9
1850	25	41	19	18	92	76	81	66	101	126	129	36	810	32.0

Niederschlagshöhe

Küstenflüsse zwischen Weichsel und Oder

	Jan.	Febr.	März	April	Mai	Juni	Juli	Aug.	Sept.	Okt.	Nov.	Dec.	Jahr	Tages-Max.
1851	22	32	15	35	44	110	74	41	46	63	96	25	603	24.6
1852	20	36	18	11	73	119	7	74	88	75	44	68	633	38.2
1853	35	24	19	53	32	45	34	131	65	55	13	4	510	28.4
1854	35	27	12	12	26	72	30	82	88	33	90	62	569	32.8
1855	40	12	34	19	69	32	112	116	48	79	35	37	633	35.3
1856	*34*	*32*	9	30	72	123	85	63	44	20	39	48	*599*	31.8
1857	30	13	35	28	13	25	102	14	93	30	24	30	438	29.0
1858	39	13	33	12	79	43	93	75	17	75	28	32	539	23.3
1859	32	66	*51*	*100*	21	50	15	39	66	29	71	22	*562*	
1860	*36*	*47*	36	40	68	95	92	91	28	77	40	33	*683*	
1861	31	22	71	*24*	50	58	*50*	109	94	2	90	*29*	630	
1862	*71*	40	55	48	39	*80*	*84*	*17*	49	53	*8*	63	*607*	
1863	*33*	*17*	54		*22*	41	86	46	*84*	29	*49*	*100*		
1864	19	37	61	41	30	44	28	153	61	91	31	7	603	
1865	36	18	33	14	34	52	42	210	29	36	34	14	552	
1866	43	47	27	27	47	32	106	76	47	22	94	62	630	
1867	76	71	26	82	98	58	118	83	85	71	64	52	884	
1868	84	59	44	72	43	35	37	49	129	95	67	77	791	
1869	40	37	10	41	64	69	53	76	96	67	79	47	679	
1870	19	9	11	37	30	60	59	133	69	86	28	*15*	556	
1871			42	43	46	58	121	40	52	38	24	42		
1872	16	12	*65*	81	55	111	67	30	103	53	*59*	*33*	*685*	
1873	*34*	10	19	*42*	74	89	57	81	55	55	*49*	*70*	*635*	
1874	*42*	14	*69*	*50*	*26*	38	44	136	36	58	*65*	*72*	*650*	
1875	*102*	*13*	52	*32*	*51*	91	115	*28*	88	65	43	22	*702*	
1876	24	50	80	21	42	23	*59*	69	96	51	29	60	604	28.2
1877	24	67	30	27	38	26	115	196	62	78	41	15	719	33.0
1878	46	43	50	19	50	76	43	65	26	46	103	44	611	43.0
1879	31	52	9	81	44	53	111	64	29	55	100	31	660	42.3
1880	28	33	28	24	29	69	141	30	100	169	64	80	795	44.9
1881	47	21	33	12	30	53	55	100	101	33	44	19	548	29.0
1882	35	23	52	15	50	107	158	187	79	22	104	55	887	59.0
1883	23	21	26	32	22	80	187	75	86	92	69	83	796	53.5
1884	82	54	20	24	57	48	102	35	34	90	58	83	687	20.5
1885	24	24	39	11	44	75	73	128	82	116	41	59	716	32.7
1886	58	9	13	35	69	38	81	47	102	39	47	37	575	30.7
1887	8	20	47	33	104	53	62	106	70	63	31	70	667	22.7
1888	62	61	117	38	31	109	162	37	38	70	51	31	807	57.9
1889	21	87	56	63	33	15	144	133	83	54	23	15	727	38.7
1890	45	8	44	73	47	108	97	95	38	159	60	20	794	23.5
Summe	1634	1382	1656	1627	2055	2780	3479	3573	2885	2757	2468	1880	26526	
Jahre	41	41	43	42	43	43	43	43	43	43	43	43	40	
Mittel	39.9	33.7	38.5	38.7	47.8	64.7	80.9	83.1	67.1	64.1	57.4	43.7	659.6	
Maxim.	*102*	87	117	*100*	104	123	187	210	129	169	129	*100*	887	
Minim.	8	8	9	11	13	15	7	14	17	2	*8*	4	438	
1851-55	30.4	26.2	19.6	26.0	48.8	75.6	51.4	88.8	67.0	61.0	55.6	39.2	589.6	
1856-60	34.2	34.2	33.0	42.0	50.6	67.2	77.4	56.4	49.6	46.2	40.4	33.0	564.2	
1861-65	38.0	26.8	54.8		35.0	55.0	58.0	107.0	63.4	42.2	42.4	42.6		
1866-70	52.4	44.6	23.6	51.8	56.4	50.8	74.6	83.4	85.2	68.2	66.4	50.6	708.0	
1871-75			49.4	49.6	50.4	77.4	80.8	63.0	66.8	53.8	48.0	47.8		
1876-80	30.6	49.0	39.4	34.4	40.6	49.4	93.8	84.8	62.6	79.8	67.4	46.0	677.8	
1881-85	42.2	28.6	34.0	18.8	40.6	72.6	115.0	105.0	76.4	70.6	63.2	59.8	726.8	
1886-90	38.8	37.0	55.4	48.4	56.8	64.6	109.2	83.6	66.2	77.0	42.4	34.6	714.0	

Niederschlagshöhe

Küstenflüsse zwischen Weichsel und Oder

	Jan.	Febr.	März	April	Mai	Juni	Juli	Aug.	Sept.	Okt.	Nov.	Dec.	Jahr	Tages-Max.
Funkenhagen (*Ostsee*)														
H = 5 m													h_r = 1.0 m	
1890								110	23	113	70	20		
Ziegenberg (*Ostsee*)														
H = 8 m													h_r = 1.0 m	
1890											63	10		
Bärwalde (*Persante*)														
H = 112 m													h_r = 1.0 m	
1890					51	85	137	53	27	91	45	10		
Gr. Krössin (*Persante*)														
H = 68 m													h_r = 1.0 m	
1890					70	78	130	56	31	100	37	11		
Polzin (*Persante*)														
H = 83 m													h_r = 1.0 m	
1890						68	114	70	27	104	50	14		
Gr. Tychow (*Persante*)														
H = 70 m													h_r = 1.0 m	
1890						91	158	50	32	128	52	10		
Belgard (*Persante*)														
H = 25 m													h_r = 1.0 m	
1890										121	48	6		
Rogzow (*Persante*)														
H = 45 m													h_r = 1.0 m	
1890				46	18	71	110	53	23	93	53	6		
Gr. Karzenburg (*Persante*)														
H = 162 m													h_r = 1.0 m	
1890						92	147	81	40	121	46	14		
Bublitz (*Persante*)														
H = 108 m													h_r = 1.0 m	
1890						84	138	65	39	138	57	13		

Niederschlagshöhe

Küstenflüsse zwischen Weichsel und Oder

	Jan.	Febr.	März	April	Mai	Juni	Juli	Aug.	Sept.	Okt.	Nov.	Dec.	Jahr	Tages-Max.
Schwellin (*Persante*) H = 102 m														h_r = 1.0 m
1890							155	61	37	138	60	10		
Degow (*Persante*) H = 26 m														h_r = 1.0 m
1890				48	40	98	123	84	18	102	56	14		
Kolberg (*Persante*) H = 5 m														h_r = 2.6 m
1855									71	69	26	74		
1856	39	36	9	35	60	148	69	73	51	20	69	67	676	34.1
1857	36	9	51	41	11	16	98	14	73	26	23	24	422	30.7
1858	49	20	25	13	73	35	75	90	14	58	43	21	516	37.2
1859	34	50	48	91	25	23	71	42	123	20	58	53	638	50.1
1860	38	53	37	38	71	83	73	74	25	66	49	32	639	23.5
1861	26	29												
1856–60	39.2	33.6	34.0	43.6	48.0	61.0	77.2	58.6	57.2	38.0	48.4	39.4	578.2	
Kolbergermünde (*Persante*) H = 3* m														h_r = 1.5 m
1881	39	34	44	10	25	72	47	106	122	45	37	21	602	42
1882	23	45	48	27	59	106	121	136	129	22	112	58	886	44
1883	28	10	42	26	24	73	102	56	66	98	65	68	658	40
1884	56	39	15	38	46	39	65	20	22	94	41	63	538	26
1885	23	16	45	15	52	91	46	110	68	82	11	72	631	26
1886	77	11	24	32	30	22	44	25	95	45	26	45	476	30
1887	10	14	28	18	78	26	46	65	64	57	36	68	510	18
1888	41	39	123	31	27	85	150	79	54	57	34	30	750	48
1889	22	49	31	50	53	38	106	73	84	69	17	7	599	30
1890	35	10	20	49	32	57	73	58	13	96	53	21	517	18
Summe Jahre	354 10	267 10	420 10	296 10	426 10	609 10	800 10	728 10	717 10	665 10	432 10	453 10	6167 10	
Mittel	35.4	26.7	42.0	29.6	42.6	60.9	80.0	72.8	71.7	66.5	43.2	45.3	616.7	
Maxim. Minim.	77 10	49 10	123 15	50 10	78 24	106 22	150 44	136 20	129 13	96 22	112 11	68 7	886 476	
1881-85	33.8	28.8	38.8	23.2	41.2	76.2	76.2	85.6	81.4	68.2	53.2	56.4	663.0	
1886-90	37.0	24.6	45.2	36.0	44.0	45.6	83.8	60.0	62.0	64.8	33.2	34.2	570.4	
Drenow (*Kreiherbach*) H = 10 m														h_r = 1.0 m
1890				50	24	61	128	82	35	125	49	15		
Ritzig (*Rega*) H = 150* m														h_r = 1.0 m
1890						106	191	67	27					

Niederschlagshöhe

Küstenflüsse zwischen Weichsel und Oder

	Jan.	Febr.	März	April	Mai	Juni	Juli	Aug.	Sept.	Okt.	Nov.	Dec.	Jahr	Tages-Max.
Schivelbein														
H = 97 m						(*Rega*)							h_r = 1.4 m	
1886									52	58	56	55		
1887	14	27	51	32	125	67	78	84	91	64	60	61	754	23.8
1888	57	52	150	32	54	161	171	72	34	81	92	58	1014	43.0
1889	32	91	45	75	60	71	218	78	71	94	41	10	886	67.5
1890	53	5	25	60	41	90	94	65	28	114	47	8	630	29.3
Venzlaffshagen														
H = 95 m						(*Rega*)							h_r = 1.0 m	
1890					55	70	99	59	35	113	43	11		
Labes														
H = 60 m						(*Rega*)							h_r = 1.0 m	
1890						66	83	50	29	94	38	10		
Regenwalde														
H = 40 m						(*Rega*)							h_r = 1.0 m	
1858							73	94	9	50	20	24		
1859	28	69	57	99	48	45	25	86	49	25	40	32	603	41.6
1860	29	40	32	21	56	116	80	97	12	59	28	22	592	50.1
1861	42	28	61	52	39	78	97	82	96	2	98	25	700	
1862	67	40	46	32	43	106	103	7	25	52	8	79	608	
1863	29	33	61	54	18	46	77	38	43	19	28	98	544	25.4
1864	39	29	50	63	37	47	31	117	61	83	39	6	602	
1865	45	20	29	11	14	54	55	153	31	27	24	16	479	
1866	28	54	23	27	43	36	62	97	28	16	81	95	590	
1867	78	62	26	94	87	59	146	28	53	47	104	62	846	
1868	60	60	49	48	31	42	39	70	36	60	51	88	634	29.4
1869	32	39	13	88	110	69	42	76	79	49	110	91	798	52.7
1870	22	7	22	30	45	106	47	173	43	91	20	50	656	
1871	13	53	30	*30*	43	80	97	45	47	42	27	37	544	27.9
1872	9	12	51	70	51	60	80	24	59	56	65	33	570	29.3
1873	28	3	35	47	64	60	108	57	39	47	*51*	65	604	52.6
1874	27	31	59	55	43	50	17	123	37	29	49	45	565	
1875	86	18	52	36	83	73	79	40	53	82	49	24	675	39.2
1876	24	56	*123*	27	43	42	71	17	50	54	26	86	619	24.1
1877	22	57	42	30	38	50	93	195	74	65	29	31	726	58.7
1878	48	12	59	28	78	89	105	84	25	56	17	28	629	37.4
1879	26	25	30	73	58	68	96	80	38	70	92	18	674	29.5
1880	23	28	11	26	20	47	110	29	48	134	60	85	621	16.6
1881	32	14	37	9	27	76	90	134	81	41	45	17	603	28.9
1882	33	24	50	25	67	97	115	101	94	19	97	54	776	48.3
1883	29	8	16	20	59	46	129	66	35	93	33	57	591	36.1
1884	75	38	20	38	53	27	68	30	25	92	31	60	557	28.2
1885	31	18	35	11	38	72	64	88	36	80	26	26	525	40.8
1886	41	3	11	34	38	23	66	20	38	33	35	42	384	14.4
1887	10	15	45	21	93	45	67	55	76	32	30	58	547	19.0
1888	53	53	165	36	48	140	169	64	40	60	55	39	922	54.0
1889	20	117	35	69	51	54	157	87	66	85		9		41.5
1890	47	5	30	42	50	52				40	62	8		

Niederschlagshöhe

Küstenflüsse zwischen Weichsel und Oder

	Jan.	Febr.	März	April	Mai	Juni	Juli	Aug.	Sept.	Okt.	Nov.	Dec.	Jahr	Tages-Max.
Summe	1176	1071	1405	1346	1616	2055	2658	2457	1526	1790	1530	1510	18784	
Jahre	32	32	32	32	32	32	32	32	32	33	32	33	30	
Mittel	36.8	33.5	43.8	42.1	50.5	64.2	83.1	76.8	47.7	54.2	47.8	45.8	626.3	
Maxim.	78	117	165	99	110	140	169	195	96	134	110	98	922	
Minim.	9	3	11	9	14	23	17	7	9	2	8	6	384	
1861-65	44.4	30.0	49.4	42.4	30.2	66.2	72.6	79.4	51.2	36.6	39.4	44.8	586.6	
1866-70	44.0	44.4	26.6	57.4	63.2	62.4	67.2	88.8	47.8	52.6	73.2	77.2	704.8	
1871-75	32.6	23.4	45.4	47.6	56.8	64.6	76.2	57.8	47.0	51.2	48.2	40.8	591.6	
1876-80	28.6	35.6	53.0	36.8	47.4	59.2	95.0	81.0	47.0	75.8	44.8	49.6	653.8	
1881-85	40.0	20.4	31.6	20.6	48.8	63.6	93.2	83.8	54.2	65.0	46.4	42.8	610.4	
1886-90	34.2	38.6	57.2	40.4	56.0	62.8				50.0		31.2		
Daber (*Rega*) H = 75 m h_r = 1.0 m														
1890						68	77	69	22	108	41	9		
Greifenberg i. Pomm. (*Rega*) H = 21 m h_r = 1.0 m														
1890						77	126	73	34	112	48	18		
Pinnow (*Rega*) H = 37 m h_r = 1.0 m														
1890						58	89	77	26	98	45	13		
Suckowshof (*Rega*) H = 24 m h_r = 1.0 m														
1890						50	152	70	24	92	46	12		
Neuhof b. Treptow a. R. (*Rega*) H = 12 m h_r = 1.0 m														
1890						62	98	93	23	104	45	11		
Völzin (*Schwenzerbach*) H = 31 m h_r = 1.0 m														
1890				39	31	70	112	103	25	96	38	13		
Gülzow (*Schwenzerbach*) H = 12 m h_r = 1.0 m														
1890					30	42	79	69	21	118	44			
Kammin (*Schwenzerbach*) H = 5 m h_r = 1.0 m														
1890					21	48	98	81	28	93	50	14		
Naugard (*Völzerbach*) H = 50 m h_r = 1.0 m														
1890						68	87	75	19	106	48	14		

Niederschlagshöhe

Oder

	Jan.	Febr.	März	April	Mai	Juni	Juli	Aug.	Sept.	Okt.	Nov.	Dec.	Jahr	Tages-Max.
Pribbernow (*Völzerbach*)														
H = 25 m													h_r = 1.0 m	
1890					53	64	71	57	23	108	48	9		
Kartlow (*Völzerbach*)														
H = 21 m													h_r = 1.0 m	
1890							86	53	24	98	46	11		
Massow (*Gubenbach*)														
H = 65 m													h_r = 1.0 m	
1890						68	85	66	22	86	42	9		
Kl. Stepenitz (*Gubenbach*)														
H = 1 m													h_r = 1.0 m	
1890					55	46	73	57	19	62	40	14		
Drömsdorf (*Liebauer Bach*)														
H = 524 m													h_r = ? m	
1878			108	37	50	55	55	79	47	53	56	40		
1879	21	53	44	30	85	250	119	72	29	59	72	43	877	90
1880	23	43	33	62	113	80	51	115	72	49	53	101	795	30
1881	10	43	71	20	113	133	105	102	102	101	16	34	850	53
1882	25	46	44	27	48	62	140	121	84	61	146	90	894	33
1883	18	10	31	27	46	126	96	64	80	52	78	126	754	32
1884	62	8	30	36	40	142	120	4	27	163	57	70	759	48
1885	34	22	68	47	156	28	68	92	82	62	66	27	752	49
1886	68	12	56	42	35	147	113	36	50	76	28	88	751	38
1887	16	16	66	32	109	48	46	86	52					
1888								136	98	89	54	28		
1889	46	58	32	61	31	54	134	108	132	98	23	26	803	24
1890	86	7	41	81	53	120	80	128	76	69	122	32	895	28
Summe	409	318	624	502	879	1245	1127	1143	931	932	771	705	8130	
Jahre	11	11	12	12	12	12	12	13	13	12	12	12	10	
Mittel	37.2	28.9	52.0	41.8	73.2	103.8	93.9	87.9	71.6	77.7	64.2	58.8	791.0	
Maxim.	86	58	108	81	156	250	140	136	132	163	146	126	895	
Minim.	10	7	30	20	31	28	46	4	27	49	16	26	751	
1881-85	29.8	25.8	48.8	31.4	80.6	98.2	105.8	76.6	75.0	87.8	72.6	69.4	801.8	
1886-90								98.8	81.6					
Bautsch (*Dürre Bautschbach*)														
H = 512 m													h_r = 1.0 m	
1886										52	32	115		
1887	20	34	50	54	104	22	32	99	44	55	89	65	668	39
1888	40	47	76	83	17.	167	74	138	120	75	36	18	891	53
1889	30	75	24	74	47	44	146	83	96	75	18	37	749	27
1890	29	13	42	81	98	109	55	114	99	46	99	37	822	40

Niederschlagshöhe

Oder

	Jan.	Febr.	März	April	Mai	Juni	Juli	Aug.	Sept.	Okt.	Nov.	Dec.	Jahr	Tages-Max.
Wigstadtl (*Czerwenkabach*)														
H = 472 m													h_r = 1.8 m	
1877	17	29	47	51	126	51	104	94	43	17	39	29	647	27
1878	43	8	70	51	33	58	60	66	35	61	67	42	594	30
1879	28	65	48	53	112	236	130	58	46	52	60	35	923	60
1880	5	22	15	50	113	72	44	139	73	29	38	34	634	48
1881	6	17	40	23	118	77	82	46	109	62	8	13	601	34
1882	9	13	21	31	45	49	146	98	38	63	61	42	616	90
1883	15	14	16	26	55	77	91	68	72	22	39	25	520	31
1884	11	4	32	42	38	113	101	4	24	64	43	35	511	58
1885	22	12	65	30	148	21	110	59	83	45	36	20	651	60
1886	66	9	47	22	54	116	59	52	36	73	22	79	635	31
1887	18	28	28	31	92	31	78	109	42	70	89	25	641	47
1888	32	12	44	67	16	130	69	105	114	71	38	18	716	42
1889	18	35	27	55	26	58	145	56	70	70	20	22	602	28
1890	22	9	16	77	106	118	67	96	79	29	87	41	747	34
Summe	312	277	516	609	1082	1207	1286	1050	864	728	647	460	9038	
Jahre	14	14	14	14	14	14	14	14	14	14	14	14	14	
Mittel	22.3	19.8	36.9	43.5	77.3	86.2	91.9	75.0	61.7	52.0	46.2	32.9	645.7	
Maxim.	66	65	70	77	148	236	146	139	114	73	89	79	923	
Minim.	5	4	15	22	16	21	44	4	24	17	8	13	511	
1881-85	12.6	12.0	34.8	30.4	80.8	67.4	106.0	55.0	65.2	51.2	37.4	27.0	579.8	
1886-90	31.2	18.6	32.4	50.4	58.8	90.6	83.6	83.6	68.2	62.6	51.2	37.0	668.2	
Czerwenka (*Czerwenkabach*)														
H = 350 m													h_r = ? m	
1881			42	20	123	96	95	58	108	69	11	20		42
1882	10	28	35	32	55	76	157	157	57	80	88	54	829	65
1883	25	16	25	26	86	97	138	80	94	35	53	74	749	30
1884	25	10	42	60	11	117	85	2						
Gr. Hermsdorf (*Oder*)														
H = 490 m													h_r = ? m	
1881			44	18	101	87	105	52	110	66	9	22		40
1882	12	22	32	23	51	77	122	146	72	76	90	59	782	52
1883	23	17	25	22	60	95	153	78	93	33	59	62	720	42
1884	25	6	39	51	44	153	77	3						
Odrau (*Oder*)														
H = 341 m													h_r = 1.5 m, seit 1886 = 1.0 m	
1879				50	153	155	68	51	15	38		34		
1880	13	25	13	40	89	65	18		63	27	40	42		
1881	8	34	51	19	101	133	96	53	142	44	8	2	691	44
1882	13	19	30	22	41	80	24	123	56	40	72	31	551	32
1883	1	5	12	19	56	85	98	24	68	14	51	33	466	29
1884	4	0	12	17	27	69	95	5	24	144	30	58	485	27
1885	22	27	61	28	138	97	176	98	94	51	46	17	855	49

Niederschlagshöhe

Oder

	Jan.	Febr.	März	April	Mai	Juni	Juli	Aug.	Sept.	Okt.	Nov.	Dec.	Jahr	Tages-Max.
1886	41	7	16	17	28	122	43	88	31	91	15	49	548	31
1887	29	24	26	39	104	42	45	115	59	78	86	44	691	36
1888	14	24	36	77	28	128	58	244	124	62	36	22	853	106
1889	12	40	20	72	44	39	169	138	73	92	19	16	734	29
1890	31	1	13	68	95	124	66	94	121	40	139	14	806	53
Summe	188	206	290	468	904	1139	956	1033	870	721	542	362	6680	
Jahre	11	11	11	12	12	12	12	11	12	12	11	12	10	
Mittel	17.1	18.7	26.4	39.0	75.3	94.9	79.7	93.9	72.5	60.1	49.3	30.2	657.1	
Maxim.	41	40	61	77	153	155	176	244	142	144	139	58	855	
Minim.	1	0	12	17	27	39	18	5	15	14	8	2	466	
1881-85	9.6	17.0	33.2	21.0	72.6	92.8	97.8	60.6	76.8	58.6	41.4	28.2	609.6	
1886-90	25.4	19.2	22.2	54.6	59.8	91.0	76.2	135.8	81.6	72.6	59.0	29.0	726.4	

Mankendorf

H = 272 m (*Oder*) h_r = 1.7 m

1876					68	71	78	98	82	2				
1877				34	53	42	112	110	31	11	68	9		

Pohl

H = 277 m (*Luha*) h_r = 0.7 m

1887					95	42	42	79	31	59	55	50		
1888					20	128	63	142		74	33	23		
1889	13	41	18	73	21	35	115			66	26	27		
1890	29	4	16	66	56	106	69	71	96	30	88	29	660	

Zauchtl

H = 278 m (*Oder*) h_r = 1.9 m, seit 1883 = 1.6 m

1873	18	42	41	42	96	58	24	64	43	23	29	17	497	26
1874	12	42	41	26	88	100	24	63	27	35	26	103	587	31
1875	45	50	33	29	82	67	94	74	47	79	61	41	702	28
1876	27	63	74	65	77	58	74	108	65	10	42	65	728	44
1877	12	33	48	47	107	42	109	106	33	16	38	39	630	49
1878	57	10	51	17	36	72	63	57	40	78	60	42	583	28
1879	30	71	61	37	105	158	102	68	4	29	69	35	769	38
1880	19	19	14	47	61	84	31	100	63	25	38	44	545	49
1881	8	23	35	18	47	58	58	39	78	30	6	13	413	24
1882	7	15	25	25	39	58	67	130	43	47	69	49	574	43
1883	16	15	20	20	35	78	78	64	109	31	45	38	549	45
1884	20	8	35	42	27	92	71	5	16	72	24	25	437	28
1885	17	14	46	10	112	54	105	44	52	56	39	15	564	39
1886	50	9	22	15	44	96	48	33	21	64	20	79	501	24
1887	18	29	22	38	84	41	38	55	47	67	51	45	535	19
1888	37	41	58	36	32	140	101	195	105	93	33	21	892	70
1889	13	28	25	59	28	22	123	93	85	76	19	13	584	25
1890	19	5	13	65	56	85	73	62	78	37	69	31	593	32
Summe	425	517	664	638	1156	1363	1283	1360	956	868	738	715	10683	
Jahre	18	18	18	18	18	18	18	18	18	18	18	18	18	
Mittel	23.6	28.7	36.9	35.4	64.2	75.7	71.3	75.6	53.1	48.2	41.0	39.7	593.4	
Maxim.	57	71	74	65	112	158	123	195	109	93	69	103	892	
Minim.	7	5	13	10	27	22	24	5	4	10	6	13	413	

Niederschlagshöhe

Oder

	Jan.	Febr.	März	April	Mai	Juni	Juli	Aug.	Sept.	Okt.	Nov.	Dec.	Jahr	Tages-Max.
1876-80	29.0	39.2	49.6	42.6	77.2	82.8	75 8	87.8	41.0	31.6	49.4	45.0	651.0	
1881-85	13.6	15.0	32.2	23.0	52.0	68.0	75.8	56.4	59.6	47.2	36.6	28.0	507.4	
1886-90	27.4	22.4	28.0	42.6	48.8	76.8	76.6	87.6	67.2	67.4	38.4	37.8	621.0	
Neutitschein														
H = 290 m						(*Titschbach*)							h_r = 1.6 m	
1877	9	27	39	44	114	55	111	103	32	17	39	16	606	33
1878	40	10	59	22	32	120	80	75	51	71	73	38	671	41
1879	24	74	45	73	124	206	91	69	6	47	56	39	854	38
1880	21	28	14	51	123	89	47	240	93	45	48	36	835	90
1881	5	24	36	26	118	129	57	63	97	40	13	12	620	57
1882	12	23	40	35	54	98	137	190	57	60	78	63	847	77
1883	19	19	23	25	41	168	151	111	114	23	70	62	826	59
1884	22	5	44	63	38	162	104	20	21	101	45	33	658	35
1885	7	21	54	18	183	58	157	72	95	71	50	20	806	63
1886	63	13	22	30	54	127	56	71	57	62	12	88	655	24
1887	15	35	31	61	102	53	66	63	52	60	50	44	632	20
1888	47	26	51	71	34	125	87	191	103	94	38	24	891	40
1889	18	37	25	80	16	31	197	96	114	87	24	27	752	35
1890	28	7	16	77	72	121	55	82	123	52	98	22	753	38
Summe	330	349	499	676	1105	1542	1396	1446	1015	830	694	524	10406	
Jahre	14	14	14	14	14	14	14	14	14	14	14	14	14	
Mittel	23.6	24.9	35.6	48.3	78.9	110.1	99.7	103.3	72.5	59.3	49.6	37.4	743.2	
Maxim.	63	74	59	80	183	206	197	240	123	101	98	88	891	
Minim.	5	5	14	18	16	31	47	20	6	17	12	12	606	
1881-85	13.0	18.4	39.4	33.4	86.8	123.0	121.2	91.2	76.8	59.0	51.2	38.0	751.4	
1886-90	34.2	23.6	29.0	63.8	55.6	91.4	92.2	100.6	89.8	71.0	44.4	41.0	736.6	
Wagstadt														
H = 289 m						(*Wagbach*)							h_r = 2 m	
1876				29	72	58	91	86	72					
1880							32	246	70	45	44			
1881	14	27	49		68	87	69		80	52	28			
1882	17	37	20		71	59	118	165		74	68	60		
1883								71	88	23	35	18		
1884	15	42	39	23	108	67	5	26	80	25	18			
1885	11	10	32	16	141	43	83	32	55	39	30	21	513	29
1887	8	22	12	33	51	32	16	88	45	53				
Gr. Olbersdorf														
H = 250 m						(*Wagbach*)							h_r = ? m	
1888	27	19	23	14	14	*87*	*39*	123	*32*	74	32	24	*508*	76
1889	6	29	19	69	15	23	181	76	93	56	13	15	595	30
1890	8	8	15	66	80	80	72	57	110	30	81	38	645	26
Koziczek (Wüst-Pohlom)														
H = 450* m						(*Wagbach, Sesinabach*)							h_r = ? m	
1881	10	12	35	31	91	78	124	50	148	61	18	7	665	39
1882	10	10	28	25	56	68	150	154	49	58	52	49	709	89

Niederschlagshöhe

Oder

	Jan.	Febr.	März	April	Mai	Juni	Juli	Aug.	Sept.	Okt.	Nov.	Dec.	Jahr	Tages-Max.
1883	14	19	21	36	56	118	137	96	120	28	41	27	713	51
1884	18	20	52	59	49	126	110	7	22	81	46	30	610	45
1885	15	12	56	31	154	37	134	64	85	56	45	23	712	48
1881-85	13.4	12.6	38.4	36.4	81.2	85.4	131.0	74.2	84.8	56.8	40.4	27.2	681.8	
Kiowitz														
H = 394 m						(*Wagbach, Sesinabach*)							h_r = 1.6 m	
1876				67	86	21	103	90	95	11	25			
1877	21	33	36	50	176	65	98	133	39	14	42	27	734	38
1878	42	17	58	62	23	57	92	101	44	74	56	43	669	41
1879	26	79	47	76	135	227	108	89	29	53	60	37	966	71
1880	36	29	16	67	88	79	28	223	101	32	41	31	771	81
1881	6	16	32	17	83	69	110	52	130	51	16	19	601	29
1882	9	9	27	24	60	73	121	141	43	53	60	47	667	79
1883	14	20	17	28	61	115	128	91	108	24	44	45	695	45
1884	16	5	45	51	50	128	112	4	38	80	46	58	633	52
1885	15	12	47	21	148	46	126	73	82	62	43	22	697	32
1886	74	10	47	28	57	135	58	44	14	75	15	79	636	29
1887	21	30	35	43										
Summe	280	260	407	534	967	1015	1084	1041	723	529	448	408	7069	
Jahre	11	11	11	12	11	11	11	11	11	11	11	10	10	
Mittel	25.5	23.6	37.0	44.5	87.9	92.3	98.5	94.6	65.7	48.1	40.7	40.8	699.2	
Maxim.	74	79	58	76	176	227	128	223	130	80	60	79	966	
Minim.	6	5	16	17	23	21	28	4	14	11	15	19	601	
1876-80				64.4	101.6	89.8	85.8	127.2	61.6	36.8	44.8			
1881-85	12.0	12.4	33.6	28.2	80.4	86.2	119.4	72.2	80.2	54.0	41.8	38.2	658.6	
Freiberg														
H = 300 m						(*Lubinabach*)							h_r = 1.0 m	
1882							112	214	42	65	65	37		
1883	20	21	23	27	40	156	135	107	116	26	74	42	787	51
1884	20	10	63	59	42	196	147	23	33	88	36	25	742	36
1885	11	20	50	9	188	50	144	67	119	71	50	25	804	47
1886	94	20	44	35	62	144	67	74	26	56	19	92	733	40
1887	16	40	40	62	82	49	62	65	60	70	39	43	628	28
1888	56	19	47	68	40	127	99	191	84	84	47	27	889	40
1889	16	48	34	88	29	43	212	62	109	60	28	30	759	44
1890	13	10	14	77	71	74	62	117	113	59	103	42	755	25
1886-90	39.0	27.4	35.8	66.0	56.8	87.4	100.4	101.8	78.4	65.8	47.2	46.8	752.8	
Hochwald														
H = 306 m						(*Ondrejnicabach*)							h_r = 1.5 m	
1862	37	40	39	29	84	145	52	129	36	21	38	35	685	33
1863	54	47	56	59	40	58	22	42	78	24	34	53	567	
1864	6	53	61	74	39	146	83	117	196	52	73	20	920	58
1865	44	23	72	13	131	59	89	172	20	77	40	32	772	49
1866	11	49	65	41	76	59	166	91	66	5	28	21	678	53
1867	95	32	33	54	95	76	155	38	34	143	69	106	930	57
1868	20	43	77	91	32	92	126	82	57	83	51	59	813	45
1869	25	21	62	10	66	83	55	89	41	88	61	41	642	27
1870	76	14	41	71	61	88	117	123	70	75	57	60	853	36

Niederschlagshöhe

Oder

	Jan.	Febr.	März	April	Mai	Juni	Juli	Aug.	Sept.	Okt.	Nov.	Dec.	Jahr	Tages-Max.
1861	29	21	14	37	31	165	59	73	36	1	26	17	509	
1862	20	35	22	14	81	112	57	131	30	12	25	24	563	38
1863	36	23	41	42	35	22	5	51	123	21	37	35	471	
1864	7	43	52	78	31	105	52	56	102	27	38	26	617	39
1865	24	25	60	3	81	47								
1867											47	51		
1868	21	19	46	59	15	90	89	70	34	44	66	46	599	30
1869	12	6	75	9	18	65	57	46	28	45	27	35	423	23
1870	37	9	24	62	46	42	36	76	58	27	37	38	492	28
1871	33	8	23	43	34	106	245	41	30	51				75
1876	25	28	38	52	62	38	80	127	73	4	14	47	588	76
1877	27	26	26	40	122	59	91	90	37	8	53	23	602	31
1878	27	18	52	67	43	38	48	45	33	36	26	24	457	27
1879	15	94	49	69	123	268	151	87	27	69	47	26	1025	44
1880	25	24	12	57	93	88	83	139	69	29	31	27	677	42
1881	5	6	21	9	78	64	67	47	173	42	13	3	528	41
1882	11	8	34	25	37	68	163	108	26	56	63	36	635	76
1883	10	15	25	27	46	108	111	77	77	23	32	11	562	41
1884	7	2	29	84	34	108	101	16	30	71	21	29	532	53
1885	21	8	31	15	160	44	184	58	71	35	15	13	655	87
1886	36	6	29	20	57	149	114	50	21	61	15	49	607	43
1887	13	19	27	37	91	56	24	94	47	56	110	72	646	31
1888	35	15	33	45	45	106	37	125	120	91	27	17	696	46
1889	1	10	10	40	38	27	108	71						
1890	14	6	12	77	76	95	64	135	136	22	74	30	741	70
Summe	550	541	842	1167	1582	2281	2313	2114	1535	1032	992	811	14366	
Jahre	27	27	27	27	27	27	26	26	25	26	26	26	24	
Mittel	20.4	20.0	31.2	43.2	58.6	84.5	89.0	81.3	61.4	38.6	38.2	31.2	598.6	
Maxim.	37	94	75	91	160	268	245	139	173	91	110	72	1025	
Minim.	1	2	10	3	15	9	5	16	21	1	13	3	423	
1861-65	23.2	29.4	37.8	34.8	51.8	90.2								
1876-80	23.8	38.0	35.4	57.0	88.6	98.2	90.6	97.6	47.8	29.2	34.2	29.4	669.8	
1881-85	10.8	7.8	28.0	32.0	71.0	78.4	125.2	61.2	75.4	45.4	28.8	18.4	582.4	
1886-90	19.8	11.2	22.2	43.8	61.4	86.6	69.4	95.0						

Troppau II

H = 250 m, seit 1884 = 180 m (*Oppa*) h_r = 1.2 m, seit 1884 = ? m

1876				93	83	89	83	105	97	5	16	60		
1877	17	24	32	42	156	64	101	121	46	31	40	31	705	32
1878	33	22	58	51	33	42	77	63	55	58	49	19	560	29
1884	15	5	42	43	24	137	77	12	24	68	26	32	505	30
1885	14	9	19	28	96	39	164	48	80	33	26	33	589	75
1886	47	3	34	34	64	114	62	46	30	51	13	46	544	39
1887	16	20	22	37	83	51	19	91	38	48	74	72	571	31
1888	35	15	33	46	23	110	37	126	112	101	29	19	686	46
1889	3	12	15	41	38	28	109	71	74	88	13	23	515	27
1890	14	6	13	76	86	96	65	135	141	24	62	29	747	68
Summe	194	116	268	491	686	770	794	818	697	507	348	364	5422	
Jahre	9	9	9	10	10	10	10	10	10	10	10	10	9	

Niederschlagshöhe

Oder

	Jan.	Febr.	März	April	Mai	Juni	Juli	Aug.	Sept.	Okt.	Nov.	Dec.	Jahr	Tages-Max.
Mittel	21.6	12.9	29.8	49.1	68.6	77.0	79.4	81.8	69.7	50.7	34.8	36.4	611.8	
Maxim.	47	24	58	93	156	137	164	135	141	101	74	60	747	
Minim.	3	3	13	28	23	28	19	12	24	5	13	19	505	
1886-90	23.0	11.2	23.4	46.8	58.8	79.8	58.4	93.8	79.0	62.4	38.2	37.8	612.6	
Janowitz (*Oppa, Mohra*) H = 612 m														h_r = 1.5 m
1884										150	38	101		
1885	31	24	63	45	156	35	102	71	100	82	106	37	852	40
1886	60	18	86	46	12	176	77	26	38	69	19	70	697	49
1888						106	79	88	80	91	47	12		
1889	22	83	37	69	44	95	142	105	110	154	23	8	892	32
1890	91	2	35	79	88	113	66	134						
Römerstadt (*Oppa, Mohra*) H = 600 m														h_r = 1.4 m
1880	17	31	42	38	87	102	65	43	52	44	31	58	610	22
1881		19	38	14	66	23					17	31		
1882	10	8	13	10	22	71	42	98	57	49	75	27	482	22
1883	29	11	24	21	35	108	147	53	48	115	64	133	788	43
1884	100	22	38	35	57	88	60	15	23	152	58	118	766	24
1885	25	42	56	58	165	28	71	69	143	106	137	46	946	60
1886			51	44	53	270	78	24	27	69	32	134		48
1887	15	18	68	69	117	77	57	33	46	74	87	54	715	34
1881-85		20.4	33.8	27.6	69.0	63.6					70.2	71.0		
Olbersdorf (*Oppa, Mohra*) H = 637 m														h_r = 2.0 m
1881		47	93	40	122	72	94	87	80	102	27	49		
1882	32	42	48	25	42	93	80	147	99	79	249	85	1021	56
1883	81	32	158	45	101	160	161	75	73	80	83	270	1319	47
1884	145	49	94	75	64	112	121	19	28	155	70	134	1066	31
1885	70	38	104	58	193	30	91	63	81	81	126	83	1018	65
1886	126	50	182	56	68	201	84	60	44	76	40	128	1115	57
1887	43	55	114	82	88	35	80	71	74	61	81	65	849	24
1888	87	75	196	82	28	152	98	113	83	105	66	36	1121	46
1881-85		41.6	99.4	48.6	104.4	93.4	109.4	78.2	72.2	99.4	111.0	124.2		
Raase I (*Oppa, Mohra*) H = 607 m														h_r = 1.5 m
1876					66	62	113	81	113	18	17	60		
1877	25	43	49	42	116	73	92	90	42	23	41	19	655	26
1878	29	11	82	37	31	56	50	56	29	77	62	38	558	20
1879	17	69	42	58	80	199	102	49	60	39	59	31	805	40
1880	12	32	28	60	110	87	76	107	74	42	40	51	719	28
1881	11	16	30	13	117	67	101	59	94	67	10	22	607	29
1882	8	17	32	21	32	75	90	99	62	41	93	39	609	30
1883	18	7	21	31	32	105	148	63	75	28	38	37	603	68
1884	29	4	44	29	25	91	104	23	32	86	47	28	542	31
1885	21	16	41	24	122	49	49	30	65	27	42	21	507	41

Niederschlagshöhe

Oder

	Jan.	Febr.	März	April	Mai	Juni	Juli	Aug.	Sept.	Okt.	Nov.	Dec.	Jahr	Tages-Max.
1886	41	10	26	29	40	136	60	62	40	71	15	57	587	40
1887	10	23	26	33	75	20	45	80	39	29	69	35	484	25
Summe	221	248	421	377	846	1020	1030	799	725	548	533	438	6676	
Jahre	11	11	11	11	12	12	12	12	12	12	12	12	11	
Mittel	20.1	22.5	38.3	34.3	70.5	85.0	85.8	66.6	60.4	45.7	44.4	36.5	610.1	
Maxim.	41	69	82	60	122	199	148	107	113	86	93	60	.805	
Minim.	8	4	21	13	25	20	45	23	29	18	10	19	484	
1876-80					80.6	95.4	86.6	76.6	63.6	39.8	43.8	39.8		
1881-85	17.4	12.0	33.6	23.6	65.6	77.4	98.4	54.8	65.6	49.8	46.0	29.4	573.6	

Raase II

H = 635 m (*Oppa, Mohra*) h_r = ? m

1881		19	38	20	97	86	97	71	117	64	9	22		30
1882	13	13	32	25	44	73	87	106	57	47	72	38	607	27
1883	22	10	19	22	36	104	135	62	72	33	43	40	598	53
1884	30	9	35	31	40	105	100	21	37	90	42	41	581	27
1885	21	22	40	28	131	38	62	26	69	20	47	21	525	41
1886	47	15	42	47	48	151	73	54	43	70	17	56	663	39
1887	10	15	24	34	67	12	38	61	26	35	67	20	409	29
1888	21	24	55	45	25	109	40	122	76	61	25	13	616	38
1889				51										
1881-85		14.6	32.8	25.2	69.6	81.2	96.2	57.2	70.4	50.8	42.6	32.4	462.2	

Buchhütte

H = 600 m (*Oppa, Mohra*) h_r = ? m

1881		34	42	15	112	57	100	42	82	57	6	6		43
1882	13	21	32	24	24	73	103	93	51	46	78	12	570	33
1887	8	50	46	68	134	59	49	97	114	60	105	53	843	56
1888	63	32	58	41	17	129	104	125	113	171	*32*	12	897	37
1889	15	62	16	34	21	31	155	73	119	76	15	18	635	28
1890	29	8	22	51	94	103	72	140	*112*	50	120	16	817	57

Schönstein

H = 290 m (*Oppa, Mohra*) h_r = ? m

1885				20	129	15	88							

Deutsch Krawarn

H = 240 m (*Oppa*) h_r = 1.2 m

1887					97	66	28	82	49	65	66	22		
1888	32	17	39	62	22	130	71	136	115	81	25	19	749	46.5
1889	9	16	27	60	36	26	168	87	79	77	35	20	640	32.5
1890	11	5	8	85	67	123	76	102	156	21	91	21	766	52.5

Salajka

H = 722 m (*Ostrawitza*) h_r = ? m

1881	16	19	151	39	91	119	108	104	161	67	58	30	963	
1882	18	52	39	34	69	114	121	316	105	37	113	112	1130	48

Niederschlagshöhe

Oder

	Jan.	Febr.	März	April	Mai	Juni	Juli	Aug.	Sept.	Okt.	Nov.	Dec.	Jahr	Tages-Max.
1883	64	42	60	45	107	229	175	145	106	68	54	91	1186	74
1884	92	23	27	70	42	247	110	18	33	181	47	63	953	69
1885	13	24	60	28	135	65	343	77	115	113	100	42	1115	57
1886	92	29	43	18	101	167	79	44	53	91	50	77	844	45
1887	27	60	71	88	117	148	121	119	171	118	56	64	1160	52
1888	96	30	126	87	53	169	106	245	78	109	72	55	1226	61
1889	33	73	67	88	66	118	228	94	192	140	59	33	1191	75
1890	89	16	25	89	79	162	63	28	128	151	153	36	1019	39
Summe Jahre	540 10	368 10	669 10	586 10	860 10	1538 10	1454 10	1190 10	1142 10	1075 10	762 10	603 10	10787 10	
Mittel	54.0	36.8	66.9	58.6	86.0	153.8	145.4	119.0	114.2	107.5	76.2	60.3	1078.7	
Maxim.	96	73	151	89	135	247	343	316	192	181	153	112	1226	
Minim.	13	16	25	18	42	65	63	18	33	37	47	30	884	
1881-85	40.6	32.0	67.4	43.2	88.8	154.8	171.4	132.0	104.0	93.2	74.4	67.6	1069.4	
1886-90	67.4	41.6	66.4	74.0	83.2	152.8	119.4	106.0	124.4	121.8	78.0	53.0	1088.0	

Barani

H = 654 m (*Ostrawitza*) h_r = ? m

1873										33	62	72		
1874	40	70	101	75	116	72	12	50	20	30	60	75	721	
1875	73	74	54	53	71	132	130	79	94	58	83	90	991	
1876	50	46	116	61	104	92	110	114	123	17	58	86	977	
1877	18	96	129	76	121	60	184	119	50	35	67	37	992	
1878	105	52	157	31	53	75	164	118	108	70	99	58	1090	
1879	37	43	72	74	99	117	159	82	15	114	119	65	996	
1880	109	36	58	63	92	78	43	304	161	66	84	99	1193	
1881	18	23	139	36	117	146	114	88	141	67	59	27	975	
1882	21	59	41	26	59	98	105	295	107	63	110	111	1095	46
1883	75	61	66	47	97	210	177	137	146	67	63	109	1255	58
1884	76	29	34	82	32	292	101	26	38	133	55	60	958	85
1885	24	25	68	30	159	60	239	74	130	97	99	42	1047	50
1886	97	27	50	22	127	165	102	42	23	56	44	92	847	41
1887	31	97	66	88	125	142	81	117	165	118	53	73	1156	38
1888	123	54	114	91	58	163	102	215	83	94	72	64	1233	54
1889	39	94	82	147	42	66	247	96	175	158	61	80	1287	86
1890	86	9	21	79	78	166	47	14	123	95	104	79	901	45
Summe Jahre	1022 17	895 17	1368 17	1081 17	1550 17	2134 17	2117 17	1970 17	1702 17	1371 18	1352 18	1319 18	17714 17	
Mittel	60.1	52.6	80.5	63.6	91.2	125.5	124.5	115.9	100.1	76.2	75.1	73.3	1038.6	
Maxim.	123	97	157	147	159	292	247	304	165	158	119	111	1287	
Minim.	18	9	21	22	32	60	12	12	15	17	44	37	721	
1876-80	63.8	54.6	106.4	61.0	93.8	84.4	132.0	147.4	91.4	60.4	85.4	69.0	1049.6	
1881-85	42.8	39.4	69.6	44.2	92.8	161.2	147.2	124.0	112 4	85.4	77.2	69.8	1066.0	
1886-90	75.2	56.2	66.6	85.4	86.0	140.4	115.8	96.8	113.8	104.2	66.8	77.6	1084.8	

Althammer

H = 416 m (*Ostrawitza*) h_r = 1.7 m

1876				62	106	153	172	122	160	25		98		
1877	25	85	62	134	196	87	161	146	64	37	57	10	1064	63

Niederschlagshöhe

Oder

	Jan.	Febr.	März	April	Mai	Juni	Juli	Aug.	Sept.	Okt.	Nov.	Dec.	Jahr	Tages-Max.
1878	33	19	77	31	31	106	218	149	108	69	72	12	925	66
1879	29	62	23	101	130	244	171	116	29	64	61	44	1074	42
1880	40	11	27	72	125	141	37	277	183	53	65	42	1073	70
1881	6	61	55	27	100	114	97	68	159	50	27	20	784	63
1882	16	21	38	21	144	134	167	296	86	57	94	54	1128	97
1883	54	19	59	34	112	233	155	153	185	72	63	66	1205	57
1884	27	25	28	71	46	220	162	46	27	90	65	18	825	42
1885	8	6	42	18	168	66	309	72	99	87	66	27	968	56
1886	116	15	37	26	86	129	97	26	18	54	21	62	687	39
1887	18	80	39	56	143	134	76	134	114	106	33	62	995	36
1888	105	32		138	51	198	92		108					
Summe	477	436	487	791	1438	1959	1914	1605	1340	764	624	515	10728	
Jahre	12	12	11	13	13	13	13	12	13	12	11	12	11	
Mittel	39.8	36.3	44.3	60.8	110.6	150.7	147.2	133.8	103.1	63.7	56.7	42.8	989.8	
Maxim.	116	85	77	138	196	244	309	296	185	106	94	98	1205	
Minim.	6	6	23	18	31	66	37	26	18	25	21	10	687	
1876–80				80.0	117.6	146.2	151.8	162.0	108.8	49.6		41.2		
1881–85	22.2	26.4	44.4	34.2	114.0	153.4	178.0	127.0	111.2	71.2	63.0	37.0	987.0	

Ostrawitz

H = 427 m (*Ostrawitza*) h_r = 1.6 m

1872						148	94	326	128	59	62	75		
1873	28	109	55	115	336	110	63	94	72	53	51	62	1148	45
1874	35	45	98	94	235	134	64	152	40	43	66	78	1084	66
1875	67	49	38	25	100	140	127	107	115	110	78	90	1046	43
1876	35	63	96	86	121	148	154	143	172	30	87	82	1217	72
1877	19	97	87	122	189	105	179	166	56	36	65	24	1145	58
1878	115	40	137	47	38	120	225	149	106	76	136	69	1258	72
1879	38	84	82	145	205	243	178	116	26	82	136	69	1404	54
1880	110	35	51	76	138	109	54	432	217	65	80	67	1434	179
1881	14	71	117	50	156	147	137	98	158	108	48	20	1124	69
1882	20	38	46	41	155	124	198	360	110	68	111	85	1356	89
1883	60	45	43	28	121	265	188	139	187	72	80	115	1343	71
1884	75	28	56	67	35	311	209	44	29	146	91	56	1147	86
1885	16	26	91	20	263	72	383	83	139	116	102	86	1397	69
1886	135	50	76	39	116	181	134	56	20	81	53	119	1060	45
1887	30	62	68	109	170	155	106	177	142	123	61	88	1291	75
1888	133	50	92	138	51	198	94	337	108	98	100	68	1467	86
1889	48	92	124	167	41	67	285	100	186	168	85	62	1425	96
1890	45	13	35	111	78	154	61	87	170	166	122	22	1064	46
Summe	1023	997	1392	1480	2548	2931	2933	3166	2181	1700	1614	1337	22410	
Jahre	18	18	18	18	18	19	19	19	19	19	19	19	18	
Mittel	56.8	55.4	77.3	82.2	141.6	154.3	154.4	166.6	114.8	89.5	84.9	70.4	1248.2	
Maxim.	135	109	137	167	336	311	383	432	217	168	136	119	1467	
Minim.	14	13	35	20	35	67	54	44	20	30	48	20	1046	
1876–80	63.4	63.8	90.6	95.2	138.2	155.0	158.0	201.2	115.4	57.8	100.8	62.2	1020.8	
1881–85	37.0	41.6	70.6	41.2	146.0	183.8	223.0	144.8	124.6	102.0	86.4	72.4	1273.4	
1886–90	78.2	53.4	79.0	112.8	91.2	151.0	136.0	151.4	125.2	127.2	84.2	71.8	1261.4	

Niederschlagshöhe

Oder

	Jan.	Febr.	März	April	Mai	Juni	Juli	Aug.	Sept.	Okt.	Nov.	Dec.	Jahr	Tages-Max.
Podolanky														
H = 686 m					(*Ostrawitza, Czeladna*)								h_r = ? m	
1878	121	39	129	46	50	86	245	144	96	56	137	61	1210	
1879	58	89	90	117	130	176	233	90	25	124	139	81	1352	
1880	114	39	49	78	110	141	49	387	283	82	121	152	1605	
1881	21	32	128	46	157		164	62	164	133	78	16		
1882	14	65	43	27	117	132	105	373	132	50	125	141	1324	51
1883	66	62	78	69	145	269	236	162	148	64	75	135	1509	77
1884	101	31	37	83	50	373	133	16	33	191	97	58	1203	75
1885	11	22	119	30	254	101	402	123	130	98	115	51	1456	77
1886	85	21	64	26	104	187	86	38	26	79	46	115	877	47
1887	17	62	90	93	140	148	130	137	180	117	53	100	1267	53
1888	123	51	90	106	41	149	110	298	111	121	76	50	1326	49
1889	28	60	79	121	56	60	286	114	231	178	42	60	1315	68
1890	89	11	26	82	90	179	90	71	181	148	158	25	1150	48
Summe	848	584	1022	924	1444	2001	2269	2015	1740	1441	1262	1045	15594	
Jahre	13	13	13	13	13	12	13	13	13	13	13	13	12	
Mittel	65.2	44.9	78.6	71.1	111.1	166.8	174.5	155.0	133.8	110.8	97.1	80.4	1289.3	
Maxim.	123	89	129	121	254	373	402	387	283	191	158	152	1605	
Minim.	11	11	26	26	41	60	49	16	25	50	42	16	877	
1881-85	42.6	42.4	81.0	51.0	144.6		208.0	147.2	121.4	107.2	98.0	80.2		
1886-90	68.4	41.0	69.8	85.6	86.2	144.6	140.4	131.6	145.8	128.6	75.0	70.0	1187.0	
Czeladna														
H = 503 m					(*Ostrawitza, Czeladna*)								h_r = ? m	
1881	14	53	95	57	188	169	159	94	176	91	61	31	1188	53
1882	32	46	47	45	122	146	202	268	109	84	104	91	1296	100
1883	41	45	39	55	127	273	175	137	148	80	75	87	1282	68
1884	56	20	48	109	52	311	194	15	49	127	70	58	1109	75
1885	17	26	87	24	225	66	359	87	148	87	93	47	1266	63
1886	84	27	69	42	83	179	138	69	25	76	42	118	952	58
1887	14	57	93	98	138	145	129	133	177	120	50	99	1253	52
1888	128	36	92	106	40	157	111	291	112	119	76	50	1318	47
1889	27	58	76	119	54	59	290	114	231	183	76	32	1319	66
1890	94	12	28	120	97	189	87	73	166	125	148	31	1170	40
Summe	507	380	674	775	1126	1694	1844	1281	1341	1092	795	644	12153	
Jahre	10	10	10	10	10	10	10	10	10	10	10	10	10	
Mittel	50.7	38.0	67.4	77.5	112.6	169.4	184.4	128.1	134.1	109.2	79.5	64.4	1215.3	
Maxim.	128	58	95	120	225	311	359	291	231	183	148	118	1319	
Minim.	14	12	28	24	40	59	87	15	25	76	42	31	952	
1881-85	32.0	38.0	63.2	58.0	142.8	193.0	217.8	120.2	126.0	93.8	80.6	62.8	1228.2	
1886-90	69.4	38.0	71.6	97.0	82.4	145.8	151.0	136.0	142.2	124.6	78.4	66.0	1202.4	
Friedland														
H = 358 m					(*Ostrawitza*)								h_r = ? m	
1879	21	86	68	170	179	264	169	125	24	92	105	63	1366	
1880	70	50	36	121	213	79	33	330	162	81	96	76	1347	

Niederschlagshöhe

Oder

	Jan.	Febr.	März	April	Mai	Juni	Juli	Aug.	Sept.	Okt.	Nov.	Dec.	Jahr	Tages-Max.
1881	4	17	87	52	170	147								
1884	39	19	54	69	57	308	202	24	40	132	54	58	1056	59
1885	11	25	85	15	246	56	268	63	127	113	96	29	1134	64
1886	80	21	51	47	103	139	113	79	22	70	44	82	851	39
1887	22	49	60	101	133	159	113	106	100	93	51	48	1035	52
1888	56	19	35	114	51	196	116	248	95	89	63	64	1146	47
1889	24	58	63	107	47	48	239	115	174	138	54	34	1101	65
1890	40	11	18	110	94	137	91	93	175	104	118	26	1017	49
1886-90	44.4	31.6	45.4	95.8	85.6	135.8	134.4	128.2	113.2	98.8	66.0	50.8	1030.0	

Ober Morawka

H = 485 m (*Ostrawitza, Morawka*) h_r = ? m

1882				47	158	147	219	347	105	63	82	77		144
1883	44	46	53	52	149	258	200	218	186	63	76	102	1447	69
1884	85	32	50	76	52	294	*133*	41	51	158	81	72	1125	
1885	14	27	97	14	280	98	353	87	152	94	107	63	1386	75
1886	125	30	57	32	131	156	133	73	34	97	38	94	1000	46
1887	24	80	88	92	157	175	57	211	162	159	59	74	1338	75
1888	114	62	84	131	55	236	99	314	73	124	79	58	1429	69
1889	44	71	93	139	95	67	314	102	183	176	65	65	1414	97
1890	48	15	29	87	75	202	85	130	151	186	140	25	1173	33
1886-90	71.0	51.6	70.2	96.2	102.6	167.2	137.6	166.0	120.6	148.4	76.2	63.2	1270.8	

Dobrau

H = 341 m (*Ostrawitza, Morawka*) h_r = 1.5 m

1876					66	75	86	122	73	15	28	83		
1877	8	49	44	59	149	80	171	162	48	15	28	14	827	50
1878	46	61	103	29	23	95	164	120						

Friedek

H = 315 m (*Ostrawitza*) h_r = ? m

1884				62	28	210	119							

Leskowetz

H = 316 m (*Ostrawitza*) h_r = 1.5 m

1879				103	131	158	132	123	35	73	63	43		47
1880	49	28	20	74	115	103	28	275	105	40	54	30	921	145
1881	6	17	48	38	100	122	128	72	88	55	32	5	711	44
1882	15	23	26	23	89	89	135	183	34	50	25	34	726	65
1883	17	21	5	11	48	153	149							

Polnisch Ostrau

H = 277 m (*Ostrawitza*) h_r = ? m

1881			43	22	60	131	87	54	135	53	30	4		42
1882	13	12	31	24	77	75	134	253	38	64	102	35	858	60
1883	26	30	27	24	57	158	162	123	84	32	56	24	803	70
1884	*19*	10	49	54	29	184	129	9	29	98	33	6	649	31
1885	15	19	53	4	100	98	139	57	143	64	40	25	757	38
1886	68	16	39	33	76	138	95	69	27	83	19	72	735	35
1887	20	37	39	64	69	88	34	80	82	95	45	42	695	29
1881-85			40.6	25.6	64.6	129.2	130.2	99.2	85.8	62.2	52.2	18.8		

Niederschlagshöhe

Oder

	Jan.	Febr.	März	April	Mai	Juni	Juli	Aug.	Sept.	Okt.	Nov.	Dec.	Jahr	Tages-Max.
Mährisch Ostrau (*Ostrawitza*)														
H = 219 m													h_r = 1.0 m	
1882	15	14	23	25	71	67	100	263	43	56	54	37	768	39
1883	16		19	16	47	138		89	89	20	59	26		
1884	15	11	54	63	39	133	78	18	28	84	35	27	585	25
1885	10	15	45	5	122	116	107	73	103	59	52	12	719	43
1886	66	15	39	25	59	97	102	81	25	76	17	74	676	48
1887	14	30	21	66	79	68	19	68	61	67	20	31	544	22
1888	44	27	32	43	28	140	98	212	82	74	30	42	852	52
1889	4	22	26	88	33	19	225	76	102	76	24	36	731	70
1890	16	3	8	81	45	133	54	71			79	26		
1886–90	28.8	19.4	25.2	60.6	48.8	91.4	99.6	101.6			34.0	41.8		
Przivoz (*Ostrawitza*)														
H = 213 m													h_r = ? m	
1867		30	46	55	64	77	107	43	41	100	59	79		35
1868	19	30	55	58	27	81	117	64	75	52	65	57	700	48
1869	29	11	37	10	78	76	56	50	33	53	44	45	522	26
Annaberg, Schlesien (*Oder*)														
H = 200 m													h_r = 1.0 m	
1887							14	96	70	66	42	31		
1888	42	26	34	52	21	146	75	187	70	85	58	29	825	59.0
1889	24	29	26		37	38	197	59	88	77				
1890									117	38	87	18		
Oderberg (*Oder*)														
H = 200 m													h_r = ? m	
1853	13	35	46	51	70	155	114	50	47	31	17	28	657	22
1854	30	38		15	76	98	130	240	14	24	49	43		50
1855	43	49	58	21	77	69	49	82	22	51	20	3	544	27
1857	25	6	34	53	40	60	99	88	61	93	56	44	659	
1858	19	4	18	16	*60*	33	131	87	72	33	51	16	540	
1859	8	18	68	58	88	76	34	83	76	113	22	57	701	
1860	33	42	12	73	9	115	162	102	41	92	20	26	727	
1861	52													
1862	19	22	1[illegible]	11	54	133	33	39	5	7	34			
1863	40	33	38	63	27	23	32	49	89	44	35	27	500	42
1864	13	14	51	45	46	47	44	51	64	42	75	23	515	16
Summe Jahre	295 11	261 10	340 9	406 10	547 10	809 10	828 10	871 10	491 10	530 10	379 10	267 9	4843 8	
Mittel	26.8	26.1	37.8	40.6	54.7	80.9	82.8	87.1	49.1	53.0	37.9	29.7	606.5	
Maxim.	52	49	68	73	88	155	162	240	89	113	75	57	727	
Minim.	8	4	12	11	9	23	32	39	5	7	17	3	500	
Peterswald (*Struschkabach*)														
H = 280 m													h_r = 1.8 m	
1885						59	90	55	90	57	61	15		

Niederschlagshöhe

Oder

	Jan.	Febr.	März	April	Mai	Juni	Juli	Aug.	Sept.	Okt.	Nov.	Dec.	Jahr	Tages-Max.
1886	82	19	46	26	58	106	114	53	33	84	17	65	703	46
1887	22	37	36	36	93	94	26	62	71	65	31	35	608	27
1888	54	32	45	48	27	175	137	173	79	76	39	38	923	46
1889	18	58	32	84	44	20	265	71	105	75	46	48	866	102
1890	21	5	11	66	35	149	51	77	116	61	52	11	655	35
1886-90	39.4	30.2	34.0	52.0	51.4	108.8	118.6	87.2	80.8	72.2	37.0	39.4	751.0	

Istebna

H = 660 m (*Olsa*) h_r = 1.0 m

1881	12	17	74	26	98	120	89	65	115	51	81	29	777	34
1882	8	46	48	23	105	122	110	317	79	54	100	89	1101	72
1883	64	52	126	28	112	137	144	120	137	46	62	60	1088	90
1884	89	30	38	46	45	263	97	36	54	120	76	93	987	101
1885	10	18	64	3	149	142	253	112	95	57	109	56	1068	57
1886	80	47	38	20	82	110	95	64	39	62	27	68	732	32
1887	23	58	65	55	93	169	66	89	132	90	22	72	934	37
1888	102	81	80	72	40	109	122	134	92	93	61	23	1009	54
1889	28	82	49	59	45	47	197	106	141	82	50	60	946	58
1890	28	8	11	87	37	125	50	73	102	126	93	2	742	38
Summe Jahre	444 10	439 10	593 10	419 10	806 10	1344 10	1223 10	1116 10	986 10	781 10	681 10	552 10	9384 10	
Mittel	44.4	43.9	59.3	41.9	80.6	134.4	122.3	111.6	98.6	78.1	68.1	55.2	938.4	
Maxim.	102	82	126	87	149	263	253	317	141	126	109	93	1101	
Minim.	8	8	11	3	37	47	50	36	39	46	22	2	732	
1881-85	36.6	32.6	70.0	25.2	101.8	156.8	138.6	130.0	96.0	65.6	85.6	65.4	1004.2	
1886-95	52.2	55.2	48.6	58.6	59.4	112.0	106.0	93.2	101.2	90.6	50.6	45.0	872.6	

Jablunkau

H = 381 m (*Olsa*) h_r = 4.3 m

1876					83	131	129	86	114	21	19			46
1877			42	57	155	86	140	111	48	57	40	27		44
1878	81	23	75	23	51	86	117	99	104	46	74	12	791	48
1879		3		92	118	133	203	48	10	64				
1880				78	96	95	22	226	225	34	6			*160*
1884	66	17	23	38	32	190	131	48	56	120	53	38	812	65
1885	12	12	65	10	166	104	296	86	91	54	40	63	999	64
1886	119	40	48	24	112	114	97	67	29	65	34	75	824	48
1887	30	124	60	60	120	134	41	90	133	88	35	98	1013	45
1888	85	37	73	78	62	133	104	199	80	107	62	63	1083	34
1889	34	74	85	112	38	175	185	75	134	84	70	71	1137	59
1890	29	19	25	76	34	113	121	38	136	154	89	26	860	34
Summe Jahre	456 8	349 9	496 9	648 11	1067 12	1494 12	1586 12	1173 12	1160 12	894 12	522 11	473 9	7519 8	
Mittel	57.0	38.8	55.1	58.9	88.9	124.5	132.2	97.8	96.7	74.5	47.5	52.6	924.5	
Maxim.	119	124	85	112	166	190	296	226	225	154	89	98	1137	
Minim.	12	3	23	10	32	86	22	38	10	21	6	12	791	
1876-80					100.6	106.2	122.2	114.0	100.2	44.4				
1886-90	59.4	58.8	58.2	70.0	73.2	133.8	109.6	93.8	102.4	99.6	58.0	66.6	983.4	

Niederschlagshöhe

Oder

	Jan.	Febr.	März	April	Mai	Juni	Juli	Aug.	Sept.	Okt.	Nov.	Dec.	Jahr	Tages-Max.
Teschen														
H = 308 m						(*Olsa*)							h_r = ? m, seit 1885 = 1.9 m	
1859	95	83	153	59	85	88	42	76	116	160	18	65	1040	
1860	22	46	61	95	38	108	259	105	69	45	46	41	935	
1861	45	6	60	57	75	179	93	97	72	8	41	22	755	
1862	31	65	27	12	39	113	66	91	23	27	45	48	587	46
1863	41	48	46	80	44	68	39	125	60	41	39	42	673	
1864	14	58	51	90	34	157	112	105	190	64	64	18	957	38
1865	20	48	60	10	98	76	78	165	42	62	48	37	744	45
1866	7	23	73	37	51	35	135	74	46	5	36	17	539	25
1867	89	33	45	54	55	76	94	93	51	104	64	103	861	32
1868	29	48	33	33	7	61	100	73	58	59	82	81	664	24
1869	68	44	48	15	51	74	49	69	26	31	45	23	543	21
1885	5	20	49	9	180	49	222	81	126	52	77	24	894	57
1886	77	22	43	25	46	72	117	146	42	90	20	79	779	56
1887	24	50	50	84	125	116	57	112	70	83	30	44	845	43
1888	61	30	56	80	76	216	120	238	81	85	41	41	1125	76
1889	18	47	42	102	73	34	279	86	119	98	43	44	985	91
1890	29	7	23	92	52	157	77	59	141	92	87	27	843	34
Summe Jahre	675 17	678 17	920 17	934 17	1129 17	1679 17	1939 17	1795 17	1332 17	1106 17	826 17	756 17	13769 17	
Mittel	39.7	39.9	54.1	54.9	66.4	98.8	114.1	105.6	78.4	65.1	48.6	44.5	810.1	
Maxim.	95	83	153	102	180	216	279	238	190	160	87	103	1125	
Minim.	5	6	23	9	7	34	39	59	23	5	18	17	539	
1861-65	30.2	45.0	48.8	49.8	58.0	118.6	77.6	116.6	77.4	40.4	47.4	33.4	743.2	
1886-90	41.8	31.2	42.8	76.6	74.4	119.0	130.0	128.2	90.6	89.6	44.2	47.0	915.4	
Freistadt														
H = 233 m						(*Olsa*)							h_r = 1.3 m	
1876				67	82	51	58	98	113	10	42	80		66
1877	24	60	27	45	117	39	76	73	42	11	27			
1878	60	42	67	28	30	48	72	34	31	39	45	49	545	
1879	51	50	44	90	132	153	137	81	14	51	57	48	908	67
1880	53	15	27	72	120	70	21	218	98	57	56	53	860	132
1881	12	15	59	38	55	112	84	87	142	62	40	15	721	36
1882	27	33	26	29	109	75	98	213	66	49	38	27	790	51
1883	26	50	46	19	61	182	269	144	171	80				108
1884		63	65	104	70	295	218	97						
1876-80				60.4	96.2	72.2	72.8	100.8	59.6	33.6	45.4			
Kotzobendz														
H = 348 m						(*Olsa*)							h_r = 2.5 m	
1875	80	69	75	75	96	146	163	186	128	111	88	69	1286	70
1876	46	34	43	108	100	98	123							
1879	26	45	51	97	167	210	192	115	19	85	74	39	1120	68
1880	46	29	27	88	136	70	26	367	107	54	62	36	1048	156
1881	22	19	71	31	72	168	104	89	132	63	24	4	799	34
1882	32	29	32	17	105	91	100	229	39	48	61	42	825	42

Niederschlagshöhe

Oder

	Jan.	Febr.	März	April	Mai	Juni	Juli	Aug.	Sept.	Okt.	Nov.	Dec.	Jahr	Tages-Max.
1883	34	37	25	27	69	196	155	132			111	88		
1884	84	30	112	71	73	44	23	58	28	22				
1885	5		133		71	55	38	33	31	126				
1881-85	35.4		74.6		78.0	110.8	84.0	108.2						
Dombrau														
H = 220 m						(*Olsa*)								h_r = ? m
1884											28	35		
Jastrzemb														
H = 265 m						(*Olsa, Schotkowka*)								h_r = 1.0 m
1887					76	85	54	80	85	69	38	52		29.3
1888	49	43	49	38	20	152	71	196	79	90	46	35	868	52.1
1889	28	48	29	84	79	24	221	80	100	71	40	43	847	54.3
1890	29	8	11	84	39	108	61	67	139	72	113	23	754	41.8
Jedlownik														
H = 260 m						(*Olsa, Leschnitza*)								h_r = 1.0 m
1887						87	19	107	78	65	39	40		35.7
1888	40	37	43	62	19	117	108	191	75	91	32	33	848	35.2
1889	30	27	20	59	33	25	210							
Czirsowitz														
H = 260 m						(*Olsa, Leschnitza*)								h_r = 1.0 m
1889								56	96	73	24			
1890	23	7	9	122	48	160	46	113	131		94	37		45.4
Olsau														
H = 195 m						(*Olsa*)								h_r = 1.0 m
1887					61	74	14	86	69	71	42	29		25.2
1888	40	24	34	53	30	138	102	190	92	95	52	31	881	44.4
1889	14	27	34	78	30	34	205	53	77	71	46	38	707	57.4
1890	28	6	6	90	55	122	53	93	102	58	91	25	729	34.3
Leobschütz														
H = 269 m						(*Zinna*)	h_r = ? m, seit 1880 = 0.3 m, seit 1887 = 1.0 m							
1833	4	4	70	142	16	64	133	120	132	24	50	72	831	42.0
1834	45	7	36	12	41	93	25	52	20	11	2	44	388	
1835	47	12	31	43	39	106	54	37	27	54	7	28	485	28.2
1836	36	16	12	87	35	55	91	51	76	89	54	42	644	36.1
1837	38	8	76	55	63	60	77	18	79	28	86	47	635	28.7
1838	69	23	44	25	70	55	46	43	34	26	44	13	492	
1839	31	49	38	74	122	78	37	148	49	38	57	69	790	43.4
1840	13	30	26	2	87	77	94	65	87	84	42	9	616	
1841	45	11	33	41	16	109	186	83	16	14	30	23	607	70.4
1842	20	2	47	18	62	83	32	37	51	59	80	24	515	32.3
1843	62	3	51	70	52	158	96	38	30	57	65	52	734	42.9
1844	33	59	19	23	165	23	148	103	68	74	66	0	781	35.0
1845	9	45	71	60	102	93	172	60	54	35	11	52	764	51.2

Niederschlagshöhe

Oder

	Jan.	Febr.	März	April	Mai	Juni	Juli	Aug.	Sept.	Okt.	Nov.	Dec.	Jahr	Tages-Max.
1846	43	35	60	42	48	41	141	77	27	53	16	80	663	32.7
1847	2	26	12	74	61	270	130	92	147	108	18	34	974	59.1
1848	24	41	50	46	85	80	63	37	48	56	76	38	644	
1849	35	42	96	31	83	84								
1880	31	30	19	58	96	90	64	229	81	48	29	36	811	76.2
1881	8	7	41	22	53	80	59	55	155	53	29	7	569	28.1
1882	20	6	24	29	51	49	130	89	34	44	33	46	555	63.7
1883	26	24	22	39	49	121	159	80	46	28	22	18	634	67.3
1884	9	14	23	38	27	135	121	44	32	62	46	40	591	
1885	10	8	52	13	171	66	126	52	94	23	43	24	682	88.5
1886	43	8	31	40	41	141	74	75	24	59	22	71	629	38.1
1887	15	34	37	43	91	53	65	82	81	37	61	33	632	36.3
1888	45	20	39	57	16	86	62	111	116	86	28	30	696	44.0
1889	16	34	44	53	19	33	173	111	68	86	46	31	714	34.4
1890	15	6	21	71	85	95	72	134	140	36	90	19	784	47.2
Summe	794	604	1125	1308	1846	2478	2630	2123	1816	1372	1153	982	17860	
Jahre	28	28	28	28	28	28	27	27	27	27	27	27	27	
Mittel	28.4	21.6	40.2	46.7	65.9	88.5	97.4	78.6	67.3	50.8	42.7	36.4	664.5	
Maxim.	69	59	96	142	171	270	186	229	155	108	90	80	974	
Minim.	2	2	12	2	16	23	25	18	16	11	2	0	388	
1836-40	37.4	25.2	39.2	48.6	75.4	65.0	69.0	65.0	65.0	53.0	56.6	36.0	635.4	
1841-45	33.8	24.0	44.2	42.4	79.4	93.2	126.8	64.2	43.8	47.8	50.4	30.2	680.2	
1881-85	14.6	11.8	32.4	28.2	70.2	90.2	119.0	64.0	72.2	42.0	34.6	27.0	606.2	
1886-90	26.8	20.4	34.4	52.8	50.4	81.6	89.2	102.6	85.8	60.8	49.4	36.8	691.0	
Bauerwitz (*Zinna*)														
H = 235 m														h_r = 1.0 m
1887					88	78	69	91	47	46	48	29		42.3
1888	40	26	36	52	25	89	111	114	89	88	32	27	729	38.1
1889	16	26	34	51	44	11	165	81	99	82	50	21	680	32.3
1890	13	5	8	76	89	100	65	95	151	31	81	17	731	47.6
Woinowitz (*Zinna*)														
H = 220 m														h_r = 1.0 m
1887					86	65	25	82	53	43	44	21		25.0
1888	31	20	33	47	20	115	68	130	80	83	32	17	676	27.3
1889	23	30	30	77	41				97	78	36	69		
1890	7	3	12	58	100	88	64	82	186	31	90	10	731	62.3
Soppau (*Zinna, Troja*)														
H = 295 m														h_r = 1.0 m
1887					94	55	63	109	61	29	65	29		35.5
1888	36	24	38	50	36	98	96	125	108	94	24	23	752	34.3
1889	13	29	43	54	17	32	181	105	56	72	38	23	663	40.5
1890	18	9	23	76	114	108	84	131	139	36	87	23	848	47.2
Katscher (*Zinna, Troja*)														
H = 220 m														h_r = 1.0 m
1887					89	65	47	86	47	35	53	26		25.5
1888	38	18	34	40	14	107	68	127	81	90	34	24	675	43.4
1889	14	28	33	62	62	28	168	75	71	69	47	24	681	34.6
1890	12	5	12	81	86	102	61	75	119	27	94	17	691	28.4

Niederschlagshöhe

Oder

Ratibor

(*Oder*)

H = 198 m — h_r = 2.6 m, seit 1879 = 1.0 bis 1.9 m

	Jan.	Febr.	März	April	Mai	Juni	Juli	Aug.	Sept.	Okt.	Nov.	Dec.	Jahr	Tages-Max.
1848	36	46	47	34	77	47	70	67	42	24	80	6	576	25.5
1849	43	24	43	45	68	55	64	151	24	63	*30*	37	647	56.7
1850	43	35	29	39	48	68	81	27	68	85	56	28	607	27.1
1851	15	13	28	24	97	64	77	136	93	44	96	42	729	28.9
1852	22	39	12	15	58	75	54	97	48	33	49	23	525	33.5
1853	20	34	60	53	64	138	153	57	55	20	9	33	696	36.7
1854	47	55	43	21	61	100	73	218	27	31	*47*	54	777	81.3
1855	58	50	58	23	46	97	76	121	35	48	34	10	656	42.3
1856	7	38	11	19	42	86	64	39	72	10	49	35	472	32.5
1857	13		22	38	51	53	85	50	38	41	37	25		23.9
1858	18	9	10	13	24	8	62	92	38	28	40	22	364	23.7
1859	17	25	65	40	40	53	31	121	72	70	14	42	590	29.0
1860	35	48	28	90	22	114	104	85	69	34	30	47	706	33.3
1861	28	18	45	34	47	188	66	92	56	3	32	28	637	47.0
1862	42	42	24	23	60	77	34	50	18	17	17	17	421	33.8
1863	31	22	18	26	20	31	9	42	115	14	46	40	414	32.9
1864	3	13	15	29	37	76	72	47	79	25	53	15	464	40.9
1865	21	15	37	3	46	65	75	123	23?	46	40	13	507	34.8
1866	21	24	44	32	69	31	73	62	38	7	20	9	430	28.2
1867		31	39	60	77	44	105	52	22	89	47	80		
1868	13	24	84	58	10	47			36	42	61	74		
1869	29	9	45	11	42	55	45	51	37	39	55	25	443	23.5
1870	57	10	49	58	47	78	*67*	121	79	51	56	48	721	34.8
1871	40	18	38	80	54	114	*69*	*62*	35	51	29	20	*610*	
1872	28	35	41	40	57	101			133	52	47	21		*89.3*
1873	14	33	42	25	85	77			68	29	34	31		
1874	38	48	40	51	41			79	26	16				
1876					77	74	112	103	97	7	17	54		
1877	18	39	31	40	117	*68*		123	39	20	36	20		
1878	39	20	48	36	24	32	109	45	28	62	45	56	544	25.9
1879	12	77	25	43	137	173	109	53	22	25	22	29	727	44.0
1880	15	24	12	66	101	50	45	130	91	39	33	32	638	37.8
1881	7	5	47	16	30	108	61	62	149	43	40	5	573	67.7
1882	21	11	19	31	57	50	88	160	33	45	52	38	605	29.8
1883	17	26	21	25	45	105	134	78	76	18	43	*36*	624	46.3
1884	22	6	49	54	26	*131*	*101*	16	14	58	37	29	*543*	42.0
1885	7	20	38	17	114	58	148	67	74	40	68	17	668	46.0
1886	73	11	43	25	83	147	84	50	27	83	13	67	706	45.3
1887	15	37	42	57	80	92	22	81	66	44	41	45	622	30.5
1888	46	38	44	52	22	105	55	138	73	84	29	26	712	29.8
1889	22	37	35	60	36	40	182	82	92	75	43	36	740	41.8
1890	20	6	15	85	62	116	56	118	154	34	94	19	779	38.7
Summe	1073	1115	1486	1591	2401	3291	2915	3348	2481	1689	1721	1334	20473	
Jahre	40	40	41	41	42	41	37	39	42	42	40	40	34	
Mittel	26.8	27.9	36.2	38.8	57.2	80.3	78.8	85.8	59.1	40.2	43.0	33.4	607.5	
Maxim.	73	77	84	90	137	188	182	218	154	89	96	80	779	
Minim.	7	5	10	3	10	8	9	16	14	3	9	5	364	
1851-55	32.4	38.2	40.2	27.2	65.2	94.8	86.6	125.8	51.6	35.2	47.0	32.4	676.6	
1856-60	18.0		27.2	40.0	35.8	62.8	69.2	77.4	57.8	36.6	34.0	34.2		
1861-65	25.0	22.0	27.8	23.0	42.0	87.4	51.2	70.8	58.2	21.0	37.6	22.6	488.6	
1866-70		19.6	52.2	43.8	49.0	51.0			42.4	45.6	47.8	47.2		

Niederschlagshöhe

Oder

	Jan.	Febr.	März	April	Mai	Juni	Juli	Aug.	Sept.	Okt.	Nov.	Dec.	Jahr	Tages-Max.
1876-70					91.2	79.4		90.8	55.4	30.6	30.6	38.2		
1881-85	14.8	13.6	34.8	28.6	54.4	90.4	106.4	76.6	69.2	40.8	48.0	25.0	602.6	
1886-90	35.2	25.8	35.8	55.6	56.6	100.0	79.8	93.8	82.4	64.0	44.0	38.6	711.8	
Baranowitz (*Ruda*)														
H = 260 m													h_r = 1.0 m	
1890											92	26		
Sohrau, Ob. Schlesien (*Ruda*)														
H = 250 m													h_r = 1.0 m	
1887					85	78	57	90	116	45	43	33		28.8
1888	40		47	44							12			
1889				54	36	30	211	71	88	71	39	27		46.9
1890	33	7	6	129	46	189	38	60	106	78	74			42.4
Poppelau (*Ruda*)														
H = 258 m													h_r = 1.0 m	
1882					65	54	58	191	33	36	67	35		
1883	26	28	15	15	67	119	148	110	93	30	55	35	741	57.9
1884	33	11	50	47	33	161	96	20	24	84	35	34	628	48.6
1885	11	16	45	4	112	39	143	80	101	57	52	52	712	38.4
1886	72	12	30	20	66	199	83	60	38	59	19	61	719	54.3
1887	17	35	45	73	64	72	22	109	87	66	38	38	666	39.3
1888	40	35	42	57	17	121	86	192	92	98	36	33	849	43.9
1889	28	34	24	66	39	28	228	74	106	78	47	32	784	51.5
1890	22	4	10	82	48	114	50	76	112	57	87	16	678	35.3
1886-90	35.8	24.0	30.2	59.6	46.8	106.8	93.8	102.2	87.0	71.6	45.4	36.0	739.2	
Rybnik (*Ruda*)														
H = 240 m													h_r = 1.0 m	
1887					65	80	46	93	93	52	32	25		35.2
1888	36	13	47	61	16	119	113	166	76	111	31	31	820	45.6
1889	22	35	25	69	40	45	225	69	87	72	37	22	748	46.0
1890	21	4	6	99	53	117	57	88	101	49	92	17	704	39.3
Rauden (*Ruda*)														
H = 205 m													h_r = 1.5 m	
1887					82	84	32	103	74	65	35	41		37.3
1888	48	41	47	51	18	108	79	183	64	106	28	35	808	63.2
1889	26	56	40	58	46	18	188	94	84	83	48	37	778	57.5
1890	24	6	12	94	74	149	65	108	112	59	96	18	817	51.8
Dziergowitz Oderwalde (*Oder*)														
H = 179 m													h_r = 1.0 m	
1887							32	88	51	58	34	32		
1888	40	26	41	46	25	78	87	118	67	103	25	28	684	28.0
1889	15	37	32	39	35	15	160	74	72	97	56	32	664	43.5
1890	18	7	10	86	92	118	75	63	168	41	83	25	786	54.0

Niederschlagshöhe

Oder

	Jan.	Febr.	März	April	Mai	Juni	Juli	Aug.	Sept.	Okt.	Nov.	Dec.	Jahr	Tages-Max.
Orzesche (*Birawa*) H = 298 m														h_r = 1.0 m
1887					92	105	20	153	70	64	33	32		64.3
1888	54	30	48	56	18	167	77	221	53	128	50	48	950	64.5
1889	36	69	28	62	32	31	279	57	111	70	33	27	835	43.7
1890	38	5	23	74	48	133	32	48	127	100	73	20	721	47.2
Pilchowitz (*Birawa*) H = 225 m														h_r = 1.0 m
1887					103	96	36	103	67	62	35	32		30.9
1888	40	28	51	42	18	104	99	172	70	106	29	30	789	46.1
1889	24	47	30	54	47	31	191	84	83	83	45	23	742	50.3
1890	32	5	15	95	71	152	51	68	122	58	96	20	785	57.2
Kieferstädtel (*Birawa*) H = 230 m														h_r = 1.0 m
1887					105	93	19	96	57	60	31	49		27.6
1888	41	43	60	47	17	109	67	154	59	101	29	40	767	44.5
1889	26	75	36	65	40	60	203	67	80	95	49	38	834	47.1
1890	44	8	22	85	70	142	61	65	133	67	97	24	818	47.8
Mokrau (*Klodnitz*) H = 290 m														h_r = 1.0 m
1887						103	32	145	80	61	32	39		66.7
1888	57	44	57	54	25	143	93	206	61	115	39	44	938	59.5
1889	34	66	32	67	19	24	210	67	86	85	37	25	752	43.2
1890	45	7	17	92	45	111	26	113	135	48	63	22	724	54.6
Beuthen (*Klodnitz*) H = 290 m														h_r = 2.6 m, seit 1887 = 1.5 m
1875					66	83	188	93	80	78	49	19		
1876	17	50	52	51	92	80	70	98	155	5	24	61	755	54.2
1877	23	57	22	34	142	48	100	110	40	23	38	20	657	29.5
1878	49	28	94	28	25	27	121	50	43	83	53	38	639	34.3
1879	29	53	26	38	81	175	100	59	43	59	44	29	736	49.3
1880	22	25	24	65	54	76	37	132	81	58	39	68	681	40.8
1881	13	20	77	21	37	59	38	65	190	44	30	4	598	74.1
1882	24	26	20	13	64	71	157	181	41	36	109	41	783	109.6
1883	29	32	22	21	61	104	155	114	75	18	43	47	721	61.3
1884	74	15	39	46	30	153	69	33	26	68	39	49	641	37.8
1885	11	32	52	6	135	49	130	56	103	47	43	37	701	43.5
1886	51	12	38	25	37	178	67	46	43	61	27	66	651	46.6
1887	23	33	52	48	56	83	25	123	70	44	28	37	622	51.0
1888	49	35	70	56	22	102	88	134	52	108	33	34	783	37.4
1889	27	66	29	48	49	46	195	67	71	84	53	32	767	40.9
1890	54	12	20	79	54	120	42	102	70	75	90	16	734	29.9
Summe	495	496	637	579	1005	1454	1582	1463	1183	891	742	598	10469	
Jahre	15	15	15	15	16	16	16	16	16	16	16	16	15	

Niederschlagshöhe

Oder

	Jan.	Febr.	März	April	Mai	Juni	Juli	Aug.	Sept.	Okt.	Nov.	Dec.	Jahr	Tages-Max.
Mittel	33.0	33.1	42.5	38.6	62.8	90.9	98.9	91.4	73.9	55.7	46.4	37.4	704.6	
Maxim.	74	66	94	79	142	178	195	181	190	108	109	68	783	
Minim.	11	12	20	6	22	27	25	33	26	5	24	4	598	
1876-80	28.0	42.6	43.6	43.2	78.8	81.2	85.6	89.8	72.4	45.6	39.6	43.2	693.6	
1881-85	30.2	25.0	42.0	21.4	65.4	87.2	109.8	89.8	87.0	42.6	52.8	35.6	688.8	
1886-90	40.8	31.6	41.8	51.2	43.6	105.8	83.4	94.4	61.2	74.4	46.2	37.0	711.4	
Rokittnitz														
H = 280 m						(*Klodnitz*)								h_r = 2.6 m
1863												75		
1864	11	42	53	60	46	78	126	42	108	44	65	18	693	26.0
1865	18	24	31	13	66	50	51	127	24	47	48	30	529	*28.1*
Zabrze														
H = 256 m						(*Klodnitz*)								h_r = 1.0 m
1887							64	126	69	51	26	44		58.2
1888	51	45	55	49	20	116	101	108	56	107	27	36	771	33.8
1889	25	61	23	57	38	102	245	59	74	97	42	24	847	38.2
1890	48	4	9	97	67	141	40	100	117	57	79	15	774	33.8
Gleiwitz														
H = 220 m						(*Klodnitz*)								h_r = 1.0 m
1887							24	98	60	52	34	26		
1888	38	44	62	52	12	88	74	160	63	89	33	21	736	54.5
1889	17	60	41	59	32	61	197	66	68	101	23	31	756	38.8
1890	44	8	19	87	64	140	49	68	120	66	77	17	759	37.5
Peiskretscham														
H = 226 m						(*Klodnitz*)								h_r = 1.0 m
1887						75	44	75	53	53	34	36		20.2
1888	39	23	62	42	16	90	80	158	60	109	26	31	736	58.5
1889	23	53	28	67	50	81	217	58	71	108	50	30	836	40.0
1890	35	7		94	45	111	48	105	105	56	95	18		40.1
Ujest														
H = 200 m						(*Klodnitz*)								h_r = 1.0 m
1887					112	111	58	96	64	61	40	47		31.4
1888	45	37	74	67	13	115	98	126	69	111	25	35	815	39.5
1889	23	61	45	49	61	43	191	75	75	100	50	29	802	37.3
1890	38	6	15	90	76	126	51	64	157	50	106	14	793	46.3
Kosel														
H = 172 m						(*Oder*)								h_r = 1.0 m
1884					26	138	83	30	20	67	36	38		31.4
1885	10	12	41	9	137	27	144	42	95	17	34	49	617	57.8
1886	51	8	38	29	26	125	68	46	29	61	12	54	547	27.1
1887	12	33	40	44	91	129	42	101	39	50	47	42	676	31.9
1888	45	29	51	61	15	87	64	94	81	106	25	26	684	42.8

Niederschlagshöhe

Oder

	Jan.	Febr.	März	April	Mai	Juni	Juli	Aug.	Sept.	Okt.	Nov.	Dec.	Jahr	Tages-Max.
1889	16	41	32	47	40	16	170	93	60	87	47	26	675	33.5
1890	18	4	10	84	83	103	47	103	154	43	91	13	753	49.7
1886-90	29.6	23.0	34.2	53.0	51.0	92.0	78.2	87.4	72.6	69.4	44.4	32.2	667.0	
Gnadenfeld (*Erlenbach*) H = 237 m														h_r = 1.0 m
1887						97	51	88	61	49	46	25		29.3
1888	36	20	39	50	14	91	107	114	89	113	27	28	728	57.6
1889	15	31	34	47	45	62	161	90	94	87	47	26	739	46.4
1890	11	9	14	89	83	98	71	83	158	37	95	21	769	51.8
Mieserich (*Hotzenplotz*) H = 474 m														h_r = 1.2 m
1886								74	41	52	77	73		
1887	16	32	57	56	157	39	26	116	89	61	98	58	805	41
1888	62	30	44	119	29	151	61	176	169	63	30	35	969	66
1889	10	53	88	84	105	29	240	111						
Zuckmantel (*Hotzenplotz*) H = 415 m														h_r = 1 m
1889									124	124	51	37		
1890	32	12	34	139	108	158	125	136	205	71	99	21	1140	62
Schnellewalde (*Hotzenplotz*) H = 290 m														h_r = 1.0 m
1887					144	47	45	70	59	43	64	38		28.5
1888	59	44	32	81	5	98	51	122	141	69	21	11	734	50.4
1889	6	33	43	74	26	35	175	79	68	81	41	15	676	44.2
Neustadt, Ob. Schlesien (*Hotzenplotz*) H = 266 m														h_r = 1.0 m
1886				33	25	163	66	60	25	54	20	72		24.8
1887	24	25	43	46	116	42	39	61	82	31	63	35	607	24.1
1888	39	16	34	62	16	94	62	120	137		24	20		61.3
1889	19	26	38	60	41	19	173	84	71	78	37	19	665	52.2
1890				90	70	114	83	150	149	44	79	17		48.6
Zapfendarre (*Hotzenplotz*) H = 622 m														h_r = ? m
1884	50	19	47	45	40	181	118	59	24	79	76	31	769	*35*
Oberglogau (*Hotzenplotz*) H = 202 m														h_r = 1.0 m
1887					87	76	56	81	47	30	50	16		30.2
1888	33	15	34	43	18	88	84	114	82	85	24	27	647	35.6
1889	18	23	17	57	13	21	163	61	58	133	25	28	617	46.2
1890	27	1	5	71	67	115	72	135	155	31	87	11	777	54.5

Niederschlagshöhe

Oder

	Jan.	Febr.	März	April	Mai	Juni	Juli	Aug.	Sept.	Okt.	Nov.	Dec.	Jahr	Tages-Max.
Zülz														
H = 208 m						(*Hotzenplotz*)								h_r = 1.0 m
1887					87	56	61	60	63	35	49	9		39.3
1888	37	9	29	46	15	95	42	95	121	75	24	13	601	54.9
1889	15	19	30	55	20	17	170	73	64	79	24	5	571	47.3
1890	17	3	10	83	59	118	53	141	123	37	79	17	740	41.3
Klein-Strehlitz														
H = 170 m						(*Hotzenplotz*)								h_r = 1.0 m
1887						88	44	69	58	39	50	19		
1888	26	24	45	58	12	104	103	94	75	81				50.2
Krappitz														
H = 170 m						(*Oder*)								h_r = 1.0 m
1889					15	11			74	94	37	8		
1890	32	2			50	177	54	133	144	28	97	11		48.0
Oppeln														
H = 175 m						(*Oder*)								h_r = 2.6 m, seit 1887 = 1.0 m
1877										27	43	27		
1878	52	31	77				71	53	12	75	61	43		
1879	26	53	53	41	99	98	91	85	11	28	43	33	661	27.7
1880	42	29	13	35	75	74	83	149	58	62	41	74	735	79.0
1881	12	26	76	18	21	73	154	69	102	37	29	6	623	73.7
1882	15	14	19	17	51	76	97	87	28	38	70	41	553	48.4
1883	22	25	21	22	66	112	110	97	43	26	32	44	620	47.7
1884	21	11	29	33	30	130	88	42	29	59	17	33	522	28.4
1885	12	11	35	22	103	33	87	63	91	24	39	37	557	47.6
1886	37	24	37	26	23	133	47	45	80	52	15	52	571	46.0
1887	18	35	37	45	86	109	37	73	48	30	50	30	598	30.7
1888	44	35	70	88	42	102	62	80	68	83	28	27	729	46.8
1889	26	61	42	60	38	40	228	70	66	91	55	21	798	40.5
1890	28	4	11	88	59	128	68	68	94	36	96	13	693	28.8
Summe Jahre	355 13	359 13	520 13	495 12	693 12	1108 12	1223 13	981 13	730 13	668 14	619 14	481 14	7660 12	
Mittel	27.3	27.6	40.0	41.2	57.8	92.3	94.1	75.5	56.2	47.7	44.2	34.4	638.3	
Maxim.	52	61	77	88	103	133	228	149	102	91	96	74	798	
Minim.	12	4	11	17	21	33	37	42	11	24	15	6	522	
1881-85	16.4	17.4	36.0	22.4	54.2	84.8	107.2	71.6	58.6	36.8	37.4	32.2	575.0	
1886-90	30.6	31.8	39.4	61.4	49.6	102.4	88.4	67.2	71.2	58.4	48.8	28.6	677.8	
Woischnik														
H = 340 m						(*Malapane*)								h_r = 1.0 m
1889				66	40	55	179	72	74	111	63	38		33.2
1890	47	6	33	89	47	121	46	69	77	107	93	18	753	21.3

Niederschlagshöhe

Oder

	Jan.	Febr.	März	April	Mai	Juni	Juli	Aug.	Sept.	Okt.	Nov.	Dec.	Jahr	Tages-Max.
Lohna														
H = 340 m						(*Malapane*)								h_r = 1.0 m
1890												18		
Karlshof b. Tarnowitz														
H = 296 m						(*Malapane*)								h_r = 1.0 m
1887					89	98	23	140	68	52	31	39		45.0
1888	49	38	81	39	16	113	106	149	52	112	25	39	819	44.9
1889	27	62	33	52	51	73	213	80	79	113	54	32	869	34.5
1890	52	6	17	87	45	121	56	98	133	84	85	17	801	46.7
Tarnowitz														
H = 300 m						(*Malapane*)								h_r = ? m
1838				53	24	92	44	84	59	40	39	24		
1839	68	65	50	46	76	130	41	174	44	37	38	73	842	
1840	44	20	54	3	102	18	41	66	69	93	44	33	587	
1841	55	22	45	74	97	66	151	48	34	46	57	28	723	
1842		5	58	25	38									
Tworog Zgorzelitz														
H = 251 m						(*Malapane*)								h_r = 1.0 m
1887					76	83	74	90	59	50	34	35		35.7
1888	45	35	78	40	22	106	88	154	55	104	29	34	790	48.8
1889	26	52	35	61	103	143	201	69	70	111	50	24	945	115.6
1880	43	3	19	81	43	99	50	101	83	68	89	14	693	41.2
Zawadzki														
H = 210 m						(*Malapane*)								h_r = 1.0 m
1888				55	30	125	82	104	59	102	34	32		48.2
1889	29	59	36	43	34	11	207	85	65	98	58	25	750	42.3
1890	36	6	18	90	64	107	44	83	91		94	15		35.7
Lublinitz														
H = 262 m						(*Malapane*)								h_r = 1.0 m
1887					82	73	48	98	55	58	36	31		43.0
1888	43	26	79	66	24	103	82	123	63	95	30	25	759	40.8
1889	28	47	35	56	36	13	187	74	46	96	40	17	675	35.6
1890	38	4	16	91	36	93	98	105	66	59	80	11	697	37.2
Rzendowitz														
H = 260 m						(*Malapane*)								h_r = 1.0 m
1887						88	48	74	62	53	40	10		
1888		28	76	72	62	76	84							
Glowczütz														
H = 260 m						(*Malapane*)								h_r = 1.0 m
1889	31	70	41	82	29	21	188	86	82	58	63	16	767	40.6
1890	39	5	19	79	57	113	47	69	114	64	72	13	691	41.5

Niederschlagshöhe

Oder

	Jan.	Febr.	März	April	Mai	Juni	Juli	Aug.	Sept.	Okt.	Nov.	Dec.	Jahr	Tages-Max.
Malapane														
H = 184 m						(*Malapane*)								h_r = 1.0 m
1887					91	98	31	85	51	34	44	36		27.8
1888	37	39	84	77	39	98	59	71	77	92	36	29	738	45.6
1889	27	54	45	45	69	41	220	103	73	83	50	22	832	41.0
1890	28	4	14	83	64	112	69	77	80	48	110	15	704	22.0
Himmelwitz														
H = 212 m						(*Malapane*)								h_r = 1.0 m
1887				38	114	87	67	84	57	55	47	15		29.6
1888	43	25	74											
Gr. Strehlitz														
H = 230 m						(*Malapane*)								h_r = 1.0 m
1887						122	69	75	64	68	47	40		
1888	36	23	73	64	22	128	65	105	77	101	28	32	754	55.6
1889	24	47	39	44	66	8	230	84	66	105	56	27	796	36.5
1890	26	4	13	92	87	118	42	77	106	50	101	18	734	28.6
Proskau														
H = 175 m						(*Proskau*)								h_r = 2.6 m, seit 1887 = 1.0 m
1850	11	29	22	29	5	54	74	60	27	101	73	4	489	
1851	4	4	23	30	80	47	137	143	108	64	60	14	714	
1852	15	53	9	14	63	73	34	49	38	17	38	20	423	
1853	12	39	52	40	26	138	122	106	50	22	17	24	648	
1854	28	66	51	44	67	92	109	309	23	32	40	68	929	
1855	42	21	55	53	60	108	116	104	52	65	32	11	719	
1856	11	48	10	14	65	101	82	36	54	10	35	27	493	
1857	8	9	14	35	45	28	123	56	38	65	44	47	512	
1858	10	19	19	5	20	18	66	100	25	32	21	14	349	
1887						85	38	101	50	26	45	22		
1888	38	26	59	67	19	102	68	108	69	86	28	24	694	44.7
1889	19	30	35	50	33	46	200	72	71	84	48	18	706	40.1
1890	27	2	9	84	57	138	79	80	125	36	96	13	746	31.1
Summe	225	346	358	465	540	1030	1248	1324	730	640	577	306	7422	
Jahre	12	12	12	12	12	13	13	13	13	13	13	13	12	
Mittel	18.8	28.8	29.8	38.8	45.0	79.2	96.0	101.8	56.2	49.2	44.4	23.5	611.5	
Maxim.	42	66	59	84	80	138	200	309	125	101	96	68	929	
Minim.	4	2	9	5	5	18	34	36	23	10	17	4	349	
1851–55	20.2	36.6	38.0	36.2	59.2	91.6	103.6	142.2	54.2	40.0	37.4	27.4	686.6	
Golschwitz														
H = 145 m						(*Oder*)								h_r = 1.0 m
1887											31	23		
1888	32	19	60	54	57	121	44	56	66	64	18	17	608	38.0
1889	14	45	30	66	28	53	162	64	61	74	47	12	656	28.6
1890	21	2	7	72	45	93	76	72	84	35	81	10	598	26.5

Niederschlagshöhe

Oder

	Jan.	Febr.	März	April	Mai	Juni	Juli	Aug.	Sept	Okt.	Nov.	Dec.	Jahr	Tages-Max.
Neu-Neissbach														
H = 650 m						(*Glatzer Neisse*)								h_r = 1.0 m
1887						61	66	92	73	52	66	26		39.3
1888	33	29	99	79	19	140	86	101	131	99	40	11	867	40.3
1889	29	52												
Thanndorf														
H = 820 m						(*Glatzer Neisse*)								h_r = 1.2 m
1889									118	145	46	17		
1890	93	11	31	111	89	230	122	162	127	88	115	9	1188	51.9
Mittelwalde														
H = 453 m						(*Glatzer Neisse*)								h_r = 1.2 m
1887						39	43	75	32	22	73	61		33.3
1888	43	36	143	83	17	172	76	105	101	92	67	19	954	38.0
1889	31	83	45	62	28	57	178	87	132	90	37	30	860	40.8
1890	105	15	21	86	91	179	70	143	107	101	155	6	1079	38.7
Lauterbach														
H = 459 m						(*Glatzer Neisse*)								h_r = 1.0 m
1887							88	87	35	28	33	51		40.2
1888	44	53	131	66	16	143	94	146	135	89	62	10	989	46.7
1889	19	47	41	73	35	68	209	91	91	110	44	19	847	36.0
1890	97	5	24	91	80	170	93	151	123	77	109	7	1027	45.2
Rosenthal														
H = 415 m						(*Glatzer Neisse*)								h_r = 1.0 m
1887							53	78	26	20	70	40		
1888	21	35	138	51	15	111	82	109	95	89	58	13	817	36.1
1889	19	69	39	50	40	57	203	83	113	91	39	9	812	39.1
1890	131	2	19	90	66	138	86	120	107	114	111	8	992	44.1
Ebersdorf														
H = 429 m						(*Glatzer Neisse*)								h_r = 1.8 m, seit 1883 = 1.2 m
1877								33	49	26	50	21		
1878	34	12	85	65	56	72	72	66	21	40	27	29	579	50.0
1879	29	44	26	36	71	146	66	81	73	51	45	32	700	50.5
1880	13	35	58	55	132	89	67	185	102	73	40	71	920	66.0
1881	11	40	46	12	35	66	65	79	71	63	11	27	526	31.2
1882	15	28	15	25	76	88	106	90	98	23	94	52	710	49.5
1883	29	16	37	16	36	164	143	70	62	38	37	76	724	69.3
1884	66	12	36	25	46	125	94	25	36	107	43	68	683	29.9
1885	10	25	51	24	90	17	82	43	91	38	38	39	548	47.0
1886	45	10	37	58	21	189	50	56	34	56	65	97	718	55.2
1887	18	20	40	22	78	35	48	67	26	24	69	52	499	32.2
1888	34	38	88	70	18	159	80	*101*	105	83	34	6	816	40.7
1889	15	50	*41*	33	19	*58*	174	76	84	93	38	19	*700*	35.7
1890	89	6	23	93	67	136	78	135	113	74	91	10	915	47.8

Niederschlagshöhe

Oder

	Jan.	Febr.	März	April	Mai	Juni	Juli	Aug.	Sept.	Okt.	Nov.	Dec.	Jahr	Tages-Max.
Summe	408	336	583	534	745	1344	1125	1107	965	789	682	599	9038	
Jahre	13	13	13	13	13	13	13	14	14	14	14	14	13	
Mittel	31.4	25.8	44.8	41.1	57.3	103.4	86.5	79.1	68.9	56.4	48.7	42.8	686.2	
Maxim.	89	50	88	93	132	189	174	185	113	107	94	97	920	
Minim.	10	6	15	12	18	17	48	25	21	23	11	6	499	
1881-85	26.2	24.2	37.0	20.4	56.6	92.0	98.0	61.4	71.6	53.8	44.6	52.4	638.2	
1886-90	40.2	24.8	45.8	55.2	40.6	115.4	86.0	87.0	72.4	66.0	59.4	36.8	729.6	

Lichtenwalde

H = 510 m (*Glatzer Neisse*) h_r = 1.2 m

1879	36	77	62	70	92	134	83	93	57	76	86	64	930	50.1
1880	30	43	83	54	155	141	84	134	71	106	64	165	1130	52.5
1881	32	80	106	18	36	76	82	114	97	84	27	67	819	57.5
1882	32	64	33	60	83	116	136	130				82		
1883	54	19	56	17	45	161	148	90	78	58	54	102	882	47.5
1884	62	16	44	33	55	105	154	16	31	117	60	134	887	64.4
1885	12	32	70	36	105	30	62	36	101	58	60	67	669	49.1
1886	67	19	68	68	23	191	72	56	47	71	62	142	886	43.4
1887	10	20	60	37	92	54	43	58	23	24	79	68	568	32.4
1888	36	55	156	78	15	120	92	122	97	99	65	14	949	43.7
1889	19	109	50	47	60	88	180	69	126	93	36	24	901	40.0
1890	140	6	32	106	72	115	101	157	107	106	129	12	1083	40.8
Summe	530	540	820	624	833	1331	1237	1075	835	952	722	941	9704	
Jahre	12	12	12	12	12	12	12	12	11	11	11	12	11	
Mittel	44.2	45.0	68.3	52.0	69.4	110.9	103.1	89.6	75.9	86.5	65.6	78.4	888.9	
Maxim.	140	109	156	106	155	191	180	157	126	177	129	165	1130	
Minim.	10	6	32	17	15	30	43	16	23	24	27	12	568	
1881-85	38.4	42.2	61.8	32.8	64.8	97.6	116.4	77.2				90.4		
1886-90	54.4	41.8	73.2	67.2	52.4	113.6	97.6	92.4	80.0	78.6	74.2	52.0	877.4	

Glatzer Schneeberg

H = 1270 m (*Glatzer Neisse*) h_r = 1.2 m

1882											99	55		
1883	66	47	52	52	73	360	253	144	113	66	38	72	1336	153.1
1884	50	24	45	42	64	191	140	72	70	133	82	86	999	35.7
1885	27	22	62	60	116	26	149	73	144	62	52	69	862	41.1
1886	96	23	70	86	49	310	106	110	62	94	106	224	1336	74.5
1887	94	65	116	107	119	138	82	119	79	88	78	64	1149	53.4
1888	153	191	156	111	26	190	125	149	176	133	34	26	1470	50.6
1889	34	156	98	98	69	62	257	116	160	194	65	48	1357	89.5
1890	72	22	42	136	136	232	160	242	231	111	121	22	1527	72.9
1886-90	89.8	91.4	96.4	107.6	79.8	186.4	146.0	147.2	141.6	124.0	80.8	76.8	1367.8	

Wölfelsgrund

H = 680 m (*Glatzer Neisse*) h_r = 1.0 m

1885								54	123	46	33	58		
1886	56	12	44	74	40	231	91	73	55					63.2
1887		54	61	65	99	56								

Niederschlagshöhe

Oder

	Jan.	Febr.	März	April	Mai	Juni	Juli	Aug.	Sept.	Okt.	Nov.	Dec.	Jahr	Tages-Max.
Wustung														
H = 390 m						(*Glatzer Neisse*)							h_r = 1.0 m	
1884	68	15	49	43	44	132	147	40	36	94	40	83	791	34.6
1885	7	26	64	22	112	13	95	54	103	42	40	47	625	37.4
1886	48	16	47	64	21	162	41	43	31	47	45	106	671	58.7
1887	10	21	46	26	90	55								
Brand I														
H = 792 m						(*Glatzer Neisse*)							h_r = 1.2 m	
1883					36	211	146	131	71	55	22	26		61.5
1884	30	16	56	48	49	119	118	18	34	112	51	100	751	29.0
1885	18	32	58	36	94	19	115	52	122	67	45	44	702	40.3
1886	50	11	55	61	26	188	63	51	39	65	45	115	769	61.3
1887	18	29	45	26	81	76	59	57		16		41		
1888	22	24	99	87	13	110	70	114	126	92	30	7	794	47.9
1889	14	42	41	44	45	52	189	73	86	102	38	27	753	44.0
1890	44	10	23	124	93	100	104	117	109	63	79	13	879	43.2
1886–90	29.6	23.2	52.6	68.4	51.6	105.2	97.0	82.4		67.6		40.6		
Brand II														
H = 725 m						(*Glatzer Neisse*)							h_r = 1.2 m	
1885								57	127	80	61	62		
1886	65	18	69	62	25	195	61	54	46	70	49	148	862	
1887	16	22	56	33	92	90	55	59		21		52		
1888	34	43	108	76	16	112	85	110	121	107	62	15	889	
1889	23	76	50	52	51	56	239	89	120	111	40	25	932	
Habelschwerdt														
H = 365 m						(*Glatzer Neisse*)							h_r = 1.0 m	
1887						45	53	58	22	16	83	25		
1888	20	19	51	75	15	102	58	110	107	77	21	5	660	36.7
1889	10	34	42	33	26	46	157	61	67	85	39	24	624	35.6
1890	54	7	16	107	88	139	83	114	96	53	85	17	859	44.5
Hüttenguth														
H = 820 m						(*Glatzer Neisse*)							h_r = 1.0 m	
1889									96	120	39	25		
1890	86	17	32	156	96	152	104	79	136	93	101	17	1069	55.0
Neu-Gersdorf														
H = 590 m						(*Glatzer Neisse, Landecker Biele*)							h_r = 1.0 m	
1889									133	131	53	44		
1890	33									77	93	9		
Seitenberg														
H = 500 m						(*Glatzer Neisse, Landecker Biele*)							h_r = 1.0 m	
1887						69	59	80	48	32	97	27		
1888	29	9	33	55	22	158	84	157	131	100	22	12	812	34.9
1889	13	26	41	63	46	84	212	82	132	121	51	16	887	49.1
1890	35	5	14	112	88	143	117	185	153	77	92	10	1031	54.9

Niederschlagshöhe

Oder

	Jan.	Febr.	März	April	Mai	Juni	Juli	Aug.	Sept.	Okt.	Nov.	Dec.	Jahr	Tages-Max.
Landeck (Bad)														
H = 450 m						*(Glatzer Neisse, Landecker Biele)*				h_r = 2.6 m, seit 1879 = 1.5 m.				
1863								33	94	20	40	39		
1864	9	22	56	74	51	65	72	151	64	50	20	10	644	
1865	20	17	43	6	62	87	73	193	12	48	23	16	600	
1866	14	30	75	18	62	94	88	107	60	2	60	14	624	
1867	50	33	34		119	*101*	158	21	57	77	75	60		
1868	29	46	98	86	20	28	81	58	29	58	101	59	693	
1869	20	22	96	16	65	81	69	97	54	73	70	23	686	
1870	56	5	33	33	21	106								
1871					47	93	123	49	35	39	48	49		
1872	25	18	41	58	103	101	42	174	48	33	33	25	701	43.1
1873	9	51	30											
1879	27	57		77	150	173	77	94	99	57	84	44		
1880	52	29	37	112	173	147	77	234	92	74	31	55	1113	
1882	13	18	31	59	108	96	218	120	98	24	59	45	889	51.7
1883	32	35	34	26	69	262	189	70	79	28	18	49	891	111.5
1884	29	17	64	34	37	154	113	29	40	66	41	51	675	31.5
1885	8	12	46	16	128	31	223	78	116					
1886											72	119		
1887	21	48	70	44	94	69	61	74	49	42	99	45	716	43.5
1888	57	25	28	99	49	141	91	159	103	98	24	18	892	43.6
1889	24	38	69	53	91	46	220	69	135	99	42	48	934	52.8
1890	36	14	23	108	88	143	160	151	142	78	81	9	1033	39.5
Summe	531	537	908	919	1537	2018	2135	1961	1406	966	1021	778	11091	
Jahre	19	19	18	17	19	19	18	19	19	18	19	19	14	
Mittel	27.9	28.3	50.4	54.1	80.9	106.2	118.6	103.2	74.0	53.7	53.7	40.9	791.9	
Maxim.	57	57	98	112	173	262	223	234	142	99	101	119	1113	
Minim.	8	5	23	6	20	28	42	21	12	2	18	9	600	
Landeck (Stadt)														
H = 434 m						*(Glatzer Neisse, Landecker Biele)*							h_r = 1.2 m	
1880	42	25	47	96	158	148	82	245	82	74	26	51	1076	
1881	12	19	36	18	116	85	66	51	113	76	29	15	636	
1882	12	14	24	48	102	88	224	157	80	42	59	43	893	57.0
1883	20	24	24	26	64	268	172	82	81	30	17	44	852	139.0
1884	29	14	56	32	36	141	126	34	42	66	43	43	662	30.6
1885	7	11	36	12	163	31	209	72	125	25	29	37	757	102.0
1886	52	6	37	70	33	173	85	103	64	53	74	112	862	62.3
1887	26	44	62	46	82	66	61	68	48	46	88	45	682	32.8
1888	53	24	38	92	46	127	73	126	110	90	20	18	817	43.0
1889	22	35	56	52	115	52	232	78	130	111	45	38	966	65.4
1890	35	9	19	101	81	165	149	143	150	60	89	10	1011	39.5
Summe	310	225	435	593	996	1344	1479	1159	1025	673	519	456	9214	
Jahre	11	11	11	11	11	11	11	11	11	11	11	11	11	
Mittel	28.2	20.5	39.5	53.9	90.5	122.2	134.5	105.4	93.2	61.2	47.2	41.5	837.8	
Maxim.	53	44	62	101	163	268	232	245	150	111	89	112	1076	
Minim.	7	6	19	12	33	31	61	34	42	25	17	10	636	
1881–85	16.0	16.4	35.2	27.2	96.2	122.6	159.4	79.2	88.2	47.8	35.4	36.4	760.0	
1886–90	37.6	23.6	42.4	72.2	71.4	116.6	120.0	103.6	100.4	72.0	63.2	44.6	867.6	

Niederschlagshöhe

Oder

	Jan.	Febr.	März	April	Mai	Juni	Juli	Aug.	Sept.	Okt.	Nov.	Dec.	Jahr	Tages-Max.
Ullersdorf														
H = 346 m						(*Glatzer Neisse, Landecker Biele*)								h_r = 1.0 m
1887						41	29	66	23	20	82	33		
1888	36	22	40	90	20	109	60	98	113	88	16	6	698	37.8
1889	15	27	44	43	53	25	175	67	100	92	43	22	706	38.8
1890	26	7	20	112	101	143	89	100	109	32	80	13	832	41.5
Grunwald														
H = 900 m						(*Glatzer Neisse, Weistritz*)								h_r = 1.0 m
1887					65	141	65	86	41	70	99	91		
1888	95	85	223	85	27	137	159	144	97		93	33		56.4
1889	41	150	79	96	68	69	340	120	193	141	41	30	1368	57.9
1890	170	14	48	147	120	185	156	133	134	27	197	7	1338	45.4
Reinerz														
H = 560 m						(*Glatzer Neisse, Weistritz*)								h_r = 7.5 m, seit 1888 = 1.0 m
1875							153	80	74					
1876					71	42	69	137	109					
1878	41	7	111	120	88	90	107	88	23	81	35	27	818	
1879	55	70	39	65	91	169	11	90	62	69	85	15	821	
1880	34	20	32	36	143	132	80	156	26	119	68	10	856	
1881	16	65	54	26	58	86	10	92	119	74	14	31	645	
1882	14	37	40	69	93	79	19	151	62	30	97	56	747	
1883	49	30	56	32	38	193	179	132	96	58	46	72	981	46.9
1885	22	9	29	37	61	38	127	97	153	87	57	72	789	60.3
1886	69	27	61	63	37	237	78	87	58	72	68	100	957	66.0
1887	13	20	44	34	96	76	28	71	34	32	90	49	587	39.4
1888	34	31	114	63	16	131	105	139	122	106	41	15	917	62.7
1889	21	84	57	70	48	66	280	90	133	123	46	32	1050	42.4
1890	118	9	35	122	72	150	122	146	81	92	138	14	1099	36.2
Summe	486	409	672	737	912	1489	1368	1556	1152	943	785	493	10267	
Jahre	12	12	12	12	13	13	14	14	14	12	12	12	12	
Mittel	40.5	34.1	56.0	61.4	70.2	114.5	97.7	111.1	82.3	78.6	65.4	41.1	852.9	
Maxim.	118	84	114	122	143	237	280	156	153	123	138	100	1099	
Minim.	13	7	29	26	16	38	10	71	23	30	14	10	587	
1886–90	51.0	34.2	62.2	70.4	53.8	132.0	122.6	106.6	85.6	85.0	76.6	42.0	922.0	
Karlsberg														
H = 753 m						(*Glatzer Neisse, Weistritz*)								h_r = 1.8 m
1875	67	57	54	24	68	61	235	63	68	100	105	74	976	70.7
1876	34	107	149	74	78	39	85	145	111	28	43	81	974	38.5
1877	65	114	86	32	95	57	183	77	109	51	43	63	975	51.7
1878	71	29	156	121	55	72	113	93	41	104	51	47	953	30.3
1879	54	106	62	68	118	140	133	108	44	65	120	60	1078	60.8
1880	53	51	57	95	242	117	79	127	77	131	66	141	1236	*35.1*
1881	24	49	82	39	59	103	76	95	118	76	29	49	799	34.1
1882	32	45	39	75	96	126	142	140	89	27	136	67	1014	37.0
1883	47	21	50	28	65	181	250	72	102	65	46	122	1049	39.5

Niederschlagshöhe

Oder

	Jan.	Febr.	März	April	Mai	Juni	Juli	Aug.	Sept.	Okt.	Nov.	Dec.	Jahr	Tages-Max.
1884	132	21	77	47	63	109	132	30	43	161	88	108	1011	41.3
1885	7	14	76	48	83	47	89	108	141	80	75	25	793	29.4
1886	58	9	31	66	25	164	113	121	83	45	42	95	852	40.1
1887	21	24	54	34	81	82	55	107	51	35	102	43	689	39.8
1888	43?	44	86	55	23	137	80	144	124	96	48	11	891	53.1
1889	39	83	68	94	53	88	219	77	136	106	14	33	1010	31.9
1890	76	8	29	78	109	142	141	124	96	72	89	12	976	39.4
Summe	823	782	1156	978	1313	1665	2125	1631	1433	1242	1097	1031	15276	
Jahre	16	16	16	16	16	16	16	16	16	16	16	16	16	
Mittel	51.4	48.9	72.3	61.1	82.1	104.1	132.8	101.9	89.6	77.6	68.6	64.4	954.8	
Maxim.	132	114	156	121	242	181	250	145	141	161	136	141	1236	
Minim.	21	8	29	24	23	39	55	30	41	27	14	11	689	
1876-80	55.4	81.4	102.0	78.0	117.6	85.0	118.6	110.0	76.4	75.8	64.6	78.4	1043.2	
1881-85	48.4	30.0	64.8	47.4	73.2	113.2	137.8	89.0	98.6	81.8	74.8	74.2	933.2	
1886-90	47.4	33.6	53.6	65.4	58.2	122.6	121.6	114.6	98.0	70.8	59.0	38.8	883.6	

Hain

H = 480 m (*Glatzer Neisse*) h_r = 0.9 m

1884	27	18	70	50	35	147	106	64	48	52	44	69	730	33.3
1885	12	12	41	14	99	159	182	44	114	33	31	36	777	121.0
1886	62	10	39	63	26	236	56							

Neudeck

H = 410 m (*Glatzer Neisse*) h_r = 1.0 m

1890	15	20	16				98	96	90			16		

Glatz

H = 286 m (*Glatzer Neisse*) h_r = 1.0 m

1879	10	34	20	44	74	131	55	70	45	35	44	14	576	
1880	21	24	20	65	164	93	45	82	54	72	18	40	698	
1881	4	7	32	21	51	70	86	47	69	41	17	11	456	*50.0*
1882	7	6	23	43	84	84	104	90	61	16	31	43	592	30.4
1883	12	12	19	23	28	146	130	57	64	25	13	24	553	40.0
1884	23	10	54	34	19	89	77	44	38	65	22	33	508	23.7
1885	9	13	34	17	117	25	89	46	105	31	21	31	538	45.1
1886	50	10	32	32	16	138	61	89	54	42	37	80	641	65.0
1887	13	18	34	22	64	42	31	60	30	9	86	20	429	34.2
1888	31	18	34	70	14	103	59	104	118	85	24	6	666	37.1
1889	10	19	38	47	41	107	166	74	80	100	31	19	732	51.3
1890	32	9	10	100	81	108	100	115	84	22	78	12	751	37.5
Summe	222	180	350	518	753	1136	1003	878	802	543	422	333	7140	
Jahre	12	12	12	12	12	12	12	12	12	12	12	12	12	
Mittel	18.5	15.0	29.2	43.2	62.8	94.7	83.6	73.2	66.8	45.2	35.2	27.8	595.2	
Maxim.	50	34	54	100	164	146	166	115	118	100	86	80	751	
Minim.	4	6	10	17	14	25	31	44	30	9	13	6	429	
1881-85	11.0	9.6	32.4	27.6	59.8	82.8	97.2	56.8	67.4	35.6	20.8	28.4	529.4	
1886-90	27.2	14.8	29.6	54.2	43.2	99.6	83.4	88.4	73.2	51.6	51.2	27.4	643.8	

Niederschlagshöhe

Oder

	Jan.	Febr.	März	April	Mai	Juni	Juli	Aug.	Sept.	Okt.	Nov.	Dec.	Jahr	Tages-Max.
Görbersdorf														
H = 569 m						*(Glatzer Neisse, Glatzer Steine)*							h_r = 1.2 m	
1889								67	156	107	29	24		
1890	45	6	24	91	60	160	125	112	122	48	93	8	894	40.6
Friedland, Kr. Waldenburg														
H = 506 m						*(Glatzer Neisse, Glatzer Steine)*							h_r = 1.3 m	
1879								63	27	41	107	41		
1880	64	33	44	55	115	90	91	141	65	86	50	103	937	32.0
1881	20	35	74	22	45	55	82	93	109	50	23	43	651	41.5
1882	11	21	20	83	112	85	111	140	89	29	88	62	851	
1883	33	30	39	33	44	182	202	52	71	43	31	71	831	104.4
1884	74	16	71	45	29	117	129	23	37	111	59	58	769	37.0
1885	9	16	42	26	101	48	71	106	126	86	39	61	731	37.6
1886	66	29	47	65	60	142	155	73	67	54	74	118	950	48.3
1887	11	28	57	21	98	67	40	82	24	43	88	59	618	29.8
1888	67	44	67	73	47	142	89	113	81	64	27	19	833	31.6
1889	23	68	52	55	106	110	192	54	125	102	23	42	952	84.1
1890	57	6	21	91	60	156	121	122	65	40	93	6	838	31.5
Summe Jahre	435 11	326 11	534 11	569 11	817 11	1194 11	1283 11	1062 12	886 12	749 12	702 12	683 12	8961 11	
Mittel	39.5	29.6	48.5	51.7	74.3	108.5	116.6	88.5	73.8	62.4	58.5	56.9	808.8	
Maxim.	74	68	74	83	115	182	202	141	126	111	107	118	952	
Minim.	9	6	20	21	29	48	40	23	24	29	23	6	618	
1881-85	29.4	23.6	49.2	41.8	66.2	97.4	119.0	82.8	86.4	63.8	48.0	59.0	766.6	
1886-90	44.8	35.0	48.8	61.0	74.2	123.4	119.4	88.8	72.4	60.6	61.0	48.8	838.2	
Ruppersdorf														
H = 500 m						*(Glatzer Neisse, Glatzer Steine)*							h_r = ? m	
1879	36	64	46	54	109	162	85	94	55	48	118	45	916	49.2
1880	77	19	45	73	181	107	85	173	130	100	53	105	1148	56.5
1881	22	28	65	27	64	71	103	123	127	56	34	30	750	63.2
1882	16	24	23	110	98	71	130	172	96	22	81	58	901	60.3
1885													697	
1886													936	
1887													756	
1888													966	
1889	39	62	83	46	96	128	241	61	174	101	24	34	1089	55.5
1890	60	10	25	107	71	182	175	131	110	58	108	7	1044	40.7
Braunau														
H = 410 m						*(Glatzer Neisse, Glatzer Steine)*							h_r = ? m	
1873	14	105	60	74	94	162	51	37	147	122	116	52	1034	
1874	18	37	57	42	61	46	42	59	24	34	15	57	492	
1875	70	20	40	20	37	76	148	55	57	78	75	48	724	
1876	21	72	115	34	75	54	95	113	103	20	30	50	782	43.8
1877	56	84	60	22	76	44	181	75	76	31	52	36	793	50.7
1878	43	16	98	91	39	80	70	63	19	60	44	45	668	29.3

Niederschlagshöhe

Oder

	Jan.	Febr.	März	April	Mai	Juni	Juli	Aug.	Sept.	Okt.	Nov.	Dec.	Jahr	Tages-Max.
1879	38	53	43	34	100	142	76	72	79	39	82	25	783	46.7
1880	51	28	56	54	107	130	59	104	70	99	49	104	911	42.7
1881	14	45	65	30	54	75	71	73	114	44	23	65	673	33.2
1882	14	30	21	69	90	96	103	119	79	33	103	62	819	53.1
1883	40	26	48	24	54	179	167	75	75	45	36	59	828	73.4
1884	81	15	53	14	30	97	120	22	32	94	39	44	641	30.3
1885	6	15	41	29	119	44	79	98	107	76	33	49	696	65.7
1886	42	19	36	52	47	107	130	106	44	40	43	87	753	47.2
1887	11	22	42	24	68	56	39	98	24	29	82	41	536	33.4
1888	50	34	61	71	32	155	100	129	115	82	30	16	875	55.5
1889	21	34	34	43	67	120	240	64	113	95	18	18	867	69.2
1890	71	6	18	89	71	137	147	128	55	56	98	6	882	37.6
Summe	661	661	948	816	1221	1800	1918	1490	1333	1077	968	864	13757	
Jahre	18	18	18	18	18	18	18	18	18	18	18	18	18	
Mittel	36.7	36.7	52.7	45.3	67.8	100.0	106.6	82.8	74.1	59.8	53.8	48.0	764.3	
Maxim.	81	105	115	91	119	179	240	129	147	122	116	104	1034	
Minim.	6	6	18	14	30	44	39	22	19	20	15	6	492	
1876-80	41.8	50.6	74.4	47.0	79.4	90.0	96.2	85.4	69.4	49.8	51.4	52.0	787.4	
1881-85	31.0	26.2	45.6	33.2	69.4	98.2	108.0	77.4	81.4	58.4	46.8	55.8	731.4	
1886-90	39.0	23.0	38.2	55.8	57.0	115.0	131.2	105.0	70.2	60.4	54.2	33.6	782.6	

Barzdorf

H = 450 m (*Glatzer Neisse, Glatzer Steine*) h_r = ? m

1879	33	76	40	38	109	105	96	85	79	56	99	34	850	44.3
1880	25	30	43	67	178	148	85	112	149	122	56	126	1141	67.2
1881	11	29	68	28	47	108	78	74	118	50	14	37	662	33.0
1882	16	30	36	79	114	87	143	124	67	20	53	60	829	67.0
1885													720	
1886													945	
1887													635	
1888													987	
1889	28	70	53	65	51	83	228	55	139	132	20	16	940	
1890	83	9	31	99	102	170	155	141	81	58	77	8	1014	
Summe													8723	
Jahre													10	
Mittel													872.3	

Ludwigsdorf, Kr. Neurode

H = 460 m (*Glatzer Neisse, Glatzer Steine*) h_r = 1.0 m

1887										56	73	42		
1888	39	52		46	33	146	107	145	86	56				

Hausdorf, Kr. Neurode

H = 520 m (*Glatzer Neisse, Glatzer Steine*) h_r = 1.3 m

1884	58	21	66	38	23	140	96	23	30	83	48	26	652	36.1
1885	7	9	22	27	112	57	95	100	131	58	36	22	676	61.7
1886	38	8	30	43	34	192	89	57	44	44	76	47	702	95.5
1887	4	30	46	27	91	60	36	78	37	47	92	26	574	39.4
1888	85	27	50	40	21	134	81	131	93	87	26	13	788	45.9

Niederschlagshöhe

Oder

	Jan.	Febr.	März	April	Mai	Juni	Juli	Aug.	Sept.	Okt.	Nov.	Dec.	Jahr	Tages-Max.
1889	22	55	41	39	106	77	183	44	121	84	22	7	813	41.2
1890	41	4	12	43	34	132	99	97	112	43	81	3	701	35.9
1886-90	38.0	24.8	35.8	38.4	57.2	119.0	97.6	81.4	81.4	63.4	59.4	19.2	715.6	
Neurode														
H = 400 m						(*Glatzer Neisse, Glatzer Steine*)				h_r = ? m, seit 1887 = 1.0 m				
1823	19	16	162	108	56	190	110	97	29	9	53	22	871	
1824	6	22	22	120	104	72	86	61	70	52	117	85	817	
1825	13	22	9	44	108	83	86	113	45	41	81	17	622	
1826	8	14	33	102	203	174	113	43	14	59	34	68	865	
1827	87	16	122	56	86	142	41	210	29	72	278	84	1223	
1828	244	88	27	43	68	153	190			104	68	66		
1829	16	16	14	151	68	311	244	95	104	87	29	47	1182	
1830	21	22	3	61	63	217	74	113	124	56	14	38	806	
1831	16	18		90	56	108	124	217	151	11	78	52		
1832	32	0	34	5	90	97	190	108	27	36	27	35	681	
1833	16	50	50	153	20	241	162	160	18	36	32	228	1166	
1834	110	11	38	38	22	95	22	74	5	50	5	54	524	
1835	36	41	25	22	65	50	59	63	34	61	20	54	530	
1887						59	37	82	28	37	69	18		
1888	45	22	36	46	16	118	128	125	101	64	31	12	744	66.6
1889	20	34	16	43	78	75	218	48	99	100	22	6	759	44.6
1890	35	3	9	64	59	148	125	148						
Summe	724	395	600	1146	1162	2333	2009	1757	878	875	958	886	10820	
Jahre	16	16	15	16	16	17	17	16	15	16	16	16	13	
Mittel	45.3	24.7	40.0	71.6	72.6	137.2	118.2	109.8	58.5	54.7	59.9	55.4	847.9	
Maxim.	244	88	162	153	203	311	244	217	151	104	278	228	1223	
Minim.	6	0	3	5	16	50	22	43	5	9	5	6	524	
1826-30	75.2	31.2	39.8	82.6	97.6	199.4	132.4			75.6	84.6	60.6		
1831-35	42.0	24.0		61.6	50.6	118.2	111.4	124.4	47.0	38.8	32.4	84.6		
Wünschelburg														
H = 380 m						(*Glatzer Neisse, Glatzer Steine*)							h_r = 1.0 m	
1887						51	38	89	42	16	74	24		
1888	27	22	55	59	35		63	121	109	65	20	7		53.9
1889	9	22	32	48	33	72	218	39	91	124	29	17	734	41.8
1890	62	3	13	85	140	145	125	112	66	51	78	8	888	66.4
Schlegel														
H = 400 m						(*Glatzer Neisse, Glatzer Steine*)							h_r = 1.0 m	
1887						43	36	108	19	23	102	25		
1888	41	21	47	45	24	70								
1889					66	75	205	38	88	100	25	12		
1890	34	5	11	85	65	135	119	124	53	33	77	7	748	34.7
Wartha														
H = 274 m						(*Glatzer Neisse*)							h_r = 1.0 m	
1887					69	20	37	49	23	14	89	4		
1888	19	19	49	88	25	122	66	114	108	72	22	13	717	35.6

Niederschlagshöhe

Oder

	Jan.	Febr.	März	April	Mai	Juni	Juli	Aug.	Sept.	Okt.	Nov.	Dec.	Jahr	Tages-Max.
1889	18	36	41	36	104	93	141	73	58	96	24	28	748	38.2
1890	28	11	13	114	114	140	68	81	74	30	74	11	758	42.1
Weigelsdorf														
H = 405 m						(*Glatzer Neisse, Pausebach*)							h_r = 1.0 m		
1884	47	18	80	56	28	114	77	24	33	69	47	56	649	34.9
1885	7	19	44	22	115	9	73	58	117	63	52	29	608	56.4
1886	60	16	50	52	41	186	110	36	59	62	63	134	869	66.7
1887	23	32	59	24	73	42	24	91	21	32	111	52	584	41.7
1888	48	42	70	90	24	106	64	125	144	74	34	10	831	53.4
1889	20	57	58	37	73	88	248	63	104	120	32	37	937	42.7
1890	52	13	25	98	95	113	123	118	135	52	97	17	938	50.4
1886-90	40.6	32.0	52.4	60.2	61.2	107.0	113.8	86.6	92.6	68.0	67.4	50.0	831.8	
Silberberg														
H = 450 m						(*Glatzer Neisse, Pausebach*)							h_r = 1.2 m		
1887						60	38	48	29	28	89	44		
1888	58	33	65	90	29	112	79	141	101	79	33	18	838	42.7
1889	30	83	60	38	59	103	204	56	91	109	30	34	897	55.3
1890	53	11	21	98	70	121	105	111	92	45	98	14	839	32.0
Frankenstein														
H = 270 m						(*Glatzer Neisse, Pausebach*)							h_r = 1.0 m		
1887						37	22	66	21	20	85	37		
1888	40	23	46	96	22	99	70	113	101	77				43.0
1889								66	76	100	19	22		
1890	24	5	4	79	78	90	75	110	88	31		23		33.2
Kamenz														
H = 240 m						(*Glatzer Neisse*)							h_r = 1.3 m		
1887					61	36	36	56	16	19	85	22		
1888	28	17	36	86	43	112				69	28	10		
1889	16	20	47	40	73	67	174	60	69	96	37	36	735	40.1
1890	21	6	13	85	71	106	90	105	87	27	80	20	711	34.8
Reichenstein														
H = 345 m						(*Glatzer Neisse*)							h_r = 1.0 m		
1887					91	41	59	71	31	22	93			
1888					33	129	93	109	177	106	34	9		
1889							193	81	94	111	52	35		
1890	37	11	21	125	80	128	117	105	160	30	76	7	897	52.4
Patschkau														
H = 228 m						(*Glatzer Neisse*)							h_r = 1.0 m		
1887					81	46	31	58	37	23	88	34		30.0
1888	36	24	49	91	27	116	76	76	145	77	25	13	755	51.9
1889	15	20	51	66	91	30	182	77	64	94	41	27	758	55.7
1890	20	6	12	94	70	100	113	121	138	34	78	16	802	43.4

Niederschlagshöhe

Oder

	Jan.	Febr.	März	April	Mai	Juni	Juli	Aug.	Sept.	Okt.	Nov.	Dec.	Jahr	Tages-Max.
Waldek														
H = 632 m						(*Glatzer Neisse*)								h_r = ? m
1884	26	6	74	39	20	136	112	44	48	49	37	30	621?	32
1886	30	5	57	56	10	173	53	71	40	50	30	75	650?	76
1887	18	25	25	28	57	43	79	65	105	18	66	29	558?	21
1888	30	48	21	96	60	121	204	133	128	139	52	28	1060	34
1889	33	80	73	105	124	91	184	117	99	71	17	33	1027	31
1890	22	18	55	49	90	196	178	137	174	65	108	17	1109	42
1886-90	26.6	35.2	46.2	66.8	68.2	124.8	139.6	104.6	109.2	68.6	54.6	36.4	880.8	
Krebsgrund														
H = 362 m						(*Glatzer Neisse*)								h_r = ? m
1884	52	18	74	50	34	144	105	49	48	92	48	59	773	29
1885	10	14	57	28	133	82	220	62	121	26	64	27	844	90
1886	63	10	43	71	31	196	65	91	49	56	54	105	834	56
1887	18	35	52	41	107	45	47	67	42	27	104	37	622	42
1888	43	18	46	105	29	111	75	123	137	80	36	16	819	55
1889	19	33	57	65	75	37	186	74	108	95	33	32	814	36
1890	35	11	22	102	111	95	111	99	175	55	100	22	938	58
1886-90	35.6	21.4	44.0	76.8	70.6	96.8	96.8	90.8	102.2	62.6	65.4	42.4	805.4	
Ottmachau														
H = 210 m						(*Glatzer Neisse*)								h_r = 1.0 m
1887					75	40	26	54	51	20	68			
1888	36	14	29	62	23	97	67	67	131	77	23	17	643	53.0
1889	12	16	31	60	72	32	166	82	67	84	44	15	681	51.7
1890	21	6	12	82	75	107	89	125	115	33	77	13	755	37.5
Barzdorf														
H = 257 m						(*Glatzer Neisse*)								h_r = 0.8 m
1868					25	45	44	52	16	59	99	37		
1869	15	16	87	27	85	66	56	66	31	50	53	25	577	25
1870	36	10	36	55	35	57	74	68	64	34	13	54	536	33
1871	33	23	34	75	50	90	124	39	42	31	55	21	617	25
1872	21	15	33	40	103	77	48	117	37	52	41	31	615	40
1873	10	49	23	35	99	60	30	60	52	52	21	17	508	26
1874	21	26	48	69	81	83	46	66	28	9	23	98	598	30
1875	36	43	37	31	45	69	106	93	43	48	57	62	670	32
1876	36	57	45	70	59	59	74	115	58	14	26	63	676	40
1877	34	40	54	30	108	57	96	46	71	18	37	17	608	32
1878	35	10	60	87	49	77	63	69	24	59	47	34	614	39
1879	30	49	36	73	107	142	108	78	18	48	47	22	758	58
1880	20	29	29	84	151	88	50	140	98	78	18	44	829	51
1881	9	12	39	27	107	103	94	61	75	74	20	6	627	39
1882	12	11	34	68	106	80	144	112	55	32	43	42	739	52
1883	21	22	25	30	61	169	173	59	88	32	18	26	724	67
1884	28	13	65	37	38	135	90	39	44	57	33	37	616	27
1885	10	12	45	25	125	26	135	46	93	16	42	20	595	54

Niederschlagshöhe

Oder

	Jan.	Febr.	März	April	Mai	Juni	Juli	Aug.	Sept.	Okt.	Nov.	Dec.	Jahr	Tages-Max.
1886	69	6	32	61	34	172	82	53	43	50	35	90	727	44
1887	12	26	42	48	98	37	53	58	63	24	96	51	608	35
1888	29	21	40	103	34	99	54	108	116	131	28	12	775	44
1889	13	22	51	74	104	40	193	73	75	103	31	41	820	42
1890	22	8	15	98	137	97	116	142	167	41	81	19	943	57
Summe	552	520	910	1247	1841	1928	2053	1760	1401	1112	964	869	14780	
Jahre	22	22	22	22	23	23	23	23	23	23	23	23	22	
Mittel	25.1	23.6	41.4	56.7	80.0	83.8	89.3	76.5	60.9	48.3	41.9	37.8	665.3	
Maxim.	69	57	87	103	151	172	193	142	167	131	99	98	943	
Minim.	9	6	15	25	25	26	30	39	16	9	13	6	508	
1871-75	24.2	31.2	35.0	50.0	75.6	75.8	70.8	75.0	40.4	38.4	39.4	45.8	601.6	
1876-80	31.0	37.0	44.8	68.8	94.8	84.6	78.2	89.6	53.8	43.4	35.0	36.0	697.0	
1881-85	16.0	14.0	41.6	37.4	87.4	102.6	127.2	63.4	71.0	42.2	31.2	26.2	660.2	
1886-90	29.0	16.6	36.0	76.8	81.4	89.0	99.6	86.8	92.8	69.8	54.2	42.6	774.6	

Rothwasser

H = 345 m (*Glatzer Neisse, Weidenauer Wasser*) h_r = ? m

1884	24	17	69	48	37	188	109	29	52	68	42	30	713	38
1885	1	14	45	10	160	31	201	43	97	9	18	17	646	70
1886	58	5	27	55	49	227	76	87	82	42	51	94	853	55
1887	17	28	59	40	129	32	24	90	49	44	76	43	631	40
1888	37	18	*35*	118	34	127	67	139	158	86	25	23	867	64
1889	29	43	59	73	89	15	149	86	89	117	33	61	843	41
1890	29	12	31	97	109	144	93	145	178	41	80	23	982	59
1886-90	34.0	21.2	42.2	76.6	82.0	109.0	81.8	109.4	111.2	66.0	53.0	48.8	835.2	

Weidenau

H = 240 m (*Glatzer Neisse, Weidenauer Wasser*) h_r = 1.5 m

1884				37	52	134	93	51	42	59	33	47		
1885	8	13	46	26	137	28	190	50	95	12	46	18	669	68
1886	52	8	30	82	44	188	87	64	67	59	47	80	808	39
1887	20	18	38	46	107	36	25	67	51	27	77	22	534	31
1888	38	12	37	90	32	114	73	117	121	73	22	13	742	50
1889	15	28	38	72	66	27	163	87	69	89	25	21	700	33
1890	16	9	22	105	97	87	70	95	82	21	60	18	682	30
1886-90	28.2	15.0	33.0	79.0	69.2	90.4	83.6	86.0	78.0	53.8	46.2	30.8	693.2	

Blauer Stollen

H = 559 m (*Glatzer Neisse, Biele*) h_r = 1 m

1884	43	18	71	72	63	169	125	85	27	87	49	46	855	51
1885	12	10	41	43	157	49	131	73	146	27	65	32	786	58
1886	55	9	36	64	70	245	83	*50*	35	64	60	102	873	72
1887	45	52	79	64	165	44	54	131	97	68	103	61	963	51
1888	76	29	38	119	31	161	62	186	169	*70*	32	40	1013	68
1889	11	57	104	92	75	26	246	*118*	*124*	127	41	72	1093	*59*
1890	39	15	38	97	122	176	98	145	166	74	111	22	1103	51
1886-90	45.2	32.4	59.0	87.2	92.6	130.4	108.6	126.0	118.2	80.6	69.4	59.4	1009.0	

Niederschlagshöhe

Oder

	Jan.	Febr.	März	April	Mai	Juni	Juli	Aug.	Sept.	Okt.	Nov.	Dec.	Jahr	Tages-Max.
Rauschbach														
H = 560 m						(*Glatzer Neisse, Biele*)							h_r = ? m	
1886										50	81	138		
1887	17	70	62	50	134	64	*40*	119	45	15	80	102	798	38
1890	22	6	33	69		113		90	79					
Freiwaldau														
H = 495 m						(*Glatzer Neisse, Biele*)							h_r = ? m	
1876						122	126	102	97	3	27	60		
1877	41	49	54	43	137	56	127	38	70	29	68	33	745	
1878	63	22	87	91	29	61	81	80	40	42	65	40	701	
1885	8	22	49	31	196	53	148	32	25			40		127
1886	32	9	30	64	72	176	67	84	32	58	63	75	762	60
1887	33	32	66	44	125	53	33	92	71	62	84	43	738	28
1888	57	22	26	74	35	129	81	168	114	93	19	30	848	41
1889	16	26	74	83	73	28	184	122	103	107	31	24	871	40
1890	35	10	31	113	111	171	97	207	128	79	88	9	1079	71
1886-90	34.6	19.8	45.4	75.6	83.2	111.4	92.4	134.6	89.6	79.8	57.0	36.2	859.6	
Ramsau														
H = 740 m						(*Glatzer Neisse, Biele*)							h_r = 1.3 m	
1884	74	14	16	31	55	163	120	32	30	85	24	34	678	46
1885	8	25	36	37	133	29	136	64	205	34	93	27	827	94
1886	18	7	26	44	49	314	76	48	25	69	68	69	813	83
1887	34	62	39	17	93	101	88	60	69	67	14	58	702	42
1888	24	25	67	38	27	119	83	148	86	76	11	22	726	33
1889	23	45	27	42	66	52	132	133	72	39	6	25	662	50
1890	52	8	18	63	78	*169*	64	201	190	93	122	14	1072	70
1886-90	30.2	29.4	35.4	40.8	62.6	151.0	88.6	118.0	88.4	68.8	44.2	37.6	795.0	
Niklasdorf														
H = 334 m						(*Glatzer Neisse, Biele*)							h_r = 1 m	
1885	6	12	47	13	214	66	137	61	121	16	56	26	775	125
1886	55	6	37	67	72	186	98	74	53	58	46	121	873	41
1887	21	30	55	42	116	57	61	111	75	58	67	44	737	40
1888	62	21	37	96	36	127	95	153	140	87	33	26	913	56
1889	20	42	68	75	91	25	201	98	106	122	31	46	925	51
1890	25	9	28	114	110	156	103	177	200	66	85	18	1091	56
1886-90	36.6	21.6	45.0	78.8	85.0	110.2	111.6	122.6	114.8	78.2	52.4	51.0	907.8	
Ziegenhals														
H = 285 m						(*Glatzer Neisse, Biele*)							h_r = 1.0 m	
1887					130	49	33	99	81	42	81	44		31.1
1888	59	19	37	94	31	144	77	135	154	94	35	27	906	68.1
1889	23	35	64	79	118	35	199	87	71	107	54	38	910	52.3
1890	23	10	26	109										

Niederschlagshöhe

Oder

	Jan.	Febr.	März	April	Mai	Juni	Juli	Aug.	Sept.	Okt.	Nov.	Dec.	Jahr	Tages-Max.
Polnisch Wette														
H = 268 m						(*Glatzer Neisse, Biele*)							h_r = 1.0 m	
1890						112	95	125	169	43	80	16		57.0
Neisse														
H = 185 m						(*Glatzer Neisse*)							h_r = ? m	
1826		13	15	124	127	106	53	19	43	20	28			
1827			46	18	49	114	32	131	10	79	38			
1828			29	152	33	68	52	89	23	69				
1829				71	81	147	117	71	56	61				
1830			24	48	63	102	31	73	27	20	26			
1831			12	66	23	121	105	130	136	5	43	28		
1832	16	4	8	8	53	84	75	66	14	29	22	26	405	
1833	2	2	79	131	11	45	91	80	83	18	17			
1836			18	59	40	91	94	41	76	32	59	33		
1848	17	37	41	51	63	123	136	28	75	33	76	9	689	41.4
1849	40	16	38	21	35	67	55	86	16	74	59	46	553	39.9
Mannsdorf														
H = 178 m						(*Glatzer Neisse*)							h_r = 1.0 m	
1890								110	151	35	80	15		
Leuppusch														
H = 172 m						(*Glatzer Neisse*)							h_r = 1.0 m	
1887					65	66	42		41	27	59	29		
1888	48	19	52	98	23	106	38	72	102	69	18	22	667	38.5
1889	20	36	47	67	12	59	172	68	75	90	45	25	716	40.0
1890	24	5	13	93	70	107	99	92	120	35	97	14	769	37.1
Grottkau														
H = 170 m						(*Glatzer Neisse*)							h_r = 1.0 m	
1887					65	61	26	37	39	26	53			19.6
1888	39	18	57	86	26	121			94	68	19	20		
1889		41	49	69	4	38	147	60	75	91	39			33.3
1890	29													
Löwen														
H = 150 m						(*Glatzer Neisse*)							h_r = 1.0 m	
1887					68	79	44	39	47	22	48	27		21.7
1888	34	28	60	82	43	110	46	68	68	71	25	21	656	33.9
1889	21	50	38	57	33	26	179	70	67	88	18	21	668	37.7
1890	24	4	12	81	53	159	85	73	108	39	93	13	744	57.3

Niederschlagshöhe

Oder

	Jan.	Febr.	März	April	Mai	Juni	Juli	Aug.	Sept.	Okt.	Nov.	Dec.	Jahr	Tages-Max.
Tillowitz Friedrichsfück H = 172 m (*Glatzer Neisse, Steinau*) h_r = 0.7 m														
1887					99	81	27	79	61	21	37	23		
1888	38	27	47	80	32	115	54	68	85	70	23	27	666	40.5
1889	17	31	46	50	49	7	207	70	82	81	35	24	699	53.0
1890	21	3	9	78	50	115	83	87	135	34	86	14	715	28.5
Falkenberg, Ob. Schlesien H = 160 m (*Glatzer Neisse, Steinau*) h_r = 1.0 m														
1887						70	22	49	49	24	44	21		20.9
1888	45	20	58	77	46	127	44	75	79	73	33	24	701	35.8
1889	17	28	35	61	68	44	187	71	83	85	34	20	733	51.8
1890	22	3	12	85	40	119	100	80	127	42	98	14	742	31.0
Rosenberg, Ob. Schlesien H = 240 m (*Stober*) h_r = 1.0 m														
1887					93	90	33	72	56	49	45	36		26.4
1888	54	32	84	66	28	93	70	80	74	76	40	32	729	31.2
1889	20	58	44	55	19	21	166	72	73	80	54	19	681	37.2
1890	34	4	14	90	46	114	58	137	83	72	82	10	744	48.1
Kreuzburg H = 185 m (*Stober*) h_r = ? m, seit 1887 = 1.0 m														
1834	62	12	29	17	13	41	23	75	8	47	15	39	381	
1835	30	22	28	23	51	50	60	21	33	55	13	37	423	
1836	43	29	23	38	80	54	53	27	93	44	27	44	555	
1837	28	23	50	62	45	56	45	18	74	28	44	25	498	
1838	41	12	36	30	42	44	44	66	32	31	24	16	418	
1839	50	36	37	40	87	57	42	133	40	16	38	85	661	
1840	38	11	37	3	67	92	110	36	71	71	36	21	593	
1841	43	6	26	30	16	99	76	58	12	38	33	28	465	
1842	15	5	66	16	64	64	53	15	47	56	16	28	445	
1843	83	9	29	61	60	136	119	46	38	76	70	40	767	
1844	43	22	40	19	75	27	152	72	41	67	42	7	607	
1845	6	48	37	29	125	85	158	68	74	53	18	83	784	
1846	37	52	67	39	40	31	85	50	42	32	7	53	535	
1847	8	25	21	44	49	163	77	97	109	68	11	27	699	
1848	15	34	53	37	61	104	108	51	83	46	66	12	670	
1849	69	50	28	34	69	91	64	67	46	85	61	61	725	
1887					118	126	57	45	48	33	42	30		
1888	36	31	75	60	50	66	91	58	61	64	26	21	639	37.2
1889	12	48	34	55		15	175	93			54	17		48.2
1890	30	2	18	76	57	97	72	72	62	35	68	11	600	36.2
Summe	689	477	734	713	1169	1498	1664	1168	1014	945	711	685	10465	
Jahre	19	19	19	19	19	20	20	20	19	19	20	20	18	
Mittel	36.3	25.1	38.6	37.5	61.5	74.9	83.2	58.4	53.4	49.7	35.6	34.3	588.5	
Maxim.	83	52	75	76	125	163	175	133	109	85	70	85	784	
Minim.	6	2	18	3	13	15	23	15	8	16	7	7	381	

Niederschlagshöhe

Oder

	Jan.	Febr.	März	April	Mai	Juni	Juli	Aug.	Sept.	Okt.	Nov.	Dec.	Jahr	Tages-Max.
1836-40	50.0	22.2	36.6	34.6	64.2	60.6	58.8	56.0	62.0	38.0	33.8	38.2	545.0	
1841-45	38.0	18.0	39.6	31.0	68.0	82.2	111.6	51.8	42.4	58.0	35.8	37.2	613.6	
Schönfeld														
H = 180 m						(*Stober*)							h_r = 1.0 m	
1887		17	32	23	99	107	49	34	44	24	48	23		21.5
1888	36	24	77	60	40	66	93	64	49	61	26	29	625	39.3
1889	9	48	32	69	73	16	174	85	64	74	45	15	704	31.1
1890	38	2	16	73	61	106	63	95	75	44	77	9	659	38.0
Konstadt														
H = 165 m						(*Stober*)							h_r = 1.0 m	
1887					115	96	95	26	51	24	49	20		58.7
1888	28	25	68	45	54	89	98	57	62	70	30	18	644	54.0
1889	6	41	23	65	85	16	135	67	75	71	49	9	642	32.4
1890	34	1	11	74	55	110	54	92	65	41	76	16	629	40.5
Schwirz														
H = 155 m						(*Stober*)							h_r = 1.0 m	
1889				66	56	66	154	85	86	95	42	7		
1890	41	4	12	82	83	110	68	164	101	21	110	11	813	76.9
Kauern														
H = 150 m						(*Stober*)							h_r = 1.0 m	
1887					73	85	43	37	54	29	47	34		
1888	48	48	71	79			42	46						
Sausenberg														
H = 200 m						(*Stober*)							h_r = 1.0 m	
1887					105	97	41	72	49	41	41	34		31.7
1888	42	28	73	82	28	105	57	72	67	73	33	26	686	42.5
1889	16	46	33	46	31	45	159	70	71	81	55	17	670	36.0
1890	31	3	12	85	57	128	59	119	68	53	80	11	706	42.2
Karlsruhe, Ob. Schlesien														
H = 160 m						(*Stober*)							h_r = 1.0 m	
1887					85	90	46	50	57	30	49	32		24.0
1888	42	36	68	69	35	84	65	79	57	69	28	20	652	39.3
1889	15	56	40	64	34	125	147	92	84	100	68	18	843	39.0
1890	36	3	14	92	72	111	86	113	80	46	95	10	758	49.5
Chrosczütz														
H = 146 m						(*Stober*)							h_r = 1.0 m	
1887							52	39	54	21				

Niederschlagshöhe

Oder

	Jan.	Febr.	März	April	Mai	Juni	Juli	Aug.	Sept.	Okt.	Nov.	Dec.	Jahr	Tages-Max.
Brieg														
H = 143 m						(*Oder*)								h_r = 1.0 m
1887						66	48	42	39	20	52	11		26.4
1888	40	27	55	66	33	99	54	69	69	65	20	14	611	28.9
1889	14	43	34	46	35	55	170	69	77	87	37	16	683	43.7
1890	23	2	11	87	57	115	91	91	78	26	88	10	679	29.9
Konradswaldau														
H = 160 m						(*Hünernbach*)								h_r = 1.0 m
1887					66	71	41	48	35	28	52	16		20.1
1888	40	19	47	82	19	99	37	66	92	74	20	21	616	35.4
1889	16	46	35	61	14	64	173	64	77	79	41	14	684	46.6
1890	16	4	6	77	60	85	108	123	122	30	86	14	731	29.8
Gross-Leubusch														
H = 135 m						(*Smortave*)								h_r = 1.0 m
1887					71	70	38	41	43	26	51	17		26.6
1888	40	24	64	61	20	78	52	75	62	64	19	16	575	26.6
1889	14	42	33	52	41	31	169	82	107	113	37	18	739	41.0
1890	31	4	11	88	69	172	92	80	79	33	95	9	763	47.3
Reindörfel														
H = 285 m						(*Ohle*)								h_r = 1.0 m
1884					9	145	82	36	49	46	38	42		47.0
1885	8	10	34	9	92	11	82	39	85	37	22	52	481	42.8
1886	48	6	25	45	31	126	62	115	61	68	36	87	710	65.0
1887	23	21												
Münsterberg														
H = 204 m						(*Ohle*)								h_r = 1.0 m
1888				91	21	109	63	56	123	71	31	15		40.7
1889	18	30	41	73	22	56	189	64	87	107	39	29	755	45.6
1890	23	6	12	96	62	99	107	117	117	26	82	15	762	36.2
Heinrichau														
H = 194 m						(*Ohle*)								h_r = 1 m
1887			42	30	73	65	49	87						
Strehlen														
H = 165 m						(*Ohle*)								h_r = 1.0 m
1887					57	42	47	72	22	16	65	33		30.3
1888	42	24	49	75	19	87	64	61	121	69	18	14	643	38.0
1889	17	37	43	62	21	62	156	59	84	98	45	33	717	29.6
1890	25	6	9	90	74	101	91	86	125	17	93	11	728	48.7

Niederschlagshöhe

Oder

	Jan.	Febr.	März	April	Mai	Juni	Juli	Aug.	Sept.	Okt.	Nov.	Dec.	Jahr	Tages-Max.
Gauers														
H = 280 m						(*Ohle*)							h_r = 1.0 m	
1888										61	29	10		
1889	18	38¡	24	91	63	40	179	83	81	53	23	17	710	52.5
1890	13	11	9	100	71	96	110	125	134	36	73	15	799	38.0
Prieborn														
H = 190 m						(*Ohle*)							h_r = 1.0 m	
1887										21	62	26		
1888	53	17	44	82	20	119	47							
Krummendorf														
H = 180 m						(*Ohle*)							h_r = 1.0 m	
1888								55	119	79	23	18		
1889	18	29	39	69	30	75	196	57	94	102	44	25	778	40.0
1890	27	5	12	91	59	116	106	116	130	34	112	17	825	41.5
Kauern														
H = 145 m						(*Ohle*)							h_r = ? m	
1718		*54*	36	31	*15*	*59*	*37*	*25*	*24*	56	*71*			
Ohlau														
H = 137 m						(*Ohle*)							h_r = 1.0 m	
1719				61	26	42								
1887										21	59	25		
1888	37	30	69	91	60	73	66	76	81	65	18	16	682	43.2
1889	20	51	45	49	53	44	174	100	74	88	37	29	764	45.6
1890	33	5	18	82	53	97	102	93	80	24	93	10	690	34.2
Breslau														
H = 119 m						(*Oder*)							h_r = ? m	
1717										23	9	69		
1718	4	73	48	*45*	30	83	45	44	63	39	57	39	570	29.7
1719	90	44	*49*	42	21	37	8	69	59	46	27	48	540	37.8
1720	*52*	73	29	66	19	51	15	59	60	*46*	55	35	560	27.1
1721	30	51	12	78	69	*63*	*41*	82	29	53	*50*	41	*599*	23.0
1722	14	39	34	18	41	80	51	80	89	7	14	51	518	26.1
1723	33	31	27	38	50	155	74	48	74	14	82	*82*	708	49.1
1724	21	20	*79*	71	45	21	56	43	33	26	47	61	523	25.0
1725	16	3	16	23	131	*77*	*87*	187	55	15	42	*25*	*677*	63.3
1726	*60*	19	74	36	7	6	52	124	24	74	23	38	537	49.6
1727	20	57	33	30	49	52								
Summe	340	410	401	447	462	625	429	736	486	343	406	489	5232	
Jahre	10	10	10	10	10	10	9	9	9	10	10	10	9	
Mittel	34.0	41.0	40.1	44.7	46.2	62.5	47.7	81.8	54.0	34.3	40.6	48.9	575.8	
Maxim.	90	73	*79*	78	131	155	*87*	187	89	74	82	*82*	708	
Minim.	4	3	12	18	7	6	8	43	24	7	9	*25*	518	
1721-25	22.8	28.8	33.6	45.6	67.2	79.2	61.8	88.0	56.0	23.0	47.0	52.0	605.0	

Niederschlagshöhe

Oder

Breslau [Sternwarte]

H = 119 m (*Oder*) h_r = 33 m

	Jan.	Febr.	März	April	Mai	Juni	Juli	Aug.	Sept.	Okt.	Nov.	Dec.	Jahr	Tages-Max.
1799	11	6	12	15	20	129	59	24	27	11	6	4	324	
1800	7	11	6	5	37	68	41	8	18	30	28	16	275	
1801	10	7	24	47	18	77	65	35	62	40	15	16	416	
1802	18	19	18	19	46	24	39	38	14	12	31	25	303	
1803	13	26	13	8	28	*28*	12	21	11	28	15	22	225	
1804	35	17	13	30	14	28	20	19	18	26	12	21	253	
1805	8	34	13	15	10	19	13	25	15	26	15	19	212	
1806	14	9	8	14	2	2	24	15	20	5	38	4	155	
1807	48	6	10	16	23	32	6	32	34	15	47	22	291	
1808	24	23	12	67	16	78	21	28	82	20	15	21	407	
1809	13	21	13	24	12	19	13	24	40	18	23	20	240	
1810	28	26	20	14	28	18	30	22	8	15	43	48	300	
1811	9	9	15	9	2	19	34	11	5	20	13	15	161	
1812	16	9	43	15	30	62	58	21	15	38	37	24	368	
1813	3	6	27	26	27	22	31	30	36	33	23	11	275	
1814	18	19	17	32	32	47	30	11	22	10	13	11	262	
1815	23	9	17	11	24	36	43	62	28	16	23	12	304	
1816	14	11	15	6	28	53	64	46	38	28	19	9	331	
1817	9	9	15	8	46	9	46	58	54	19	17	15	305	
1818	14	9	23	28	5	8	26	12	33	4	6	15	183	
1819	15	9	35	13	44	36	50	86	38	15	18	22	381	
1820	12	9	33	24	58	57	68		26	14	23	32		
1821	32	38	51	30	28	92	44	40	28	9	25	36	453	
1822	35	5	21	14	28	21	57	41	21	9	9	13	274	
1823	29	39	17	51	47	73	33	7	15	11	21	30	373	
1824	36	42	18	43	38	52	47	29	26	21	37	35	424	
1825	18	9	10	5	64	69	38	49	23	8	33	8	334	
1826	5	7	13	43	31	56	25	34	14	28	15	25	296	
1827	28		53	34	29	59	24	124	8	33	22	22		
1828	72	22	41	42	16	51	92	75	28	43	24	27	533	
1829		40	8	70	60	117	166	55	68	44	28	159		
1830	14	22	26	56	42	102	80	28	85	27	23	24	529	
1831	15	9	38	25	41	90	79	80	98	4	80	68	627	
1832	20		7	5	46	55	69	9	2	18	42	14		
1833		25	40	88	6	122	99	64	122	11	2	28		
1834	13			10	8	40	8	14	2	20	3	6		
1835	2	0	17	0	47	27	31	10	35	26	3	8	206	
1836	5	9	0	24	58	12	20	2	52	5	28	23	238	
1837	3	11	13	32	37	11	56	5	42	3	16	16	245	
1838	18	4	7	4	23	33	28	49	19	17	24	4	230	
1839	16	24	22	13	118	44	37	74	31	17	24	65	485	
1840	22	5	18		56	63	65	58	96	33	22	25		
1841	66	37	13	46	27	105	71	47	9	30	21	19	491	
1842	7	3	21	8	5	21	20	5	28	15	12	21	164	
1843	32	12	18	25	30	100	47	24	8	45	18	10	370	
1844	8	2	19	7	38	20	89	57	32	66	24			
1845		3	17	22	73	33	43	30	39	11	17	21		
1846	12	17	29	28	41	15	32	41	22	19	3	20	279	
1847		9		36	35	88	47	95	64	51	5	12		
1848	13	19	16	39	5	109	35	24	15	27	33	3	338	41.3
1849	19	18	25	13	*44*	35	24	46	13	66	*17*	24	*344*	30.3
1850	23	25	3	*32*	33	79	77	45	26	72	29	13	457	20.1

Niederschlagshöhe

Oder

	Jan.	Febr.	März	April	Mai	Juni	Juli	Aug.	Sept.	Okt.	Nov.	Dec.	Jahr	Tages-Max.
1851	16	8	17	37	23	38	70	50	53	41	45	20	418	15.1
1852	21	27	11	23	27	*46*	23	37	17	15	29	7	*283*	17.0
1853	21	*18*	38	22	62	153	62	22	59	29	4	14	504	42.7
1854	*36*	24	17	26	51	105	57	212	15					40.6
Summe	1019	837	1066	1399	1867	3007	2588	2210	1859	1317	1218	1224	14866	
Jahre	52	53	54	55	56	56	56	55	56	55	55	54	45	
Mittel	19.6	15.8	19.7	25.4	33.3	53.7	46.2	40.2	33.2	23.9	22.1	22.7	355.8	
Maxim.	72	42	53	88	118	153	166	212	122	72	80	159	627	
Minim.	2	0	0	0	2	2	6	2	2	3	2	3	155	
1801-05	16.8	20.6	16.2	23.8	23.2	35.2	29.8	27.6	24.0	26.4	17.6	20.6	281.8	
1806-10	25.4	17.0	12.6	27.0	16.2	29.8	18.8	24.2	36.8	14.6	33.2	23.0	278.6	
1811-15	13.8	10.4	23.8	18.6	23.0	37.2	39.2	27.0	21.2	23.4	21.8	14.6	274.0	
1816-20	12.8	9.4	24.2	15.8	36.2	32.6	50.8		37.8	16.0	16.6	18.6		
1821-25	30.0	26.6	23.4	28.6	41.0	61.4	43.8	33.2	22.6	11.6	25.0	24.4	371.6	
1826-30			28.2	49.0	35.6	77.0	77.4	63.2	40.6	35.0	22.4	51.4		
1831-35				25.6	29.6	66.8	57.2	35.4	51.8	15.8	26.0	24.8		
1836-40	12.8	10.6	12.0		58.4	32.6	41.2	37.6	48.0	15.0	22.8	26.6		
1841-45		11.4	17.6	21.6	34.6	55.8	54.0	32.6	23.2	33.4	18.4			
1846-50		17.6		29.6	31.6	65.2	43.0	50.2	28.0	47.0	17.4	14.4		

Breslau [Sternwarte]

H = 119 m (*Oder*) h_r = 33 m

1854										49	33	36		
1855	14	43	53	27	61	36	49	93	54	33	21	11	495	47.3
1856	14	43	4	9	25	61	50	44	35	3	39	8	335	24.3
1857	15	2	11	40	11	30	74	68	26	18	24	18	337	
1858	9	6	4	6	56	34	98	123	24	35	15	9	419	
1859	6	7	32	31	58	24	41	77	87	29	16	30	438	
1860	16	17	18	37	19	53	120	75	25	14	21	18	433	
1861	15	13	22	11	34	100	61	66	102	5	36	23	488	
1862	32	37	14	13	94	67	55	65	11	13	10	26	437	
1863	16	8	37	23	66	61	35	18	69	14	25	31	403	
1864	9	13	22	43	30	27	57	55	55	17	10	3	341	
1865	23	8	22	11	29	53	66	95	4	30	14	7	362	
1866	6	33	39	20	48	30	67	60	22	0	20	31	376	
1867	30	24	23	43	80	46	74	23	25	50	13	25	456	
1868	14	22	26	61	10	63	31	92	20	29	58	38	464	
1869	18	13	41	10	75	43	25	48	22	19	49	34	397	
1870	15	4	23	24	12	48	67	65	43	29	9	36	375	
1871	29	29	8	52	24	81	122	25	9	15	33	12	439	
1872	12	14	23	35	85	76	50	54	28	18	34	17	446	
1873	6	22	7	8	57	72	27	22	44	31	13	19	328	
1874	7	16	38	51	27	70	46	38	17	22	20	57	409	
1875	26	20	25	17	38	40	77	63	53	51	56	50	516	
1876	35	70	44	47	55	44	36	75	30	12	18	29	495	
1877	36	44	40	10	70	10	88	53	60	24	18	14	467	
1878	25	14	39	68	37	33	24	42	11	69	33	20	415	
1879	15	41	22	24	68	53	71	71	19	33	43	22	482	
1880	35	20	9	44	91	103	62	88	42	48	34	38	614	
1881	4	5	37	13	14	34	32	43	63	37	12	8	302	
1882	10	7	15	31	73	71	32	61	34	15	45	35	429	
1883	18	11	10	10	23	52	120	66	40	20	14	30	414	
1884	27	6	38	32	32	89	35	56	21	38	35	24	433	
1885	13	5	24	21	52	35	96	82	65	29	23	21	466	

Niederschlagshöhe

Oder

	Jan.	Febr.	März	April	Mai	Juni	Juli	Aug.	Sept.	Okt.	Nov.	Dec.	Jahr	Tages-Max.
1886	31	5	20	16	24	91	80	67	12	58	15	49	468	
1887	4	12	22	9	79	50	38	36	16	11	56	5	338	
1888	23	25	58	20	41	56	35	57	68	67	15	7	472	
1889	10	29	26	23	24	29	96	56	57	65	17	11	443	
1890	18	2	3	58	33	70	61	91	54	7	76	6	479	
Summe	636	690	899	998	1655	1935	2198	2213	1367	1057	1023	858	15411	
Jahre	36	36	36	36	36	36	36	36	36	37	37	37	36	
Mittel	17.7	19.2	25.0	27.7	46.0	53.8	61.1	61.5	38.0	28.6	27.6	23.2	429.4	
Maxim.	36	70	58	68	94	103	122	123	102	69	76	57	614	
Minim.	4	2	3	6	10	10	24	18	4	0	9	3	302	
1851-55	21.6	24.0	27.2	27.0	44.8	75.6	52.2	82.8	39.6	33.4	26.4	17.6	472.2	
1856-60	12.0	15.0	13.8	24.6	33.8	40.4	76.6	77.4	39.4	19.8	23.0	16.6	392.4	
1861-65	19.0	15.8	23.4	20.2	50.6	61.6	54.8	59.8	48.2	15.8	19.0	18.0	406.2	
1866-70	16.6	19.2	30.4	31.6	45.0	46.0	52.8	57.6	26.4	25.4	29.8	32.8	413.6	
1871-75	16.0	20.2	20.2	32.6	46.2	67.8	64.4	40.4	30.2	27.4	31.2	31.0	427.6	
1876-80	29.2	37.8	30.8	38.6	64.2	48.6	56.2	65.8	32.4	37.2	29.2	24.6	494.6	
1881-85	14.4	6.8	24.8	21.4	38.8	56.2	63.0	61.6	44.6	27.8	25.8	23.6	408.8	
1886-90	17.2	14.6	25.8	25.2	40.2	59.2	62.0	61.4	41.4	41.6	35.8	15.6	440.0	

Breslau [Universitätshof]

H = 119 m (*Oder*) h_r = 1.9 m

1854										59	38	58		
1855	44	51	51	29	73	46	75	94	57	58	24	21	623	
1856	19	55	10	7	30	73	63	52	43	5	56	18	431	
1857	20	7	15	44	16	38	95	83	31	21	24	25	419	25.4
1858	25	10	9	7										

Breslau [Botanischer Garten, seit August 1880: Schleuse]

H = 118 m (*Oder*) h_r = 0.2 m, seit Aug. 1880 = 1.5 m

1858								229	27	46	15	12		111.8
1859	17	22	50	51	70	33	49	99	111	41	27	56	626	49.1
1860	24	46	41	46	26	82	148	106	29	19	28	31	626	40.6
1861	32	12	38	18	40	99	76	84	121	7	40	30	597	60.9
1862	44	52	15	20	83	87	68	73	12	17	15	36	522	50.8
1863	38	22	57	29	76	61	44	26	82	18	29	53	535	41.4
1864	13	28	31	60	41	36	69	67	63	31	14	4	457	33.1
1865	39	17	38	16	44	67	73	162	6	35	22	10	529	63.9
1866	10	59	45	22	70	32	85	88	30	0	63	48	552	30.3
1867	42	50	31	75	96	51	95	36	37	60	20	44	637	27.4
1868	31	39	39	70	16	78	40	89	27	41	66	49	585	43.2
1869	28	19	55	13	82	59	33	78	28	25	93	37	550	38.9
1870	11	4	24	21	12	53	85	91	74	38	11	50	474	32.7
1871	33	36	10	64	32	108	162	34	11	24	38	25	577	42.5
1872	15	33	28	43	92	97	61	65	34	20	40	20	548	34.1
1873	9	28	8	10	76	85	36	30	64	47	35	27	455	47.0
1874	8	27	45	57	32	74	56	46	22	29	28	82	506	54.3
1875	32	29	36	21	44	46	100	68	61	69	62	55	623	55.6

Niederschlagshöhe

Oder

	Jan.	Febr.	März	April	Mai	Juni	Juli	Aug.	Sept.	Okt.	Nov.	Dec.	Jahr	Tages-Max.
1876	42	90	54	62	66	54	52	94	39	18	21	33	625	25.4
1877	35	68	36	8	70	13	103	69	64	25	22	22	535	33.6
1878	30	13	45	77	45	34	35	45	9	70	26	29	458	21.1
1879	19	44	31	28	75	52	78	78	33	32	41	23	534	25.3
1880	39	16	9	39	97	111	71	110	53	57	33	56	691	46.1
1881	10	14	55	15	20	51	43	65	73	45	18	10	419	25.4
1882	10	15	21	42	90	83	42	81	47	16	65	43	555	33.3
1883	25	18	16	16	34	92	142	92	50	26	17	39	567	48.1
1884	35	8	46	40	40	96	44	71	24	55	58	33	550	40.0
1885	13	9	35	34	87	48	116	96	80	37	32	28	615	39.1
1886	53	8	26	18	26	116	104	75	14	66	20	81	607	43.1
1887	12	18	34	15	97	63	43	47	27	23	65	24	468	20.9
1888	34	29	74	66	56	71	44	69	92	85	20	14	654	30.2
1889	15	48	49	28	33	37	148	79	77	94	25	39	672	46.8
1890	33	4	10	79	45	101	99	118	103	24	88	8	712	42.5
Summe	831	925	1132	1203	1813	2170	2444	2660	1624	1240	1197	1151	18061	
Jahre	32	32	32	32	32	32	32	33	33	33	33	33	32	
Mittel	26.0	28.9	35.4	37.6	56.7	67.8	76.4	80.6	49.2	37.6	36.3	34.9	567.4	
Maxim.	53	90	74	79	97	116	162	229	121	94	93	82	712	
Minim.	8	4	8	8	12	13	33	26	6	0	11	4	419	
1861-65	33.2	26.2	35.8	28.6	56.8	70.0	66.0	82.4	56.8	21.6	24.0	26.6	528.0	
1866-70	24.4	34.2	38.8	40.2	55.2	54.6	67.6	76.4	39.2	32.8	50.6	45.6	559.6	
1871-75	19.4	30.6	25.4	39.0	55.2	82.0	83.0	48.6	38.4	37.8	40.6	41.8	541.8	
1876-80	33.0	46.2	35.0	42.8	70.6	52.8	67.8	79.2	39.6	40.4	28.6	32.6	568.6	
1881-85	18.6	12.8	34.6	29.4	54.2	74.0	77.4	81.0	54.8	35.8	38.0	30.6	541.2	
1886-90	29.4	21.4	38.6	41.2	51.4	77.6	87.6	77.6	62.6	58.4	43.6	33.2	622.6	

Breslau [Neues Wasser-Hebewerk]

H = 119 m (*Oder*) h_r = 1.75 m, seit 1889 = 1.0 m

1886				19	48	132	121	56	18	76	33	101		44.7
1887	5	28	46	28	105	84	55	59	44	47	83	14	598	32.6
1888	44	29	97	67	75	66	62	107	127	93	34	22	823	45.8
1889	24	55	54	39	28	31	195	106	122	121	24	26	825	72.3
1890	37	2	8	76	41	135	104	135	111	22	99	7	777	58.4
1886-90				45.8	59.4	89.6	107.4	92.6	84.4	71.8	54.6	34.0		

Breslau [Wenzel Hancke'sches Krankenhaus, seit 25. Juli 1888: Feuerwache 6, Gabitzstr. 30]

H = 120 m (*Oder*) h_r = 1.4 m, seit 1889 = 1.0 m

1886				11	35	133	126	63	23	69	31	123		40.7
1887	6	25	33	34	105	75	61	66	39	48	88	11	591	26.1
1888	35	29	94	69	47	73	63	115	125	113	35	24	822	40.8
1889	29	55	64	51	40	48	224	115	153	128	29	27	963	65.5
1890	51	4	11	112	63	145	119	124	142	37	134	9	951	60.4
1886-90				55.4	58.0	94.8	118.6	96.6	96.4	79.0	63.4	38.8		

Breslau [Zehndelberg]

H = 119 m (*Oder*) h_r = 1.5 m, seit 1889 = 1.0 m

1886				22	12	98	108	59	18	63	22	80		36.5
1887	5	25	29	28	102	67	45	60	36	39	86	12	534	30.1

Niederschlagshöhe

Oder

	Jan.	Febr.	März	April	Mai	Juni	Juli	Aug.	Sept.	Okt.	Nov.	Dec.	Jahr	Tages-Max.
1888	31	35	88	42	44	113	61	92	94	83	32	22	737	53.7
1889	20	43	52	38	30	54	205	100	126	122	28	22	840	68.4
1890	47	2	6	87	54	110	106	118	122	27	119	6	804	54.6
1886–90				43.4	48.4	88.4	105.0	85.8	79.2	66.8	57.4	28.4		

Nimptsch

H = 220 m (*Lohe*) h_r = 1.0 m

1887					67	47	38	80	21	16	86	13		29.3
1888	36	13	39	41	23	78	57	101	114	70	23	11	606	46.8
1889	14	22	35	34	29	55	176	65	84	83	29	17	643	40.3
1890	24	5	8	76	80	84	89	104	114	24	82	15	705	43.9

Langenöls, Kr. Nimptsch

H = 171 m (*Lohe*) h_r = 1.0 m

1889					50	65	160	60	98	99	29	31		39.2
1890	34	3	12	69	49	81	100	79	112	25	97	11	672	41.5

Markt Bohrau

H = 140 m (*Lohe*) h_r = 1.0 m

1887					62	45	93	67	24	22	71	*21*		39.0
1888	36	21	41	76	32	80	50	76	100	75	18	14	619	37.1
1889	18	34	42	59	71	95	142	64	107	93	44	37	806	36.4
1890	30	5	14	88	38	86	94	85	116	17	96	14	683	44.3

Thauer

H = 140 m (*Lohe*) h_r = 1.0 m

1889				53	29	35	134	79	75	92	35	20		39.7
1890	28	3	8	68	34	115	88	139	107	17	88	9	704	49.0

Nieder Wüstegiersdorf

H = 440 m (*Weistritz*) h_r = 1.0 m

1883											18	48		
1884	54	18	85	42	51	116	84	25	39			93		28.5
1885	7	19	41	24	100	70	121	111	118	71	35	62	779	40.2
1886	97	18	46	57	62	206	88	69	50	47	72	114	926	58.0
1887	94													
1888	55	34	58	121	40	173	66	176	132	78	31	19	983	56.0
1889	26	54	66	36	131	93	211	58	116	103	40	54	988	60.5
1890	56	15	50	112	59	177	124	91	114	62	105			37.9

Ober Tannhausen

H = 450 m (*Weistritz*) h_r = 1.4 m

1887										39	97	42		
1888	47	32	62	87	38	161	59	162	118	81	28	15	890	57.0
1889	19	48	55	31	64	78	204	55	141	108	29	33	865	42.5
1890	50	8	15	84	48	164	107	100	111	42	83			40.3

Niederschlagshöhe

Oder

	Jan.	Febr.	März	April	Mai	Juni	Juli	Aug.	Sept.	Okt.	Nov.	Dec.	Jahr	Tages-Max.
Charlottenbrunn														
H = 495* m					(*Weistritz*)								h_r = 1.0 m	
1887					98	52	30	95	27	48	95	57		38.3
1888	45	39	65	116	68	145	64	155	132	78	28	18	953	58.5
1889	24	58	66	35	108	70	185	52	138	113	35	53	937	37.4
1890	46	12	36	112	61	159	121	120	144	43	104	12	970	53.6
Schweidnitz														
H = 230 m					(*Weistritz*)								h_r = 1.0 m	
1887									21	26	84	33		
1888	38	17	44	89	36	80	50	77	160	68	26	8	693	52.2
1889	15	30	56	37	155	84	125	40	75	99	27	26	769	61.5
1890	25	6	15	81	62	124	100	119	114	25	76	11	758	48.8
Ober Peilau														
H = 304 m					(*Weistritz, Peile*)								h_r = 1.0 m	
1887					57	52	21	66	23	23	89	32		29.0
1888	38	19	37	64	19	79	47	102	110	73	18	9	615	34.4
1889	17	28	39	39	43	71	210	64	74	124	35	24	768	50.5
1890	23	12	10	94	74	95	101	115	123	31	78	13	769	49.8
Langenbielau														
H = 290 m					(*Weistritz, Peile*)								h_r = 1.0 m	
1887					65	54	28	70	21	22	97	35		30.4
1888	29	28	51	93	39	104	46	126	121	65	22	4	728	45.7
1889	19	32	42	30	66	87	198	47	75	120	38	36	790	42.3
1890	27	6	16	84	59	123	126	92	106	25	78	12	754	43.1
Reichenbach-Klinkenhaus														
H = 260 m					(*Weistritz, Peile*)								h_r = 1.0 m	
1867												39		
1868	16	28	47	89	56	87	43	71	8	52	76	35	608	47.2
1869	82	15	81	25	118	85	30	70	21					
1884	24	10	68	40	16	98	85	20	29	53	26	31	500	25.3
1885	5	9	21	13	121	25	62	76	88	61	18	49	548	54.0
1886	39	10	27	40	27	149	108	53	41	61	43	79	677	48.0
1887	6	21	43	21	56	51	29	69	29	23	93	32	473	32.2
1888	36	18	42	73	30	80	40	108	126	73	18	6	650	46.0
1889	13	22	39	35	77	82	217	43	76	125	32	26	787	53.3
1890	22	7	10	84	56	126	113	98	113	31	78	14	752	53.0
1886–90	23.2	15.6	32.2	50.6	49.2	97.6	101.4	74.2	77.0	62.6	52.8	31.4	667.8	
Steinkunzendorf														
H = 400 m					(*Weistritz, Peile*)								h_r = 1.2 m	
1889								47	118	131	33	37		
1890	42	11	12	72	87	127	107	104	161	57	109	20	909	62.3

Niederschlagshöhe

Oder

	Jan.	Febr.	März	April	Mai	Juni	Juli	Aug.	Sept.	Okt.	Nov.	Dec.	Jahr	Tages-Max.
Kaschbach														
H = 610 m						(*Weistritz, Peile*)					h_r = 1.5 m, im Sommer 1.0 m			
1889							249	50	134	147	44	29		43.2
1890	42	15	18	124	92	186	139	119	193	59	115	17	1119	82.1
Kanth														
H = 130 m						(*Weistritz*)							h_r = 1.0 m	
1887					73	45	48	48	16	22	74	8		23.5
1888	39	18	55	78	51	93	51	82	106	76	22	9	680	46.0
1889	13	30	44	28	54	54	102	75	79	91	34	23	627	33.9
1890	29	5	4			100	111	96	95	25	97	8		47.2
Zobtenberg														
H = 708 m						(*Weistritz*)							h_r = 1.0 m	
1887						58	37	90	28	30	108	27		32.5
1888	76	53	53	97	70	95	60	123	114	84	21	12	858	64.5
1889	29	42	69	56	107	71	142	68	93	143	50	45	915	45.8
1890	28	13	14	110	62	144	115	119	208	28	118	19	978	102.5
Klein Kniegnitz														
H = 190 m						(*Weistritz*)							h_r = ? m	
1833						124	116	71	93	26	23	96		
1834	78	15	35	32	42	65	38	71	14	31	14	40	475	
1835	25	22	31	30	63	62	91	35	35	51	15	35	495	
1836	16	29	18	70	96	69	35	44	101	40	71	36	625	
1837	32	35	64	82	67	49	102	19	105	39	56	41	691	
1838	55	29	37	28	82	122	81	94						
Zobten [Stadt]														
H = 200 m						(*Weistritz*)							h_r = 1.0 m	
1887					74	47	29	65	24	18	84	18		26.0
1888	44	23	63	81	45	88	63	89	123	86	23	9	737	43.8
1889	15	38	48	33	88	56	144	65	94	119	38	32	770	44.5
1890	38	7	14	96	43	98	102	116	119	25	103	13	774	50.5
Striegau														
H = 217 m						(*Weistritz, Striegauer Wasser*)							h_r = 1.0 m	
1887					93	47	39	74	26	32	82	10		25.5
1888	40	18	48	65	32	83	57	106	159	79	29	14	730	55.2
1889	13	32	51	44	82	51	133	65	68	95	20	22	676	32.5
1890	28	5	11	89	38	116	92	123	108	29	82	7	728	45.1
Waldenburg														
H = 435 m						(*Weistritz, Striegauer Wasser*)							h_r = 1.0 m	
1887					81	49	29	104	23	40	100	41		39.4
1888	37	32	63	93	44	127	63	154	141	86	28	14	882	52.5
1889	27	56	69	39	94	73	155	45	117	113	30	49	867	32.6
1890	58	13	28	94	57	135	122	139	135	47	99	12	939	53.7

Niederschlagshöhe

Oder

	Jan.	Febr.	März	April	Mai	Juni	Juli	Aug.	Sept.	Okt.	Nov.	Dec.	Jahr	Tages-Max.
Nieder Hermsdorf														
H = 455 m						(*Weistritz, Striegauer Wasser*)								h_r = 1.0 m
1887						55	27	71	23	42	86	23		33.5
1888	29	22	53	45	46	122	65	153	131	82	25	12	785	46.3
1889	17	39	39	41	92	53	165	49	128	101	23	10	757	36.0
1890	38	8	7	57	17	116	116	123	113	44	86	7	732	46.5
Salzbrunn														
H = 417 m						(*Weistritz, Striegauer Wasser*)								h_r = 1.0 m
1884					43	124	101	64	29	72	52	47		38.8
1885	4	10	23	26	112	34	47	90	119	63	43	15	586	51.3
1886	54	18	24	58	38	178	114	26	40	29	63	64	706	78.0
1887	10	16	36	15	76	43	26	97	19	31	91	24	484	37.8
1888	17	15	46	72	49	131	50	141	142	70	17	5	755	45.0
1889	9	23	37	26	46	55	118	42	135	85	18	21	615	35.3
1890	19	1	14	82	46	130	95	105	106	27	56	1	682	47.8
1886-90	21.8	14.6	31.4	50.6	51.0	107.4	80.6	82.2	88.4	48.4	49.0	23.0	648.4	
Freiburg														
H = 280 m						(*Weistritz, Striegauer Wasser*)								h_r = 1.0 m
1887					84	47	38	82	24	31	90	32		31.4
1888	30	14	45	67	29	98	60	159	150	81	23	6	762	46.4
1889	15	35	51	42	67	77	143	44	83	111	25	25	718	33.6
1890	31	6	15	88	70	100	92	138	116	29	86	9	780	54.0
Ossig														
H = 175 m						(*Weistritz, Striegauer Wasser*)								h_r = 1.0 m
1888										77	24	9		
1889	13	35	51	33	62	45	131	75	77	82	34	29	667	36.6
1890	32	4	11	83	53	126	102	107	114	26	87	8	753	55.8
Eckersdorf bei Schweidnitz														
H = 205 m						(*Weistritz, Striegauer Wasser*)								h_r = 0.6 m
1862				23	62	205		41	33			40		
1863	18	18	51	34	48	77	30		76	73	53	61		
1864	17	28	39	66	48	61	83	95	92	27	11	11	578	32.8
1865	23	14	57	2	66	127	82	224	3	50		15		
1866	14	51		41	117	51		130	33	1	51	17		
1867	53	72	56	65	146	20	24							
1868		25	2	34	7			105	9	9	55	68		
1869	32	34	97	14	130	136	81	88	16		43			
1870	26	20	38											
Deutsch Lissa														
H = 120 m						(*Weistritz*)								h_r = 1.0 m
1887					97	67	24	51	27	27	48	17		30.7
1888	43	27	76	57	57	69	42	69	110	80	13	12	655	37.0
1889	10	53	53	26	21	52	136	86	90	74	22	24	647	35.6
1890	35	3	7	86	29	71	101	80	103	25	97	7	644	55.5

Niederschlagshöhe

Oder

	Jan.	Febr.	März	April	Mai	Juni	Juli	Aug.	Sept.	Okt.	Nov.	Dec.	Jahr	Tages-Max.
Goldschmieden														
H = 118 m						(*Weistritz*)							h_r = 2.6 m	
1868												58		
1869	26	25	58	11	94	89	33	66	55	37	70	47	611	44.8
1870	21	4	32	43	24	57	100	124	68	37	24	44	578	34.7
1871	22	40	16	60	34	110	124	51	20	23	52	12	564	27.5
1872	15	35	30	45	94	116	54	88	38	28	49	20	612	26.8
1873	10	30	11	18	90	70	25	31	67	51	37	32	472	34.8
Ober Stradam														
H = 187 m						(*Weide*)							h_r = 1.0 m	
1887						78	56	65	40	26	49	9		
1888	27	23	85	58	36	43	57	67	49	67	31	13	556	18.8
1889	17	73	26	41	39	31	182	69	69	85	28	13	673	43.6
1890	35	1	10	68	37	120	82	80	56	54	76	11	630	29.1
Schmograu														
H = 162 m						(*Weide*)							h_r = 1.0 m	
1884		11	30	32	42	64	55	12	19	68				
1885		13	35	30	80	23	114	70	62	67	25	34		30.3
1886	73	12	41	26	29	82	91	35	29	62	14	64	558	26.2
1887	16	15	25	17	90	90	47	52	52	24	38	18	484	17.3
1888	22	17	69	44	26	34	74	77	48	77	23	25	536	26.2
1889	13	45	22	46	57	51	115	67	63	76	31	7	593	24.7
1890	26	2	18	61	49	137	71	68	65	38	71	6	612	27.8
1886–90	30.0	18.2	35.0	38.8	50.2	78.8	79.6	59.8	51.4	55.4	35.4	24.0	556.6	
Reichthal														
H = 165 m						(*Weide*)							h_r = 1.0 m	
1887					105	103	39	40	47	25	44	25		30.1
1888	33	35	90	58	38	43	100	76	59	66	27	23	648	30.5
1889	16	68	33	82	98	24	133	91	74	85	40	18	762	50.9
1890	40	3	22	79	52	126	72	76	52	57	79	10	668	32.1
Namslau														
H = 150 m						(*Weide*)							h_r = 1.0 m	
1887						118	50	66	40	18	47			
Bernstadt														
H = 138 m						(*Weide*)							h_r = 1.0 m	
1887					87	90	51	42	31	47	29	28		
1888	36	32	82	54	46	65	84	68	57	65	30	21	640	33.2
1889	15	57	38	44	35	51	158	61	76	81	33	18	667	30.2
1890	39	3	21	65	67	176	85	91	76	28	83	15	749	39.5

Niederschlagshöhe

Oder

	Jan.	Febr.	März	April	Mai	Juni	Juli	Aug.	Sept.	Okt.	Nov.	Dec.	Jahr	Tages-Max.
Ellguth, Kr. Namslau														
H = 143 m					(*Weide*)								h_r = 1.0 m	
1888					29	42	72	71	56	75	25	17		24.9
1889	12	41	33	53	42	37	127	91	74	80	45	16	651	23.3
1890	35	3	15	73	53	123	86	96	75	38	83	9	689	32.6
Spahlitz														
H = 150 m					(*Weide*)								h_r = 1.0 m	
1889								75	70	96	31	19		
1890	38	2	14	73	40	177	89	69	69	51	88	8	718	52.6
Oels														
H = 150 m					(*Weide*)								h_r = 1.0 m	
1887					68	76	60	60	35	36	52	39		21.2
1888	36	25	79	61	44	53	71	86	70	81	31			23.1
1889	13	46	40	28										
Laskowitz, Kr. Ohlau														
H = 135 m					(*Weide*)								h_r = 1.0 m	
1888											21	14		
1889	13	35	34	63	41	38	162	84	74	91	31	23	689	39.5
1890	31	2	14	93	54	121	103	120	77	33	91			61.1
Daupe														
H = 130 m					(*Weide*)								h_r = 1.0 m	
1890												10		
Hundsfeld														
H = 135 m					(*Weide*)								h_r = 1.0 m	
1887					132	91	41	63	51	33	64	33		29.1
1888	59	50	108	90	102	65	55	71	95	98	21	16	830	28.7
1889	16	48	52	32	40	48	130	94	62	87	26	25	660	45.0
1890	35	3	10	76	33	107	85	96	82	28	82	9	646	27.1
Obernigk														
H = 170 m					(*Auraser Bach*)								h_r = 1.0 m	
1887					93	96	36	70	44	37	70	18		31.4
1888	36	28	76	70	38	51	70	84	112	86	35	18	704	27.5
1889	16	53	48	45	112	24	135	64	81	85	27	16	706	79.6
1890	34	2	12	77	35	111	95	110	84	52	85	5	682	39.0
Dyhernfurth														
H = 110 m					(*Oder*)								h_r = 1.0 m	
1887							50	44	49	27	59	15		
1888	38	23	69	43	39	46	49	63	109	83	31	15	608	35.2
1889	17	48	49	41	67	52	127	59	71	84	26	20	661	39.0
1890	35	4	5	73	28	109	96	85	61	36	84	6	622	37.7

Niederschlagshöhe

Oder

	Jan.	Febr.	März	April	Mai	Juni	Juli	Aug.	Sept.	Okt.	Nov.	Dec.	Jahr	Tages-Max.
Dietzdorf														
H = 132 m						(*Neumarkter Wasser*)							h_r = 1.0 m	
1886									13	63	35	74		
1887	2	17	36	32	70	54	49	34	48	29	78			28.0
Frankenthal														
H = 120 m						(*Neumarkter Wasser*)							h_r = 1.0 m	
1887												28		
1888	47	22	61	75	23	63	63	91	135	85	30	12	707	46.5
1889	15	43	68	28	30	61	155	67	69	88	30	24	678	30.1
1890	36	3	10	77	35	123	95	107	71	20	89	11	677	44.5
Neumarkt														
H = 130 m						(*Neumarkter Wasser*)							h_r = 1.0 m	
1887						60	55	35	35	29	70	13		23.0
1888	41	18	59	69	24	57	63	86	145	82	33	11	688	50.0
1889	14	39	65	27	30	75	150	55	66	85	30	18	654	39.6
1890	34	3	7	76	44	113	99	104	76	27	83	7	673	46.0
Leubus [Städtel]														
H = 95 m						(*Oder*)							h_r = 1.0 m	
1890	34	4	9	66	34	103	88	88	63	28	74	10	601	41.0
Ketschdorf														
H = 450 m						(*Katzbach*)							h_r = 1.0 m	
1887						91	105	96	38	41	77	18		67.5
1888	40	32	70	59	65	90	65	178	129	98	28	28	882	46.8
1889	26	66	78	47	57	67								
1890				101	38	176	130	166	118	74	84	8		59.8
Kauffung														
H = 375 m						(*Katzbach*)							h_r = 1.0 m	
1887						64	36	71	32	26	84	12		45.9
1888	37	24	72	77	61	98	64	183	119	95	35	17	882	63.1
1889	15	35	39	38	74	72	131	59	101	75	28			36.4
1890		8	32	103	49	177	111	147			91	5		
Schönau														
H = 265 m						(*Katzbach*)							h_r = 1.0 m	
1887						70	21	58	32	26	65	24		26.1
1888	42	22	54	108	34	90	60	200	105	89	29	15	848	128.7
1889	27	31	51	53	61	65	162	49	85	102	29	30	745	43.8
1890	26	13	15	100	55	167	108	140	123	64	72	8	891	54.3

Niederschlagshöhe

Oder

	Jan.	Febr.	März	April	Mai	Juni	Juli	Aug.	Sept	Okt.	Nov.	Dec.	Jahr	Tages-Max.
Willenberg, Kr. Schönau														
H = 369 m						(*Katzbach*)								h_r = 1.0 m
1887						63	18	45	29	21	74	32		30.1
1888	41	17	51	106	10	117	62	210	101	86	25	15	841	75.4
1889	17	33	63	57	49	58	121	42	76	86	29	40	671	41.6
1890	30	6	17	102	79	153	77	121	105	56	65	5	816	50.5
Goldberg, Schlesien														
H = 225 m						(*Katzbach*)								h_r = 1.0 m
1887					92	45	42	40	26	18	70	30		27.4
1888	41	30	60	89	25	80	80	198	108	80	27	14	832	93.6
1889	15	52	51	48	63	61	151	44	61	106	23	26	701	44.0
1890	43	6	14	88	27	142	95	95	94	50	63	3	720	37.1
Röhrsdorf, Kr. Bolkenhain														
H = 322 m						(*Katzbach, Wüth. Neisse*)								h_r = 1.0 m
1887					104	60	61	96	38	43	80	19		29.5
1888	53	31	69	77	48	95	59	145	92	94	28	18	809	54.9
1889	14	51	45	34	41	68	148	54	92	91	22	21	681	48.8
1890	41	5	18	86	59	133	107	133	98	55	72	7	814	39.6
Bolkenhain														
H = 305 m						(*Katzbach, Wüth. Neisse*)								h_r = 1.0 m
1887					77	26	39	82	41	28	87	27		34.9
1888	46	22	62	85	41	89	50	147	132	89	25	12	800	41.8
1889	12	41	58	34	48	55	168	43	90	90				48.5
1890	56	7	17	109										
Börnchen														
H = 271 m						(*Katzbach, Wüth. Neisse*)								h_r = 1.0 m
1887				20	108	49	36	62	31	18	76			29.2
1888	28	20	28	29	16	73	53	135	148	87	20	8	645	90.2
1889	12	21	43	41	102	72	122	43	67	102	18	8	651	52.9
1890	26	2	16	86	22	139	102	115	102	31	84	11	736	45.0
Siebenhufen														
H = 310 m						(*Katzbach, Wüth. Neisse*)								h_r = 1.0 m
1888										89	28	18		
1889	20	57	76	42	90	59	145	56	85	99	27	35	791	55.6
1890	40	9	19	96	70	165	121	104	121	56	100	7	908	47.2
Jauer														
H = 190 m						(*Katzbach, Wüth. Neisse*)								h_r = 1.0 m
1887						44	49	46	34	26	74	19		27.4
1888	28	19	49	79	25	64	56	117	101	83	22	5	648	54.6
1889		35	50	42				62	52	84	26	37		
1890	33	5	18	79	69	151	104	107	67	33	75	6	747	40.3

Niederschlagshöhe

Oder

	Jan.	Febr.	März	April	Mai	Juni	Juli	Aug.	Sept.	Okt.	Nov.	Dec.	Jahr	Tages-Max.
Willmannsdorf														
H = 400 m					(*Katzbach, Wüth. Neisse*)								h_r = 1.0 m	
1886					56	98	179	19	14	38	75	98		50.9
1887	10	35	64	47	109	53	60	53	28	23	92	14	588	47.4
1888	24	18	46	71	55				153	101	33	15		
1889	20	62	66	62	58	50	148	58	75	111	29	36	775	46.8
1890	37	8	21	91	33	166	107	106	125	58	80	4	836	57.0
Liegnitz														
H = 128 m					(*Katzbach*)								h_r = 1.0 m	
1884	38	11	74	53	55	91	82	14	21	51	42	43	575	39.2
1885	6	12	31	30	63	36	95	102	78	31	33	31	548	40.0
1886	40	11	31	28	24	122	112	25	14	68	33	81	589	49.0
1887	8	15	35	37	78	51	38	34	30	20	68	31	445	22.1
1888	33	20	58	89	37	58	74	125	89	84	26	12	705	45.7
1889	13	35	47	48	99	44	109	52	57	83	18	18	623	48.9
1890	37	5	6	83	28	119	85	108	72	24	70	6	643	38.4
1886-90	26.2	17.2	35.4	57.0	53.2	78.8	83.6	68.8	52.4	55.8	43.0	29.6	601.0	
Falkenhain														
H = 290 m					(*Katzbach, Schwarzwasser*)								h_r = 1.0 m	
1887					124	68	30	48	33	23	66	12		28.5
1888	38	16	53	74	50	110	74	213	99	88	17	11	843	99.4
1889	16	22	44	57	41	61	141	48	84	92	25	11	642	54.5
1890	37	4	10	96	37	157	102	137	98	62	75	4	819	40.5
Probsthain														
H = 265 m					(*Katzbach, Schwarzwasser*)								h_r = 1.0 m	
1887					189	79	41	51	37	32	71	49		55.2
1888	57	35	63	90	32	94	88	198	98	84	29	24	892	85.1
1889	22	63	66	77	63	66	140	43	77	98	31	38	784	55.2
1890	50	8	18	107	39	166	112	137	101	64	85	6	893	40.1
Gröditzberg [Dorf]														
H = 265 m					(*Katzbach, Schwarzwasser*)								h_r = 1.0 m	
1887					106	62	53	52	32	42	75	36		30.2
1888	48	32	70	91	39	63	78	185	109	86	39	17	857	74.9
1889	21	72	73	73	71	70	121	56	85	107	26	28	803	43.3
1890	58	6	23	105	38	154	91	105	87	56	78	8	809	36.5
Hainau														
H = 150 m					(*Katzbach, Schwarzwasser*)								h_r = 1.0 m	
1887					113	50	49	18	30	17	68	51		30.4
1888	28	11	50	69	63	58	60	154	39	91	45	3	671	51.5
1889	17	36	54											

Niederschlagshöhe

Oder

	Jan.	Febr.	März	April	Mai	Juni	Juli	Aug.	Sept.	Okt.	Nov.	Dec.	Jahr	Tages-Max.
Neurode, Kr. Lüben														
H = 151 m						(*Katzbach, Schwarzwasser*)							h_r = 1.0 m	
1886										70	33	71		
1887	12	18	41	25	84	65	48	26	42	24	84	52	521	26.8
1888	42	25	72	68	29	45	72	129	65	88	27	9	671	43.8
1889	10	53	62	41	42	55	117	71	49	96	19	17	632	37.9
1890	47	6	7	79	22	109	58	74	68	36	79	6	591	30.9
Lobendau														
H = 150 m						(*Katzbach, Schwarzwasser*)							h_r = 1.0 m	
1886										71	38	85		
1887	6	19	47	26	103	62	34	36	22	16	73	31	475	26.0
1888	38	24	53	79	44	67	62	162	84	89	27	12	741	75.3
1889	12	51	53	62	58	75	123	48	57	90	25	23	677	33.6
1890	40	5	12	84	30	110	89	110	77	31	69	6	663	41.3
Wahlstatt														
H = 170 m						(*Katzbach, Weidelache*)							h_r = 1.0 m	
1886			23	24	38	103	134	28	15	67	41	93		53.6
1887	10	16	27	30	136	79	38	49	37	42	79	20	563	52.0
1888	30	17	49	89	27	62	58	101	123	95	29	10	690	45.8
1889	16	32	46	34	60	40	105	60	54	86	29	26	588	26.6
1890	32	5	13	89	51	115	93	88	90	32	81	9	698	39.5
Parchwitz														
H = 119 m						(*Katzbach*)							h_r = 1.0 m	
1887					63	46	43	30	43	29	73	21		21.4
1888	30	21	62	84	30	49	50	101	89	96	32	10	654	34.2
1889	12	51	54	48	61	54	131	60	62	75	24	25	657	28.0
1890	35	3	7	69	38	104	98	88	60	35	75	6	618	36.2
Lüben														
H = 125 m						(*Kalte Bach*)							h_r = 1.0 m	
1887				47	135	80	85	33	51	31	103	19		42.6
1888	56	19	89	75	35	64	78	146	75	99	46	15	797	67.0
1889	12	48	64	52	40	68	139	85	42	82	20	23	675	42.3
1890	37	4	8	73	20	109	71	63	53	38	71	4	551	37.5
Steinau														
H = 96 m						(*Oder*)							h_r = 1.0 m	
1887							55	27	45	26	65	12		22.1
1888	31	20	64	45	27	35	41	110	72	81	26	9	561	30.9
1889	8	49	46	47	29	115	143	52	42	85	16	12	644	66.1
1890	30	4	7	67	50	90	77	71	58	31	78	5	568	41.7
Polnischdorf														
H = 112 m						(*Iseritz*)							h_r = 1.0 m	
1888											35	12		
1889	13	45	55	39	31	45	134	59	65	88	22	26	622	31.5
1890	35	4	10	70	60	117	82	93	71	43	91	7	683	42.1

Niederschlagshöhe

Oder

	Jan.	Febr.	März	April	Mai	Juni	Juli	Aug.	Sept.	Okt.	Nov.	Dec.	Jahr	Tages-Max.
Köben (*Oder*)														
H = 80 m														h_r = 1.0 m
1887							53	23	55	21	75	12		27.7
1888	35	24	81	73	31	42	45	122	76	75	25	12	641	68.4
1889	6	43	64	58	33	78	119	48	37	90	20	23	619	43.5
1890	41	6	13	68	35	108	79	60	66	60	68	5	609	54.5
Antonin (*Bartsch*)														
H = 137 m														h_r = 1.0 m
1890				69	45	80	119	51	68	40	61	2		27.1
Schildberg (*Bartsch*)														
H = 200 m														h_r = 1.0 m
1890					47	128	71	76	87	59	69	8		29.5
Gr. Wartenberg (*Bartsch*)														
H = 170 m														h_r = 1.0 m
1887					89	102	79	68	41	24	52	27		26.0
1888	40	33	102	95	47	40	73	79	57	53	40	23	682	28.2
1889	16	58	37	52	37	16	159	92	69	79	35			33.7
1890	47	2	12	74	43	111	109	64	82	59	59	11	673	30.4
Suschen (*Bartsch*)														
H = 130 m														h_r = 1.0 m
1889				44	37	43	212	77	76	92	26	17		51.6
1890	39	2	10	65	35	112	106	58	87	66	65	19	664	29.5
Festenberg (*Bartsch*)														
H = 180 m														h_r = 1.0 m
1887					81	98	49	61	53	34	61	35		23.6
1888	39	36	110	89	29	38	75	69	71	72	49	13	690	36.2
1889	21	74	57	45	66	77	165	83	78	102	30	25	823	54.0
1890	56	1	12	79	40	125	110	58	90	54	93	12	730	41.0
Militsch (*Bartsch*)														
H = 120 m														h_r = 1.0 m
1887					108	99	76	45	58	32	53	25		20.1
1888	39	31	100	74	25	44	92	81	102	76	43	24	731	34.0
1889	17	58	58	40	33	27	148	72	67	83	17	18	638	33.6
1890	36	2	7	77	26	117	56	115	89	60	93	8	686	48.3
Sulau (*Bartsch*)														
H = 104 m														h_r = 1.0 m
1887					86	106	58	70	50	30	55	22		21.7
1888	39	26	92	52	29	40	91	72	121	83	40	15	700	45.0
1889	16	65	54	42	22	46	117	63	69	85	19	20	618	31.8
1890	43	3	15	77	48	117	91	107	95	55	82	7	740	58.4

Niederschlagshöhe

Oder

	Jan.	Febr.	März	April	Mai	Juni	Juli	Aug.	Sept.	Okt.	Nov.	Dec.	Jahr	Tages-Max.
Trachenberg (*Bartsch*)														
H = 90 m													h_r = 1.0 m	
1887					87	91	43	63	43	32	74	17		29.0
1888	37	22	86	68	31	39	63	90	90	82	35	18	661	31.7
1889	16	56	54	39	92	35	121	61	72	90	19	21	676	64.2
1890	40	11	15	81	42	93	90	92	86	43	94	10	697	44.2
Polnisch Hammer (*Bartsch*)														
H = 114 m													h_r = 1.0 m	
1890						119	91	90	67	48	60	14		44.6
Trebnitz (*Bartsch*)														
H = 185 m													h_r = 1.0 m	
1887					102	100	52	49	38	34	64	29		21.2
1888	43	38	90	64	43	47	77	70	99	80	36	15	702	28.8
1889	14				78	85	129	57	81	86	23	27		46.0
1890	33	3	13			126	104	79	86	43	95	7		31.8
Prausnitz, Kr. Militsch (*Bartsch*)														
H = 115 m													h_r = 1.0 m	
1887					87	76	51	71	39	27	67	12		
1888	29			59	37	39	58	87	139	75	40	12		46.8
1889				39	63	22	120	61	30	86				
Koschmin (*Bartsch, Horle*)														
H = 144 m													h_r = 1.0 m	
1890			9	55	44	153	84	98	81	63	70	6		46.3
Kobylin (*Bartsch, Horle*)														
H = 105 m													h_r = 1.0 m	
1890					61	122	84	72	104	66	72	7		57.0
Freyhan (*Bartsch, Horle*)														
H = 132 m													h_r = 1.0 m	
1889				39	32	37	202	102	71	80	19	18		42.8
1890	43	3	13	76	50	115	88	112	85	70	82	9	746	39.5
Przyborowo (*Bartsch, Horle*)														
H = 106 m													h_r = 1.0 m	
1890			11	92	52	104	91	63	78	54	58	1		60.7

Niederschlagshöhe

Oder.

	Jan.	Febr.	März	April	Mai	Juni	Juli	Aug.	Sept.	Okt.	Nov.	Dec.	Jahr	Tages-Max.
Zechen														
H = 105 m						(*Bartsch, Horle*)							h_r = 2.6 m	
1847											15	28		
1848	22	56	39	50	23	77	50	27	40	57	39	6	486	
1849	46	50	82	44	30	54	38	47	26	69	64	76	626	
1850	54	74	42	37	53	150	56	35	33	109	86	35	764	
1851	14	22	55	44	49	52	81	78	74	59	110	27	665	
1852	41	42	19	9	67	74	32	92	36	22	36	29	499	23.4
1853	24	52	62	37	52	83	42	32	39	37	10	21	491	27.2
1854	37	35	23	40	52	115	136	256	20	33	65	66	878	60.6
1855	48	37	35	36	55	86	154	99	28	42	21	29	670	47.1
1856	28	63	23	25	71	82	51	96	26	5	50	39	559	42.5
1857	13	9	17	76	6	25	98	65	25	21	14	39	408	19.3
1858	38	11	13	7	86	25	121	112	25	49	10	17	514	41.7
1859	21	40	51	50	35	57	30	58	77	31	22	44	516	28.1
1860	19	55	43	20	26	108	90	105	43	33	22	36	600	30.2
1861	37	24	44	26	66	102	42	95	121	4	45	25	631	65.7
1862	51	42	12	21	38	137	60	20	10	18	10	43	462	31.6
1863	25	17	48	33	77	97	18	20	51	18	20	72	496	24.4
1864	17	20	33	61	33	14	89	49	76	25	10	3	430	25.3
1865	33	13	33	2	22	102	31	178	17	25	18	12	486	50.5
1866	11	55	37	23	60	79	82	101	20	2	53	62	585	32.9
1867	53	64	30	63	105	73	79	36	12	57	47	64	683	46.2
1868	35	42	33	59	6	54	45	56	10	32	50	60	482	20.2
1869	25	34	53	33	44	99	12	60	55	38	95	46	594	32.5
1870	26	12	32	23	49	81	122	90	59	59	8	51	612	61.9
1871	25	48	11	59	36	107	131	33	20					29.9
Summe	743	917	870	878	1141	1933	1690	1840	943	845	920	930	13137	
Jahre	24	24	24	24	24	24	24	24	24	23	24	24	23	
Mittel	31.0	38.2	36.2	36.6	47.5	80.5	70.4	76.7	39.3	36.7	38.3	38.8	570.2	
Maxim.	54	74	82	76	105	150	154	256	121	109	110	76	878	
Minim.	11	9	11	2	6	14	12	20	10	2	8	3	408	
1851-55	32.8	37.6	38.8	33.2	55.0	82.0	89.0	111.4	39.4	38.6	48.4	34.4	640.6	
1856-60	23.8	35.6	29.4	35.6	44.8	59.4	78.0	87.2	39.2	27.8	23.6	35.0	519.4	
1861-65	32.6	23.2	34.0	28.6	47.2	90.4	48.0	72.4	55.0	18.0	20.6	31.0	501.0	
1866-70	30.0	41.4	37.0	40.2	52.8	77.2	68.0	68.6	31.2	37.6	50.6	56.6	591.2	
Rawitsch														
H = 100 m						(*Bartsch, Horle*)							h_r = 1.0 m	
1889							134	52	65	80	12	14		
1890	34	3	9	78	35	116	83	67	82	50	72	4	633	52.4
Herrnstadt														
H = 86 m						(*Bartsch*)							h_r = 1.0 m	
1887					79	77	53	42	82	22	74	14		51.7
1888	33	19	76	70	30	36	64	119	72	69	29	11	628	60.8
1889	12	53	60	40	31	67	136	54	60	79	17	22	631	26.5
1890	41	5	15	73	64	94	86	89	66	54	77	6	670	50.5

Niederschlagshöhe

Oder

	Jan.	Febr.	März	April	Mai	Juni	Juli	Aug.	Sept.	Okt.	Nov.	Dec.	Jahr	Tages-Max.
Winzig														
H = 180 m						(*Bartsch*)							h_r = 1.0 m	
1889	8	47	57	32	39	63	147	59	63	97	22	23	657	31.7
1890	37	4	11	78	50	114	80	87	75	57	90	6	689	42.3
Zapplau														
H = 81 m						(*Bartsch*)							h_r = ? m	
1821	27	21	18	54	67	86	101	43	57	20	51	37	582	
1822	47	6	60	29	31	9	81	121	41	25	11	7	468	
1823	23	46	22	23	34	117	45	18	23	18	31	30	430	
1824	14	28	7	30	53	51	49	47	32	29	56	32	428	
1825	23	23	8	26	104	96	51	59	36	16	61	15	518	
1826	19	16	25	66	79	78	63	38	50	30	27	32	523	
1827	54	13	58	26	105	171	21	74	5	45	39	26	637	
1828	29	17	74	61	57	75	99	113	37	51	49	33	695	
1829	18	27	10	74	45	119	92	77	52	47	32	39	632	
1821-25	26.8	24.8	23.0	32.4	57.8	71.8	65.4	57.6	37.8	21.6	42.0	24.2	485.2	
Guhrau														
						(*Bartsch, Schles. Landgraben*)								
H = 87 m													h_r = 7 m, seit Juli 1882 = 1.5 m, seit 1889 = 1.0 m	
1871										11	27	22		
1872	10	26	26	61	60	122	53	64	26	21	49	27	545	29.3
1873	15	24	4	9	62	23	22	34	67	50	32	34	376	20.5
1874	17	23	53	57	29	25	16	49	21	13	23	63	389	16.7
1875	47	34	33	29	74	48	87	44	36	62	64	31	589	38.7
1876	35	63	75	23	44	28	49	43	60	23	16	31	490	22.6
1877	46	58	38	17	39	17	86	51	69	49	12	27	509	26.8
1878	33	13	70	54	49	52	87	60	14	27	43	32	534	35.9
1879	30	33	45	27	57	41	56	60	41	29	70	31	520	20.3
1880	32	17	28	37	45	74	129	77	41	85	33	76	674	29.9
1881	20	16	45	17	26	79	32	119	50	38	28	11	481	30.4
1882	18	15	23	30	69	92	86	74	78	28	73	48	634	20.6
1889					24	97	108	62	50	94	17	19		
1890	47	5	14	78	29	121	85	59	66	62	83	5	654	65.0
Summe	350	327	454	439	607	819	896	796	619	592	570	457	6395	
Jahre	12	12	12	12	13	13	13	13	13	14	14	14	12	
Mittel	29.2	27.2	37.8	36.6	46.7	63.0	68.9	61.2	47.6	42.3	40.7	32.6	533.8	
Maxim.	47	63	75	78	74	122	129	119	78	94	83	76	674	
Minim.	10	5	4	9	24	17	16	34	14	11	12	5	376	
1871-75										31.4	39.0	35.4		
1876-80	35.2	36.8	51.2	31.6	46.8	42.4	81.4	58.2	45.0	42.6	34.8	39.4	545.4	
Garzyn														
H = 110 m						(*Bartsch, Poln. Landgraben*)							h_r = 1.0 m	
1890			12	80	53	122	82	63	65	57	69	3		67.2

Niederschlagshöhe

Oder

	Jan.	Febr.	März	April	Mai	Juni	Juli	Aug.	Sept.	Okt.	Nov.	Dec.	Jahr	Tages-Max.
Reinberg														
H = 75 m							(*Oder*)							h_r = 1.0 m
1887							65	36	51	17	68	20		
1888	37	24	83	58	29	54	66	130	54	67	39	10	651	46.4
1889	11	70	54	34	15	55	136	57	48	85	33	21	619	30.8
1890	45	3	11	80	34	120	87	60	52	46	68	5	611	39.0
Brostau														
H = 75 m							(*Oder*)							h_r = 1.0 m
1887							95	18	58	12	65	17		
1888	24	25	77	50	26	71	59	127	56	83	20	10	628	44.2
1889	8	50	46	40	18	52	133	43	41	90	12	17	550	45.5
1890	35	4	9	84	31	136	96	57	39	41	70	3	605	44.3
Deutsch Jeseritz														
H = 110 m							(*Kreutscher Landgraben*)							h_r = 1.0 m
1890			9	78	34	159	81	105	43	40	59	6		72.4
Nieder Röhrsdorf														
H = 102* m							(*Kreutscher Landgraben*)							h_r = 1.0 m
1885								82	60	41	46	18		
1886	43	4	16	19	41	67	129	26	10	57	33	44	489	40.3
1887	4	14	32	32	80	98	29	31	31	20	62	21	454	21.2
1888	40	15	64	52	27	60	57	86	47	66	24	9	547	24.3
1889	9	55	40	41	8	41	134	44	39	82	10	11	514	27.2
1890	39													
Fraustadt														
H = 100 m							(*Kreutscher Landgraben*)							h_r = 1.0 m
1883				25	29	88	126	127	45	22	23	48		66.0
1884	44	13	35	58	69	87	101	30	28	66	34	62	627	24.7
1885	8	9	27	89	43	69	77	88	61	46	40	31	588	33.7
1886	50	9	23	21	43	87	136	43	11	61	35	62	581	43.3
1887	7	15	40	31	80	89	44	19	31	22	67	29	474	20.3
1888	43	28	84	54	35	63	67	105	51	70	27	16	643	34.1
1889	13	75	53	54	13	44	112	50	48	84	13	23	582	28.7
1890	43	4	10	73	26	124	90	60	52	50	70	5	607	53.3
1886–90	31.2	26.2	42.0	46.6	39.4	81.4	89.8	55.4	38.6	57.4	42.4	27.0	577.4	
Alte Fähre														
H = 60 m							(*Oder*)							h_r = 1.0 m
1887							68	30	64	21	70	23		
1888	27	18	103	38	16	63	44	94	39	75	15	14	546	31.3
1889	9	49	37	53	38	116	92	42	39	89	8	11	583	64.6
1890	28	4	5	89	32	122	60	64	24	42	63	4	537	39.5

Niederschlagshöhe

Oder

	Jan.	Febr.	März	April	Mai	Juni	Juli	Aug.	Sept.	Okt.	Nov.	Dec.	Jahr	Tages-Max.
Loos														
H = 145 m						(*Oder*)							h_r = 1.0 m	
1887							51	29	45	13	63	26		20.5
1888	34	21	97	36	29	53	84	106	35	74	35	13	617	46.0
1889	11	38	33	46	33	57	132	45	45	114	6	16	576	37.0
1890	50	7	9	76	55	126	75	57	17	37	60	4	573	40.0
Trebschen														
H = 57 m						(*Oder*)							h_r = 1.0 m	
1890	53	9	7	56	42	122	61	25	14	36	33	2	460	43.6
Polnisch Wilke														
H = 66 m						(*Faule Obra*)							h_r = 1.0 m	
1890			11	72	63	97	80	71	28	54	62	5		36.1
Schlawa														
H = 92 m						(*Faule Obra*)							h_r = 1.0 m	
1887						79	45	29	33	14	70	17		21.6
1888	59	20	104	49	34	68	66	148	42	68	33	18	709	65.5
1889	16	70	41	44	27	55	115	55	49	95	10	21	598	46.2
1890	45	6	12	69	28	114	77	70	30	51	62	11	575	41.4
Schwiebus														
H = 82 m						(*Faule Obra*)							h_r = 1.0 m	
1890		7	12	52	32	72	77	54	20	46	52	4		33.5
Laske														
H = 60* m						(*Faule Obra*)							h_r = 1.0 m	
1890				46	42	83	96	59	18	48	50	4		
Tschicherzig														
H = 57 m						(*Oder*)							h_r = 1.0 m	
1890		9	12	66	56	150	88	69	19	48	59	3		37.5
Züllichau														
H = 85 m						(*Oder*)							h_r = 1.0 m	
1890						133	94	63	14	50	58	2		
Grünberg														
H = 150 m						(*Oder*)							h_r = 2.5 m, seit April 1887 = 1.3 m	
1877											20	30		
1878	31	15	64	50	58	36	84	84	19	51	32	34	558	32.4
1879	30	64	43	47	78	*74*	102	107	*59*	37	59	19	*719*	
1880	28	21	20	25	24	53	120	66	35	102	41	90	625	39.9

Niederschlagshöhe

Oder

	Jan.	Febr.	März	April	Mai	Juni	Juli	Aug.	Sept.	Okt.	Nov.	Dec.	Jahr	Tages-Max.
1881	16	22	55	26	16	92	29	91	53	56	24	15	495	25.1
1882	15	19	23	37	131	72	159	87	80	34	72	40	769	67.4
1883	23	23	15	24	40	77	72	105	59	28	30	43	539	34.0
1884	54	16	48	72	57	77	86	29	44	79	28	44	634	27.8
1885	12	16	32	60	37	36	57	77	45	49	52	35	508	14.0
1886	51	19	31	47	67	48	117	51	17	34	42	76	600	40.6
1887	6	12	57	22	88	65	55	39	39	18	75	32	508	28.1
1888	50	32	129	40	36	65	85	106	33	54	44	22	696	32.6
1889	17	50	44	49	20	39	131	52	46	115	10	28	601	41.7
1890	52	14	16	70	51	135	92	69	23	52	73	6	653	41.0
Summe Jahre	385 13	323 13	577 13	569 13	703 13	869 13	1189 13	963 13	552 13	709 13	602 14	514 14	7905 13	
Mittel	29.6	24.8	44.4	43.8	54.1	66.8	91.5	74.1	42.5	54.5	43.0	36.7	605.8	
Maxim.	54	64	129	72	131	135	159	107	80	115	75	90	769	
Minim.	6	12	15	22	16	36	29	29	17	18	10	6	495	
1881–85	24.0	19.2	34.6	43.8	56.2	70.8	80.6	77.8	56.2	49.2	41.2	35.4	589.0	
1886–90	35.2	25.4	55.4	45.6	52.4	70.4	96.0	63.4	31.6	54.6	48.8	32.8	611.6	
Rothenburg, Kr. Grünberg (*Oder*) H = 53 m h_r = 1.0 m														
1887						50	74	36	31	17	60	31		17.0
1888	47	31	128	31	36	47	98	58	27	75	43	19	640	25.6
1889	12	54	35	57		20	97	43	46	93	6	25		31.7
1890	45	7	13	55	64	126	94	67	16	49	64	2	602	37.0
Kunzendorf, Kr. Landeshut (*Bober*) H = 650 m h_r = 1.0 m														
1887								68	58	38	93	43		
1888	45	36	109	86	43	107	108	131	105	93	46	16	925	34.0
1889	14	41	71	59	107	86	149	52	117	132	19	5	852	47.1
1890	82	3	13	110	46	130	118	122	61	81	104	5	875	35.4
Landeshut (*Bober*) H = 442 m h_r = 1.0 m														
1887						71	47	59	46	34	72	53		
1888	64	43	58	94	25	126	69	122	126	83	18	17	845	49.4
1889	17	54	54	38	71	134	151	48	118	96	23	25	829	45.5
1890	51	6	17	72	37	125	108	142	58	35	78	3	732	40.5
Schömberg (*Bober, Ziederbach*) H = 532 m h_r = 1.0 m														
1887						56	36	69	25	28	73	25		30.4
1888	27	21	66	31	22	139	105	132	106	82	28	7	766	35.2
1889	12			48	66	77	157	47	127	91	21	11		49.5
1890	55	5	21	98	43	101	126	121	67	51	90	5	783	27.5
Gottesberg (*Bober, Lessigbach*) H = 592 m h_r = 1.0 m														
1885						30	81	96	128	76	40	56		

Niederschlagshöhe

Oder

	Jan.	Febr.	März	April	Mai	Juni	Juli	Aug.	Sept.	Okt.	Nov.	Dec.	Jahr	Tages-Max.
1886	59	21	51	63	44	189	104	35	46	42	76	160	890	75.8
1887	40	32	75	32	88	65	28	77			93	42		
1888	50	36	54	77	41	150	67	141	135	88	26	17	882	45.1
1889	22	75	45	33	44	48	184	56	133	110	27	32	809	32.0
1890	40	12	16	101	49	132	115	135	132	70	73	8	883	51.3
1886-90	42.2	35.2	48.2	61.2	53.2	116.8	99.6	88.8			59.0	51.8		

Ruhbank

H = 430 m (*Bober, Lessigbach*) h_r = 1.0 m

1887							55	57	30	35	75	23		
1888	16	21					87	141						
1889				39	47	103	178	44	150	84				

Rudelstadt

H = 400 m (*Bober*) h_r = 1.0 m

1887						81	87	79	37	46	81	42		
1888	72	45	29	95	33	134	48	131	132	87	37	28	876	83.2
1889	34	56	107	36	69	86	172	69	121	100	24	*2*	876	62.4
1890	41	3	17	105	35	174	120	204	112	52	73	13	949	72.7

Kupferberg

H = 518 m (*Bober*) h_r = 1.5 m

1887						82	81	79	27	47	72	13		
1888					53	103	35	131	116	77	19	13		
1889	10	47	54	46	58	71	161	70	107	76	43	35	778	58.5
1890	31	7						173	100	41	65	8		

Neudorf

H = 450 m (*Bober*) h_r = 1.0 m

1887						77	83	83	39	34	95	55		
1888	71	33	56	101	62	143	70	195	136	97	21	19	1004	58.7
1889	26	59	65	62	131	105	171	70	98	117	35	38	977	55.4
1890	34	8	30	146	42	198	138	183	121	44	72	11	1027	47.6

Prinz Heinrich-Baude

H = 1400* m (*Bober, Lomnitz*) h_r = 2.0 m

1890											82	9		

Wang

H = 873 m (*Bober, Lomnitz*) h_r = 2.0 m, seit Juni 1885 = 1.5 m

1862							57	154	131	91	24	77		
1863	67	*50*	121	71	91	110	42	34	79	61	53	91	870	
1864	21	67	88	95	56	62	133	82	102					
1865		18	36	14	73	101		104	7	85	19	14		
1866	41	138	104	66	117	191	77	92	37	21	68	117	1069	
1867	61	57	93	196	158	57	144	97	66	131	95	99	1254	
1868	76	98	137	170	88	90	59	120	36	80	*119*	168	1241	54.8
1869	64	79	173	62	79	171	49	181	75	111	*208*	74	1326	75.3
1870	99	30	70	84	47	100	174	247	204	208	43	104	1410	*89.4*

Niederschlagshöhe

Oder

	Jan.	Febr.	März	April	Mai	Juni	Juli	Aug.	Sept.	Okt.	Nov.	Dec.	Jahr	Tages-Max.
1871	52	90	44	151	83	287	198	22	69	11	44	46	1097	*91.4*
1872	66	22	21	18	224	143	90	216	49	39	92	49	1029	
1873	47	82	33	75	114	81	62	66	79	111	38			39.0
1874												111		55.0
1875	58	73	57	15	62	101	178	68	93	231	149	108	1193	*75.7*
1876	51	98	127	93	80	73	124	129	132	43	50	95	1095	34.7
1877	82	151	134	66	134	107	190	90	114	69	71	66	1274	*51.6*
1878	119	35	131	92	110	106	139	149	91	81	67	84	1204	32.2
1879	72	107	85	70	125	221	130	107	54	75	147	89	1282	
1880	90	77	106	105	280	159	234	232	110	181	84	208	1866	59.9
1881	37	61	110	28	96	113	107	134	158	128	40	66	1078	68.4
1882	21	47	36	136	138	162	292	182	126	49	202	92	1483	154.3
1883	67	57	121	71	67	270	215	96	73	77	63	104	1281	124.6
1884	125	32	66	79	71	162	199	95	33	204	83	116	1265	52.8
1885	24	66	98	119	125	171	113	125	178	149	94	101	1363	125.3
1886	100	39	94	129	70	327	203	81	112	81	170	217	1623	82.6
1887	16	48	132	59	166	74	94	148	54	60	109	89	1049	59.6
1888	79	66	132	142	36	129	116	242	185	118	60	20	1325	67.2
1889	38	116	95	100	103	121	196	89	152	184	51	61	1306	65.3
1890	103	14	50	186	93	312	183	240	232	111	138	11	1673	87.5
Summe	1676	1818	2494	2492	2886	4001	3798	3622	2831	2790	2381	2477	30656	
Jahre	26	27	27	27	27	27	27	28	28	27	27	27	24	
Mittel	64.5	67.3	92.4	92.3	106.9	148.2	140.7	129.4	101.1	103.3	88.2	91.7	1226.0	
Maxim.	125	151	173	196	280	327	292	247	232	231	208	217	1866	
Minim.	16	14	21	14	36	57	42	22	7	11	19	11	870	
1866-70	68.2	80.4	115.4	115.6	97.8	121.8	100.6	147.4	83.6	110.2	106.6	112.4	1260.0	
1876-80	82.8	93.6	116.6	85.2	145.8	133.2	163.4	141.4	100.2	89.8	83.8	108.4	1342.2	
1881-85	54.8	52.6	86.2	86.6	99.4	175.6	185.2	126.4	113.6	121.4	96.4	95.8	1294.0	
1886-90	67.2	56.6	100.6	123.2	93.6	192.6	158.4	160.0	147.0	110.8	105.6	79.6	1395.2	

Schneekoppe

H = 1603 m (*Bober, Lomnitz*) h_r = 1.2 m

1879									53	114	27	27		
1880	35	80	113	181	345	160	82	276	168	130	74	126	1770	47.6
1881	41	65	99	31	102	110	125	159	168	72	40	35	1047	46.5
1882	22	16	41	59	114	165	444	244	172	65	203	64	1609	178.2
1883	66	80	102	62	52	320	226	123	125	104	80	169	1509	132.6
1884	112	51	89	88	60	178	100	68	25	170	132	263	1336	40.0
1885	60	61	124	87	111	43	149	155	138	118	103	99	1248	46.4
1886	226			75	99	391	179	106	94	118				
1887							90	138	58	64	102	77		
1888	188	86	153	162	45	120	126	214	130	97	36	26	1383	88.1
1889	36	57	51	70	164	80	191	82	156	138	43	44	1112	33.5
1890	48	27	30	80	61	248	132	189	197	83	74	24	1193	83.1
Summe	834	523	802	895	1153	1815	1844	1754	1484	1273	914	954	12207	
Jahre	10	9	9	10	10	10	11	11	12	12	11	11	9	
Mittel	83.4	58.1	89.1	89.5	115.3	181.5	167.6	159.5	123.7	106.1	83.1	86.7	1330.3	
Maxim.	226	86	153	181	345	391	444	276	197	170	203	263	1770	
Minim.	22	16	30	31	45	43	82	68	25	64	27	24	1047	
1881-85	60.2	54.6	91.0	65.4	87.8	163.2	208.8	149.8	125.6	105.8	111.6	126.0	1349.8	
1886-90							143.6	145.8	127.0	100.0				

Niederschlagshöhe

Oder

	Jan.	Febr.	März	April	Mai	Juni	Juli	Aug.	Sept.	Okt.	Nov.	Dec.	Jahr	Tages-Max.
Wolfshau														
H = 660* m						(*Bober, Lomnitz*)								h_r = 1.0 m
1887						71	91	124	65	62	120	68		63.4
1888	55	50	142	127	38	129	110	229	166	110	56	15	1227	58.4
1889	28	81	89	78	107	92	168	77	136	157	38	41	1092	54.0
1890	118	10	40	172	77	242	157	210	170	101	140	10	1447	69.3
Krummhübel														
H = 585 m						(*Bober, Lomnitz*)								h_r = 1.4 m
1887	*10*	38	91	48	154	66	68	126	49	50	97	41	838	62.0
1888	48	40	89	138	39	124	91	210	158	93	38	14	1082	57.0
1889	32	*84*	98	66	103	114	157	70	108	143	33	35	1043	55.3
1890	65	12	35	144	40	214	100	176	138	66	99	7	1096	53.7
Arnsdorf														
H = 470 m						(*Bober, Lomnitz*)								h_r = 1.0 m
1887							69	89	39	27	73	26		
1888	25	27	48	85	32	134	77	207	155	81	23	15	909	58.3
1889	23	32	52	60	85	176	159	71	90		17	34		49.0
1890	44	9	29	133	40	181	109	158	131	50	78	7	969	47.0
Mittel Zillerthal														
H = 403 m						(*Bober, Lomnitz*)								h_r = 1.0 m
1883											10	42		
1884	42	14	59	60	39	121	87	47	29	86	39	33	656	31.0
1885	9	11	46	53	85	38	138	84	117	66	47	28	722	39.1
1886	50	12												
Erdmannsdorf														
H = 380 m						(*Bober, Lomnitz*)								h_r = ? m
1857	13	6	17	70	19	53	110	76	71	28	39	36	53 8	
1858	35	20	22	17	84	25	172	144	39	64	34	8	664	
1859	21	55	137	80	102	68	28	130	144	48	19	52	884	
1860	15	34	28	80	35	91	278	136	102	51	25			
Forstlangwasser														
H = 855 m						(*Bober, Lomnitz*)								h_r = 1.0 m
1887						73	69	138	48	59	146	62		
1888	55	43	85	127	54	154	103	218	175	88	31	17	1150	67.0
1889	25	73	86	97	107	133	172	90	120	160	41	36	1140	49.5
1890	55	11	28	178	55	261	137	220	210	103	110	10	1378	74.6
Schmiedeberg														
H = 470 m						(*Bober, Lomnitz*)								h_r = 1.0 m
1881	12	14	50	25	73	123	106	72	92	84	15	14	680	31.2
1887						61	59	89	43	34	88	63		
1888	62	46	62	178	47	143	77	216	186	96	26	24	1163	74.7
1889	26	68	69	68	120	262	194	71	104	137	37	46	1202	96.0
1890	40	10	36	144	42	180	110	198	149	49	99	10	1067	61.5

Niederschlagshöhe

Oder

	Jan.	Febr.	März	April	Mai	Juni	Juli	Aug.	Sept.	Okt.	Nov.	Dec.	Jahr	Tages-Max.
Eichberg														
H = 348 m						(*Bober*)							h_r = 1.6 m	
1858											30	13		
1859	22	39	96	61	90	57	45	133	130	39	15	44	771	60.7
1860	19	27	26	69	35	77	211	110	64	36	22	35	731	48.9
1861	23	14	36	32	64	108	71	147	120	8	51	31	705	45.1
1862	46	91	29	19	71	117	74	37	19	27	11	58	599	36.0
1863	23	32	52	35	59	93	28	33	55	13	44	68	535	26.0
1864	13	32	30	83	58	68	112	84	87	32	27	3	629	
1865	16	11	51	7	130	99	78	170	10	33	19	15	639	90.8
1866	13	47	55	68	72	69	62	63	50	4	51	30	584	
1867	46	43	43	73	102	63	161?	29	34	74	76	69	813	57.9
1868	24	44	46	78	8	94	35	102	10	38	77	30	586	
1869	21	19	58	42	81	104	58	64	45	52	56	47	647	47.9
1870	51	3	27	54	42	62	130	163	75	37	31	80	755	62.6
1871	21	40	19	86	48	121	121	19	18	29	42	31	595	
1872	19	16	30	101	158	93	*65*	89	36	35	41	17	700	61.4
1873	12	34	15	31	89	46	42	52	69	83	36	35	544	28.8
1874	27	25	57	77	87	49	48	67	27	20	34	87	605	32.6
1875	41	52	39	26	41	89	149	38	51	91	67	59	743	41.7
1876	32	68	48	33	58	72	75	74	60	20	25	59	624	29.4
1877	76	42	70	26	77	27	127	39	82	27	21	35	649	27.2
1878	30	30	74	98	59	64	71	73	30	55	62	27	673	
1879	26	50	30	40	108	110	69	56	56	31	91	17	684	44.4
1880	46	20	30	59	136	101	128	166	63	62	33	57	901	48.8
1881	10	13	56	18	61	126	89	98	72	32	24	7	606	32.7
1882	3	17	22	73	120	113	189	125	89	22	41	47	861	96.0
1883	25	29	23	23	23	204	145	73	78	27	14	45	709	52.8
1884	36	14	56	53	32	129	61	25	29	81	36	29	581	28.8
1885	5	13	41	31	93	15	91	103	104	49	29	43	617	27.2
1886	39	11	31	80	60	188	154	45	17	51	60	82	818	83.6
1887	7	20	36	40	124	59	44	70	28	26	50	36	540	29.1
1888	33	24	47	78	37	148	61	167	102	73	21	13	804	55.8
1889	12	32	48	48	86	161	144	59	85	98	29	35	837	67.0
1890	26	4	18	105	35	163	104	152	81	29	64	6	787	31.2
Summe	843	956	1339	1747	2344	3089	3042	2725	1876	1334	1330	1290	21872	
Jahre	32	32	32	32	32	32	32	32	32	32	33	33	32	
Mittel	26.3	29.9	41.8	54.6	73.2	96.5	95.1	85.2	58.6	41.7	40.3	39.1	682.3	
Maxim.	76	91	96	105	158	204	211	170	130	98	91	87	901	
Minim.	3	3	15	7	8	15	28	19	10	4	11	3	535	
1861-65	24.2	36.0	39.6	35.2	76.4	97.0	72.6	94.2	58.2	22.6	30.4	35.0	621.4	
1866-70	31.0	31.2	45.8	63.0	61.0	78.4	89.2	84.2	42.8	41.0	58.2	51.2	677.0	
1871-75	24.0	33.4	32.0	64.2	84.6	79.6	85.0	53.0	40.2	51.6	44.0	45.8	637.4	
1876-80	42.0	42.0	50.4	51.2	87.6	74.8	94.0	81.6	58.2	39.0	46.4	39.0	706.2	
1881-85	15.8	17.2	39.6	39.6	65.8	117.4	115.0	84.8	74.4	42.2	28.8	34.2	674.8	
1886-90	23.4	18.2	36.0	70.2	68.4	143.8	101.4	98 6	62.6	55.4	44.8	34.4	757.2	
Ober Ammergau														
H = 570 m						(*Bober*)							h_r = 1.3 m	
1881									95	59				
1882				71	120	114	196	142	98	53	30	50		

Niederschlagshöhe

Oder

	Jan.	Febr.	März	April	Mai	Juni	Juli	Aug.	Sept.	Okt.	Nov.	Dec.	Jahr	Tages-Max.
Kammerswaldau														
H = 450 m						(*Bober*)								h_r = 1.0 m
1881						147	99	138	94	60	29	16		
1882	10	23	28	77	142	104	215	139	104	25	40	56	963	93.5
1883	23	41	22	34	34	224	145	84	79	35	11	55	787	119.9
Maiwaldau														
H = 365 m						(*Bober*)								h_r = 1.2 m
1887						81	34	89	39	38	62	38		
1888	61	33	61	72	43	146	69	181	102	80	25	25	898	74.1
1889	20	47	54	50	95	92	159	63	79	70	28	34	791	65.8
1890	40	7	25	121	52	175	108	145	90	34	85	5	887	37.2
Berbisdorf														
H = 470 m						(*Bober*)								h_r = 1.0 m
1887										46	67	14		
1888	46	55	74	112	54	190	80	183	110	84	27	21	1036	98.2
1889	24	70	69	59	68	95	188	53	93	93	31	21	864	65.9
1890	38	5	14	173	30	210	112	188	112	41	78	0	1001	44.9
Jakobsthal														
H = 870 m						(*Bober, Zacken*)								h_r = 1.8 m
1889									216	147	48	42		
1890	179	13	65	152	114	246	191	123	143	123	156	7	1512	52.8
Neue Schlesische Baude														
H = 1195 m						(*Bober, Zacken*)								h_r = 1.5 m
1887						83	120	128	71	52	115	112		59.5
1888	81	120	253	140	53	172	198	268	128	146	132	30	1721	75.0
1889	33	149	59	78	96	141	209	88	198	160	35	42	1288	45.9
1890	220	8	82	157	136	202	198	169	138	93	117	7	1527	54.4
Schreiberhau														
H = 633 m						(*Bober, Zacken*)				h_r = 2.6 m, seit April 1885 = 1.5 m				
1875	128	71	88	33	50	97	301	66	102	168	190	97	1391	58.0
1876	38	152	198	62	74	56	114	96	180	36	59	90	1155	27.5
1877	66	122	105	47	71	33	97	54	84	64	62	43	848	25.1
1878	73	45	185	130	96	65	125	134	52	75	66	35	1081	32.9
1879	60	95	67	45	103	144	129	78	53	66	129	32	1001	32.7
1880	53	55	76	68	194	126	148	183	85	127	95	194	1404	51.1
1881	22	53	153	19	90	103	114	153	100	100	46	41	994	55.7
1882	17	55	49	121	132	127	165	179	149	53	178	104	1329	46.2
1883	51	60	66	43	81	216	204	144	75	72	50	96	1158	73.9
1884	168	36	65	67	78	157	105	69	43	247	55	155	1245	50.8
1885	13	28	74	65	118	32	122	110	146	131	96	56	991	41.5
1886	62	27	51	82	86	256	170	62	77	76	105	114	1168	75.1
1887	8	20	98	50	129	72	58	93	66	49	77	57	777	47.0
1888	67	40	152	83	37	112	114	241	137	97	89	18	1187	81.4
1889	22	98	65	40	101	121	184	51	166	116	35	24	1023	57.9
1890	99	9	33	145	94	176	147	143	113	99	89	6	1153	38.5

Niederschlagshöhe

Oder

	Jan.	Febr.	März	April	Mai	Juni	Juli	Aug.	Sept.	Okt.	Nov.	Dec.	Jahr	Tages-Max.
Summe	947	966	1525	1100	1534	1893	2297	1856	1628	1576	1421	1162	17905	
Jahre	16	16	16	16	16	16	16	16	16	16	16	16	16	
Mittel	59.2	60.4	95.3	68.8	95.9	118.3	143.6	116.0	101.8	98.5	88.8	72.6	1119.2	
Maxim.	168	152	198	145	194	256	301	241	180	247	190	194	1404	
Minim.	8	9	33	19	37	32	58	51	43	36	135	6	777	
1876-80	58.0	93.8	126.2	70.4	107.6	84.8	122.6	109.0	90.8	73.6	82.2	78.8	1097.8	
1881-85	54.2	46.4	81.4	63.0	99.8	127.0	142.0	131.0	102.6	120.6	85.0	90.4	1143.4	
1886-90	51.6	38.8	79.8	80.0	89.4	147.4	134.6	118.0	111.8	87.4	79.0	43.8	1061.6	
Schneegruben-Baude														
H = 1490 m						(*Bober, Zacken*)								h_r = 1.2 m
1883						243	289	155	110	111	59	148		*79.0*
1884	392	42	61	81	80	197	144	80	69	228	95	124	1593	54.8
1885	41	31	67			98	193	151	162	148	95	137		55.6
1886	98	36	71	116	92	431	294	73	97					109.4
Warmbrunn														
H = 345 m						(*Bober, Zacken*)								h_r = 1.0 m
1887						51	57	72	37	22	61	22		
1888	33	31	58	62	40	112	63	194	124	69	20	10	816	69.2
1889	22	37	54	48	124	118	158	46	81	90	24	46	848	43.9
1890	41	5	12	99	24	154	98	131	88	31	62	3	748	34.5
Agnetendorf														
H = 530 m						(*Bober, Zacken*)								h_r = 1.0 m
1887						38	38	90	32	38		40		51.0
1888	38	36	100	131	42	142	51	240	187	75	33	7	1082	87.5
1889	34	54	53	48	82	108	160	65	124	111	33	26	898	40.0
1890	65	14	15	113	64	156	111	170	132	68	81	9	998	42.2
Hinter-Saalberg														
H = 500 m						(*Bober, Zacken*)								h_r = 1.0 m
1889	21	52	45	66	80	113	152	62						
Hain, Kr. Hirschberg														
H = 630* m						(*Bober, Zacken*)								h_r = 1.0 m
1887						49	49	94	41	49	82	78		
1889											36	26		
1890	73	12	31	154	67	180	130	167	156	79	97	9	1155	54.6
Giersdorf														
H = 340 m						(*Bober, Zacken*)								h_r = 1.0 m
1887						43	66	79	30	21	57	28		
1888	26	27	69	74	32	112	66	223	150	76	28	6	889	75.4
1889	20	33	46	54	83	113	134	46	94	106	30	20	779	42.8
1890	46	6	18	108	44	159	105	135	116	39	65	6	847	38.0

Niederschlagshöhe

Oder

	Jan.	Febr.	März	April	Mai	Juni	Juli	Aug.	Sept.	Okt.	Nov.	Dec.	Jahr	Tages-Max.
Grunau														
H = 365 m					(*Bober*)								h_r = 1.0 m	
1887					121	65	34	84	31	33	61	41		24.5
1888	49	29	63	101	34	149	85	193	105	77	29	17	931	76.9
1889	20	54	66	57	58	131	164	54	94	95	33	43	869	60.0
1890	42	6	29	118	41	206	104	166	104	44	79	4	943	40.7
Seifershau														
H = 650 m					(*Bober, Kemnitzbach*)								h_r = 1.2 m	
1887						62	33	110	49	29	81	58		50.9
1888	69	60	100	107	35	132	72	225	127	73	46	16	1062	80.7
1889	28	160	120	60	98	99	158	42	107	96	31	33	1032	39.1
1890	81	8	31	107	51	198	103	130	93	57	91	5	955	39.8
Alt Kemnitz														
H = 360 m					(*Bober, Kemnitzbach*)								h_r = 1.0 m	
1887									45	31	67	45		
1888	61	42	67	87	30	107	63	204	112	67	31	17	888	90.0
1889	21	61	76	52	132	95	150	45	95	84	29	29	869	51.8
1890	66	7	23	97	31	207	106	135	78	50	76	5	881	46.2
Ludwigsdorf														
H = 450 m					(*Bober, Zippelbach*)								h_r = 1.0 m	
1887						92	44	81	40	49	104	51		47.4
1888	75	45	68	163	72	163	115	257	122	82	45	26	1233	105.2
1889	28	78	82	68	69	105	197	62	99	105	35	43	971	61.9
1890	43	8	31	118	25	202	116	146	119	55	61	6	930	53.2
Lähn														
H = 230 m					(*Bober*)								h_r = 1.0 m	
1887						66	25	34	41	30	66	33		30.5
1888	41	34	63	91	40	105	57	226	98	74	34	16	879	87.5
1889	16	54	59	68	80	88	108	41	104	76	29	29	752	42.3
1890	52	16	17	104	28	180	87	187	91	44	74	4	884	46.5
Löwenberg														
H = 213 m					(*Bober*)								h_r = 1.0 m	
1887					113	54	34	50	45	18	61	13		33.8
1888	29	22	62	58	54	70	76	146	94	71	32	11	725	48.1
1889	12	38	46	56	50	88	116	42	79	84	23	21	655	37.0
1890	60	5	22	99	43	197	82	90	85	45	68	4	800	47.1
Bunzlau														
H = 200 m					(*Bober*)								h_r = 1.2 m	
1869										29	109	50		
1870	34	7	37	24	38	79	70	93	44	66	12	68	572	

Niederschlagshöhe

Oder

	Jan.	Febr.	März	April	Mai	Juni	Juli	Aug.	Sept.	Okt.	Nov.	Dec.	Jahr	Tages-Max.
1871	27	56	30	79	52	135	77	16	34	29	29	27	591	
1872	9	27	31	110	85	47	24	60	18	32	57	36	536	
1873	10	42	12	26	82	110	24	75	75	53	49	25	583	
1874	20	*12*	64	70	68	44	43	44	27	21	23	70	506	
1875	37	28	28	9	39	50	140	39	33	88	27	42	560	
1876	24	73	54	72	20	24	67	33	60	21	26	50	524	
1877	63	*54*	*47*	25	43	18	72	81	58	31	18	32	*542*	
1878	37	16	72	55	34	50	58	77	28	41	32	24	524	
1879	32	53	35	40	94	89	81	44	31	28	80	27	634	
1880	37	26	29	41	70	85	*105*	103	42	98	44	78	758	
1881	18	19	77	18	12	87	44	81	43	45	26	12	482	
1882	13	32	22	52	83	96	97	104	138	45	59	52	793	
1883	21	27	25	20	24	118	97	74	58	29	30	51	574	
1884	55	15	43	65	35	105	68	7	41	84	59	56	633	
1885	5	17	35	46	44	42	65	87	69	44	42	42	538	
1886	48	12	35	53	61	118	116	35	12	49	53	97	689	
1887	2	20	53	46	82	49	104	47	40	18	61	38	560	34.8
1888	45	39	84	55	78	45	91	174	62	71	26	12	782	59.4
1889	17	77	62	53	49	35	126	55	76	97	19	21	687	45.8
1890	28	6	18	109	55	167	75	74	69	45	81	4	731	40.6
Summe Jahre	582 21	658 21	893 21	1068 21	1148 21	1593 21	1644 21	1403 21	1118 21	1064 22	962 22	914 22	12799 21	
Mittel	27.7	31.3	42.5	50.9	54.7	75.9	78.3	66.8	53.2	48.3	43.7	41.5	614.8	
Maxim.	63	77	84	110	94	167	140	174	138	98	109	97	793	
Minim.	2	6	12	9	12	18	24	7	12	18	12	4	482	
1871–75	20.6	33.0	33.0	58.8	65.2	77.2	61.6	46.8	37.4	44.6	37.0	40.0	555.2	
1876–80	38.6	44.4	47.4	46.6	52.2	53.2	76.6	67.6	43.8	43.8	40.0	42.2	596.4	
1881–85	22.4	22.0	40.4	40.2	39.6	89.6	74.2	70.6	69.8	49.4	43.2	42.6	604.0	
1886–90	28.0	30.8	50.4	63.2	65.0	82.8	102.4	77.0	51.8	56.0	48.0	34.4	689.8	

Altöls

H = 150 m (*Bober*) h_r = 1.0 m

1887					93	69	124	43	31	13	63	36		41.0
1888	56	33	87	60	73	48	78	164	55	88	30	14	786	58.9
1889	14	70	73	56	40	59	138	46	50	88	19	21	674	49.2
1890	57	6	18	99	18	169	63	72	56	41	81	4	684	45.4

Polkwitz

H = 180 m (*Bober*, *Sprotte*) h_r = 1.0 m

1887						63	82	29	40	27	71	84		
1888		59	89	64	30	61	51	175	58	102	24	14		
1889	15	63	63											

Kotzenau

H = 148 m (*Bober*, *Sprotte*) h_r = 1.0 m

1888										84	27	16		
1889	8	77	71	56	24	43	100	39	61	84	24	27	614	42.8
1890	48	7	15	95	26	118	79	66	53	55	91	5	658	31.9

Niederschlagshöhe

Oder

	Jan.	Febr.	März	April	Mai	Juni	Juli	Aug.	Sept.	Okt.	Nov.	Dec.	Jahr	Tages-Max.
Petersdorf														
H = 140* m						(*Bober, Sprotte*)							h_r = 1.0 m	
1887					103	68	90	31	40	12	68	21		32.1
1888	46	25	92	47	102	72	99	170	50	79	26	15	823	62.1
1889	10	58	68	61	32	36		61	56	81	23	21		
1890	54	6	15	110							79	2		
Sprottau														
H = 132 m						(*Bober, Sprotte*)							h_r = 1.0 m	
1887						86	71	54	45	15	65	35		
1888	54	34	100	59	89	73	104	150	66	86				
Flinsberg														
H = 470 m						(*Bober, Queiss*)							h_r = 1.0 m	
1883					76	242	153	125	92	55	52	123		121.6
1884	148	51	81	77	59	184	90	62	52	160	72	119	1155	42.1
1885	5	30	104	44	86	68	138	147	146	109	67	89	1033	48 5
1886	61	30	55	140	93	265	252	110	37	101	112	132	1388	95.0
1887	13	37	113	72	210	75	58	147	53	60	103	64	1005	60.3
1888	65	58	137	111	49	163	126	342	156	116	75	38	1436	121.4
1889	35	89	103	97	98	83	201	65	156	109	37	34	1107	49.0
1890	122	8	49	144	49	248	119	178	122	89	128	5	1261	48.6
1886-90	59.2	44.4	91.4	112.8	99.8	166.8	151.2	168.4	104.8	95.0	91.0	54.6	1239.4	
Röhrsdorf, Kr. Löwenberg														
H = 344 m						(*Bober, Queiss*)							h_r = 1.2 m	
1887											64	27		
1888	62	35	67	69	78	161	71	211	122	79	40	18	1013	61.3
1889	35	56	73	66	64	171	147	48	108	92	28	24	912	71.4
1890	59	6	26	123	36	206	107	143	86	63	79	3	937	44.2
Grenzdorf														
H = 475 m						(*Bober, Queiss*)							h_r = 1.0 m	
1887						88	48	127	44	44	71	19		61.3
1888	66	21	67	68	42	206	108	246	137	115	49	24	1149	70.6
1889	27	44	74	78	91	102	158	66	112	98	36	28	914	80.6
1890	65	6	28	169	55	219	144	149	99	84	94	3	1115	59.4
Liebenthal [Forsthaus]														
H = 370 m						(*Bober, Queiss*)							h_r = 1.0 m	
1888										77	34	21		
1889	22	71	74	66	61	120	145	45	105	90	35	21	855	56.2
1890	59	5	24	110	29	200	107	146	88	53	81	5	907	50.0

Niederschlagshöhe

Oder

	Jan.	Febr.	März	April	Mai	Juni	Juli	Aug.	Sept.	Okt.	Nov.	Dec.	Jahr	Tages-Max.
Greiffenberg														
H = 325 m						(*Bober, Queiss*)								h_r = 1.0 m
1887						59	29	72	43	29	67	30		28.9
1888	53	44	72	55	58	90	76	199	45	75	42	17	826	65.2
1889	21	68	63	64	55	153	126	38	96	86	26	12	808	76.3
1890	53	5	20	105	34	204	104	130	85	49	68	3	860	43.2
Beerberg														
H = 232 m						(*Bober, Queiss*)								h_r = 1.0 m
1887					160	67	53	96	42	38	73	47		35.8
1888	73	92	138	90	55	106	91	209	92	91	46	21	1104	137.5
1889	31	80	79	102	65	80	154	51	99	107	23	26	897	37.6
1890	69	9	27	102	61	186	106	167	86	61	94	4	972	35.3
Lauban [Forsthaus]														
H = 270 m						(*Bober, Queiss*)								h_r = 1.0 m
1887							50	88	39	15	70	28		
1888	55	49	76	42	58	67	85	156	52	81	43	20	784	59.0
1889	20	68	65	84	53	88	109	64	99	106	25	11	792	39.5
1890	69	6	22	98	43	156	93	132	69	49	87	4	828	33.1
Lorenzdorf														
H = 150 m						(*Bober, Queiss*)								h_r = 1.0 m
1887										14	65	39		
1888	56	33	102	67	66	56	79	132	61	70	46	14	782	90.0
1889	34	72	72	66	73	65		43	73	87	15	23		42.7
1890	67	6	19	71	26	137		62	55	50	85	4		31.1
Sagan														
H = 103 m						(*Bober*)								h_r = 1.0 m
1887						80	66	50	37	13	62	33		
1888	51	29	81	55	86	53	71	113	58	59	43	16	715	65.0
1889	14	88	67	31	45	59	156	54	44	79	10	22	669	30.2
1890	45	10	14	71	15	91	86	59	24	38	50	7	510	24.8
Tiefenfurt														
H = 162 m						(*Bober, Tschirne*)								h_r = ? m
1856	31	73	22	20	104	116	41	128	40	9	83	33	700	
1857	16	11	26	51	8	18	129	107	47	23	11	50	497	
1858	38	18	17	8	72	12	148	130	21	71	19	28	582	
1859	40	41	78	79	85	54	38	134	74	29	47	38	737	
1860	40	65	64	22	31	55	146	70	56	39	8	31	627	
1856–60	33.0	41.6	41.4	36.0	60.0	51.0	100.4	113.8	47.6	34.2	33.6	36.0	628.6	

Niederschlagshöhe

Oder

	Jan.	Febr.	März	April	Mai	Juni	Juli	Aug.	Sept.	Okt.	Nov.	Dec.	Jahr	Tages-Max.
Kohlfurt														
H = 193 m						(*Bober, Tschirne*)							h_r = 1.0 m	
1887						71	56	71	52	19	59	46		
1888	55	52	103	62	51	43	88	125	88	74	49	19	809	54.8
1889	23	81	76	52	77	85	153	75	92	110	17	16	857	40.2
1890	68	7	23	73	24	143	84	74	55	53	96	3	703	29.2
Tschirndorf														
H = 150* m						(*Bober, Tschirne*)							h_r = 1.0 m	
1887						62	70	59	27	9	63	34		
1888	45	26	105	41	39	49	81	95	48	76	33	14	652	31.9
1889	15	50	55	72	39	193	117	46	48	91	13	12	751	65.3
1890	52	5	14	59	19	106	74	111	34	54	80	0	608	21.4
Sorau														
H = 165 m						(*Bober, Tschirne*)							h_r = ? m, seit 1884 = 1.0 m	
1856									31	9	86	54		
1857	24	13	22	50	15	14	50	66	40	16	11	47	368	
1858	45	11	7	7	64	18	116	91	10	64	11	23	467	
1859		45	52	66	57									
1884				46	55	115	68	28	34	106	37	61		
1885	13	15	34	62	28	24	54	55	49	42	49	24	449	20.3
1886	49	10	29	42	45	62	114	23	22	37	36	65	534	45.3
1887	3	20	43	21	98	80	69	47	23	15	62	34	515	27.3
1888	22	28	90	17	63	57	66	97	47	50	30	11	578	51.9
1889	11	44	49	35	35	61	112	51	41	94	12	16	561	25.9
1890	53	7	8	56	18	115	78	62	14	38	61	2	512	31.6
1886-90	27.6	21.8	43.8	34.2	51.8	75.0	87.8	56.0	29.4	46.8	40.2	25.6	540.0	
Greisitz														
H = 100* m						(*Bober*)							h_r = 1.0 m	
1887										15	59	43		
1888	45	27	94	38	63	54	59	103	42	83	34			40.0
1889	19	57	63	49	35	73	131	55	38	97	13	4	634	44.3
1890	57	5	10	59	23	127	70	63	28	40	60	1	543	33.6
Herwigsdorf														
H = 133 m						(*Bober, Briesnitz*)							h_r = 1.0 m	
1888										57	25	15		
1889	8	62	39	48	56	56	154	46	58	79	20			43.9
1890	49	4	14	75	25	144	85	54	44	43	78	12	627	33.4
Naumburg														
H = 82 m						(*Bober*)							h_r = 1.0 m	
1887						80	71	46	33	12	78	43		
1888	53	35	116	29	43	53	77	101	38	79	38	18	680	30.8
1889	17	67	55	35	37	33	136	64	61	99	20	20	644	40.6
1890	53	11	12	47	45	146	83	77	20	52	64	10	620	36.2

Niederschlagshöhe

Oder

	Jan.	Febr.	März	April	Mai	Juni	Juli	Aug.	Sept.	Okt.	Nov.	Dec.	Jahr	Tages-Max.
Bobersberg														
H = 55* m						(*Bober*)							h_r = 1.0 m	
1890					66	161	65	80	12	49	69	4		51.9
Baudach														
H = 76 m						(*Linkenbach*)							h_r = 1.0 m	
1890					65	152	85	61	13	70	59	7		
Gablonz														
H = 555 m						(*Lausitzer Neisse*)							h_r = 1 m	
1887				63	89	130	41	123	57	52	63	94		45
1888	135	102	128	42	32	143	148	186	99	95	44	37	1191	81
1889	47	121	116	78	106	68	224	67	177	107	41	29	1181	46
1890	103	25	24	124	111	251	117	133	77	62	127	8	1162	48
Langenbruck														
H = 474 m						(*Lausitzer Neisse*)							h_r = 1 m	
1879	54	96	67	49	65	116	120	61	57	47	109	56	897	43.5
1880	87	46	36	32	71	147	111	98	112	106	79	138	1063	77.5
1881	30		103	17	107	69	86	111	73	62	13	39		29.5
1882	46	46	39	95	114	101	159	145	105	61	115			40.1
Lubokay														
H = 790 m						(*Lausitzer Neisse*)							h_r = 1 m	
1879		81	61	53	104	158	174	77	48	72	81	40		61.7
1880	63	42	39	63	100	204	109	169	130	182	80	123	1304	95.4
1881	21	32	104	25	110	131	101	177	85	98	43	38	965	56.0
1882		36	39	104	132	108	174	214	128	64	113	86		36.1
Hanichen														
H = 500* m						(*Lausitzer Neisse*)							h_r = 1 m	
1879		108	61	56	96	119	134	83	49	64	115	56		43.5
1880	67	46	45	43	89	216	125	169	128	151	88	180	1347	119.4
1881	19	48	126	24	102	85	108	153	94	89	27	36	911	32.8
1882	30	38	43	102	134	119	210	175	128	71	139	81	1270	33.0
1885	13	27	98	42	50	40	77	106	125	89	81	89	837	
1886	51	28	65	60	113	134	188	50	62	65	93	115	1024	
1887	16	43	100	70	149	134	53	126	54	39	74	84	942	
1888	109	81	205	50	39	136	145	210	84	117	93	42	1311	
1889	48	110	118	148	78	39	191	66	144	121	31	46	1140	52.0
1890	137	8	57	158	58	216	109	120	108	97	140	6	1214	54.5
Summe	490	537	918	753	908	1238	1340	1258	976	903	881	735	9996	
Jahre	9	10	10	10	10	10	10	10	10	10	10	10	9	
Mittel	54.4	53.7	91.8	75.3	90.8	123.8	134.0	125.8	97.6	90.3	88.1	73.5	1099.1	
Maxim.	137	110	205	158	149	216	210	210	144	151	140	180	1347	
Minim.	13	8	43	24	39	39	53	50	49	39	27	6	837	
1886-90	72.2	54.0	109.0	97.2	87.4	131.8	137.2	114.4	90.4	87.8	86.2	58.6	1126.2	

Niederschlagshöhe

Oder

	Jan.	Febr.	März	April	Mai	Juni	Juli	Aug.	Sept.	Okt.	Nov.	Dec.	Jahr	Tages-Max.
Reichenberg I														
H = 375 m						(*Lausitzer Neisse*)							h_r = 1 m	
1867	74	73	59	123	78	70	164	34	51	73	90	140	1029	38.1
1868	72	81	74	80	6	58	20	47	10	65	76	106	695	26.6
1869	56	72	58	30	76	71	33							
1873	22	70	22	37	99	77	51	75	60	76	76	60	725	26.0
1874	28	56	90	60	56	34	99	75	31	26	60	115	730	60.6
1878	55	35	144	64	68	62	92	122	*34*	50	55	43	824	31.4
1879	34	83	49	45	99	111	85	55	55	41	106	35	798	47.0
1880	59	36	37	31	76		124	122	74	111	50	119		
1881	19	35	99	16	85	75	96	103	76	59	23	41	727	23.0
1882	25	29	29	94	101	97	155	142	90	51	101	93	1007	
1883		34	29	24	55									
1885	11	26	65	44	75	51	102	154	140	90	58	88	904	45.7
1886	66	31	54	114	113	122	193	77	30	59	87	106	1052	60.8
1887	15	44	84	58	134	115	49	98	51	43	62	91	844	35.0
1888	114	79	98	66	37	148	116	240	80	104	35	32	1249	101.4
1889	36	137	107	84	89	40	191	52	141	114	30	30	1051	40.9
1890	96	15	33	139	69	231	107	113	121	58	121	5	1108	45.0
Summe	782	936	1131	1109	1316	1362	1677	1509	1044	1120	1030	1104	12743	
Jahre	16	17	17	17	17	15	16	15	15	15	15	15	14	
Mittel	48.9	55.1	66.5	65.2	77.4	90.8	104.8	100.6	69.6	74.7	68.7	73.6	895.9	
Maxim.	114	137	144	139	134	231	193	240	141	114	121	140	1249	
Minim.	11	15	22	16	6	34	20	34	10	26	23	5	695	
1886-90	65.4	61.2	75.2	92.2	88.4	131.2	131.2	116.0	84.6	95.6	67.0	52.8	1060.8	
Reichenberg II														
H = 388 m						(*Lausitzer Neisse*)							h_r = ? m	
1889	89	48	74	57	35	126	92	212	77	88	31	24	953	82
1890	64	6	38	141	56	190	83	92	102	43	89	2	906	36
Rudolfsthal														
H = 690 m						(*Lausitzer Neisse*)							h_r = 1 m	
1879		91	68	46	115	128	132	65	50	45	118			40.9
1880	128	29	28	35	94	152	116	153	145	140	67	125	1212	66.5
1881	38	37	137	27	108	112	95	148	127	77	28	55	989	40.5
1882	31	31	34	96	121	122	200	196	142	53	117	87	1230	45.4
1885													1011	
1886													1150	
1887													784	
1888													1119	
Drachenberg														
H = 590 m						(*Lausitzer Neisse*)							h_r = 1 m	
1879	32	60	63	43	111	158	107	81	68	47	145	48	963	48.5
1880	128	29	31	11	97	181	117	145	114	129	58	103	1173	89.9

Niederschlagshöhe

Oder

	Jan.	Febr.	März	April	Mai	Juni	Juli	Aug.	Sept.	Okt.	Nov.	Dec.	Jahr	Tages-Max.
1881	32	34	115	24	112	114	118	131	114	74	28	46	942	37.0
1882	17	35	33	96	103	106	181	155	116	53	66	62	1023	32.5
1885													824	
1886													652	
1887													619	
1888													820	
1889	107	245	106	79	31	68	195	48	120	102	23	19	1143	65.9
1890	79	26	71	156	68	178								

Machendorf

H = 353 m (*Lausitzer Neisse*) h_r = 1 m

1879		74	41	50	91	121	94	74	48	44	91	31		46.0
1880	48	47	42	38	90	199	107	155	104	130	67	138	1165	105.0
1881	20	42	94	20	95	67	147	111	78	75	18	49	816	63.8
1882	25	36	34	102	118	134	190	128	116	60	100	54	1097	65.7
1885	8	17	41	31	29	68	68	139	118	77	69	59	724	
1886	35	26	37	104	96	126	212	87	41	37	79	55	935	
1887	8	35	52	32	130	113	68	93	38	32	63	22	686	
1888	36	44	152	32	59	138	121	178	93	93	40	18	1004	
1889	35	50	73	78	52	85	206	44	120	131	21	15	910	54.1
1890	128	4	26	163	54	212	88	94	93	68	125	5	1060	49.0
Summe	343	375	592	650	814	1263	1301	1103	849	747	673	446	8397	
Jahre	9	10	10	10	10	10	10	10	10	10	10	10	9	
Mittel	38.1	37.5	59.2	65.0	81.4	126.3	130.1	110.3	84.9	74.7	67.3	44.6	919.4	
Maxim.	128	74	152	163	130	212	212	178	120	131	125	138	1165	
Minim.	8	4	26	20	29	67	68	44	38	32	18	5	686	
1886–90	48.4	31.8	68.0	81.8	78.2	134.8	139.0	99.2	77.0	72.2	65.6	23.0	919.0	

Christofsgrund

H = 400 m (*Lausitzer Neisse*) h_r = 1 m

1865	48	18	95	6	45	86	105	129	10	47	31	24	644	
1866	28	90	44	41	74	119	145	65	24	5	122	69	826	34.1
1867	61	81	73	141	104	42	164	31	38	77	74			32.5
1880	46		33	42	90									
1881	17	37	89	17										

Görsbach

H = 474 m (*Lausitzer Neisse*) h_r = 1 m

1879		63	56	51	139	172	111	80	79	56	141	46		53.4
1880	91	29	43	52	162	187	137	178	115	116	73	105	1288	92.1
1881	25	27	131	20	81	118	139	142	107	61	29	43	923	43.3
1882	28	48	47	123	112	139	213	179	102	59	91	65	1206	39.1
1885	12	22	68	60	55	100	89	109	103	83	62	63	826	
1886	47	28	44	103	123	138	189	69	31	60	88	63	983	
1887	8	28	55	34	127	94	66	114	46	43	80	66	761	
1888	87	58	70	68	21	120	97	154	109	101	50	37	972	
1889	42	97	61	37	52	57	163	43	177	143	60	20	952	45.8
1890	129	27	54	202	54	255	130	135	153	85	141	3	1368	47.2

Niederschlagshöhe

Oder

	Jan.	Febr.	März	April	Mai	Juni	Juli	Aug.	Sept.	Okt.	Nov.	Dec.	Jahr	Tages-Max.
Summe	469	427	629	750	926	1380	1334	1203	1022	807	815	511	9279	
Jahre	9	10	10	10	10	10	10	10	10	10	10	10	9	
Mittel	52.1	42.7	62.9	75.0	92.6	138.0	133.4	120.3	102.2	80.7	81.5	51.1	1032.5	
Maxim.	129	97	131	202	162	255	213	179	177	143	141	105	1368	
Minim.	8	22	43	20	21	57	66	43	31	43	29	3	761	
1886-90	62.6	47.6	56.8	88.8	75.4	132.8	129.0	103.0	103.2	86.4	83.8	37.8	1007.2	
Olbersdorf bei Friedland i. Böhmen (*Lausitzer Neisse*) H = 506 m														h_r = 1 m
1879	32	62	62	57	128	169	122	79	68	59	156	53	1047	52.0
1880	92	26	37	48	148	198	135	213	112	149	59	113	1330	97.8
1881	25	41	104	22	93	124	129	167	99	64	18	35	921	53.7
1882	22	48	41	100	127	135	174	181	150	70	85	80	1213	43.0
1885	5	20	56	24	37	70	64	136	98	58	30	41	639	24.1
1886	26	9	25	73	103	155	224	105	47	88	96	72	1023	72.5
1887	12	44	90	64	202	140	91	114	37	44	76	53	967	52.5
1888	100	65	104	68	52	146	117	209	90	97	53	21	1122	65.9
1889	47	142	90	37	48	56	167	66	136	95	42	34	960	43.8
1890	79	14	44	145	59	232	109	138	108	83	87	8	1106	56.0
Summe	410	471	653	638	997	1425	1332	1408	945	807	702	510	10328	
Jahre	10	10	10	10	10	10	10	10	10	10	10	10	10	
Mittel	44.0	47.1	65.3	63.8	99.7	142.5	133.2	140.8	94.5	80.7	70.2	51.0	1032.8	
Maxim.	100	142	104	145	202	232	224	213	150	149	156	113	1330	
Minim.	5	9	25	22	37	56	64	66	37	44	18	8	639	
1886-90	52.8	54.8	70.6	77.4	92.8	145.8	141.6	126.4	83.6	81.4	70.8	37.6	1035.6	
Neundorf (*Lausitzer Neisse*) H = 430 m														h_r = 1 m
1879		58	50	46	99	151	98	56	46	38	113	42		60.1
1880	60	23	37	36	73	170	120	171	107	121	43	103	1064	75.1
1881	20	32	94	16	85	73	92	116	74	67	15	31	715	36.4
1882	17	33	24	99	98	120	163	126	96	41	59	40	916	44.1
1885													479	
1886													526	
1887													769	
1888													719	
1889	27	64	57	31	32	48	165	15	147	108	14	8	716	33.0
1890	71	20	28	143	25	82	26	53	106	40	41	1	636	76.0
Freudenhöhe (*Lausitzer Neisse*) H = 380 m														h_r = 1 m
1879		77	43	57	108	131	101	63	70	43	106	29		43.3
1880	60	40	36	43	95	152	120	121	95	124	55	108	1049	66.7
1881	23	37	87	22	49	77	98	122	70	73	12	27	697	34.9
1882	17	31	27	115	101	102	184	117	142	72	83	64	1055	37.9
1885													642	
1886	61	22	48	97	104	97	179	63	26	50	52	90	889	
1887	12	14	56	50	171	94	51	98	28	13	62	36	685	
1888	31	25	76	53	38	166	104	148	77	86	35	21	860	

Niederschlagshöhe

Oder

	Jan.	Febr.	März	April	Mai	Juni	Juli	Aug.	Sept.	Okt.	Nov.	Dec.	Jahr	Tages-Max.
1889	32	66	56	63	95	66	116	39	101	117	19	25	795	42.0
1890	89	20	26	135	27	164	84	143	94	56	101	3	942	49.0
1886-90	45.0	29.4	52.4	79.6	87.0	117.4	106.8	98.2	65.2	64.4	53.8	35.0	834.2	
Wetzwalde H = 325 m (*Lausitzer Neisse*) h_r = ? m														
1873	10	3	2	1	64	57	37	89	41	64	33	21	422	
1874	11	16	27	53	52	40	89	93	26	18	22	52	499	
1875	43	29	32	10	47	59	162	35	46	127	70	42	702	
1876	14	60	58	28	35	86	89	52	69	18	34	46	589	65.4
1877	53	52	46	33	65	28	122	46	54	16	18	36	569	22.6
1878	23	21	63	53	43	39	57	98	31	47	40	33	548	18.8
1879	26	43	34	38	103	118	93	61	30	30	64	22	662	42.2
Grottau H = 266 m (*Lausitzer Neisse*) h_r = 1 m														
1879	17	58	32	40	98	114	69	71	54	28	76	24	681	39.8
1880	32	30	34	37	92	115	87	102	56	77	46	83	791	51.7
1881	14	38	71	15	85	68	81	112	73	69	6	25	657	39.0
1882	16	25	17	101	102	91	163	89	144	71	96	61	976	34.7
1885	7	22	38	24	36	63	90	119	106	58	62	58	683	
1886	40	22	49	60	74	73	199	38	27	38	50	86	756	
1887	15	15	61	56	164	76	46	89	37	12	114	53	738	
1888	36	50	123	35	45	123	115	139	65	73	34	14	852	
1889	20	89	27	63	54	85	110	37	83	106	10	32	716	47.6
1890	68	8	26	111	40	106	82	97	81	46	88	4	757	34.4
Summe Jahre	265 10	357 10	478 10	542 10	790 10	914 10	1042 10	893 10	726 10	578 10	582 10	440 10	7607 10	
Mittel	26.5	35.7	47.8	54.2	79.0	91.4	104.2	89.3	72.6	57.8	58.2	44.0	760.7	
Maxim.	68	89	123	111	164	123	199	139	144	106	114	86	976	
Minim.	7	8	17	15	36	63	46	37	27	12	6	4	657	
1886-90	35.8	36.8	57.2	65.0	75.4	92.6	110.4	80.0	58.6	55.0	59.2	37.8	763.8	
Eichgraben H = 292 m (*Lausitzer Neisse*) h_r = 1 m														
1887								90	34	15	64	40		
1888	37	54	100	32	81	145	85	133	61	76	46	21	871	53.0
1889	18	74	53	95	62	69	120	44	62	135	15	5	752	33.8
1890		7	21	96	70	103	75	85	77	58	97	1		*48.3*
Herrnwalde [Forsthaus] H = 510 m (*Lausitzer Neisse, Zittau*) h_r = 1 m														
1879		81	47	43	106	151	138	76	63	76	113	60		49.3
1880	56	35	37	58	100	137	113	112	59	122	86	143	1058	55.8
1881	44	43	128	27	82	73	101	155	76	86	34			48.1
1882	8	21	3	17	106	140	239	154	215	92	95	83	1173	59.2
1885													748	
1886													925	

Niederschlagshöhe

Oder

	Jan.	Febr.	März	April	Mai	Juni	Juli	Aug.	Sept.	Okt.	Nov.	Dec.	Jahr	Tages-Max.
Rumburg (*Lausitzer Neisse, Zittau*) H = 382 m													h_r = ? m	
1818	50	66	69	23	90	40	83	98	62	17	29	30	657	
1819	51	105	82	33	67	34	82	153	60	70	90	60	887	
1820	66	17	74	58	83	86	76	50	36	26	66	90	728	
1821	51	35	53	70	70	70	48	71	98	34	67	116	783	
1822	102	27	134	21	15	9	88	128	69	12	13	8	626	
1823	19	83	52	57	23	17	63	53	49	32	75	89	612	
1824	54	22	28	56	66	152	94	65	23	35	160	111	866	
1825	71	109	30	62	128	88	37	84	75	74	134	24	916	
1826	20	36	60	119	109	96	70	52	28	50	46	57	743	
1827	140	36	178	51	66	141	33	82	22	50	144	98	1041	
1879	46	68	53	35	105	138	123	66	45	50	121	40	890	41.9
1880	45	32	42	45	117	140	111	80	51	116	77	145	1001	32.6
1881	33	46	123	16	64	72	78	140	59	76	23	44	774	34.0
1882	33	74	31	75	111	119	193	130	171	68	125	81	1211	52.3
1885	14	26	51	25	28	20	65	112	72	43	46	76	578	43.9
1886	52	14	52	76	65	79	126	25	64	49	50	119	771	45.1
1887	8	25	83	61	156	69	46	77	37	31	70	58	721	67.4
1888	51	60	120	52	68	120	75	110	58	82	54	21	871	34.0
1889	44	123	89	63	63	86	146	47	96	155	18	30	960	52.7
1890							120	127	59	80	133	7		
Summe Jahre	950 19	1004 19	1404 19	998 19	1494 19	1576 19	1757 20	1750 20	1234 20	1150 20	1541 20	1304 20	15636 19	
Mittel	50.0	52.8	73.9	52.5	78.6	82.9	87.8	87.5	61.7	57.5	77.0	65.2	827.4	
Maxim.	140	123	178	119	156	152	193	153	171	155	160	145	1211	
Minim.	8	14	28	16	15	9	33	25	22	12	13	7	578	
1821-25	59.4	55.2	59.4	53.2	60.4	67.2	66.0	80.2	62.8	37.4	89.8	69.6	760.6	
1886-90							102.6	77.2	62.8	79.4	65.0	47.0		
Kreibitz-Neudörfel (*Lausitzer Neisse, Zittau*) H = 450 m													h_r = 1 m	
1879	49	66	59	42	85	141	128	90	44	56	141	36	937	53.5
1880	71	36	46	65	121	139	117	62	64	130	92	191	1134	49.5
1881	29	50	133	16	40	93	88	136	66	90	30	40	811	25.3
1882	41	53	37	103	85	138	105	163	200	81	90	99	1195	52.5
1885													766	
1886													914	
1887													876	
1888													1146	
1889	59	104	100	73	69	81	160	65	119	147	27	23	1027	56.2
1890	115	18	40	114	39	153	110	120	84	70	130	4	997	44.1
Tannenberg bei Kreibitz-Neudörfel (*Lausitzer Neisse, Zittau*) H = 658 m													h_r = 1 m	
1879	59	84	77	61	89	160	134	104	57	62	160	54	1101	53.9
1880	79	49	38	50	120	144	115	64	81	115	92	173	1120	61.5

Niederschlagshöhe

Oder

	Jan.	Febr.	März	April	Mai	Juni	Juli	Aug.	Sept.	Okt.	Nov.	Dec.	Jahr	Tages-Max.
1881	38	55		16	36	98	61	172	71	117	39	36		29.3
1882	51	66	37	98	151	114	199	167	205	81	125	133	1427	51.0
1885													848	
1886													948	
1887													956	
1888													1161	
1889	54	144	113	90	73	82	155	62	154	183	33	42	1185	71.7
1890	137	29	44	112	46	177	139	146	106	85	122	10	1153	48.1

Schönborn

H = 520 m (*Lausitzer Neisse, Zittau*) h_r = 1 m

1879	54	88	53	15	83	115	131	106	41	78	122	64	950	53.3
1880	58	33	40	58	114	141	134	78	55	125	85	146	1067	41.1
1881	19	45	138	22	71	78	77	141	62	87	21	36	797	45.2
1882	35	31	35	103	120	112	172	134	167	77	115	76	1177	41.8
1885													589	
1886													730	
1887													829	
1888													980	
1889	54	74	74	79	64	66	129	55	98	162	20	14	889	59.5
1890	101	8	34	125	35	139	146	88	62	71	95	5	909	42.1

Inozenzidorf

H = 325 m (*Lausitzer Neisse, Zittau*) h_r = 1 m

1879	47	93	68	48	96	147	134	106	64	62	136	60	1061	48.0
1880	64	43	44	61	130	148	112	87	76	124	92	187	1168	48.0
1881	30	46	154	18	43	91	65	159	74	115	34	19	848	45.8
1882	33	55	52	118	156	107	243	155	163	63	118	103	1366	48.6

Waltersdorf

H = 425 m (*Lausitzer Neisse, Zittau*) h_r = 1 m

1887								95	46	18	76	51		
1888	46	54	132	47	113	122	91	137	58	92	51	27	970	61.5
1889	25	94	68	76	59	79	131	57	76	154	31	27	877	46.8
1890	97	10	37	113	42	129	116	143	87	67	113	5	959	53.0

Grossschönau

H = 310 m (*Lausitzer Neisse, Zittau*) h_r = 1 m

1887							31	91	33	15	65	49		
1888	40	58	118	36	78	98	67	113	52	75	48	19	802	47.4
1889	22	88	58	61	51	65	126	35	65	148	19	15	753	48.7
1890	95	6	25											

Walddorf

H = 393 m (*Lausitzer Neisse, Zittau*) h_r = 1 m

1887											86	45		
1888	54	55	101	67	71	135	83	125	62	94	56	24	927	70.5
1889	29	102	83	89	55	70	167	54	80	151	22	22	924	43.1
1890	76	9	32	101	32	142	149	105	75	58	105	3	887	45.0

Niederschlagshöhe

Oder

	Jan.	Febr.	März	April	Mai	Juni	Juli	Aug.	Sept.	Okt.	Nov.	Dec.	Jahr	Tages-Max.
Kottmarhäuser														
H = 432 m					(*Lausitzer Neisse, Zittau*)								h_r = 1 m	
1887											62	65		
1888	77	69	128	58	71	128	81	90	66	86	43	26	923	41.5
1889	34	117	94	87	59	57	142	68	60	137	22	27	904	38.6
1890	83	11	33	83	29	121	121	89	76	63	97	3	809	41.0
Oberoderwitz bei Zittau														
H = 311 m, seit 1886 = 330 m					(*Lausitzer Neisse, Zittau*)								h_r = 1.4 m	
1884					39	153	90	53	36	137	58	79		34.3
1885	9	27	38	23	26	36	85	133	89	42	54	48	610	33.1
1886	42	10	37	103	79	70	136	37	39	51	58	*67*	729	57.7
1887	7	24	51	59	*135*	71	35	77	34	18	71	29	611	*50.0*
1888	58	47	99	47	60	118	85	117	49	76	37	18	811	58.1
1889	28	59	87	88	69	92	172	68	87	147	18	11	926	37.3
1890	95	7	24	127	26									
Niederoderwitz bei Zittau														
H = 327 m					(*Lausitzer Neisse, Zittau*)								h_r = 1 m	
1887								94	35	11	85	28		
1888	35	38	81	54	76	143	81	143	40	80	38	7	816	72.0
1889	29	37	74	72	39	107	118	42	59	121	16	15	729	53.8
1890	69	7	24	83	24	110	77	104	68	45	91	0	702	40.7
Zittau														
H = 258 m						(*Lausitzer Neisse, Zittau*)				h_r = ? m, seit 1864 = 2.5 bis 1 m					
1828	68	41	68	35	85	52	120	193	23	54	33	41	813	
1829	44	42	15	63	28	103	87	70	59	34	37	49	631	*31.2*
1830	28	36	38	55	51	81	98	92	60	50	38	73	700	34.1
1831	27	35	62	52	45	88	34	84	121	8	69	27	652	20.7
1832	26	2	22	9	59	89	86	65	13	14	48	38	471	
1833	13	32	40	57	8	108	102	88	36	18	26	130	658	
1834	78	16	34	47	53	68	83	69	7	37	18	47	557	
1835	25	29	29	33	54	37	50	22	47	40	9	56	431	18.6
1836	67	59	32	44	53	83	30	39	65	15	51	52	590	17.5
1837	51	42	30	44	80	49	99	30	76	42	56	64	663	25.9
1838	51	15	54	68	76	86	64	62	24	49	48	7	604	20.7
1839	140	59	30	43	77	106	112	53	23	16	25	77	761	23.6
1840	58	14	44	2	40	61	111	40	58	50	42	19	539	27.9
1864	13	39	16	43	48	48	98	37	72	45	16	1	476	21 2
1865	24	14	48	6	55	62	36	132	3	39	21	11	451	29.1
1866	17	53	28	39	34	105	91	48	35	3	87	55	595	37.8
1867	35	72	41	88	73	32	116	22	20	51	54	83	687	28.8
1868	34	41	54	50	40	42	42	66	8	70	71	74	592	16.5
1869	26	40	34	30	48	89	63	66	29	29	94	76	624	27.2
1870	32	6	34	44	45	80	37	188	67	64	22	77	696	37.0
1871	22	28	17	76	42	112	91	43	20	24	31	22	528	46.5
1872	17	23	25	108	146	65	46	56	28	36	42	29	621	44.1
1873	21	43	11	21	52	24	37	80	41	58	54	28	470	45.7
1874	27	38	49	46	29	32	53	62	28	19	24	51	458	19.5
1875	46	36	37	11	43	89	143	27	44	99	69	42	686	36.9

Niederschlagshöhe

Oder

	Jan.	Febr.	März	April	Mai	Juni	Juli	Aug.	Sept.	Okt.	Nov.	Dec.	Jahr	Tages-Max.
1876	16	78	97	43	33	38	51	31	81	19	39	57	583	26.9
1877	70	69	55	19	43	36	71	71	69	20	26	45	594	24.7
1878	43	15	79	50	50	54	65	143	33	42	31	20	625	76.0
1879	25	50	27	37	72	116	87	56	48	20	86	24	648	35.9
1880	36	20	28	29	89	136	100	90	54	92	36	103	813	75.5
1881	10	30	77	11	93	54	64	78	63	54	8	29	571	48.8
1882	11	20	26	80	117	88	116	78	130	51	68	46	831	40.5
1883	37	23	21	24	35	115	169	49	77	30	23	53	656	47.4
1884	67	14	27	29	36	89	96	35	35	99	47	50	624	26.6
1885	8	18	41	25	27	49	91	103	84	48	43	43	580	48.4
1886	35	22	49	89	68	78	162	46	34	44	47	71	745	44.2
1887	8	16	57	59	176	80	31	98	38	14	68	34	679	70.2
1888	36	32	78	38	60	118	71	124	52	72	34	18	733	56.8
1889	21	72	58	98	40	66	122	45	66	153	16	13	770	34.5
1890	55	6	15	122	42	140	91	92	70	46	90	2	771	37.8
Summe	1468	1340	1627	1867	2345	3048	3316	2873	1941	1768	1747	1837	25177	
Jahre	40	40	40	40	40	40	40	40	40	40	40	40	40	
Mittel	36.7	33.5	40.7	46.7	58.6	76.2	82.9	71.8	48.5	44.2	43.7	45.9	629.4	
Maxim.	140	78	97	122	176	140	169	193	130	153	94	130	831	
Minim.	8	2	11	2	8	32	30	22	3	3	8	1	431	
1831-35	33.8	22.8	37.4	39.6	43.8	78.0	71.0	65.6	44.8	23.4	34.0	59.6	553.8	
1836-40	73.4	37.8	38.0	40.2	65.2	77.0	83.2	44.8	49.2	34.4	44.4	43.8	631.4	
1866-70	28.8	42.4	38.2	50.2	48.0	69.6	69.8	78.0	31.8	43.4	65.6	73.0	638.8	
1871-75	26.6	33.6	27.8	52.4	62.4	64.4	74.0	53.6	32.2	47.2	44.0	34.4	552.6	
1876-80	38.0	46.4	57.2	35.6	57.4	76.0	74.8	78.2	57.0	38.6	43.6	49.8	652.6	
1881-85	26.6	21.0	38.4	33.8	61.6	79.0	107.2	68.6	77.8	56.4	37.8	44.2	652.4	
1886-90	31.0	29.6	51.4	81.2	77.2	96.4	95.4	81.0	52.0	65.8	51.0	27.6	739.6	

Reibersdorf

H = 245 m (*Lausitzer Neisse*) h_r = 1 m

1887											62	34		
1888	35	36	74	45	95	104	86	146	63	82	34	16	816	78.9
1889	23	56	54	71	56	71	97	50	69	121	19	10	697	37.4
1890	54	7	18	128	47	125	95	80	65	44	95	2	760	37.4

Reichenau

H = 250 m (*Lausitzer Neisse*) h_r = 1 m

1890	48	7	17	111	58	137	96	75	58	42	79	4	732	34.0

Weissbach

H = 505 m (*Lausitzer Neisse, Wittig*) h_r = 1 m

1879		90	77	64	157	208	179	98	90	75	188	34		62.7
1880	104	33	54	65	173		143	199	111	128	66	159		43.1
1881	20	56	158	24	94	137	103	90	82	35	35	54	888	41.9
1882	31	53	38	77	105	136	217	210	136	46	130	76	1255	68.4
1885	4	27	95	69	99	92	124	156	180	142	108	64	1160	45.8
1886	65	31	50	157	130	253	210	92	51	107	156	92	1394	116.7
1887	28	58	112	118	203	156	77	135	66	101	88	71	1213	53.4
1888	135	64	105	70	74	155	147	271	142	117	49	40	1369	83.6
1889	50	95	153	98	128	147	202	84	206	103	61	47	1374	74.5
1890	78	18	47	207	107	357	151	173	167	120	148	3	1576	68.2

Niederschlagshöhe

Oder

	Jan.	Febr.	März	April	Mai	Juni	Juli	Aug.	Sept.	Okt.	Nov.	Dec.	Jahr	Tages-Max.
Summe	515	525	889	949	1270	1641	1553	1508	1231	974	1029	640	10229	
Jahre	9	10	10	10	10	9	10	10	10	10	10	10	8	
Mittel	57.2	52.5	88.9	94.9	127.0	182.3	155.3	150.8	123.1	97.4	102.9	64.0	1296.3	
Maxim.	135	95	158	207	203	357	217	271	206	142	188	159	1576	
Minim.	4	18	38	24	74	92	77	84	51	35	35	3	888	
1886-90	71.2	53.2	93.4	130.0	128.4	213.6	157.4	151.0	126.4	109.6	100.4	50.6	1385.2	
Neustadtl bei Friedland i. Böhmen [Forsthaus]														
H = 510 m					(*Lausitzer Neisse, Wittig*)								h_r = 1 m	
1879	26	49	72	54	135	164	145	93	76	48	141	50	1053	50.7
1880	104	22	49	59	181	186	148	161	107	119	68	123	1327	54.1
1881	21	24	126	26	71	193	114	173	118	73	36	37	1012	52.7
1882	23	35	44	140	126	152	246	233	154	52	83	80	1368	49.8
1885													742	
1886													994	
1887													1053	
1888	131	48	142	82	108	204	142	231	136	137	48	34	1443	74.0
1889	46	114	91	109	80	101	140	89	186	121	40	45	1162	80.7
1890	82	17	42	133	68	227	154	153	94	94	77	7	1148	61.6
Friedland i. Böhmen														
H = 282 m					(*Lausitzer Neisse, Wittig*)								h_r = 1 m	
1879	17	47	41	45	131	171	101	80	79	45	104	33	894	53.5
1880	60	18	39	43	114	157	147	160	83	111	49	97	1078	82.0
1881	15	27	102	16	63	102	80	130	82	60	16	28	721	29.7
1882	20	33	35	62	99	101	169	153	151	62	111	83	1079	46.0
Wiesa bei Friedland i. Böhmen														
H = 220 m					(*Lausitzer Neisse, Wittig*)								h_r = 1 m	
1879	31	59	53	33	104	122								
1880			28	47	117	107	121	168	33		44	61		
1881	22	8												
Seidenberg, Kr. Lauban														
H = 230* m					(*Lausitzer Neisse, Wittig*)								h_r = 1.0 m	
1887						78	34	86	36	23	63	33		
1888	41	45	74	53	50	111	90	85	84	76	42	11	762	32.6
1889	21	66	67	65	60	60	104	47						
Oberstrahwalde bei Löbau i. Sachsen														
H = 362 m					(*Lausitzer Neisse, Pliesnitzbach*)								h_r = 1 m	
1882	19	39	22	70	109	95	216	97	163	41	80	53	1004	57
1883	37	32	26	41	39	105	153	80	97	31	32	62	735	57
1884	60	21	33	42	34	86	59	59	28	114	56	62	654	24.7
1885	13	38	43	26	30	34	96	113	106	45	55	53	652	38.6
1886	40	22	43	113	78	70	142	43	20	52	49	85	757	65.8
1887	8	24	57	50	127	83	33	78	35	23	77	37	632	41.1
1888	45	48	82	91	66	93	70	135	71	75	38	15	829	60.0
1889	25	82	62	90	44	105	117	52	83	116	17	17	810	37.0

Niederschlagshöhe

Oder

	Jan.	Febr.	März	April	Mai	Juni	Juli	Aug.	Sept.	Okt.	Nov.	Dec.	Jahr	Tages-Max.
Schönberg, Ober Lausitz														
H = 215 m					(*Lausitzer Neisse, Rothwasser*)								h_r = 1 m	
1887						71	43	79	29	15	71	39		
1888	51	50	81	65	45	137	73	121	89	69	41	19	841	49.3
1889	21	70	63	84	79	81	108	48	88	109	19	17	787	38.0
1890	47	7	24	98	20	118	84	111	66	45	75	4	699	24.5
Görlitz														
H = 210 m					(*Lausitzer Neisse*)								h_r = 1.9 m, seit 1887 = 1.0 m	
1848	12	53	31	90	45	91	53	52	71	60	51	12	621	21.4
1849	81	56	67	66	51	66	71	67	27	61	34	62	709	38.3
1850	42	115	18	25	49	106	46	83	27	111	65	32	719	39.9
1851	26	12	64	83	67	46	85	55	127	47	118	40	770	29.3
1852	36	104	22	19	102	91	55	179	145	28	62	24	867	47.2
1853	36	43	36	75	41	105	57	103	89	46	15	11	657	30.8
1854	33	68	33	25	75	119	86	111	21	22	68	115	776	35.9
1855	45	44	38	36	95	66	125	86	27	23	32	21	638	26.4
1856	27	57	12	21	71	147	39	101	23	4	71	30	603	31.8
1857	19	15	25	50	12	12	99	90	51	11	16	29	429	31.3
1858	29	24	12	9	82	22	204	166	10	52	19	29	658	50.7
1859	23	33	77	69	79	66	29	82	65	25	35	38	621	34.1
1860	20	47	35	20	32	55	198	68	57	44	20	32	628	31.8
1861	40	*11*	*34*	29	75	112	132	85	104	3	59	30	*714*	40.3
1862	62	74	34	19	51	85	91	92	27	27	9	60	631	49.7
1863	27	34	85	44	74	137	31	40	62	21	42	101	698	35.4
1864	17	19	13	65	56	50	60	52	109	29	15	1	486	29.8
1865	37	12	42	9	27	61	94	172	5	38	23	19	539	
1866	22	47	35	32	51	60	84	48	29	6	68	62	544	17.6
1867	48	60	31	95	112	52	127	29	18	55	38	58	723	49.0
1868	33	61	51	70	30	35	37	68	13	61	66	72	597	29.0
1869	16	51	44	39	77	120	23	65	48	60	98	62	703	28.8
1870	29	4	31	49	32	97	50	119	59	76	19	62	627	33.0
1871	15	49	22	66	50	108	93	15	28	40	28	20	534	28.3
1872	10	19	37	83	99	72	34	78	42	52	53	34	613	27.3
1873	17	41	11	23	93	37	34	94	57	67	69	33	576	59.7
1874	39	13	81	62	38	27	53	72	31	26	40	72	554	47.0
1875	56	36	36	19	42	87	137	41	41	121	95	57	768	60.1
1876	26	90	73	36	13	40	59	33	90	23	39	68	590	22.5
1877	73	86	75	36	46	21	137	70	67	43	11	35	700	42.0
1878	67	24	128	46	50	75	60	175	22	47	33	29	756	67.7
1879	32	53	45	35	95	83	85	76	34	33	78	34	683	
1880	41	23	52	29	84	104	102	119	37	109	44	90	834	32.9
1881	16	20	89	15	37	77	61	95	86	40	20	25	581	28.6
1882	18	30	18	62	107	87	156	83	108	54	57	63	843	52.1
1883	30	26	25	16	36	99	137	114	75	30	32	56	676	54.2
1884	69	10	38	51	36	144	91	12	27	98	29	58	663	38.1
1885	7	20	38	37	46	53	66	97	75	48	49	50	586	30.8
1886	46	12	33	115	91	97	138	26	35	43	37	39	712	63.2
1887	7	17	45	45	148	64	39	56	37	21	61	26	566	45.1
1888	45	36	82	57	54	70	78	126	68	64	36	18	734	49.5
1889	15	61	63	78	50	85	105	66	94	97	12	7	733	41.9
1890	50	5	17	80	18	128	109	116	52	41	76	4	696	33.3

Niederschlagshöhe

Oder

	Jan.	Febr.	März	April	Mai	Juni	Juli	Aug.	Sept.	Okt.	Nov.	Dec.	Jahr	Tages-Max.
Summe Jahre	1439 43	1715 43	1878 43	2030 43	2619 43	3359 43	3650 43	3577 43	2320 43	2007 43	1942 43	1820 43	28356 43	
Mittel	33.5	39.9	43.7	47.2	60.9	78.1	84.9	83.2	54.0	46.7	45.2	42.3	659.6	
Maxim.	81	115	128	115	148	147	204	179	145	121	118	115	867	
Minim.	7	4	11	9	12	12	23	12	5	3	9	1	429	
1851-55	35.2	54.2	38.6	47.6	76.0	85.4	81.6	106.8	81.8	33.2	59.0	42.2	741.6	
1856-60	23.6	35.2	32.2	33.8	55.2	60.4	113.8	101.4	41.2	27.2	32.2	31.6	587.8	
1861-65	36.6	*30.0*	41.6	33.2	56.6	89 0	81.6	88.2	61.4	23.6	29.6	42.2	613.6	
1866-70	29.6	44.6	38.4	57.0	60.4	72.8	64.2	65.8	33.4	51.6	57.8	63.2	638.8	
1871-75	27.4	31.6	37.4	50.6	64.4	66.2	70.2	60.0	39.8	61.2	57.0	43.2	609.0	
1876-80	47.8	55.2	74.6	36.4	57.6	64.6	88.6	94.6	50.0	51.0	41.0	51.2	712.6	
1881-85	28.0	21.2	41.6	36.2	52.4	92.0	102.2	80.2	74.2	54.0	37.4	50.4	669.8	
1886-90	32.6	26.2	48.0	75.0	72.2	88.8	93.8	78.0	57.2	53.2	44.4	18.8	688.2	

Nieder Bielau

H = 170 m (*Lausitzer Neisse*) h_r = 2.6 m

1856	27	58	7	26	64	138	58	122	31	7	45	22	605	
1857	17	21	24	52	4		94	67	34	11	2	56		

Rothenburg, Ober Lausitz

H = 164 m (*Lausitzer Neisse*) h_r = 1.0 m

1887						64	60	68	34	22	67	34		33.8
1888	55	41	89	31	102	42	76	102	62	84	23	14	721	73.2
1889	17	71	66	41	32	75	97	70	66	99	12	11	657	40.4
1890	52	3	15	57	22	116	66	89	53	30	73	4	580	31.4

Priebus

H = 128 m (*Lausitzer Neisse*) h_r = 1.0 m

1887						76	57	47	29	25	57	49		60.4
1888	56	38	108	30	81	50	75	89	49	79	31	21	707	59.3
1889	19	80	76	36	78	71	103	74	54	95	14	18	718	33.2
1890	73	5	18	57	18	127	100	69	54	50	79	4	654	30.5

Muskau

H = 105 m (*Lausitzer Neisse*) h_r = 1.0 m

1887						61	92	53	29	23	64	50		26.3
1888	52	37	111	29	32	64	77	61	40	80	32	21	636	21.8
1889	20	62	65	44	49	29	106	68	61	109	9	19	641	37.5
1890	67	6	17	62	29	144	74	104	38	40	83	5	669	42.4

Triebel, Kr. Sorau

H = 135* m (*Lausitzer Neisse*) h_r = 1.0 m

1890					25	172	74	111	26	41	84	6		46.5

Pförten, Kr. Sorau

H = 63 m (*Lausitzer Neisse, Werderfliess*) h_r = 1.0 m

1890	61	7	14	32	30	158	89	86	16	43	73	6	615	41.1

Niederschlagshöhe

Oder

	Jan.	Febr.	März	April	Mai	Juni	Juli	Aug.	Sept.	Okt.	Nov.	Dec.	Jahr	Tages-Max.
Friedersdorf, Kr. Sorau H = 114 m (*Lausitzer Neisse, Lubst*) h_r = 1.0 m														
1890	58	8	12	43	43	140	81	91	17	43	71	4	611	37.5
Sommerfeld H = 80 m (*Lausitzer Neisse, Lubst*) h_r = 1.0 m														
1890	62	6		42	35	132	76	62						
Guben, Kr. Guben H = 47 m (*Lausitzer Neisse*) h_r = 1.0 m														
1890	63	7	13	32	51	140	78	73	13	42	63	7	582	51.4
Wellmitz, Kr. Guben H = 64 m (*Oder*) h_r = 1.0 m														
1890	66	7	10	36	39	111	74	46	5	41	53	6	494	46.6
Sternberg, Kr. Oststernberg H = 91 m (*Eilang*) h_r = 1.0 m														
1888												33		
1889	20	81	39	28	9	88	129	88	54	97	10	24	667	41.7
1890	53	13	13	29	80	145	77	85	9	58	65	9	636	50.0
Reppen, Kr. Weststernberg H = 65 m (*Eilang*) h_r = 1.0 m														
1890	41	4	8	19	39	198	66	61	5	47	58	8	554	70.8
Frankfurt a./O. H = 49 m (*Oder*) h_r = 2.6 bis 3.0 m, seit 1886 = 1.2 m														
1848	8	41	38	65	41	96	57	44	45	53	37	11	536	31.6
1849	47	17	35	62	21	33	33	30	14	28	22	50	392	26.3
1850	43	74	26	30	44	49	52	52	40	68	82	50	610	41.6
1851	20	12	76	100	55	47	37	35	34	29	135	16	596	38.6
1852	45	56	12	11	127	101	23	63	47	38	25	35	583	39.1
1853	50	35	34	71	14	124	49	56	37	32	8	10	520	46.1
1854	26	37	20	15	51	99	119	88	32	21	55	112	675	50.0
1855	23	34	33	29	79	54	178	62	11	33	11	11	558	94.0
1856	22	45	13	18	64	117	36	143	40	6	56	28	588	33.0
1857	20	6	17	50	11	8	63	54	51	17	16	37	350	31.8
1858	31	8	16	2	118	7	160	79	15	64	24	22	546	56.7
1859	21	32	49	89	93	42	42	73	41	24	37	21	564	37.1
1860	23	48	46	16	44	43	146	76	24	45	27	34	572	44.9
1861	26	11	51	21	54	89	49	43	80	9	65	22	520	21.5
1862	50	40	14	42	39	70	137	9	8	21	6	47	483	34.1
1863	27	15	49	31	12	75	15	36	36	22	15	62	395	19.1
1864	9	34	18	48	39	108	56	77	47	22	19	1	478	
1865	49	13	38	10	38	38	38	162	15	31	27	8	467	39.1

Niederschlagshöhe

Oder

	Jan.	Febr.	März	April	Mai	Juni	Juli	Aug.	Sept.	Okt.	Nov.	Dec.	Jahr	Tages-Max.
1866	27	48	36	23	35	50	40	74	53	3	67	79	535	36.3
1867	45	50	23	76	51	34	76	45	30	37	42	68	577	21.2
1868	36	56	34	56	8	35	50	48	13	35	60	102	533	26.3
1869	15	37	24	27	54	61	19	62	45	60	84	74	562	24.7
1870	19	11	29	17	28	84	80	101	34	85	10	44	542	32.7
1871	18	43	12	53	29	71	68	22	18	34	12	25	405	20.4
1872	12	15	32	85	33	54	31	31	29	34	61	44	461	20.8
1873	15	13	35	16	66	28	72	57	38	34	56	31	461	27.3
1874	29	15	47	28	32	19	35	53	46	15	21	47	387	25.4
1875	40	22	14	15	47	24	77	50	16	90	61	29	485	20.4
1876	14	60	89	16	12	28	25	24	62	9	31	41	411	17.2
1877	40	71	44	20	39	20	74	48	64	42	25	38	525	21.3
1878	35	9	64	26	45	41	53	73	15	37	22	34	454	15.5
1879	42	53	50	62	41	56	107	72	23	25	49	33	613	23.8
1880	16	31	10	26	15	64	87	51	42	79	35	109	565	24.6
1881	24	17	60	5	30	75		144	29	39	26	24		
1882	18	18	42	30	95	89	109	63	78	13	81	45	681	38.5
1883	29	12	9	18	29	44	73	126	27	31	35	41	474	60.1
1884	53	15	23	35	39	42	98	14	30	84	36	60	529	55.9
1885	18	16	26	62	42	37	31	64	38	43	36	26	439	26.3
1886	32	16	22								35	50		
1887	8	14	36	20	111	47	103	34	24	17	46	40	500	28.4
1888	31	34	122	27	36	38	70	31	19	85	45	25	563	28.6
1889	9	65	31	18	33	31	134	43	48	80	5	18	515	31.2
1890	44	8	10	29	51	108	71	61	4	45	62	4	497	40.6
Summe	1209	1307	1509	1500	1945	2380	2873	2573	1442	1619	1710	1708	21147	
Jahre	43	43	43	42	42	42	41	42	42	42	43	43	41	
Mittel	28.1	30.4	35.1	35.7	46.3	56.7	70.1	61.3	34.3	38.5	39.8	39.7	516.0	
Maxim.	53	74	122	100	127	124	178	162	80	90	135	112	681	
Minim.	8	6	9	2	8	7	15	9	4	3	5	1	350	
1851-55	32.8	34.8	35.0	45.2	65.2	85.0	81.2	60.8	32.2	30.6	46.8	36.8	586.4	
1856-60	23.4	27.8	28.2	35.0	66.0	43.4	89.4	85.0	34.2	31.2	32.0	28.4	524.0	
1861-65	32.2	22.6	34.0	30.4	36.4	76.0	59.0	65.4	37.2	21.0	26.4	28.0	468.6	
1866-70	28.4	40.4	29.2	39.8	35.2	52.8	53.0	66.0	35.0	44.0	52.6	73.4	549.8	
1871-75	22.8	21.6	28.0	39.4	41.4	39.2	56.6	42.6	29.4	41.4	42.2	35.2	439.8	
1876-80	29.4	44.8	51.4	30.0	30.4	41.8	69.2	53.6	41.2	38.4	32.4	51.0	513.6	
1881-85	28.4	15.6	32.0	30.0	47.0	57.4		82.2	40.4	42.0	42.8	39.2		
1886-90	24.8	27.4	44.2								38.6	27.4		

Lebus

H = 25* m (*Oder*) h_r = 1.0 m

1890	38	3	14	54	51	112	53	82	6	50	55	8	526	37.6

Küstrin

H = 21 m (*Oder*) h_r = 1.0 m

1884								8	23	57	27	57		
1885	10	14	31	45	47	70	46	71	46	42	36	35	493	24.0
1886	26	13	17	44	66	29	78	23	16	27	31	49	419	23.4
1887	13	12	32	18	90	35	52	18	26	23	42	53	414	13.6
1888	42	50	101	32	28	47	104	28	26	39	45	21	563	17.4
1889	21	45	39	24	47	44	105	53	37	99	8	17	539	32.6
1890	36	6	7	38	59	115	81	126	14	48	52	7	589	39.2
1886-90	27.6	25.2	39.2	31.2	58.0	54.0	84.0	49.6	23.8	47.2	35.6	29.4	504.8	

Niederschlagshöhe

Oder

	Jan.	Febr.	März	April	Mai	Juni	Juli	Aug.	Sept.	Okt.	Nov.	Dec.	Jahr	Tages-Max.
Gnjasdow														
H = 378 m						(*Warthe*)							h_r = 2.0 m	
1885						30	149	76	114	38	46	23		
1886	64	19	43	37	73	143	49	32	32	63	31	92	678	
1887	25	34	53	61										
Tschenstochau														
H = 244 m						(*Warthe*)							h_r = 2.1 m	
1885											40	1		
1886		17	46	25	46	121	58	37	37	69	15	85		
1887	18	33	54	47	60	64	46	83	56	43	22	29	555	
1888	39	30	73	55	25	93	64	145	67	92	26	41	750	
1889	26	47	25	78	31	42	221	77	70	116	31	27	791	
Gerby														
H = ? m						(*Warthe*)							h_r = ? m	
1873												62		
1874	22	46	77	57	70	66	18	65	39	26	50	87	623	
1875	51	33	51	24	80	155	131	67	42	77	56	55	822	
1876	29	36	60	40	66	29	68		99					
1878			54	48	40	22	65	70	25	79	68	68		
1879	25	42	34	24	49	117	124	68	21	53	48	27	632	
1880	32	21												
Gross Borek														
H = 235 m						(*Warthe, Lisswarthe*)							h_r = 1.0 m	
1884	49	26	40	47	33	126	104	32	28	79	42	37	643	40.7
1885	11	15	37											
Weljun														
H = 179 m						(*Warthe, Olesznica*)							h_r = 2.1 m	
1887								42	43	31	43			
1888	49	26	125	73	55	52	86	43	66	60	37	22	694	
1889	21	*104*	36	69	38	37	165	93	80	95	69	28	835	
1890	*69*	8	27	97	61	*92*	43	44	75	54	58	12	*640*	
Bartochow														
H = 130 m						(*Warthe*)							h_r = 2.1 m	
1889				56	31	28	137	114						
Lodz														
H = ? m						(*Warthe, Ner*)							h_r = 1 m	
1871					26	81		18	34	7				
1887	14	11												

Niederschlagshöhe

Oder

	Jan.	Febr.	März	April	Mai	Juni	Juli	Aug.	Sept.	Okt.	Nov.	Dec.	Jahr	Tages-Max.
Leśmierz														
H = 136 m						(*Warthe, Ner*)							h_r = 6.7 m	
1886	17	3	20	7	16	64	67	28	15	53	14	30	334	
1887	20	12	23	15	70	59	36	39	50	27	45	23	419	
1888	37	29	82	49	50	40								
1889		38	31	61	44	17	137	50	50	75				
1890	39	1	19	43				51	114					
Gross Gutowy														
H = 103 m						(*Warthe, Struga*)							h_r = 1.0 m	
1890			15	81	40	75	77	84	54	79	60	2		23.0
Witkowo														
H = 115 m						(*Warthe, Struga*)							h_r = 1.0 m	
1890					50	52	82	65	38	84	47	13		25.1
Baranow														
H = 166 m						(*Warthe, Prosna*)							h_r = 1.0 m	
1890				88	29	119	74	51	76	40	80	6		24.7
Ostrowo														
H = 140 m						(*Warthe, Prosna*)							h_r = 1.0 m	
1883											18	36		
1884	50	15	24	64	30	64	72	16	13	54	40	71	513	24.0
1885	15	9	24	55	97	42	111	54	46	64	27	27	571	35.0
1886	57	6	26	15	21	83	79	41	20	51	17	75	491	35.4
1887	18	18	36	21	102	89	42	42	57	30	46	20	521	26.6
1888	33	32	82	59	19	28	92	81	65	52	33	19	595	34.8
1889	15	56	39	57	37	35	141	62	58	69	29	13	611	38.7
1890	36	2	13	75	29	80	109	57	76	63	56	9	605	33.8
1886-90	31.8	22.8	39.2	45.4	41.6	63.0	92.6	56.6	55.2	53.0	36.2	27.2	564.6	
Czekanow														
H = 130 m						(*Warthe, Prosna*)							h_r = 1.0 m	
1890				83	40	94	108	54	81	86	51	9		38.2
Wygoda														
H = 134 m						(*Warthe, Prosna*)							h_r = 1.0 m	
1890				82	50	77	110	48	85	61	51	10		21.3
Blaschki														
H = 170 m						(*Warthe, Prosna*)							h_r = 2.1 m	
1886									12	66	8	52		
1887	15	15	24	22	84	66	41							

Niederschlagshöhe

Oder

	Jan.	Febr.	März	April	Mai	Juni	Juli	Aug.	Sept.	Okt.	Nov.	Dec.	Jahr	Tages-Max.
Charlupja-Mala (*Warthe-Prosna*) H = 150 m													h_r = 2.5 m	
1889												10		
1890	28	3	8	82	100			39	94	68	46	10		
Kalisch (*Warthe, Prosna*) H = 116 m													h_r = 2.1 m	
1884						66	67	25	7	55	27	67		
1885	13	5	27	47	117	87	71	61	57	39	34	16	574	
1886	48	7	12	22	38	45	90	39	18		10	58		
1887	14	20	29	14	108							26		
Pleschen (*Warthe, Prosna*) H = 130 m													h_r = 1.0 m	
1890				84	46	71	85	69	82	44	60	9		28.1
Tumidaj (*Warthe, Lutinia*) H = 128 m													h_r = 1.0 m	
1890		4	18	93	50	128	77	70	88	63	76	8		33.0
Klenka (*Warthe*) H = 94 m													h_r = 1.0 m	
1890			11	90	49	105	71	63	64	46	62	3		21.8
Miloslaw (*Warthe, Miloslawer Fliess*) H = 85 m													h_r = 1.0 m	
1890					35	111			59	47	45			
Schrimm (*Warthe*) H = 65 m													h_r = 1.0 m	
1890					47	89	77	81	51	39	66	3		37.6
Dobzig (*Warthe, Wyskoczer Graben*) H = 78 m													h_r = 1.0 m	
1890					50	114	71	62	66	54	66	5		57.5
Kosten (*Warthe, Kostener Obra-Kanal*) H = 144 m													h_r = 1.0 m	
1889									42	91	14	23		
1890	31	3	11	73	36	103	75	63	24	37	63	6	525	56.1

Niederschlagshöhe

Oder

	Jan.	Febr.	März	April	Mai	Juni	Juli	Aug.	Sept.	Okt.	Nov.	Dec.	Jahr	Tages-Max.
Pinne														
H = 100 m						(*Warthe, Mogilnitza*)							h_r = 1.0 m	
1890			11	56	48	126	117	79	18	87	57	4		33.4
Kammthal														
H = 96 m						(*Warthe, Mogilnitza*)							h_r = 1.2 m	
1890			8	80	35	73	79	66	16	45	39	5		29.1
Buk														
H = 86 m						(*Warthe, Mogilnitza*)							h_r = 1.0 m	
1890						99	83	75	25	54	48	5		
Kowalewo														
H = 78 m						(*Warthe, Obra, Nord-Kanal*)							h_r = 1.0 m	
1890			9	79	55	94	85	48	22	45	61	5		40.9
Moschin														
H = 64 m						(*Warthe, Moschiner Obra-Kanal*)							h_r = 1.0 m	
1890					44	107	92	78	36	51	63	6		50.3
Skrzynki														
H = 71 m						(*Warthe, Koppelbach*)							h_r = 1.0 m	
1890			12	94	57	89	89	80	27	53	59	5		31.8
Gurtschin														
H = 82 m						(*Warthe*)							h_r = 1.0 m	
1890			13	94	51	83	101	57	33	54	55	7		28.7
Posen														
H = 60 m						(*Warthe*)							h_r = 2.8 m, seit Dec. 1884 = 1.0 m	
1848	*11*	52	26	48	13	121	47	27	98	63	30	14	550	55.6
1849	84	40	47	39	32	26	65	44	36		47	25		
1850	47	50	29	22	47	61	43	31	29	79	55			
1851	29	10	36	37	51	44	31	39	43	24	112	19	475	30.6
1852	33	49	*9*	16	36	81	26	112	55	38	41	38	534	38.2
1853	26			34	17	*134*	95	42	67	30	8	12		
1854	44	35	26	12	19	76	148	109	17	18	68	75	647	83.2
1855	*42*	20	*23*	20	48	45	109	97	10	41	29	14	*498*	
1856	29	28	13	15	48	111	52	81	36	18	31	25	487	31.6
1857	13	11	14	44	26	41	82	18	33	16	11	21	330	32.3
1858	32	10	*11*	7	50	6	144	102	10	55	11	24	462	42.8
1859	34	42	*49*	76	27	40	15	59	25	33	22	*50*	*472*	
1860	22	40	47	15	31	73	90	110	33	26	24	22	533	32.5

Niederschlagshöhe

Oder

	Jan.	Febr.	März	April	Mai	Juni	Juli	Aug.	Sept.	Okt.	Nov.	Dec.	Jahr	Tages-Max.
1861	38	29	41	33	59	70	55	84	94	16	44	15	578	34.9
1862	*17*	3	*12*	22	37	116	53	18	7	22	9	55	*371*	40.5
1863	20	11	60	39	31	81	16	44	50	*10*	14	57	433	31.2
1864	14	21	38	33	46	27	55	86	76	20	18	2	436	35.0
1865	39	19	30	8	40	74	85	180	18	17	26	10	546	48.5
1866	15	49	29	14	42	62	61	116	43	4	68	56	559	47.4
1867	64	78	34	96	99	29	83	46	16	36	27	60	668	37.1
1868	47	58	24	39	14	34	59	54	18	29	20	72	468	24.9
1869	27	34	35	*21*	54	125	12	114	52	55	80	50	659	49.6
1870	18	8	*13*	27	*21*	84	72	93	48	83	6	36	*509*	31.8
1871	34	44	9	57	43	78	*37*	67	32	34	25	26	486	
1872	11	16	34	71	73	91	43	49	43	22	53	33	539	25.6
1873	29	20	15	16	62	72	16	49	74	65	29	33	480	24.9
1874	9	13	32	*57*	28	34	11	33	10	11	19	29	286	18.9
1875	51	19	28	27	31	65	93	40	17	66	30	25	492	54.3
1876	29	36	76	34	31	70	*20*	21	70	7	14	45	453	33.8
1877	24	39	15	12	24	26	108	80	103	64	25	15	535	28.8
1878	17	10	47	42	41	41	50	65	4	34	27	33	411	18.9
1879	44	30	43	31	24	18	51	92	16	21	45	21	436	30.3
1880	24	26	6	33	35	110	61	43	36	72	29	79	554	41.7
1881	10	11	28	8	37	60	18	56	82	34	30	10	384	21.1
1882	18	5	5	15	83	61	42	60	98	18	32	49	486	35.1
1883	20	8	14	19	26	56	67	84	46	29	30	35	434	32.6
1884	52	16	33	65	39	70	78	18	7	53	26	74	531	19.2
1885	13	15	35	47	76	23	138	54	38	48	39	21	547	47.9
1886	61	6	18	22	45	48	99	23	22	47	22	42	455	24.0
1887	6	16	31	30	92	70	49	20	29	18	49	31	441	23.3
1888	36	28	106	34	37	55	90	122	43	61	61	21	694	59.4
Summe	1233	1055	1221	1337	1715	2609	2569	2682	1684	1437	1386	1374	18859	
Jahre	41	40	40	41	41	41	41	41	41	40	41	40	38	
Mittel	30.1	26.4	30.5	32.6	41.8	63.6	62.7	65.4	41.1	35.9	33.8	34.3	498.2	
Maxim.	84	78	106	96	99	*134*	148	180	103	83	112	79	694	
Minim.	6	3	5	7	13	6	11	18	4	4	6	2	286	
1851-55	34.8			23.8	34.2	76.0	81.8	79.8	38.4	30.2	51.6	31.6		
1856-60	26.0	26.2	26.8	31.4	36.4	54.2	76.6	74.0	27.4	29.6	19.8	28.4	456.8	
1861-65	25.6	16.6	36.2	27.0	42.6	73.6	52.8	82.4	49.0	17.0	22.2	27.8	472.8	
1866-70	34.2	45.4	27.0	39.4	46.0	66.8	57.4	84.6	35.4	41.4	40.2	54.8	572.6	
1871-75	26.8	22.4	23.6	45.6	47.4	68.0	40.0	47.6	35.2	39.6	31.2	29.2	456.6	
1876-80	27.6	28.2	37.4	30.4	31.0	53.0	58.0	60.2	45.8	39.6	28.0	38.6	477.8	
1881-85	22.6	11.0	23.0	30.8	52.2	54.0	68.6	54.4	54.2	36.4	31.4	37.8	476.4	

Jersitz

H = 60 m (*Warthe, Potinkabach*) h_r = 1.0 m

1889	10	37	24	28	19	34	134	75	39	72	7	20	499	38.3
1890	25	3	10	84	50	72	84	64	31	49	52	5	529	26.3

Iwno

H = 110 m (*Warthe, Cybina*) h_r = 1.0 m

1890			10	74	52	56	88	70	31	65	49	4		18.3

Niederschlagshöhe

Oder

	Jan.	Febr.	März	April	Mai	Juni	Juli	Aug.	Sept.	Okt.	Nov.	Dec.	Jahr	Tages-Max.
Nadolnik														
H = 55 m						(*Warthe*)							h_r = 1.0 m	
1890			10	89	48	69	99	54	26	60	44	4		26.8
Obornik														
H = 70 m						(*Warthe*)							h_r = 1.0 m	
1884	56	26	24	62				12	6	51	20	64		
1885	10	12	35	49	70	14	113	115	48	42	31	18	557	30.3
1886	44	5	9	20	27	79	104							
1887	7	13	26	20	81	58	34	37	34	26	30	22	388	19.1
1888	33	21	54	7	5	51	146	135	51	60	58	28	649	34.0
1889	9	52	12	22	42	94	99	61	40	79	9	26	545	45.9
1890	35	2	9	88	41	67	70	37	8	67	38	2	464	32.4
1886–90	25.6	18.6	22.0	31.4	39.2	69.8	90.6							
Gnesen														
H = 115 m						(*Warthe, Welna*)							h_r = 1.0 m	
1890			12	86	56	80	63	63	34	78	46	7		27.5
Rogowo														
H = 98 m						(*Warthe, Welna*)							h_r = 1.0 m	
1890					64	69	75	58	37	59	42	8		
Kaliska														
H = 88 m						(*Warthe, Welna*)							h_r = 1.0 m	
1890			10	70	46	46	64	67	22	67	48	12		21.3
Wongrowitz														
H = 83 m						(*Warthe, Welna*)							h_r = 1.0 m	
1889							99	65	35	101	11	14		56.5
1890	31	2	8	67	48	67	68	69	27	89	49	9	534	20.9
Braziszewo														
H = 120 m						(*Warthe, Welna*)							h_r = 1.0 m	
1890			12	73	82	90	75	61	33	76	40	3		35.1
Schokken														
H = 80 m						(*Warthe, Welna*)							h_r = 1.0 m	
1890				76	40	75	80	58	18	65	44	5		26.7
Rogasen, Posen														
H = 73 m						(*Warthe, Welna*)							h_r = 1.0 m	
1884		22	23	84	44	160	50	10	4	50	30	66		53.0
1885	10	14	40	45	77	17	139	62	45		40			45.1

Niederschlagshöhe

Oder

	Jan.	Febr.	März	April	Mai	Juni	Juli	Aug.	Sept.	Okt.	Nov.	Dec.	Jahr	Tages-Max.
1886	63	6	16	8	32	79	106	26	28	45	25	47	481	35.6
1887	8	18	28	17	106	57	49	24	48	31	56	30	472	24.4
1888	41	39	112	21	22	64	111	116	59	57	45	16	703	50.0
1889	17	52	18	34	39	55	103	68	27	110	6	16	545	67.2
1890	22	1	8	67	64	47	61	38	16		31	6		*28.4*
1886-90	30.2	23.2	36.4	29.4	52.6	60.4	86.0	54.4	35.6		32.6	23.0		

Samter

H = 70 m (*Warthe, Zama*) h_r = 1.0 m

1886										40	22	36		
1887	5	9	24	18	81	62	55	27	40	15	45	24	405	18.5
1888	34	39	105	26	31	71	92	150	43	52	59	17	719	52.5
1889	13	42	21	44	68	44	152	56	50	89	6	20	605	72.3
1890	28	3	9	78	30	76	99	63	17	78	44	6	531	24.0
1886-90										54.8	35.2	20.6		

Wronke

H = 45 m (*Warthe*) h_r = 1.0 m

1890							127	70	17	77	38	19		

Döbelwald

H = 37* m (*Warthe*) h_r = 1.0 m

1890					27	74	83	67	13	74	45	6		

Wierzebaum

H = 63* m (*Warthe*) h_r = 1.0 m

1890				73	40	107	90	71	19	65	41	3		40.6

Alt Widzim

H = 65 m (*Warthe, Obra-Kanal*) h_r = 1.0 m

1890				83	46	117	90	69	20	37	57	4		43.8

Paprotsch

H = 75 m (*Warthe, Obra*) h_r = 1.0 m

1890			20	88	77	109	85	68	18	60	49	7		44.7

Papiermühle

H = 50* m (*Warthe, Obra*) h_r = 1.0 m

1885	8	13	25	66	30	57	46	71	40	48	34	25	463	33.1
1886	56	5	15	15	34	81	98	30	29	25	30	31	449	32.3
1887	5	12	27	22	102	57	58	22	36	21	52	18	432	28.0
1888	42	21	90	38	27	43	76	81	36	65	54	18	591	33.2

Niederschlagshöhe

Oder

	Jan.	Febr.	März	April	Mai	Juni	Juli	Aug.	Sept.	Okt.	Nov.	Dec.	Jahr	Tages-Max.
1889	9	29	18	36	51	56	172	75	44	88	5	22	605	51.0
1890	21	5	9	62	82	83	68	74	11	50	44	4	513	23.2
1886-90	26.6	14.4	31.8	34.6	59.2	64.0	94.4	56.4	31.2	49.8	37.0	18.6	518.0	

Dürlettel

H = ? m — (*Warthe, Obra*) — h_r = 1.0 m

1890				65	43	74	85	85	13	62	49	6		

Schilln, Posen

H = 55 m — (*Warthe, Obra*) — h_r = 1.0 m

1884				50	22	85	98	30	18	52	8	49		46.7

Meseritz

H = 54 m — (*Warthe, Obra*) — h_r = 1.0 m

1889							119	67	42	89	7	22		
1890	32	10	9	53	51	99	70	84	14	59	44	7	532	48.1

Tremessen

H = 120 m — (*Warthe, Netze*) — h_r = 1.0 m

1884						76	53	12	8	60	20	66		
1885	13	8	27	39	101	39	109	47	35	41	34	21	514	29.1
1886	46	12	24	19	49	63	108	42	18	47	20	46	494	30.8
1887	11	12	31	18	138	69	30	27	46	29	42	11	464	27.3
1888	37	26	81	36	20	45	145	80	41	43	36	16	606	34.2
1889	16	49	31	42	28	57	112	76	62	79	15	19	586	56.6
1890	37	2	12	84	57	54	86	74	36	68	45	5	560	27.1
1886-90	29.4	20.2	35.8	39.8	58.4	57.6	96.2	59.8	40.6	53.2	31.6	19.4	542.0	

Waldau, Kr. Strelno

H = 100 m — (*Warthe, Netze*) — h_r = 1.2 m

1890				108	49	48	86	100	59		41	9		

Inowrazlaw

H = 100 — (*Warthe, Netze*) — h_r = 1.0 m

1890							94	76	29					

Bartschin

H = 82 m — (*Warthe, Netze*) — h_r = 1.0 m

1890						53	72	100	25	55				

Niederschlagshöhe

Oder

	Jan.	Febr.	März	April	Mai	Juni	Juli	Aug.	Sept.	Okt.	Nov.	Dec.	Jahr	Tages-Max.
Neuwelt														
H = 75 m						(*Warthe, Netze, Gonsawka*)								h_r = 1.0 m
1890			8	69	61	53	74	53	14	54	36	5		22.1
Schubin														
H = 80 m						(*Warthe, Netze, Gonsawka*)								h_r = 1.0 m
1889								59	46	90	12	9		
1890	26	2	6	71	53	62	63	57	11	61	41	7	460	25.6
Klein Butzig														
H = 141 m						(*Warthe, Netze, Lobsonka*)								h_r = 1.0 m
1889										105	47	12		
1890	38	1	17	63	104	74	75	103	23	81	44	7	630	33.8
Wissek														
H = 100 m						(*Warthe, Netze, Lobsonka*)								h_r = 1.0 m
1890		1	16	58	63	69	72	85	21	66	45	9		19.4
Wirsitz														
H = 60 m						(*Warthe, Netze, Lobsonka*)								h_r = 1.0 m
1889							107	76	50	96	9	11		56.0
1890	37	1	12	60	62	62	90	74	12	59	42	10	521	17.5
Königstreue														
H = 95 m						(*Warthe, Netze, Lobsonka*)								h_r = 1.0 m
1890			13	71	112	101	129	94	14	71	42	13		33.3
Exin														
H = 135 m						(*Warthe, Netze*)								h_r = 1.0 m
1890					85	62	71	65	17	46	42	4		
Samotschin														
H = 85 m						(*Warthe, Netze*)								h_r = 1.0 m
1890					73	57	90	93	17	59	45	9		21.7
Kolmar, Posen														
H = 65 m						(*Warthe, Netze, Bolinka*)								h_r = 1.0 m
1890					53	79	112	69	16	61	45	6		

Niederschlagshöhe

Oder

	Jan.	Febr.	März	April	Mai	Juni	Juli	Aug.	Sept.	Okt.	Nov.	Dec.	Jahr	Tages-Max.
Neustettin														
H = 136 m					(*Warthe, Netze, Küddow*)								h_r = 1.0 m	
1884				47	60	42	62	32	10	77	13	46		
1885	16	14	26	18	55	67	82	77	54	64	25	32	530	17.8
1886	30	5	8	26	46	47	61	20	32	41	23	*24*	*363*	15.1
1887	12	14	23	10	94	52	110	57	32	37	27	26	494	44.4
1888	40	12	76	32	28	119	218	60	34	39	42	40	740	54.2
1889	26	67	20	40	43	92	159	78	63	90	21	4	703	57.1
1890	43	5	18	63	78	90	86	63	32	111	39	12	640	26.2
1886-90	30.2	20.6	29.0	34.2	57.8	80.0	126.8	55.6	38.6	63.6	30.4	21.2	588.0	
Demmin, Kr. Schlochau														
H = 150 m					(*Warthe, Netze, Küddow*)								h_r = 1.0 m	
1889										75	19	2		
1890	38	5	29	80	88	63	121	65	27	96	44	6	662	30.2
Schlochau														
H = 160 m					(*Warthe, Netze, Küddow*)								h_r = 1.0 m	
1889										81	14	6		
1890			19	45	51	81	70	104	24					
Peterswalde														
H = 130 m					(*Warthe, Netze, Küddow*)								h_r = 1.0 m	
1890				64	107	80	90	77	29	85	40			
Ratzebuhr														
H = 126 m					(*Warthe, Netze, Küddow*)								h_r = 1.0 m	
1890					72	64	111	84	24	76	42	8		29.1
Wolfsbruch, Kr. Flatow														
H = 160* m					(*Warthe, Netze, Küddow*)								h_r = 1.0 m	
1889										102	12	7		
1890	42	1	11	58	101	80	79	111	19	85	40	7	634	37.3
Betkenhammer														
H = 82 m					(*Warthe, Netze, Küddow*)								h_r = 1.0 m	
1885		6	37	33	79	97	110	65	68	61	26	24		43.0
1886	44	10	9	28	56	48	94	20	12	50	35	37	443	29.8
1887	9	11	24	22	84	32	86	20	27	29	34	26	404	21.3
1888	41	24	99	39	33	79	157	78	46	47	42	23	708	30.6
1889	15	50	17	32	70	77	128	73	62	108	12	8	652	72.1
1890	35	1	12	61	66	97	115	76	22	80	43	8	616	45.0
1886-90	28.8	19.2	32.2	36.4	61.8	66.6	116.0	53.4	33.8	62.8	33.2	20.4	564.6	

Niederschlagshöhe

Oder

	Jan.	Febr.	März	April	Mai	Juni	Juli	Aug.	Sept.	Okt.	Nov.	Dec.	Jahr	Tages-Max.
Gross Born														
H = 158 m					(*Warthe, Netze, Küddow*)								h_r = 1.0 m	
1890					55	69	83	84	18	85	36	9		17.6
Zippnow														
H = 140 m					(*Warthe, Netze, Küddow*)								h_r = 1.0 m	
1890					59	52	101							
Wassergrund-Brotzen														
H = 150* m					(*Warthe, Netze, Küddow*)								h_r = 1.0 m	
1889										102	10	5		
1890	39	2	14	80	56	48	107	56	23	79	37	9	550	19.5
Deutsch Krone														
H = 118 m					(*Warthe, Netze, Küddow*)								h_r = 1.0 m	
1883	17	8	9	7	48	71	100	62	22	42	41	49	476	30.4
1884	63	26	21	38	40	35	70	36	17	64	24	69	503	17.9
1885	15	12	38	36	65	82	74	75	65	70	24	26	582	26.5
1886	66	16	16	27	48	57	77	19	18	46	50	50	490	21.2
1887	8	15	40	22	114	31	78	37	32	24	36	29	466	39.9
1888	54	38	144	40	28	98	164	65	32	47	46	24	780	36.4
1889	20	91	25	42	53	60	162	71	59	114	13	14	724	66.7
1890	49	3	16	90	38	58	90	96	15	85	41	14	595	22.8
1886-90	39.4	32.6	48.2	44.2	56.2	60.8	114.2	57.6	31.2	63.2	37.2	26.2	611.0	
Skietz														
H = 109 m					(*Warthe, Netze, Küddow*)								h_r = 1.0 m	
1889											8	8		
1890	31	0	7	60	44	90	64	64	43	66	33	8	510	34.5
Schneidemühl														
H = 57 m					(*Warthe, Netze, Küddow*)								h_r = 1.0 m	
1889								60	41	95	5	10		
1890	41		13	62	75	104	97	91	13	56	43	9		24.5
Schönlanke														
H = 84 m					(*Warthe, Netze*)								h_r = 1.0 m	
1890							130	77	21	77	46	10		
Bellevue, Chausseehaus bei Czarnikau														
H = 50 m					(*Warthe, Netze*)								h_r = 1.0 m	
1890			10	77	26	68	100	81	21	74	40	8		21.5

Niederschlagshöhe

Oder

	Jan.	Febr.	März	April	Mai	Juni	Juli	Aug.	Sept.	Okt.	Nov.	Dec.	Jahr	Tages-Max.
Filehne (*Warthe, Netze*)														
H = 30* m													h_r = 1.0 m	
1890					24	157	122	68	18	77	30	16		62.7
Tempelburg (*Warthe, Netze, Drage*)														
H = 138 m													h_r = 1.0 m	
1890					74	67	132	50	23	100	46	10		28.0
Wusterwitz (*Warthe, Netze, Drage*)														
H = 125 m													h_r = 1.0 m	
1890						94	140	54	35	106	48	10		36.1
Dramburg (*Warthe, Netze, Drage*)														
H = 113 m													h_r = 1.0 m	
1890						73	127	42	33	85	41	10		29.1
Kallies (*Warthe, Netze, Drage*)														
H = 90 m													h_r = 1.0 m	
1890						64	112	42	17	92	42	10		
Fürstenau (*Warthe, Netze, Drage*)														
H = 83 m													h_r = 1.0 m	
1890				78	63	75	77	29	21					
Märkisch Friedland (*Warthe, Netze, Drage*)														
H = 110 m													h_r = 1.0 m	
1889			24	66	30	32	152	71	58	100	18	13		58.0
1890	56	2	16	97	36	57	101	56	23	83	44	9	580	25.1
Schwachenwalde, Kr. Arnswalde (*Warthe, Netze, Drage*)														
H = 75 m													h_r = 1.0 m	
1890					35	107	88	62	16	75	36	13		
Driesen (*Warthe, Netze*)														
H = 33 m													h_r = 1.0 m	
1890				93	42	88	112	60	16	70	42	11		27.4

Niederschlagshöhe

Oder

	Jan.	Febr.	März	April	Mai	Juni	Juli	Aug.	Sept.	Okt.	Nov.	Dec.	Jahr	Tages-Max.
Friedeberg i./Neumark														
H = 80 m						(*Warthe, Netze*)							h_r = 1.0 m	
1890					42	93	100	57	16	70	42	10		21.5
Landsberg I														
H = 35 m						(*Warthe*)							h_r = 1.5 m	
1874				*45*	36	75	31	93	21	28	27	32		
1875	57	17	23	*22*	35	88	82	56	27	66	72	29	574	37.6
1876	16	53	100	11	25	63	44	20	50	13	29	57	481	20.4
1877	39	83	55	21	37	43	87	61	72	47	35	28	608	22.6
1878	31	10	63	36	48	74	44	118	13	47	16	32	532	25.6
1879	36	53	41	56	40	56	106	50	27	31	50	24	570	32.8
1880	20	30	7	42	19	108	*118*	79	35		49	108		24.8
1881	19	22	45	6	25	45	27	108	74	40	26	12	449	25.7
1882	16	24	38	24	92	92	118	89	86	15	73	41	708	50.2
1883	23	9	8	26	*26*	32	79	104	47	27	36	41	458	51.1
1884	46	14	19	35	40	32	64	24	21	64	19	61	439	15.2
1885	10	13	26	57	51	40	50	72	63	54	40	19	495	25.4
1886	33	8	18	25	*66*	46	162	15	21	30	33	34	491	66.0
1887	8	8	35	24	84	43	69	31	30	22	48	29	431	23.7
1888	35	24	91	22	18	80	115	40	17	55	68	22	587	24.6
1889	15	36	23	31	35	53	96	58	42	103	9	17	518	51.0
1890	28	6	9	29	45	110	101	49	9	52	39	7	484	45.0
Summe	432	410	601	512	722	1080	1393	1067	655	694	669	593	7825	
Jahre	16	16	16	17	17	17	17	17	17	16	17	17	15	
Mittel	27.0	25.6	37.6	30.1	42.5	63.5	81.9	62.8	38.5	43.4	39.4	34.9	527.2	
Maxim.	57	83	100	57	92	110	162	118	86	103	73	108	708	
Minim.	8	6	7	6	18	32	27	15	9	13	9	7	431	
1876-80	28.4	45.8	53.2	33.2	33.8	68.8	79.8	65.6	39.4		35.8	49.8		
1881-85	22.8	16.4	27.2	29.6	46.8	48.2	67.6	79.4	58.2	40.0	38.8	34.8	509.8	
1886-90	23.8	16.4	35.2	26.2	49.6	66.4	108.6	38.6	23.8	52.4	39.4	21.8	502.2	
Landsberg II [Provinzial-Irrenanstalt]														
H = 67 m						(*Warthe*)							h_r = 1.0 m	
1889	13	29	26	35	33	60	128	57	36	108	9	17	551	50.0
1890	31	3	10	42	66	95	84	54	7	51	41	13	497	41.7
Vietz														
H = 20 m						(*Warthe, Vietzer Fliess*)							h_r = 1.0 m	
1890						88	70	102	5	50	58	7		
Ostrow														
H = 72* m						(*Warthe, Postumfliess*)							h_r = 1.0 m	
1890		3	9	30	34	157	67	62	6	41	48	8		76.8
Kriescht														
H = 18 m						(*Warthe, Postumfliess*)							h_r = 1.0 m	
1890	29	2	8	35	48	125	74	49	6	52	49	8	485	57.6

Niederschlagshöhe

Oder

	Jan.	Febr.	März	April	Mai	Juni	Juli	Aug.	Sept.	Okt.	Nov.	Dec.	Jahr	Tages-Max.
Karlshöhe bei Drossen, Kr. Weststernberg														
H = 48 m					(*Warthe, Lenzefliess*)								h_r = 1.0 m	
1889												15		
1890	36	3	7	37	47	163	77	65	3	48	58	6	550	67.4
Soldin, Kr. Soldin														
H = 60 m					(*Mietzel*)								h_r = 1.0 m	
1890	43	6	12	37	100	76	63	70	10	64	43	7	531	45.7
Bärwalde i./Neumark														
H = 51 m					(*Kistritzfliess*)								h_r = 1.0 m	
1890					37	106	82	68	7	72	48	7		49.6
Zäckerick														
H = 20* m					(*Schlibbe*)								h_r = 1.0 m	
1890		7	10	28	55	75	67	54	9	61	40	10		29.5
Müncheberg														
H = 84 m					(*Alte Oder, Stobberow*)								h_r = 1.0 m	
1885	14	19	35	75	35	63	39	79	53	55	42	26	535	
1886	56	16	30	28	53	46	83	14	22	36	29	54	467	
1887	10	11	39	34	94	45	51	22	34	21	50	40	451	
1888	30	44	115	28	29	30	82	19	11	69	54	23	534	27.2
1889	17	90	38	26	30	43	84	89	56	91	4	16	584	30.6
1890	45	5	13	34	82	120	64	77	3	55	48	6	552	49.0
1886-90	31.6	33.2	47.0	30.0	57.6	56.8	72.8	44.2	25.2	54.4	37.0	27.8	517.6	
Letschin														
H = 8 m					(*Alte Oder*)								h_r = 1.0 m	
1890	55	7	18		*52*									
Wriezen														
H = 6 m					(*Alte Oder*)								h_r = 1.0 m	
1890	46	4	11	26	68	92	62	56	5	54	44	6	474	36.7
Beiersdorf														
H = 90* m					(*Alte Oder, Finow-Kanal*)								h_r = 1.2 m	
1890				18	76	80			10	49	40	6		
Grimnitz														
H = 70 m					(*Alte Oder, Finow-Kanal*)								h_r = 1 m	
1882								64	75	16	75	42		
1883	17	10	5	21	26	13	116	124	36	55	37	45	505	35.0
1884	48	28	18	35	26	32	122	28	30	69	16	51	503	50.0
1885	29	14	32	68	40	58	58				39	9		
1886	32	16		32	58		27							

Niederschlagshöhe

Oder

	Jan.	Febr.	März	April	Mai	Juni	Juli	Aug.	Sept.	Okt.	Nov.	Dec.	Jahr	Tages-Max.
Eberswalde														
H = 20 m					(*Alte Oder, Finow-Kanal*)								h_r = 1.9 m	
1875												22		
1876	14	70	77	36	14	49	50	17	94	9	31	58	519	20.2
1877	40	81	37	15	44	71	77	107	68	38	40	36	654	40.1
1878	34	11	69	39	36	63	92	73	15	31	14	42	519	19.0
1879	37	65	50	58	33	38	95	59	31	40	41	24	571	26.7
1880	15	23	11	32	22	71	80	40	43	96	33	97	563	18.4
1881	23	26	40	9	25	96	43	60	57	61	29	22	491	19.4
1882	19	25	49	23	50	78	119	61	79	27	76	46	652	22.5
1883	27	12	6	18	42	20	137	82	34	45	42	40	505	37.9
1884	56	23	28	29	49	48	107	22	26	82	37	65	572	32.9
1885	24	19	32	54	34	46	35	94	62	76	38	33	547	26.1
1886	34	8	29	27	53	41	56	26	23	28	27	43	395	17.3
1887	10?	11	45	29	133	41	64	20	40	34	35	46	508	29.2
1888	27?	46	90?	32	27	55	88	14	34	69	75	17	574	25.0
1889	23	50?	28	20	28	20	58	82	48	95	6	21	479	35.6
1890	55	11	21	30	54	100	117	54	16	62	45	6	571	28.3
Summe	438	481	612	451	644	837	1218	811	670	793	569	618	8120	
Jahre	15	15	15	15	15	15	15	15	15	15	15	16	15	
Mittel	29.2	32.1	40.8	30.1	42.9	55.8	81.2	54.1	44.7	52.9	37.9	38.6	540.3	
Maxim.	56	81	90	58	133	100	137	107	94	96	76	97	654	
Minim.	10	8	6	9	14	20	35	17	15	9	6	6	395	
1876-80	28.0	50.0	48.8	36.0	29.8	58.4	78.8	59.2	50.2	42.8	31.8	51.4	565.2	
1881-85	29.8	21.0	31.0	26.6	40.0	57.6	88.2	63.8	51.6	58.2	44.4	41.2	553.4	
1886-90	29.8	25.2	42.6	27.6	59.0	51.4	76.6	39.2	32.2	57.6	37.6	26.6	505.4	
Liepe														
H = 15 m					(*Alte Oder*)								h_r = 1.0 m	
1890	52	6	16		51	77	74	49	14	63	40	8		19.8
Oderberg i./Mark														
H = 10 m					(*Alte Oder*)								h_r = 1.1 m	
1882								57	77	24	72	43		
1883	22	3	8	22	40	15	91	132	28	52	35	35	483	55.6
1884	51	20	19	25	31	39	87	48	23	99	30	60	532	34.0
1885	16	16	34	60	44									
Zehden														
H = 25* m					(*Oder*)								h_r = 1.0 m	
1890		9	10	14	50	54	50	54	3	38	32	10		37.0
Krussow														
H = 50 m					(*Oder*)								h_r = 1.4 m	
1882								50	82	17	81	35		
1883	20	3	15	20	28	18	125	125	25	43	33	45	500	54.6
1884	45	19	17	23	26	38	76							
1885			26	61	47	41	41	67	59	76	28	18		24.8
1886	25	6	16	28	47	34	56	15	21	28				

Niederschlagshöhe

Oder

	Jan.	Febr.	März	April	Mai	Juni	Juli	Aug.	Sept.	Okt.	Nov.	Dec.	Jahr	Tages-Max.
Kriewen														
H = 5 m						(*Oder*)							h_r = 1.0 m	
1882								44	93	18		31		
1883	21	8	11	19	32	14	161	136		45	29	29		57.0
1884	33	20	18	22	32	54	105	9	23	80	16	50	462	28.5
1885	21		28	48	44	30	35	77	56	76	39	16		23.6
1886	28													
Schwedt														
H = 3 m						(*Oder*)							h_r = ? m	
1856			11	59	57	93	51	68	33			27		
1857	18	5	12	36	5	7				2	5	11		
Königsberg i./Neumark														
H = 15 m						(*Röhrichen*)							h_r = 1.0 m	
1890					33	92	59	76	10	60	44	10		
Fiddichow														
H = 30 m						(*Oder*)							h_r = 1.0 m	
1890					46	72	68	57	6	68	36	7		24.0
Ringenwalde, Kr. Templin														
H = 70* m						(*Welse*)							h_r = 1.0 m	
1882								75	82	20	89	44		
1883	30	11	11	28	31	14	117	143	25	75	40	55	580	45.2
1884	56	34	26	41	34	48	80	36	28	97	31	61	572	32.5
1885	34	23	39	59	44						44	25		
1886	37													
Görlsdorf														
H = 40 m						(*Welse*)							h_r = 1.0 m	
1888										71	91	23		
1889	15	40	29	33	89	134	56	59	29					
Greiffenberg i./Uckermark														
H = 55 m						(*Welse*)							h_r = 1.0 m	
1882								55	87	26	66	47		
1883	33	7	12	21	37	15	132	115	34	68	38	36	548	54.9
1884	47	23	21	32	29	39	84	22	24	96	20	53	490	32.2
1885	24	21	31	65	52	88	49	67	65	78	40	17	597	25.3
1886	22	7	26	26	50	25	72	23	14	31	21	38	355	23.5
1887	7	4	44	29	121	41	71	34	36	29	49	54	519	32.2
1888	39	39	121	25	19	55	120	47	29					24.0
1889										141	3	7		
1890	56	11	16	36	35	52	112	77	8	66	50	6	525	25.4

Niederschlagshöhe

Oder

	Jan.	Febr.	März	April	Mai	Juni	Juli	Aug.	Sept.	Okt.	Nov.	Dec.	Jahr	Tages-Max.
Niederlandin														
H = 20* m						(*Welse*)							h_r = 4.1 m	
1882								32	93	21	64	51		
1883	17													
Gramzow														
H = 65 m						(*Welse, Schmidgraben*)							h_r = 1.0 m	
1882									79	17	72	46		
1883	23	11	11	23	49	11	114	150	26	73	39	48	578	50.6
1884	46	32	20	34	42	45	72	20	19	84	18	50	482	29.8
1885	24	19	36	47	44	78	85	106	57	76	37	19	628	45.8
1886	37	8	23	31	53	12	81	11	21	29	19	37	362	27.0
1887	7	6	41	38	108	33	57	52	29	36	48	52	507	22.8
1888	43	50	129	25	25	66	114	47	26	79	64	24	692	40.1
1889	12	63	22	22	81	49	78	75	46	125	10	14	597	49.0
1890	53	8	15	50	39	66	76	58	13	63	33	11	485	20.9
1886-90	30.4	27.0	46.0	33.2	61.2	45.2	81.2	48.6	27.0	66.4	34.8	27.6	528.6	
Wendemark														
H = 10 m						(*Welse*)							h_r = 1.0 m	
1882								55	91	9	67	39		
1883	26	11	6	23	44	8	102	153	32	67	34	33	539	47.1
1884	37	20	19	28	37	32	69	26	35	87	24	43	457	30.4
1885	18	18	28	34	36	59	45	99	79	75	36			40.2
1886	27	9												
Schmölln bei Prenzlau														
H = 55 m						(*Welse, Randow*)							h_r = 1.0 m	
1882								37	59	12	62	32		
1883	17	7	11	17	38	13	108	158	40	44	41	42	536	53.1
1884	41	29	13	21	43	45	83	21	36	88	*57*	42	519	19.4
1885	18	27	56	44	58	106	31	76	59	50	24	*61*	610	35.0
1886			53	53	67	69								
Bahn														
H = 50 m						(*Thue*)							h_r = 1.0 m	
1890					45	63	65	73	10	64	44	7		23.7
Greifenhagen, Pommern														
H = 39 m						(*Oder*)							h_r = 1.0 m	
1890			20	30	70	63	81	56	10	52	42	9		28.5
Stettin														
H = 25 m						(*Oder*)		h_r = ? m, seit 1875 = 1.5 m, seit 1887 = 1.0 m						
1848	13	54	35	61	30	61	20	38	39	62	63	20	496	19.1
1849	45	30	38	62	29	22	25	20	14	42	47	26	400	18.9
1850	36	46	28	39	58	40	66	21	38	71	38	33	514	19.6

Niederschlagshöhe

Oder

	Jan.	Febr.	März	April	Mai	Juni	Juli	Aug.	Sept.	Okt.	Nov.	Dec.	Jahr	Tages-Max.
1851	13	10	40	65	41	53	87	69	69	46	85	20	598	29.0
1852	28	40	7	17	42	49	31	113	39	34	27	57	484	35.0
1853	35	56	19	40	44	108	56	101	47	19	10	3	538	30.5
1854	37	28	12	15	32	121	22	72	43	25	43	71	521	39.6
1855	34	23	26	27	47	23	96	152	18	40	21	29	536	85.0
1856	22	22	6	49	64	137	52	121	33	10	40	32	588	46.7
1857	23	5	24	43	13	15	46	56	38	13	26	18	320	30.0
1858	17	11	15	2	93	5	96	50	15	40	13	18	375	32.0
1859	19	41	28	68	42	33	20	53	32	29	33	21	419	21.1
1860	22	30	23	18	30	48	76	100	12	50	19	18	446	17.4
1861	13	14	33	17	53	92	119	59	54	3	62	18	537	43.3
1862	54	34	22	38	43	72	98	18	35	43	6	52	515	23.7
1863	33	10	43	27	7	75	51	68	63	10	9	57	453	32.2
1864	15	35	22	30	53	50	28	59	45	64	37	3	441	21.2
1865	33	18	27	8	17	82	24	103	10	36	31	9	398	26.0
1866	15	57	24	30	48	31	66	129	21	4	86	62	573	57.8
1867	57	47	23	71	67	56	98	28	36	53	32	46	614	21.9
1868	59	25	41	55	6	31	53	48	38	38	29	70	493	27.0
1869	35	22	15	37	41	22	27	76	57	53	81	73	539	28.1
1870	13	5	12	30	28	49	32	205	45	79	14	27	539	43.0
1871	14	39	27	34	24	80	92	38	38	11	9	10	416	20.9
1872	23	11	58	61	84	45	107	43	45	60	56	29	622	62.1
1873	26	4	36	32	38	38	73	37	34	24	49	43	434	22.0
1874	17	26	39	44	50	35	16	63	31			47		
1875	55	16	34	22	54	88	150	60	27	70	56	28	660	50.5
1876	19	24	74	29	24	41	54	20	49	32	35	84	485	22.7
1877	24	53	34	21	36	34	100	85	91	53	21	35	587	24.0
1878	37	15	70	19	62	55	89	80	20	21	17	40	525	29.6
1879	40	24	24	64	37	69	98	41	31	37	56	26	547	19.8
1880	19	26	9	24	20	67	81	35	76	86	50	60	553	30.6
1881	32	8	49	9	30	94	59	106	113	30	34	5	569	43.9
1882	17	25	41	24	63	93	126	60	69	19	67	57	661	30.3
1883	30	12	12	26	44	28	113	116	28	76	32	44	561	57.7
1884	37	23	21	36	37	43	36	16	17	79	20	51	416	11.1
1885	18	19	28	26	35	29	93	84	54	61	32	27	506	17.8
1886	55	13	32	35	57	18	56	21	33	34	18	41	413	13.7
1887	13	10	45	10	125	37	73	21	37	29	44	70	514	29.8
1888	36	38	112	17	36	123	100	37	13	74	44	27	657	35.4
1889	15	60	22	23	66	86	97	62	61	117	8	17	634	37.0
1890	48	3	18	41	43	58	62	79	15	69	38	12	486	24.7
Summe	1246	1112	1348	1446	1893	2436	2964	2863	1723	1846	1538	1536	21583	
Jahre	43	43	43	43	43	43	43	43	43	42	42	43	42	
Mittel	29.0	25.9	31.3	33.6	44.0	56.7	68.9	66.6	40.1	44.0	36.6	35.7	512.3	
Maxim.	59	60	112	71	125	137	150	205	113	117	86	84	661	
Minim.	13	3	6	2	6	5	16	16	10	3	6	3	320	
1851-55	29.4	31.4	20.8	32.8	41.2	70.8	58.4	101.4	43.2	32.8	37.6	36.0	535.4	
1856-60	20.6	21.8	19.2	36.0	48.4	47.6	58.0	76.0	26.0	28.4	26.2	21.4	429.6	
1861-65	29.6	22.2	29.4	24.0	34.6	74.2	64.0	61.4	41.4	31.2	29.0	27.8	468.8	
1866-70	35.8	31.2	23.0	44.6	38.0	37.8	55.2	97.2	39.4	45.4	48.4	55.6	551.6	
1871-75	27.0	19.2	38.8	38.6	50.0	57.2	87.6	48.2	35.0			31.4		
1876-80	27.8	28.4	42.2	31.4	35.8	53.2	84.4	52.2	53.4	45.8	35.8	49.0	539.4	
1881-85	26.8	17.4	30.2	24.2	41.8	57.4	85.4	76.4	56.2	53.0	37.0	36.8	542.6	
1886-90	33.4	24.8	45.8	25.2	65.4	64.4	77.6	44.0	31.8	64.6	30.4	33.4	540.8	

Niederschlagshöhe

Oder

	Jan.	Febr.	März	April	Mai	Juni	Juli	Aug.	Sept.	Okt.	Nov.	Dec.	Jahr	Tages-Max.
Berlinchen, Kr. Soldin														
H = 60 m						(*Plöne*)							h_r = 1.0 m	
1888					27	88	141	44	21	65	65	27		
1889	24	62	24	42	39	40	179	53	51	118	9	18	659	63.0
1890	56	5	15	35	69	137	66	64	13	82	46	8	596	35.0
Werben														
H = 18 m						(*Plöne*)							h_r = 1.0 m	
1890					37	54	70	64	7	42	37	11		
Sallentin														
H = 37 m						(*Plöne, Hufnitz*)							h_r = 1.0 m	
1890								49	10	61	46	9		
Nörenberg														
H = 123 m						(*Ihna*)							h_r = 1.0 m	
1890						82	90	43	24	123	51	12		27.4
Pammin														
H = 60 m						(*Ihna*)							h_r = 2.6 m, seit 1886 = 1.0 m	
1866					40	22	83	100	71	9	101	78		*46.1*
1867	73	84	18	111	81	66	102	11	45	67	59	58	775	29.1
1868	58	74	41	44	9	82	23	74	27	46	42	89	609	41.7
1869	43	37	30	68	50	101	49	83	95	45	116	125	842	45.9
1870	31	9	28	47	40	68	26	189	70	82	22	53	665	41.9
1871	27	67	25	45	82	90	125	63	54	31	20	26	655	26.3
1872	11	17	63	84	54	97	60	43	63	71	66	60	689	32.5
1873	37	12	33	36	85	68	100	80	43	44	52	72	662	34.0
1874	40	25	85	41	36	51	92	125	30	34	41	51	651	59.4
1875	86	27	48	38	42	135	177	108	39	75	70	37	882	52.8
1876	26	74	133	18	38	127	35	25	40	18	34	102	670	38.0
1877	37	64	46	28	41	30	92	173	110	64	34	31	750	45.6
1878	46	20	80	45	42	95	95	89	39	51	22	33	657	24.1
1879	39	54	46	91	57	69	115	60	33	44	56	29	693	27.8
1880	35	39	9	42	25	64	106	125	50	111	44	110	760	35.9
1881	35	22	43	10	36	73	61	73	106	37	42	16	554	35.8
1882	24	29	58	20	65	107	186	96	108	21	94	51	859	44.0
1883	26	13	14	18	61	56	105	116	34	49	35	54	581	74.6
1884	54	30	20	33	29	26	67	19	23	95	18	81	495	27.8
1885	20	23	47	31	49	73	80	108	75	59	34	33	632	41.6
1886	53	13	28	44	64	42	113	11	29	40	64	45	546	23.9
1887	11	15	64	22	136	38	57	39	56	30	37	48	553	33.1
1888	63	40	131	25	31	112	178	39	33	58	62	32	804	59.7
1889	28	77	30	47	82	41	122	66	62	112	22	11	700	70.1
1890	52	4	15	54	36	81	70	47	15	88	47	12	521	25.2
Summe	955	869	1135	1042	1311	1814	2319	1962	1350	1381	1234	1337	16205	
Jahre	24	24	24	24	25	25	25	25	25	25	25	25	24	
Mittel	39.8	36.2	47.3	43.4	52.4	72.6	92.8	78.5	54.0	55.2	49.4	53.5	675.1	

Niederschlagshöhe

Oder

	Jan.	Febr.	März	April	Mai	Juni	Juli	Aug.	Sept.	Okt.	Nov.	Dec.	Jahr	Tages-Max.
Maxim.	86	84	133	111	136	135	186	189	110	112	116	125	882	
Minim.	11	4	9	10	9	22	23	11	15	9	18	11	495	
1866-70					44.0	67.8	56.6	91.4	61.6	49.8	68.0	80.6		
1871-75	40.2	29.6	50.8	48.8	59.8	88.2	110.8	83.8	45.8	51.0	49.8	49.2	707.8	
1876-80	36.6	50.2	62.8	44.8	40.6	77.0	88.6	94.4	54.4	57.6	38.0	61.0	706.0	
1881-85	31.8	23.4	36.4	22.4	48.0	67.0	99.8	82.4	69.2	52.2	44.6	47.0	624.2	
1886-90	41.4	29.8	53.6	38.4	69.8	62.8	108.0	40.4	39.0	65.6	46.4	29.6	624.8	
Stolzenfelde														
H = 68 m						(*Ihna*)							h_r = 2.6 m	
1856				32	58	118	54	133	29	15	61	58		
1857	23	20	23	51	5	28	86	48	76	27	31	45	463	25.9
1858	67	19	44	10	91	53	109	43	20	68	25	28	577	30.5
1859	37	85	54	115	53	65	26	55	52	38	25	33	638	33.8
1860	39	54	46	16	50	90	114	90	31	72	34	24	660	21.6
1861	40	42	73	49	58	105	84	70	73	5	72	29	700	32.1
1862	68	48	34	35	29	133	110	24	13	43	6	68	611	43.0
1863	27	12	54	61	17	60	27	49	32	21	16	84	460	16.9
1864	24	18	28	46	46	42	33	61	86	55	28	5	472	18.8
1865	44	15	38	16	24	47	38	116	13	26	40	16	433	42.9
1866	30	75	32	39										
Summe	399	388	426	470	431	741	681	689	425	370	338	390	5014	
Jahre	10	10	10	11	10	10	10	10	10	10	10	10	9	
Mittel	39.9	38.8	42.6	42.7	43.1	74.1	68.1	68.9	42.5	37.0	33.8	39.0	570.5	
Maxim.	68	85	73	115	91	133	114	133	86	72	72	84	700	
Minim.	23	12	23	10	5	28	26	24	13	5	6	5	433	
1856-60				44.8	51.4	70.8	77.8	73.8	41.6	44.0	35.2	37.6		
1861-65	40.6	27.0	45.4	41.4	34.8	77.4	58.4	64.0	43.4	30.0	32.4	40.4	535.2	
Zachan														
H = 50 m						(*Ihna*)							h_r = 1.0 m	
1890						79	79	48	15	86	47	9		23.7
Jakobshagen														
H = 75 m						(*Ihna*)							h_r = 1.0 m	
1890							67	42	15	77	38	12		
Falkenberg, Kr. Pyritz														
H = 32 m						(*Ihna*)							h_r = 1.0 m	
1890					53	87	70	45	7	62	46	5		23.8
Pölitz														
H = 8 m						(*Oder*)							h_r = 1.0 m	
1890							81	78	11	73	42	8		

Niederschlagshöhe

Oder

	Jan.	Febr.	März	April	Mai	Juni	Juli	Aug.	Sept.	Okt.	Nov.	Dec.	Jahr	Tages-Max.
Wollin i. P.														
H = 2 m						(*Dievenow*)							h_r = 1.0 m	
1890						41	88	81	18	91	38	11		
Swinemünde														
H = 3 m						(*Swine*)							h_r = 1.5 m	
1876	20	48	66	34	25	41	32	12	58	32	27	73	468	
1877	20	41	29	15	51	31	94	86	103	45	21	23	559	
1878	40	14	45	42	64	93	48	85	29	20	32	24	536	28.9
1879	28	55	21	75	51	70	95	67	24	44	51	13	594	24.3
1880	28	29	18	16	16	70	120	20	105	155	57	123	757	43.5
1881	36	31	41	7	5	75	64	106	93	63	39	11	571	34.3
1882	22	18	41	30	64	113	81	85	50	26	101	50	681	30.0
1883	29	11	23	31	73	46	115	58	72	78	51	57	644	35.9
1884	49	30	24	27	65	51	64	30	14	70	26	49	499	15.6
1885	16	24	28	34	54	125	84	78	36	80	36	32	627	50.7
1886	44	7	15	27	52	34	67	16	56	35	12	31	396	27.2
1887	13	8	38	23	107	26	63	41	48	48	42	42	499	21.6
1888	41	26	68	37	38	57	106	20	34	45	36	19	527	23.1
1889	12	19	25	20	20	28	98	74	50	97	5	8	456	42.3
1890	48	3	17	36	26	50	69	67	12	75	44	11	458	17.0
Summe	446	364	499	454	711	910	1220	845	784	913	580	566	8272	
Jahre	15	15	15	15	15	15	15	15	15	15	15	15	15	
Mittel	29.7	24.3	33.3	30.3	47.4	60.7	80.0	56.3	52.3	60.9	38.7	37.7	551.6	
Maxim.	49	55	68	75	107	125	120	106	105	155	101	123	757	
Minim.	12	3	15	7	5	26	32	12	12	20	5	8	456	
1876-80	27.2	37.4	35.8	36.4	41.4	61.0	77.8	54.0	63.8	59.2	37.6	51.2	582.8	
1881-85	30.4	22.8	31.4	25.8	52.2	82.0	81.6	71.4	53.0	63.4	50.6	39.8	604.4	
1886-90	31.6	12.6	32.6	28.6	48.6	39.0	80.6	43.6	40.0	60.0	27.8	22.2	467.2	
Ahlbeck														
H = 8 m						(*Ostsee*)							h_r = 1.5 m	
1883					62	33		51			36	50		
1884	50	36	10	25	71	64	48	28	14	74	31	49	500	20.8
1885	10	15	36	35	40	83	50	50	47	71	36	15	488	21.4
1887	17	7	27	16	101	23	68	38	32	28	17	45	419	21.3
1888	42	22	90	20	27	49	104	26	32	46	43	25	526	30
1889	14	46	30	24	17	48	98	73	51	97	8	13	519	40
1890	46	3	20	40	27	45	57	96	12			10		16
Koserow														
H = 4 m						(*Achter Wasser*)							h_r = 1.0 m	
1890						45	77	119	15	66	37	7		

Niederschlagshöhe

Küstenflüsse zwischen Oder und Elbe

	Jan.	Febr.	März	April	Mai	Juni	Juli	Aug.	Sept.	Okt.	Nov.	Dec.	Jahr	Tages-Max.
Suckow														
H = 22 m						(*Uecker*)								h_r = 1.0 m
1882								49	63		56	53		
1883	24	9	2?	22	12	3?	99	175	16	76	35	32	505?	42.7
1884	41	32	17	38	38	49	50	24	19	86	25	49	468	28.2
1885	19	18	37	54	39	35	30	68	44	54	37	18	453	20.3
1886	31	1	12	32	67	12	66	13						
Sternhagen														
H = 40 m						(*Uecker*)								h_r = 1.0 m
1882									74	17	66	42		
1883	22	9	8	21	15	14	108	129	26	91	29	35	507	47.0
1884	40	29	19	34	40	38	60	27	15	88	18	48	456	25.4
1885	18	18	32	52	52	67	45	71	48	56	28	17	504	19.2
1886	34	7	21	31	49	20	55	16	30	29	16	27	335	22.0
1887	6	6	35	26	115	30	30	31	21	31	47	40	418	25.5
1888	30	41	113	17	42	54	93	46	36	78	69	17	636	35.0
1889	9	43	22	27	79	58	59	71	43	123	3	15	552	46.6
1890	49	8	14	29	28	61	62	74	5	51	21	9	411	26.8
1886-90	25.6	21.0	41.0	26.0	62.6	44.6	59.8	47.6	27.0	62.4	31.2	21.6	470.4	
Prenzlau I														
H = 23 m						(*Uecker*)								h_r = 3.4 m
1855												18		
1856	19	26	4	29	40	74	39	102	18	8	19	14	392	18.9
1857	10	7	27	71	10	18	53	77	32	17	17	29	368	32.8
1858	16	10	11	3	82	5	90	33	6	31	11	12	310	24.3
1859	8	30	68	46	30	61	29	42	25	12	23	20	394	21.9
1860	20	30	27	18	24	75	77	124	15	35	12	9	466	44.8
1861	24	8	24	24	39	121	76	34	67	3	57	22	499	31.1
1862	44	25	22	29	49	69	95	7	11	31	5	36	423	24.5
1863	32	9	50	23	29	72	34	16	43	23	11	43	385	16.1
1864	14	18	25	20	50	43	26	50	41	58	27	2	374	27.0
1865	29	12	18	7	31	35	35	69	6	27	31	11	311	16.0
1866	9	34	19	23	47	42	49	48	24	2	30	49	376	26.0
1867	41	34	29	60	59	54	101	24	30	42	35	57	566	25.7
1868	45	29	23	40	4	19	51	51	28	31	38	91	450	21.2
1869	19	29	30	13	43	32	28	56	41	43	73	83	490	29.2
1870	17	4	22	17	26	45	48	136	34	75	19	35	478	28.4
1871	19	28	21	23	31	81	91	18	31	11	17	21	392	22.6
1872	21	15	33	49	64	45	40	25	45	52	86	21	496	18.0
1873	19	6	36	18	49	41	72	39	31	24	31	35	401	13.7
1874	20	16	43	24	32	18	17	54	45	18	23	29	339	11.5
1875	59	10	21	23	57	83	78	74	16	67	53	19	560	29.3
1876	13	44	74	27	15	50	35	9	53	52	34	63	469	18.5
1877	28	46	27	19	35	53	78	83	84	33	27	34	547	21.5
1878	57	8	50	36	61	33	48	58	23	22	23	33	452	29.5
1879	32	31	33	35	47	74	89	29	34	37	42	23	506	17.3
1880	16	27	15	12	13	63	81	48	53	86	31	88	533	30.5

Niederschlagshöhe

Küstenflüsse zwischen Oder und Elbe

	Jan.	Febr.	März	April	Mai	Juni	Juli	Aug.	Sept.	Okt.	Nov.	Dec.	Jahr	Tages-Max.
1881	36	21	43	6	9	71	36	90	58	38	25	18	451	28.8
1882	18	24	25	23	45	65	69	105	63	25	62	47	571	26.9
1883	28	13	21	17	21	13	58	123	44	58	28	33	457	63.5
1884	60	30	30	26	27	40	64	22	10	72	9	29	419	24.7
1885	12	7	15	42	42	74	78	72	53	50	24	13	482	31.9
Summe	785	631	886	803	1111	1569	1765	1718	1064	1083	923	1037	13357	
Jahre	30	30	30	30	30	30	30	30	30	30	30	31	30	
Mittel	26.2	21.0	29.5	26.8	37.0	52.3	58.8	57.3	35.5	36.1	30.8	33.5	444.8	
Maxim.	60	46	74	71	82	121	101	136	84	86	86	91	571	
Minim.	8	4	4	3	4	5	17	7	6	2	5	2	310	
1856-60	14.6	20.6	27.4	33.4	37.2	46.6	57.6	75.6	19.2	20.6	16.4	16.8	386.0	
1861-65	28.6	14.4	27.8	20.6	39.6	68.0	53.2	35.2	33.6	28.4	26.2	22.8	398.4	
1866-70	26.2	26.0	24.6	30.6	35.8	38.4	55.4	63.0	31.4	38.6	39.0	63.0	472.0	
1871-75	27.6	15.0	30.8	27.4	46.6	53.6	59.6	42.0	33.6	34.4	42.0	25.0	437.6	
1876-80	29.2	31.2	39.8	25.8	34.2	54.6	66.2	45.4	49.4	46.0	31.4	48.2	501.4	
1881-85	30.8	19.0	26.8	22.8	28.8	52.6	61.0	82.4	45.6	48.6	29.6	28.0	476.0	

Prenzlau I

H = 23 m (*Uecker*) h_r = 1.5 m, seit 1890 = 1.0 m

1886	48	8	36	22	45	18	69	11	27	27	12	22	345	13.6
1887	6	7	41	30	155	34	50	46	40	57	61	66	593	37.0
1888	31	50	112	16	45	56	128	76	30	74	54	22	694	52.4
1889	6											13		
1890	45	5		32	39	47	63	72	10		27	9		

Prenzlau II [Sabinenkloster]

H = 20 m (*Uecker*) h_r = 1.0 m

1882								72	74	19	66	32		28.3
1883	26	9	16	8	45	16	77	155	43	95	31	37	558	58.2
1884	43	21	16	33	38	41	85	36	17	108	20	55	513	30.2
1885	24	22	35	47	49	82	45	78	61	88	32	22	585	38.4
1886	31	8	30	29	51	26	79	18	34	37	21	42	406	16.5

Boitzenburg

H = 80 m (*Uecker, Strom*) h_r = 2.6 m

1855												35		
1856	30	40	12	49	53	67	70	113	39	15	44	46	578	18.9
1857	31	14	33	94	20	16	89	78	25	20	28	43	491	35.4
1858	40	10	26	6	110	19	112	34	10	40	17	26	450	43.5
1859	23	57	86	86	57	83	61	49	27	7	44	37	617	36.4
1860	45	65	53	27	37	75	84	163	10	57	22	27	665	72.4
1861	27	23	54	28	53	110	91	57	80	7	69	33	632	37.7
1862	66	34	40	38	37	79	130	10	28	54	13	54	583	26.6
1863	55	32	77	33	17	92	40	11	92	19	22	53	543	53.4
1864	19	33	27	20	47	71	54	83	46	35	14	1	450	35.0
1865	20	19	28	4	4	37	21	50	15	50	55	22	325	26.4
1866	11	75												
1869						44	30	100	59	52	117	92		

Niederschlagshöhe

Küstenflüsse zwischen Oder und Elbe

	Jan.	Febr.	März	April	Mai	Juni	Juli	Aug.	Sept.	Okt.	Nov.	Dec.	Jahr	Tages-Max.
1872		16	47	80	106	50	48	15	74	80	125	56		26.1
1873	48	7	79	17	60	30	95	66	26	32	48	57	565	22.6
1874	33	28	52	46	52	38	32	81	85	22	47	29	545	21.8
1875	83	52	25	13	38	45	81	102	19	84	53	29	624	26.4
1876	18	55	31	13	34	22	32	23	69	29	54	73	453	16.7
1877	37	77	47	24	59	55	111	144	94	52	47	48	795	50.5
1878	73	14	114	38	57	34	60	75	43	24	22	54	608	30.5
1879	45	92	60	90	32	73	76	44	37	40	65	34	688	41.5
1880	17	35	24	17	16	83	104	75	67	133	77	123	771	27.2
1881	36	21	60	5	10	76	50	122	100	63	38	25	606	29.9
1882	35	38	61	29	62	89	116	92	73	25	95	52	767	32.2
1883	34	15	24	20	41	15	112	120	54	85	40	61	621	50.1
Summe	826	852	1060	777	1002	1303	1699	1707	1172	1025	1156	1110	12377	
Jahre	22	23	22	22	22	23	23	23	23	23	23	24	21	
Mittel	37.5	37.0	48.2	35.3	45.5	56.7	73.9	74.2	51.0	44.6	50.3	46.2	600.4	
Maxim.	83	92	114	94	110	110	130	163	100	133	125	123	795	
Minim.	11	7	12	4	4	15	21	10	10	7	13	1	325	
1856-60	33.8	37.2	42.0	52.4	55.4	52.0	83.2	87.4	22.2	27.8	31.0	35.8	560.2	
1861-65	37.4	28.2	45.2	24.6	31.6	77.8	67.2	42.2	52.2	33.0	34.6	32.6	506.6	
1876-80	38.0	54.6	55.2	36.4	39.6	53.4	76.6	72.2	62.0	55.6	53.0	66.4	663.0	

Kraatz

H = 90 m (*Uecker, Quillow*) h_r = 1.0 m

1882								73		20	59	31		
1883	29	7												
1886		2				18								

Dedelow

H = 40 m (*Uecker, Quillow*) h_r = 1.0 m

1882								58	84	15	63	40		
1883	23	8	16	24	46	18	104	145	37	83	23	46	573	66.7

Malchow

H = 35 m (*Uecker*) h_r = 1.7 m, seit 1887 = 1.0 m

1882									78	17	62	45		
1883	24	6	9			12	114	166	26	68	28	33		63.9
1884	41	21	23	30	36	37	55	21	16	96	24	49	449	26.2
1885	20	23	30	38	46	90		85	45	41	19	15		
1889	9	48	26	32	67	94	79	79	46	123	11	18	632	45.4
1890	63	6	19	57	47	68	72	72	10	64	34	8	520	29.0

Fürstenwerder, Kr. Prenzlau

H = 100 m (*Uecker, Köhntopbach*) h_r = 1.0 m

1890				42	33	58	62	60	16	65	36	9		18.1

Niederschlagshöhe

Küstenflüsse zwischen Oder und Elbe

	Jan.	Febr.	März	April	Mai	Juni	Juli	Aug.	Sept.	Okt.	Nov.	Dec.	Jahr	Tages-Max.
Lübbenow														
H = 50 m						(*Uecker, Köhntopbach*)						h_r = 2.6 m, seit 1887 = 1.0 m		
1855												22		
1856	21	25	9	37	45	55	71	119	27	16	30	35	490	33.7
1857	8	9	27	85	18	23	52	107	17	19	23	27	415	82.5
1858	31	6	13	8	104	18	125	28	10	37	18	22	420	48.0
1859	16	54	73	88	34	35	25	63	30	13	32	32	495	27.3
1860	28	32	41	18	36	62	72	123	15	53	15	19	514	60.4
1861	14	24	33	30	43	111	104	55	54	9	42	16	535	57.2
1862	50	30	22	34	26	78	90	10	33	46	7	54	480	21.6
1863	32	16	56	30	10	69	37	19	56	52	24	97	498	31.4
1864	39	15	22	31	55	74	39	89	41	73	25	1	504	25.5
1865	32	13	29	9	6	28	50	100	38	41	38	19	403	22.2
1866	27	64	17	24	60	75	88	67	46	2	56	50	576	36.0
1867	49	57	22	59	53	42	104	25	39	52	38	70	610	18.2
1868	35	44	36	66	7	16	25	40	30	36	42	95	472	23.0
1869	29	26	8	27	42	23	34	71	48	39	78	55	480	17.7
1870	14	3	19	18	33	47	77	150	50	80	15	34	540	44.2
1871	16	25	13	42	38	79	76	26	34	17	14	21	401	27.4
1872	19	9	36	60	71	27	59	34	38	52	73	25	503	20.8
1873	17	1	40	17	57	41	84	42	29	23	33	35	419	20.7
1874	26	15	45	36	24	16	38	48	63	13	19	26	369	17.1
1875	52	10	12	13	59	60	83	61	15	55	37	25	482	27.0
1876	10	55	74	16	21	39	36	10	55	52	23	67	458	24.0
1877	27	45	26	16	34	59	80	83	68	32	31	36	537	23.4
1878	57	10	56	43	41	27	51	76	24	29	22	32	468	31.1
1879	23	24	15	36	38	74	91	65	29	34	42	18	489	20.2
1880	8	17	19	7	15	68	97	43	76	97	43	80	570	29.0
1881	15	8	25	4	16	87	51	92	92	48	29	14	481	34.7
1882	24	34	41	19	53	90	130	89	82	18	58	31	669	39.2
1883	16	7	14	19	47	13	132	127	28	91	31	40	565	60.2
1884	40	23	40	27	43	38	67	19	11	97	34	46	485	23.3
1885	24	21	30	49	50	83	56	72	53	63	24	22	547	28.8
1886	53	9	38	22	66	13								
1887	6	5	44	27	87	39	72	24	44	44	51	51	494	27.9
1888	43	48	119	25	26	52	93	70	39	69	64	26	674	42.8
Summe	901	784	1114	1042	1358	1661	2289	2047	1314	1402	1111	1243	16043	
Jahre	33	33	33	33	33	33	32	32	32	32	32	33	32	
Mittel	27.3	23.8	33.8	31.6	41.2	50.3	71.5	64.0	41.1	43.8	34.7	37.7	500.8	
Maxim.	57	64	119	88	104	111	132	150	92	97	78	97	674	
Minim.	6	1	8	4	6	13	25	10	10	2	7	1	369	
1856-60	20.8	25.2	32.6	47.2	47.4	38.6	69.0	88.0	19.8	27.6	23.6	27.0	466.8	
1861-65	33.4	19.6	32.4	26.8	28.0	72.0	64.0	54.6	44.4	44.2	27.2	37.4	484.0	
1866-70	30.8	38.8	20.4	38.8	39.0	40.6	65.6	70.6	42.6	41.8	45.8	60.8	535.6	
1871-75	26.0	12.0	29.2	33.6	49.8	44.6	68.0	42.2	35.8	32.0	35.2	26.4	434.8	
1876-80	25.0	30.2	38.0	23.6	29.8	53.4	71.0	55.4	50.4	48.8	32.2	46.6	504.4	
1881-85	23.8	18.6	30.0	23.6	41.8	62.2	87.2	79.8	53.2	63.4	35.2	30.6	549.4	
Güterberg														
H = 90 m						(*Uecker, Becke*)							h_r = 1.8 m	
1882									80	19	75	35		
1883	23	7	14	26	49	11	86	146	29	74	30	27	522	55.0

Niederschlagshöhe

Küstenflüsse zwischen Oder und Elbe

	Jan.	Febr.	März	April	Mai	Juni	Juli	Aug.	Sept.	Okt.	Nov.	Dec.	Jahr	Tages-Max.
1884	46	36	23	29	44	49	78	20	14	98	33	57	527	22.7
1885	27	21	30	51	62	106	94	72	61	75	26	18	643	33.7
1886	37	6	39	28	57	24	60	13	23	36	16	34	373	24.5
1887	11	6	43	27	86	38	74	27	39	45	56	41	493	27.7
1888	49	64	134	19	25	56	82	74		72	69			
1889				39	49	79	50	59	32					

Papendorf

H = 45* m (*Uecker*) h_r = 0.75 m

1882									71	16	56	25		
1883	14	5	6	20	37	21	87	154	20	57	26	43	490	39.5
1884	35	25	20	26	37	38	48	21	5	89	23	62	429	24.7
1885	21	12	36	41	49	83	73	86	55	68	24	19	567	22.0
1886	40	5	33	20	53	20	68	12	24	32	16	28	351	31.5
1887	7	3	53	23	87	33	76	46	35	48	37	37	486	24.0
1888	25	50	82	20	36	46	*100*	40	44	69	49	20	581	
1889	5	37	27	28	56	40	71	69	47	113	5	7	505	35.8
1890	49	2	12											

Pasewalk

H = 14 m (*Uecker*) h_r = 1.0 m

1890							66	69	10	63	33	8		

Penkun

H = 30 m (*Uecker, Randow*) h_r = 1.2 m

1890					43	81	74	54	11	54	27	9		17.1

Berkholz

H = 32 m (*Uecker, Randow*) h_r = 1.2 m

1882									65	18	74	50		
1883	24	7	15	28	61	19	74	166	29	68	25	50	566	49.5
1884	39	23	21	41	39	45	53	31	12	83	28	51	466	18.3
1885	21	23	33		51	53	55	101	40	62	29			

Bismark

H = 34 m (*Uecker, Randow*) h_r = 1.0 m

1890					35	46	76	66	12	63	42	9		18.0

Ueckermünde

H = 2 m (*Uecker*) h_r = 1.0 m

1890							101	68	11	73	45	10		23.6

Niederschlagshöhe

Küstenflüsse zwischen Oder und Elbe

	Jan.	Febr.	März	April	Mai	Juni	Juli	Aug.	Sept.	Okt.	Nov.	Dec.	Jahr	Tages-Max.
Badresch (*Zarow*)														
H = 93 m													h_r = 1.0 m	
1882								63	54	20				
1883		1	14	27	55	41	135	145	28	100	46	58		62.5
1884	48	31	20	38	45									
1885			21	55	54	86	56	54	56	68	28	28		
1886	45	7	23	23	96	16	56	13	28	12	38	25	382	52.0
1887	6	8	45	27	73	38	86	34	30	57	60	57	521	23.5
1888	60	44	98	27	23	56	107	38	27	65	72	27	644	30.8
1889	13	63	37	36	48	37	64	66	43	101	8	16	532	27.0
1890	58	5	23	29	38	68	46	76	11	70	37	11	472	17.4
1886-90	36.4	25.4	45.2	28.4	55.6	43.0	71.8	45.4	27.8	61.0	43.0	27.2	510.2	
Neuensund (*Zarow*)														
H = 20 m													h_r = 1.3 m	
1882								62	51	17	64	28		
1883	21	6	15	21	51	14	65	160	31	80	36	54	554	52.5
1884	48	28	17	36	40	48	75	28	12	102	31	53	518	25.6
1885	21	18	36	56	43	107	50	78	45	70	31	28	583	31.7
1886	31	3	15	19	86	12	54	13	25	33	13	31	335	34.5
1887	7	5	50	23	85	36	76	38	32	59	50	42	503	23.2
1888	38	41	80	21	20	53	104	43	26	65	67	26	584	27.0
1889	10	56	30	30	54	76	123	67	54	106	6	14	626	42.1
1890	55	2	20	32	33	49	70	69	20	82	36	2	470	16.8
1886-90	28.2	21.4	39.0	25.0	55.6	45.2	85.4	46.0	31.4	69.0	34.4	23.0	503.6	
Boldekow (*Zarow*)														
H = 24 m													h_r = 1.0 m	
1890					30	74	65	86	17	67	45	9		18.4
Teterow (*Peene*)														
H = 16 m													h_r = 1.0 m	
1890			20	35	43	80	80	75	19	64	40	5		20.6
Malchin (*Peene*)														
H = 10 m													h_r = 1.0 m	
1888	29	44	91	55	22	37	144	35	25	46	69	22	619	31.5
1889	18	54	32	22	33	25	66	92	42	103	6	21	514	22.5
1890	60	2	19	29	75	53	100	95	18	59	44	8	562	26.3
Dargun (*Peene*)														
H = 15 m													h_r = 1.0 m	
1888	35	46	95	50	20	50	148	58	38	53	66	38	697	19.1
1889	14	46	35	20	27	13	87	118	63	86	7	22	538	43.4
1890	58	2	29	29	49	65	78	100	15	65	49	8	547	17.9

Niederschlagshöhe

Küstenflüsse zwischen Oder und Elbe

	Jan.	Febr.	März	April	Mai	Juni	Juli	Aug.	Sept	Okt.	Nov.	Dec.	Jahr	Tages-Max.
Gr. Schönfeld i. Meckl.														
H = 70 m					(*Peene, Tollense*)								h_r = 1.0 m	
1882								69	47	14	73	34		
1883	26	10	6	31	54	28	74	145	28	112	45	58	617	42.6
1884	52	27	18	23	67	46	98	43	27	88	49	58	596	24.5
1885	32	22	30	52	56	85	57	79	56	79	29	30	607	31.6
1886	40	16	17	27	57	28	82	13	25	28	26	55	414	20.7
1887	5	8	39	33	83	46	73	53	34	50	56	38	518	31.9
1888	44	49	88	41	57	52	104	45	33	73	90	28	704	35.0
1889	15	48	21	27	33	56	61	79	41	109	4	14	508	53.5
1890	62	3	25	30	44	90	77	101	17	80	39	6	574	23.6
1886-90	33.2	24.8	38.0	31.6	54.8	54.4	79.4	58.2	30.0	68.0	43.0	28.2	543.6	
Vorheide														
H = 110 m					(*Peene, Tollense, Lindebach*)								h_r = 0.5 m	
1884				26	51	56	90	44	26	86	23	54		18.5
1885	38	19	38	52	57	127	68	97	68	85	23	32	704	32.2
1886	48	14	20	28	58	22	63	19	28	33	12	45	390	26.4
1887	7	10	45	31	106	42	68	38	41	44	60	38	530	25.0
1888	45	54	117	28	37	78	124	44	19	77	69	23	715	39.9
1889	12	47	32	22	51	27	70	73	51	97	4	22	508	32.2
1890	70	3	25	34	33	94	66	73	10	69	31	7	515	17.8
1886-90	36.4	25.6	47.8	28.6	57.0	52.6	78.2	49.4	29.8	64.0	35.2	27.0	531.6	
Hinrichshagen														
H = 110 m					(*Peene, Tollense, Lindebach*)								h_r = 2.6 m, seit 1882 = ? m	
1847												11		
1848	3	58	48	81	23	58	25	67	41	102	70	39	615	32.3
1849	93	33	34	15	38	15	74	36	19	62	43	39	501	29.9
1850	33	63	22	33	65	46	59	40	62	104	61	35	623	23.1
1851	16	13	39	83	55	56	53	103	52	32	105	7	614	33.8
1852	43	48	3	14	72	96	17	24	95	44	51	39	546	26.3
1853	28	83	48	48	25	70	104	82	52	13	21	2	576	39.3
1854	15	16	17	20	32	73	58	146	42	33	44	92	588	52.3
1855	39	14	31	26	67	28	113	67	19	44	21	28	497	25.4
1856	17	28	11	27	47	62	70	136	21	15	21	29	484	33.8
1857	10	5	15	51	13	11	60	91	29	10	18	30	343	68.4
Summe	297	361	268	398	437	515	633	792	432	459	455	351	5387	
Jahre	10	10	10	10	10	10	10	10	10	10	10	11	10	
Mittel	29.7	36.1	26.8	39.8	43.7	51.5	63.3	79.2	43.2	45.9	45.5	31.9	536.6	
Maxim.	93	83	48	83	72	96	113	146	95	104	105	92	623	
Minim.	3	5	3	14	13	11	17	24	19	10	18	2	343	
1851-55	28.2	34.8	27.6	38.2	50.2	64.6	69.0	84.4	52.0	33.2	48.4	33.6	564.2	
1858	28	3	8	5	89	9	115	33	9	22	14	11	346	35.7
1859	18	46	59	75	43	68	38	37	56	5	41	24	510	27.8
1860	19	25	22	17	37	57	110	101	17	40	6	16	467	30.1

Niederschlagshöhe

Küstenflüsse zwischen Oder und Elbe

	Jan.	Febr.	März	April	Mai	Juni	Juli	Aug.	Sept.	Okt.	Nov.	Dec.	Jahr	Tages-Max.
1861	23	3	24	20	21	70	62	35	63	1	33	8	363	32.7
1862	20	6	7	29	12	74	78	7	15	42	4	38	332	20.7
1863	37	5	52	34	19	89	36	21	52	9	21	80	455	24.6
1864	39	22	12	24	64	44	46	73	55	89	16	1	485	29.0
1865	36	15	45	4	6	43	58	80	15	33	24	16	375	19.2
1866	22	57	8	17	53	41	79	75	46	3	75	67	543	29.9
1867	33	48	9	57	74	34	101	17	46	51	17	53	540	19.9
1868	16	25	24	73	8	12	22	28	23	26	46	101	404	31.2
1869	20	19	14	14	38	64	17	66	56	47	87	49	491	28.4
1870	16	1	18	15	44	56	45	162	38	59	7	27	488	29.7
1871	17	31	20	27	31	94	82	33	49	28	6	32	450	33.5
1872	14	2	29	45	49	16	91	26	30	56	82	21	461	33.8
1873	16	2	50	18	30	41	69	42	44	22	30	27	391	33.3
1874	18	10	40	33	28	21	31	35	45	6	10	33	310	17.3
1875	51	16	29	31	30	53	*54*	62	10	80	64	23	*503*	31.2
1876	10	27	73	29	17	33	44	15	39					
Summe	453	363	543	567	693	919	1178	948	708	619	583	627	7914	
Jahre	19	19	19	19	19	19	19	19	19	18	18	18	18	
Mittel	23.8	19.1	28.6	29.8	36.5	48.4	62.0	49.9	37.3	34.4	32.4	34.8	437.0	
Maxim.	51	57	73	75	89	94	115	162	63	89	87	101	543	
Minim.	10	1	7	4	6	9	17	7	9	1	4	1	310	
1861-65	31.0	10.2	28.0	22.2	24.4	64.0	56.0	43.2	40.0	34.8	19.6	28.6	402.0	
1866-70	21.4	30.0	14.6	35.2	43.4	41.4	52.8	69.6	41.8	37.2	46.4	59.4	493.2	
1871-75	23.2	12.2	33.6	30.8	33.6	45.0	65.4	39.6	35.6	38.4	38.4	27.2	423.0	
1882								106	80	21	66	35		
1883	19	8	21	29	34	10	88	119	40	57	16	35	476	57.9
1884	45	29	15	19	36	46	96	27	27	97	25	34	496	23.5
1885	16	27	20	51	44	111	51	68	58	73	25	16	560	40.5

Neubrandenburg

H = 17 m (*Peene, Tollense, Lindebach*) h_r = ? m

1858												17		
1859	27	53	70	70	38	58	67	57	45	12	45	31	573	36.3
1860	34	35	35	34	36	43	109	110	16	14	9	5	480	49.6
1861	13	15	32	29	59	180	77	49	62	4	25	24	569	48.1

Penzlin

H = 50 m (*Peene, Tollense, Malliner Wasser*) h_r = 1.0 m

1888		53	101	46	20	59	101	31	19	51	72	23		33.3
1889	12	62	27	26	42	41	61	65	35	87	7	22	487	24.8
1890	66	3	26	27	40	86	73	89	15	55	46	8	534	17.5

Treptow a./Tollense

H = 15 m (*Peene, Tollense*) h_r = 1.0 m

1890					41	69	76	139	16	62	42	8		36.0

Niederschlagshöhe

Küstenflüsse zwischen Oder und Elbe

	Jan.	Febr.	März	April	Mai	Juni	Juli	Aug.	Sept.	Okt.	Nov.	Dec.	Jahr	Tages-Max.
Demmin														
H = 6 m						(*Peene*)							h_r = 1.5 m	
1887							61	73	31	52	60	35		
1888	29	41	65	57	17	50	123	35	35	47	63	35	597	22.9
1889	11	40	42	20	28	11	62	102	52	76	7	17	468	44.8
1890	50	2	27	23	33	69	79	101	13	62	41	5	505	17.2
Gr. Lehmhagen														
H = 10 m						(*Peene, Trebel*)							h_r = 1.0 m	
1884					44	59	108	36	22	78	36	55		*30.2*
1885	22	33	18	27	72	70	40	87	67	85	30	21	572	21.0
1886	26	4	23	9	30	19	54	36	23	25	15	44	308?	18.2
1887	5	7	48	20	54	27	63	39	37	74	48	43	465	20.0
1888	32	34	74	29	16	54	141	64	96	44	73	23	680	55.0
1889	5	63	29	16	12	*10*	92	102	63	111	7	*15*	*525*	42.1
1890	68	0	31	33	44	53	103	67	16	70	30	5	520	32.2
1886-90	27.2	21.6	41.0	21.4	31.2	32.6	90.6	61.6	47.0	64.8	34.6	26.0	499.6	
Triebsees														
H = 4 m						(*Peene, Trebel*)							h_r = 1.0 m	
1890						65	81	68	21	76	57	8		17.5
Gützkow														
H = 5 m						(*Peene*)							h_r = 1.0 m	
1890						40	71	95	17	81	41	13		23.1
Anklam														
H = 3 m						(*Peene*)							h_r = 1.0 m	
1890						54	63	90	17	72	47	10		
Kl. Jasedow														
H = 10 m						(*Peene*)							h_r = 1.0 m	
1890							52	122	14	66	46	10		
Pritzwald														
H = 15 m						(*Ziese*)							h_r = 1.0 m	
1889											6	13		
1890	42	2	25	41	28	49	54	83	18	78	39	12	471	15.2
Greifswald														
H = 8 m						(*Ryck*)							h_r = ? m, für 1890 = 1.0 m	
1754	43	44	16	40	41	150	78	72	42	47	43	40	656	
1755	31	7	30	56	23	107	98	50	40	55	25	61	583	
1756	55	39	35	50	49	31	29	63	20	35	26	10	442	
1890						47	90	80	15	77	49	15		19.6

Niederschlagshöhe

Küstenflüsse zwischen Oder und Elbe

	Jan.	Febr.	März	April	Mai	Juni	Juli	Aug.	Sept.	Okt.	Nov.	Dec.	Jahr	Tages-Max.
Reinberg, Kr. Grimmen														
H = 75 m						(*Ostsee*)							h_r = 1.0 m	
1890						58								
Putbus, Insel Rügen														
H = 55 m						(*Ostsee*)							h_r = 2.6 m, seit 1879 = 1.5 m	
1853							55	61	35	34	11	10		
1854	41	28	17	16	39	114	48	132	95	37	58	99	724	63.3
1855	33	7	47	35	46	52	116	82	30	44	22	65	579	39.9
1856	39	33	9	42	36	66	53	90	43	33	57	54	555	42.7
1857	25	5	29	71	6	30	40	81	28	12	18	26	371	33.2
1858	38	8	17	12	77	59	97	34	14	31	11	22	420	49.1
1859	37	58	47	57	13	27	41	36	85	36	35	69	541	28.4
1860	52	60	26	24	44	49	52	158	44	88	33	16	646	66.8
1861	31	24	48	30	20	65	68	48	59	8	67	18	486	28.3
1862	60	36	42	32	34	86	70	37	21	42	27	63	550	18.8
1863	41	14	41	33	15	43	59	44	74	19	34	63	480	24.2
1864	25	26	20	32	35	49	21	116	63	62	26	3	478	34.9
1865	28	12	45	4	3	40	59	114	20	33	33	11	402	37.3
1866	23	64	25	25	57	41	45	86	44	13	55	57	535	35.1
1867	51	58	10	71	72	50	104	22	42	63	27	59	629	40.6
1868	63	37	38	49	5	17	19	27	42	49	47	85	478	24.9
1869	24	37	8	27	43	41	15	68	58	86	67	58	532	29.6
1870	27	20	28	17	46	65	39	191	66	76	24	60	659	51.2
1871	11	28	25	31	21	77	111	43	89	22	56	9	523	56.7
1872	14	13	41	31	32	46	21	28	64	42	40	15	387	14.1
1873	23	9	17	19	45	80	64	52	44	50	32	42	477	21.8
1874	33	4	54	19	24	72	35	44	50	24	38	57	454	32.1
1875	69	24	14	7	13	34	30	49	46	111	63	29	489	21.5
1876	24	58	74	30	43	39	41	39	59	25	36	94	562	19.5
1877	37	64	36	9	42	47	79	117	103	61	39	36	670	23.1
1878	58	11	63	26	44	52	37	98	35	39	39	57	559	26.5
1879					24	81	126	54	29	50	37	18		34.7
1880	12	33	32	21	21	23	88	24	121	148	73	92	688	39.0
1881	6	22	57	6	17	61	47	64	110	82	37	17	526	43.8
1882	24	18	47	35	33	70	79	121	59	29	97	27	639	34.7
1883	30	4	16	34	52	59	108	132	35	101	57	48	676	53.5
1884	59	35	26	29	38	52	120	19	33	100	31	65	607	54.4
1885	17	36	27	25	65	106	26	68	75	79	36	35	595	21.7
1886	53	8	30	17	53	24	59	37	29	57	15	57	439	17.4
1887	11	7	45	20	70	41	55	58	39	65	56	55	522	23.1
1888	36	42	100	25	21	51	166	42	38	69	54	37	681	39.4
1889	15	49	59	29	13	20	109	133	59	93	12	20	611	42.5
1890	51	2	28	34	46	62	93	62	7	84	53	17	539	27.9
Summe	1221	994	1288	1024	1308	1991	2495	2711	1987	2097	1553	1665	19709	
Jahre	36	36	36	36	37	37	38	38	38	38	38	38	36	
Mittel	33.9	27.6	35.8	28.4	35.4	53.8	65.7	71.3	52.3	55.2	40.9	43.8	544.1	
Maxim.	69	64	100	71	77	114	166	191	121	148	97	99	724	
Minim.	6	2	8	4	3	17	15	19	7	8	11	3	371	
1856-60	38.2	32.8	25.6	41.2	35.2	46.2	56.6	79.8	42.8	40.0	30.8	37.4	506.6	
1861-65	37.0	22.4	39.2	26.2	21.4	56.6	55.4	71.8	47.4	32.8	37.4	31.6	479.2	

Niederschlagshöhe

Küstenflüsse zwischen Oder und Elbe

	Jan.	Febr.	März	April	Mai	Juni	Juli	Aug.	Sept.	Okt.	Nov.	Dec.	Jahr	Tages-Max.
1866-70	37.6	43.2	21.8	37.8	44.6	42.8	44.4	78.8	50.4	57.4	44.0	63.8	566.6	
1871-75	30.0	15.6	30.2	21.4	27.0	61.8	52.2	43.2	58.6	49.8	45.8	30.4	466.0	
1876-80					34.8	48.4	74.2	66.4	69.4	64.6	44.8	59.4		
1881-85	27.2	23.0	34.6	25.8	41.0	69.6	76.0	80.8	62.4	78.2	51.6	38.4	608.6	
1886-90	33.2	21.6	52.4	25.0	40.6	39.6	96.4	66.4	34.4	73.6	38.0	37.2	558.4	
Thiessow, Insel Rügen														
H = 5 m						(*Ostsee*)								h_r = 1.5 m
1881	11	19	27	5	6	42	35	85	62	69	34	10	405	19.8
1882	21	18	51	28	36	88	58	86	26	20	51	17	500	37.5
1883	17	7	4	20	28	27	59	138	32	75	31	27	465	48.8
1884	45	39	19	22	34	43	55	14	19	72	5	47	414	16.0
1885	9	16	31	20	52	82	57	25	55	57	33	24	461	43.0
1886	20	0	15	10	48	18	39	23	18	20	6	19	236	11.9
1887	9	7	18	17	36	22	42	18	16	50	25	18	278	21.1
1888	17		24?	14	20	27	141	40	49	28	50	18		29
1889	9		6	9	11	23	68	111	53	77	9	14		34
1890	41	5	22	30	20	38	52	69	16	55	48	8	404	19
Summe	199	111	217	175	291	410	606	609	346	523	292	202	3163	
Jahre	10	8	10	10	10	10	10	10	10	10	10	10	8	
Mittel	19.9	13.9	21.7	17.5	29.1	41.0	60.6	60.9	34.6	52.3	29.2	20.2	400.9	
Maxim.	45	39	51	30	52	88	141	138	62	77	51	47	500	
Minim.	9	0	4	5	6	18	35	14	16	20	5	8	236	
1881-85	20.6	19.8	26.4	19.0	31.2	56.4	52.8	69.6	38.8	58.6	30.8	25.0	449.0	
1886-90	19.2		17.0	16.0	27.0	25.6	68.4	52.2	30.4	46.0	27.6	15.4		
Sagard, Insel Rügen														
H = 10 m						(*Ostsee*)								h_r = 1.0 m
1890						52	94	79	15	96	40	9		26.0
Arkona, Insel Rügen														
H = 40 m						(*Ostsee*)								h_r = 1.5 m
1881	6	7	19	2	10	46	25	71	68	81	19	2	356	37.5
1882	3	11	22	20	17	98	70	76	23	22	43	8	413	25.8
1883	13	2	1		28	22	93	66	21	52	47	27		36.6
1884	16	14	14	30	32	29	44	9	13	53	8	16	278	17.5
1885	13	18	12	22	48	67	24	37	51	57	14	9	372	35.5
1886	22	2	15	7	20	23	32	46	33	25	13	20	258	22.5
1887	4	3	16	20	57		49	30	42	66	43	9		27.6
1888	12	3	22	14	6	34	112	19	25	33	26	12	318	20
1889	7	8	13	16	9	5	86	107	48	85	7	8	399	42
1890	13	0	15	31	26	26	71	116	12	83	35	9	437	38
Summe	109	68	149	162	253	350	606	577	336	557	255	120	2831	
Jahre	10	10	10	9	10	9	10	10	10	10	10	10	8	
Mittel	10.9	6.8	14.9	18.0	25.3	38.9	60.6	57.7	33.6	55.7	25.5	12.0	359.9	
Maxim.	22	18	22	31	57	98	112	116	68	85	47	27	437	
Minim.	3	0	1	2	6	5	24	9	12	22	7	2	258	
1881-85	10.2	10.4	13.6		27.0	52.4	51.2	51.8	35.2	53.0	26.2	12.4		
1886-90	11.6	3.2	16.2	17.6	23.6		70.0	63.6	32.0	58.4	24.8	11.6		

Niederschlagshöhe

Küstenflüsse zwischen Oder und Elbe

	Jan.	Febr.	März	April	Mai	Juni	Juli	Aug.	Sept.	Okt.	Nov.	Dec.	Jahr	Tages-Max.
Altenkirchen, Insel Rügen														
H = 13 m						(*Ostsee*)							h_r = 1.0 m	
1890						35	92	137	11	98	33	9		42.1
Wittower Posthaus, Insel Rügen														
H = 2 m						(*Ostsee*)							h_r = 1.5 m	
1881	8	12	34	5	10	27	20	39	48	38	20	6	267	25.9
1882	8	6	20	12	12	28	42	83	20	20	73	22	346	17.7
1883	23	5	1	18	29	18	129	88	41	46	50	40	488	87.0
1884	34	20	19	19	40	37	58	22	14	72	12	39	386	16.8
1885	15	23	10	26	49	51	24	39	36	68	20	15	376	23.5
1886	24	6	21	7	46	23	35	34	19	27	12	44	298	22.5
1887	6	6	25	15	81	44	46	36	42	76	37	32	446	18.0
1888	23	11	34	14	15	46	142	18	29	18	35	15	400	20
1889	18	5	8	6	23	4	87	85	61	79	11	4	391	28
1890	37	1	24	28	73	37	81	97	18	70	44	6	516	29
Summe Jahre	196 10	95 10	196 10	150 10	378 10	315 10	664 10	541 10	328 10	514 10	314 10	223 10	3914 10	
Mittel	19.6	9.5	19.6	15.0	37.8	31.5	66.4	54.1	32.8	51.4	31.4	22.3	391.4	
Maxim.	37	23	34	28	81	51	142	97	61	79	73	44	516	
Minim.	6	1	1	5	10	4	20	18	14	18	11	4	267	
1881-85	17.6	13.2	16.8	16.0	28.0	32.2	54.6	54.2	31.8	48.8	35.0	24.4	372.6	
1886-90	21.6	5.8	22.4	14.0	47.6	30.8	78.2	54.0	33.8	54.0	27.8	20.2	410.2	
Kloster auf Hiddensee, Insel Rügen														
H = 3 m						(*Ostsee*)							h_r = 1.0 m	
1886											15	66		
1887	9	8	38	20	72	28	44	57	53	88	52	55	524	21.4
1888	41	39	92	26	19	47	164	24	22	54	48	30	606	19.7
1889	18	33	35	20	27	6	107	123	70	94	31	15	616	35.5
1890	56	1	33	45	45	35	94	88	6		52	20		25.4
Haide auf Ummanz, Insel Rügen														
H = 2 m						(*Ostsee*)							h_r = 1.0 m	
1887		7	36	19	47	31	39	76	41	87	40	41		28.0
1888	36	29	154	27	18	40	196	27	24	45	41	38	675	37.4
1889	13	50	34	20	23	7	130	154	55	87	14	26	613	44.7
1890	47	1	30	40	50	44	109	135	11	83	51	13	614	41.2
Samtens, Insel Rügen														
H = 10 m						(*Ostsee*)							h_r = 1.0 m	
1890						55	93	78	9	77	59	13		18.3
Stralsund														
H = 5 m						(*Mühlgraben*)							h_r = ? m	
1851	29	34	52	71	28	50	54	55	79	37	72	64	625	17.7
1852	43	25	11	17	36	89								

Niederschlagshöhe

Küstenflüsse zwischen Oder und Elbe

	Jan.	Febr.	März	April	Mai	Juni	Juli	Aug.	Sept.	Okt.	Nov.	Dec.	Jahr	Tages-Max.
Velgast														
H = 15 m							(*Barthe*)						h_r = 1.0 m	
1890						80	106	86	13	79	46	5		
Zingst														
H = 2 m							(*Ostsee*)						h_r = 1.0 m	
1890						53	79	89	20	102	60	12		23.3
Laage														
H = 25 m							(*Recknitz*)						h_r = 1.0 m	
1888	43	57	97	60	31	46	208	52	49	65	66	34	808	58.5
1889	15	63	37	39	32	39	66	95	58	104	6	20	574	22.6
1890	63	8	28	32	37	62	75	70	23	64	49	7	518	17.6
Sülze i. Meckl.														
H = 3 m							(*Recknitz*)						h_r = 2.6? m	
1856							62	108	73	33	40	40		
1857	36	6	31	58	16	35	71	38	29	16	15	22	373	
1858	40	13	12	3	79	38	94	45	20	27	19	18	408	
1859	25	51	52	50	32	65	35	45	85	17	56	36	549	
1860	37	50	26	16	48	106	67	77	30	90	32	27	606	
1861	27	25	46	25	34	143	148	45	73	10	73	28	677	
1862	54	29	40	27	49	105	52	36	27	50	20	56	545	
1863	45	17	64	30	28	73								
1856-60							65.8	62.6	47.4	36.6	32.4	28.6		
Marlow														
H = 20 m							(*Recknitz*)						h_r = 1.0 m	
1888						44	160	36	45	63	63	34		
1889	16	47	34	27	12	23	80	149	60	110	7	22	587	52.5
1890	57	3	32	28	52	67	88	58	19	90	53	10	557	20.9
Darsser Ort														
H = 3 m							(*Ostsee*)						h_r = 1.5 m	
1881	18	19	47	3	15	61	58	87	121	122	50	29	630	54.6
1882	24	22	51	24	12	76	80	102	28	43	88	31	581	18.1
1883	30	7	7	24	25	22	105	65	36	112	61	54	548	47.4
1884	68	35	35	24	53	40	54	31	32	74	42	62	550	19.3
1885	24	33	13	30	57	22	11	93	57	101	29	24	494	28.0
1886	45	4	26	18	41	28	56	23	17	34	13	66	371	16.0
1887	4	8	39	25	48	17	56	36	37	68	54	53	445	19.9
1888	30	30	44	40	21	58	140	37	33	49	72	23	577	17
1889	20	14	24	36	15	7	88	159	72	105	16	17	573	47
1890	60	0	21	33	71	38	100	107	26	101	66	12	635	35

Niederschlagshöhe

Küstenflüsse zwischen Oder und Elbe

	Jan.	Febr.	März	April	Mai	Juni	Juli	Aug.	Sept.	Okt.	Nov.	Dec.	Jahr	Tages-Max.
Summe Jahre	323 10	172 10	307 10	257 10	358 10	369 10	748 10	740 10	459 10	809 10	491 10	371 10	5404 10	
Mittel	32.3	17.2	30.7	25.7	35.8	36.9	74.8	74.0	45.9	80.9	49.1	37.1	540.4	
Maxim.	68	35	51	40	71	76	140	159	121	122	88	66	635	
Minim.	4	0	7	3	12	7	11	23	17	34	13	12	371	
1881-85	32.8	23.2	30.6	21.0	32.4	44.2	61.6	75.6	54.8	90.4	54.0	40.0	560.6	
1886-90	31.8	11.2	30.8	30.4	39.2	29.6	88.0	72.4	37.0	71.4	44.2	34.2	520.2	

Wustrow

H = 6 m (*Saaler Bodden*) h_r = 6.5 m, seit 1878 = 1.5 m

1852						69	14	37	82	34	29	40		
1853	29	15	8	48	13	29	55	42	35	29	14	*2*	319	
1854	28	6	1	9	21	55	54	43	40	18	18	33	326	
1855	17	2	29	25	56	28	78	20	15	24	30	7	331	
1856	50	33	*4*	52	45	66	23	86	27	44	28	27	485	
1857	15	3	9	58	0	12	71	29	18	10	15	9	249	
1858	7	1	5	3	55	26	44	66	10	14	17	6	254	
1859	33	*20*	*47*	52	10	32	22	39	89	23	36	21	*424*	
1860	25	12	11	1	37	85	24	58	30	29	36	12	360	
1861	26	21	21	5	22	115	67	44	45	1	67	20	454	
1862	31	23	43	22	38	98	42	26	14	39	*13*	18	407	
1863	16	12	44	53	11	38	52	30	54	18	6	32	366	
1864	4	26	9	8	9	30	21	90	30	45	15	1	288	
1865	33	14	65	1	3	32	64	55	9	26	43	24	369	
1866	24	42	12	63	67	48	36	41	30	8	34	33	438	
1867	56	31	11	47	72	41	108	31	37	61	21	22	538	
1868	41	*30*	23	56	9	31	47	30	51	40	17	102	477	31.4
1869	22	24	19	6	58	39	11	40	36	80	50	63	448	15.9
1870	20	6	19	12	41	47	56	102	44	52	24	30	453	19.1
1871	17	41	10	22	17	99	67	63	64	24	39	17	480	36.7
1872	34	21	47	44	90	15	48	26	40	59	44	38	506	34.3
1873	19	1	18	17	*55*	*47*	99	57	47	58	35	8	461	27.2
1874	16	13	19	12	14	35	18	48	29	12	39	31	286	8.6
1875	54	3	38	15	51	41	35	50	38	118	68	22	533	14.8
1876	14	43	57	36	37	63	40	30	44	18	22	82	486	40.2
1877	33	35	*50*	*21*	30	36	105	148	89	62	33	24	666	47.0
1878	50	14	56	16	44	53								
Summe	714	492	675	704	905	1310	1301	1331	1047	946	793	724	10404	
Jahre	26	26	26	26	26	27	26	26	26	26	26	26	25	
Mittel	27.5	18.9	26.0	27.1	34.8	48.5	50.0	51.2	40.3	36.4	30.5	27.8	419.0	
Maxim.	56	43	65	63	90	115	108	148	89	118	68	102	666	
Minim.	4	1	1	1	0	12	11	20	9	1	6	1	249	
1856-60	26.0	13.8	15.2	33.2	29.4	44.2	36.8	55.6	34.8	24.0	26.4	15.0	354.4	
1861-65	22.0	19.2	36.4	17.8	16.6	62.6	49.2	49.0	30.4	25.8	28.8	19.0	376.8	
1866-70	32.6	26.6	16.8	36.8	49.4	41.2	51.6	48.8	39.6	48.2	29.2	50.0	470.8	
1871-75	28.0	15.8	26.4	22.0	45.4	47.4	53.4	48.8	43.6	54.2	45.0	23.2	453.2	
1878							54	67	47	36	50	47		22.9
1879	14	58	16	54	40	47	57	61	26	41	38	2	454	24.4
1880	15	38	30	33	17	25	124	9	128	177	87	133	816	35.3

Niederschlagshöhe

Küstenflüsse zwischen Oder und Elbe

	Jan.	Febr.	März	April	Mai	Juni	Juli	Aug.	Sept.	Okt.	Nov.	Dec.	Jahr	Tages-Max.
1881	19	39	40	5	10	44	69	148	125	97	28	18	642	50.8
1882	17	8	23	29	12	75	93	112	22	40	63	24	518	38.0
1883	25	4	10	21	36	10	113	86	36	91	49	54	535	19.4
1884	46	32	22	25	49	40	60	30	32	66	45	47	494	22.2
1885	28	23	8	36	62	48	35	93	74	80	24	17	528	21.9
1886	41	5	30	15	33	33	55	33	33	39	16	48	381	23.5
1887	3	6	32	29	42	13	62	36	48	66	55	60	452	23.7
1888	22	27	39	49	17	54	124	27	32	58	53	17	519	16.7
1889	16	21	29	15	19	8	98	167	80	92	14	12	571	44.1
1890	47	1	27	27	63	39	86	87	24	79	39	6	525	18.7
Summe Jahre	293 12	262 12	306 12	338 12	400 12	436 12	1030 13	956 13	707 13	962 13	561 13	485 13	6435 12	
Mittel	24.4	21.8	25.5	28.2	33.3	36.3	79.2	73.5	54.4	74.0	43.2	37.3	531.1	
Maxim.	47	58	40	54	63	75	124	167	128	177	87	133	816	
Minim.	3	1	8	5	10	8	35	9	22	36	14	2	381	
1881-85	27.0	21.2	20.6	23.2	33.8	43.4	74.0	93.8	57.8	74.8	41.8	32.0	543.4	
1886-90	25.8	12.0	31.4	27.0	34.8	29.4	85.0	70.0	43.4	66.8	35.4	28.6	489.6	

Gr. Müritz

H = 5 m (*Ostsee*) h_r = 1.0 m

1888	38	53	85	56	30	62	129	35	30	52	54	29	653	19.6
1889	11	31	30	30	14	6	113	169	54	113	7	21	599	44.5
1890	61	1	35	31	52	64	114	93	13	80	45	*3*	592	21.2

Brüel

H = 25 m (*Warnow, Brüeler Bach*) h_r = 1.0 m

1888					39	60	181	52	38	72	99	40		
1889	11	98	32	34	55	20	72	120	41	85	30	27	625	32.6
1890	70	8	30	44	120	75	90	93	18	100	52	10	710	49.0

Goldberg i. Meckl.

H = 50 m (*Warnow, Mildenitz*) h_r = 2.6 m, seit 1888 = 1.0 m

1853					14	63	118	68	36	38				
1854	14	30	14	11	50	48	66	60	44	47	11	109	504	
1855	12	6	10		79	32	107	36	17	45	26	25		
1856	41	35	5	65	35	61	59	141	63	16	35	47	603	
1857	20	6	29	38	2	21	63	28	21	8	34	56	326	
1858	21	5	2	1	82	23	110	63	14	31	10	9	371	
1859	20	35	57	82	33	26	47							
1860		24	46	19	43	68	98							
1888	36	52	93	57	29	60	147	50	27	54	88	32	725	30.2
1889	12	64	32	23	38	53	88	63	73	111	11	35	603	43.2
1890	74	5	27	33	42	83	84	93	13	72	44	8	578	24.9

Raden, Meckl.-Schw.

H = 10 m (*Warnow, Nebel*) h_r = 1 m

1877	53	67	37	14	57	41	110	162	96	68	30	29	764	
1878	52	15	63	18	70	64	62	100	31	29	30	35	569	
1879	21	35	20	32	24	59	100	49	35	47	33	16	471	
1880	16	22	29	40	21	78	92	29	74	129	77	77	684	

Niederschlagshöhe

Küstenflüsse zwischen Oder und Elbe

	Jan.	Febr.	März	April	Mai	Juni	Juli	Aug.	Sept.	Okt.	Nov.	Dec.	Jahr	Tages-Max.
1881	18	26	58	2	7	51	71	69	91	59	31	23	506	
1882	25	29	51	31	22	54	88	95	37	23	83	43	581	
1883	28	8	7	31	40	31	65	78	21	63				
1884	55	17	30	12	52	40	146	35	41	70	28	65	591	35.8
1885	25	33	25	48	76	77	32	86	56	66	41	29	594	25.5
1886	50	3	39											
1881–85	30.2	22.6	34.2	24.8	39.4	50.6	80.4	72.6	49.2	56.2				

Güstrow

(Warnow, Nebel)

H = 10 m — h_r = 1.0 m

1888		51	93	61	27	50	142	54	22	50	68	30		27.5
1889	10	51	28	21	36	28	68	96	41	120	5	25	529	31.6
1890	58	4	21	37	44	81	67	53	17	60	43	4	489	25.0

Bernitt

(Warnow, Beke)

H = 60 m — h_r = 1.0 m

1888			101	71	25	47	134	23	66	47	82	37		41.7
1889	12	54	35	27	53	18	83	96	47	128	11	26	590	27.5
1890	52	4	28	36	66	56	85	103	17	72	46	10	575	24.2

Rostock [Stadt]

(Warnow)

H = 20 m — h_r = 21 m

1852									108	77	25	26		
1853	18	36	15	37	12	12	37	54	44	40	17	3	325	19.0
1854	47	30	8	14	48	34	67	71	55	58	43	109	584	29.8
1855	25	10	38	41	55	28	114	41	30	48	23	31	484	20.3
1856	52	41	4	76	51	59	58	124	56	25	29	49	624	31.1
1857	32	11	25	46	0	17	47	41	29	15	12	26	301	15.6
1858	27	2	7	3	72	23	66	57	17	26	23	21	344	20.3
1859	21	37	29	43	9	26	24	25	66	16	51	40	387	16.9
1860	28	37	23	2	21	49	29	35	34	38	12	26	334	18.0
1861	22	22	32	15	14	83	40	27	67	3	49	25	399	34.7
1862	43	36	32	13	41	38	57	19	24	35	15	39	392	15.3
1863	33	21	42	6	6	45	19	46	50	9	19	16?	312	19.2
1864	17	44	25	10	33	15	47	148	25	45	14	2	425	33.8
1865	28	24	47	3	4	25	32	47	18	19	40	13	300	17.4
1866	32	73	24	39	45	28	56	48	36	4	76	64	525	16.2
1867	60	31	19	53	45	30	117	14	43	48	22	65	547	25.3
1868	35	31	31	59	14	13	31	11	65	49	41	94	474	27.1
1869	25	34	8	3	35	41	14	81	52	50	62	54	459	25.5
1870	19	11	17	9	25	63	42	83	29	52	28	26	404	16.9
1871	19	50	12	32	26	88	38	36	93	34	14	56	498	44.7
1872	22	15	31	43	51	48	57	15	44	44	47	26	443	29.8
1873	17	7	10	11	37	48	93	48	71	40	35	20	437	22.6
1874	13	14	21	11	10	52	14	76	45	9	31	40	336	17.6
1875	36	18	12	16	33	39	24	38	35	77	43	12	383	15.8
1876	11	28	49	10	29	35	42	23	72	21	30	50	400	12.9
1877	19	39	30	8	21	15	55	54	36	33	56	62	428	14.4
Summe	701	702	591	603	737	954	1220	1262	1244	915	857	995	10545	
Jahre	25	25	25	25	25	25	25	25	26	26	26	26	25	

Niederschlagshöhe

Küstenflüsse zwischen Oder und Elbe

	Jan.	Febr.	März	April	Mai	Juni	Juli	Aug.	Sept.	Okt.	Nov.	Dec.	Jahr	Tages-Max.
Mittel	28.0	28.1	23.6	24.1	29.5	38.2	48.8	50.5	47.8	35.2	33.0	38.3	425.1	
Maxim.	60	73	49	76	72	88	117	148	108	77	76	109	624	
Minim.	11	2	4	2	0	12	14	11	17	3	12	2	300	
1856–60	32.0	25.6	17.6	34.0	30.6	34.8	44.8	56.4	40.4	24.0	25.4	32.4	398.0	
1861–65	28.6	29.4	35.6	9.4	19.6	41.2	39.0	57.4	36.8	22.2	27.4	19.0	365.6	
1866–70	34.2	36.0	19.8	32.6	32.8	35.0	52.0	47.4	45.0	40.6	45.8	60.6	481.8	
1871–75	21.4	20.8	17.2	22.6	31.4	55.0	45.2	42.6	57.6	40.8	34.0	30.8	419.4	
Rostock [Landwirthschaftliche Versuchsanstalt] (*Warnow*)														
H = 24 m														h_r = 1.6 m
1879				45	51	85	82	89	31	43	31	18		26.4
1880	13	28	38	26	17	62	*191*	45	92	144	85	97	838	*69.5*
1881	15	16	43	4	14	48	56	88	73	77	32	28	494	31.2
1882	34	28	65	30	29	76	63	130	30	28	64	8	585	24.0
1883	28	8	6	24	33	13	75	92	38	91	63	69	540	34.1
1884	68	30	23	11	69	71	114	56	42	92	39	66	681	30.3
1885	12	37	19	44	62	44	25	19	54	61	28	26	431	16.4
1886	30	9	28	36	62	33	76	46	47	41	21	53	482	21.5
1887	4	9	36?	28	86	21	59	50	37	84	68	36	518	30.2
1888	30	45	62	58	34	54	178	60	38	53	73	31	716	63.8
1889	16?	38	20	42	20	26	99	98?	57	115	7	16	554	29.8
1890	41	2	24	29	49	76	61	90	27	70	41	6	516	16.7
Summe	291	250	364	377	526	609	1079	863	566	899	552	454	6355	
Jahre	11	11	11	12	12	12	12	12	12	12	12	12	11	
Mittel	26.5	22.7	33.1	31.4	43.8	50.8	89.9	71.9	47.2	74.9	46.0	37.8	576.0	
Maxim.	68	45	65	58	86	85	191	130	92	144	85	97	838	
Minim.	4	2	6	4	14	13	25	19	27	28	7	6	431	
1881–85	31.4	23.8	31.2	22.6	41.4	50.4	66.6	77.0	47.4	69.8	45.2	39.4	546.2	
1886–90	24.2	20.6	34.0	38.6	50.2	42.0	94.6	68.8	41.2	72.6	42.0	28.4	557.2	
Warnemünde (*Warnow*)														
H = 1 m														h_r = 1.5 m
1881	13	18	28	4	7	23	69	81	43	79	25	31	421	20.2
1882	22	14	54	25	22	51	59	88	20	28	65	17	465	19.5
1883	35	6	1	21	23	12	72	75	27	89	46	52	459	30.0
1884	50	31	23	0	25	30	94	18	33	70	41	48	463	22.9
1885	25	30	11	35	58	27	10	70	44	51	27	22	410	20.4
1886	32	7	25	30	43	31	57	22	8	29	17	41	342	20.5
1887	4	9	23	19	44	16	59	43	41	64	55	26	403	28.0
1888	26	39	40	55	25	43	126	37	27	34	48	20	520	24
1889	11	28	24	55	16	26	73	92	35	83	7	12	462	36
1890	41	1	24	21	52	39	49	61	9	67	27	3	394	23
Summe	259	183	253	265	315	298	668	587	287	594	358	272	4339	
Jahre	10	10	10	10	10	10	10	10	10	10	10	10	10	
Mittel	25.9	18.3	25.3	26.5	31.5	29.8	66.8	58.7	28.7	59.4	35.8	27.2	433.9	
Maxim.	50	39	54	55	58	51	126	92	44	89	65	52	520	
Minim.	4	1	1	0	7	12	10	18	8	28	7	3	342	
1881–85	29.0	19.8	23.4	17.0	27.0	28.6	60.8	66.4	33.4	63.4	40.8	34.0	443.6	
1886–90	22.8	16.8	27.2	36.0	36.0	31.0	72.8	51.0	24.0	55.4	30.8	20.4	424.2	

Niederschlagshöhe

Küstenflüsse zwischen Oder und Elbe

	Jan.	Febr.	März	April	Mai	Juni	Juli	Aug.	Sept.	Okt.	Nov.	Dec.	Jahr	Tages-Max.
Hinterbollhagen (*Fülgenbach*)														
H = 15 m														h_r = 1.0 m
1888		38	61	63	42	47	139	45	25	50	54	28		25.5
1889	9	41	28	20	14	26	112	111	46	105	8	23	543	33.1
1890	63	3	25	35	52	67	103	110	17	59	36	7	577	32.3
Alt Gaarz, Meckl.-Schw. (*Ostsee*)														
H = 5 m														h_r = 1.0 m
1888	42	58	88	59	32	56	136	48	23	57	56	34	689	21.7
1889	8	48	36	29	27	14	107	97	55	113	11	31	576	40.5
1890	56	9	35	26	77	50	90	88	13	57	57	6	564	31.7
Kirchdorf, Insel Poel (*Ostsee*)														
H = 5 m														h_r = 2.2 m, seit 1888 = 1.0 m
1852									118	36	55	50		
1853	34	20	36	49	12	25	104	42	33	35	24	2	416	32.4
1854	37	23	19		51	64	62	61	37	38	13	72		31.0
1855	23	10	8	9	52	49	65	30	10	27	10	9	302	16.8
1856	30	26	1	21	20	24	38	114	31	7	28	17	357	43.3
1857	9	8	11	24	1	19	45	28	10	12	21	12	200	18.7
1858	22	3	1	8	78	18	91	51	18	36	25	23	374	23.1
1859	22	20	35	52	22	33	32	61	57	13	21	28	396	18.1
1860	20	36	23	13	51	75	52	67	65	38	34	25	499	27.1
1861	3	19	29	24	28	168	68	41	82	7	35	26	530	42.4
1862	39	20	37	19	33	59	62	13	17	65	14	58	436	19.6
1863		14	35	34	16	68		32	49	24	22	29		18.3
1864	6	18	34	11	38	52	48	71	49	36	24	5	392	24.5
1865	24		20	1	15	23	62	29	3	42	42	10		14.0
1866	32	60	14	40	45	59	89	77	38	5	40	42	541	23.6
1867	16	23	16	58	56	70	119	64	52	56	21	32	583	23.9
1868	23	25	17	31	10	17	34	37	40	28	10	36	308	20.4
1869	21	24	7	3	39	25	11	27	60	38	44	30	329	12.4
1870	19	7	21	14	35									
1871	10	22	7	41	42	89	47	36	101	22	5	35	457	36.8
1872		11	42	41	74	43	51	27	54	50	55	35		35.3
1873	22	5	7	12	42	40	105	96	78	52	16	15	490	49.4
1874	30	8	40	18	27	53	28	55	39	32	13	35	378	16.8
1875	57	11	14	16	65	56	33	48	37	92	90	9	528	16.6
1876	12	43	57	27	57	20	42	31	89	21	32	72	503	35.6
1877	42	49	33	14	41	58	118	88	84	50	34	30	641	26.8
1878	58	11	22	23	45	51	32	49	36	24	37	38	426	23.5
1879	32	56	9	41	52	60	59	58	26	29	22			24.1
1880	9	30	31	31	14	56	87	11	84	108	61	75	597	18.3
1881	19	20	32	3	16	15	79	77	31	68	22	21	403	29.3
1882	25	24	39	24	30	60	90	42	28	34	60	19	475	33.2
1883	26	10	5	18	15	12	73	54	28	56	48	55	400	27.0
1884	45	26	20	15	40	21	68	11	32	56	27	56	417	18.3
1885	26	31	13	48	52	31	10	37	64	45	29	11	397	15.4
1886	23	9	19	21	34	67	41	27	56	24	25	56	402	29.7
1887	5	6	18	23	82	14	35	39	44	51	40	30	387	34.8

Niederschlagshöhe

Küstenflüsse zwischen Oder und Elbe

	Jan.	Febr.	März	April	Mai	Juni	Juli	Aug.	Sept.	Okt.	Nov.	Dec.	Jahr	Tages-Max.
Summe	*821*	*728*	*772*	*827*	*1330*	*1594*	*1980*	*1631*	*1680*	*1357*	*1099*	*1098*	*12564*	
Jahre	*33*	*34*	*35*	*34*	*35*	*34*	*33*	*34*	*35*	*35*	*35*	*34*	*29*	
Mittel	*24.9*	*21.4*	*22.1*	*24.3*	*38.0*	*46.9*	*60.0*	*48.0*	*48.0*	*38.8*	*31.4*	*32.3*	*436.1*	
Maxim.	*58*	*60*	*57*	*58*	*82*	*168*	*119*	*114*	*118*	*108*	*90*	*75*	*641*	
Minim.	*3*	*3*	*1*	*1*	*1*	*12*	*10*	*11*	*3*	*5*	*5*	*2*	*200*	
1856-60	*20.6*	*18.6*	*14.2*	*23.6*	*34.4*	*33.8*	*51.6*	*64.2*	*36.2*	*21.2*	*25.8*	*21.0*	*365.2*	
1861-65			*31.0*	*17.8*	*26.0*	*74.0*		*37.2*	*40.0*	*34.8*	*27.4*	*25.6*		
1866-70	*22.2*	*27.8*	*15.0*	*29.2*	*37.0*									
1871-75		*15.4*	*22.0*	*25.6*	*50.0*	*56.2*	*52.8*	*52.4*	*61.8*	*49.6*	*35.8*	*25.8*		
1876-80	*30.6*	*37.8*	*30.4*	*27.2*	*41.8*	*49.0*	*67.6*	*47.4*	*63.8*	*43.4*	*37.2*			
1881-85	*28.2*	*22.2*	*21.8*	*21.6*	*30.6*	*27.8*	*64.0*	*44.2*	*36.6*	*51.8*	*37.2*	*32.4*	*418.4*	
1888	34	40	66	59	29	60	134	42	36	41	58	29	628	30.4
1889	5	47	19	24	43	10	97	79	41	116	8	21	510	30.0
1890	48	4	19	41	72	62	77	95	7	54	27	4	511	35.7

Wismar

H = 1 m (*Wallensteinsgraben*) h_r = 1.5 m

1881	12	21	39	4	16	19	67	67	49	63	26	26	409	18.2
1882	17	21	47	19	28	55	121	74	26	36	69	25	538	24.1
1883	30	7	9	2	31	15	60	66	36	81	74	68	479	26.4
1884	60	34	24	17	57	56	77	11	37	77	54	56	560	24.5
1885	35	28	21	67	61	57	13	77	88	54	16	20	537	28.3
1886	42	9	28	27	30	50	53	37	48	24	26	54	428	22.6
1887	2	6	20	32	78	26	69	20	47	60	28	40	428	26.6
1888	31	51	92	63	31	50	121	59	54	47	67	26	692	25
1889	9	45	23	31	52	17	99	82	52	170	10	28	618	43
1890	67	4	26	50	96	36	65	93	20	53	42	8	560	38
Summe	305	226	329	312	480	381	745	586	457	665	412	351	5249	
Jahre	10	10	10	10	10	10	10	10	10	10	10	10	10	
Mittel	30.5	22.6	32.9	31.2	48.0	38.1	74.5	58.6	45.7	66.5	41.2	35.1	524.9	
Maxim.	67	51	92	67	96	57	121	93	88	170	74	68	692	
Minim.	2	4	9	2	16	15	13	11	20	24	10	8	409	
1881-85	30.8	22.2	28.0	21.8	38.6	40.4	67.6	59.0	47.2	62.2	47.8	39.0	504.6	
1886-90	30.2	23.0	37.8	40.6	57.4	35.8	81.4	58.2	44.2	70.8	34.6	31.2	545.2	

Tarnewitz

H = 10 m (*Ostsee*) h_r = 1.0 m

1888	26	53	85	68	24	62	149	37	30	45	54	20	653	40.6
1889	14	55	22	29	85	21	112	64	47	115	9	44	617	42.4
1890	51	2	23	32	44	57	104	100	16	60	31	5	525	28.5

Segeberg

H = 45 m (*Trave*) h_r = 2.2 m, seit 1887 = 1.1 m

1866			14	25	55	86	92	99	84	11	102	110		
1867	39	56	52	102	59	52	136	37	114	66	35	82	830	
1868	82	75	53	62	15	30	30	95	73	88	73	153	829	
1869	40	77	18	20	62	70	22	82	98	94	116	85	784	
1870	38	12	52	16	33	59	55	123	49	82	39	45	603	25.1

Niederschlagshöhe

Küstenflüsse zwischen Oder und Elbe

	Jan.	Febr.	März	April	Mai	Juni	Juli	Aug.	Sept.	Okt.	Nov.	Dec.	Jahr	Tages-Max.
1871	30	60	22	90	23	116	65	36	135	18	32	47	674	40.5
1872	44	24	56	27	87	49	59	53	82	55	104	69	709	21.4
1873	49	9	23	23	68	24	90	106	68	71	33	47	611	27.3
1874	50	11	80	33	47	48	58	51	101	50	31	71	631	23.0
1875	85	7	39	20	62	63	63	77	37	130	108	26	717	25.8
1876	17	90	87	68	31	70	46	56	136	32	47	113	793	17.3
1877	70	98	61	18	54	72	115	104	64	84	59	56	855	28.6
1878	69	21	70	36	52	73	68	81	59	39	70	62	700	18.5
1879	33	87	32	35	61	145	112	91	41	75	46	23	781	40.2
1880	18	58	40	38	25	73	208	8	118	169	92	118	965	40.7
1881	19	33	56	8	13	32	128	112	59	130	45	46	681	51.7
1882	46	29	68	29	44	75	68	100	33	47	120	44	703	27.8
1883	44	18	20	8	40	18	94	74	41	83	92	110	642	31.0
1884	87	49	36	19	52	59	66	31	89	100	50	78	716	23.4
1885	49	56	24	57	77	45	18	88	71	89	33	21	628	35.5
1886	71	17	34	51	38	61	61	36	51	42	41	69	572	20.5
1887	2	11	21	39	78	12	52	33	72	74	40	52	486	26.1
1888	31	55	68	54	26	95	186	43	54	57	90	32	791	45.8
1889	12	66	40	48	102	47	139	109	61	122	22	28	796	47.5
1890	66	8	67	49	36	60	136	115	27	87	52	4	707	25.1
Summe Jahre	1091 24	1027 24	1133 25	975 25	1240 25	1534 25	2167 25	1840 25	1817 25	1895 25	1572 25	1591 25	17204 24	
Mittel	45.5	42.6	45.3	39.0	49.6	61.4	86.7	73.6	72.7	75.8	62.9	63.6	718.7	
Maxim.	87	98	87	102	102	145	208	123	136	169	120	153	965	
Minim.	2	7	14	8	13	12	18	8	27	11	22	4	486	
1866-70			37.8	45.0	44.8	59.4	67.0	87.2	83.6	68.2	73.0	95.0		
1871-75	51.6	22.2	44.0	38.6	57.4	60.0	67.0	64.6	84.6	64.8	61.6	52.0	668.4	
1876-80	41.4	70.8	58.0	39.0	44.6	86.6	109.8	68.0	83.6	79.8	62.8	74.4	818.8	
1881-85	49.0	37.0	40.8	24.2	45.2	45.8	74.8	81.0	58.6	89.8	68.0	59.8	674.0	
1886-90	36.4	31.4	46.0	48.2	56.0	55.0	114.8	67.2	53.0	76.4	49.0	37.0	670.4	
Oldesloe (*Trave*) H = 15 m h_r = ? m														
1869	28	74	21	21	54	62	12	83	82	87	127	95	746	
1870	35	14	49	25		63	60	193	58	57	34	46		
1871	25	47	16	80	34	135	68	40	95	14	36	51	641	
1872	36	35	64	30	87	49	52	36	112	62	113	71	747	
1873	53	9	38	24	68	37	89							
Moorgarten (*Trave*) H = 8* m h_r = 1.0 m														
1888					34	67	156	65	17	71	93	26		
1889	10	54	31	32	98	39	127	77	55	119	17	21	680	51.8
1890	58	6	50	44	47	78	111	103						
Nusse (*Trave, Stecknitz*) H = 35 m h_r = 1.0 m														
1888					39	58	161	71	22	66	111	28		38.2
1889	15	70	30	28	90	57	128	83	53	138	20	24	736	35.8
1890	63	7	63	48	49	74	96	146	12	66	49	5	678	54.1

Niederschlagshöhe

Küstenflüsse zwischen Oder und Elbe

	Jan.	Febr.	März	April	Mai	Juni	Juli	Aug.	Sept.	Okt.	Nov.	Dec.	Jahr	Tages-Max.
Rothenhusen														
H = 5 m						(*Trave, Wakenitz*)							h_r = 1.0 m	
1887						10	35	22	46	79	36	60		
1888	26	49	70	54	35	56	168	63	29	68	80	19	717	40.9
1889	9	68	25	32	74	37	129	86	51	121	14	23	669	47.8
1890	57	6	41	51	56	87	123	94	20	59	45	5	644	29.3
Lübeck [Navigationsschule]														
H = 15 m						(*Trave*)							h_r = 13.5 m	
1840	41	11	12	4	45	25	60	31	68	65	24	7	393	
1841	33	3	16	33	23	92	155	48	46	127	39	32	647	
1842	4	10	42	26	16	80	37	2	140	25	36	28	446	
1843	33	21	7	39	51	100	65	31	10	84	36	15	492	
1844	25	16	34	12	23	29	53	125	43	49	54	6	469	
1845	7	4	23	8	64	68	80	133	51	66	29	52	585	
1846	40	44	49	64	40	58	82	49	9	79	15	26	555	
1847	7	32	11	50	63	57	29	28	53	54	14	26	424	
1848		65	31	61	10	101	43	93	24	46	59	39		
1849	50	22	31	28	29	53	70	49	35	83	13	40	503	
1850	19	44	8	37	46	42	75	40	62	77	64	28	542	
1851	22	25	44	56	45	47	66	83	39	42	55	8	532	
1852	36	51	12	11	41	82	17	47	84	52	48	44	525	
1853	25	9	12	35	23	69	114	54	27	56	22	8	454	
1854	26	21	7	11	87	49	77							
1855	31	24	32	22	70	71	108	45	10	57	34	68	572	
1856	43	32	3	48	47	78	92	137	62	36	46	59	683	
1857	12	7	23	32	2	8	76	25	18	15	17	20	255	
1858	17	6	43	8	73	25	76	72	14	35	30	18	417	
1859	17	17	46	46	23	55	61	102	131	16	36	44	594	
1860	26	32	46	17	74	85	98	138	.75	66	43	42	742	
1861	44	30	37	18	30	140	100	77	100	9	62	20	667	
1862	43	20	45	24	43	75	73	24	20	46	32	42	487	
1863	25	18	44	28	10	81	44	43	72	18	15	45	443	
1864	11	33	36	14	55	88	41	99	53	34	26	7	497	
1865	57	29	38	4	60	27	77	30	9	43	48	22	444	
1866	34	79	25	62	50	98	57	83	58	9	84	90	729	
1867	91	40	39	74	84	51	171	37	65	62	29	55	798	
1868	49	43	38	56	15	1	58	71	73	69	52	117	642	
1869	32	56	17	15	82	78	15	73	75	84	84	67	678	
1870	20	4	40	19	36	71	55	136	54	73	46	51	605	36.5
1871	15	32	14	61	29	122	64	65	131	22	33	17	605	34.3
1872	30	23	55	34	98	75	35	20	103	66	90	48	677	36.1
1873	52	7	23	20	71	48	119	92	62	55	32	42	623	30.2
1874	43	11	51	31	56	87	70	65	101	43	16	58	632	26.4
1875	72	16	17	20	65	75	57	42	42	125	96	27	654	20.7
1876	14	73	67	55	50	57	54	48	138	54	40	116	766	26.8
1877	65	84	48	25	50	94	115	118	84	72	56	55	866	22.6
1878	56	15	60	21	56	74	72	139	46	37	54	51	681	26.4
1879	39	67	40	46	87	113	108	134	48	35	36	28	781	32.9
1880	33	41	35	64	41	99	199	33	132	176	60	132	1045	42.5
1881	20	38	71	8	15	24	124	103	80	139	36	40	698	42.2
1882	24	49	56	30	49	69	63	119	34	50	117	52	712	22.4
1883	35	16	17	16	43	17	73	87	50	80	66	95	595	27.0

Niederschlagshöhe

Küstenflüsse zwischen Oder und Elbe

	Jan.	Febr.	März	April	Mai	Juni	Juli	Aug.	Sept.	Okt.	Nov.	Dec.	Jahr	Tages-Max.
1884	75	40	41	34	63	51	89	24	75	135	49	68	744	29.2
1885	45	58	32	65	88	85	12	75	89	89	38	29	705	37.0
1886	83	14	50	55	65		71	38	49	36	47	63		
Summe	1621	1432	1568	1547	2286	3074	3550	3207	2844	2791	2058	2047	26604	
Jahre	46	47	47	47	47	46	47	46	46	46	46	46	44	
Mittel	35.3	30.5	33.4	32.9	48.6	66.8	75.5	69.7	61.8	60.7	44.7	44.5	604.4	
Maxim.	91	84	71	74	98	140	199	139	140	176	117	132	1045	
Minim.	4	3	3	4	2	1	12	2	9	9	13	6	255	
1841-45	20.4	10.8	24.4	23.6	35.4	73.8	78.0	67.8	58.0	70.2	38.8	26.6	527.8	
1846-50		41.4	26.0	48.0	37.6	42.2	59.8	51.8	36.6	67.8	33.0	31.8		
1851-55	28.0	26.0	21.4	27.0	53.2	63.6	76.4							
1856-60	23.0	18.8	32.2	30.2	43.8	50.2	80.6	94.8	60.0	33.6	34.4	36.6	538.2	
1861-65	36.0	26.0	40.0	17.6	39.6	82.2	67.0	54.6	50.8	30.0	36.6	27.2	507.6	
1866-70	45.2	44.4	31.8	45.2	53.4	59.8	71.2	80.0	65.0	59.4	59.0	76.0	690.4	
1871-75	42.4	17.8	32.0	33.2	63.8	81.4	69.0	56.8	87.8	62.2	53.4	38.4	638.2	
1876-80	41.4	56.0	50.0	42.2	56.8	87.4	109.6	94.4	89.6	74.8	49.2	76.4	827.8	
1881-85	39.8	40.2	43.4	30.6	51.6	49.2	72.2	81.6	65.6	98.6	61.2	56.8	690.8	

Lübeck [Navigationsschule]

H = 15 m (*Trave*) h_r = 1.0 m

1887	4	7	17	41	102	17	47	43	44	88	49	49	508	26.9
1888	26	48	111	50	38	63	164	69	24	54	73	22	742	45.2
1889	8	54	31	40	112	34	112	90	52	115	19	19	686	34.9
1890	38	7	57	50	41	59	106	81	25	61	46	5	576	15.8

Lübeck [Wasserbauplatz]

H = 3 m (*Trave*) h_r = 1.0 m

1888		54	94	62	47	73	171	82	22	51	92	27		46.5
1889	12	71	38	37	104	49	121	85	50	132	22	28	749	35.2
1890	66	5	57	50	55	46	110	86	36	68	49	5	633	24.0

Woltersmühle

H = 20 m (*Trave, Schwartau*) h_r = ? m

1863		16	36	21	4	65	31	49	68	15	15	33		
1864	10	40	16	32	40	75	40	96	48	15	16	2	430	
1865	46	17	10	1	7	27	92	38	11	42	41	14	346	
1866	33	94	26	65	52	60	55	71	68	4	66	66	660	
1867	83	37	52	58	52	46	121	31	82	58	31	44	695	
1868	41	36	33	48	14	15	22	50	87	66	30	114	556	
1869	29		15	9	85	37	47	48	59	75	70	79		
1871	27	22	7	63	12	83	63	23	63		5			

Kurau

H = 40 m (*Trave, Schwartau*) h_r = 1.0 m

1888					33	79	174	62	29	49	89	30		45.0
1889	12	70	38	41	102	50	112	77	75	119	21	34	751	46.6
1890	66	8	61	42	42	48	79	119	18	77	51	5	616	23.7

Niederschlagshöhe

Küstenflüsse zwischen Oder und Elbe

	Jan.	Febr.	März	April	Mai	Juni	Juli	Aug.	Sept.	Okt.	Nov.	Dec.	Jahr	Tages-Max.
Gadebusch														
H = 35 m						(*Trave, Stepenitz*)							h_r = 1.0 m	
1888	38	61	102	75	40	56	215	56	42	58	89	29	861	57.1
1889	11	72	29	37	72	12	112	79	52	126	18	28	648	36.6
1890	63	8	37	46	51	45	120	106	10	59	46	6	597	52.0
Wölschendorf														
H = 40 m						(*Trave, Stepenitz*)							h_r = 1.0 m	
1888											72	32		
1889	7	39	21	39	87	61	99	88	55	120	13	17	646	42.0
1890	48	7	27	49	61	50	81	116	19	57	46	6	567	28.3
Schönberg i. Meckl.														
H = 10 m						(*Trave, Stepenitz*)							h_r = 1.9 m, seit 1888 = 1.0 m	
1853		52	56	60	27	106	101	56	38	46	18	17		27.5
1854	49	45	14	16	74	46	92	84	43	52	14	96	625	37.1
1855	40	18	57	32	79	55	87	49	12	54	33	50	566	23.9
1856	39	44	4	32	49	59	85	114	53	36	53	69	637	27.9
1857	43	8	44	36	14	19	91	28	28	18	19	35	383	24.6
1858	25	26	34	11	87	27	118	93	22	39	37	30	549	62.8
1859	25	32	71	69	28	49	26	78	102	18	60	54	612	34.9
1860	41	63	68	23	76	141	64	124	92	88	49	38	867	40.3
1861	34	37	64	20	31	143	94	55	99	6	85	18	686	26.5
1862	52	38	63	26	40	80	89	22	19	68	27	61	585	22.6
1863	61	23	59	29	10	86	46	60	59	23	28	67	551	35.1
1864	28	50	45	22	71	74	32	88	57	38	40	4	549	44.3
1865	60	37	39	4	18	42	42	30	7	46	60	11	396	17.4
1866	33	100	23	56	55	68	74	51	41	10	96	94	701	38.6
1867	91	59	49	83	58	45	170	35	69	61	34	76	830	46.8
1868	70	62	49	78	26	38	24	76	61	88	59	141	761	29.2
1869	31	66	20	8	64	74	28	63	76	81	105	95	711	27.4
1870	36	15	44	16	48	53	85	109	48	65	41	54	614	28.1
1871	14	45	21											
1872					79	41	39	16	102	69	111	72		30.9
1873	23	1	14	7	39	44	104	54	58	34	6	24	408	37.4
1874	33	7	51	32	49	71	52	53	45	33	23	40	489	18.1
1876	8	44	44	37	24	21	22	35	68	16	31	56	406	14.0
1877	23	27	28	2	4	82	127	94						
1878	36	13	59	16	50	43	40	75	45	26	54	55	512	27.2
1879	36	105	46	44	62	85	104	109	36	50	33	25	735	31.5
1880	19	38	72	34	24	62	147	43	87	138	78	119	861	32.9
1881	14	25	56	5	9	16	90	79	80	106	33	36	549	31.4
1882	28	22	59	24	36	48	97	83	38	38	100	43	616	21.2
1883	32	10	18	15	36	8	67	67	35	81	70	88	527	23.1
1884	72	30	28	20	57	43	99	13	56	92	48	55	613	26.7
1885	32	40	21	54	62	62	31	73	84	60	31	16	566	26.3
1886	53	13	28	36	30	30	39	39	33	27	38	77	443	22.6
1887	4	6	16	35	92	15	49	27	40	53	41	44	422	24.7
1888	23	39	65	61	26	54	143	47	28	47	42	31	606	36.2
1889	16	21	20	20	93	13	140	69	53	109	16	24	594	47.5
1890	51	5	20	54	52	45	104	71	24	49	41	3	519	18.2

Niederschlagshöhe

Küstenflüsse zwischen Oder und Elbe

	Jan.	Febr.	März	April	Mai	Juni	Juli	Aug.	Sept.	Okt.	Nov.	Dec.	Jahr	Tages-Max.
Summe	1275	1266	1469	1117	1679	1988	2842	2262	1838	1854	1654	1818	19489	
Jahre	35	36	36	35	36	36	36	36	36	36	36	36	33	
Mittel	36.4	35.2	40.8	31.9	46.6	55.2	78.9	62.8	51.1	51.5	45.9	50.5	586.8	
Maxim.	91	105	72	83	93	143	170	124	102	138	111	141	867	
Minim.	4	1	4	2	4	8	22	13	7	6	6	3	383	
1856-60	34.6	34.6	44.2	34.2	50.8	59.0	76.8	87.4	59.4	39.8	43.6	45.2	609.6	
1861-65	47.0	37.0	54.0	20.2	34.0	85.0	60.6	51.0	48.2	36.2	48.0	32.2	553.4	
1866-70	52.2	60.4	37.0	48.2	50.2	55.6	76.2	66.8	59.0	58.8	67.0	92.0	723.4	
1876-80	24.4	45.4	49.8	26.6	32.8	58.6	88.0	71.2						
1881-85	35.6	25.4	36.4	23.6	40.0	35.4	76.8	63.0	58.6	75.4	56.4	47.6	574.2	
1886-90	29.4	16.8	29.8	41.2	58.6	31.4	95.0	50.6	35.6	57.0	35.6	35.8	516.8	

Travemünde I

H = 4 m (*Trave*) h_r = 1.5 m

1881	14	22	51	9	9	13	76	63	49	106	29	32	473	20.0
1882	27	28	48	28	34	55	41	58	28	36	85	27	495	15.9
1883	36	9	14	15	38	19	50	65	32	76	62	72	488	25.4
1884	74	34	15	21	56	28	61	14	28	99	28	63	521	19.6
1885	33	43	17	55	51	72	6	71	73	71	28	11	531	19.5
1886	37	2	28	35	37	24	42	30	61	35	33	62	426	24.0
1887	5	6	20	34	93	10	69	14	48	50	42	36	427	23.4
1888	25	48	92	78	31	61	155	35	26	41	74	20	686	40
1889	12	52	18	29	93	17	146	63	53	125	17	20	645	32
1890	58	5	40	44	65	51	128	102	16	66	40	6	621	34
Summe	321	249	343	348	507	350	774	515	414	705	438	349	5313	
Jahre	10	10	10	10	10	10	10	10	10	10	10	10	10	
Mittel	32.1	24.9	34.3	34.8	50.7	35.0	77.4	51.5	41.4	70.5	43.8	34.9	531.3	
Maxim.	74	52	92	78	93	72	155	102	73	125	85	72	686	
Minim.	5	2	14	9	9	10	6	14	16	35	17	6	426	
1881-85	36.8	27.2	29.0	25.6	37.6	37.4	46.8	54.2	42.0	77.6	46.4	41.0	501.6	
1886-90	27.4	22.6	39.6	44.0	63.8	32.6	108.0	48.8	40.8	63.4	41.2	28.8	561.0	

Travemünde II

H = 4 m (*Trave*) h_r = 1.0 m

1887						12	46	36	50	64	39	47		25.0
1888	27	44	76	74	32	57	167	56	26	51	66	30	706	39.1
1889	9	39	25	32	121	17	150	75	60	132	17	21	698	47.7
1890	69	6	35	44	80	41	128	101	15	63	40	6	628	36.5

Neustadt, Schlesw.-Holst.

H = 17 m (*Lübecker Bucht*) h_r = 2.2 m

1856							47	120	66	15	57	67		
1857	37	9	31	60	22	22	53	16	11	23	25	26	335	
1858	18	5	13	8	64	15	68	62	17	29	44	25	368	
1859	28	34	60	48	14	11	13	42	107	14	45	46	462	
1860	32				65	67		95	56					
1866	34	68	15	50	46	40	40	57	64	6	67	95	582	
1867	105	45	24	63	42	44	86	18	44	64	20	48	603	

Niederschlagshöhe

Küstenflüsse zwischen Oder und Elbe

	Jan.	Febr.	März	April	Mai	Juni	Juli	Aug.	Sept	Okt.	Nov.	Dec.	Jahr	Tages-Max.
1868	68	47	36	60	19	0		81	113	65	37	131		
1869	28	56	26	7	60	31	23	3	57	67	73	81	512	
1870	24	15	18	29	24	47	31	61	30	81	31	37	428	21.4
1871	6	60	10	48	9	87	51	22	83	8	37	34	455	21.4
1872	35	31	49	29	93	37	23	13	52	44	107	64	577	35.5
1873	50	5	28	16	46	31	91	83	46	58	30	34	518	54.7
1874	25	2	46	13	34	60	51	39	52	53	35	67	477	21.4
1875	80	8	22	30	38	45	26	51	28	125	99	14	566	28.4
1876	12	78	64	62	48	47	30	36	110	33	42	*125*	687	24.4
1877	76	77	50	20	54	47	78	125	43	76	37	38	721	*21.4*
1878	53	12	44	33	34	45	45	99	50	19	54	58	546	*18.4*
1879	60	111	33	38	52	102	103	74	31	44	45	27	720	25.5
1880	13	42	53	26	21	55	143	22	98	162	86	122	843	41.3
1881	8	24	47	5	12	20	76	103	35	144	35	54	563	44.7
1882	34	22	65	26	49	58	42	55	27	34	94	47	553	29.4
1883	32	16	12	12	20	28	67	69	34	65	75	95	525	21.1
1884	72	28	31	18	47	22	67	17	33	81	57	60	533	21.3
1885	29	46	8	55	61	45	7	64	61	52	33	17	478	26.9
1886	68	40	43	33	43	33	69	33	55	32	40	76	565	
Summe	1027	881	828	789	1017	1039	1330	1460	1403	1394	1305	1488	12617	
Jahre	25	24	24	24	25	25	24	26	26	25	25	25	23	
Mittel	41.1	36.7	34.5	32.9	40.7	41.6	55.4	56.2	54.0	55.8	52.2	59.5	560.6	
Maxim.	105	111	65	63	93	102	143	125	113	162	107	131	843	
Minim.	6	2	8	5	9	0	7	3	11	6	20	14	335	
1856-60								67.0	51.4					
1866-70	51.8	46.2	23.8	41.8	38.2	32.4		44.0	61.6	56.6	45.6	78.4		
1871-75	39.2	21.2	31.0	27.2	44.0	52.0	48.4	41.6	52.2	57.6	61.6	42.6	518.6	
1876-80	42.8	64.0	48.8	35.8	41.8	59.2	79.8	71.2	66.4	66.8	52.8	74.0	703.4	
1881-85	35.0	27.2	32.6	23.2	37.8	34.6	51.8	61.6	38.0	75.2	58.8	54.6	530.4	

Grömitz

H = 10 m — (*Lübecker Bucht*) — h_r = 1.0 m

1890					49	30	118	151	60	35	20	66		

Marienleuchte, Insel Fehmarn

H = 10 m — (*Fehmarn Belt*) — h_r = 1.5 m

1881	3	8	19	3	13	5	57	54	43	52	27	18	302	15.6
1882	9	12	17	12	30	48	83	35	17	21	34	10	328	29.3
1883	13	8		11	6	15	40	43	29	29	35	32		15.7
1884	29	17	11	1	54	25	105	10	18	35	8	32	345	20.6
1885	16	27	3	17	36	30	12	32	45	114	27	23	382	25.0
1886	38	10	36	65	43	54	61	5	39	36	29	60	476	27.0
1887	5	2	25	25	60	15	42	15	49	83	48	30	399	22.9
1888	19	30	63	61	38	63	133	41	34	54	56	33	625	31
1889	9	9	22	35	40	29	102	114	43	69	9	18	499	42
1890	42	1	24	24	85	45	61	85	33	62	42	4	508	24
Summe	183	124	220	254	405	329	696	434	350	555	315	260	3864	
Jahre	10	10	9	10	10	10	10	10	10	10	10	10	9	
Mittel	18.3	12.4	24.4	25.4	40.5	32.9	69.6	43.4	35.0	55.5	31.5	26.0	414.9	

Niederschlagshöhe

Küstenflüsse zwischen Oder und Elbe

	Jan.	Febr.	März	April	Mai	Juni	Juli	Aug.	Sept.	Okt.	Nov.	Dec.	Jahr	Tages-Max.
Maxim.	42	30	63	65	85	63	133	114	49	114	56	60	625	
Minim.	3	1	3	1	6	5	12	5	17	21	8	4	302	
1881–85	14.0	14.4		8.8	27.8	24.6	59.4	34.8	30.4	50.2	26.2	23.0		
1886–90	22.6	10.4	34.0	42.0	53.2	41.2	79.8	52.0	39.6	60.8	36.8	29.0	501.4	

Eutin

H = 30 m (*Schwentine*) h_r = 2.0 m, seit 1885 = 1 m

1856								125	50	22	62	73		
1857	50	13	43	38	12	37	89	15	19	28	25	33	402	14.7
1858	31	18	29	15	86	31	81	49	26	41	47	34	488	27.2
1859	40	49	82	59	22	16	20	75	121	22	68	53	627	28.4
1860	56	54	60	27	87	113	62	150	76	93	55	48	881	25.9
1861	32	52	66	22	46	148	115	60	103	9	95	32	780	35.9
1862	58	28	70	26	50	82	66	46	36	98	36	77	673	27.7
1863	60	35	69	37	6	100	60	58	104	22	27	87	665	20.9
1864	28	52	66	34	70	113	76	148	73	43	49	12	764	42.7
1865	76	42	24	2	27	28	112	36	8	50	42	19	466	34.0
1866	61	109	32	70	71	59	98	101	74	13	86	115	889	26.1
1867	98	56	64	89	50	46	141	33	90	71	36	77	851	22.1
1868	93	58	63	67	13	29	20	75	86	79	67	151	801	39.8
1869	43	78	27	6	63	51	19	78	108	90	107	97	767	21.1
1870	30	10	31	31	32	76	38	125	59	102	46	45	625	24.9
1871	24	66	22	70	16	117	102	39	99	15	43	39	652	36.0
1872	34	39	88	45	116	36	34	27	78	55	104	91	747	36.7
1873	58	15	27	25	55	37	113	86	64	87	30	47	644	35.5
1874	32	13	53	27	42	80	44	48	73	51	29	80	572	23.0
1875	90	8	28	36	63	63	30	78	35	162	109	27	729	31.8
1876	15	109	80	40	32	45	41	38	119	28	31	161	739	44.7
1877	64	95	58	22	41	43	105	153	50	80	45	57	813	46.8
1878	69	17	52	38	26	71	67	73	58	42	62	78	653	26.5
1879	52	112	60	28	72	123	*60*	104	30	70	53	23	787	45.9
1880	20	66	60	45	19	57	163	21	124	202	81	140	998	44.6
1881	41	43	52	8	18	19	122	114	44	162	53	51	727	44.5
1882	28	38	64	46	42	62	52	63	27	54	110	67	653	23.3
1883	47	22	21	17	22	18	72	80	46	78	101	129	653	32.0
1884	102	48	41	24	61	38	106	16	53	91	72	81	733	28.8
1885	53	72	23	69	96	47	22	108	71	76	32	32	701	36.4
1886	82	13	55	41	49	36	89	23	52	37	42	98	617	23.6
1887	2	14	21	57	112	18	44	17	76	70	56	40	527	38.0
1888	32	66	120	82	47	108	164	44	20	59	72	30	844	39.0
1889	9	66	43	18	99	36	86	117	49	142	37	25	727	29.5
1890	64	2	55	46	51	66	110	118	14	71	54	1	652	26.0
Summe	1674	1578	1749	1307	1714	2049	2623	2541	2215	2415	2064	2250	23847	
Jahre	34	34	34	34	34	34	34	35	35	35	35	35	34	
Mittel	49.2	46.4	51.4	38.4	50.4	60.3	77.1	72.6	63.3	69.0	59.0	64.3	701.4	
Maxim.	102	112	120	89	116	148	164	153	124	202	110	161	998	
Minim.	2	2	21	2	6	16	19	15	8	9	25	1	402	
1856–60								82.8	58.4	41.2	51.4	48.2		
1861–65	50.8	41.8	59.0	24.2	39.8	94.2	85.8	69.6	64.8	44.4	49.8	45.4	669.6	
1866–70	65.0	62.2	43.4	52.6	45.8	52.2	63.2	82.4	83.4	71.0	68.4	97.0	786.6	
1871–75	47.6	28.2	43.6	40.6	58.4	66.6	64.6	55.6	69.8	74.0	63.0	56.8	668.8	
1876–80	44.0	79.8	62.0	34.6	38.0	67.8	87.2	77.8	76.2	84.4	54.4	91.8	798.0	
1881–85	54.2	44.6	40.2	32.8	47.8	36.8	74.8	76.2	48.2	92.2	73.6	72.0	693.4	
1886–90	37.8	32.2	58.8	48.8	71.6	52.8	98.6	63.8	42.2	75.8	52.2	38.8	673.4	

Niederschlagshöhe

Küstenflüsse zwischen Oder und Elbe

	Jan.	Febr.	März	April	Mai	Juni	Juli	Aug.	Sept.	Okt.	Nov.	Dec.	Jahr	Tages-Max.
Fegetasche bei Plön														
H = 23 m						(*Schwentine*)								h_r = ? m
1861										6	77	20		
1862	40	24	28	22	47	104	58	37	22	96	26	69	573	
1863	57	28	47	28	5	98	44	60	97	24	29	78	595	
1865	65				8	21	58	50	8	40	29	4		
1866			29	23	47	66	79	53	66	93	71	77		
1867	91	38	20	90	46	59	120	9	77	54	29	46	679	
1868	52	29	28	31	6									
Kiel [Physikalisches Institut]														
H = 5 m						(*Kieler Bucht*)								h_r = 14.7 m
1851					50	63	38	56	37	52	60	55		
1852	91	81	28	25	41	79	20	79	79	124	77	104	828	
1853	69	43	40	70	41	125	101	60	32	63	19	34	697	
1854	70	30	38	11	62	76	57	82	76	32	61	77	672	
1855	28	32	43	33	78	57	103	73	22	72	29	35	605	
1856	57	44	3	47	64	48	55	92	88	9	46	58	611	
1857	22	11	40	29	9	23	116	13	89	28	16	25	421	
1858	23	5	11	19	61	7	59	33	41	34	34	27	354	
1859	40	50	60	56	16	26	33	125	136	12	57	35	646	
1860	50	31	75	40	87	96	31	125	61	84	42	37	759	
1861	24	41	79	30	41	116	59	78	102	9	102	19	700	
1862	46	27	48	28	44	92	71	33	21	96	55	84	645	
1863	63	29	52	36	18	113	46	101	116	28	28	75	705	
1864	24	44	59	21	75	87	39	114	49	42	39	4	597	
1865	48	15	25	3	17	50	47	41	3	65	28	13	355	
1866	77	99	30	45	70	75	62	90	105	16	93	91	853	
1867	65	52	22	96	45	87	161	34	96	80	31	68	837	
1868	67	70	75	59	18	21	37	81	94	66	62	143	793	
1869	38	63	29	15	111	75	21	68	106	85	87	71	769	
1870	40	8	32	13	23	51	46	116	65	90	58	31	573	
1871	21	57	22	55	25	102	60	37	105	15	23	44	566	
1872	44	5	65	33	59	62	44	45	121	52	91	81	702	
1873	53	22	17	32	62	19	68	123	60	89	36	39	620	
1874	44	11	52	27	24	69	42	73	96	36	26	78	578	23.0
1875	79	9	29	22	47	28	34	44	29	99	104	23	547	18.5
1876	15	78	131	67	36	62	35	27	122	37	36	106	752	20.5
1877	89	88	52	21	46	39	96	133	48	69	69	51	801	35.6
1878	74	14	71	42	50	23	63	69	76	43	67	58	650	28.4
1879	40	53	27	28	62	137	70	138	37	102	45	15	754	46.0
1880	15	67	61	43	27	61	123	25	97	152	133	92	896	42.8
1881	13	25	32	7	34	27	93	112	40	122	60	59	624	27.6
1882	51	33	64	38	54	78	84	81	43	46	97	45	714	19.0
1883	46	23	12	8	23	18	88	129	53	98	114	116	728	26.4
1884	113	50	35	28	56	50	131	13	59	83	64	101	783	45.0
1885	51	58	22	55	77	93	14	58	61	121	28	35	673	25.8
1886	60	24	33	51	54	38	87	29	56	42	51	96	621	21.5
1887	5	17	19	39	79	12	138	41	63	73	47	70	603	56.8
1888	51	48	92	75	30	104	165	63	40	63	65	29	825	27.4
1889	9	37	26	39	47	31	53	64	33	128	37	26	530	26.5
1890	61	7	62	54	47	74	82	100	15	97	48	5	652	18.2

Niederschlagshöhe

Küstenflüsse zwischen Oder und Elbe

	Jan.	Febr.	März	April	Mai	Juni	Juli	Aug.	Sept.	Okt.	Nov.	Dec.	Jahr	Tages-Max.
Summe	1876	1501	1713	1440	1910	2494	2772	2898	2672	2654	2265	2255	26039	
Jahre	39	39	39	39	40	40	40	40	40	40	40	40	39	
Mittel	48.1	38.5	43.9	36.9	47.8	62.4	69.3	72.4	66.8	66.4	56.6	56.4	665.5	
Maxim.	113	99	131	96	111	137	165	138	136	152	133	143	896	
Minim.	5	5	3	3	9	7	14	13	3	9	16	4	354	
1851-55					54.4	80.0	63.8	70.0	49.2	68.6	49.2	61.0		
1856-60	38.4	28.2	37.8	38.2	47.4	40.0	58.8	77.6	83.0	33.4	39.0	36.4	558.2	
1861-65	41.0	31.2	52.6	23.6	39.0	91.6	52.4	73.4	58.2	48.0	50.4	39.0	600.4	
1866-70	57.4	58.4	37.6	45.6	53.4	61.8	65.4	77.8	93.2	67.4	66.2	80.8	765.0	
1871-75	48.2	20.8	37.0	33.8	43.4	56.0	49.6	64.4	82.2	58.2	56.0	53.0	602.6	
1876-80	46.6	60.0	68.4	40.2	44.2	64.4	77.4	78.4	76.0	80.6	70.0	64.4	770.6	
1881-85	54.8	37.8	33.0	27.2	48.8	53.2	82.0	78.6	51.2	94.0	72.6	71.2	704.4	
1886-90	37.2	26.6	46.4	51.6	51.4	51.8	105.0	59.4	41.4	80.6	49.6	45.2	646.2	

Kiel [Werft]

H = 5 m (*Kieler Bucht*) h_r = 3 m

1876				49	36	68	35	34	124	36	34	104		
1877	78	91	46	24	54	43	94	133	50	66	59	54	792	
1878	67	17	64											

Kiel [Sternwarte]

H = 44 m (*Kieler Bucht*) h_r = 1.9 m

1878				54	46	41	60	72	84	36	83	71		28.5
1879	30	57	35	32	58	112	64	144	35	99	48	12	726	46.1
1880	12	59	48	36	24	49	127	21	102	152	114	86	830	37.0
1881	14	32	36	9	32	31	104	91	40	116	55	52	612	26.1
1882	40	30	57	31	51	74	78	75	43	48	92	44	663	23.8
1883	39	23	13	9	26	18	94	102	48	88	111	95	666	25.8
1884	110	38	31	24	54	55	129	13	56	83	73	106	772	34.8
1885	56	63	25	56	81	93	20	73	74	110	26	37	714	21.7
1886	83	16	44	53	55	39	90	19	55	43	55	93	645	21.0
1887	5	15	21	35	75	12	133	30	58	66	45	66	561	40.5
1888	53	68	106	72	38	106	157	63	36	73	77	29	878	28.4
1889	21	52	39	38	61	30	68	108	62	149	37	32	697	25.0
1890	70	10	70	57	40	83	99	98	16	87	49	6	685	18.9
Summe	533	463	525	506	641	743	1223	909	709	1150	865	729	8449	
Jahre	12	12	12	13	13	13	13	13	13	13	13	13	12	
Mittel	44.4	38.6	43.8	38.9	49.3	57.2	94.1	69.9	54.5	88.5	66.5	56.1	701.8	
Maxim.	110	68	106	72	81	112	157	144	102	152	114	106	878	
Minim.	5	10	13	9	24	12	20	13	16	36	26	6	561	
1881-85	51.8	37.2	32.4	25.8	48.8	54.2	85.0	70.8	52.2	89.0	71.4	66.8	685.4	
1886-90	46.4	32.2	56.0	51.0	53.8	54.0	109.4	63.6	45.4	83.6	52.6	45.2	693.2	

Friedrichsort

H = 10* m (*Kieler Bucht*) h_r = 1.5 m

1881	10	33	34	0	20	29	109	103	40	141	63	46	628	20.5
1882	52	34	62	33	57	68	65	70	60	32	94	34	661	19.8
1883	38	22	14	7	16	63	69	73	48	88	103	80	621	42.0
1884	111	24	30	24	51	46	114	13	51	63	82	76	685	36.1
1885	50	48	10	39	48	88	10	54	60	100	28	30	565	32.2

Niederschlagshöhe

Küstenflüsse zwischen Oder und Elbe

	Jan.	Febr.	März	April	Mai	Juni	Juli	Aug.	Sept.	Okt.	Nov.	Dec.	Jahr	Tages-Max.
1886	60	22	36	44	40	35	75	25	55	43	57	81	573	20.6
1887	3	10	18	32	77	15	130	21	58	61	47	66	538	33.2
1888	48	60	85	63	34	109	179	59	32	69	73	4	815	31
1889	16	46	42	35	72	29	49	96	65	155	27	25	657	24
1890	76	11	63	65	49	89	78	116	24	81	41	5	698	22
Summe	464	310	394	342	464	571	878	630	493	833	615	447	6441	
Jahre	10	10	10	10	10	10	10	10	10	10	10	10	10	
Mittel	46.4	31.0	39.4	34.2	46.4	57.1	87.8	63.0	49.3	83.3	61.5	44.7	644.1	
Maxim.	111	60	85	65	77	109	179	116	65	155	103	81	815	
Minim.	3	10	10	0	20	15	10	13	24	32	27	4	538	
1881–85	52.2	32.2	30.0	20.6	38.4	58.8	73.4	62.6	51.8	84.8	74.0	53.2	632.0	
1886–90	40.6	29.8	48.8	47.8	54.4	55.4	102.2	63.4	46.8	81.8	49.0	36.2	656.2	

Schleswig

H = 20 m (*Schlei*) h_r = 2.6 m, seit Okt. 1884 = 1.0 m

1877	92	79	39	27	52	48	68	189	50	103	66	63	876	42.6
1878	75	21	78	31	67	26	55	81	143	68	99	63	807	36.0
1879	36	83	39	12	65	130	101	144	39	100	53	16	818	38.1
1880	24	61	53	32	27	72	133	60	119	174	121	92	968	40.9
1881	14	20	42	5	48	74	73	143	33	94	69	42	657	28.5
1882	38	29	60	40	38	92	95	176	108	138	153	44	1011	42.7
1883	49	21	4	12	34	38	119	106	76	92	89	95	735	24.7
1884	91	58	19	23	93	63	109	18	64	77	57	86	758	42.9
1885	46	66	19	36	67	64	41	50	109	133	33	43	707	27.1
1886	83	14	32	50	44	52	49	33	41	68	62	111	639	21.7
1887	3	13	26	34	53	15	102	45	116	98	41	80	626	31.4
1888	46	55	91	74	26	130	109	72	26	74	77	28	808	24.3
1889	10	42	43	30	19	47	73	130	76	120	29	25	644	22.3
1890	71	6	66	51	43	60	96	145	18	114	39	4	713	28.5
Summe	678	568	611	457	676	911	1223	1392	1018	1453	988	792	10767	
Jahre	14	14	14	14	14	14	14	14	14	14	14	14	14	
Mittel	48.4	40.6	43.6	32.6	48.3	65.1	87.4	99.4	72.7	103.8	70.6	56.6	769.1	
Maxim.	92	83	91	74	93	130	133	189	143	174	153	111	1011	
Minim.	3	6	4	5	19	15	41	18	18	68	29	4	626	
1881–85	47.6	38.8	28.8	23.2	56.0	66.2	87.4	98.6	78.0	106.8	80.2	62.0	773.6	
1886–90	42.6	26.0	51.6	47.8	37.0	60.8	85.8	85.0	55.4	94.8	49.6	49.6	686.0	

Kappeln

H = 15 m (*Schlei*) h_r = 1.8 m

1868										68	56	173		
1869	56	60		9	76	38	22	62	103	93	80	77		
1870	50	16	26	19	21	57	36	81	78	108	53	30	575	27.1
1871	16	57	12	24	7	83	53	28	119	17	25	44	485	39.0
1872	36	18	53	40	60	44	35	62	100	39	81	56	624	26.8
1873	18	7	6	35	75	27	54	94	88	92	34	31	561	22.6
1874	23	7	23	27	12	51	69	37	67	34	17	38	405	28.2
1875	31	2	22	12	39	62	37	44	23	90	90	12	464	
1876	6	99	75	77	23	40	28	22	105	27	38	74	614	22.1
1877	109	66	39	28	38	36	51	99	39	79	38	45	667	25.9
1878	51	11	47	32	44	22	65	69	86	47	68	70	612	19.2

Niederschlagshöhe

Küstenflüsse zwischen Oder und Elbe

	Jan.	Febr.	März	April	Mai	Juni	Juli	Aug.	Sept.	Okt.	Nov.	Dec.	Jahr	Tages-Max.
1879	29	85	34	16	48	90	64	141	28	94	48	15	692	26.6
1880	13	62	39	32	24	56	131	43	91	131	110	84	816	32.4
1881	16	30	32	11	41	51	67	118	40	86	71	57	620	33.1
1882	51	23	58	42	50	98	67	84	64	69	130	76	812	33.3
1883	53	27	16	14	22	17	81	50	80	96	87	88	631	23.8
1884	101	50	26	19	83	30	75	11	40	84	61	96	676	28.5
1885	42	57	15	42	56	92	10	84	89	85	30	37	639	32.5
1886	61	28	65	51	28	44	76	36	50	58	52	95	644	16.8
1887	3	12	22	41	61	13	62	37	69	83	45	68	516	27.1
1888	37	65	114	75	20	103	124	57	17	59	63	29	763	21.1
1889	13	53	36	36	36	55	32	98	48	105	42	26	580	25.0
1890	60	7	76	55	42	53	90	158	23	98	47	6	715	30.2
Summe	875	842	836	737	906	1162	1329	1515	1447	1742	1366	1327	13111	
Jahre	22	22	21	22	22	22	22	22	22	23	23	23	21	
Mittel	39.8	38.3	39.8	33.5	41.2	52.8	60.4	68.9	65.8	75.7	59.4	57.7	633.3	
Maxim.	109	99	114	77	83	103	131	158	119	131	130	173	816	
Minim.	3	2	6	9	7	13	10	11	17	17	17	6	405	
1871-75	24.8	18.2	23.2	27.6	38.6	53.4	49.6	53.0	79.4	54.4	49.4	36.2	507.8	
1876-80	41.6	64.6	46.8	37.0	35.4	48.8	67.8	74.8	69.8	75.6	60.4	57.6	680.2	
1881-85	52.6	37.4	29.4	25.6	50.4	57.6	60.0	69.4	62.6	84.0	75.8	70.8	675.6	
1886-90	34.8	33.0	62.6	51.6	37.4	53.6	76.8	77.2	41.4	80.6	49.8	44.8	643.6	

Schleimünde

H = 3 m (*Schlei*) h_r = 1.5 m

1881	3	11	28	9	37	40	64	105	45	74	61	50	527	27.8
1882	43	17	60	32	38	75	39	79	36	48	112	66	645	18.2
1883	37	16	2	6	10	22	94	48	74	76	69	60	514	16.8
1884	70	25	22	15	71	28	63	7	47	82	53	81	564	16.3
1885	24	48	21	40	34	105	7	34	50	71	22	17	473	33.7
1886	47	16	1	14	52	41	42	31	33	24	34	52	387	15.1
1887	1	6	16	23	71	6	55	29	59	73	30	41	410	30.0
1888	9	13	41	38	12	54	112	62	5	28	61	6	441	19
1889	14	5	11	27	30	30	11	85	43	114	16	10	396	20
1890	*55*	*3*	*45*	*32*		56	99	165	12	103	39	4		26
Summe	303	160	247	236	355	457	586	645	404	693	497	387	4357	
Jahre	10	10	10	10	9	10	10	10	10	10	10	10	9	
Mittel	30.3	16.0	24.7	23.6	39.4	45.7	58.6	64.5	40.4	69.3	49.7	38.7	500.9	
Maxim.	70	48	60	40	71	105	112	165	74	114	112	81	645	
Minim.	1	*3*	1	6	10	6	7	7	5	24	16	4	387	
1881-85	35.4	23.4	26.6	20.4	38.0	54.0	53.4	54.6	50.4	70.2	63.4	54.8	544.6	
1886-90	25.2	8.6	22.8	26.8		37.4	63.8	74.4	30.4	68.4	36.0	22.6		

Flensburg I

H = 10 bis 44 m (*Flensburger Föhrde*) h_r = 2.5 bis 4.0 m, seit 1888 = 1.0 m

1865									13	107	50	32		
1866	100	110	32	36	26	48	44	140	105	23	136	129	929	
1867	44	73	50	72	43	44	117	49	103	83	51			
1868	63	33	77	23	16	22	17	93	73	85	81	196	779	
1869	43	27	22	16	66	35	14	80	117	84	79	80	663	
1870	54	19	13	22	15	76	25	77	77	151	65	37	631	50.4

Niederschlagshöhe

Küstenflüsse zwischen Oder und Elbe

	Jan.	Febr.	März	April	Mai	Juni	Juli	Aug.	Sept.	Okt.	Nov.	Dec.	Jahr	Tages-Max.
1871	23	42	18	20	22	113	66	47	92	20	53	39	555	77.2
1872	52	22	80	25	50	27	38	73	118	38	87	55	665	46.8
1873	51	12	11	31	68	15	44	104	133	109	61	41	680	32.2
1874	55	5	42	28	14	44	73	92	87	55	29	90	614	31.7
1875	73	2	23	28	67	81	22	67	28	94	128	13	626	27.6
1876	17	89	99	27	27	33	17	46	68	18	30	138	609	90.7
1877	66	110	52	9	11	75	20	175	6	75	80	63	742	59.0
1878	55	12	56	20	53	9	23	66	64	71	73	87	589	36.3
1879	52	123	45	21	65	87	66	219	43	69	31			64.7
1880					13	55	85	35	99	162	87	109		41.1
1881	7	20	51	14	43	51	88	113	45	115	66	51	664	28.8
1882	51	27	46	43	46	97	66	119	28	69	124	52	768	22.1
1883	26	29	16	14	38	50	135	120	88	113	119	97	845	38.6
1884	150	71	37	20	50	30	113	22	57	113		141		35.5
1885	45	63	20	41	77	61	27	57	120	143	41	38	733	28.5
1886	101	13	44	56	58	44	66	66	48	73	76	105	750	26.2
1887	6	10	26	40	52	17	77	20	84	99	61	76	568	18.2
1888	34	64	95	72	22	193	106	80	38	61	79	29	873	91.3
1889	13	56	47	20	17	24	50	161	76	113	51	28	656	24.4
1890	73	6	61	72	85	73	102	127	24	98	55	4	780	29.5
Summe	1254	1038	1063	770	1044	1404	1501	2248	1834	2241	1793	1730	14719	
Jahre	24	24	24	24	25	25	25	25	26	26	25	24	21	
Mittel	52.2	43.2	44.3	32.1	41.8	56.2	60.0	89.9	70.5	86.2	71.7	72.1	720.2	
Maxim.	150	123	99	72	85	193	135	219	133	162	136	196	929	
Minim.	6	2	11	9	11	9	14	20	6	18	29	4	555	
1866–70	60.8	52.4	38.8	33.8	33.2	45.0	43.4	87.8	95.0	85.2	82.4			
1871–75	50.8	16.6	34.8	26.4	44.2	56.0	48.6	76.6	91.6	63.2	71.6	47.6	628.0	
1876–80					33.8	51.8	42.2	108.2	56.0	79.0	60.2			
1881–85	55.8	42.0	34.0	26.4	50.8	57.8	85.8	86.2	67.6	110.6		75.8		
1886–90	45.4	29.8	54.6	52.0	46.8	70.2	80.2	90.8	54.0	88.8	64.4	48.4	725.4	

Flensburg II [Navigationsschule]

H = 10 m — *(Flensburger Förde)* — h_r = 1.5 m

1878	75	19	73	25	80	17	46	82	92	76	88	67	740	
1879	30	61	35	12	63	118	113	222	46	76	45	24	845	
1880	18	63	35	31	28	60	95	41	91	155	71	103	791	
1881	6	14	37	12	35	46	85	98	62	103	66	59	623	25.0
1882	42	27	58	43	46	97	69	120	22	71	144	52	791	21.8
1883	26	29	16	15	42	38	135	91	88	114	93	91	778	35.8
1884	96	71	37	20	52	31	104	22	42	80	42	76	673	23.5
1885	37	52	22	36	61	63	18	49	94	125	29	35	621	27.3
1886	73	14	45	56	64	38	63	56	40	59	68	97	673	17.5
1887	6	9	35	32	54	18	88	18	85	105	61	54	565	24.8
1888	24	50	89	58	18	189	83	83	40	90	83	15	822	86
1889	19	40	50	24	30	15	63	156	69	119	46	21	652	24
1890	53	9	50	66	56	61	94	124	29	84	54	3	683	24
Summe	505	458	582	430	629	791	1056	1162	800	1257	890	697	9257	
Jahre	13	13	13	13	13	13	13	13	13	13	13	13	13	
Mittel	38.8	35.2	44.8	33.1	48.4	60.8	81.2	89.4	61.5	96.7	68.5	53.6	712.0	
Maxim.	96	71	89	66	80	189	135	222	94	155	144	103	845	
Minim.	6	9	16	12	18	15	18	18	22	59	29	3	565	

Niederschlagshöhe

Küstenflüsse zwischen Oder und Elbe

	Jan.	Febr.	März	April	Mai	Juni	Juli	Aug.	Sept.	Okt.	Nov.	Dec.	Jahr	Tages-Max.
1881–85	41.4	38.6	34.0	25.2	47.2	55.0	82.2	76.0	61.6	98.6	74.8	62.6	697.2	
1886–90	35.0	24.4	53.8	47.2	44.4	64.2	78.2	87.4	52.6	91.4	62.4	38.0	679.0	
Maibullgaard, Insel Alsen														
H = 30 m						(*Kleiner Belt*)							h_r = ? m	
1861			63	15	34	90	76	52	80	9	97	15		
1862	39	11	51	21	34	63	104	45	49	102	47	80	646	
1863	59	25	48	32	20	63	54	51	77	48	26	60	563	
1864	41	54	44	20	39	73	45	99	39	41	38	5	538	
Apenrade														
H = 20 m						(*Apenrader Föhrde*)							h_r = 1.1 m, seit 1869 = 2.0 m	
1823						31	50	113	40	56	80	100		
1824	54	12	38	22	55	9	43	80	21	31	127	143	635	
1825	58	15	6	36	13	35	12	62	54	32	74	28	425	
1826	3	27	37	39	37	14	34	23	54	81	52	22	423	
1827	24	13	64	34	42	27	28	25	32	58	24	83	454	
1828	9	34	42	19	30	45	96	62	66	27	27	58	515	
1829	3	2	6	5	10	41	116	113	72	133	31	6	538	
1831					52	94	55	45	24	80	106	22		
1832	0	0	15	2	29	52	32	86	47	46	46	47	402	
1833	5	15	14	21	29	69	97	39		28	60	159		
1834	125	23	72	28	31	41	27	53	76	104	64	27	671	
1835	29	82	28	32	57	58	11	10	55	60	22	21	465	
1836	108	18	66	43	4	31	51	43	99	42	89	44	638	
1837	67	53	20	34	35	45	74	77	50	27	42	19	543	
1838	57	0	31	66	26	52	65	69	38	69	0	12	485	
Summe	542	294	439	381	450	644	791	900	728	874	844	791	6194	
Jahre	13	13	13	13	14	15	15	15	14	15	15	15	12	
Mittel	41.7	22.6	33.8	29.3	32.1	42.9	52.7	60.0	52.0	58.3	56.3	52.7	534.4	
Maxim.	125	82	72	66	57	94	116	113	99	133	127	159	671	
Minim.	0	0	6	2	4	9	11	10	21	27	0	6	402	
1869					55	46	21	55	123	118	102	89		
1870	49	18	23	15	35	69	31	135	60	144	110	46	735	39.3
1871	17	72	25	38	47	106	70	46	103	19	38	44	625	52.8
1872	64	29	51	34	61	44	75	80	166	46	91	70	811	47.7
1873	83	26	5	39	55	45	59	166	170	152	64	44	908	42.5
1874	60	16	48	28	22	63	57	102	96	87	47	86	712	24.7
1875	84	5	20	41	62	66	30	79	39	148	115	19	708	43.5
1876	10	67	102	58	45	30	24	54	133	37	33	140	733	42.3
1877	54	84	56	21	23	62	75	149	23	86	66	87	786	43.7
1878	55	14	63	32	57	19	38	70	64	71	96	76	655	31.8
1879	35	68	28	13	60	141	143	213	59	56	49	29	894	67.7
1880	9	61	26	33	18	36	125	23	108	234	144	88	905	44.4
1881	21	20	48	12	60	43	109	150	71	101	93	62	790	42.1
1882	88	33	63	75	48	94	79	106	36	156	132	49	959	48.6
1883	48	48	21	21	29	26	116	96	80	90	131	94	800	29.0
1884	118	87	54	17	41	46	60	20	40	107	57	87	734	30.0
1885	52	65	32	57	64	50	23	59	124	131	41	42	740	27.6

Niederschlagshöhe

Küstenflüsse zwischen Oder und Elbe

	Jan.	Febr.	März	April	Mai	Juni	Juli	Aug.	Sept.	Okt.	Nov.	Dec.	Jahr	Tages-Max.
1886	71	19	36	49	62	49	54	66	68	61	74	138	747	27.8
1887	6	14	38	38	55	21	60	33	121	137	64	82	669	33.6
1888	43	62	115	63	33	130	113	104	40	90	120	39	952	42.2
1889	16	62	51	37	14	27	120	152	78	140	66	34	797	27.0
1890	88	7	71	93	89	75	133	122	34	135	73	7	927	35.4
Summe	1071	877	976	814	1035	1288	1615	2080	1836	2346	1806	1452	16587	
Jahre	21	21	21	21	22	22	22	22	22	22	22	22	21	
Mittel	51.0	41.8	46.5	38.8	47.0	58.5	73.4	94.5	83.5	106.6	82.1	66.0	789.7	
Maxim.	118	87	115	93	89	141	143	213	170	234	144	140	959	
Minim.	6	5	5	12	14	19	21	20	23	19	33	7	625	
1871-75	61.6	29.6	29.8	36.0	49.4	64.8	58.2	94.6	114.8	90.4	71.0	52.6	752.8	
1876-80	32.6	58.8	55.0	31.4	40.6	57.6	81.0	101.8	77.4	96.8	77.6	84.0	794.6	
1881-85	65.4	50.6	43.6	36.4	48.4	51.8	77.4	86.2	70.2	117.0	90.8	66.8	804.6	
1886-90	44.8	32.8	62.2	56.0	50.6	60.4	96.0	95.4	68.2	112.6	79.4	60.0	818.4	

Aarösund

H = 10 m (*Kleiner Belt*) h_r = 1.5 m

1881	34	23	33	3	39	45	72	65	59	72	42	43	530	24.8
1882	28	27	45	39	31	94	70	140	22	70	115	41	722	33.3
1883	43	42	20	16	8	12	88	99	52	89	87	52	608	19.0
1884	85	45	20	22	40	19	50	16	84	68	13	95	557	28.8
1885	43	38	22	38	32	25	18	48	80	84	32	26	486	18.5
1886	38	10	36	31	42	49	38	62	49	57	67	80	559	25.6
1887	2	10	22	33	53	16	48	24	72	61	44	52	437	20.2
1888	10	36	73	85	14	74	33	75	31	47	40	33	551	33
1889	16	11	16	18	13	8	56	122	55	91	32	18	456	30
1890	49	2	52	94	60	50	88	72	32		*21*	2		17
Summe	348	244	339	379	332	392	561	723	536	639	493	442	4906	
Jahre	10	10	10	10	10	10	10	10	10	9	10	10	9	
Mittel	34.8	24.4	33.9	37.9	33.2	39.2	56.1	72.3	53.6	71.0	49.3	44.2	549.9	
Maxim.	85	45	73	94	60	94	88	140	84	91	115	95	722	
Minim.	2	2	16	3	8	8	18	16	22	47	13	2	437	
1881-85	46.6	35.0	28.0	23.6	30.0	39.0	59.6	73.6	59.4	76.6	57.8	51.4	580.6	
1886-90	23.0	13.8	39.8	52.2	36.4	39.4	52.6	71.0	47.8		40.8	37.0		

Hadersleben

H = 10 m (*Haderslebener Föhrde*) h_r = 1.5 bis 1.8 m

1869						40	16	50	85	82	88	69		
1870	59	12	31	15	30	31	36	102	86	118	79	72	671	48.7
1871	20	84	26	36	37	110	67	38	106	8	27	63	622	56.9
1872	56	37	63	51	64	44	47	65	158	54	90	82	811	24.4
1873	62	27	8	24	59	32	74	68	132	161	56	55	758	33.5
1874	36	17	54	30	18	36	64	99	79	57	40	92	622	33.5
1875	107	9	14	40	38	48	31	70	23	81	97	25	583	31.5
1876	19	60	126	45	19	36	7	39	98	29	46	129	653	26.0
1877	86	72	60	17	25	41	73	128	40	70	65	53	730	26.1
1878	48	10	61	27	63	28	36	99	59	63	95	68	657	35.3
1879	33	88	71	19	111	76	78	233	67	41	28	13	858	77.2
1880	8	41	15	16	12	25	83	32	64	102	87	73	558	20.8

Niederschlagshöhe

Küstenflüsse zwischen Oder und Elbe

	Jan.	Febr.	März	April	Mai	Juni	Juli	Aug.	Sept.	Okt.	Nov.	Dec.	Jahr	Tages-Max.
1881	39	33	76	11	39	41	87	159	103	89	61	29	767	71.0
1882	42	28	42	36	15	74	54	139	17	64	112	47	670	15.4
1883	23	25	23	21	13	27	92	104	123	66	157	87	761	15.2
1884	66	62	29	10	28	8	11	4	34	93	24	76	445	12.7
1885	22	34	4	13	14	26	20	59	121	262	56	58	689	28.4
1886	78	23	50											
Summe	804	662	753	411	585	723	876	1488	1395	1440	1208	1091	10855	
Jahre	17	17	17	16	16	17	17	17	17	17	17	17	16	
Mittel	47.3	38.9	44.3	25.7	36.6	42.5	51.5	87.5	82.1	84.7	71.1	64.2	676.4	
Maxim.	107	88	126	51	111	110	92	233	158	262	157	129	858	
Minim.	8	9	4	10	12	8	7	4	17	8	24	13	445	
1871–75	56.2	34.8	33.0	36.2	43.2	54.0	56.6	68.0	99.6	72.2	62.0	63.4	679.2	
1876–80	38.8	54.2	66.6	24.8	46.0	41.2	55.4	106.2	65.6	61.0	64.2	67.2	691.2	
1881–85	38.4	36.4	34.8	18.2	21.8	35.2	52.8	93.0	79.6	114.8	82.0	59.4	666.4	

Ulfshuus bei Hadersleben

H = 28 m (*Haderslebener Föhrde*) h_r = 1.8 m

1875										87	103	15		
1876	18	62	111	49	11	47		72	120	37		48		23.2
1877	85	77	56	30	33	51	93	159	39	103	69	72	867	29.2
1878	63	19	75	28	58	29	42	125	54	94	92	65	744	27.0
1879	17	66	31	15	81	97	101	221	67	56	42	29	823	48.7
1880	13	73	23	39	18	43	93	20	98	119	103	87	729	27.8
1881	36	23	45	15	49	41	95	121	86	107	68	49	735	37.1
1882	56	37	57	54	43	118	87	130	23	102	154	40	901	27.8
1883	44	40	21	18	18	27	104	119	103	92	111	65	762	20.1
1884	111	54	38	19	45	24	33	47	47	82	35	91	626	26.3
1885	52	51	25	55	57	66	22	64	121	104	37	44	698	28.5
1886	68	13	37	38	51	45	58	67	61	70	72	81?	661	27.9
1887	2?	14	31	31	64	19	62	46	79	97	51	52	548	23.4
1888	37?	33?	85	57	22	96	88	115	34	72	88	30	757	44.1
1889	20	33	34	24	29	18	75	158	70	140	52	31	684	44.0
1890	54	6	68	75	83	69	138	121	30	77	43	7	771	32.4
Summe	676	601	737	547	662	790	1091	1585	1032	1439	1120	806	10306	
Jahre	15	15	15	15	15	15	14	15	15	16	15	16	14	
Mittel	45.1	40.1	49.1	36.5	44.1	52.7	77.9	105.7	68.8	89.9	74.7	50.4	735.0	
Maxim.	111	77	111	75	83	118	138	221	121	140	154	91	901	
Minim.	2	6	21	15	11	18	22	20	23	37	35	7	548	
1876–80	39.2	59.4	59.2	32.2	40.2	53.4		119.4	75.6	81.8		60.2		
1881–85	59.8	41.0	37.2	32.2	42.4	55.2	68.2	96.2	76.0	97.4	81.0	57.8	744.4	
1886–90	36.2	19.8	51.0	45.0	49.8	49.4	84.2	101.4	54.8	91.2	61.2	40.2	684.2	

Gramm

H = 20 m (*Nips Au*) h_r = 2.6 m, seit 1888 = 1.0 m

1866						69	79	117	76	28	92	74		
1867	58	69	19	102	29	24	68	24	132	93	56	40	714	
1868	73	83	79	35	18	20	18	82	51	90	60	162	771	
1869	37	79	28	10	59	37	22	65	108	93	74	80	692	
1870	60	28	18	25	19	58	28	87	73	104	75	54	629	25.7

Niederschlagshöhe

Küstenflüsse zwischen Oder und Elbe

	Jan.	Febr.	März	April	Mai	Juni	Juli	Aug.	Sept.	Okt.	Nov.	Dec.	Jahr	Tages-Max.
1871	14	45	27	30	25	87	60	51	87	19	40	47	532	58.2
1872	41	28	44	38	45	44	15	53	136	99	77	55	675	57.5
1873	67	18	16	30	81	22	44	107	99	181	67	39	771	27.5
1874	63	18	57	33	30	30	80	90	69	70	21	59	620	30.9
1875	123	2	20	39	39	58	43	47	38	85	77	17	588	25.5
1876	14	*60*	78	19	18	43	25	60	131	44	33	103	628	23.9
1877	89	60	48	29	22	29	98	168	46	79	79	57	804	39.0
1878	58	5	60	21	51	19	58	78	61	99	98	44	652	26.6
1879	13	62	24	25	59	77	122	155	60	53	32	26	708	48.9
1880	14	55	11	16	20	42	113	27	95	120	102	80	695	28.7
1881	26	23	62	7	87	28	96	161	65	107	59	49	770	59.4
1882	61	40	39	62	50	130	73	102	28	90	183	41	899	26.7
1883	53	16	10	16	18	24	85	120	120	86	87	65	700	31.7
1884	81	63	39	17	35	32	47	29	42	93	33	88	599	21.6
1885	43	32	5	4	22	25	16	63	160	148	20	22	560	43.9
1886	66	17	30	63	40	38	71	58	38	70	66	131	688	25.0
1887	1	10	52	26	46	25	31	46	126	107	54	61	585	22.1
1888	24	56	80	49	14	118	76	89	50	90	66	44	756	46.2
1889	8	43	50	44	25	28	81	145	75	136	73	24	732	25.7
1890	61	8	66	98	49	69	86	113	38	112	62	8	770	24.0
Summe	1148	920	962	838	901	1176	1535	2137	2004	2296	1686	1470	16538	
Jahre	24	24	24	24	24	25	25	25	25	25	25	25	24	
Mittel	47.8	38.3	40.1	34.9	37.5	47.0	61.4	85.5	80.2	91.8	67.4	58.8	690.7	
Maxim.	123	83	80	102	87	130	122	168	160	181	183	162	899	
Minim.	1	2	5	4	14	19	15	24	28	19	20	8	532	
1866-70						41.6	43.0	75.0	88.0	81.6	71.4	82.0		
1871-75	61.6	22.2	32.8	34.0	44.0	48.2	48.4	69.6	85.8	90.8	56.4	43.4	637.2	
1876-80	37.6	48.4	44.2	22.0	34.0	42.0	83.2	97.6	78.6	79.0	68.8	62.0	697.4	
1881-85	52.8	34.8	31.0	21.2	42.4	47.8	63.4	95.0	83.0	104.8	76.4	53.0	705.6	
1886-90	32.0	26.8	55.6	56.0	34.8	55.6	69.0	90.2	65.4	103.0	64.2	53.6	706.2	

Tondern

H = 10 m (*Wied Au*) h_r = 1.7 bis 2.6 m

1869					40	30	22	72	92	85	86	55		
1870	35	14	19	16	25	40	32	96	61	113	97	58	606	43.5
1871	37	78	3	46	27	129	51	15	85	12	7	14	504	39.7
1872	10	45	35	41	69	47	69	91	207	80	168	106	968	46.7
1873	54	16	18	11	114	10	84	347	209	128	89	118	1198	48.3
1874	101	12	17	61	12	71	116	107	95	65	16	104	777	57.1
1875	80			15	14	22	25	85	52	97	48			21.0
1876		57	82	32	37	112	26	46	168	38	27	172		39.7
1877	82	100	46	25	53	103	115	171	52	63	87	35	932	37.4
1878	31	*8*	79	*11*		49	52	102	187	158	156	221		49.4
1880									95					
1881	25	26	56	12	55	33	102	119	59	111	76	43	717	30.0
1882	52	26	67	48	47	97	71	120	44	117	162	82	933	23.4
1883	35	70				40	73	87	96	81	162	91		28.7
1884						55	74	45	92	126	69	99		25.8
1885	46	77	48		94	30	22	80	160	141	14	23		41.0
1886	43	17	46	59	46	40	60	79	59	68	69	154	740	26.0
1887	3	10	24	32	50	17	58	59	145	100	43	60	601	29.5
1888	31	40	86	57	25	101	154	137	46	97	64	36	874	67.0

Niederschlagshöhe

Küstenflüsse zwischen Oder und Elbe

	Jan.	Febr.	März	April	Mai	Juni	Juli	Aug.	Sept.	Okt.	Nov.	Dec.	Jahr	Tages-Max.
1889	9	48	41	18	55	26	81	166	94	121	59	37	755	22.6
1890	67	4	49	73	59	69	102	129	29	118	54	8	761	31.2
Summe	741	648	716	557	822	1121	1389	2153	2127	1919	1553	1516	10366	
Jahre	17	17	16	16	17	20	20	20	21	20	20	19	13	
Mittel	43.6	38.1	44.8	34.8	48.4	56.1	69.5	107.7	101.3	96.0	77.7	79.8	797.8	
Maxim.	101	100	86	73	114	129	154	347	209	158	168	221	1198	
Minim.	3	4	3	11	12	10	22	15	29	12	7	8	504	
1871-75	56.4			34.8	47.2	55.8	69.0	129.0	129.6	76.4	65.6			
1881-85						51.0	68.4	90.2	90.2	115.2	96.6	67.6		
1886-90	30.6	23.8	49.2	47.8	47.0	50.6	91.0	114.0	74.6	100.8	57.8	59.0	746.2	

Westerland, Insel Sylt

H = 5 m (*Nordsee*) h_r = ?, 1871–87 = 2.5 m, seit 1888 = 1.0 m

1856										21	62	51		
1857	10	15	26	39	4	3	26	58	132	57	18	25	413	
1858	19	9	8	17	23	30	51	41	51	34	36	44	363	
1859	18	41	31	42	7	21	9	61	198	62	34	92	616	
1871										26	49	37		
1872	61	23	60	38	46	53	62	80	147	87	85	84	826	32.7
1873	58	18	22		45	25	46	117	198	162	47	32		36.8
1874	39	15	37	26	30	38	51	85	99	66	49	100	635	25.9
1875	77	37	20	38	27	70	52	37	32	82	114	9	595	35.0
1876	24	53	91	40	9	25	15	73	111	46	51	116	654	24.6
1877	85	92	48	29	24	34	58	133	49	123	95	90	860	25.3
1878	55	9	85	29	58	35	41	58	55	93	116	90	724	23.5
1879	29	68	38	68	57	90	90	106	85	73	77	34	815	36.4
1880	13	44	23	30	14	52	86	16	88	168	198	153	885	51.3
1881	47	60	36	12	77	45	110	166	49	137	119	83	941	47.8
1882	103	37	63	83	46	91	82	207	31	113	170	76	1102	50.5
1883	70	54	35	15	36	16	92	94	189	113	124	105	943	48.3
1884	109	74	29	19	41	40	38	42	77	141	61	78	749	34.5
1885	65	70	18	30	46	17	10	59	128	192	43	50	728	31.5
1886	74	14	66	31	49	33	43	110	32	64	88	143	747	63.8
1887	4	4	23	17	48	14	49	56	141	126	43	70	595	23.3
1888	37	106	120	47	19	94	70	94	28	93	60	41	809	34.4
1889	11	48	38	25	39	19	56	109	97	116	82	39	679	22.5
1890	76	6	63	66	31	74	81	107	17	116	52	3	692	26.9
Summe	1037	832	915	643	742	865	1132	1749	1653	2137	1723	1433	13979	
Jahre	19	19	19	18	19	19	19	19	19	20	20	20	18	
Mittel	54.6	43.8	48.2	35.7	39.1	45.5	59.5	92.1	87.0	106.8	86.2	71.6	770.1	
Maxim.	109	106	120	83	77	94	110	207	198	192	198	153	1102	
Minim.	4	4	18	12	9	14	10	16	17	26	43	3	595	
1871-75										84.6	68.8	52.4		
1876-80	41.2	53.2	57.0	39.2	32.4	47.2	58.0	77.2	77.6	100.6	107.4	96.6	787.6	
1881-85	78.8	59.0	36.2	31.8	49.2	41.8	66.4	113.6	94.8	139.2	103.4	78.4	892.6	
1886-90	40.4	35.6	62.0	37.2	37.2	46.8	59.8	95.2	63.0	103.0	65.0	59.2	704.4	

Niederschlagshöhe

Küstenflüsse zwischen Oder und Elbe

	Jan.	Febr.	März	April	Mai	Juni	Juli	Aug.	Sept.	Okt.	Nov.	Dec.	Jahr	Tages-Max.
Keitum, Insel Sylt (*Nordsee*)														
H = 5 m													h_r = 1.5 m	
1876	22	63	91	49	10	31	18	77	135	50	52	122	720	
1877	86	96	43	35	29	43	80	165	56	134	88	92	947	
1878	54	11	89	23	60	40	45	70	69	117	141	82	801	31.8
1879	23	59	30	49	71	105	94	131	91	76	74	29	832	35.2
1880	24	47	22	37	20	51	91	25	90	158	107	88	760	39.8
1881	21	24	40	16	38	43	97	113	69	84	60	49	654	28.5
1882	46	19	52	53	51	69	77	152	34	126	137	45	861	37.7
1883	40	36	31	11	26	15	76	87	154	82	119	76	753	30.9
1884	82	58	27	18	44	38	27	25	69	116	60	69	633	23.3
1885	46	55	12	22	42	17	14	58	119	163	42	36	626	35.3
1886	85	16	58	28	51	37	43	65	29	69	75	124	680	28.0
1887	5	6	32	17	42	13	51	52	138	117	37	59	569	29.0
1888	27	54	57	35	23	92	64	98	38	84	60	30	662	30.5
1889	11	54	29	21	57	5	71	109	96	129	63	32	677	24.3
1890	70	12	45	75	37	87	89	116	20	101	61	7	720	28.5
Summe	642	610	658	489	601	686	937	1343	1207	1606	1176	940	10895	
Jahre	15	15	15	15	15	15	15	15	15	15	15	15	15	
Mittel	42.8	40.7	43.9	32.6	40.1	45.7	62.5	89.5	80.5	107.1	78.4	62.7	726.5	
Maxim.	86	96	91	75	71	105	97	165	154	163	141	124	947	
Minim.	5	6	12	11	10	5	14	25	20	50	37	7	569	
1876-80	41.8	55.2	55.0	38.6	38.0	54.0	65.6	93.6	88.2	107.0	92.4	82.6	812.0	
1881-85	47.0	38.4	32.4	24.0	40.2	36.4	58.2	87.0	89.0	114.2	83.6	55.0	705.4	
1886-90	39.6	28.4	44.2	35.2	42.0	46.8	63.6	88.0	64.2	100.0	59.2	50.4	661.6	
Wyk, Insel Föhr (*Nordsee*)														
H = 5 m													h_r = 1.1 m	
1887							54	42	126	101	36	59		*22.6*
1888	23	30	57	41	14	70	127	105	35	93	49	32	676	33.9
1889	5	35	28	10	43	15	77	142	110	91	68	24	648	25.1
1890	49	6	45	58	36	86	96	140	26	99	41	3	685	41.3
Husum (*Mühlenau*)														
H = 6 m													h_r = 2.2 m, seit 1889 = 1.0 m	
1863						82	94	75	202	43	79	72		
1864	33	56	55	16	50	70	48	88						
1865										130	15	4		
1866	81	90	45	30	27	91	84	154	97	16	97	94	906	
1867	115	50	54	100	47	23	160	16	107	113	41	70	896	
1868	39	24	72	45	19	18	8	104	78	91	45	147	690	
1869	38	44	24	20	63	57	19	84	122	89	140	53	753	
1870	40	18	36	22	14	55	49	66	68	130	83	58	639	
1871	18	55	20	52	19	109	74	49	75	24	60	24	579	
1872	31	34	29	28	67	48	66	79	161	45	108	84	780	
1873	37	9	16	31	47	26	50	127	143	128	47	44	705	
1874	28	18	34	11	28	84	70	70	92	51	27	123	636	
1875	58	1	26	32	60	41	30	34	53	103	115	12	565	

Niederschlagshöhe

Küstenflüsse zwischen Oder und Elbe

	Jan.	Febr.	März	April	Mai	Juni	Juli	Aug.	Sept.	Okt.	Nov.	Dec.	Jahr	Tages-Max.
1876	*16*	90	91	65	28	70	37	83	100	41	51	116	788	
1877	90	80	48	27	43	60	61	186	52	89	72	65	873	34.3
1878	55	17	51	16	47	28		93	110	70	87	63		
1879	41	60	37	33	83	132	86	137	63	90	56	14	832	56.8
1880	8	48	30	32	19	57	117	26	99	137	119	112	804	26.6
1881	15	24	39	6	45	27	108	143	48	120	84	60	719	23.5
1882	62	24	65	54	47	94	100	200	82	97	132	41	998	38.4
1883	43	31	15	4	59	49	80	81	90	102	111	110	775	32.0
1884	89	55	25	17	71	41	125	28	81	110	58	92	792	37.3
1885	41	63	12	37	86	27	21	55	120	147	26	43	678	27.0
1886	65	20	42	33	61	42	56	47	35	57	66	126	650	23.4
1887	4	6	18	28	45	18	75	49	93	94	33	69	532	22.3
1888	43	47	52	74	16	99	120	106	34	77	59	35	762	33.9
1889	8	41	40	11	44	20	59	164	98	113	42	37	677	24.4
1890	70	6	64	72	47	65	99	110	24	125	47	3	732	33.1
Summe	1168	1011	1040	896	1182	1533	1896	2434	2347	2432	1900	1771	17761	
Jahre	26	26	26	26	26	27	26	27	26	27	27	27	24	
Mittel	44.9	38.9	40.0	34.5	45.5	56.8	72.9	90.1	89.5	90.1	70.4	65.6	739.2	
Maxim.	115	90	91	100	86	132	160	200	202	147	140	147	998	
Minim.	4	1	12	4	14	18	8	16	24	16	15	3	532	
1866-70	62.6	45.2	46.2	43.4	34.0	48.8	64.0	84.8	94.4	87.8	81.2	84.4	776.8	
1871-75	34.4	23.4	25.0	30.8	44.2	61.6	58.0	71.8	104.8	70.2	71.4	57.4	653.0	
1876-80	42.0	59.0	51.4	34.6	44.0	69.4		105.0	84.8	85.4	77.0	74.0		
1881-85	50.0	39.4	31.2	23.6	61.6	47.6	86.8	101.4	84.2	115.2	82.2	69.2	792.4	
1886-90	38.0	24.0	43.2	43.6	42.6	48.8	81.8	95.2	56.8	93.2	49.4	54.0	670.6	

Ording

H = 2* m (*Nordsee*) h_r = 1.0 m

1884											55	61		
1885	29	46	10	33	48	27	8	18	91	135	36	32	513	36.3
1886	36	7	28	33	35	24	45	49	66	63	72	83	541	19.1
1887	3	14	23	31	52	10	49	52	51	115	20			

Tönning

H = 6 m (*Eider*) h_r = 1.5 m

1881	23	26	42	11	24	50	26	140	42	92	45	19	540	19.3
1882	24	31	44	29	24	75	17	100	13	42	51	37	487	21.8
1883	19	14	1	0	22	3	24	32	65	112	166	132	590	22.6
1884	34	29	19	1	37	23	104	29	84	87	52	66	565	28.6
1885	40	55	36	62	50	46	10		79	157	23	29		45.0
1886	37	8	31	20	36	20	37	26	31	36	27	64	373?	14.2
1887	1	11	14	25	57	6	125	105	136	173	30	97	780	26.7
1888	30	50	80	55	28	117	231	139	60	96	43	17	946	52
1889	7	33	35	16	90	4	124	109	122	133	26	28	727	33
1890	28	6	58	80	39	58	71	156	15	81	41	1	634	27
Summe	243	263	360	299	407	402	769	836	647	1009	504	490	5642	
Jahre	10	10	10	10	10	10	10	9	10	10	10	10	9	
Mittel	24.3	26.3	36.0	29.9	40.7	40.2	76.9	92.9	64.7	100.9	50.4	49.0	632.2	
Maxim.	40	55	80	80	90	117	231	156	136	173	166	132	946	
Minim.	1	6	1	0	22	3	10	26	13	36	23	1	373?	

Niederschlagshöhe

Elbe

	Jan.	Febr.	März	April	Mai	Juni	Juli	Aug.	Sept.	Okt.	Nov.	Dec.	Jahr	Tages-Max.
1881-85	28.0	31.0	28.4	20.6	31.4	39.4	36.2		56.6	98.0	67.4	56.6		
1886-90	20.6	21.6	43.6	39.2	50.0	41.0	117.6	107.0	72.8	103.8	33.4	41.4	692.0	

Meldorf

H = 5 m (*Miele*) h_r = 2.4 m, 1886/87 = 1.9 m, seit 1888 = 1.0 m

1865									10	87	36	13		
1866	67	74	25	33	38	43	121	131	91	13	80	85	801	
1867	93	50	38	107	59	62	167	38	122	116	42	25	919	
1868	46	46	68	44	25	24	22	72	78	84	85	129	723	
1869	32	35	21	20	52	85	4	69	62	110	156	78	724	
1870	37	7	40	11	21	55	39	69	75	94	43	*5*	496	17.9
1871	12		24	70	11	110	35	71	138	12	82			
1872	6	36	61	28	63	36	43	80	169	46	90	87	745	33.6
1873	47	12	17	22	53	40		119	119	120	39	59		
1874	45	3	79	12	31	75	28	56	98	44	25	66	562	23.4
1875		8	13	32	30	48	41	69	45	45	104			
1876	11	78	75	34	35	7		49	136	28	35	85		
1877	74	82	26		47	60	92	177	74	81	71	13		
1878	23	8	52	23	*51*	82	110	107	55	52	72	42	*677*	49.8
1879	25	76	18	40	48	100	79	115	54	79	53	20	707	31.1
1880	12	42	45	24	19	78	111	73	109	175	147	121	956	44.6
1881	19	36	65	8	45	24	107	163	87	121	75	74	824	38.8
1882	65	29	72	41	53	89	146	185	51	82	133	45	991	45.5
1883	53	40	18	11	45	66	144	72	81	132	102	125	889	30.8
1884	127	71	31	20	65	76	151	35	106	125	66	128	1001	48.2
1885	61	78	21	49	78	84	11	93	129	178	48	37	867	31.5
1886	86	20	30	41	76	56	86	81	61	63	71	146	817	42.2
1887	4	19	25	32	84	13	68	61	101	132	26	58	623	34.6
1888	44	42	79	55	28	118	161	120	40	77	69	37	870	41.3
1889	12	63	53	22	79	23	101	120	144	115	51	33	816	33.0
1890	67	3	62	68	41	91	82	130	22	108	57	2	733	25.0
Summe	1068	958	1058	847	*1177*	1545	1949	2355	2257	2319	1858	1513	*15741*	
Jahre	24	24	25	24	25	25	23	25	26	26	26	24	20	
Mittel	44.5	39.9	42.3	35.3	*47.1*	61.8	84.7	94.2	86.8	89.2	71.5	63.0	760.3	
Maxim.	127	82	79	107	84	118	167	185	169	178	156	146	1001	
Minim.	4	3	13	8	11	7	4	35	10	12	25	2	496	
1866-70	55.0	42.4	38.4	43.0	39.0	53.8	70.6	75.8	85.6	83.4	81.2	64.4	732.6	
1871-75			38.8	32.8	37.6	61.8		79.0	113.8	53.4	68.0			
1876-80	29.0	57.2	43.2		*40.0*	65.4		104.2	85.6	83.0	75.6	56.2		
1881-85	65.0	50.8	41.4	25.8	57.2	67.8	111.8	109.6	90.8	127.6	84.8	81.8	914.4	
1886-90	42.6	29.4	49.8	43.6	61.6	60.2	99.8	102.4	73.6	99.0	54.8	55.2	772.0	

Friedrichskoog

H = 2 m (*Nordsee*) h_r = 1.0 m

1890												1		

Elbfall-Baude

H = 1284 m (*Elbe*) h_r = 1 m

1879	47	119	50	59	118	221	242	187	61	134	39	19	1296	78.5
1880	45			23	159	175	218	370	235	316	152	262		78.7

Niederschlagshöhe

Elbe

	Jan.	Febr.	März	April	Mai	Juni	Juli	Aug.	Sept.	Okt.	Nov.	Dec.	Jahr	Tages-Max.
1881	70	132	329	39	256	171	143	312	227					120.6
1883	89	24	69		25	384	505	228	152					211.0
Petersbaude H = 1288 m (*Weisswasser*) h_r = 1 m														
1886	95	25	53	117	82	404	243							
Siebengründen [Forsthaus] H = 922 m (*Weisswasser*) h_r = 1 m														
1879				82	115	176	160	136	40	110	168	79		61.7
1880	86	71	87	80	242	209	159	261	148	232	166	273	2014	62.2
1881	49	117	209	26	155	106	148	262	169	177	74	66	1558	68.0
1882	57	80	59	144	172	209	301	333	197	69	318	161	2100	68.0
1883	103	70	98	72	59	252	259	59	82	119	84			100.8
1885	23	47	76	46	123	114	104	167	186	169	120	109	1284	
1886	80	26	61	93	72	355	167	59	85	90	153	164	1405	
1887	24	45	117	103	180	79	116	124	74	70	141	129	1202	
1888	125	114	310	130	49	149	216	272	184	171	157	26	1903	
1889	55	236	180	101	83	113	186	107	295	163	47	37	1603	64.2
1890	210	20	81	208	98	243	180	190	204	164	161	6	1765	58.6
Summe	812	826	1278	1085	1348	2005	1996	1970	1664	1534	1589	1050	14834	
Jahre	10	10	10	11	11	11	11	11	11	11	11	10	9	
Mittel	81.2	82.6	127.8	98.6	122.5	182.3	181.5	179.1	151.3	139.5	144.5	105.0	1595.9	
Maxim.	210	236	310	208	242	355	301	333	295	232	318	273	2100	
Minim.	23	20	59	26	49	79	104	59	40	69	47	6	1202	
1886-90	98.8	88.2	149.8	127.0	96.4	187.8	173.0	150.4	168.4	131.6	131.8	72.4	1575.6	
Friedrichsthal H = 735 m (*Elbe*) h_r = 1 m														
1879	74	82	76	22	29	154	96	68	49	71	107	44	872	37.6
1880	70	121	125	37	102	128	127	196	129	177	108	154	1474	40.0
1881	40	89	174	19	98	70	97	241	148	123	63	60	1222	53.0
1882	63	65	57	84	113	191	310	300	150	98	280	144	1855	141.4
1883	87	53	58	58	71	233	294	112	88	110	106	211	1481	121.9
1884	384	44	39	26	81	183	107	60	52	337	81	227	1621	73.3
1885	22	34	69	92	92	87	69	160	160	175	214	45	1219	72.4
1886	85	24	59	49	79	309	175	71	104	111	154	148	1368	115.1
1887	22	37	111	72	98	95	73	99	64	61	100	90	922	31.7
1888	74	92	281	68	50	114	176	240	137	128	170	25	1555	91.4
1889	52	104	83	74	88	65	232	90	259	129	25	33	1234	51.3
1890	176	9	59	155	86	208	172	196	142	134	156	3	1496	57.3
Summe	1149	754	1191	756	987	1837	1928	1833	1482	1654	1564	1184	16319	
Jahre	12	12	12	12	12	12	12	12	12	12	12	12	12	
Mittel	95.8	62.8	99.3	63.0	82.2	153.1	160.7	152.8	123.5	137.8	130.3	98.7	1360.0	
Maxim.	384	121	281	155	113	309	310	300	259	337	280	227	1855	
Minim.	22	9	39	19	29	65	69	60	49	61	25	3	872	
1881-85	119.2	57.0	79.4	55.8	91.0	152.8	175.4	174.6	119.6	168.6	148.8	137.4	1479.6	
1886-90	81.8	53.2	118.6	83.6	80.2	158.2	165.6	139.2	141.2	112.6	121.0	59.8	1315.0	

Niederschlagshöhe

Elbe

	Jan.	Febr.	März	April	Mai	Juni	Juli	Aug.	Sept.	Okt.	Nov.	Dec.	Jahr	Tages-Max.
St. Peter														
H = 797 m						(*Klausenwasser*)							h_r = ? m	
1830	54	113	0	173	57	107	92	161	101	148	80	103	1189	
1831	29	72	241	67	37	128	125	158	196	0	173	114	1340	
1832	34	11	0	18	57	187	257	80	19	34	148	133	978	
Hohenelbe														
H = 484 m						(*Elbe*)							h_r = ?, seit 1879 = 1 m	
1818		80	84	18	107	19	86	73	23	12	36	32		
1819	56	120	133	63	80	53	70	204	66	79	98	81	1103	
1820	113	21	62	69	125	80	80	31	33	54	35	142	845	
1821	50	30	61	51	54	103	122	72	106	81	86	142	958	
1822	133	33	140	38	37	24	100	97	70	20	18	10	720	
1823	53	97	44	40	17	107	31	135	31	14	48	103	720	
1824	66	29	6	37	69	90	85	79	51	41	229	161	943	
1825	99	92	26	51	70	70	72	49	60	96	148	49	882	
1826	13	56	37	109	125	65	134	19	10	66	47	75	756	
1827	176	48	49	46	43	125	31	73	18	46	144	120	919	
1828	153	49	85	69	59	46	110	131	42	139	92	213	1188	
1829	50	50	14	59	58	177	69	33	67	60	81	26	744	
1830	59	62	117	134	39	114	75	132	81	93	59	73	1038	
1831	16	42	117	66	79	86	97	122	91	2	161	68	947	
1832	52	5	59	5	76	127	160	73	34	34	102	83	810	
1833	22	139	64	83	28	69	113	172	76	8	108	318	1200	
1834	254	24	100	34	38	96	63	51	9	108	51	112	940	
1835	65	68	89	53	76	36	52	25	54	75	44	84	721	
1836	124	88	54	92	53	116	61	37	107	22	95	133	982	
1837	50	59	44	110	103	51	120	28	113	68	133	55	934	
1838	49	13	96	94	64	130	132	158	22	116	51	6	931	
1839	179	78	81	84	64	174	99	102	22	13	45	95	1036	
1840	191	14	63	4	98	77	71	63	91	164	152	0	988	
1841	173	0	53	19	39	103	105	43	78	85	68	64	830	
1842	14	9	72	29	31	34	61	48	34	51	72	68	523	
1843	96	29	18	100	46	107	136	99	84	232	63	164	1174	
1844	164	99	220	47	25	71	174	166	108	159	144	6	1383	
1845	9	82	63	88	129	96	40	139	110	228	70	276	1330	
1846	156	296	93	142	101	89	101	61	65	48	68			
1847	61	123	111	104	63	109	112	146	191	79	34	74	1207	
1848	25	91	70	113	36	170	44	62	81	87	166	27	972	
1849	192	110	75	52	95	66	51	61	71	112	58	169	1112	
1879				44	90	127	136	84	21	81	98	60		39.4
1880	62	53	51	40	95	101	119	114	104	50	106	196	1091	37.8
1881	35	65	142	13	67	53	67	125	128	71	36	47	849	
1882	42	68	57	49	96	131	151	183	108	50	182	109	1226	69.0
1883	81	42	46	24	49	94	254	106	56	62	62			
1885	18	26	67	50	68	22	34	96	118	97	94	66	756	26.5
1886	63	34	53	34	35	148	63	60	78	67	57	96	788	27.2
1887	18	14	81	51	65	64	66	72	67	36	66	86	686	27.5
1888	78	72	186	44	49	122	134	154	68	106	103	31	1147	40.5
1889	86	87	67	63	115	117	150	53	187	84	32	25	1066	59.3
1890	123	3	40	107	64	101	180	123	76	79	136	3	1035	49.2

Niederschlagshöhe

Elbe

	Jan.	Febr.	März	April	Mai	Juni	Juli	Aug.	Sept.	Okt.	Nov.	Dec.	Jahr	Tages-Max.
Summe	3519	2600	3190	2622	2920	3960	4211	3954	3110	3275	3778	3748	37480	
Jahre	41	42	42	43	43	43	43	43	43	43	43	41	39	
Mittel	85.8	61.9	75.9	61.0	67.9	92.1	97.9	91.9	72.3	76.2	87.8	91.4	962.1	
Maxim.	254	296	220	142	129	177	254	204	191	232	229	318	1383	
Minim.	9	0	6	4	17	19	31	19	9	2	18	0	523	
1821-25	80.2	56.2	55.4	43.4	49.4	78.8	82.0	86.4	63.6	50.4	105.8	93.0	844.6	
1826-30	90.2	53.0	60.4	83.4	64.8	105.4	83.8	77.6	43.6	80.8	84.6	101.4	929.0	
1831-35	81.8	55.6	85.8	48.2	59.4	82.8	97.0	88.6	52.8	45.4	93.2	133.0	923.6	
1836-40	118.6	50.4	67.6	76.8	76.4	109.6	96.6	77.6	71.0	76.6	95.2	57.8	974.2	
1841-45	91.2	43.8	85.2	56.6	54.0	82.2	103.2	99.0	82.8	151.0	83.4	115.6	1048.0	
1886-90	73.6	42.0	85.4	59.8	65.6	110.4	118.6	92.4	95.2	74.4	78.8	48.2	944.4	
Branna bei Starkenbach (*Elbe*)														
H = 474 m														h_r = 1 m
1879	50	71	72	36	88	136	135	83	21	70	86	44	892	35.0
1880	76	47	50	36	82	93	143	125	121	149	94	184	1200	
1881	28	56	127	16	79	47	73	121	112	60	35	44	798	40.2
1882	41	50	55	51	102	125	128	151	102	38	176	99	1118	47.9
1883	75	38	39	19	40	94	229	127	58	54	58	120	951	43.6
1884	119	9	47	15	38	80	108	61	42	100	72	113	804	
1885	17	26	71	49	61	31	31	101	120	97	128	22	754	
1886	53	29	55	25	50	103	71	80	60	80	41	93	740	
1887	13	15	69	73	69	40	80	63	49	35	58	76	640	
1888	74	56	108	33	29	108	127	130	82	100	76	33	956	
1889	62	107	55	65	119	151	145	54	177	76	30	19	1060	54.1
1890	111	3	32	122	109	95	144	116	68	56	126	5	987	32.7
Summe	719	507	780	540	866	1103	1414	1212	1012	915	980	852	10900	
Jahre	12	12	12	12	12	12	12	12	12	12	12	12	12	
Mittel	59.9	42.2	65.0	45.0	72.2	91.9	117.8	101.0	84.3	76.2	81.7	71.0	908.2	
Maxim.	119	107	127	122	119	151	229	151	177	149	176	184	1200	
Minim.	13	3	32	15	29	31	31	54	21	35	30	5	640	
1881-85	56.0	35.8	67.8	30.0	64.0	75.4	113.8	112.2	86.8	69.8	93.8	79.6	885.0	
1886-90	62.6	42.0	63.8	63.6	75.2	99.4	113.4	88.6	87.2	69.4	66.2	45.2	876.6	
Rennerbauden (*Kleine Elbe*)														
H = 1207 m														h_r = 1 m
1879				85	124	163	176	145	44	108	119	75		53.1
1880	88	134	82	72	160	200	176	339	164	230	138	150	1933	48.0
1881	34	83	129	14	93	78	138	252	164	120	62	64	1231	67.8
1882		76	52	57	106	137	218	305	178	80	265	151		55.6
1883	63	33	35	47	76	210	385	59	95	110				73.7
Rudolfsthal (*Kleine Elbe*)														
H = 666 m														h_r = 1 m
1879				56	97	149	143	116	45	89	114	70		45.1
1880	81	86	67	45	106	147	113	169	97	164	122	261	1458	39.4
1881	33	92	171	19	94	55	79	138	115	83	50	64	993	49.6
1882	53	89	62	74	95	138	194	219	122	60	265	130	1501	80.3

Niederschlagshöhe

Elbe

	Jan.	Febr.	März	April	Mai	Juni	Juli	Aug.	Sept.	Okt.	Nov.	Dec.	Jahr	Tages-Max.
1883	79	39	66	38	55	168	288	77	76	79	88			63.2
1885	8	33	62	25	93	41	43	122	142	112	113	89	883	56.6
1886	64	22	58	76	39	173	93	84	83	70	101	113	976	34.7
1887	13	16	84	61	72	71	76	86	75	52	88	77	771	34.7
1888	75	82	143	52	41	110	118	134	75	61	86	26	1003	43.8
1889	31	119	75	80	138	88	169	67	187	112	19	25	1110	51.2
1890	176	5	56	130	56	227	159	129	69	114	127	4	1252	69.7
Summe	613	583	844	656	886	1367	1475	1341	1086	996	1173	859	9947	
Jahre	10	10	10	11	11	11	11	11	11	11	11	10	9	
Mittel	61.3	58.3	84.4	59.6	80.5	124.3	134.1	121.9	98.7	90.5	106.6	85.9	1106.1	
Maxim.	176	119	171	130	138	227	288	219	187	164	265	261	1501	
Minim.	8	5	56	19	39	41	43	67	45	52	19	4	771	
1886–90	71.8	48.8	83.2	79.8	69.2	133.8	123.0	100.0	97.8	81.8	84.2	49.0	1022.4	

Čistá bei Falgendorf

H = 430 m (*Bukowinabach*) h_r = 1 m

1879	32	87	41	52	68	142	91	75	21	70	84	51	814	45.3
1880			44	35	79	70	79	70	81	120	80	170		25.5
1881	25	57	118	13	77	47	77	117	100	54	25	44	754	36.2
1882	28	49	51	68	87	116	142	117	117	37	143	82	1037	62.8
1883	62	36	36	11	38	99	224	53	76	45	34			37.4
1885	8	16	31	18	24	37	36	71	86	106	61	53	547	23.3
1886	42	27	74	42	25	139	84	36	48	76	35	61	689	21.3
1887	8	12	27	44	80	32	53	84	37	30	80	66	553	34.6
1888	68	68	154	44	27	106	116	164	81	88	42	26	984	37.4
1889	48	93	50	70	149	74	160	51	145	74	25	18	957	39.7
1890	123	4	30	117	54	76	129	126	67	65	102	6	899	35.1
Summe	444	449	656	514	708	938	1191	964	859	765	711	577	7234	
Jahre	10	10	11	11	11	11	11	11	11	11	11	10	9	
Mittel	44.4	44.9	59.6	46.7	64.4	85.3	108.3	87.6	78.1	69.5	64.6	57.7	811.1	
Maxim.	123	93	154	117	149	142	224	164	145	120	143	170	1037	
Minim.	8	4	27	11	24	32	36	36	21	30	25	6	547	
1886–90	57.8	40.8	67.0	63.4	67.0	85.4	108.4	92.2	75.6	66.6	56.8	35.4	816.4	

Kukus

H = 293 m (*Elbe*) h_r = 1 m

1876	14	89	117	33	63	41	58	107	85	15	27	75	724	64.0
1877	72	74	22	13	74	14	120	35	51	32	39	49	595	66.1
1878	54	16	98	65	34	41	52	62	12	58	34	29	555	26.5
1879	36	45	24	44	52	156	85	70	20	46	60	26	664	74.2
1880	32	36	14	24	79	53	100	102	45	98	51	96	730	31.1
1881	16	15	78	13	56	81	63	81	107	49	20	38	617	37.6
1882	17	24	13	22	68	98	62	99	68	36	120	69	696	22.5
1883	40	11	27	14	26	110	150	32	56	35	36	74	611	30.9
1884	58	12	36	16	50	100	89	22	28	87	47	81	626	24.2
1885	6	19	51	19	51	16	18	77	65	39	54	50	465	27.6
1886	53	16	39	39	23	100	70	76	33	21	14	90	574	43.0
1887	4	10	32	21	78	33	42	89	23	11	72	44	459	30.3
1888	38	50	94	43	42	113	90	122	46	76	31	11	756	41.3
1889	30	48	23	57	28	36	130	54	85	64	13	10	578	32.1
1890	97	2	15	108	31	74	94	100	62	51	87	2	723	27.8

Niederschlagshöhe

Elbe

	Jan.	Febr.	März	April	Mai	Juni	Juli	Aug.	Sept.	Okt.	Nov.	Dec.	Jahr	Tages-Max.
Summe	567	467	683	531	755	1066	1223	1128	786	718	705	744	9373	
Jahre	15	15	15	15	15	15	15	15	15	15	15	15	15	
Mittel	37.8	31.1	45.5	35.4	50.4	71.1	81.5	75.2	52.4	47.9	47.0	49.6	624.9	
Maxim.	97	89	117	108	79	156	150	122	107	98	120	96	756	
Minim.	4	2	13	13	23	14	18	22	12	11	13	2	459	
1876–80	41.6	52.0	55.0	35.8	60.4	61.0	83.0	75.2	42.6	49.8	42.2	55.0	653.6	
1881–85	27.4	16.2	41.0	16.8	50.2	81.0	76.4	62.2	64.8	49.2	55.4	62.4	603.0	
1886–90	44.4	25.2	40.6	53.6	40.4	71.2	85.2	88.2	49.8	44.6	43.4	31.4	618.0	

Riesenhain

H = 812 m (*Aupa*) h_r = 1 m

1879				44	107	156	169	113	30	99	83	55		43.0
1880	36	94	66	42	154	130	149	129	123	172	156	267	1518	54.6
1881	27	78	171	16	110	72	122	218	145	148	61			65.9
1882	48	66	60	84	131	189	275	277	162	66	313	157	1828	146.0
1883	52	31	136	41	94	290	308	98	80	121	86			156.0
1885	12	45	82	115	135	66	134	198	141	170	130	30	1258	
1886	80	40		90		396	196	134		123	126	150		
1887	9	16	78	58	139	129	74	114	88	64	109	77	955	
1888	86	49	230	76	36	151	193	371	171	165	155	17	1700	
1889	47	138	58	104	203	116	229	95	273	153	33	18	1467	60.2
1890	138	6	59	191	108	353	162	176	253	147	130	2	1725	164.3
Summe	535	563	940	861	1217	2048	2011	1923	1466	1428	1382	773	10451	
Jahre	10	10	10	11	11	11	11	11	11	11	11	9	7	
Mittel	53.5	56.3	94.0	78.3	110.6	186.2	182.8	174.8	133.3	129.8	125.6	85.9	1411.1	
Maxim.	138	138	230	191	203	396	308	371	273	172	313	267	1828	
Minim.	9	6	58	16	36	66	74	95	30	64	33	2	955	
1886–90	72.0	49.8		103.8		229.0	170.8	178.0		130.4	110.6	52.8		

Kl. Aupa

H = 970 m (*Aupa*) h_r = 1 m

1879				66	117	120	103	96	23	77	165	81		45.7
1880	104	46	53	65	205	156	130	239	126	221	95	218	1658	47.8
1881	31	50	109	20	96	90	123	136	162	142	48	97	1104	50.6
1882	33	59	43	103	173	128	262	182	142	58	216	108	1507	148.5
1883	93	69	98	55	63	282	274	72	85	93	63			119.5
1885	28	39	83	63	76	33	225	162	141	141	87	95	1173	
1886	102	39	65	35	61	261	204	88	105	101	225	170	1456	
1887	95	174?	390?	118	96	103	57	102	64	77	82	90	1448?	38.5
1888	73	77	81	109	70	139	118	209	108	144	70	47	1245	53.2
1889	43	217	48	73	112	133	188	75	176	169	54	66	1354	45.4
1890	235	19	32	164	94	281	151	171	176	156	140	29	1648	84.8
Summe	837	789	1002	871	1163	1726	1835	1532	1308	1379	1245	1001	12593	
Jahre	10	10	10	11	11	11	11	11	11	11	11	10	9	
Mittel	83.7	78.9	100.2	79.2	105.7	156.9	166.8	139.3	118.9	125.4	113.2	100.1	1368.3	
Maxim.	235	217	390	164	205	282	274	239	176	221	225	218	1658	
Minim.	28	19	32	20	61	33	57	72	23	58	48	29	1104	
1886–90	109.6	105.2	123.2	99.8	86.6	183.4	143.6	129.0	125.8	129.4	114.2	80.4	1430.2	

Niederschlagshöhe

Elbe

	Jan.	Febr.	März	April	Mai	Juni	Juli	Aug.	Sept.	Okt.	Nov.	Dec.	Jahr	Tages-Max.
Marschendorf [Forsthaus]														
H = 565 m						(*Aupa*)							h_r = 1 m	
1879			79	49	88	123	109	92	31	65	109	63		52.2
1880	48	84	82	60	186	128	146	119	85	175	98	254	1465	46.1
1881	27	83	125	19	82	51	27	139	112	101	38	83	887	43.1
1882	26	55	35	86	108	135	178	163	131	52	241	105	1315	88.0
1883	68	33	63	31	75	184	283	37	93	84	75			67.0
1885													961	
1886													1005	
1887	11	23	80	23	93	47	62	68	53	34	104	79	677	
1888	53	53	152	57	59	106	117	152	100	104	69	15	1037	
1889	31	63	43	61	109	64	147	52	175	101	24	31	901	46.5
1890	60	8	26	135	51	106	122	115	63	71	110	3	870	88.0
1886-90													898.0	
Marschendorf [Schulhaus]														
H = 530 m						(*Aupa*)							h_r = 1 m	
1883						143	272	123	114	66	61	148		
1884	181	21	49	23	50	72	77	41	43	243	101	184	1085	51
1885	17	17	80	58	69	23	65	98	119	81	146	47	820	51
1886	85	48	100	61	37	205	112	79						84
Trautenau														
H = 427 m						(*Aupa*)							h_r = 1 m	
1876	121	102	51	58	64	31	31	38	42	25	30	41	634	
1877	66	82	48	17	25	34	86	56	46	44	58	54	616	
1878	81	22	152	51	52	65	83	46	8	74	30	35	699	
1879	28	25	28	39	36	55	108	67	34	37	31	47	535	
1889	45	81	31	73	104	73	188	86	136	89	44	12	962	45.5
1890	120	3	27	105	46	93	148	114	81	50	110	11	908	30.0
Roth Kosteletz														
H = 460 m						(*Aupa*)							h_r = 1 m	
1879	32	51	37	40	84	120	103	76	54	48	84	23	752	52.0
1880	35	29	42	66	126	80	107	98	63	103	50	97	896	39.5
1881	13	34	66	22	77	56	60	82	93	46	22	23	594	30.0
1882	15	16	25	75	140	93	100	110	85	32	93	70	864	67.4
1883	20	30	30	21	36	100	186	43	59	47	30			39.0
1885													582	
1886													659	
1887													501	
1888													775	
1889	25	39	27	57	76	78	265	55	131	103	17	13	826	62.0
1890	68	4	13	110	72	121	132	123	60	43	99	8	853	30.7
Summe Jahre													7362 10	
Mittel													736.2	
Maxim.													896	
Minim.													501	
1886-90													734.8	

Niederschlagshöhe

Elbe

	Jan.	Febr.	März	April	Mai	Juni	Juli	Aug.	Sept.	Okt.	Nov.	Dec.	Jahr	Tages-Max.
Trubyow (*Aupa*) H = 390 m														h_r = 1 m
1879	33	67	58	47	84	133	106	30	42	48	90	50	788	66.8
1880	30	30	42	48	112	83	82	120	66	102	60	122	897	25.5
1881	19	42	83	25	42	66	78	78	95	45	18	41	632	30.7
1882	24	19	13	68	142	98	88	120	87	33	125	81	898	35.3
1883	39	26	38	18	42	93	181	40	62	51	36			41.9
1885													563	
1886													706	
1887													510	
1888	51	48	107	51	26	141	97	162	69	92	45	15	904	
1889	34	48	32	65	77	80	188	56	118	101	18	11	828	45.2
1890	86	3	17	100	54	132	139	123	59	46	109	8	876	34.0
Summe Jahre													7602 10	
Mittel													760.2	
Maxim.													904	
Minim.													510	
1886-90													764.8	
Dubno bei Böhm. Skalitz (*Aupa*) H = 292 m														h_r = 1 m
1879	33	59	41	36	69	137	86	65	31	42	68	37	704	60.5
1880	35	30	39	41	127	72	90	92	47	103	49	107	832	34.8
1881	17	28	68	7	52	69	82	86	110	41	18	36	614	31.5
1882	20	23	20	56	96	95	61	122	75	29	94	85	776	32.6
1883	37	16	35	13	34	78	152	40	58	32	29			29.9
1885													561	
1886													594	
1887													489	
1888													849	
1889	34	65	30	68	44	80	150	55	114	92	13	13	758	29.3
1890	80	2	18	107	42	103	124	112	74	39	108	7	816	34.5
Summe Jahre													6993 10	
Mittel													699.3	
Maxim.													849	
Minim.													489	
1886-90													701.2	
Böhm. Skalitz (*Aupa*) H = 284 m														h_r = 1 m
1875	24	26	20	13	36	86	93	28	35	91	33	72	557	
1876	28	88	101	32	72	41	60	80	123	18	24	58	725	33.6
1877	46	69	34	11	77	20	124	33	61	21	33	49	578	46.3
1878	61	17	87	62	35	58	46	42	10	55	29	27	529	26.3
1879	30	47	39	38	90	138	84	57	25	38	63	24	673	62.2
1880	35	25	38	40	97	72	93	114	57	121	46	133	871	28.3

Niederschlagshöhe

Elbe

	Jan.	Febr.	März	April	Mai	Juni	Juli	Aug.	Sept.	Okt.	Nov.	Dec.	Jahr	Tages-Max.
1881	15	38	93	14	47	65	83	89	114	39	18	32	647	39.5
1882	24	22	21	57	92	90	55	113	71	34	101	78	758	32.4
1883	30	14	33	11	33	64	177	53	57	37	27	65	601	23.6
1884	63	14	68	18	36	95	133	20	35	100	46	74	702	32.2
1885	4	18	58	28	65	31	45	70	112	66	38	53	588	23.4
1886	42	13	53	49	12	122	82	45	49	36	21	65	589	35.5
1887	4	14	32	8	98	39	53	91	12	7	79	39	476	34.1
1888	34	41	80	37	18	147	90	130	65	67	27	10	746	48.1
1889	28	61	27	66	52	95	154	54	111	79	15	10	752	56.2
1890	74	2	18	102	44	79	106	106	68	40	94	4	737	32.1
Summe	542	509	802	586	904	1242	1478	1125	1005	849	694	793	10529	
Jahre	16	16	16	16	16	16	16	16	16	16	16	16	16	
Mittel	33.9	31.8	50.1	36.6	56.5	77.6	92.4	70.3	62.8	53.1	43.4	49.6	658.1	
Maxim.	74	88	101	102	98	147	177	130	123	121	101	133	871	
Minim.	4	2	18	8	12	20	45	20	10	7	15	4	476	
1876-80	40.0	49.2	59.8	36.6	74.2	65.8	81.4	65.2	55.2	50.6	39.0	58.2	675.2	
1881-85	27.2	21.2	54.6	25.6	54.6	69.0	98.6	69.0	77.8	55.2	46.0	60.4	659.2	
1886-90	36.4	26.2	42.0	52.4	44.8	96.4	97.0	85.2	61.0	45.8	47.2	25.6	660.0	

Prohrub, Gem. Mesleč

H = 480 m (*Aupa*) h_r = 1 m

1879	39	65	48	43	74	148	112	83	46	56	71	54	839	67.7
1880	32	44	48	55	108	73	108	93	53	119	68	136	937	30.5
1881	21	42	95	20		77	53	114	108	63	28	47	742	40.7
1882	34	38	34	72	74	102	77	129	112	40	145	86	950	29.1
1885					81								703	
1886	50	22	62	64	28	134	109	51	65	48	35	104	772	
1887	11	18	54	18	114	40	34	97	26	17	109	53	591	
1888	43	48	130	56	25	149	108	133	95	108	53	19	967	
1889	42	72	29	79	126	45	223	68	122	111	21	15	953	69.2
1890	104	4	23	127	36	85	124	131	75	66	120	5	900	36.3
Summe													8354	
Jahre													10	
Mittel													835.4	
Maxim.													967	
Minim.													591	
1886-90	50.0	32.8	59.6	68.8	65.8	90.6	119.6	96.0	76.6	70.0	67.6	39.2	836.6	

Miskoles

H = 280 m (*Aupa*) h_r = 1 m

1879	32	58	34	40	80	137	89	54	39	44	65	41	713	59.5
1880	28	32	38	39	110	49	108	125	46	94	44	118	831	34.3
1881	16	30	80	20	62	68	79	105	100	43	19	38	660	44.0
1882	25	31	26	62	74	96	70	124	85	33	115	79	820	22.5
1883	38	18	32	12	47	109	127	41	53	38	30			28.4
1885													567	
1886													588	
1887													535	
1888													837	
1889	32	64	26	65	39	82	183	58	110	88	16	12	775	42.0
1890	87	2	18	105	56	80	112	141	74	35	91	5	806	28.8

Niederschlagshöhe

Elbe

	Jan.	Febr.	März	April	Mai	Juni	Juli	Aug.	Sept.	Okt.	Nov.	Dec.	Jahr	Tages-Max.
Summe Jahre													7132 10	
Mittel													713.2	
Maxim.													837	
Minim.													535	
1886-90													708.2	

Ober Weckelsdorf

H = 468 m (*Mettau*) h_r = 1 m

1879				39	81	126	104	86	41	44	106	44		45.9
1880	40	62	55	57	106	91	95	118	93	104	56	140	1017	58.2
1881	16	48	74	25	50	58	68	101	119	48	22	43	672	34.3
1882	15	32	25	85	116	97	107	108	83	29	123	67	887	59.2
1883	48	21	38	24	37	164	222	21	61	43	46	90	815	67.7
1884	84	13	71	36	45	75	70	26	37	112	39	69	677	
1885													657	
1886													835	
1887													551	
1888													842	
1889	27	56	40	64	108	67	193	48	138	86	19	13	859	38.5
1890	92	6	28	91	70	149	142	122	57	62	117	6	942	35.6
Summe Jahre													8754 11	
Mittel													795.8	
Maxim.													1017	
Minim.													551	
1881-85													741.6	
1886-90													805.8	

Wostasch

H = 575 m (*Mettau*) h_r = 1 m

1879		50	39	35	84	123	82	92	42	52	97	41		45.5
1880	36		41	62	103		76	73	104	105		107		41.0
1881	16	45	66	18	39	74	103			48	25			
1882			24	73	91	73	143	160	75	33	111	66		67.4
1883	43	24	40	19	25	131	151	18	71					62.2
1885													607	
1886													900	
1887													519	
1888													860	
1889	34	57	40	45	80	174	214	56	108	72	18	12	910	70.4
1890	76	7	34	92	84	130	109	91	64	57	69	9	822	29.4
1886-90													802.2	

Politz

H = 450 m (*Mettau*) h_r = 1 m

1875									51	86	88	50		

Niederschlagshöhe

Elbe

	Jan.	Febr.	März	April	Mai	Juni	Juli	Aug.	Sept.	Okt.	Nov.	Dec.	Jahr	Tages-Max.
1876	29	92	113	33	71	34	92	117	172	27	30	54	864	48.6
1877	67	91	61	22	86	39	188	62	86	23	52	50	827	47.0
1878	54	15	139	67	53	52	75	58	28	49	25	24	639	29.0
1879	46	60	43	36	80	92	76	95	52	42	93	43	758	
1880	38	38	49	61	122	108	83	85	108	94	66	147	999	48.9
1881	20	44	50	14	42	72	76	89	102	41	5	19	574	34.8
1882	16	34	22	79	68	94	137	130	75	29	101	60	845	63.2
1883	40	21	37	23	43	147	164	77	59	41	29	78	759	54.8
1884	74	14	65	30	34	117	83	40	35	118	36	66	712	29.2
1885	1	14	58	25	118	23	30	100	110	73	39	46	637	
1886	52	15	54	58	35	176	109	113	56	41	46	99	854	
1887	11	27	48	24	74	53	43	97	18	22	98	53	568	
1888	60	50	76	31	31	154	95	126	63	82	34	18	820	
1889	25	67	17	26	44	110	192	42	124	65	25	8	745	38.5
1890	31	4	15	81	66	183	144	83	88	30	101	14	840	45.3
Summe	564	586	847	610	967	1454	1587	1314	1227	863	868	829	11441	
Jahre	15	15	15	15	15	15	15	15	16	16	16	16	15	
Mittel	37.6	39.1	56.5	40.7	64.5	96.9	105.8	87.6	76.7	53.9	54.3	51.8	765.4	
Maxim.	74	92	139	81	122	183	192	130	172	118	101	147	999	
Minim.	1	4	15	14	31	23	30	40	18	22	5	8	568	
1876-80	46.8	59.2	81.0	43.8	82.4	65.0	102.8	83.4	89.2	47.0	53.2	63.6	817.4	
1881-85	30.2	25.4	46.4	34.2	61.0	90.6	98.0	87.2	76.2	60.4	42.0	53.8	705.4	
1886-90	35.8	32.6	42.0	44.0	50.0	135.2	116.6	92.2	69.8	48.0	60.8	38.4	765.4	

Bösig bei Politz

H = 490 m (*Mettau*) h_r = 1 m

1879		48	33	29	81	106	106	64	60	44	84	40		47.6
1880	25		40	45	131	90	78	108	101	52				50.2
1881	10	37	64	18	43	63	67			*34*				
1882			14	57	107		131	117	62	27	100	107		45.0
1883	30	14		19	36	72	224	46	42	54	35			43.5
1885													716	
1886													789	
1887													508	
1888													813	
1889	10	74	38	66	59	100	251	46	143	109	17	13	926	59.6
1890	105	5	17	104	67	134	113	138	56	55	101	13	908	32.5
1886-90													788.8	

Brunnkress

H = 570 m (*Mettau*) h_r = 1 m

1879		66	33	45	108	108	91	74	62	43	100	37		52.4
1880	31		41	77	172		76		129	102	47			
1881	13	32	63	27	60	98	70			56	18			
1882	18		2	92	121	90	147	97	100	24	90	64		57.3
1883	36	23	39	32	46	182	226	38	60	44	23			73.0
1885													695	
1886													894	
1887													602	
1888													880	

Niederschlagshöhe

Elbe

	Jan.	Febr.	März	April	Mai	Juni	Juli	Aug.	Sept.	Okt.	Nov.	Dec.	Jahr	Tages-Max.
1889	21	44	42	48	42	86	242	51	128	118	15	24	861	50.3
1890	67	8	12	90	80	175	130	136	77	37	94	9	915	43.0
1886-90													830.4	

Johnsdorf

H = 570 m (*Mettau*) h_r = 1 m

1879				46	67	145	106	91	57	58	119	48		42.8
1880	57	69	55	46	118	101	104	95	90	120	71	194	1120	29.2
1881	23	60	90	30	66	77	90	103	107	63	28	40	777	35.8
1882	33	50	32	103	151	87	178	136	84	35	154	77	1120	74.8
1883	65	31	62	23	53	140	218	54	73	60	53	114	946	50.1
1884	93	20	85	42	62	105	84	40	35	139	42	128	875	
1885	19	21	56	44	91	26	52	126	97	78	60	54	724	
1886	58	13	58	55	39	290	114	88	51	45	62	167	1040	
1887	8	19	73	25	95	60	37	84	26	30	104	73	634	
1888	58	53	137	76	56	166	89	129	89	93	64	17	1027	
1889	36	65	44	70	105	79	215	67	140	103	28	39	991	51.2
1890	113	9	30	110	84	170	140	142	71	71	111	8	1059	32.2
Summe	563	410	722	670	987	1446	1427	1155	920	895	896	959	10313	
Jahre	11	11	11	12	12	12	12	12	12	12	12	12	11	
Mittel	51.2	37.3	65.6	55.8	82.2	120.5	118.9	96.2	76.7	74.6	74.7	79.9	933.6	
Maxim.	113	69	137	110	151	290	218	142	140	139	154	194	1120	
Minim.	8	9	30	23	39	26	37	40	26	30	28	8	634	
1881-85	46.6	36.4	65.0	48.4	84.6	87.0	124.4	91.8	79.2	75.0	67.4	82.6	888.4	
1886-90	54.6	31.8	68.4	67.2	75.8	153.0	119.0	102.0	75.4	68.4	73.8	60.8	950.2	

Storchberg

H = 785 m (*Mettau*) h_r = 1 m

1879					76	138	102	105	50	51	105	46		49.5
1880	39	43	37	68	137	75	109	116	110	107	71	169	1081	57.9
1881	19	26	70	24	75	67	82	102	128	62	27	29	711	32.8
1882	23	40	35	84	136	87	113	130	90	38	154	81	1011	50.2
1883	55	28	53	30	56	159	214	88	81	53	38			60.0
1885													717	

Ober Wernersdorf

H = 570 m (*Mettau*) h_r = 1 m

1879		66	44	43	78	125	107	96						

Starkstadt

H = 450 m (*Mettau*) h_r = 1 m

1879	38	62	46	43	81	103	110	119	50	45	91	53	841	58.8
1880	30	38	44	54	103	58	108	96	113	102	59	131	936	58.0
1881	19	44	74	23	119	46	91	88	105	52	21	43	725	37.0
1882	27	34	30	79	126	92	102	119	77	34		68		39.2
1883	37	16	39	24	48		214	32	61	46	27			

Niederschlagshöhe

Elbe

	Jan.	Febr.	März	April	Mai	Juni	Juli	Aug.	Sept.	Okt.	Nov.	Dec.	Jahr	Tages-Max.
1886													801	
1887													528	
1888													888	
1889	26	49	32	49	70	55	267	70	122	115	13	8	876	45.0
1890	66	2	16	72	62	142	120	120	56	61	88	2	807	32.9
1886-90													780.0	
Böhmisch Čerma (*Mettau*) H = 520 m														h_r = 1 m
1879	38	58	38	44	98	138	106	92	55	67	90	37	861	63.2
1880	33	33	46	59	178	138	94	104	68	109	60	114	1036	42.4
1881	12	44	97	29	40	74	91	105	127	51	22	31	723	47.2
1882	21	24	38	88	97	112	49	110	78	30	90	74	811	39.0
1883	21	24	29	9	44	124	201	60	64	26	27			40.0
1885	2	20	74	30	80	43	58	90	118	73	50	56	694	27.1
1886	45	11	51	54	21	172	112	105	64	47	36	84	802	53.9
1887	11	23	46	20	95	80	35	95	18	13	78	46	560	35.3
1888	43	35	105	68	13	183	107	197	116	87	38	15	1007	80.8
1889	30	43	35	72	43	109	173	76	129	98	26	20	854	35.4
1890	64	6	15	103	77	156	144	98	84	62	99	6	914	31.2
Summe	320	321	574	576	786	1329	1170	1132	921	663	616	483	8262	
Jahre	11	11	11	11	11	11	11	11	11	11	11	10	10	
Mittel	29.1	29.1	52.2	52.4	71.5	120.8	106.4	102.9	83.7	60.3	56.0	48.3	812.7	
Maxim.	64	58	105	103	178	183	201	197	129	109	99	114	1036	
Minim.	2	6	15	9	13	43	35	60	18	13	22	6	560	
1886-90	38.6	23.6	50.4	63.4	49.8	140.0	114.2	114.2	82.2	61.4	55.4	34.2	827.4	
Pilhof bei Nachod (*Mettau*) H = 372 m														h_r = 1 m
1889	31	55	33	71	75	102	185	53	130	104	18	10	867	34.7
1890	82	3	22	107	54	111	110	93	59	51	107	6	805	34.5
Nachod (*Mettau*) H = 370 m														h_r = 1 m
1879	28	66	49	44	110	133	110	85	64	50	86	42	867	65.2
1880	33	34	44	58	151	90	74	89	55	102	58	119	907	36.7
1881	16	37		23	44	65	69	93	112	46	17	46		34.8
1882	25	35	27	67	90	107	90	133	76	28	107	86	871	31.2
1883	32	22	38	17	51	108	180	45	66	50	36			39.0
1885													614	
1886													762	
1887													508	
1888													887	
Frimburg bei Neuhradek (*Mettau*) H = 565 m														h_r = 1 m
1879	33	71	35	33	91	148	87	81	57	63	87	37	823	72.7
1880	38	34	40	48	178	133	91	125	60	98	60	103	1008	51.1

Niederschlagshöhe

Elbe

	Jan.	Febr.	März	April	Mai	Juni	Juli	Aug.	Sept.	Okt.	Nov.	Dec.	Jahr	Tages-Max.
1881	14	32	80	22	41	73	102	97	129	51	27	22	690	35.7
1882	23	30	32	94	96	135	95	169	102	31	132	83	1022	63.6
1883	40	34	51	25	52	102	261	80	75	43	40			52.7
1885	4	19	58	29	75	36	59	90	124	69	50	61	674	
1886	60	15	34	58	28	183	94	111	59	52	54	97	845	
1887	11	30	61	25	89	87	34	79	24	23	84	59	606	
1888	70	54	111	80	15	152	126	155	90	96	46	17	1012	
1889	44	82	60	72	49	84	253	79	140	110	34	31	1038	37.0
1890	88	5	32	81	77	156	112	83	78	47	139	9	907	39.4
Summe Jahre	425 11	406 11	594 11	567 11	791 11	1289 11	1314 11	1149 11	938 11	683 11	753 11	519 10	8625 10	
Mittel	38.6	36.9	54.0	51.5	71.9	117.2	119.5	104.5	85.3	62.1	68.5	51.9	861.9	
Maxim.	88	82	111	94	178	183	261	169	140	110	139	103	1038	
Minim.	4	5	32	22	15	36	34	79	24	23	27	9	606	
1886-90	54.6	37.2	59.6	63.2	51.6	132.4	123.8	101.4	78.2	65.6	71.4	42.6	881.6	

Neustadt

H = 330* m (*Mettau*) h_r = 1 m

1879			32	37	45	134	90	82	46	55	68	47		57.4
1880	31	26	39	46	153	122	72	101	47	91	50	103	881	53.8
1881	18	33	81	24	46	70		110	120	51	16	30		40.0
1882		34		66	82	126	198	133	107	30	108	62		67.7
1883	30	15	36	11	38	101	200	49	56					32.0

Jasena

H = 274 m (*Mettau*) h_r = 1 m

1882	8	10	20	50	60	77	85	94	98	30	88	78	698	30.9
1883	27	14	24	13	34	90	96	63	46	14	21	53	495	30.0
1884	44	12	72	10	24	81	124	23	21	79	39	114	643	46.0
1885	5	18	33	27	50	26	46	54	110	46	53	40	508	
1886	30	5	26	34	8	83	64	33	30	31	14	46	404	
1887	3	8	19	9	79	34	38	66	11	8	41	24	340	
1888	17	30	32	18	12	124	107	116	62	69	28	10	625	
1889	27	43	16	48	29	35	149	59	93	84	12	5	600	30.3
1890	70	2	22	103	71	94	102	117	93	35	90	4	803	39.1
1886-90	29.4	17.6	23.0	42.4	39.8	74.0	92.0	78.2	57.8	45.4	37.0	17.8	554.4	

Josefstadt

H = 278 m (*Elbe*) h_r = 1 m

1876	16	97	87	27	59	34	40	86	83	15	22	63	629	33.4
1877	54	72	39	8	83	22	106	44	50	30	20	48	576	35.4
1878	51	13	88	63	23	33	44	52	16	52	23	36	494	23.7
1879	29	54	29	33	61	119	70	55	15	42	60	33	600	33
1880	36	29	36	39	84	51	85	102	41	90	44	94	731	27
1881	20	25	76	14	57	75	83	88	89	42	14	26	609	36
1882	20	27	25	47	66	92	54	93	76	29	93	73	695	25

Niederschlagshöhe

Elbe

	Jan.	Febr.	März	April	Mai	Juni	Juli	Aug.	Sept.	Okt.	Nov.	Dec.	Jahr	Tages-Max.
1883	28	10	34	12	29	121	87	45	58	27	24	58	533	23
1884	56	8	67	15	30	88	67	12	31	74	61	71	580	27
1885	5	15	52	33	49	21	26	48	97	45	56	34	481	21
1886	49	13	50	37	16	121	73	40	40	29	16	67	551	43
1887	5	12	32	16	90	29	42	79	12	11	67	44	439	23
1888	32	50	91	40	10	114	98	117	61	63	26	10	712	35
1889	21	78	32	60	25	61	135	58	68	76	21	8	643	32
1890	72	3	29	109	58	76	84	89	90	34	97	5	746	36
Summe	494	506	767	553	740	1057	1094	1008	827	659	644	670	9019	
Jahre	15	15	15	15	15	15	15	15	15	15	15	15	15	
Mittel	32.9	33.7	51.1	36.9	49.3	70.5	72.9	67.3	55.1	43.9	42.9	44.7	601.2	
Maxim.	72	97	91	109	90	121	135	117	97	90	97	94	746	
Minim.	5	3	25	8	10	21	26	12	12	11	14	5	439	
1876-80	37.2	53.0	55.8	34.0	62.0	51.8	69.0	67.8	41.0	45.8	33.8	54.8	606.0	
1881-85	25.8	17.0	50.8	24.2	46.2	79.4	63.4	57.2	70.2	43.4	49.6	52.4	579.6	
1886-90	35.8	31.2	46.8	52.4	39.8	80.2	86.4	76.6	54..2	42.6	45.4	26.8	618.2	

Neu Ples

H = 260 m (*Elbe*) h_r = 1 m

1884	62	8	72	25	39	99	78	18	34	91	56	82	664	
1885													500	
1886													620	
1887													417	
1888													704	
1889	38	61	28	71	26	55	149	58	97	85	18	5	691	32.4
1890	79	4	17	114	35	92	98	123	92	37	100	5	796	41.3
1886-90													645.6	

Neznaschow

H = 260 m (*Elbe*) h_r = 1 m

1882	19	24	20	41	63	98	67	94	77	39	100	64	706	
1883	29	10	25	17	33	100	101	65	61	37	30	63	571	
1884	37	14	55	26	32	95	60	16	23	106	46	86	596	
1885													465	
1886													455	
1887													462	
1888													781	
1889	32	48	29	65	59	72	130	71	101	72	18	1	698	32.0
1890	84	2	20	104	33	70	86	94	105	32	55	5	690	36.3
1886-90													617.2	

Holohlau I

H = 249 m (*Elbe*) h_r = 1 m

1882	23	28	28	53	60	112	68	98	80	33	109	72	764	
1883	36	13	33	12	42	126	101	85	71	28	26	39	612	
1884	40	10	57	20	49	99	65	28	29	82	43	71	593	
1885	4	14	50	23	52	22	69	51	86	45	47	50	513	

Niederschlagshöhe

Elbe

	Jan.	Febr.	März	April	Mai	Juni	Juli	Aug.	Sept.	Okt.	Nov.	Dec.	Jahr	Tages-Max.
1886													530	
1887													454	
1888													703	
1889	32	45	22	39	40	77	127	53	80	69	12	5	601	35.7
1890	73	2	13	96	29	92	91	93	87	31	78	3	688	31.7
1886-90													595.2	

Holohlau II

H = 249 m (*Elbe*) h_r = 1 m

1882	23	22	28	47	57	92	69	101	80	43	101	74	737	
1883	27	13	30	16	30	135	102	83	69	28	30	61	624	
1885													487	
1886													550	
1887													451	
1888													703	

Smiřitz

H = 239 m (*Elbe*) h_r = 1 m

1879												28		
1880	21	24	40	38	103	60	125	128	48	93	36	99	815	49.3
1881	9	21	65	17	51	94	85	95	90	53	10			45.0
1882	23	24	28	53	60	100	67	99	79	38	103	78	752	22.1
1883	31	18	30	16	41	144	130	87	67	25	27	60	676	60.7
1884	52	8	62	20	40	93	65	19	31	96	43	81	610	
1885	5	13	50	25	47	23	64	52	93	50	65	28	515	
1886	40	9	52	44	15	115	88	32	37	26	16	72	546	
1887	5	13	36	18	88	35	43	83	15	12	80	31	459	
1888	31	37	72	42	14	103	122	125	58	65	22	11	702	
1889	22	80	45	56	38	51	112	60	79	76	15	9	643	23.4
1890	69	4	21	109	38	110	89	97	94	35	112	3	781	42.0
Summe	308	251	501	438	535	928	990	877	691	569	529	500	6499	
Jahre	11	11	11	11	11	11	11	11	11	11	11	11	10	
Mittel	28.0	22.8	45.5	39.8	48.6	84.4	90.0	79.7	62.8	51.7	48.1	45.5	646.9	
Maxim.	69	80	72	109	103	144	130	128	94	96	112	99	815	
Minim.	5	4	21	16	14	23	43	19	15	12	10	3	459	
1881-85	24.0	16.8	47.0	26.2	47.8	90.8	82.2	70.4	72.0	52.4	49.6			
1886-90	33.4	28.6	45.2	53.8	38.6	82.8	90.8	79.4	56.6	42.8	49.0	25.2	626.2	

Zdaras bei Smiřitz

H = 250 m (*Elbe*) h_r = 1 m

1882	19	26	25	50	50	108	77	96	68	40	90	70	719	
1885													532	
1886													559	
1887													435	
1888													708	
1889	36	41	19	35	50	49	119	57	94	80	13	5	598	25.7
1890	72	1	15	96	36	93	97	84	88	32	76	6	696	70.7
1886-90													599.2	

Niederschlagshöhe

Elbe

Čibus

H = 253 m (*Elbe*) h_r = 1 m

	Jan.	Febr.	März	April	Mai	Juni	Juli	Aug.	Sept.	Okt.	Nov.	Dec.	Jahr	Tages-Max.
1882	18	20	21	46	57	109	57	85	70	34				
1884	31	7	47	16	31	98	88	17	16	58	31	74	514	
1885	8	12	48	20	36	21	46	80	93	48	62	16	490	
1886													598	
1887													574	
1888													768	
1889	28	102	49	68	45	61	142	66	89	82	21	6	759	29.8
1890	79	2	25	115	30	84	100	91	77	29	90	5	727	32.9
1886-90													685.2	

Gross Bürglitz

H = 270 m (*Trotinabach*) h_r = 1 m

1879	*30*	50	23	54	90	157	85	64	11	42	73	39	718	85.2
1880	24	28	43	39	83	63	143	90	45	88	43	121	810	40.4
1881	17	31	91	13	85	77	78	87	90	60	16	30	675	40.6
1882	24	22	38	52	55	103	108	101	79	35	116	83	816	32.5
1883	34	17	35	19	41	138	130	124	99	40	33	75	785	41.2
1884	69	16	59	18	41	100	58	28	31	120	73	95	708	42.0
1885	4	19	66	35	49	26	41	68	104	54	68	41	575	
1886	48	17	70	54	33	122	114	76	56	37	20	73	720	
1887	3	6	70	24	110	42	63	86	35	14	95	22	570	
1888	24	84	121	40	29	119	96	134	79	61	32	4	823	
1889	47	60	49	64	32	60	145	73	103	87	7	9	736	28.0
1890	99	0	25	88	67	72	106	100	50	34	52	4	697	24.5
Summe	423	350	690	500	715	1079	1167	1031	782	672	628	596	8633	
Jahre	12	12	12	12	12	12	12	12	12	12	12	12	12	
Mittel	35.2	29.2	57.5	41.7	59.6	89.9	97.2	85.9	65.2	56.0	52.3	49.7	719.4	
Maxim.	99	84	121	88	110	157	145	134	104	120	116	121	823	
Minim.	3	0	23	13	29	26	41	28	11	14	7	4	570	
1881-85	29.6	21.0	57.8	27.4	54.2	88.8	83.0	81.6	80.6	61.8	61.2	64.8	711.8	
1886-90	44.2	33.4	67.0	54.0	54.2	83.0	104.8	93.8	64.6	46.6	41.2	22.4	709.2	

Chotěborek

H = 340 m (*Trotinabach*) h_r = 1 m

1882	5	5	20	61	74	90	159	97	100	46	95	76	828	
1883	37	4	6	24	46	139	179	76	58	16	22	47	654	
1884	27	8	40	23	7	146	92	29	56	23	14	82	547	
1885	8	15	56	29	31	19	40	63	90	44	61	40	496	
1886													640	
1887													510	
1888	35	56	73	24	16	65	48	36	34	58	29	14	488	
1889	30	78	36	66	56	54	144	63	84	61	20	9	701	51.1
1890	84	4	27	100	49	72	85	97	105	32	93	6	754	36.3
1886-90													618.6	

Niederschlagshöhe

Elbe

	Jan.	Febr.	März	April	Mai	Juni	Juli	Aug.	Sept.	Okt.	Nov.	Dec.	Jahr	Tages-Max.
Hořeňowes I (*Trotinabach*) H = 273 m													h_r = 1 m	
1882	22	28	21	44	64	125	109	92	73	39	92	69	778	35.0
1883	25	15	29	22	29	100	116	74	66	24	23	61	584	37.3
1884	50	13	51	17	33	86	51	20	27	87	30	76	541	25.7
1885	7	14	54	33	45	34	60	78	104	42	68	19	558	
1886	34	15	69	31	12	126	90	61	23	29	19	64	573	
1887	4	10	36	15	109	24	41	94	26	15	64	30	468	
1888	33	49	86	40	26	116	108	104	65	57	20	13	717	
1889	38	30	29	72	42	27	148	53	85	76	18	5	623	27.5
1890	65	2	16	93	88	94	99	89	102	28	82	5	763	40.2
1886-90	34.8	21.2	47.2	50.2	55.4	77.4	97.2	80.2	60.2	41.0	40.6	23.4	628.8	
Hořeňowes II (*Trotinabach*) H = 273 m													h_r = 1 m	
1885													589	
1886													523	
1887													456	
1888													700	
Sendražitz bei Smiřitz (*Elbe*) H = 272 m													h_r = 1 m	
1882	15	21	19	38	61	96	82	92	64	34	142	65	729	
1883	28	10	29	12	36	106	126	46	79	26	26	62	586	
1884	52	10	54	20	60	100	50	39	35	88	27	27	562	
1885	3	16	58	21	39	32	66	50	95	51	58	26	515	
1886													570	
1887													477	
1888													691	
Černilow (*Piletitzer Bach*) H = 250 m													h_r = 1 m	
1882	16	16	19	42	48	77	74	78	84	33	85	71	643	25.2
1883	25	11	28	20	35	125	86	82	50	22	22	53	559	51.6
1884	37	8	61	14	31	96	82	18	35	86	36	74	578	23.2
1885	4	12	48	25	36	25	45	40	84	44	38	48	449	
1886	38	8	45	34	10	109	77	41	56	31	14	61	524	
1887	4	6	26	11	98	28	27	78	11	8	70	30	397	
1888	20	32	72	46	11	104	98	103	50	54	25	6	621	
1889	28	44	24	64	27	38	146	54	94	78	21	5	623	25.6
1890	58	2	20	108	38	100	94	138	72	34	91	2	757	29.3
1886-99	29.6	18.4	37.4	52.6	36.8	75.8	88.4	82.8	56.6	41.0	44.2	20.8	584.4	
Klein Skalitz (*Piletitzer Bach*) H = 250 m													h_r = 1 m	
1882	11	17	21	45	60	85	69	86	68	39	86	74	661	
1883	26	8	25	14	29	122	142	62	71	24	23	43	589	
1884	41	6	51	13	39	104	77	20	32	82	30	74	569	
1885													502	

Niederschlagshöhe

Elbe

	Jan.	Febr.	März	April	Mai	Juni	Juli	Aug.	Sept.	Okt.	Nov.	Dec.	Jahr	Tages-Max.
1886													540	
1887													376	
1888													655	
1889	20	37	28	53	30	34	113	63	62	81	17	5	543	26.8
1890	68	3	20	97	51	102	93	87	86	28	71	6	712	47.5
1888-90													565.2	

Slatina bei Smiřitz

H = 262 m — (*Piletitzer Bach*) — h_r = 1 m

1884	34	9	57	16	35	93	108	31	34	76	32	85	610	
1885													457	
1886													404	
1887													358	
1888													590	
1889	18	39	12	62	19	16	55	41	53	50	7	0	372	14.2

Trtschkadorf

H = 750 m — (*Adler, Wilde Adler*) — h_r = 1 m

1879	38	123	166	76	119	179	171	130	94	133	116	59	1404	57.1
1880	85	67	101	71	214	132	103	135	73	140	210	145	1476	54.3
1881				33	85	109	120	170	176	121	71	50		43.0
1882	51	143	66	85	133	180	162	218	130	34	331	144	1677?	56.7
1883	85	42	140	37	93	263	256	135	100	81	135			69.7
1885	31	35	21	25	137	50	118	108	136	122	70	109	962	59.9
1886	89	26	112	87	69	271	98	112	77	85	93	220	1339	61.1
1887	15	60	58	17	37	99	37	15	8	18	40	30	434?	26.4
1888	24	28	81	48	6	53	150	56	84	78	14	6	628	37.1
1889	23	75	40	35	46	52	302	61	126	48	7	22	837	46.8
1890	84	22	52	144	106	119	133	122	127	127	189	15	1240	47.1
Summe	525	621	837	658	1045	1507	1650	1262	1131	987	1276	800	9997	
Jahre	10	10	10	11	11	11	11	11	11	11	11	10	9	
Mittel	52.5	62.1	83.7	59.8	95.0	137.0	150.0	114.7	102.8	89.7	116.0	80.0	1143.3	
Maxim.	89	123	166	144	214	271	302	218	176	140	331	220	1677?	
Minim.	15	22	21	17	6	50	37	15	8	18	7	6	434?	
1886-90	47.0	42.2	68.6	66.2	52.8	118.8	144.0	73.2	84.4	71.2	68.6	58.6	895.6	

Marienthal, Kr. Habelschwerdt

H = 550 m — (*Adler, Wilde Adler*) — h_r = 1 m

1884	106	23	58	27	55	111	104	20	43	180	69	134	930	32.6
1885	9	27	70	41	81	39	126	48	93	51	74	69	728	38.3
1886	62	12	55	69	39	209	89	58	50	61	56	121	881	39.8
1887	8	26	70	34	78	83	79	72	32	28	76	63	649	32.6
1888	46	61	142	107	16	112	95	117	80	102	84	23	985	36.2
1889	28	97	45	68	38	60	174	86	148	109	39	31	923	32.2
1890	122	5					89	139	115	102	136	14		
1886-90	53.2	40.2					105.2	94.4	85.0	80.4	78.2	50.4		

Niederschlagshöhe

Elbe

	Jan.	Febr.	März	April	Mai	Juni	Juli	Aug.	Sept.	Okt.	Nov.	Dec.	Jahr	Tages-Max.
Neuwalde, Kr. Habelschwerdt														
H = 610 m						*(Adler, Wilde Adler)*							h_r = 1 m	
1890								134	114	102	106	11		
Senftenberg														
H = 468 m						*(Adler, Wilde Adler)*							h_r = 1 m	
1844												3		
1845	12	34	46	57	51	108	84	92	66	56	39	131	776	
1846	133	77	54	81	57	44	54	110	41	37	27	51	766	
1847	14	65	25	69	29	133	58	114	103	54	23	40	727	
1848	8	58	43	71	34	99	76	39	87					
1849										3	47	88		
1850	57	122	59	66	94	85	121	102	46	118	91	65	1026	36.3
1851	19	19	87	55	53	63	110	121	109	76	136	65	913	63.4
1852	74	132	30	18	31	92	58	92	55	36	38	37	693	28.2
1853	49	20	29	92	62	110	108	72	68	36	18	40	704	25.9
1854	59	106	81	47	85	179	83	234	18	69	75	183	1219	59.1
1855	96	64	83	44	57	70	106	94	66	86	41	44	851	32.5
1856	51	85	18	37	85	152	94	92	42	12	125	46	839	43.8
1857	28	18	46	49	87	29	102	83	60	33	17	50	602	
1858	58	26	18	26	24	38	161	55	50	40	27	38	561	
1859	43	63	94	99	94	66	70	74	92		59	80		
1860	77		100	94	74	110								
1863	76	54	56	26	57	74	42	44	76	23	46	131	705	
1864	27	34	34		44	99	107					4		
1865	69	25	50	3	63	88	37	119	8	52	38	24	576	29.3
1866	42	46	53	21	65	62	128	89	52	5	169	100	832	28.6
1867	83	93	57	127	64				64	77	55	85		
1869	25	75	36	12										
1879								95	71	68	88	62		
1880	61	38	49	66	131	98	98	196	71	104	64	158	1134	71.5
1881	24	46	117	18	33	111	84	95	95	76	32	45	776	43.5
1882	21	41	41	34	66	111	95	176	104	37	137	103	966	52.2
1883	53	40	36	12	72	145	192	93	84	43	37			43.6
1885													680	
1886	55	13	57	61	31	138	71	47	57	67	44	102	743	
1887	8	29	64	32	69	70	62	95	28	32	58	54	601	
1888	60	76	122	71	27	102	119	109	80	71	41	25	903	
1889	36	90	46	70	62	73	221	92	145	56	26	20	937	46.5
1890	119	6	23	94	83	157	104	143	95	91	130	16	1061	45.6
Summe	1537	1595	1654	1552	1784	2706	2645	2767	1933	1458	1728	1890	19591	
Jahre	30	29	30	29	29	28	27	27	28	27	28	29	24	
Mittel	51.2	55.0	55.1	53.5	61.5	96.6	98.0	102.5	69.0	54.0	61.7	65.2	823.3	
Maxim.	133	132	122	127	131	179	221	234	145	118	169	183	1219	
Minim.	8	6	18	3	24	29	37	39	8	3	17	3	561	
1851-55	59.4	68.2	62.0	51.2	57.6	102.8	93.0	122.6	63.2	60.6	61.6	73.8	876.0	
1856-60			55.2	61.0	72.8	79.0								
1886-90	55.6	42.8	62.4	65.6	54.4	108.0	115.4	97.2	81.0	63.4	59.8	43.4	849.0	

Niederschlagshöhe

Elbe

Rokitnitz

H = 580 m (*Adler, Wilde Adler*) h_r = 1 m

	Jan.	Febr.	März	April	Mai	Juni	Juli	Aug.	Sept.	Okt.	Nov.	Dec.	Jahr	Tages-Max.
1880									91	122	94	211		
1881	29	43	135	25	72	98	69	102	108	65	55	51	852	42.4
1882	37	67	45	41	113	127	76	195	108	44	190	130	1173	45.3
1883	77	63	65	10	59	142	207	90	98	56	46			42.3
1885	9	15	66	54	95	42	62	57	120	67	62	91	740	48.0
1886	63	16	67	68	53	161	119	39	57	76	47	127	893	41.7
1887	11	33	84	72	69	86	49	73	42	31	71	81	702	30.0
1888	79	107	153	44	32	141	116	112	75	96	51	27	1033	38.5
1889	63	97	73	75	45	44	259	102	173	88	44	31	1094	58.4
1890	135	4	33	114	103	200	111	137	94	85	142	13	1171	63.2
1886-90	70.2	51.4	82.0	74.6	60.4	126.4	130.8	92.6	88.2	75.2	71.0	55.8	978.6	

Suchá bei Rokitnitz

H = 500 m (*Adler, Wilde Adler*) h_r = 1 m

1879								100	99	75	103	71		
1880	85	37	50	58	143	93	115	157	74	112	79	177	1180	42.0
1881	42	48	122	27	36	91	81	112	102	72	43	43	819	35.2
1882	30	52		36	122	138	123	185	109	33	156	115		45.0
1883	59	11	61	15	85	140	181	82	102	54	40			36.6
1885													678	
1886													825	
1887													646	
1888													874	
1889	61	96	68	70	46	41	265	80	135	90	31	25	1008	46.6
1890	81	4	25	69	97	158	101	142	98	74	142	12	1003	44.1
1886-90													871.2	

Hasendorf

H = 600 m (*Adler, Wilde Adler*) h_r = 1 m

1879								109	53	85	164	94		
1880	12	7	97	128	240	162	138	286	134	229	144			102.6
1881	41	39	25	33	59	154	124	192	132	131	72	58	1060	53.8
1882	6	8	6	42	13	23	20	34	23	22	31	86	314	34.8
1883	16	21	60	17	72	68	181	73	126	55	48			32.5
1885													666	
1886													893	
1887													753	
1888													948	
1889	71	84	61	85	45	134	224	100	188	106	36	34	1168	59.5
1890	136	6	46	132	101	170	112	131	100	102	107	12	1155	43.0
1886-90													983.4	

Lititz

H = 400* m (*Adler, Wilde Adler*) h_r = 1 m

1879								108	57	56	85	49		
1880	66	33	38	70	137	78	85	171	74	113	57	128	1050	48.0
1881	32	21?	103	21	29	74	69	101	91	68	26	35	670	41.4
1882	20	37	34	41	121	126	141	133	99	45	123	104	1024	47.1
1883	37	36	43	11	80		184	86	58	37	28			35.4

Niederschlagshöhe

Elbe

	Jan.	Febr.	März	April	Mai	Juni	Juli	Aug.	Sept.	Okt.	Nov.	Dec.	Jahr	Tages-Max.
Luisenthal, Gem. Tanndorf														
H = 850* m					(*Adler, Wilde Adler, Stiebnitz*)								h_r = 1 m	
1879	56	95	57	63	131	223	180	150	75	149	113	81	1373	61.0
1880	110	59	77	81	240	141	126	162	80	171	146			53.6
1881	31	70	161	33	71	109	140	124	183	121	73	56	1172	64.5
1882	37	98	46	61	171	142	168	260	143	27	247	135	1535	79.5
1883	50	70	59	44			329	192	91	70				
Gross Stiebnitz														
H = 690 m					(*Adler, Wilde Adler, Stiebnitz*)								h_r = 1 m	
1879	54	107	86	56	111	196	169	118	67	121	194	95	1374	45.8
1880	69	42	71	48	201	114	125	134	81	151	127	187	1350	48.0
1881	53	63	153	30	87	94	92	139	149	80	62	53	1055	43.4
1882	47	89	47	60	134	148	146	230	123	42	200	109	1375	60.0
1883	76	75	93	20	81	171	304	108	102	58	53			56.0
1885	8	35	88	60	90	23	100	88	123	65	66	99	845	52.5
1886	104	15	124	70	33	173	95	55	58	73	*240*		1040	42.3
Slatina bei Senftenberg														
H = 400 m					(*Adler, Wilde Adler, Stiebnitz*)								h_r = 1 m	
1879								102	66	65	83	74		
1880	77	30	34	40	131	65	100	133	58	111	70	61	910	55.1
1881	18	37	86	21	31	125	83	87	132	49	32	35	736	40.0
1882	23	49		71	139	244	169	181	101	39	212	113		63.1
1883	58	29	53	13	67	151	206	91	29	70	18			50.5
1885													599	
1886													687	
1887													583	
1888													823	
1889	49	64	57	70	54	30	226	70	131	88	26	17	882	47.1
1890	107	3	20	95	86	155	101	110	90	81	124	13	985	37.2
1886–90													792.0	
Adler-Kosteletz														
H = 291 m					(*Adler, Wilde Adler*)								h_r = 1 m	
1879	*20*	52	51	45	91	189	93	81	60	38	76	42	838	70.2
1880	39	28	32	48	115	88	91	128	64	78	48	87	846	32.5
1881	18	28	70	15	25	72	63	71	69	45	14	18	508	28.5
1882	17	31	29	49	103	109	87	104	64	35	85	64	777	34.1
1883	28	26	25	13	52	162	163	65	59	29	25	67	714	51.5
1884	54	11	54	44	41	94	105	36	35	106	41	58	679	31.5
1885	8	8	27	64	48	43	78	53	90	35	56	35	545	
1886	41	8	37	50	28	164	100	42	26	36	18	81	631	
1887	5	19	36	25	65	39	68	73	13	22	54	46	465	
1888	40	45	74	48	6	102	93	105	73	53	32	11	682	
1889	33	55	45	86	32	54	171	49	102	90	18	12	747	41.8
1890	77	3	15	103	62	129	98	106	78	45	105	13	834	34.8

Niederschlagshöhe

Elbe

	Jan.	Febr.	März	April	Mai	Juni	Juli	Aug.	Sept.	Okt.	Nov.	Dec.	Jahr	Tages-Max.
Summe	380	314	495	590	668	1245	1210	913	733	612	572	534	8266	
Jahre	12	12	12	12	12	12	12	12	12	12	12	12	12	
Mittel	31.7	26.2	41.2	49.2	55.7	103.8	100.8	76.1	61.1	51.0	47.7	44.5	689.0	
Maxim.	77	55	74	103	115	189	171	128	102	106	105	87	846	
Minim.	5	3	15	13	6	39	63	36	13	22	14	11	465	
1881-85	25.0	20.8	41.0	37.0	53.8	96.0	99.2	65.8	63.4	50.0	44.2	48.4	644.6	
1886-90	39.2	26.0	41.4	62.4	38.6	97.6	106.0	75.0	58.4	49.2	45.4	32.6	671.8	

Kwasnei [Schloss]

H = 320* m (*Adler, Wilde Adler, Albabach*) h_r = 1 m

1879	26	57	36	32	66	147	113	66	43	49	75	46	756	61.6
1880	47	20	39	41	134	120	105	131	64	84	49	118	949	52.0
1881	19	36	69	22	23	83	95	104	68	50	15	23	607	33.8
1882	23	60	28	46	105	114	69	100	69	40	89	70	813	36.5
1883	26	17	32	10	44	128	241	44	48	31	22			55.7

Padol

H = 632 m (*Adler, Wilde Adler, Albabach*) h_r = 1 m

1879	49	71	47	44	95	199	156	149	62	109	90	63	1134	50.0
1880	94	42	45	37	180	105	121	169	89	164	108	141	1295	53.0
1881	33	66	85	17	81	77	96	125	112	70	45	42	849	37.7
1882	34	84	43	59	126	226		*221*	111			118		
1883	57	57	107	33	72	202	287	126						60.5

Reichenau

H = 321 m (*Adler, Wilde Adler, Albabach*) h_r = 1 m

1873	14	56	22	24	92	78	2	33	67	57	95	37	577	34
1874	31	60	104	53	32	27	47	68	26	22	27	72	569	
1875	54	76	29	13	69	80	174	44	46	71	93	51	800	
1876	25	121	116	33	59	95	52	109	106	14	34	63	827	38.0
1877	49	66	42	11	71	26	222	42	48	26	44	52	699	55.0
1878	56	20	110	70	61	100	64	74	24	50	28	50	707	43.9
1879	26	48	34	31	74	202	85	94	47	42	88	37	808	74.3
1880	50	23	33	37	73	112	92	108	50	68	52	103	801	44.4
1889	33	61	45	69	42	25	167	58	106	71	33	7	717	31.8
1890	82	3	12	101	84	135	103	84	72	35	85	6	802	29.2
Summe	420	534	547	442	657	880	1008	714	592	456	579	478	7307	
Jahre	10	10	10	10	10	10	10	10	10	10	10	10	10	
Mittel	42.0	53.4	54.7	44.2	65.7	88.0	100.8	71.4	59.2	45.6	57.9	47.8	730.7	
Maxim.	82	121	116	101	92	202	222	109	106	71	95	103	827	
Minim.	14	3	12	11	32	25	2	33	24	14	27	6	569	
1876-80	41.2	55.6	67.0	36.4	67.6	107.0	103.0	85.4	55.0	40.0	49.2	61.0	768.4	

Jahodow bei Reichenau

H = 480 m (*Adler, Wilde Adler, Albabach*) h_r = 1 m

1879	34	73	42	30	80	212	110	128	64	53	104	60	990	87.5
1880	57	33	39	43	96	87	91	141	63	93	64	78	885	45.6

Niederschlagshöhe

Elbe

	Jan.	Febr.	März	April	Mai	Juni	Juli	Aug.	Sept.	Okt.	Nov.	Dec.	Jahr	Tages-Max.
1881	25	29	97	19	30	68	77	116	72	74	17	36	660	45.4
1882	11	36	35	50	148	123	92	137	83	49	117	102	983	56.9
1883	44	29	60	13	71	173	191	69	29	33	18			53.6
1885	10	25	50	37	54	39	58	48	118	25	21	48	533	32.1
1886	52	13	68	56	28	139	69	69	32	54	36	104	720	50.1
1887	6	40	65	33	75	66	53	82	23	19	58	61	579	26.1
1888	66	69	107	60	12	107	100	110	86	79	37	22	855	27.7
1889	42	75	45	74	37	32	200	67	108	92	30	23	825	34.3
1890	80	5	15	95	88	174	107	118	94	64	113	12	965	38.1
Summe Jahre	427 11	427 11	623 11	510 11	719 11	1220 11	1153 11	1085 11	772 11	633 11	6.15 11	546 10	7995 10	
Mittel	38.8	388	56.6	46.4	65.4	110.9	104.8	98.6	70.2	57.5	55.9	54.6	798.5	
Maxim.	80	75	107	95	148	212	200	141	118	93	117	104	990	
Minim.	6	5	15	13	12	32	53	67	23	17	17	12	579	
1886-90	49.2	40.4	60.0	63.6	48.0	103.6	105.8	89.2	68.6	61.2	54.8	44.4	788.8	

Hajek

H = 430* m (*Adler, Wilde Adler, Brodec-Bach*) h_r = 1 m

1879	27	79	35	32	91	161	110	108	61	61	86	41	892	76.5
1880	92	32	40	57	146	91	108	199	66	107	52	120	1110	58.2
1881	21	29	104	24	39	74	58	76	69	63	21	40	618	34.6
1882	17	39	45	43	131	120	139	203	99		113	76		46.1
1883	45	37	38	15	68	228		90	81	67	32			
1885													523	
1886													774	
1887													552	
1888													972	

Ober Erlitz

H = 700* m (*Adler, Stille Adler*) h_r = 1 m

1879	31	68	36	36	74	166	87	69	48	68	39	56	778	52.5
1880	60	42	45	73	90	93	55	114	65	68	59	125	889	41.2
1881	27	54	87	19	46	64	71	54	81	81	21	45	650	27.3
1882	22	35	35	26	74	101	72	117	106	24	120	58	790	28.0
1883	29	24	39	14	50	146	180	70	57	38	58	131	836	41.5
1884	107	17	84	82	101	108	108	43	44	101	36	76	907	
1885													651	
1886													951	
1887													812	
1888													1098	
1889	56	134	54	97	84	131	206	106	149	110	43	23	1193	71.9
1890	89	4	31	131	89	178	124	193	79	110	114	3	1145	44.0
Summe Jahre													10700 12	
Mittel													891.7	
Maxim.													1193	
Minim.													650	
1881-85													766.8	
1886-90													1039.8	

Niederschlagshöhe

Elbe

Grulich

H = 572 m (*Adler, Stille Adler*) h_r = 1 m

	Jan.	Febr.	März	April	Mai	Juni	Juli	Aug.	Sept.	Okt.	Nov.	Dec.	Jahr	Tages-Max.
1879	51	51	63	45	86	163	109	77	46	91	57	47	886	50.5
1880	69	38	58	51	95	103	84	203	82	87	62	123	1055	69.5
1881	25	64	109	21	46	68	76	60	82	117	27	44	739	44.5
1882	26	40	27	26	68	69	79	108	115	34	148	70	810	30.5
1883	36	26	47	4	45	197	213	99	83	36	44	98	928	48.0
1884	40	20	14	8	88	101	100	24	65	136	53	80	729	39.0
1885	11	39	25	65	84	15	62	66	86	29	37	55	574	
1886	42	10	46	43	42	41	108	81	59	99	90	99	760	
1887	30	32	76	33	88	120	113	76	66	56	66	76	832	
1888	96	40	90	37	17	108	104	208	129	55	50	20	954	
1889	26	56	38	50	42	174	108	70	116	96	5	16	797	120.0
1890	62	1	31	75	49	163	51	27	54	139	82	2	736	42.0
Summe	514	417	624	458	750	1322	1207	1099	983	975	721	730	9800	
Jahre	12	12	12	12	12	12	12	12	12	12	12	12	12	
Mittel	42.8	34.8	52.0	38.2	62.5	110.2	100.6	91.6	81.9	81.2	60.1	60.8	816.7	
Maxim.	96	64	109	75	95	197	213	208	129	139	148	123	1055	
Minim.	11	1	14	4	17	15	51	24	46	29	5	2	574	
1881-85	27.6	37.8	44.4	24.8	66.2	90.0	106.0	71.4	86.2	70.4	61.8	69.4	756.0	
1886-90	51.2	27.8	56.2	47.6	47.6	121.2	96.8	92.4	84.8	89.0	58.6	42.6	815.8	

Ober Mohrau [Försterei]

H = 700* m (*Adler, Stille Adler*) h_r = 1 m

1879	51	79	62	44	93	192	138	105	47	113	116	58	1098	48.1
1880	90	52	50	55	120	190	99	280	158	133	95	107	1429	104.8
1881	30	38	95	24	70	113	105	115	147	108	43	29	917	55.4
1882	32	32	34	32	88	150	123	230	154	46	140	88	1149	50.6
1883	67	33	52	23	51	231	229	161	97	81	50	117	1192	90.9
1884	75	24	30	29	73	213	213	39	72	221	51	12	1052	
1885													865	
1886													1030	
1887	23	36	69	37	103	130	80	111	82	93	86	82	932	
1888	96	66	218	48	22	46	137	123	134	131	58	28	1107	
1889	12	80	61	108	71	72	229	101	169	131	37	26	1097	
1890	134	8	24	102	82	252	125	157	126	120	143	9	1282	
Summe													13150	
Jahre													12	
Mittel													1095.8	
Maxim.													1429	
Minim.													865	
1881-85													1035.0	
1886-90													1089.6	

Lichtenau

H = 560 m (*Adler, Stille Adler*) h_r = 1 m

1879						177	123	84	47	110	80			54.2
1880	22	41	56	59	160	117	106	198	99	113	51	165	1187	66.2

Niederschlagshöhe

Elbe

	Jan.	Febr.	März	April	Mai	Juni	Juli	Aug.	Sept.	Okt.	Nov.	Dec.	Jahr	Tages-Max.
1881	19	63	138	29	73	63	60	85	80	108	33	31	782	48.5
1882	27	66	51	32	63	109	122	165	149	54	163	76	1077	47.4
1883	47	26	42	8	55	178	176	115	87	60	60	75	929	77.1
1884	102	5	39	7	57	138	109	37	59	168	48	84	853	
1885	9	39	114	51	123	14	63	60	104	64	68	84	793	54.5
1886	72	4	54	65	45	218	69	67	57	81	76	135	943	45.5
1887	3	27	62	33	86	86	70	76	47	46	86	71	693	31.5
1888	26	31	131	103	31	149	112	104	121	141	23	5	977	49.4
1889	34	94	75	68	26	74	215	102	172	120	32	5	1017	45.2
1890	22	4	30	118	86	172	117	159	52	124	87	2	973	45.4
Summe Jahre	383 11	400 11	792 11	573 11	805 11	1495 12	1342 12	1252 12	1074 12	1189 12	807 12	733 11	10224 11	
Mittel	34.8	36.4	72.0	52.1	73.2	124.6	111.8	104.3	89.5	99.1	67.2	66.6	931.6	
Maxim.	102	94	138	118	160	218	215	198	172	168	163	165	1187	
Minim.	3	4	30	7	26	14	60	37	47	46	23	2	693	
1881-85	40.8	39.8	76.8	25.4	74.2	100.4	106.0	92.4	95.8	90.8	744	70.0	886.8	
1886-90	31.4	32.0	70.4	77.4	54.8	139.8	116.6	101.6	89.8	102.4	60.8	43.6	920.6	

Linsdorf

H = 520 m (*Adler, Stille Adler*) h_r = 1 m

1879	37	*60*	45	49	67	201	132	100	57	88	93	107	1036	52.7
1880	71	52	52	43	113	94	77	163	88	81	55	154	1043	64.1
1881	26	25	88	16	53	82	73	69	71	89	29	34	655	20.7
1882	25	66	41	40	79	126	102	167	154	40	154	88	1082	48.1
1883	58	47	52	22	68	209	224	126	71	65	55			89.2
1885													684	
1886													848	
1887													655	
1888													1059	
1889	68	92	83	54	42	66	179	105	139	120	31	15	994	37.6
1890	112	2	28	111	102	148	114	159	67	106	97	15	1061	45.4
Summe Jahre													9117 10	
Mittel													911.7	
Maxim.													1082	
Minim.													655	
1886-90													923.4	

Worlitschka

H = 600* m (*Adler, Stille Adler*) h_r = 1 m

1879								99	97	87	63	48		
1880	38	22	36	37	128	104	83	143	63	56	44	129	883	65.4
1881	27	27		18	43	98	78	113	84	85	31	38		34.0
1882	31	45	45	36	75	108	119	168	110	70	134			54.7

Landskron [*Ergänzungsstation*]

H = 382 m (*Donau, March*) h_r = ? m

1818			47	8	28	76	61	56	43	7	20	22		
1819	6	50	59	69	131	76	140	105	66	43	64	36	845	
1820	31	10	41	18	85	84	44	49	52	20	52	76	562	

Niederschlagshöhe

Elbe

	Jan.	Febr.	März	April	Mai	Juni	Juli	Aug.	Sept.	Okt.	Nov.	Dec.	Jahr	Tages-Max.
1821	48	24	30	46	38	110	140	103	95	42	94	89	859	
1822	70	18	84	26	116	12	224	103	25	15	20	3	716	
1823	40	70	14	36	46	119	99	62	28	9	29	82	634	
1824	22	16	18	32	85	117	50	53	71	34	101	90	689	
1825	45	53	30	42	45	67	39	69	30	48	69	18	555	
1826	25	32	37	83	119	64	115	39	31	44	54	66	709	
1827	107	37	108	25	36	93	9	109	17	51	116	65	773	
1828	98	37	63	50	24	122	67	120	21	44	31	63	740	
1829	16	14	21	81	63	118	68	73	62	66	59	26	667	
1830	20	49	57	108	72	99	28	88	137	36	34	42	770	
1831	12	11	69	36	59	123	85	110	156	4	107	35	807	
1832	27	0	6	9	39	111	111	56	18	17	92	70	556	
1833	4	61	52	98	11	93	121	104	90	52	34	249	969	
1834	129	18	69	24	78	132	18	90	16	48	18	77	717	
1836	52	78	64	102	48	136	91	42	82	25	78	83	881	
1837	43	20	74	83	147	60	124	29	59	37	126	88	890	
1838	72	23	58	46	104	153	54	60	20	54	52	9	705	
1839	118	75	70	47	104	98	53	110	37	32	41	81	866	
1840	100	0	57	0	32	124	138	36	118	194	135	42	976	
Summe	1085	696	1128	1069	1510	2187	1879	1666	1274	922	1426	1412	15886	
Jahre	21	21	22	22	22	22	22	22	22	22	22	22	21	
Mittel	51.7	33.1	51.3	48.6	68.7	99.4	85.4	75.7	57.9	41.9	64.8	64.2	742.7	
Maxim.	129	78	108	108	147	153	224	120	156	194	135	249	976	
Minim.	4	0	6	0	11	12	9	29	16	4	18	3	555	
1821-25	45.0	36.2	35.2	36.4	66.0	85.0	110.4	78.0	49.8	29.6	62.6	56.4	690.6	
1826-30	53.2	33.8	57.2	69.4	62.8	99.2	57.4	85.8	53.6	48.2	58.8	52.4	731.8	
1836-40	77.0	39.2	64.6	55.6	87.0	114.2	92.0	55.4	63.2	68.4	86.4	60.6	863.6	

Machowitz bei Geiersberg [Forsthaus]

H = 400* m (*Adler*, *Stille Adler*) h_r = 1 m

1879	30	62	44	38	74	181	114	83	48	62	66	52	854	78.2
1880	51	37	39	63	130	93	52	150	60	93	50	106	924	59.3
1881	16	30												
1882								140	100	40	38			

Wildenschwert

H = 349 m (*Adler*, *Stille Adler*, *Trebovka*) h_r = 1 m

1877					59	17	134	49	43	33	40	43		
1878	54	20	78	31	62	64	78	94	46	52	26	46	651	35.1
1879	24	22	36	8	36	156	99	95	57	56	77	23	689	55.9
1880	29	20	33	56	140	121	64	144	52	85	54	130	928	70.7
1881	22	30	90	24	61	77	66	67	80	66	21	31	635	30.3
1882	17	37	43	28	91	114	142	145	107	40	103	86	953	51.0
1883	47	30	30	9	56	172	102	86	60	27	30	81	730	70.5
1884	58	16	35	27	48	70	139	40	38	124	51	75	721	28.1
1885	8	15	46	45	64	67	68	56	71	32	50	66	588	44.3
1886	53	7	70	55	17	215	71	63	46	46	38	94	775	39.7
1887	12	24	64	29	80	56	45	69	25	19	54	48	525	29.7
1888	51	86	92	56	15	94	87	83	83	84	31	18	780	26.0
1889	34	66	29	30	84	74	175	76	129	100	22	12	831	42.3
1890	38	3	14	95	92	134	102	143	73	76	113	15	898	34 9

Niederschlagshöhe

Elbe

	Jan.	Febr.	März	April	Mai	Juni	Juli	Aug.	Sept.	Okt.	Nov.	Dec.	Jahr	Tages-Max.
Summe	447	376	660	493	905	1431	1372	1210	910	840	710	768	9704	
Jahre	13	13	13	13	14	14	14	14	14	14	14	14	13	
Mittel	34.4	28.9	50.8	37.9	64.6	102.2	98.0	86.4	65.0	60.0	50.7	54.9	733.8	
Maxim.	58	86	92	95	140	215	175	145	129	124	113	130	953	
Minim.	8	3	14	8	15	17	45	40	25	19	21	12	525	
1881-85	30.4	25.6	48.8	26.6	64.0	100.0	103.4	78.8	71.2	57.8	51.0	67.8	725.4	
1886-90	37.6	37.2	53.8	53.0	57.6	114.6	96.0	86.8	71.2	65.0	51.6	37.4	761.8	

Přiwrat

H = 450 m (*Adler, Stille Adler*) h_r = 1 m

1879			53	45	93	204	117	92	46	56	86	45		65.9
1880	61	26	39	67	140	136	75	154	37	78	60	117	990	59.5
1881	16	18	119	25	57	77	117	86	73	73	24	19	704	42.2
1882	17	34	46	34	83	118	161	152	109	44	85	82	965	58.9
1883	41	35	21	10	61	178	129	45	55	31	42			66.2
1885													640	
1886													682	
1887													485	
1888													615	
1889	39	60	38	42	59	50	199	63	96	83	23	7	759	37.3
1890	74	3	20	62	62	84	72	85	55	54		12		27.7

Perna

H = 320 m (*Adler, Stille Adler*) h_r = 1 m

1879								91	54	42	73	49		
1880	46	35	32	45	135	88	81	171	50	92	51	120	946	69.9
1881	20	28	95	23	41	78	75	90	80	64	18	24	636	38.3
1882	15	34	40	37	90	126	132	158	85	43	92	80	932	41.4
1883	44	36	29	12	63	195	135	65	89	31	26			69.4
1885													647	
1886													808	
1887													542	
1888													946	
1889	37	65	49	57	78	26	203	108	113	104	28	18	886	42.5
1890	79	5	22	107	103	163	94	163	76	81	115	14	1022	34.0
1886-90													840.8	

Chotzen

H = 287 m (*Adler, Stille Adler*) h_r = 1 m

1875									45	67	86	61		
1876	21	102	76	33	50	55	27	117	101	12	27	41	662	34.9
1877	36	70	54	6	60	25	191	59	37	22	36	44	640	64.8
1878	52	15	57	52	52	46	59	60	45	59	26	48	571	25.3
1879	17	56	45	40	116	170	70	81	45	40	44	33	757	67.8
1880	51	30	32	52	105	76	82	145	39	84	51	110	857	71.3
1881	22	15	90	24	72	68	81	80	65	58	15	13	603	40.8
1882	19	31	32	32	112	95	115	132	70	38	72	75	823	38.3
1883	36	25	28	10	41	202	145	64	59	23	20	65	718	66.5
1884	51	13	50	25	42	117	79	39	32	104	33	71	656	44.5
1885	5	14	46	36	57	39	70	43	90	32	34	47	513	32.2

Niederschlagshöhe

Elbe

	Jan.	Febr.	März	April	Mai	Juni	Juli	Aug.	Sept.	Okt.	Nov.	Dec.	Jahr	Tages-Max.
1886	61	7	46	72	22	170	95	62	57	47	24	84	747	39.8
1887	8	20	53	23	91	49	24	70	20	20	56	50	484	20.4
1888	37	36	63	88	7	123	88	118	63	63	23	20	729	37.5
1889	33	60	45	55	41	57	171	76	94	92	24	9	757	32.2
1890	60	4	21	95	70	100	86	126	72	60	105	14	813	30.9
Summe Jahre	509 15	498 15	738 15	643 15	938 15	1392 15	1383 15	1272 15	934 16	821 16	676 16	785 16	10330 15	
Mittel	33.9	33.2	49.2	42.9	62.5	92.8	92.2	84.8	58.4	54.3	42.3	49.1	695.6	
Maxim.	61	102	90	95	118	202	191	145	101	104	105	110	857	
Minim.	5	4	21	6	7	25	24	39	20	12	15	9	484	
1876-80	35.4	54.6	52.8	36.6	76.6	74.4	85.8	92.4	53.4	43.4	36.8	55.2	697.4	
1881-85	26.6	19.6	49.2	25.4	64.8	104.2	98.0	71.6	63.2	51.0	34.8	54.2	662.6	
1886-90	39.8	25.4	45.6	66.6	46.2	99.8	92.8	90.4	61.2	56.4	46.4	35.4	706.0	

Boschin

H = 290 m (*Adler, Stille Adler*) h_r = 1 m

1879	21	56	38	43	92	180	93	93	66	44	78	36	840	65.6
1880	39	35	39	39	128	58	105	131	51	89	59	97	870	50.4
1881	21	23	94	22	78	99	79	96	67	61		12		37.2
1882	16		25	40	88	110	115	155	69	38	96	92		33.5
1883	30	14	28	13	52	249	157	69	67	26	22			67.5
1885													586	
1886													750	
1887													530	
1888													722	
1889	31	56	32	34	21	40	173	88	98	97	25	19	714	40.9
1890	71	2	11	97	89	128	88	133	77	61	96	18	871	34.2
1886-90													717.4	

Gross Čerma

H = 266 m (*Adler, Stille Adler*) h_r = 1 m

1879	20	58	32	46	77	195	86	106	46	47	74	38	825	79.6
1880	33	31	39	47	132	67	109	122	79	79	50	107	895	39.0
1881	16	20	82	19	32	81	85	86	66	54	12	25	578	39.5
1882	18	29	35	43	104	103	131	121	74	38	91	58	845	35.5
1883	35	26	23	15	47	207	189	31	65	22	30			68.3
1885													578	
1886													712	
1887													476	
1888													731	
1889	31	48	42	78	24	52	183	55	96	92	24	13	738	47.1
1890	64	4	10	100	51	107	79	72	63	43	80	11	684	26.6
Summe Jahre													7062 10	
Mittel													706.2	
Maxim.													895	
Minim.													476	
1886-90													668.2	

Niederschlagshöhe

Elbe

	Jan.	Febr.	März	April	Mai	Juni	Juli	Aug.	Sept.	Okt.	Nov.	Dec.	Jahr	Tages-Max.
Ober Jelení														
H = 301 m						(*Adler*, *Stille Adler*)								h_r = 1 m
1885	8	16	46	43	54	42	71	62	95	39	41	45	562	
1886	40	5	44	85	25	183	122	63	35	49	21	90	762	
1887	4	21	49	26	94	47	50	77	14	16	65	37	500	
1888	33	42	63	36	10	142	69	102	60	69	69	18	713	
1889	26	53	41	60	39	51	182	91	107	98	28	12	788	38.0
1890	57	4	15	116	52	110	88	143	76	56	97	11	825	34.5
1886–90	32.0	25.0	42.4	64.6	44.0	106.6	102.2	95.2	58.4	57.6	56.0	33.6	717.6	
Borohradek														
H = 260 m						(*Adler*, *Stille Adler*)								h_r = 1 m
1879	24	61	36	45	85	234	81	88	49	43	80	41	867	82.7
1880	29	26	30	46	111	77	89	112	61	80	43	108	812	35.4
1881	19	23	82	22	56	92	72	81	68	49	10	23	597	38.8
1882	21	28	30	51	77	114	109	104	86	44	100	76	840	42.5
1883	40	16	29	16	45	186	143	47	60	23	22			67.0
Albrechtitz														
H = 280* m						(*Adler*)								h_r = 1 m
1879	29	61	43	49	77	191	97	72	31	47	77	41	815	68.5
1880	39	26	33	43	93	66	56	130	50	98	95	149	878	28.2
1881	18	29	71	13	68	108	84	91	66		12	26		53.4
1882	18	29					119	100		43	106	73		
1883	11	22	31	25	38	116	120	77	57	43	24			32.1
1889	32	46	30	64	19	37	196	74	53	63	18	7	639	47.2
1890	109	1	16	120	129	103	96	136	81	50	62	15	918	40.0
Tinischt														
H = 250 m						(*Adler*)								h_r = 1 m
1879		58	37	48	77	163	93	87	30	34	66	37		82.6
1880	21	29	37	49	90	117	68	108		88	41	99		41.2
1881	16	57	70	16	54	84	82	86	71	38	10	21	605	38.0
1882	20	27	24	46	47	118	123	115	99	40	102	56	817	52.5
1883	39	17	20	17	52	161	140	53	54	28	21			66.5
1885	5	9	56	36	8	27	32	24	98	39	48	47	429	26.6
1886	29	9	50	58	19	129	92	31	40	44	20	84	605	39.0
1887	3	16	50	15	74	32	64	88	4	9	94	122	571	30.2
1888	32	60	80	52	5	155	85	99	70	60	28	11	737	37.8
1889	32	46	30	76	19	24	152	52	82	70	24	7	614	31.1
Sattel														
H = 700* m						(*Adler*, *Dedinabach*)								h_r = 1 m
1879	26	67	48	45	92	194	132	121	43	94	79	55	996	67.3
1880	55	39	56	72	246	118	99	133	65	117	89	118	1207	53.3
1881	18	49	87	22	70	102	157	166	155	83	43	39	991	82.6
1882	28	25	35	84	107	142	155	195	89		141	80		51.8
1883	33	32	48	34	62	166	274	116	95	62	46			60.0
1885													676	

Niederschlagshöhe

Elbe

	Jan.	Febr.	März	April	Mai	Juni	Juli	Aug.	Sept.	Okt.	Nov.	Dec.	Jahr	Tages-Max.
1886	35	3	19	53	37	231	96	90	70	57	42	56	789	
1887	11	30	64	39	125	127	34	82	28	41	113	50	744	
1888	68	47	136	60	19	140	130	114	46	50	23	27	860	
1889	26	44	27	31	44	37	354	103	158	124	24	29	1001	47.2
1890	65	1	15	98	90	191	135	122	160	127	189	15	1208	47.1
Summe	365	337	535	538	892	1448	1566	1242	909	755	789	469	8472	
Jahre	10	10	10	10	10	10	10	10	10	9	10	9	9	
Mittel	36.5	33.7	53.5	53.8	89.2	144.8	156.6	124.2	90.9	83.9	78.9	52.1	998.1	
Maxim.	68	67	136	98	246	231	354	195	160	127	189	118	1208	
Minim.	11	1	15	22	19	37	34	82	28	41	23	15	676	
1886-90	41.0	25.0	52.2	56.2	63.0	145.2	149.8	102.2	92.4	79.8	78.2	35.4	920.4	

Dobřan

H = 634 m (*Adler, Dedinabach*) h_r = 1 m

1877	62	72	45	27	88	42	218	56	107	52	33	44	846	58.0
1878	72	31	155	82	65	85	90	83	20	108	50	69	910	41.0
1879	69	81	61	40	73	153	100	94	40	92	75	42	920	60.9
1880	72	40	41	44	169	145	72	106	48	105	68	156	1066	52.0
1881	36	38	108	18	85	97	118	91	153	61	34	51	890	48.7
1882	19	42	33	75	90	132	130	156	80	39	91	82	969	44.9
1883	24	24	60	20	49	121	259	146	76	39	29	91	938	52.7
1884	66	17	67	24	41	126	114	32	62	119	67	114	849	34.0
1885	3	19	75	37	91	32	55	68	133	63	49	72	697	32.3
1886	62	16	60	52	20	174	88	58	56	53	42	93	774	53.0
1887	8	30	46	11	87	67	48	69	21	16	84	74	561	38.7
1888	63	76	114	54	22	104	114	153	85	96	46	13	940	46.6
1889	38	78	60	66	61	27	255	100	155	124	24	29	1017	34.8
1890	79	11	19	94	103	178	129	116	93	73	130	6	1031	43.0
Summe	673	575	944	644	1044	1483	1790	1328	1129	1040	822	936	12408	
Jahre	14	14	14	14	14	14	14	14	14	14	14	14	14	
Mittel	48.1	41.1	67.4	46.0	74.6	105.9	127.8	94.9	80.6	74.3	58.7	66.9	886.3	
Maxim.	79	81	155	94	169	178	259	156	155	124	130	156	1066	
Minim.	3	11	19	11	20	27	48	32	20	16	24	6	561	
1881-85	29.6	28.0	68.6	34.8	71.2	101.6	135.2	98.6	100.8	64.2	54.0	82.0	868.6	
1886-90	50.0	42.2	59.8	55.4	58.6	110.0	126.8	99.2	82.0	72.4	65.2	43.0	864.6	

Dobruschka

H = 290 m (*Adler, Dedinabach*) h_r = 1 m

1887	3	19	30	7	86	45	36	76	9	11	61	32	415	27.2
1888	32	31	71	50	3	132	74	116	68	70	26	11	684	39.4
1889	26	43	26	54	35	42	178	52	70	82	16	8	632	22.7
1890	57	2	16	89	50	128	100	114	77	36	98	5	772	37.4

Ostrow, Gem. Hroschka

H = 275 m (*Adler, Dedinabach*) h_r = 1 m

1879	28	54	32	32	62	176	91	81	42	49	61	39	747	52.9
1880	27	26	41	48	110	136	63	91	37	90	52	129	850	42.2
1881	16	30	81	19	14	84	111	88	84	48	15	28	618	32.0
1882	27	34	28	47	80	122	85	101	74	22	118	84	822	41.8
1883			31	19				54						

Niederschlagshöhe

Elbe

	Jan.	Febr.	März	April	Mai	Juni	Juli	Aug.	Sept.	Okt.	Nov.	Dec.	Jahr	Tages-Max.
Opočno														
H = 312 m						(*Adler, Dedinabach*)								h_r = 1 m
1877							156	39	50	24	22	49		
1878	36	20	69	69	53	78	85	72	24	57	28	43	634	43.1
1879			28	16	47	134	78	66	28	38	61	32		60.5
1880	27	22	35	50	109	78	62	96	34	75	38	88	714	24.0
1881	16	24	60	14	43	81	81	94	93	40	11	20	577	45.5
1882	22	19	21	43	87	93	65	103	88	33	104	62	740	43.9
1883	28	12	29	12	35	120	129	43	58	23	24			46.3
1885													502	
1886													612	
1887													451	
1888													714	
1889	24	54	28	51	53	35	183	62	77	75	18	16	676	23.3
1890	53	3	16	87	58	127	96	112	93	35	89	4	773	37.0
Summe Jahre													6393 10	
Mittel													639.3	
Maxim.													773	
Minim.													451	
1886-90													645.2	
Přepych bei Opočno														
H = 308 m						(*Adler, Dedinebach*)								h_r = 1 m
1878	35	20	77	60	41	69	71	86	21	60	24	43	607	40.6
1879	25	42	38	33	70	143	85	79	28	40	61	25	669	64.7
1880	33	22	28	40	86	89	50	94	29	83	40	99	693	35.8
1881	18	26	74	19	34	77	93	89	79	42	15	19	585	41.5
1882	21	22	18	40	66	96	64	106	113	34	111	77	768	67.5
1883	29	9	31	19	53	152	98	57	59	20	21	56	604	52.4
1884	21	7	57	20	37	101	140	33	46	90	47	69	668	37.0
1885	4	15	37	34	40	30	66	47	83	26	29	45	456,	32.0
1886	24	8	48	41	13	121	104	48	64	46	20	84	621	44.2
1887													496	
1888													737	
1889	28	59	36	69	63	42	192	53	87	89	23	9	750	35.6
1890	74	4	20	98	64	145	107	151	90	46	114	8	921	47.7
Summe	312	234	464	473	567	1065	1070	843	699	576	505	534	8575	
Jahre	11	11	11	11	11	11	11	11	11	11	11	11	13	
Mittel	28.4	21.3	42.2	43.0	51.5	96.8	97.3	76.6	63.5	52.4	45.9	48.5	667.4	
Maxim.	74	59	77	98	86	152	192	151	113	90	114	99	921	
Minim.	4	4	18	19	13	30	50	33	21	20	15	8	456	
1881-85	18.6	15.8	43.4	26.4	46.0	91.2	92.2	66.4	76.0	42.4	44.6	53.2	616.2	
1886-90													705.0	
Wranow bei Opočno														
H = 270 m						(*Adler, Dedinabach*)								h_r = 1 m
1879	27	43	28	36	77	148	80	61	28	37	52	32	649	74.2
1880	21	26	40	45	93	113	95	94	31	71	39	101	769	50.1

Niederschlagshöhe

Elbe

	Jan.	Febr.	März	April	Mai	Juni	Juli	Aug.	Sept.	Okt.	Nov.	Dec.	Jahr	Tages-Max.
1881	10	24	69	14	34	85	83	92	76	41	13	25	566	45.8
1882	21	15	14	42	61		92	94	77	31	117	55		33.8
1883	20	10	27	15		127			50	27	21			
1885													475	
1886													599	
1887													450	
1888													721	
1889	24	48	31	55	76	36	163	34	83	95	18	2	665	44.0
1890	69	4	16	109	40	129	126	110	94	41	84	4	826	57.7
1886-90													652.2	

Ledetz bei Hohenbruck

H = 250 m (*Adler, Dedinabach*) h_r = 1 m

1879	28	49	32	42	79	173	83	76	30	39	66	28	725	85.5
1880	24	26	35	45	95	77	90	95	28	72	41	87	715	39.5
1881	10	26	56	5	42	105	82	94	79	45	14	25	583	41.4
1882	21	29	23	48	65	101	79	110	74	38	106	76	770	37.2
1883	25	14	29	18	49	145	137	39	50	31	27			68.2
1885													486	
1886													623	
1887													433	
1888													682	
1889	22	49	20	40	42	32	159	46	86	82	31	8	617	25.3
1890	69	4	17	73	135	136	95	122	79	36	116	7	889	70.1
Summe Jahre													6523 10	
Mittel													652.3	
Maxim.													889	
Minim.													433	
1886-90													648.8	

Swinar bei Königgrätz

H = 240 m (*Adler*) h_r = 1 m

1879	21	46	31	40	72	144	74	71	21	28	34	31	613	70.7
1880	15	21	15	23	74	74	105	123	28	75	33	86	672	50.2
1881	12	10	44		62	81	53	86	72	45	7	23		45.3
1882	14	12	12	41	52	88	66	75	96	41	66	55	618	33.5
1884	11	7	9	18	32	153	100	43	37	23	25			58.4
1885													359	
1886													556	
1887													412	
1888													625	
1889	17	42	16	61	17	46	133	24	74	68	20	8	526	25.8
1890	48	4	14	102	70	71	71	100	70	38	82	8	678	32.3
1886-90													559.4	

Neu Königgrätz

H = 278 m (*Adler*) h_r = 1 m

1879					67	152	77	67	16	39	62	37		56.8
1880	17	28	28		88	96	120	110	27	61	38	90		47.8

Niederschlagshöhe

Elbe

	Jan.	Febr.	März	April	Mai	Juni	Juli	Aug.	Sept.	Okt.	Nov.	Dec.	Jahr	Tages-Max.
1881	13	17	66	11	35	96	63	80	83	44	9	25	542	46.3
1882	42	20	25	48	46	88	80	104	89	39	109	72	762	32.2
1883	34	14		26	38	146	161	57	57	24	20			59.2
1885													449	
1886													575	
1887													389	
1888													684	
1889	22	39	29	81	29	49	138	48	80	88	26	8	637	28.3
1890	47	5	5	93	61	90	96	110	86	37	97	11	738	36.5
1886-90													604.6	

Königgrätz

H = 226 m (*Adler*) h_r = 1 m

1819				26	72	75	92	199	56	33	40	39		
1820	56	6	43	24	118	87	48	28	67	41	38	37	593	
1821	26	11	32	24	40	74	94	97	83	23	58	58	620	
1822	53	14	77	40	40	24	120	102	55	14	17	4	560	
1823	46	77	25	35	54	141	71	63	34	12	21	49	628	
1824	19	27	8	40	66	80	46	47	30	54	88	64	569	
1825	33	28	16	35	54	45	15	74	33	31	59	12	435	
1826	14	36	27	97	44	73	69	22	14	57	40	41	534	
1827	83	32	66	47	37	102	19	102	21	36	56	28	629	
1828	63	53	44	38	44	59	52	89	21	41	32	44	580	
1831	15	19	67	86	62	124	156	221	122	9	141	56	1078	
1832	28	0	21	8	92	71	151	92	13	17	42	56	591	
1833	15	72	29	167	35	90	122	144	118	9	27	246	1074	
1834	91	14	17	28	39	104	28	61	16	42	12	37	489	
1835	64	34	65	33	88	70	54	52	44	52	26	25	607	
1836	24	51	12	81	56	75	63	55	83	10	104	52	666	
1837	37	38	42	93	126	58	79	27	56	43	95	49	743	
1838	60	23	58	67	80	125	61	110	28	36	51	13	712	
1839	85	29	15	37	65	69	58	88	70	22	29	114	681	
1840	92	10	42	1	44	70	53	116	64	45	65	11	613	
1841	103	9	19	30	22	145	133	80	3	38	96	83	761	
1842	14	15	110	56	10	22	22	75	53	36	52	19	484	
1843	84	1	35	98	40	174	97	88	65	82	55	33	852	
1844	17	48	51	24	207	27	121	126	97	77	16	1	812	
1845	11	49	65	47	61	58	55	140	75	49	26	99	735	
1846	86	31	11	88	73	57	28	50	52	65	34	59	634	
1847	41	45	15	91	75	102	127	53	102	60	7	17	735	
1848	17	42	76	53	24	102	63	35	58	47	50	5	572	
1849	63	40	50	59	83	29	34	63	26	84	37	72	640	
1850	42	42	22	47	55	115	39	28	26	77	52	18	563	
Summe	1382	896	1160	1600	1906	2447	2170	2527	1585	1242	1466	1441	19190	
Jahre	29	29	29	30	30	30	30	30	30	30	30	30	29	
Mittel	47.7	30.9	40.0	53.3	63.5	81.6	72.3	84.2	52.8	41.4	48.9	48.0	664.6	
Maxim.	103	77	110	167	207	174	156	221	122	84	141	246	1078	
Minim.	11	0	8	1	10	22	15	22	3	9	7	1	435	
1821-25	35.4	31.4	31.6	34.8	50.8	72.8	69.2	76.6	47.0	26.8	48.6	37.4	562.4	
1831-35	42.6	27.8	39.8	64.4	63.2	91.8	102.2	114.0	62.6	25.8	49.6	84.0	767.8	
1836-40	59.6	30.2	33.8	55.8	74.2	79.4	62.8	79.2	60.2	31.2	68.8	47.8	683.0	
1841-45	45.8	24.4	56.0	51.0	68.0	85.2	85.6	101.8	58.6	56.4	49.0	47.0	728.8	
1846-50	49.8	40.0	34.8	67.6	62.0	81.0	58.2	45.8	52.8	66.6	36.0	34.2	628.8	

Niederschlagshöhe

Elbe

	Jan.	Febr.	März	April	Mai	Juni	Juli	Aug.	Sept.	Okt.	Nov.	Dec.	Jahr	Tages-Max.
Wysoka [Forsthaus] (*Elbe*) H = 250 m														h_r = 1 m
1879	26	47	26	42	60	155	89	57	16	41	58	34	651	57.5
1880	19	29	28	33	79	79	108	111	35	87	35	92	735	40.7
1881	11	13	55	5	32	71	52	86	68	41	6	16	456	39.0
1882	12	16	26	34	26	64	31	72	36	48	75	63	503	19.4
1883	23	8	13	21		138	194	60	65	24	17			68.7
1885	4	18	36	44	46	32	51	69	89	32	38	37	496	
1886	42	10	57	56	16	161	73	70	34	37	12	82	650	
1887	4	10	33	5	44	33	34	70	16	12	86	28	375	
1888	11	17	44	62	10	146	82	107	49	46	22	10	606	
1889	14	38	23	63	47	48	137	44	88	77	25	10	614	23.0
1890	34	4	8	33	59	86	99	106	85	36	65	11	626	34.2
Summe Jahre	200 11	210 11	349 11	398 11	419 10	1013 11	950 11	854 11	581 11	481 11	439 11	383 10	5712 10	
Mittel	18.2	19.1	31.7	36.2	41.9	92.1	86.4	77.6	52.8	43.7	39.9	38.3	577.9	
Maxim.	42	47	57	63	79	161	194	111	89	87	86	92	735	
Minim.	4	4	8	5	10	32	31	44	16	12	6	10	375	
1886–90	21.0	15.8	33.0	43.8	35.2	94.8	85.0	79.4	54.4	41.6	42.0	28.2	574.2	
Chwojnow (*Brodetzkybach*) H = 303 m														h_r = 1 m
1879	24	48	37	43	90	189	83	71	46	38	73	39	781	65.6
1880	21	25	28	38	105	33	94	106		69	35	87		26.0
1881	11	15	58	17	25	93	65	88	64	44	10			54.4
1882	17	17					105	92						
1883	12	16												
1890					67	82	96	103	76	42	92	10		29.7
Chwojenetz (*Brodetzkybach*) H = 250 m														h_r = 1 m
1890					71	105	111	122	76	42	92	12		34.4
Lan (*Chrudimka*) H = 630 m														h_r = 1 m
1879				51	92	186	90	109	62	49	97	70		49.7
1880	30	28	45	61	185	77	70	182	53	78	52	141	1002	66.7
1881	9	10	110	20	115	120	107	*160*	68	62	30	15	*826*	*100*
1882	21	28	30	54	105	93	163	143	93	47	74	57	908	69.5
1883	*4*	*28*	11	18	68	228		66		42	25			73.6
1885													544	
1886													817	
1887													543	
1888													841	
1889	46	86	64	49	74	54	133	71	140	93	25	18	853	31.0
1890	68	6	33	133	110	154	122	150	122	64	76	12	1050	43.3
1886–90													640.8	

Niederschlagshöhe

Elbe

	Jan.	Febr.	März	April	Mai	Juni	Juli	Aug.	Sept.	Okt.	Nov.	Dec.	Jahr	Tages-Max.
Wortowa (*Chrudimka*)														
H = 650 m														h_r = 1 m
1879		49	56	52	112	184	88	103	68	49	99	32		49.6
1880	29	25	38	87	185	85	74	160	52	80	60	61	936	68.3
1881	4		111	35	98	106	87	112	65	62	30	4		*100*
1882		28	16	57		85	124			47	54	48		
1883	7	*26*	11	20	70	222	140							68.4
1885													495	
1886													807	
1887													518	
1888													1124	
1889	27	80	63	43	26	52	131	72	122	94	39	18	767	31.5
1890	69	12	49	107	50	91	74	93	72	67	80	15	779	30.0
1886-90													799.0	
Hlinsko (*Chrudimka*)														
H = 570 m														h_r = 1 m
1873	49	70	81	87	129	106	20	8	118	116	125	89	998	11
1875			33	21	49	124	68	56	44	104	86	49		
1876	45	67	91	29	55	80	47	59	81	13	24	40	631	31.0
1877	32	84	46	25	46	24	77	36	25	16	28	36	475	14.7
1878	62	16	87	77	52	65	85	62	26	49	31	41	653	31.5
1879	49	39	41	25	85	118	94	85	51	37	66	46	736	36.7
1880	60	36	35	39	157	120	66	177	43	57	48	87	925	76.8
1881	9	46	95	20	93	76	107	119	62	48	25	13	713	57.0
1882	12	32	21	38	73	73	152	103	66	43	74	66	753	55.0
1883	16	22	27	17	29	176	90	80	40	19	27	124	667	76.8
1884	42	8	44	42	50	147	158	19	43	77	32	56	718	71.3
1885	6	12	23	38	75	55	49	32	46	70	42	50	498	30.2
1886	59	23	37	39	37	265	73	36	26	36	26	38	695	73.0
1887	28	23	61	18	56	26	34	76	39	18	55	49	483	20.1
1888	34	39	39	49	8	90	94	142	59	66	48	30	698	59.8
1889	46	74	46	44	76	72	95	47	96	48	26	19	689	55.7
1890	57	7	29	92	57	98	80	56	84	47	98	6	711	38.7
Summe	606	598	836	700	1127	1715	1389	1193	949	864	861	839	11043	
Jahre	16	16	17	17	17	17	17	17	17	17	17	17	16	
Mittel	37.9	37.4	49.2	41.2	66.3	100.9	81.7	70.2	55.8	50.8	50.6	49.4	691.4	
Maxim.	62	84	95	92	157	265	158	177	118	116	125	124	998	
Minim.	6	7	21	17	8	24	20	8	25	13	24	6	475	
1876-80	49.6	48.4	60.0	39.0	79.0	81.4	73.8	83.8	45.2	34.4	39.4	50.0	684.0	
1881-85	17.0	24.0	42.0	31.0	64.0	105.4	111.2	70.6	51.4	51.4	40.0	61.8	669.8	
1886-90	44.8	33.2	42.4	48.4	46.8	110.2	75.2	71.4	60.8	43.0	50.6	28.4	655.2	
Petrkow (*Chrudimka*)														
H = 580 m														h_r = 1 m
1879	29	57	48	63	101	134	98	83	62	48	103	55	881	51.8
1880	40	36	39	47	170	109	65	162	36	74	55	113	946	67.2
1881	8	20	114	23	101	122	101	140	65	61	22	23	800	78.4
1882	17	43	37	67	101	91	161	122	75	51	*80*	87	932	62.2
1883	36	34	51	21	63	233	160	46	45	31	24			67.2
1885													426	

Niederschlagshöhe

Elbe

	Jan.	Febr.	März	April	Mai	Juni	Juli	Aug.	Sept.	Okt.	Nov.	Dec.	Jahr	Tages-Max.
1886													650	
1887													448	
1888													953	
1889	52	75	58	56	54	85	139	40	107	81	31	26	804	27.4
1890	80	4	39	157	55	159	98	110	134	83	111	14	1044	62.8
Summe Jahre													7884 10	
Mittel													788.4	
Maxim.													1044	
Minim.													426	
1886-90													779.8	

Rohozna

H = 600 m (*Chrudimka*) h_r = 1 m

1879	26	56	38	66	119	133	99	73	71	47	80	60	868	50.2
1880	40	38	41	56	202	76	93	170	69	75	58	135	1053	65.0
1881	10	13	105	33	100	107	94	134	76	63	26	19	780	65.4
1882	*20*	27	40	77	91	94	211	140	88	57	79	61	985	72.0
1883	23	19	100		49	222	140	26	35	37	27			64.7
1885													542	
1886													796	
1887													655	
1888													834	
1889	21	52	47	42	31	44	173	59	102	88	25	21	705	31.1
1890	58	4	33	132	58	129	108	96	135	60	121	28	962	52.2
Summe Jahre													8180 10	
Mittel													818.0	
Maxim.													1053	
Minim.													542	
1886-90													790.4	

Střiteř [Jagdschloss]

H = 620 m (*Chrudimka*) h_r = 1 m

1879	32	56	53	56	94	147	87	71	106	55	83	54	894	64.5
1880	41	29	34	48	186	71	86	188	58	80	61	105	987	69.0
1881	9	8	73	19	59	93	102	147	65	42	22	20	659	87.5
1882	21	23	33	49	68	75	164	132	77	48	60	62	812	46.0
1883	23	29	32	21	44	205	160	31	44	25	16			64.4
1885													721	
1886	55	8	58	90	22	210	103	44	57	86	37	113	883	
1887	12	27	80	40	97	87	58	151	45	24	78	61	760	
1888	58	70	78	72	5	126	124	163	77	69	46	29	917	
1889	30	94	46	62	39	33	146	60	130	97	35	24	796	30.4
1890	77	8	25	128	79	166	97	105	126	63	122	12	1008	53.4
Summe Jahre	358 10	352 10	512 10	585 10	693 10	1213 10	1127 10	1092 10	785 10	589 10	560 10	480 9	8437 10	
Mittel	35.8	35.2	51.2	58.5	69.3	121.3	112.7	109.2	78.5	58.9	56.0	53.3	839.9	

Niederschlagshöhe

Elbe

	Jan.	Febr.	März	April	Mai	Juni	Juli	Aug.	Sept.	Okt.	Nov.	Dec.	Jahr	Tages-Max.
Maxim.	77	94	80	128	186	210	164	188	130	97	122	113	1008	
Minim.	9	8	25	19	5	33	58	31	44	24	16	12	659	
1886-90	46.4	41.4	57.4	78.4	48.4	124.4	105.6	104.6	87.0	67.8	63.6	47.8	872.8	
Klokočow														
H = 550 m					(*Chrudimka*)								h_r = 1 m	
1879	*32*	47	42	55	82	163	96	84	79	49	94	59	882	49.4
1880	45	29	35	68?	154	112	97	154	59	85	50	85	973	50.6
1881	10	12	66	17	56	113	91	124	86?	46	21	20	662	61.5
1882	13	27	27	55	81	89	156	144	100	51	58	70	871	56.2
1883	32	46	23	15	38	206	195	32	52	26	18			46.2
1885													559	
1886													606	
1887													736	
1888													458	
Proseč														
H = 560 m					(*Chrudimka*)								h_r = 1 m	
1879	33	47	42	49	84	164	101	80	91	60	92	49	892	47.1
1880	50	29	36	58	151	127	98	181	35	90	51	89	995	43.6
1881	12	11	66	20	53	105	101	128	125	49	22	16	708	66.5
1882	18	29	39	88	92	89	190	153	102	52	63	*70*	985	56.2
1883	31	46	29	22	45	246	195	40	67	32	18			65.8
1885													524	
1886													802	
1887	5	25	63	33	103	86	54	104	23	20	64	55	635	31.4
1888	31	47	40	54	7	126	91	124	66	57	10	17	670	41.1
1889	15	71	48	82	44	58	127	58	111	102	46	28	790	31.9
1890	77	6	22	148	74	170	110	98	73	39	118	12	947	50.6
Summe Jahre													7948 10	
Mittel													794.8	
Maxim.													995	
Minim.													524	
1886-90													768.8	
Chlum														
H = 528 m					(*Chrudimka*)								h_r = 1 m	
1879	34	58	36	57	63	105?	96	69	59	49	83	51	760?	32.5
1880	37	39	35	51	175	71	89	157	42	65	52	109	922	41.9
1881	15	12	90	23	71	99	78	90	77	67	24	22	668	37.0
1882	18	30	33	62	73	75	144	113	88	40	86	81	843	52.0
1883	32	30	40	22	63	197	189	33	65	24	23			68.0
1885													628	
1886													823	
1887													694	
1888													949	
1889	23	71	44	53	37	87	113	49	116	84	24	19	720	37.5
1890	73	6	16	126	68	144	107	89	124	57	109	12	931	42.0

Niederschlagshöhe

Elbe

	Jan.	Febr.	März	April	Mai	Juni	Juli	Aug.	Sept.	Okt.	Nov.	Dec.	Jahr	Tages-Max.
Summe Jahre														7938 10
Mittel														793.8
Maxim. Minim.														949 628
1886-90														823.4

Kuchanowitz

H = 316 m (*Chrudimka*) h_r = 1 m

1879	26	50	34	51	80	113	78	79	58	26	72	45	712	43.1
1880	17	36	30	45	150	57	69	151	26	70	37	122	810	51.0
1881	7	24	85	19	58	97	89	115	56	54	16	20	640	66.5
1882	16	32	29	45	75	80	156	105	54	23	80	53	748	62.0
1883	23	19	29	16	51	201	157	58	47	21	19			80.0
1885													500	
1886													648	
1887													538	
1889	10	57	29	48	28	89	153	40	101	78	28	23	684	30.3
1890	68	4	23	131	65	125	103	136	111	61	85	8	920	42.3

Nassaberg

H = 500* m (*Chrudimka*) h_r = 1 m

1879	25	54	44	47	96	156	80	79	42	46	109	44	822	39.5
1880	18	38		50	191	72	97	159	38	65	51	102		67.3
1881	15	19	97	9	48	69	67	85	41	28	8			46.0
1882		10	20		68	77	127	110	54	48	59			56.0
1883	8	7	13											

Liban

H = 390 m (*Chrudimka*) h_r = 1 m

1875						127	64	52	38	100	92	56		
1876	14	80	136	34	60	49	44	95	86	14	23	63	698	33.0
1877	22	98	68	24	73	42	115	64	45	22	43	37	653	51.2
1878	35	15	116	77	61	62	42	57	61	52	20	39	637	26.8
1879	32	48	48	44	89	147	47	70	49	27	76	28	705	56.0
1880	30	32	23	43	168	79	86	154	32	67	38	80	832	68.8
1881	6	20	69	16	43	93	85	116	62	50	15	4	579	75.8
1882	10	20	26	44	67	96	139	108	60	54	56	47	727	55.3
1883	20	9	33	13	49	188	166	37	95	32	25	69	736	62.0
1884	46	15	45	30	27	166	100	26	40	104	34	56	689	
1885	4	8	46	21	70	62	95	30	110	40	24	29	539	42.0
1886	36	12	34	55	13	224	44	9	14	50	18	106	615	
1887													486	55.5
Summe Jahre	255 11	357 11	644 11	401 11	720 11	1335 12	1027 12	818 12	692 12	612 12	464 12	614 12	7896 12	
Mittel	23.2	32.5	58.5	36.5	65.5	111.3	85.6	68.2	57.7	51.0	38.7	51.2	679.9	
Maxim.	46	98	136	77	168	224	166	154	110	104	92	106	832	
Minim.	4	8	23	13	13	42	42	9	14	14	15	4	486	
1876-80	26.6	54.6	78.2	44.4	90.2	75.8	66.8	88.0	54.6	36.4	40.0	49.4	705.0	
1881-86	17.2	14.4	43.8	24.8	51.2	121.0	117.0	63.4	73.4	56.0	30.8	41.0	654.0	

Niederschlagshöhe

Elbe

	Jan.	Febr.	März	April	Mai	Juni	Juli	Aug.	Sept.	Okt.	Nov.	Dec.	Jahr	Tages-Max.
Slatinan (*Chrudimka*)														
H = 296 m														h_r = 1 m
1879	27	44	30	51	76	124	86	72	50	30	63	41	694	41.0
1880	22	25	31	42	134	71	80	140	35	68	32	68	748	44.4
1881	6	18	70	20	53	104	74	113	67	43	11	17	596	66.2
1882	14	20	32	39	68	77	145	102	87	42	67	64	757	54.8
1883	36	16	31			200	157	47	60	21	17			69.2
Chrudim (*Chrudimka*)														
H = 270 m														h_r = 1 m
1874								45	19	24	16	57		
1875	39	17	29	12	80	97	57	61	37	82	56	65	632	
1876	15	79	57	33	40	16	25	115	61	21	37	38	537	43.5
1877	43	76	16	8	49	16	105	63	29	32	24	34	495	45.6
1878	42	11	39	45	52	52	37	36	59	60	34	35	502	29.5
1879	19	47	40	50	74	150	87	77	43	30	72	34	723	40.1
1880	24	26	29	39	121	107	119	134	42	70	30	66	807	44.1
1881	10	14	70	18	42	83	62	98	56	36	12	16	517	59.4
1882	12	16	29	37	64	83	129	100	80	40	70	64	724	61.2
1883	22	14	24	27	38	210	134	103	65	25	14	49	725	77.0
1884	36	11	55	36	36	144	105	35	44	99	32	46	679	47.1
1885	4	10	50	33	77	34	131	29	86	34	34	36	558	42.3
1886	40	14	38	85	20	159	82	64	26	47	19	88	682	52.8
1887	7	14	38	18	100	31	34	100	25	9	79	32	487	33.7
1888	20	37	59	76	8	160	80	103	55	58	24	13	693	37.8
1889	18	39	30	57	63	57	156	44	97	77	34	7	679	28.5
1890	46	3	14	105	72	107	100	147	65	43	86	16	804	47.8
Summe	397	428	617	679	936	1506	1443	1354	889	787	673	696	10244	
Jahre	16	16	16	16	16	16	16	17	17	17	17	17	16	
Mittel	24.8	26.8	38.6	42.4	58.5	94.1	90.2	79.6	52.3	46.3	39.6	40.9	634.1	
Maxim.	46	79	70	105	121	210	156	147	97	99	86	88	807	
Minim.	4	3	14	8	8	16	25	29	19	9	12	7	487	
1876-80	28.6	47.8	36.2	35.0	67.2	68.2	74.6	85.0	46.8	42.6	39.4	41.4	612.8	
1881-85	16.8	13.0	45.6	30.2	51.4	110.8	112.2	73.0	66.2	46.8	32.4	42.2	640.6	
1886-90	26.2	21.4	35.8	68.2	52.6	102.8	90.4	91.6	53.6	46.8	48.4	31.2	669.0	
Čachnow (*Chrudimka*)														
H = 650 m														h_r = 1 m
1879				64	101	191	97	106	64	53	99	48		49.0
1880	52	38	36	71	193	52	59	204	57	69	56	128	1015	67.7
1881	12	16	117	24	107	131	142	106	82	87	18	21	863	50.3
1882	23	27	32	57	129	91	142	152		44	72	26?		72.5
1883	18	38	44	27		231	237	109	47	28	23			67.0
1885													582	
1886													771	
1887													652	
1888													922	
1889	39	53	80	64	49	80	169	77	138	108	27	13	897	42.5
1890	76	5	25	148	70	167	101	135	128	76	124	14	1069	52.6

Niederschlagshöhe

Elbe

	Jan.	Febr.	März	April	Mai	Juni	Juli	Aug.	Sept.	Okt.	Nov.	Dec.	Jahr	Tages-Max.
Richenburg (*Chrudimka*)														
H = 437 m														h_r = 1 m
1879				44	92	163	90	105	59	40	66?	39		58.5
1880	33	33	35	39	163	96	32	207	34	51	37	83	843	83.5
1881	12	10	68	26	61	101	116	83	76	67	17	17	654	45.6
1882	15	29	27	53	133	72	145	108	110	29	47	61	829	64.4
1883	26	28	25	5	55	239	211	62	44	32	42			72.5
1885	6	6	18	54	95	26	163	39	120	39	42	51	659	56.5
1886	80	10	69	74	17	268	71	38	96	56	16	61	856	80.5
1887	12	14	46	28	91	28	35	90	43	16	32	37	472	31.7
1888	48	60	54	84	5	106	97	156	110	65	39	28	852	42.3
1889	19	91	41	63	31	118	113	63	137	92	31	30	829	35.0
1890	61	3	35	90	124	135	104	140	109	50	88	11	950	42.0
Summe	312	284	418	560	867	1352	1177	1091	938	537	457	418	6944	
Jahre	10	10	10	11	11	11	11	11	11	11	11	10	9	
Mittel	31.2	28.4	41.8	50.9	78.8	122.9	107.0	99.2	85.3	48.7	41.5	41.8	777.5	
Maxim.	61	91	69	90	163	268	211	207	137	92	88	83	950	
Minim.	6	3	18	5	5	26	35	38	34	16	16	11	472	
1886-90	44.0	35.6	49.0	67.8	53.6	131.0	84.0	97.4	99.0	55.8	41.2	33.4	791.8	
Paseka [Forsthaus] (*Chrudimka*)														
H = 650 m														h_r = 1 m
1879	30	61	64	46	109	162	64	68	40	42	53?	35	774	51.3
1880	34	28	34	44	207	70	60	221	59	60	40	95	952	68.0
1881	19	11	72	18	67	122	124	81	88	73	20	19	714	41.0
1882	18	26	39	53	87	92	162	136	103	53	55	56	880	70.0
1883	20	35	38	27	58	210	217	67	55	34	15			68.0
1885	13	14	48	69	67	83	72	42	111	41	24	55	639	
1886	60	14	55	60	19	270	87	75	59	42	44	102	887	
1887	17	26	61	50	85	30	48	92	39	23	87	52	610	
1888	48	72	58	56	8	102	87	134	96	84	30	20	795	
1889	29	101	56	67	49	114	132	80	112	108	39	28	915	68.0
1890	50	11	23	29	66	125	68	128	142	47	81	23	793	69.0
Summe	338	399	548	519	822	1380	1121	1124	904	607	488	485	7959	
Jahre	11	11	11	11	11	11	11	11	11	11	11	10	10	
Mittel	30.7	36.3	49.8	47.2	74.7	125.5	101.9	102.2	82.2	55.2	44.4	48.5	798.6	
Maxim.	60	101	72	69	207	270	217	221	142	108	87	102	952	
Minim.	13	11	23	18	8	30	48	42	39	23	15	19	610	
1886-90	40.8	44.8	50.6	52.4	45.4	128.2	84.4	101.8	89.6	60.8	56.2	45.0	800.0	
Neuschloss bei Hohenmauth (*Chrudimka*)														
H = 400 m														h_r = 1 m
1879	23	61	57	46	103	158	91	102	36	39	81	41	838	54.5
1880	40	39	39	41	172	84	51	188	45	69	38	89	895	81.7
1881	11	10	70	24	75	94	99	70	63	56	13	12	597	44.3
1882	12	17	30	49	126	88	113	156	78	28	49	69	815	61.0
1883	27	37	25	13	70	218	193	56	50	33	10			93.0
1885													570	

Niederschlagshöhe

Elbe

	Jan.	Febr.	März	April	Mai	Juni	Juli	Aug.	Sept.	Okt.	Nov.	Dec.	Jahr	Tages-Max.
1886													728	
1887													500	
1888													765	
1889	10	37	24	42	59	77	99	64	115	80	10	12	629	40.2
1890	38	4	10	120	80	124	94	133	108	54	103	15	883	38.5
1886-90													701	

Zdislaw-Koschumberg

H = 350* m (*Chrudimka*) h_r = 1 m

1879				54	105	140	94	93	56	34	67	34		52.5
1880	22	28	33	46	141	71	70	178	40	69	50	75	823	72.2
1881	8	4	56	20	44	91	127	89	84	58	11	17	609	61.1
1882	11	13	25	51	116	74	179	134	142	42	50	48	885	65.3
1883	24	25	57	7	37	184	196	43	44	24	8			48.0
1885													531	
1886													642	
1887													336	
1888													613	
1889	15	44	38	49	35	123	148	44	106	96	18	7	723	45.1
1890	20	4	6	116	91	112	100	105	88	41	74	17	774	29.2
1886-90													617.6	

Podlažitz

H = 275 m (*Chrudimka*) h_r = 1 m

1879	27	53	35	39	89	111	70	88	60	31	59	31	693	47.2
1880	15	22	29	40	135	57	48	181	40	66	35	76	744	67.8
1881	6	10	60	20	45	117	69	90	62	53	11	19	562	54.4
1882	14	23	*26*	58	76	83	178	111	89	39	47	47	791	55.0
1883	22	20	21		45	241	206	45	62	26	17			62.3
1885													495	
1886													698	
1887													580	
1888													766	
1889	22	49	34	51	47	131	152	59	100	85	34	9	773	49.3
1890	54	4	13	127	64	128	81	113	106	44	92	18	844	36.3
Summe Jahre													6946 10	
Mittel													694.6	
Maxim.													844	
Minim.													495	
1886-90													732.2	

Rositz

H = 266 m (*Chrudimka*) h_r = 1 m

1877	38	69	48	14	68	23	97	66	34	23	27	34	541	50.9
1878	45	19	79	86	75	69	51	83	74	53	28	28	690	53.6
1879	14	47	39	39	95	136	92	82	47	27	57	32	707	38
1880	10	22	26	51	118	57	99	154	30	72	34	61	734	48
1881	3	11	59	17	30	118	80	99	66	45	11	12	551	47
1882	13	18	23	48	80	74	109	98	83	38	46	59	689	32

Niederschlagshöhe

Elbe

	Jan.	Febr.	März	April	Mai	Juni	Juli	Aug.	Sept.	Okt.	Nov.	Dec.	Jahr	Tages-Max.
1883	19	19	23	13	40	216	144	29	43	19	11	40	616	82.3
1884	32	11	63	29	29	106	116	41	37	88	24	39	615	25.3
1885	4	12	47	32	67	41	80	25	99	27	30	35	499	33.5
1886	45	6	36	67	18	224	58	44	56	44	15	87	700	63
1887	5	16	27	20	74	29	66	84	17	10	70	26	444	35
1888	23	36	43	58	4	114	89	111	63	56	24	13	634	33
1889	11	36	33	46	34	156	143	43	66	89	35	9	701	74
1890	45	2	13	111	58	94	79	121	73	38	81	13	728	25
Summe Jahre	307 14	324 14	559 14	631 14	790 14	1457 14	1303 14	1080 14	788 14	629 14	493 14	488 14	8849 14	
Mittel	21.9	23.1	39.9	45.1	56.4	104.1	93.1	77.1	56.3	44.9	35.2	34.9	632.0	
Maxim.	45	69	79	111	118	224	144	154	99	89	81	87	734	
Minim.	3	2	13	13	4	23	51	25	17	10	11	9	444	
1881-85	14.2	14.2	43.0	27.8	49.2	111.0	105.8	58.4	65.6	43.4	24.4	37.0	594.0	
1886-90	25.8	19.2	30.4	60.4	37.6	123.4	87.0	80.6	55.0	47.4	45.0	29.6	641.4	

Wčelakow [Forsthaus]

H = 500 m (*Chrudimka*) h_r = 1 m

1879	19	51	31	50	84	138	72	75	53	34	50	40	697	54.2
1880	15	41	33	45	161	75	51	160	42	54	41	74	792	56.0
1881	3	24	99	19	66	92	65	114	57	49	*14*	11	613	67.6
1882	12	24	29	52	76	73	160	95	62	46	62	55	746	62.8
1883	24	15	21	16	45	230	150	31	29	24	18			84.8
1885	4	6	34	37	61	48	104	41	82	37	44	18	516	
1886	24	7	34	79	14	221	82	53	39	44	19	71	687	
1887	3	14	42	24	71	30	56	96	35	13	73	25	482	
1888	21	37	72	45	6	112	96	205	93	55	46	12	800	
1889	26	44	33	41	34	104	150	47	83	74	30	9	675	45.0
1890	63	2	18	113	60	126	80	119	101	65	94	6	847	48.2
Summe	214	265	446	521	678	1249	1066	1036	676	495	491	321	6855	
Jahre	11	11	11	11	11	11	11	11	11	11	11	10	10	
Mittel	19.5	24.1	40.5	47.4	61.6	113.5	96.9	94.2	61.5	45.0	44.6	32.1	680.9	
Maxim.	63	51	99	113	161	230	160	205	101	74	94	74	847	
Minim.	3	2	18	16	6	30	51	31	29	13	14	6	516	
1886-90	27.4	20.8	39.8	60.4	37.0	118.6	92.8	104.0	70.2	50.2	52.4	24.6	698.2	

Miřetitz

H = 400 m (*Chrudimka*) h_r = 1 m

1879		50	29	56	89	146	83	72	63	48	74	64		46.0
1880	19	33	41	49	194	88	85	197	50	70	56	114	996	80.6
1881	4	19	115	31	82	121	107	127	73	62	19	16	776	70.2
1882		23	34	64	106		181	134				71		65.9
1883	26	21	25	18	59	224	169	33	40	31	21			67.6

Smrček

H = 340* m (*Chrudimka*) h_r = 1 m

1879	23	50	48	46	93	143	92	82	37	27	59	38	738	51.2
1880	17	23	32	40	115	78	67	118	40	68	31	83	712	60.8

Niederschlagshöhe

Elbe

	Jan.	Febr.	März	April	Mai	Juni	Juli	Aug.	Sept.	Okt.	Nov.	Dec.	Jahr	Tages-Max.
1881	8	16	79	22	57	94	104	103	70	47	14	20	634	60.9
1882	14	27	18	56	73	78	143	107	63	44	55	63	741	60.2
1883	24	17	33	13	51	174	182	42	50	24	16			71.4
1885													537	
1886													777	
1887													502	
1888													747	
1889	24	58	32	54	48	102	133	65	88	72	21	1	698	60.3
1890	61	5	14	92	41	108	86	134	109	41	117	14	822	32.8
Summe Jahre													6908 10	
Mittel													690.8	
Maxim.													822	
Minim.													502	
1886–90													709.2	

Zaječitz

H = 280 m (*Chrudimka*) h_r = 1 m

1879	21	46	36	42	98	142	81	81	41	26	57	36	707	43.6
1880	15	11	*20*	40	145	64?	66?	147	38	65	29	53	693?	54.3
1881	6	5	33	5	35	56?	63	88	67	37	12	11	418	48.0
1882	9	22	25	46	56	69	*140*	94	63	36	*60*	47	*667*	
1883	23	10	16	9	44	140	155	26	28	14	4			56.0
1885													508	
1886													611	
1887													523	
1888													660	
1889	14	31	25	44	84	130	110	44	82	66	26	11	667	51.4
1890	44	3	10	104	58	111	108	131	95	60	98	10	832	36.4
Summe Jahre													6286 10	
Mittel													628.6	
Maxim.													832	
Minim.													418	
1886–90													658.6	

Nabočan

H = 240 m (*Chrudimka*) h_r = 1 m

1879	26	48	67	39	85	141	99	97	40	25	63	39	769	38.2
1880	13	20	18	34	104	49	65	112	37	65	29	54	600	36.1
1881	7	8	59	17	43	93	75	94	62	40	10	12	520	56.0
1882	11	14	21	44	52	71	154	100	68	37	59	55	686	53.0
1883	20	14	20	17	41	210	125	96	43	21	10			70.5
1885													485	
1886													676	
1887													454	
1888													620	
1889	16	33	33	52	40	92	178	39	98	77	34	13	705	44.4
1890	41	3	12	108	68	116	75	132	77	39	94	13	778	33.7

Niederschlagshöhe

Elbe

	Jan.	Febr.	März	April	Mai	Juni	Juli	Aug.	Sept.	Okt.	Nov.	Dec.	Jahr	Tages-Max.
Summe Jahre													6293 10	
Mittel													629.3	
Maxim.													778	
Minim.													454	
1886-90													646.6	

Wejwanowitz

H = 250 m (*Chrudimka*) h_r = 1 m

1882				44	51	71	129	98	47	33	47	55		
1883	22	15	21	22	38	202	132	49	54	13	11	28	607	50
1884	19	9	52	35	45	97	63	53	31	89	21	39	553	
1885	4	11	50	34	56	19	132	19	89	31	42	28	515	51
1886	32	3	35	81	25	153	98	52	29	34	11	69	622	44
1887	1	11	25	12	81	28	23	82	14	4	84	23	388	41
1888	16	31	42	47	12	139	76	103	55	56	22	8	607	40
1889	4	26	33	50	38	71	138	42	90	58	31	8	589	33
1890	26	10	9	107	70	101	96	126	66	44	76	10	741	34
1886-90	15.8	16.2	28.8	59.4	45.2	98.4	86.2	81.0	50.8	39.2	44.8	23.6	589.4	

Laubendorf [*Ergänzungsstation*]

H = 600 m (*Donau, March, Thaya, Schwarzawa*) h_r = 1 m

1877		65	46	16	64	34	119	39	30	21	15	37		
1878	56	27	76	74	38	25	36	27		26	38	38		
1879	21	34	39	27	51	128	80	73	39	26	38	14	570	
1880	20	13	6	32	73	66	36	106	36	28	22	38	476	
1881	10	13	60	16	65	44	51		50	57	15	10		
1882	9	29	37	46	76	71	169	78	90	44	76	51	776	
1883	28	24	24	8	69	162	110	90	52	34	20	65	686	
1884	25	12	41	46	73	76	101	13	32	128	31	32	610	
1885	14	12	39	34	93	58	65	44	76	21	32	22	510	
1886	70	13	48	50	53	183	57	35	38	28	25	71	671	
1887	7	18	59	31	72	22	43	76	44	24	79	34	509	
1888	34	93	45	70	8	130	90	139	82	62	19	10	782	
1889	28	56	20	38	36	54	152	102	124	89	24	22	745	42.5
1890	42	6	23	107	85	144	108	200	93	50	96	12	966	37.3
Summe	364	415	563	595	856	1197	1217	1022	786	638	530	456	7301	
Jahre	13	14	14	14	14	14	14	13	13	14	14	14	11	
Mittel	28.0	29.6	40.2	42.5	61.1	85.5	86.9	78.6	60.5	45.6	37.9	32.6	629.0	
Maxim.	70	93	76	107	93	183	169	200	124	128	96	71	966	
Minim.	7	6	6	8	8	22	36	13	30	21	15	10	476	
1881-85	17.2	18.0	40.2	30.0	75.2	82.2	99.2		60.0	56.8	34.8	36.0		
1886-90	36.2	37.2	39.0	59.2	50.8	106.6	90.0	110.4	76.2	50.6	48.6	29.8	734.6	

Polička [*Ergänzungsstation*]

H = 564 m (*Donau, March, Thaya, Schwarzawa*) h_r = 1 m

1875			70	52	79	79	102	60	46	95	101	97		

Niederschlagshöhe

Elbe

	Jan.	Febr.	März	April	Mai	Juni	Juli	Aug.	Sept.	Okt.	Nov.	Dec.	Jahr	Tages-Max.
1876	55	118	96	48	49	43	58	96	109	12	57	73	814	32.3
1877	40	87	79	28	76	40	123	64	41	22	45	53	698	29.9
1878	125	32	124	77	69	60	62	70	68	36	60	111	894	24.6
1879	41	53	76	34	85	183	64	78	51	54	91	24	834	44
1880	60	26	43	53	133	68	54	139	30	61	24	70	761	44
1881		12	47	19	53	47	66	85	49	41	11			
1882	10	17	26	41	74	53	135	71	61	42				
1883	27	21	29	13	44	133	108	83	40	27	15	68	608	41
1884	29	12	45	39	65	78	92			97	27	42		
1885	13	9	35	41	85	46	53	30	58	25	31	41	467	41
1886	65	13	52	50	16	166	48	61	57	34	27	78	667	
1887	10	17	51	40	67	27	54	67	44	19	71	25	492	23
1888	34	55	57	71	8	102	80		76	49	34	8		
1889	24	67	32	47	38	43	121	74	99	72	27	23	667	36
Summe	533	539	862	653	941	1168	1220	978	829	686	621	713	6902	
Jahre	13	14	15	15	15	15	15	13	14	15	14	13	10	
Mittel	41.0	38.5	57.5	43.5	62.7	77.9	81.3	75.2	59.2	45.7	44.4	54.8	681.7	
Maxim.	125	118	124	77	133	183	135	139	109	97	101	111	894	
Minim.	10	9	26	13	8	27	48	30	30	12	11	8	467	
1876-80	64.2	63.2	83.6	48.0	82.4	78.8	72.2	89.4	59.8	37.0	55.4	66.2	800.2	
1881-85		14.2	36.4	30.6	64.2	71.4	90.8			46.4				

Leitomischl

H = 347 m (*Chrudimka*) h_r = 1 m

1874	31	34	74	64	50	48	82	55	40	16	23	74	591	
1875	49	30	39	16	68	123	119	67	61	87	77	62	798	
1876	12	99	53	39	65	44	34	118	116	13	21	65	679	32.6
1877	35	79	42	13	61	22	155	60	33	23	23	39	585	74.4
1878	56	17	69	66	45	63	76	61	43	51	26	45	618	26.1
1879	17	47	39	30	77	184	99	139	45	39	73	38	827	69.3
1880	39	27	29	71	168	117	74	158	47	60	33	93	916	52.0
1881	9	12	67	14	60	99	95	84	62	50	16	12	580	34.2
1882	16	19	33	42	112	93	170	114	84	44	52	71	850	59.0
1883	28	30	23	13	62	193	132	68	48	26	19	59	701	76.2
1884	47	14	61	31	49	130	117	69	42	103	30	42	735	39.6
1885	8	17	49	44	96	19	75	36	83	29	35	48	539	52.3
1886	57	4	54	46	19	193	52	53	25	45	28	87	663	44.7
1887	12	25	43	33	82	43	69	75	30	18	53	45	528	27.5
1888	46	48	60	64	14	140	90	93	90	89	28	21	783	37.6
1889	33	68	41	52	47	66	166	70	112	96	32	20	803	37.0
1890	61	4	17	120	76	166	90	164	86	54	88	14	940	46.0
Summe	556	574	793	758	1151	1743	1695	1484	1047	843	657	835	12136	
Jahre	17	17	17	17	17	17	17	17	17	17	17	17	17	
Mittel	32.7	33.8	46.6	44.6	67.7	102.5	99.7	87.3	61.6	49.6	38.6	49.1	713.8	
Maxim.	61	99	74	120	168	193	170	164	116	103	88	93	940	
Minim.	8	4	17	13	14	19	34	36	25	13	16	12	528	
1876-80	31.8	53.8	46.4	43.8	83.2	86.0	87.6	107.2	56.8	37.2	35.2	56.0	725.0	
1881-85	21.6	18.4	46.6	28.8	75.8	106.8	117.8	74.2	63.8	50.4	30.4	46.4	681.0	
1886-90	41.8	29.8	43.0	63.0	47.6	121.6	93.4	91.0	68.6	60.4	45.8	37.4	743.4	

Niederschlagshöhe

Elbe

	Jan.	Febr.	März	April	Mai	Juni	Juli	Aug.	Sept.	Okt.	Nov.	Dec.	Jahr	Tages-Max.
Lubna [Forsthaus] (*Chrudimka*) H = 560 m														h_r = 1 m
1879			58	57	113	180	95	81	49	61	118	34		54.4
1880	46	28	39	67	192	85	*60*	203	48	73	45	102	988	57.3
1881	15	18	91	24	57	100	130	110	72	77	21	26	741	57.3
1882	9	17	27	64	76	95	156	115	106	49	71	70	855	68.2
1883	34	34	35	11	57	208	185	53	45	19	12			62.9
1885													716	
1886													960	
1887													645	
1888													940	
1889	44	112	80	68	33	65	171	92	135	102	34	30	966	48.2
1890	83	9	28	134	66	158	100	210	120	68	124	20	1120	45.6
1886-90													926.2	
Mändrik (*Chrudimka*) H = 473 m														h_r = 1 m
1879			53	41	102	187	114	125	49	54	80	46		73.2
1880	56	36	32	61	165	120	59	172	34	65	36	104	940	56.2
1881	10	14	62	21	71	102	91	90	77	70	18	11	637	29.2
1882	20	23	43	53	82	128	155	133	117	54	61	78	947	56.0
1883	33	32	23	18	58	225	127	113	60	37	29			88.7
1885													620	
1886													716	
1887	12	17	39	46	83	49	39	80	36	32	68	26	527	
1888	22	37	53	64	20	154	73	164	87	97	22	18	811	
1889	31	61	36	54	69	39	186	95	105	106	38	21	841	43.7
1890	71	4	18	117	111	162	100	192	88	59	105	13	1040	46.6
1886-90													787.0	
Horek [Forsthaus] (*Chrudimka*) H = 330* m														h_r = 1 m
1879			44	46	100	189	95	92	37	47	75	43		67.0
1880	39	27	30	36	135	63	69	169	49	76	41	101	835	85.7
1881	13	5		13	51	90	91	67	60	60	12	14		36.0
1882			29	43	118	104	149	111	73	45	60	78		57.4
1883	29	31	22	12	51	163	100	57	56	26	18			67.6
Hohenmauth (*Chrudimka*) H = 280 m														h_r = 1 m
1890	60	6	15	91	70	106	90	131	72	57	91	10	799	30.4
Pustina (*Chrudimka*) H = 450* m														h_r = 1 m
1879		63	62	43	99	153	99	103	46	31	90	44		66.2
1880	36	27	26	43	135	74	58	214	48					101.5
1881		12	51		43	109	109	73	69	48	11	8		36.8
1882	15	16	33	53	106	96	125	135	75	43	49			39.0

Niederschlagshöhe

Elbe

	Jan.	Febr.	März	April	Mai	Juni	Juli	Aug.	Sept.	Okt.	Nov.	Dec.	Jahr	Tages-Max.
Uhersko (*Chrudimka*)														
H = 250 m														h_r = 1 m
1879				36	103	176	91	76	37	33	65	21		47.5
1880	32	49	27	34	96	66	91	130	35	69	38	57	724	37.6
1882		11	18	42		95	107	136	93	39	55	89		
1883	35	10	24	12	33	164	181	28	68	14	13			74.6
1885	1	12	37	71	36	40	89	20	140	35	121	32	634	
1886	53	8	47	89	13	302	171	44	9	69	50	179	1034	
1887	1	21	70	29	126	38	97	81	24	4	69	44	604	
1888	17	29	74	39	19	162	70	116	99	75	50	3	753	
1889	12	82	68	176	13	39	105	52	166	102	54	2	871	39.6
1890	25	6	7	122	71	181	82	144	96	68	174	24	1000	38.0
Summe	176	228	372	650	510	1263	1084	827	767	508	689	451	5620	
Jahre	8	9	9	10	9	10	10	10	10	10	10	9	7	
Mittel	22.0	25.3	41.3	65.0	56.7	126.3	108.4	82.7	76.7	50.8	68.9	50.1	774.2	
Maxim.	53	82	74	176	126	302	181	144	166	102	174	179	1034	
Minim.	1	6	7	12	13	38	70	20	9	4	13	2	604	
1886-90	21.6	29.2	53.2	91.0	48.4	144.4	105.0	87.4	78.8	63.6	79.4	50.4	852.4	
Wysoka bei Holitz (*Chrudimka*)														
H = 265 m														h_r = 1 m
1879	28	43	30	42	58	166	89	57	15					
1880		29												
Pardubitz (*Chrudimka*)														
H = 220 m														h_r = 1 m
1874	30	29	56	57	45	44	72	71	16	36	22	81	559	
1875	41	25	32	17	81	97	69	69	26	98	89	50	694	
1876	18	74	74	30	54	11	32	131	106	14	36	68	648	52.2
1877	45	71	54	18	75	78	101	38	37	23	30	47	617	42.7
1878	49	14	81	92	51	51	51	52	55	68	29	32	625	26.0
1879	22	41	35	44	63	156	82	80	21	35	76	34	689	44.4
1880	27	24	34	40	111	102	188	130	45	96	37	84	918	102.1
1881	10	15	68	15	40	114	64	74	77	50	13	48	588	36.3
1882	18	20	33	50	46	71	113	104	61	34	55	55	660	37.8
1883	20	13	21	13	27	129	115	83	55	15	8	28	527	56.5
1884	31	6	47	18	66	134	68	27	43	80	23	42	585	42.5
1885	11	39	38	17	62	26	39	31	81	27	30	33	434	19.5
1886	46	6	48	96	22	149	71	63	25	46	13	85	670	50.5
1887	8	16	46	12	98	53	40	78	16	9	81	37	494	31.2
1888	19	32	62	65	6	185	70	109	52	59	25	14	698	51.2
1889	18	47	23	59	51	55	145	64	79	64	23	8	636	31.7
1890	37	3	13	103	89	97	110	138	68	43	94	14	809	30.5
Summe	450	475	765	746	987	1552	1430	1342	863	797	684	760	10851	
Jahre	17	17	17	17	17	17	17	17	17	17	17	17	17	
Mittel	26.5	27.9	45.0	43.9	58.1	91.3	84.1	78.9	50.8	46.9	40.2	44.7	638.3	
Maxim.	49	74	81	103	111	185	188	138	106	98	94	85	918	
Minim.	8	3	13	12	6	11	32	27	16	9	8	8	434	

Niederschlagshöhe

Elbe

	Jan.	Febr.	März	April	Mai	Juni	Juli	Aug.	Sept.	Okt.	Nov.	Dec.	Jahr	Tages-Max.
1876-80	32.2	44.8	55.6	44.8	70.8	79.6	90.8	86.2	52.8	47.2	41.6	53.0	699.4	
1881-85	18.0	18.6	41.4	22.6	48.2	94.8	79.8	63.8	63.4	41.2	25.8	41.2	558.8	
1886-90	25.6	20.8	38.4	67.0	53.2	107.8	87.2	90.4	48.0	44.2	47.2	31.6	661.4	
Deblow														
H = 420 m						(*Bilankabach*)							h_r = 1 m	
1879	30	54	41	56	85	146	93	60	50	43	79	53	790	44.1
1880	22	35	30	51	146	98	77	127	43	77	42	91	839	26.6
1881	12	18	87	23	33	102	73	114	62	55	17	15	611	59.0
1882	17	29	44	53	59	88	163	108	77	49	85	75	847	66.0
1883	23	21	44	24	45	228	158	43	41	22	23			66.6
1885													602	
1886													769	
1887													507	
1888													763	
1889	22	69	31	52	29	67	134	43	105	78	30	24	684	32.0
1890	70	4	24	135	66	127	97	122	113	63	97	9	927	42.4
Summe Jahre													7339 10	
Mittel													733.9	
Maxim.													927	
Minim.													507	
1886-90													730.0	
Střibřich														
H = 250* m						(*Bilankabach*)							h_r = 1 m	
1879	19	39	21	41	64	119	84	84	29	26	51	47	624	36.3
1880	16	21	24	38	108	98	110	115	57	75	26	68	756	36.1
1881	8	17	61	15	44	122	62	107	72	42	10	13	573	65.4
1882	14	14	34	37		77	132	112	90	48	68	57		49.8
1883	20	17	10	16	31	207	177	71		19	10			76.4
Kalk-Podol														
H = 480 m						(*Podolkabach*)							h_r = 1 m	
1879	33	61	41	58	76	146	111	72	51	54	100	65	868	40.3
1880	41	31	34	53	128	109	100	150	52	92	53	105	948	42.1
1881	15	13	78	25	50	115	91	122	75	60	20	17	681	61.1
1882	10	32	40	66	67	100	190	132	115	44	*70*	*70*	936	65.0
1883	13	37	46		55	230		31	66	32	25			79.0
1885													565	
1886													702	
1887													675	
1888													883	
1889	21	69	43	60	33	94	168	58	110	84	25	25	790	57.3
1890	76	3	22	136	108	155	113	116	117	45	98	9	998	40.1
Summe Jahre													8046 10	
Mittel													804.6	

Niederschlagshöhe

Elbe

	Jan.	Febr.	März	April	Mai	Juni	Juli	Aug.	Sept.	Okt.	Nov.	Dec.	Jahr	Tages-Max.
Maxim													998	
Minim.													565	
1886-90													809.6	
Heřmanměstetz														
H = 275 m						(*Podolkabach*)								h_r = 1 m
1886													574	
1887													547	
1888													759	
1889	29	33	31	77	38	53	176	46	94	78	27	8	690	33.0
1890	65	2	16	131	79	83	122	114	104	56	86	13	871	35.5
1886-90													688.2	
Kladrub bei Přelonč														
H = 204 m						(*Elbe*)								h_r = 1 m
1879		36	18	49	102	104	76	35	61	17	70	41		26.5
1880	9	7	9	43	75	55	133	16	39	86	21	70	563	40.1
1881	8	14	63	2	39	105	108	93	72	43	15	19	581	55.0
1882	14	13	28		49	48	124	136	56	45	68	61		49.3
1883	30	12	19	18			82	53	79		11			
Elbeteinitz														
H = 200* m						(*Elbe*)								h_r = 1 m
1887													529	
1888													618	
1889	10	30	26	6	50	45	140	45	72	82	18	14	538	34.0
1890	53	3	10	94	64	99	92	132	78	18	83	12	738	31.5
Wojnowměstetz [Forsthaus]														
H = 670 m						(*Doubrawa*)								h_r = 1 m
1879			46	58	88	179	78	144	70	42	93	29		61.6
1880	55	27	42	108	155	49	65	160	27	84	57	134	963	68.3
1881	19	16	100	21	79	109	115	107	78	66	37	37	784	36.6
1882	19	39	33	41	114	94	155	138	95	56	82	63	929	60.0
1883	33	45	28	25	31	114	99	67	32	50	66			57.4
1885													585	
1886													1162	
1887													590	
1888	17	11	152	114	29	129	167	89	78	65	23	16	890	
1889	27	69	51	46	33	63	179	76	123	84	34	27	812	41.0
1890	80	12	33	128	92	143	131	176	174	71	114	14	1168	67.0
1886-90													924.4	
Ždiretz bei Chotěboř [Dampfsäge]														
H = 541 m						(*Doubrawa*)								h_r = 1 m
1879			40	46	74	139	78	119	33	38	94	56		45.2
1880	48	22		64	132	70	71	168	55	65	45	119		61.4
1881	22	18	102	23	73	130	106	114	87	55	27	31		60.5
1882		24	20			92	176	133	44	48	70	77		43.2

Niederschlagshöhe

Elbe

	Jan.	Febr.	März	April	Mai	Juni	Juli	Aug.	Sept.	Okt.	Nov.	Dec.	Jahr	Tages-Max.
1883	33	53	43	22	69	230	121	68	44	37				69.7
1885	8	18	54	52	48	57	100	43	92	44	61	54	631	31.2
1886	66	13	63	78	32	261	92	53	36	52	37	103	886	45.5
1887	16	30	63	32	88	70	53	113	45	23	74	43	650	34.6
1888	56	79	88	73	9	108	92	92	64	69	33	24	787	33.6
1889	24	85	57	56	36	57	122	52	104	67	30	21	711	23.5
1890	71	7	40	131	103	115	112	136	147	45	113	11	1031	42.2
Summe	344	349	570	577	664	1329	1123	1091	707	543	584	539	4696	
Jahre	9	10	10	10	10	11	11	11	10	11	10	10	6	
Mittel	38.2	34.9	57.0	57.7	66.4	120.8	102.1	99.2	70.7	49.4	58.4	53.9	808.7	
Maxim.	71	85	102	131	132	261	176	168	147	69	113	119	1031	
Minim.	8	7	20	22	9	57	53	43	33	23	27	11	631	
1886-90	46.6	42.8	62.2	74.0	53.6	122.2	94.2	89.2	79.2	51.2	57.4	40.4	813.0	

Chotěboř

H = 500 m (*Doubrawa*) h_r = 1 m

1879	31	51	37	47	64	158	76	97	67	41	71	49	789	46.5
1880	33	27	36	71	128	83	110	164	47	70	46	114	929	45.3
1881	10	14	90	19	51	80	118	125	71	52	21	21	672	78.9
1882	14	24	27	48	112	75	151	129	92	44	65	71	852	41.2
1883	35	47	29	17	40	212	132	50	38	28	21			69.0
1885	5	16	48	51	79	78	112	34	85	43	44	38	633	46.1
1886	43	8	54	97	23	198	86	39	28	75	32	94	777	44.3
1887	9	13	53	34	125	65	38	120	36	15	80	52	640	42.1
1888	58	61	72	90	6	118	92	163	70	66	40	19	855	68.2
1889	24	72	43	61	22	48	132	58	110	90	33	26	719	32.3
1890	61	6	18	125	79	109	98	106	141	69	110	11	933	50.4
Summe	323	339	507	660	729	1224	1145	1085	785	593	563	495	7799	
Jahre	11	11	11	11	11	11	11	11	11	11	11	10	10	
Mittel	29.4	30.8	46.1	60.0	66.3	111.3	104.1	98.6	71.4	53.9	51.2	49.5	772.6	
Maxim.	61	72	90	125	128	212	151	164	141	90	110	114	933	
Minim.	5	6	18	17	6	48	38	34	28	15	21	11	633	
1886-90	39.0	32.0	48.0	81.4	51.0	107.6	89.2	97.2	77.0	63.0	59.0	40.4	784.8	

Přísečno

H = 400 m (*Doubrawa*) h_r = 1 m

1879				50	64	147	79	86	81	31	41			39.4
1880	29	39	36	53	117	58	77	151	50	96	37	73	816	42.3
1881	13	16	65	19	56	109	98	109	83	44	17			69.0

Jaworka [Forsthaus]

H = 520* m (*Doubrawa*) h_r = 1 m

1879		39	33	59	75	192	112	77	94		60	46		52.0
1880	34	29	35	67	147	92	130	173	55	80	39	80	961	43.6
1881	4	10	72	17	46	129	106	117	91	58	15			63.3
1882						89	153	144						

Niederschlagshöhe

Elbe

	Jan.	Febr.	März	April	Mai	Juni	Juli	Aug.	Sept.	Okt.	Nov.	Dec.	Jahr	Tages-Max.
Westez (*Doubrawa*)														
H = 315 m														h_r = 1 m
1879				54	70	169	112	88	50	31	57	41		39.5
1880	19	26	33	44	122	100	101	167	50	74	29	73	838	33.4
1881	4	6	64	15	39	127	90	122	78	44	12	12	613	69.0
1882	12	15	29	58	87	85	140	119	76	49	49	64	783	50.1
1883	25	30	22	21	42	210	156	37	64	25	11			84.2
1885	4	14	42	41	66	43	68	29	84	37	39	40	507	
1886	41	9	39	83	15	228	93	44	45	47	20	62	726	
1887	10	11	36	38	127	53	52	113	28	10	60	30	568	
1888	35	35	45	101	14	134	103	168	66	64	24	16	805	
1889	10	34	22	44	21	78	154	51	96	90	33	12	645	46.5
1890	52	3	14	135	57	145	94	126	117	32	92	8	875	42.0
Summe	212	183	346	634	660	1372	1163	1064	754	503	426	358	6360	
Jahre	10	10	10	11	11	11	11	11	11	11	11	10	9	
Mittel	21.2	18.3	34.6	57.6	60.0	124.7	105.7	96.7	68.5	45.7	38.7	35.8	707.5	
Maxim.	52	35	64	135	127	228	156	168	117	90	92	73	875	
Minim.	4	3	14	15	14	43	52	29	28	10	11	8	507	
1886-90	29.6	18.4	31.2	80.2	46.8	127.6	99.2	100.4	70.4	48.6	45.8	25.6	723.8	
Kraskow (*Doubrawa*)														
H = 450* m														h_r = 1 m
1879				58	88	152	109	68	39	17?	69	51		40.5
1880	24	28	35	52	145	117	109	174	55	97	30	109	975	48.7
1881	21		82	23	45	106	94	117	92	54	21	19		66.2
1882	17	21	44	89	78	104	177	143	104	43	72	70	962	57.8
Třemoschnitz (*Doubrawa*)														
H = 300* m														h_r = 1 m
1879				47	65	158	95	86	42	34	62	43		47.0
1880	22	32	32	44	131	127	89	166	47	71		60		38.7
1881	3	6	69	15	39	125	90	118	81	47	12	12	617	67.1
1882	12	15	29	61	72	82	150	119	83					36.0
1883	25	28	21											
Zbyslawetz (*Doubrawa*)														
H = 527 m														h_r = 1 m
1879					86	162	103	124	72	39				53.9
1880			22	52	126	90	122	141	53	118	23	69		52.6
1881	8		57	22	36	158	98	115	94	60	20	10		47.6
1882	15	21	36	74	77	99	138	138	99	53	72	74	896	42.4
1883	26	27	26		43	155	149	31	76	28	8			58.2
1885													637	
1886													648	
1887	15	19	34	30	136	71	65	127	33	17	89	32	668	
1888	40	31	57	88	22	157	106	164	164	76	28	26	959	
1889	10	52	35	82	44	56	154	50	106	90	26	8	713	38.1
1890	54	5	15	129	96	186	105	116	116	21	84	12	939	40.8
1886-90													785.4	

Niederschlagshöhe

Elbe

	Jan.	Febr.	März	April	Mai	Juni	Juli	Aug.	Sept.	Okt.	Nov.	Dec.	Jahr	Tages-Max.
Chwalowitz (*Doubrawa*)														
H = 400* m													h_r = 1 m	
1880		23	31	53	127	120	135	138	44	85	40	85		41.5
1881	2	4	59	17	44	134	83	173	90	50	17	8	681	74.9
1882	20	13				91			78	40	38?	60		
1883	17			35	43	210	147	45	50	25	12			65.4
1885													561	
1886													674	
1887													437	
1888													540	
1889	11	72	30	62	8	41	130	40	91	105	28	13	631	46.2
1890	52	2	12	134	90	123	114	130	124	28	86	12	907	44.7
1886-90													637.8	
Ronow (*Doubrawa*)														
H = 260 m													h_r = 1 m	
1879				43	85	141	76	116	75	29	62	39		41.9
1880	17	22	31	46	108	83	132	143	39	77	24	95	817	36.1
1881	2	5	66	21	69	130	97	120	76	45	13	12	656	70.3
1882		4		70		68	179	119	79	50	53	70		49.3
1883	21	23	23	14	39	207	189	28	74	25	9			72.8
1885	4	10	46	37	68	36	72	38	88	36	49	32	516	28.0
1886	40	9	31	75	15	190	74	35	31	34	21	80	635	55.2
1887	8	12	37	29	120	54	79	116	44	4	83	40	626	43.4
1888	30	44	33	101	38	109	91	162	63	42	16	13	742	74.5
1889	14	51	26	70	21	63	114	50	84	86	26	4	609	29.9
1890	57	8	6	122	65	145	109	164	109	9	70	13	877	37.7
Summe	193	188	299	628	628	1226	1212	1091	762	437	426	398	5478	
Jahre	9	10	9	11	10	11	11	11	11	11	11	10	8	
Mittel	21.4	18.8	33.2	57.1	62.8	111.5	110.2	99.2	69.3	39.7	38.7	39.8	701.7	
Maxim.	57	51	66	122	120	207	189	164	109	86	83	95	877	
Minim.	2	4	6	14	15	36	72	28	31	4	9	4	516	
1886-90	29.8	24.8	26.6	79.4	51.8	112.2	93.4	105.4	66.2	35.0	43.2	30.0	697.8	
Žleb (*Doubrawa*)														
H = 260* m													h_r = 1 m	
1879		23	23	48	108	136	80	119	92	24	43	33		53.0
1880	10	23	27	44	103	87		109		52	21	62		
1881	0	9	54	17	45	132								61.4
1882			33	81	70		125							
Bračitz (*Doubrawa*)														
H = 310* m													h_r = 1 m	
1879			16	31	116	148	85	82	68	21	31	31		41.3
1880	13	21	26	50	119	144	114	147	49	68		66		46.8
1881	2	6	56	18	30	135	91	81	77	39	7	8	550	49.4
1882	10	11	25	54	70	83	139	102	86	57	59	64	760	35.3
1883	21	18	25	19	37	170	163							

Niederschlagshöhe

Elbe

	Jan.	Febr.	März	April	Mai	Juni	Juli	Aug.	Sept.	Okt.	Nov.	Dec.	Jahr	Tages-Max.
Tupadl														
H = 270 m						(*Doubrawa*)								h_r = 1 m
1879				52	101		63	60	56	18				
1887													641	
1888													765	
1889	14	37	21	77	11	48	113	43	78	86	23	8	559	41.4
1890	45	3	10	91	65	115	96	126	114	26	99	8	798	47.0
Žak bei Časlau														
H = 270 m						(*Doubrawa*)								h_r = 1 m
1879			20	53	105	134	85	59	41?	17	45	10?		32.4
1880	7	12?	26	47	92	98	82	124	43	45?	19	53	648	42.6
1881	1	5	48	19	33	120	94	75	69	43	8			44.2
1882							179	100	83	53	54	52		79.5
1883	18	15	26	32	21		147	16	73	19	8			
1885													418	
1886													528	
1887													557	
1888													655	
1889	10	27	16	76	13	40	133	40	68	79	15	8	525	35.4
1890	38	2	10	70	70	108	93	113	97	20	95	6	722	46.4
1886-90													597.4	
Časlau														
H = 263 m						(*Doubrawa*)							h_r = 7 m, seit 1874 = 1 m	
1844									63	26	18	1		
1848	4	31	21	48	15	72	58	43	18	25	49	2	386	
1853	45	24	30	33	59	110	63	68	55	8	14	12	521	27.1
1854	32	28	13	44	62	142	39	51	10	42	28	32	523	24.8
1855	21	34	45	15	97	67	86	77	35	57	45	10	589	26.6
1856	17	51	6	36	97	81	71	79	33	8	47	28	554	28.4
1857	36	9	30	74	24									
1858	18	18	16	35	58	17	76	84	17	15	3	7	364	
1859	1	15	36	42	48	62	74	127	93	65	40	39	642	
1860	19			45										
1861							64	27	89	6	19	8		
1862	34	44	3	5	31	59	46	48	27	27	9	7	340	31.1
1863	16	11	39	26	6?	30?	27	28?	17	14	11	35	260?	
1864	6	9	11	31	14	58	40	46	48	24	15	16	318	25.3
1865	34	19	27	3	41	35	55	60	1	14	18	1	308	28.7
1866	4	28	37	15	53	127	72	61	36	1	39	40	513	47.4
1867	53	39	44	66	112	52	73	27	31	76	25	44	642	30.0
1868	33	36	45	73	5	23	14	28	10	38	52	48	405	50.3
1869	14	34	42	61	32	64	44	38	10	29	66	39	473	41.5
1870	32	7	39	16	18	56	191	49	23	16	3	79	529	137.7
1871	34	30	16	43	7	66	113	28	10	11	44	13	415	23
1872	15	21	22	83	35	80	60	56	13	16	34	20	455	33
1874	14	9	24	40	31	32	26	58	12	30	22	93	391	9.9?
1875	39	19	29	10	55	67	62	47	26	58	62	62	536	18.9
1876	25	42	49	42	59	60	40	80	70	5	28	51	551	35.4
1877	43	66	52	60	55	21	98	66	24	11	24	35	555	45.3
1878	42	10	68	73	21	32	66	30	61	60	32	20	515	30.0
1879	22	30	19	50	109	127	74	61	69	17	37	24	639	35
1880	12	18	29	47	82	73	112	154	50	43	16	58	694	44

Niederschlagshöhe

Elbe

	Jan.	Febr.	März	April	Mai	Juni	Juli	Aug.	Sept.	Okt.	Nov.	Dec.	Jahr	Tages-Max.
1881	2	4	53	18	35	125	97	78	63	38	15	5	533	51
1882	9	8	22	58	49	72	164	99	77	110	69	56	793	66
1883	22	16	25	27	25	171	147	42	58	19	8	26	586	77
1884	16	7	48	28	35	76	92	34	29	95	28	38	526	21
1885	4	10	40	23	49	48	91	45	85	30	38	34	497	30
1886	33	15	47	85	10	157	69	33	38	33	8	83	611	47
1887	9	16	47	24	130	38	39	117	38	9	85	67	619	47
1888	33	36	51	107	74	121	95	166	56	53	26	16	834	70
1889	10	54	30	97	14	39	146	53	58	102	39	9	651	39
1890	54	4	21	86	69	113	111	110	108	20	100	8	804	44
Summe	857	852	1176	1669	1716	2573	2795	2298	1561	1251	1216	1166	18572	
Jahre	37	36	36	37	36	35	36	36	37	37	37	37	35	
Mittel	23.2	23.7	32.7	45.1	47.7	73.5	77.6	63.8	42.2	33.8	32.9	31.5	527.7	
Maxim.	54	66	68	107	130	171	191	166	108	110	100	93	834	
Minim.	1	4	3	3	5	17	14	27	1	1	3	1	260?	
1866-70	27.2	28.8	41.4	46.2	44.0	64.4	78.8	40.6	22.0	32.0	37.0	50.0	512.4	
1876-80	28.8	33.2	43.4	54.4	65.2	62.6	78.0	78.2	54.8	27.2	27.4	37.6	590.8	
1881-85	10.6	9.0	37.6	30.8	38.6	98.4	118.2	59.6	62.4	58.4	31.6	31.8	587.0	
1886-90	27.8	25.0	39.2	79.8	59.4	93.6	92.0	95.8	59.6	43.4	51.6	36.6	703.8	
Koudelow bei Caslau [Forsthaus] (*Doubrawa*) H = 240* m														h_r = 1 m
1879			13	54	99	127	74	73	76	19	34	30		45.9
Dobrowitow (*Klejnarbach*) H = 415 m														h_r = 1 m
1879		55	29	72	97	161	83	60	42	35	89	37		53.6
1880		41		50	105	65	70			125	31	65		
1881		22			38	71	116	122	127	123				78.4
1882			34				262		91	69	75	27		108.0
1883	12	12	25	11	24	151	113	35	63	23	17			72.0
1885													578	
1886													724	
1887													612	
1888													844	
1889	31	50	25	55	25	53	100		94	100	21	14	610	49.3
1890	34	8	18	78	76	113	96	42	141	54	123	9	908	65.2
1886-90								158					739.6	
Hrabeschin (*Klejnarbach*) H = 360 m														h_r = 1 m
1879	24	44	28	62	86	156	64	64	45	24	58	33	688	64.4
1880	14	20	31	55	116	101	80	150	45	59	24	69	764	39.2
1881	3	9	72	22	29	141	99	98	77	41	10	13	614	49.4
1882	10	15	23	54	50	78	200	91	86	52	63	55	777	78.9
1883	35	21	33	31	22	187	186	29	77	19	12			70.2
1885													532	
1886													659	
1887													531	
1888													846	

Niederschlagshöhe

Elbe

	Jan.	Febr.	März	April	Mai	Juni	Juli	Aug.	Sept.	Okt.	Nov.	Dec.	Jahr	Tages-Max.
1889	16	34	15	61	29	33	138	43	80	95	21	5	570	40.6
1890	36	2	12	85	68	97	128	133	121	35	106	3	826	51.0
Summe Jahre													6807 10	
Mittel													680.7	
Maxim.													846	
Minim.													531	
1886–90													686.4	

Zhoř

H = 470 m (*Klejnarbach*) h_r = 1 m

1879	*25*	51	29	65	82	183	74	59	58	27	60	40	753	36.4
1880	18	19	32	45	117	60	61	141	50	81	30	77	731	26.4
1881	7	14	71	19	30	99	76	75	56	49	11	13	520	37.7
1882	10	13	26	54	38	63	164	86	71	41	89	54	709	70.9
1883	16	12	32	18	22	113	127	26	81	19	17			40.1
1885	8	6	38	31	49	57	52	78	77	25	66	25	512	52.8
1886	21	15	87	70	14	146	45	51	20	26	22	76	593	40.0
1887	11	9	52	32	76	39	52		44					
1888	22	34	35	31	61	85	94	123	58	44	23	3	613	60.0
1889	16	38	15	24	19	51	105	42	93	53	12	4	472	28.4
1890	29	1	5	21	27	66	98	101	52	35	72	8	515	46.2
Summe Jahre	183 11	212 11	422 11	410 11	535 11	962 11	948 11	782 10	660 11	400 10	402 10	300 9	5418 9	
Mittel	16.6	19.3	38.4	37.3	48.6	87.5	86.2	78.2	60.0	40.0	40.2	33.3	585.6	
Maxim.	29	51	87	70	117	183	164	141	93	81	89	77	753	
Minim.	7	1	5	18	14	39	45	26	20	19	11	3	472	
1886–90	19.8	19.4	38.8	35.6	39.4	77.4	78.8		53.4					

Krchleb

H = 272 m (*Klejnarbach*) h_r = 1 m

1879				57	108	149	58	58	58	19	39	29		56.9
1880	9	23	28	52	99	99	87	132	43	59	23	70	724	36.8
1881	2	5	55	14	42	136	82	89	61	47	10	12	555	54.7
1882	10	16	19	63	45	80	179	108	84	60	66	56	786	74.0
1883	25	15	30	28	23	174	164	21	76	23	11			68.0
1885													469	
1886													690	
1887													573	
1888													745	
1889	14	32	13	51	24	39	142	39	71	92	18	5	540	39.0
1890	37	2	7	45	69	116	108	122	115	25	104	5	755	44.5
1886–90													660.6	

Kocourow [Forsthaus]

H = 440 m (*Klejnarbach*) h_r = 1 m

1879	*20*	51	38	56	66	161	80	55	38	33	78	47	723	47.7
1880	23	18	31	23	66	64	79	126	43	72	30	59	634	27.7

Niederschlagshöhe

Elbe

	Jan.	Febr.	März	April	Mai	Juni	Juli	Aug.	Sept.	Okt.	Nov.	Dec.	Jahr	Tages-Max.
1881	5	16	71	19	38	108	88	85	67	49	10	14	570	60.2
1882	9	13	25	73	48	98	153	107	82	46	78	61	793	47.3
1883	59	23	36	29	26	160	165	42	66	28	20			71.5
1885													613	
1886													676	
1887													612	
1888													773	
1889	14	46	29	75	58	36	156	46	104	95	22	11	692	39.2
1890	37	3	13	78	82	114	135	192	175	40	118	4	991	65.9
Summe Jahre													7077 10	
Mittel													707.7	
Maxim.													991	
Minim.													570	
1886-90													748.8	

Maleschau

H = 330* m (*Klejnarbach*) h_r = 1 m

1879						151	53	39	37	31	64	43		56.1
1880		21		60										
1882						103		135		33	81	75		
1883	28	40	36											

Rostež

H = 350 m (*Klejnarbach*) h_r = 1 m

1879		44	41	69	76	156	68	48	34	30	78	32		44.5
1880	21	19	31	58	112	69	119	135	50		26	83	723	52.3
1881	3	75		16	42	107	93	100	72					68.7
1882	25	13	24	54		60	218	158				87		98.3
1883	28	35	42		32	208	175		66	32				106.1
1885													701	
1886													771	
1887													718	
1888													894	
1890	61	4	17	94	66	140	127	157	137	34	112	6	955	53.8

Kuttenberg

H = 258 m (*Klejnarbach*) h_r = 1 m

1879	31	46			53				14					
1880			71		94	77	103	116	29	51	21	69		
1881	1	6	52	15	93									

Kačin [Schloss]

H = 224 m (*Klejnarbach*) h_r = 1 m

1879	18	24	19	46	94	126	103	52	46	13	67	18	626	36.0
1880	17	31	26	57	108	76	103	173	52	62	19	122	846	38.0
1881	11	38			35						10			
1883		34	26	15		171	206	20	70	16	7			77.0

21*

Niederschlagshöhe

Elbe

	Jan.	Febr.	März	April	Mai	Juni	Juli	Aug.	Sept.	Okt.	Nov.	Dec.	Jahr	Tages-Max.
Amalienhof bei Petschkau (*Poleperbach*)														
H = 280* m														h_r = 1 m
1879		23	25	49	50	154	72	60	21	20	52	44		44.0
1880	14	15	27	50	89	50	88	92	28	54	33	72	612	28.1
Kolin (*Elbe*)														
H = 225 m														h_r = 1 m
1874	25	20	47	52	60	34	44	48	18	19	23	61	451	
1875	50	21	24	12	48	74	110	81	25	109	78	55	687	
1876	20	58	54	32	34	23	45	69	90	9	36	58	528	24.6
1877	56	68	54	36	53	14	123	64	39	20	22	55	604	39.6
1878	43	14	78	82	40	99	50	90	85	65	38	28	712	35.8
1879	25	42	32	57	82	153	78	69	41	28	64	37	708	53.8
1880	18	20	31	50	131	81	155	131	56	78	28	80	859	77.6
1881	6	11	63	19	124	155	113	106	87	36	14	8	742	91.0
1882	15	13	23	73	44	92	205	171	80	37	81	73	907	105.2
1883	24	17	37	19	43	196	155	48	80	26	55	48	748	109.5
1884	41	8	47	25	35	74	124	77	44	111	23	60	669	32.3
1885	22	13	57	26	52	35	64	63	89	31	51	40	543	21.2
1886	33	10	56	100	22	203	74	39	22	33	15	75	682	59.1
1887	12	13	31	24	127	46	37	105	44	10	80	38	567	45.7
1888	20	36	74	85	33	152	93	209	61	66	27	14	870	60.4
1889	16	49	27	86	44	82	164	63	89	98	22	11	751	49.9
1890	43	2	11	95	68	113	106	124	98	24	98	5	787	37.4
Summe Jahre	469 17	415 17	746 17	873 17	1040 17	1626 17	1740 17	1557 17	1048 17	800 17	755 17	746 17	11815 17	
Mittel	27.6	24.4	43.9	51.3	61.1	95.6	102.4	91.6	61.6	47.0	44.4	43.9	694.8	
Maxim.	56	68	78	100	131	203	205	209	98	111	98	80	907	
Minim.	6	2	11	12	22	14	37	39	18	9	14	5	451	
1876–80	32.4	40.4	49.8	51.4	68.0	74.0	90.2	84.6	62.2	40.0	37.6	51.6	682.2	
1881–85	21.6	12.4	45.4	32.4	59.6	110.4	132.2	93.0	76.0	48.2	44.8	45.8	721.8	
1886–90	24.8	22.0	39.8	78.0	58.8	119.2	94.8	108.0	62.8	46.2	48.4	28.6	731.4	
Gitschin (*Cidlina*)														
H = 280 m														h_r = 1 m
1875	75	35	47	13	43	59	85	63	30	117	98	66	731	46.4
1876	21	78	106	33	44	12	52	88	136	12	48	72	702	31.3
1877	72	72	47	20	48	27	85	34	67	22	42	62	598	20.7
1878	65	16	103	61	59	51	54	55	15	52	27	37	595	20.2
1879	37	65	43	41	75	156	105	70	46	37	90	39	804	64.2
1880	63	25	30	38	71	78	87	154	67	95	57	128	893	35.5
1881	21	28	75	13	63	48	52	89	89	57	21	34	590	29.5
1882	20	28	32	74	72	95	96	107	56	46	112	80	818	33.3
1883	39	20	34	15	43	121	140	75	93	39	33	75	727	40.2
1884	57	16	49	20	33	90	84	92	38	119	39	110	747	55.5
1885	5	15	48	34	41	75	17	58	86	55	61	41	536	42.4
1886	49	17	45	51	52	112	113	74	52	54	24	68	711	44.8
1887	10	12	41	32	94	44	24	96	46	25	79	36	539	32.5
1888	44	51	90	42	27	130	116	221	80	75	27	15	918	70.0
1889	28	54	44	73	80	48	117	35	112	78	27	13	709	34.8
1890	78	6	16	102	60	85	130	122	79	32	108	5	823	36.0

Niederschlagshöhe

Elbe

	Jan.	Febr.	März	April	Mai	Juni	Juli	Aug.	Sept.	Okt.	Nov.	Dec.	Jahr	Tages-Max.
Summe	684	538	850	662	905	1231	1357	1433	1092	915	893	881	11441	
Jahre	16	16	16	16	16	16	16	16	16	16	16	16	16	
Mittel	42.8	33.6	53.1	41.4	56.6	76.9	84.8	89.6	68.2	57.2	55.8	55.1	715.1	
Maxim.	78	78	106	102	94	156	140	221	136	119	112	110	918	
Minim.	5	6	16	13	27	12	17	34	15	12	21	5	536	
1876-80	51.6	51.2	65.8	38.6	59.4	64.8	76.6	80.2	66.2	43.6	52.8	67.6	718.4	
1881-85	28.4	21.4	47.6	31.2	50.4	85.8	77.8	84.2	72.4	63.2	53.2	68.0	683.6	
1886-90	41.8	28.0	47.2	60.0	62.6	83.8	100.0	109.6	73.8	52.8	53.0	27.4	740.0	
Baad bei Gitschin (*Cidlina*) H = 287 m														h_r = 1 m
1879	24	59	34	44	67	177	103	76	50	34	80	37	785	70.2
1880	46	21	29	44	78	86	102	116	85	105	52	125	889	39.2
1881	11	23	70	17	62	52	95	91	90	61	15	27	614	34.4
1882	22	30					120					72		
1883	37	16												
Hoch-Wesely (*Cidlina*) H = 260 m														h_r = 1 m
1879	20	46	14	42	61	124	90	49	29	30	51	28	584	
1880	18	18	23		96	75	87	104	46	89	54	87		
1881	5	15	10	18	81	59			62					
Neu Paka (*Cidlina*) H = 422 m														h_r = 1 m
1890	93	3	30	117	73	65	146	128	73	59	121	6	914	41.3
Studynka bei Neu Paka [Forsthaus] (*Cidlina*) H = 458 m														h_r = 1 m
1879		69	43	42	72	144	97	75	21	42	65	53		59.3
1880	28	32	39	39	80	57	92	98	70	122	67	120	844	28.6
1881	15	40	83	14	118	48	56	128	101	61	24	26	714	44.9
1882	24	22	37	82	95	110	137	157	95	37	123	81	1000	46.5
1883	41	18	25	18	43	151	209	37	83	39	29			68.1
1885	8	17	39	22	52	32	28	67	99	64	74	62	564	30.8
1886	58	22	84	40	25	101	89	35	48	70	29	86	687	35.6
Lhota-Scharowa (*Cidlina*) H = 280 m														h_r = 1 m
1879				44	54	142								*66.5*
1880				31										
1881		11			61	70	53	78	*62*	53		38		
1882		5	9	48	77	89	93	116	71	28	107	66		35.0
1883	5	13	3	13	35	89	119	75	74	38	5			55.0
1885													372?	
1886													500	
1887	10	11	44	9	49	35	74	95	34	18	67	34	480	
1888	42	46	104	51	20	122	104	187	93	77	28	18	892	

Niederschlagshöhe

Elbe

	Jan.	Febr.	März	April	Mai	Juni	Juli	Aug.	Sept.	Okt.	Nov.	Dec.	Jahr	Tages-Max.
1889	31	75	49	65	53	51	137	38	101	77	27	7	711	33.3
1890	93	1	25	106	82	58	120	120	76	36	99	1	817	27.4
1886-90													680.0	
Kowatsch (*Cidlina*) H = 260* m														h_r = 1 m
1879	26	45	25	50	74	152	80	69	19	34	65	41	680	78.0
1880	34	27	30	37	77	74	105	112	64	87	53	116	816	33.5
1881	10	18	56	13	94		67	83	76	55	18	30		
1882	16		36				109	96	54	33	98	65		
1883	32		17	14			176	33	73					
Sloupno (*Cidlina*) H = 230 m														h_r = 1 m
1876	14	75	72	58	40	5	35	64	83	8	30	60	544	
1877	58	84	39	15	49	18	103	30	40	17	29	42	524	35.8
1878	47	9	60	58	34	36	60	21	22	40	24	25	436	20.2
1879	22	34	23	48	53	119	70	72	28	34	59	25	587	
1880	26	9	27	35	77	63	112	127	51	75	37	87	726	37.0
1881	10	16	61	10	56	74	68	82	77	39	10	26	529	37.2
1882	12	17	32	50	56	79	135	88	52	47	89	65	722	70.0
1883	29	14	21	15	27	103	67	17	68	23	25	52	461	62.1
1884	31	5	36	17	37	66	37	46	32	89	38	76	510	26.0
1885	2	13	50	23	32	23	64	44	70	33	45	40	439	
1886	35	12	49	57	15	115	48	57	26	42	14	65	535	
1887	5	5	30	13	93	22	19	92	34	8	83	28	432	
1888	27	29	66	22	18	138	71	140	55	59	19	6	650	
1889	8	41	24	85	70	60	104	43	71	52	18	9	585	31.4
1890	54	3	11	102	45	70	108	118	71	28	80	12	702	29.0
Summe Jahre	380 15	366 15	601 15	608 15	702 15	991 15	1101 15	1041 15	780 15	594 15	600 15	618 15	8382 15	
Mittel	25.3	24.4	40.1	40.5	46.8	66.1	73.4	69.4	52.0	39.6	40.0	41.2	558.8	
Maxim.	58	84	72	102	93	138	135	140	83	89	89	87	726	
Minim.	2	3	11	10	15	5	19	17	22	8	10	6	432	
1876-80	33.4	42.2	44.2	42.8	50.6	48.2	76.0	62.8	44.8	34.8	35.8	47.8	563.4	
1881-85	16.8	13.0	40.0	23.0	41.6	69.0	74.2	55.4	59.8	46.2	41.4	51.8	532.2	
1886-90	25.8	18.0	36.0	55.8	48.2	81.0	70.0	90.0	51.4	37.8	42.8	24.0	580.8	
Neubidschow I (*Cidlina*) H = 235 m														h_r = 1 m
1875								15	16	92	67	55		
1890						89	122	103	67	30	69	11		
Neubidschow II (*Cidlina*) H = 228 m														h_r = 1 m
1890	58	4	11	128	48	76	126	111	71	33	83	10	759	35.6

Niederschlagshöhe

Elbe

	Jan.	Febr.	März	April	Mai	Juni	Juli	Aug.	Sept.	Okt.	Nov.	Dec.	Jahr	Tages-Max.
Maňowitz [Forsthaus] (*Cidlina*) H = 350 m													h_r = 1 m	
1885													620	
1886													682	
1887													479	
1888													704	
Bohanka (*Cidlina*) H = 400* m													h_r = 1 m	
1884	71	15	51	19	40	119	59	33	34	126	43	60	670	
1889	50	107	42	61	76	69	120	55	123	70	13	10	796	27.2
1890	104	0	34	110	82	72	103	121	83	37	111	0	857	38.5
Cerekwitz bei Hořitz (*Cidlina*) H = 285 m													h_r = 1 m	
1889	36	68	37	74	52	81	117	68	91	72	16	9	721	53.1
1890	83	2	19	84	62	84	103	124	90	34	101	5	791	32.0
Hořitz I (*Cidlina*) H = 313 m													h_r = 1 m	
1889	41	84	46	63	76	52	94	40	117	67	18	5	703	33
1890	84	2	20	96	85	73	124	123	79	29	96	6	817	33
Hořitz II (*Cidlina*) H = 313 m													h_r = 1 m	
1889	37	70	44	68	85	55	112	42	125	71	21	9	739	34.6
1890	79	2	23	98	85	87	141	133	83	33	103	6	873	32.8
Hořitz III (*Cidlina*) H = 313 m													h_r = 1 m	
1879				58	65	148								
1880				28										
Baschnitz (*Cidlina*) H = 270 m													h_r = 1 m	
1879				64	61	134	85	77						
Břišťan (*Cidlina*) H = 265 m													h_r = 1 m	
1879				55	70	117				27	48	21		43.7
1880		14	35	37	79	55	128	91	55	72	43	96		41.3
1881	12	21	70		86	73	72	107	68	42	5	34		47.6
1882		24	24	57	70	94								
1883	26	15			53	94	128		55	48	22			34.0

Niederschlagshöhe

Elbe

	Jan.	Febr.	März	April	Mai	Juni	Juli	Aug.	Sept.	Okt.	Nov.	Dec.	Jahr	Tages-Max.
1886													553	
1887	12	7	45	15	127	37	27	83	44	17	69	40	523	
1888	44	41	55	64	32	144	107	176	73	77	28	19	860	
1889	18	54	38	69	60	27	99	37	101	66	20	6	595	30.8
1890	69	7	14	117	64	75	118	152	81	38	88	9	832	34.5
1886-90													672.6	

Libčan

H = 250* m (*Cidlina*) h_r = 1 m

1879				47	71	134	80	56	17	35	62	30		39.2
1880	26	23	29	37	91	66	103	81	40	91	36	96	719	27.4
1881	13	18	64	15	34	114	68	93	75	38	7	23	562	47.1
1882	14	19	25	40	53	85	105	103	52	43	98	61	698	46.5
1883	28	16	27	18	38	129	104	102	91	22	20	53	648	39.5
1884	46	6	60	19	31	118	60	44	32	91	48	68	623	34.1
1885	6	15	54	27	56	10	44	52	76	40	64	25	469	21.9
1886	39	8	35	39	20	134	87	48	39	33	12	78	572	35.8
1889	17	54	28	58	55	18	96	41	86	60	20	12	545	25.0
1890	43	4	10	104	78	84	103	144	67	34	92	15	778	31.1
1881-85	21.4	14.8	46.0	23.8	42.4	91.2	76.2	78.8	65.2	46.8	47.4	46.0	600.0	

Chlumetz

H = 216 m (*Cidlina*) h_r = 1 m

1890	53	3	12	119	54	104	136	119	58	32	92	8	790	42.4

Kluk bei Poděbrad

H = 184 m (*Elbe*) h_r = 1 m

1879						132	70	39	30	23	56	36		50.0
1880	9	16	24	48	104	61	67	133	41	76	35	78	692	30.3
1881	6	9	64	12	80	108	65	157	104	37	12	11	665	100.2
1882	12	11	26	84	55	79	158	102	89	37	69	61	783	55.2
1883	23	16	19	19	34	106	133	29	62	25	9			61.7
1885													421	
1886													619	
1887													378	
1888													658	
1889	13	34	33	78	38	34	77	38	74	66	17	16	518	25.2
1890	45	3	14	86	94	102	106	126	88	27	110	7	808	32.1
1886-90													596.2	

Jičinowes

H = 250* m (*Mrdlina*) h_r = 1 m

1879		53	28	46	80	168	91	59	41	39	70	26		75.1
1880	56	13	30	43	67	86	94	133	76	88	52	114	852	51.7
1881		19	69	12	83	59	65	93	78	53	14	25		39.0
1882	19		49		77	69	89	87	61		99	70		41.4
1883	31	18	27	19	45	146	154	49	89	26	34			51.6
1885													452	
1886													547	
1889	19	33	26	56	74	43	115	27	81	68	15	2	559	36.7
1890	50	1	13	96	50	72	128	135	90	29	76	10	750	31.7

Niederschlagshöhe

Elbe

	Jan.	Febr.	März	April	Mai	Juni	Juli	Aug.	Sept.	Okt.	Nov.	Dec.	Jahr	Tages-Max.
Mlejnetz bei Kopidlno (*Mrdlina*)														
H = 220* m														h_r = 1 m
1879	28	41	23	44	39	133	70	46	33	28	73	32	590	55.1
1880	29	23	33	35	73	78	101	102	54	75	37	101	741	33.4
1881	9	20	60		53	91		54	67			13		
1882	19							167						
Altenburg bei Liban (*Mrdlina*)														
H = 244 m														h_r = 1 m
1879	26	50	36	50	49	136	76	50	35	38				46.5
1880	27	19	29	41	66	34	59	95	38	67	61			26.5
Telib (*Mrdlina*)														
H = 300* m														h_r = 1 m
1879	26	60	21	38	47	133	73	76	29	25	47	35	610	50.5
1880	21	19	24	27	85	82	95	100	72	81	33	72	711	36.0
1881	12	15	53	17	71	70	80	67	76	47	13	18	539	36.0
1882	9	9	20	61	102	73	111	84	87	48	73	59	736	45.6
1883	27	15	18	17	19	120	186	27	56	26	25			60.0
Dětenitz (*Mrdlina*)														
H = 220* m														h_r = 1 m
1879	29	50	26		53	130	82	57	33	34	64	33		57.5
1880	31	13	23	37	79	89	102	102	62	84	37	86	745	39.5
1881	10	16	46	13	62	66	68	87	72	47	14	26	527	40.0
1882	12	15	31	62	59	82	114	89	55	43	90	67	719	29.1
Dimokur (*Mrdlina*)														
H = 220 m														h_r = 1 m
1876			55	23	39	43	46	64	111	12	26	55		30.0
1877	52	52	38	15	43	32	110	45	54	12	34	54	541	37.1
1878	26	7	38	54	25	26	45	44	60	41	25	19	410	35.9
1879	24	28	18	51	58	138	106	62	60	23	56	6	630	53.9
1880	12	17	30	40	142	91	152	141	65	73	32	68	863	45.3
1881	6	17	45	7	71	40	101	94	82	41	15	19	538	39.5
1882	8	15	22	62	63	98	137	128	60	62	72	58	785	46.5
1883	32	20	20	16	27	124	142	41	68	23	21	50	584	70.5
1884	42	6	23	14	31	75	90	89	37	110	24	68	609	
1885	4	8	55	20	21		58	44	54	48	35	56		
1886	36	11	59	69	32	130	70	57	37	41	19	46	607	
1887	12	6	37	39	92	39	5	88	39	14	80	30	481	
1888	29	35	68	42	22	144	131	166	68	63	21	12	801	
1889	16	37	40	65	76	60	111	29	73	77	18	8	610	42.5
1890	52	3	13	104	65	73	106	128	89	28	88	5	754	32.6
Summe	351	262	561	621	807	1113	1410	1220	957	668	566	554	8213	
Jahre	14	14	15	15	15	14	15	15	15	15	15	15	13	
Mittel	25.1	18.7	37.4	41.4	53.8	79.5	94.0	81.3	63.8	44.5	37.7	36.9	614.1	
Maxim.	52	52	68	104	142	144	142	166	111	110	88	68	863	
Minim.	4	3	13	7	21	26	5	29	37	12	15	5	410	

Niederschlagshöhe

Elbe

	Jan.	Febr.	März	April	Mai	Juni	Juli	Aug.	Sept.	Okt.	Nov.	Dec.	Jahr	Tages-Max.
1876-80			35.8	36.6	61.4	66.0	91.8	71.2	70.0	32.2	34.6	40.4		
1881-85	18.4	13.2	33.0	23.8	42.6		105.6	79.2	60.2	56.8	33.4	50.2		
1886-90	29.0	18.4	43.4	63.8	57.4	89.2	84.6	93.6	61.2	44.6	45.2	20.2	650.6	
Wosek bei Königstadtl (*Mrdlina*) H = 250 m														h_r = 1 m
1879	23	43	25	52	62	122	84	42	40	33	61	34	621	59.0
1880	21	19	31	37	111	88	147	88		65	31	73		37.7
1881	9	8	43	9		80	71	104		47		23		43.2
1882	12	13		53	63	96	85	115	48	40	77			36.6
1883	22	21	15	7			102	33	91	11	22			
1885	3	19	43	28	34	31	61	64	73	42	42	34	474	
1886	23	8	54	62	28	137	84	88	29	51	19	69	652	
1887	10	6	41	17	120	22	30	84	41	17	88	37	513	
1888	37	46	72	55	19	128	112	154	40	64	26	17	770	
1889	21	38	30	82	80	67	107	31	80	72	19	11	638	39.2
1890	56	4	11	111	53	73	124	128	87	33	91	8	779	42.5
1886-90	29.4	20.4	41.6	65.4	60.0	85.4	91.4	97.0	55.4	47.4	48.6	28.4	670.4	
Neuschloss bei Dimokur (*Mrdlina*) H = 200 m														h_r = 1 m
1879	20	46	24	51	51	137	78	46	28	26	64	28	599	50.4
1880	20	19	32	38	111	95	130	89	57	76	37	92	796	30.9
1881	6	20	63	15	72	63	80	102	79	48	15	22	585	41.6
1882			33	63	55	81	133	110	67	36	82	64		41.0
1883	31	22	19	16	25	105	156	18	71	26	17			64.0
1885													469	
1886													614	
1887													509	
1888													745	
1889	8	26	32	52	94	51	95	35	73	77	27	10	580	45.8
1890	61	7	13	106	72	68	96	157	87	32	91	7	797	37.6
1886-90													649.0	
Seletitz (*Mrdlina*) H = 265 m														h_r = 1 m
1879	14	47	26	52	60	175	112	65	32	30	68	32	713	60.3
1880	17	23	30	43	87	87	111	156	68	90	32	101	845	30.8
1881	11	20	59	18	74	71	71	103	74	46	19	20	586	44.2
1882	12	15	25	62	68	81	130	101	74	48	83	68	767	44.4
1883	27	23	15	14	22	109	144	25	74	25	27			57.6
1885													462	
1886													631	
1887													586	
1888													770	
1889	15	36	38	65	70	62	65	36	85	83	22	9	586	36.2
1890	56	5	8	114	32	77	114	128	98	26	91	2	751	33.8
1886-90													664.8	

Niederschlagshöhe

Elbe

Mzell

H = 270 m (*Mrdlina*) h_r = 1 m

	Jan.	Febr.	März	April	Mai	Juni	Juli	Aug.	Sept.	Okt.	Nov.	Dec.	Jahr	Tages-Max.
1879					48	131	97	67	37	27	70	34		59.2
1880	18	22	29	45	98	73	124	119	67	87	31			33.5
1881	10	20	60	11	79	82	78	77	67		12	19		38.5
1882	9	17	13	57	72	71	112	81		47	83	67		35.1
1883	26	17	22	18	17	58	141	28	73	27	30			26.8
1885													444	
1886													587	
1887													550	
1888													754	
1889	15	38	43	64	59	30	79	31	71	59	22	10	521	25.5
1890	54	7	13	99	63	71	111	110	88	28	91	2	737	38.5
1886-90													629.8	

Lautschin

H = 257 m (*Mrdlina*) h_r = 1 m

1874						28	31	24	22	19	25	65		
1875	44	25	28	7	57	70	131	33	18	106	85	53	657	
1876	15	62	60	22	30	19	47	74	117	13	36	62	557	29.2
1877	58	64	46	38	62	26	102	43	54	13	32	61	599	32.6
1878	42	13	81	55	47	30	71	56	52	40	31	23	541	33.5
1879	30	49	29	42	49	148	97	78	37	24	60	28	671	47.1
1880	18	20	34	43	88	117	137	205	55	93	34	91	935	65.0
1881	9	23	58	16	65	92	136	83	79	45	16	22	644	69.3
1882	11	11	20	62	77	82	151	101	93	54	87	67	816	47.3
1883	26	16	22	19	17	127	138	47	69	32	27	42	582	54.6
1884	29	5	32	18	18	74	106	85	38	85	14	53	557	54.0
1885	3	3	10	10	39	28	42	49	71	41	21	25	342?	16.5
1886	32	8	51	69	57	107	48	46	50	61	17	60	606	42.1
1887	10	9	47	36	91	33	20	90	46	13	66	24	485	32.4
1888	26	36	70	44	11	135	94	184	51	56	13	10	730	44.6
1889	17	31	29	58	88	55	73	26	66	83	19	32	577	42.2
1890	17	18	14	93	38	83	92	129	78	42	96	9	709	36.3
Summe	387	393	631	632	834	1254	1516	1353	996	820	679	727	10008	
Jahre	16	16	16	16	16	17	17	17	17	17	17	17	16	
Mittel	24.2	24.6	39.4	39.5	52.1	73.8	89.2	79.6	58.6	48.2	39.9	42.8	611.9	
Maxim.	58	64	81	93	91	148	151	205	117	106	96	91	935	
Minim.	3?	3?	10?	7	11	19	20	24	18	13	13	9	342?	
1876-80	32.6	41.6	50.0	40.0	55.2	68.0	90.8	91.2	63.0	36.6	38.6	53.0	660.6	
1881-85	15.6	11.6	28.4	25.0	43.2	80.6	114.6	73.0	70.0	51.4	33.0	41.8	588.2?	
1886-90	20.4	20.4	42.2	60.0	57.0	82.6	65.4	95.0	58.2	51.0	42.2	27.0	621.4	

Wschechlap

H = 190* m (*Mrdlina*) h_r = 1 m

1879	20	44	31	48	34	113	86	61	30	24	72	14	577	62.0
1880	13	23	30	45	91	76	99	155	48	68	28	71	747	43.1
1881	9	14	58	15	96	116	79	98	88	45	16	15	649	48.2
1882	12	9	16	44	45	72	130	89	83	44	85	55	684	37.0
1883	26	14	13	15	10	95	141	16	64	18	19			53.0
1884	46	7	33	19	22	75	128	22	31	98	32	79	592	

Niederschlagshöhe

Elbe

	Jan.	Febr.	März	April	Mai	Juni	Juli	Aug.	Sept.	Okt.	Nov.	Dec.	Jahr	Tages-Max.
1876-80			35.8	36.6	61.4	66.0	91.8	71.2	70.0	32.2	34.6	40.4		
1881-85	18.4	13.2	33.0	23.8	42.6		105.6	79.2	60.2	56.8	33.4	50.2		
1886-90	29.0	18.4	43.4	63.8	57.4	89.2	84.6	93.6	61.2	44.6	45.2	20.2	650.6	

Wosek bei Königstadtl

H = 250 m (*Mrdlina*) h_r = 1 m

1879	23	43	25	52	62	122	84	42	40	33	61	34	621	59.0
1880	21	19	31	37	111	88	147	88		65	31	73		37.7
1881	9	8	43	9		80	71	104		47		23		43.2
1882	12	13		53	63	96	85	115	48	40	77			36.6
1883	22	21	15	7			102	33	91	11	22			
1885	3	19	43	28	34	31	61	64	73	42	42	34	474	
1886	23	8	54	62	28	137	84	88	29	51	19	69	652	
1887	10	6	41	17	120	22	30	84	41	17	88	37	513	
1888	37	46	72	55	19	128	112	154	40	64	26	17	770	
1889	21	38	30	82	80	67	107	31	80	72	19	11	638	39.2
1890	56	4	11	111	53	73	124	128	87	33	91	8	779	42.5
1886-90	29.4	20.4	41.6	65.4	60.0	85.4	91.4	97.0	55.4	47.4	48.6	28.4	670.4	

Neuschloss bei Dimokur

H = 200 m (*Mrdlina*) h_r = 1 m

1879	20	46	24	51	51	137	78	46	28	26	64	28	599	50.4
1880	20	19	32	38	111	95	130	89	57	76	37	92	796	30.9
1881	6	20	63	15	72	63	80	102	79	48	15	22	585	41.6
1882			33	63	55	81	133	110	67	36	82	64		41.0
1883	31	22	19	16	25	105	156	18	71	26	17			64.0
1885													469	
1886													614	
1887													509	
1888													745	
1889	8	26	32	52	94	51	95	35	73	77	27	10	580	45.8
1890	61	7	13	106	72	68	96	157	87	32	91	7	797	37.6
1886-90													649.0	

Seletitz

H = 265 m (*Mrdlina*) h_r = 1 m

1879	14	47	26	52	60	175	112	65	32	30	68	32	713	60.3
1880	17	23	30	43	87	87	111	156	68	90	32	101	845	30.8
1881	11	20	59	18	74	71	71	103	74	46	19	20	586	44.2
1882	12	15	25	62	68	81	130	101	74	48	83	68	767	44.4
1883	27	23	15	14	22	109	144	25	74	25	27			57.6
1885													462	
1886													631	
1887													586	
1888													770	
1889	15	36	38	65	70	62	65	36	85	83	22	9	586	36.2
1890	56	5	8	114	32	77	114	128	98	26	91	2	751	33.8
1886-90													664.8	

Niederschlagshöhe

Elbe

Mzell

H = 270 m (*Mrdlina*) h_r = 1 m

	Jan.	Febr.	März	April	Mai	Juni	Juli	Aug.	Sept.	Okt.	Nov.	Dec.	Jahr	Tages-Max.
1879					48	131	97	67	37	27	70	34		59.2
1880	18	22	29	45	98	73	124	119	67	87	31			33.5
1881	10	20	60	11	79	82	78	77	67		12	19		38.5
1882	9	17	13	57	72	71	112	81		47	83	67		35.1
1883	26	17	22	18	17	58	141	28	73	27	30			26.8
1885													444	
1886													587	
1887													550	
1888													754	
1889	15	38	43	64	59	30	79	31	71	59	22	10	521	25.5
1890	54	7	13	99	63	71	111	110	88	28	91	2	737	38.5
1886-90													629.8	

Lautschin

H = 257 m (*Mrdlina*) h_r = 1 m

1874						28	31	24	22	19	25	65		
1875	44	25	28	7	57	70	131	33	18	106	85	53	657	
1876	15	62	60	22	30	19	47	74	117	13	36	62	557	29.2
1877	58	64	46	38	62	26	102	43	54	13	32	61	599	32.6
1878	42	13	81	55	47	30	71	56	52	40	31	23	541	33.5
1879	30	49	29	42	49	148	97	78	37	24	60	28	671	47.1
1880	18	20	34	43	88	117	137	205	55	93	34	91	935	65.0
1881	9	23	58	16	65	92	136	83	79	45	16	22	644	69.3
1882	11	11	20	62	77	82	151	101	93	54	87	67	816	47.3
1883	26	16	22	19	17	127	138	47	69	32	27	42	582	54.6
1884	29	5	32	18	18	74	106	85	38	85	14	53	557	54.0
1885	3	3	10	10	39	28	42	49	71	41	21	25	342?	16.5
1886	32	8	51	69	57	107	48	46	50	61	17	60	606	42.1
1887	10	9	47	36	91	33	20	90	46	13	66	24	485	32.4
1888	26	36	70	44	11	135	94	184	51	56	13	10	730	44.6
1889	17	31	29	58	88	55	73	26	66	83	19	32	577	42.2
1890	17	18	14	93	38	83	92	129	78	42	96	9	709	36.3
Summe	387	393	631	632	834	1254	1516	1353	996	820	679	727	10008	
Jahre	16	16	16	16	16	17	17	17	17	17	17	17	16	
Mittel	24.2	24.6	39.4	39.5	52.1	73.8	89.2	79.6	58.6	48.2	39.9	42.8	611.9	
Maxim.	58	64	81	93	91	148	151	205	117	106	96	91	935	
Minim.	3?	3?	10?	7	11	19	20	24	18	13	13	9	342?	
1876-80	32.6	41.6	50.0	40.0	55.2	68.0	90.8	91.2	63.0	36.6	38.6	53.0	660.6	
1881-85	15.6	11.6	28.4	25.0	43.2	80.6	114.6	73.0	70.0	51.4	33.0	41.8	588.2?	
1886-90	20.4	20.4	42.2	60.0	57.0	82.6	65.4	95.0	58.2	51.0	42.2	27.0	621.4	

Wschechlap

H = 190* m (*Mrdlina*) h_r = 1 m

1879	20	44	31	48	34	113	86	61	30	24	72	14	577	62.0
1880	13	23	30	45	91	76	99	155	48	68	28	71	747	43.1
1881	9	14	58	15	96	116	79	98	88	45	16	15	649	48.2
1882	12	9	16	44	45	72	130	89	83	44	85	55	684	37.0
1883	26	14	13	15	10	95	141	16	64	18	19			53.0
1884	46	7	33	19	22	75	128	22	31	98	32	79	592	

Niederschlagshöhe

Elbe

	Jan.	Febr.	März	April	Mai	Juni	Juli	Aug.	Sept.	Okt.	Nov.	Dec.	Jahr	Tages-Max.
Buda bei Kohljanowitz [Forsthaus] (*Vejrovkabach*)														
H = 490* m													h_r = 1 m	
1879	19	45	37	63	73	183	104	51	41	34	77	40	767	62.5
1880	24	23	37	57	122	91	120	141	46	75	30	79	845	39.7
1881	7	17	39	17	93	85	118	96	65	42	13	16	608	64.2
1882					*82*	*99*	*109*	107	74	47	74	69		24.0
Radlitz (*Vejrovkabach*)														
H = 379 m													h_r = 1 m	
1879	27	49	34	55	69	347	66	45	25	29	71	32	849	192.0
1880	19	17	31	43	108	37	54	177	34	65	39	78	702	42.2
1881	3	16	68			163	114	92	59	49	18			84.6
1882							197	139	81	41				*54.3*
1883						151	210							
Zasmuk (*Vejrovkabach*)														
H = 341 m													h_r = 1 m	
1879		44	19	46	69	139	54	44	22	29				34.2
1890					79	127	185	138	112	20	70	3		46.5
Swojschitz (*Vejrovkabach*)														
H = 270 m													h_r = 1 m	
1879	22	44	33	45	63	160	59	45	37	22	55	32	617	56.2
1880	10	10	27	45	101	77	83	141	48	62	27	50	681	31.0
Karlsthal bei Swojschitz (*Vejrovkabach*)														
H = 280 m													h_r = 1 m	
1879	23	38	20	46	68	163	73			18	55	26		
1880	12	11	25	40	108									
Lhota Hlawačowa (*Vejrovkabach*)														
H = 280 m													h_r = 1 m	
1879	15	39	20	54	68	170	57	44	63	20	54	32	636	
1880	9	8	10	21	117	64	70	178	43	98				
Brnik bei Schwarzkosteletz [Forsthaus] (*Semberabach*)														
H = 380 m													h_r = 1 m	
1879	26	50	33	64	73	181	66	68	24	29	67	36	717	58.1
1880	16	14	32	45	143	49	67	172	36	71	36	77	758	44.8
1881	8	14	67	23	60	106	88	83	73	47	12	14	595	43.7
1882	13	16	26	66	74	78	159	97	83	39	81	65	797	34.6
1883	22	23	40	16	35	171	137	61	68	21	19			93.8
1885													647	
1886	41	8	58	112	29	166	89	40	26	54	21	86	730	
1887	12	10	68	36	115	42	37	187	67	12	84	53	723	46.6
1888	18	24	68	75	53	104	86	204	90	67	33	7	829	64.8

Niederschlagshöhe

Elbe

	Jan.	Febr.	März	April	Mai	Juni	Juli	Aug.	Sept.	Okt.	Nov.	Dec.	Jahr	Tages-Max.
1889	13	51	22	58	42	106	112	26	91	84	23	13	641	46.6
1890	58	3	15	122	147	123	129	176	119	27	105	4	1028	64.8
Summe Jahre	227 10	213 10	429 10	617 10	771 10	1126 10	970 10	1114 10	677 10	451 10	481 10	355 9	7465 10	
Mittel	22.7	21.3	42.9	61.7	77.1	112.6	97.0	111.4	67.7	45.1	48.1	39.4	747.0	
Maxim.	58	51	68	122	147	181	159	204	119	84	105	86	1028	
Minim.	8	3	15	16	29	42	37	26	24	12	12	4	595	
1886-90	28.4	19.2	46.2	80.6	77.2	108.2	90.6	126.6	78.6	48.8	53.2	32.6	790.2	

Schwarzkosteletz

H = 400 m (*Semberabach*) h_r = 1 m

1879	25	46	32	81	82	156	71	53	25	20	64	34	689	50.0
1880	13	19	28	43	185	54	60	155	32	65	60	82	796	43.0
1881	11	20	59	16	66	118	101	87	61	48	12	15	614	41.1
1882		15	21	67	74	86	174	94	70	37	82	72		59.9
1883	27	18	34	13			125							

Doubrawčitz

H = 350* m (*Semberabach*) h_r = 1 m

1879	22	43	20	63	62	161	111	45	35	26	66	32	686	49.5
1880	10	13	31	40	135	60	111	131	32	79	40	85	767	42.6
1881	3	10	56	16	99	119	102	79	69	47	11	13	624	43.0
1882	13	14	24	72	83	95			81	49	67	62		
1883						177	132	28	89	28	17			109.4

Böhmisch Brod

H = 220 m (*Semberabach*) h_r = 1 m

1887								103	37	10	63	22		
1888	14	14	44	56	30	198	71	173	53	46	17			68
1889	4?	26?	22	56	88	105	125	11	52	74	17	9	589?	49
1890	25	1	6	67	64	81	55	139	69		57			34

Ledetz bei Liban

H = 250 m (*Struhabach*) h_r = 1 m

1879			25	55	70	155	92	69	36	84	69	33		68.5
1880		25	30	48	94	76	95	132	69	99	40	99		33.4
1881	13	20	68	18	65	76	75	73	82	52	19	20	581	38.9
1882	12		23	61	88	80	141	107	75	48	93	74		48.8
1883	30	21	38	22	21	129	161	20	86	30	31			53.4
1885													505	
1886													677	
1887													495	
1888													779	
1889	15	36	37	50	85	52	72	37	86	90	21	10	591	45.3
1890	53	4	5	95	64	86	100	127	88	26	90	8	746	30.8
1886-90													657.6	

Niederschlagshöhe

Elbe

	Jan.	Febr.	März	April	Mai	Juni	Juli	Aug.	Sept.	Okt.	Nov.	Dec.	Jahr	Tages-Max.
Žerčitz (*Struhabach*)														
H = 245 m														h_r = 1 m
1879	21	15	19	49	48	145	40	65	36	30	58	26	552	52.2
1880	14	21	27	19	84	74	96	112	73	76	36	99	731	40.0
1881	12	13	55	18	54	66	86	70	70	50	17	18	529	36.8
1882	8	13	21	57	62	77	132	93	93	50	78	65	749	31.7
1883	34	18	18	23	15	126	168	22	77	21	21	52	595	55.0
1884	40	5	34	14	20	71	73	67	31	88	27	82	552	
Dobrowitz (*Struhabach*)														
H = 230 m														h_r = 1 m
1883			16	17	20		157	18	93	28	20			
1884	40	4	44	20	19	75	91	78	32	121	31	80	635	
Winařitz (*Struhabach*)														
H = 280 m														h_r = 1 m
1879	24	55	21	44	41	132	69	57	24	25	42	37	571	45.8
1880	10	21	28	20	50	92	102	118	66	67	44	86	704	38.1
1881	12	9	51	14	37	64	54	62	85	86	13	11	498	41.5
1882	8	12	15	42	69	74	116	63	80	31	67	59	636	36.3
1883	26	17	17	4	13	103	150	16	85	27	23	38	519	
1884	39	9	38	20	18	83	127	72	38	118				
Sanssouci bei Luschtěnitz (*Struhabach*)														
H = 224 m														h_r = 1 m
1879		64	22	46	49	156	85	70	53	23	63	25		55.0
1880	9				82	155	97	157	54	77	28			68.7
1881	7	22	61	17	71	64	75	83	98	37	16	17	568	42.5
1882		13	19	51	73	82	136	84	107		95	70		45.9
1883		13	29			128	151	22	101	26	30			56.8
Luschtěnitz (*Struhabach*)														
H = 210 m														h_r = 1 m
1886													459	
1887													464	
1888													771	
1889	15	27	31	72	83	62	93	38	63	98	18	10	610	54.5
1890	56	5	12	86	59	68	83	125	88	25	85	6	698	36.0
1886-90													600.4	
Jabkenitz (*Struhabach*)														
H = 225 m														h_r = 1 m
1879			23	55		154	90							67.4
1880							97	120	53	85				
1881	12	21	57											
Kal [Hegerhaus] (*Struhabach*)														
H = 236 m														h_r = 1 m
1879		78	22	46	47	186	86	70	54	23	63	24		55.6
1880	9				79	158	139	193	52	76	29			66.2

Niederschlagshöhe

Elbe

	Jan.	Febr.	März	April	Mai	Juni	Juli	Aug.	Sept.	Okt.	Nov.	Dec.	Jahr	Tages-Max.
1881	7	20	59	16	66	70	85	85	87	50	16	17	578	36.6
1882		13	20	50	75	68	134	75	108		95	70		45.7
1883	18	14	29	16		140	166	25	103	27	32			60.9
Maxhof (*Struhabach*) H = 205 m														h_r = 1 m
1879			20	48			68	85	39	23	57	35		71.8
1880	10	21	35	33	94	177								
1881														
1882			65											
1883	35	15	14		22	137	163	24	112	29	29			68.9
Wlkawa (*Struhabach*) H = 200* m														h_r = 1 m
1879		54	21	44	46	157	72	65	46			35		51.4
1883				17		124	168	21						
Alt Přerow (*Elbe*) H = 175 m														h_r = 1 m
1879	21	41	16	48	38	154	52	43	25	19	36	30	523	46.4
1880	11	16	25	37	98	69	142	117	34	75	29	62	715	35.5
1881	6	12	47	17	75	70	78	62	85	44	12	11	519	40.0
1882	10	5	15	48	100	75	156	94	70	41	68	62	744	44.4
1883	18	13	24	15	11	142	147	20	79	15	14			64.7
1885	7	9	39	17	39	20	147	38	76	31	43	30	496	
1886	23	7	37	80	36	137	45	42	31	52	14	56	560	
1887	12	6	33	30	103	46	28	89	35	10	63	28	483	
1888	15	22	55	50	21	78	121	147	77	49	16	0	651	
1889	18	33	18	47	68	47	132	32	44	76	10	6	531	44.5
1890	19	0	1	88	62	103	91	128	83	32	78	1	686	35.0
Summe	160	164	310	477	651	941	1139	812	639	444	383	286	5908	
Jahre	11	11	11	11	11	11	11	11	11	11	11	10	10	
Mittel	14.5	14.9	28.2	43.4	59.2	85.5	103.5	73.8	58.1	40.4	34.8	28.6	584.9	
Maxim.	23	41	55	88	103	154	156	147	85	76	78	62	744	
Minim.	6	0	1	15	11	20	28	20	25	10	10	0	483	
1876–80	17.4	13.6	28.8	59.0	58.0	82.2	83.4	87.6	54.0	43.8	36.2	18.2	582.2	
Buda-Mukařov bei Schwarzkosteletz [Forsthaus] (*Vejmolabach*) H = 420 m														h_r = 1 m
1879	13	16	8	55	59	167	78	38	33	24	32	18	541	47.8
1880	13	10	26	38	151	40	85	126	34	50	29	43	645	46.0
1881	2	7	73	23	41	97								
1882								94	59	29	48	42		
1883	17	20	11	14	25	164	124	36	55	28	9			90.0
1885													469?	
1886													696	
1887													773	
1888													821	

Niederschlagshöhe

Elbe

	Jan.	Febr.	März	April	Mai	Juni	Juli	Aug.	Sept.	Okt.	Nov.	Dec.	Jahr	Tages-Max.
1889	11	50	45	92	67	110	60	23	99	73	22	17	669	61.2
1890	62	6	19	112	110	107	93	187	121	23	65	4	909	58.8
Summe Jahre													6753 10	
Mittel													675.3	
Maxim.													909	
Minim.													469	
1886-90													773.6	

Hradeschin bei Škworetz

H = 400* m (*Vejmolabach*) h_r = 1 m

1879	23	48	23	58	59	171	87	44	33	24	56			46.8
1880	9	15	17	27	73	20	121	104	35	62	23	25	531	36.6
1881	4	8	38	20	78	107	106	80		44	20	12		40.0
1882	8	10	23	65	94	79	149	111	58	60	34	66	757	26.6

Gross Iser [Forsthaus]

H = 885 m (*Iser*) h_r = 1.2 m

1887						198	60	134	88	93	108	74		
1888	155	95	151	95	28	131	153	335	151	143	77	52	1566	114.8
1889	65	149	127	95	157	118	265	79	258	132	57	25	1527	77.5
1890	115	11	53	164	119	300	156	168	207	144	154	6	1597	71.0

Wilhelmshöhe

H = 970 m (*Iser*) h_r = 1 m

1879		126	69	56	88	123	128	114	93	94	183	136		60.8
1880	181	75	70	64	133	112	94	135	127	207	66	210	1474	45.0
1881	51	125	209	8	64	98	109	170	128	87	68	81	1198	50.0
1882	56	70	95	96	114	178	277	256	141	43	207	138	1671	72.5
1883	101	52	69		135		271	94	73	53	86			
1885													1070	
1886													1121	
1887													995	
1888	127	88	122	62	18	139	221	272	77	131	82	27	1366	165.0
1889	98	189	112	62	114	71	212	91	250	154	58	9	1420	97.2
1890	225	12	64	157	76	255	164	128	161	96	58	4	1400	42.0
1886-90													1260.4	

Ober Polaun

H = 800* m (*Iser*) h_r = 1 m

1879				57	92	167	155	129	93	80	160	82		64.9
1880		95	59	55	109	171	134	115	109					

Neuwelt

H = 683 m (*Iser*) h_r = 1 m

1879	69	62	61	44	97	154	160	112	55	94	112	82	1102	43.9
1880	96	76	68	44	155	149	125	171	112	157	128	225	1506	53.5

Niederschlagshöhe

Elbe

	Jan.	Febr.	März	April	Mai	Juni	Juli	Aug.	Sept.	Okt.	Nov.	Dec.	Jahr	Tages-Max.
1881	38	63	192	17	96	108	90	179	126	109	65	56	1139	40.6
1882	50	84	81	80	119	150	236	244	168	58	259	115	1644	90.8
1883	79	72	80	24	43	210	202	130	100	64	64	202	1270	94.5
1884	231	47	56	28	95	177	91	54	76	232	83	191	1361	51.3
1885	19	24	91	43	94	30	102	128	160	131	163	46	1031	58.8
1886	84	16	67	78	97	196	181	85	62	67	100	118	1151	87.2
1887	26	40	117	68	130	110	65	134	83	64	111	152	1100	48.6
1888	174	97	206	79	26	141	196	234	100	150	108	48	1559	84.6
1889	84	199	116	70	85	90	243	71	198	106	30	34	1326	64.2
1890	157	24	63	162	82	199	158	118	81	109	135	4	1292	44.5
Summe	1107	804	1198	737	1119	1714	1849	1660	1321	1341	1358	1273	15481	
Jahre	12	12	12	12	12	12	12	12	12	12	12	12	12	
Mittel	92.2	67.0	99.8	61.4	93.2	142.8	154.1	138.3	110.1	111.8	113.2	106.1	1290.0	
Maxim.	231	199	206	162	155	210	243	244	198	232	259	225	1644	
Minim.	19	16	56	17	26	30	65	54	55	58	30	4	1031	
1881-85	83.4	58.0	100.0	38.4	89.4	135.0	144.2	147.0	126.0	118.8	126.8	122.0	1289.0	
1886-90	105.0	75.2	113.8	91.4	84.0	147.2	168.6	128.4	104.8	99.2	96.8	71.2	1285.6	

Kaltenberg [Forsthaus]

H = 927 m (*Iser*) h_r = 1 m

1879	62	103	108	62	81	164	183	143	53	103	121	63	1246	61.6
1880	105	54	62	50	100	156	135	131	111	161	97	221	1383	66.8
1881	34	64	116	13	39	86	87	185	142	91	46	79	982	43.4
1882		57	74	77	113	153	214	234	186		213			52.0
1883	79	97	94	43	81	181	308	121	106	64	64			
1885	19	35	125	64	107	33	111	145	157	118	100	107	1121	53.8
1886	123	38	140	43	79	216	164	94	94	103	93	116	1303	71.4
1887	9	48	202	92	126	111	72	121	69	103	117	173	1243	39.1
1888	169	124	201	53	41	127	214	190	67	148	103	42	1479	96.3
1889	109	225	67	119	56	67	209	82	178	130	25	21	1288	47.6
1890	170	23	81	169	118	214	204	195	153	106	143	2	1578	58.6
Summe	879	868	1270	785	941	1508	1901	1641	1316	1127	1122	824	11623	
Jahre	10	11	11	11	11	11	11	11	11	10	11	9	9	
Mittel	87.9	78.9	115.5	71.4	85.5	137.1	172.8	149.2	119.6	112.7	102.0	91.6	1324.2	
Maxim.	170	225	202	169	126	216	308	234	186	161	213	221	1578	
Minim.	9	23	62	13	39	33	72	82	53	64	25	2	982	
1886-90	116.0	91.6	138.2	95.2	84.0	147.0	172.6	136.4	112.2	118.0	96.2	70.8	1378.2	

Rauschengrund

H = 900 m (*Iser*) h_r = 1 m

1887			78	58	140	130	74	114	87	68	111	77		
1888	88	51	235	52	36	157	193	371	184	149	156	16	1688	174
1889	47	137	58	103	194	116	229	95	272	153	32	17	1453	60
1890	136	6	54	191	98	353	162	176	253	147	131	2	1709	164

Rezek [Forsthaus]

H = 894 m (*Iser*) h_r = 1 m

1879	66	64	92	51	76	155	152	77		81	119	73		34.8
1880	104	69	56	45	110	153	90	106	147	163	71	188	1302	70.3

Niederschlagshöhe

Elbe

	Jan.	Febr.	März	April	Mai	Juni	Juli	Aug.	Sept.	Okt.	Nov.	Dec.	Jahr	Tages-Max.
1881	19	41	137	27	93	98	117	180	164	99	47	48	1070	45.0
1882	47	55	45	27	95	161	197	250	131	52	130	87	1277	66.3
1883	56	42	62	39	50	170	224	63	61	84	30			
1885	5	10	75	67	80	12	99	146	112	146	52	31	835	
1886	76	1	39	30	61	118	158	37	95	121	68	110	914	
1887	8	5	88	35	37	31	57	101	28	59	67	73	589	
1888	35	31	55	30	64	80	126	192	51	112	138	33	947	
1889	48	103	31	60	60	86	169	61	117	35	22	13	805	39.0
1890	169	4	45	126	121	182	182	158	94	117	154	6	1358	57.6
1886-90	67.2	28.8	51.6	56.2	68.6	99.4	138.4	109.8	77.0	88.8	89.8	47.0	922.6	

Lomnitz

H = 478 m (*Iser, Voleskabach*) h_r = 1 m

1887	7	8	62	53	115	35	41	79	46	42	80	37	605	54
1888	14	19	102	33	25	84	187	187	79	94	32	11	867	60
1889	18	93	60	84	94	50	118	73						

Tabor bei Lomnitz

H = 680* m (*Iser, Voleskabach*) h_r = 1 m

1879	46	70	43	49	80	126	115	75	70	59	92	58	883	55.3
1880	61	31		35	87	111	134	100	133	143	86			47.5

Podmoklitz

H = 320 m (*Iser*) h_r = 1 m

1880											78	185		
1881	28	49	100	16	70	37	60	97	94	43		11		25.3
1882		68	55	42	81	113	137	127	13		146	75		35.5
1883	36	5	61	8	38		237	38	89	63	52			
1885	10	14	73	40	60	27	43	79	121	72	51	89	679	
1886	53	22	92	57	70	125	64	32	19	28	29	42	633	
1887	1	2	42	44	98	45	50	26	18	27	30	40	423	
1888	17	83	82	20	19	116	136	96	64	52	31	7	723	
1889	45	55	30	40	75	73	154	39	147	78	10	4	750	35.4
1890	79		10	67	27	65	64	89	68	7	75	1	552?	30.2
1886-90	39.0	32.4	51.2	45.6	57.8	84.8	93.6	56.4	63.2	38.4	35.0	18.8	616.2?	

Neuewiese [Jagdschloss]

H = 780 m (*Iser, Kamnitzbach*) h_r = 1 m

1879	51	83	75	53	115	181	158	90	68	85	187	78	1224	43.0
1880	180	44	52	41	112	169	155	175	156	142	85	167	1478	72.4
1881	44	36	171	19	79	128	113	157	137	77	47	49	1057	40.9
1882	37	70	33	83	107	169	199	241	142	48	134	79	1342	42.4
1885	9	24	86	41	72	86	116	179	172	116	78	94	1073	34.8
1886	75	16	44	114	93	164	204	80	41	90	118	64	1103	71.0
1887	13	51	101	85	156	169	66	93	67	76	76	91	1044	43.0
1888	148	108	131	66	42	143	159	207	94	135	68	51	1352	72.5
1889	50	219	132	86	96	53	233	77	181	107	40	30	1304	57.8
1890	106	25	52	168	55	315	151	125	122	112	129	4	1364	53.8

Niederschlagshöhe

Elbe

	Jan.	Febr.	März	April	Mai	Juni	Juli	Aug.	Sept.	Okt.	Nov.	Dec.	Jahr	Tages-Max.
Summe	713	676	877	756	927	1577	1554	1424	1180	988	962	707	12341	
Jahre	10	10	10	10	10	10	10	10	10	10	10	10	10	
Mittel	71.3	67.6	87.7	75.6	92.7	157.7	155.4	142.4	118.0	98.8	96.2	70.7	1234.1	
Maxim.	180	219	171	168	156	315	233	241	181	142	187	167	1478	
Minim.	9	16	33	19	42	53	66	77	41	48	40	4	1044	
1886-90	78.4	83.8	92.0	103.8	88.4	168.8	162.6	116.4	101.0	104.0	86.2	48.0	1233.4	

Stefanshöhe

H = 910 m (*Iser, Kamnitzbach*) h_r = 1 m

1879				39	96	178	156	137	100	85	77	61		68.2
1880	97	48	27	46	123	180	135	101	117	149	144	150	1317	88.9
1881	40	61	137	22	101	99	86	146	121	66	43	66	988	42.4
1882	57	65	57	87	104	128	164	211	133	76	188	65	1335	33.1
1883			63	33	74	197	252	102						
1885	29	17	67	58	69	50	61	104	136	93	118	77	879	32.4
1886	85	32	38	59	80	192	165	105	66	77	67	103	1069	50.3
1887	20	32	97	60	86	91	62	101	83	63	69	91	855	30.1
1888	122	46	161	72	31	132	84	230	113	122	104	44	1261	88.3
1889	60	127	68	82	64	48	196	84	165	69	30	21	1014	42.5
1890	144	20	43	120	82	141	123	110	83	96	98	6	1066	25.7
Summe	654	448	758	678	910	1436	1484	1431	1117	896	938	684	9784	
Jahre	9	9	10	11	11	11	11	11	10	10	10	10	9	
Mittel	72.7	49.8	75.8	61.6	82.7	130.5	134.9	130.1	111.7	89.6	93.8	68.4	1101.6	
Maxim.	144	127	161	120	123	197	252	230	165	149	188	150	1335	
Minim.	20	17	27	22	31	48	61	84	66	63	30	6	855	
1886-90	86.2	51.4	81.4	78.6	68.6	120.8	126.0	126.0	102.0	85.4	73.6	53.0	1053.0	

Eisenbrod

H = 290 m (*Iser*) h_r = 1 m

1890					90	121	117	135	75	62	76	17		

Louček am Kosakow

H = 416 m (*Iser*) h_r = 1 m

1882				56	81	100								

Turnau

H = 263 m (*Iser*) h_r = 1 m

1875	70	41	47	15	47	87	115	50	38	122	94	56	782	
1876	18	86	109	36	22	15	78	49	110	14	49	70	656	28.8
1877	78	90	49	32	55	36	111	47	55	22	39	59	673	19.9
1878	70	21	103	60	64	46	76	67	23	43	30	28	631	27.5
1879	31	63	47	38	63	125	100	81	23	32	101	30	734	38.5
1880	64	18	13	33	59	134	74	67	91	106	62	132	853	65.7
1881	18	27	51	13	56	61	76	76	103	43	23	35	582	27.2
1882	26	30	36	69	85	102	122	108	67	44	108	67	864	41.2
1883	42	30	28	21	38	85	152	41	100	40	30	85	692	39.8

Niederschlagshöhe

Elbe

	Jan.	Febr.	März	April	Mai	Juni	Juli	Aug.	Sept.	Okt.	Nov.	Dec.	Jahr	Tages-Max.
1884	77	13	43	21	43	97	91	32	41	116	51	114	739	34.7
1885	12	19	45	29	38	31	58	60	91	64	65	56	568	23.9
1886	34	12	44	40	51	86	82	39	55	46	42	66	597	30.9
1887	10	13	38	24	72	69	39	83	45	22	72	44	531	30.2
1888	55	53	98	34	10	108	108	182	55	79	32	25	839	72.4
1889	43	58	67	53	73	56	107	33	84	83	16	15	688	36.4
1890	79	6	20	90	68	104	105	104	69	31	88	7	771	28.3
Summe	727	580	838	608	844	1242	1494	1119	1050	907	902	889	11200	
Jahre	16	16	16	16	16	16	16	16	16	16	16	16	16	
Mittel	45.4	36.2	52.4	38.0	52.8	77.6	93.4	69.9	65.6	56.7	56.4	55.6	700.0	
Maxim.	79	90	109	90	85	134	152	182	110	122	108	132	864	
Minim.	10	6	13	13	10	15	39	32	23	14	16	7	531	
1876-80	52.2	55.6	64.2	39.8	52.6	71.2	87.8	62.2	60.4	43.4	56.2	63.8	709.4	
1881-85	35.0	23.8	40.6	30.6	52.0	75.2	99.8	63.4	80.4	61.4	55.4	71.4	689.0	
1886-90	44.2	28.4	53.4	48.2	54.8	84.6	88.2	88.2	61.6	52.2	50.0	31.4	685.2	

Žehrow

H = 240* m (*Iser, Zerowkabach*) h_r = 1 m

1881							73							

Reichenau bei Gablonz

H = 460 m (*Iser, Mohelkabach*) h_r = 1 m

1879			57											

Böhmisch Aicha

H = 328 m (*Iser, Mohelkabach*) h_r = 1 m

1875	70	30	38	27	65	102	130	33	33	149	104	50	831	
1876	27	126	145	48	17		90		63	2	16			
1877	76	87		44										
1882					72	104	134	129	113	53	121	67		
1883	51	44	37	25	66	133	158	77	99	54	45	112	901	48
1884	112	15	45	23	38	111	90	27	50	153	95	119	878	50
1885	12	20	63	41	48	21	56	81	92	74	82	59	649	24
1886	57	17	63	63	91	108	155	28	37	56	58	71	804	41
1887	10	33	76	49	118	99	54	83	46	24	77	57	726	26
1888	82	75	141	52	29	117	163	202	75	78	48	27	1089	102
1889	45	75	97	85	104	73	149	59	107	108	15	25	942	36
1890	139	4	25	100	63	145	112	95	72	45	104	3	907	41
Summe	681	526	730	557	711	1013	1291	814	787	796	765	590	7727	
Jahre	11	11	10	11	11	10	11	10	11	11	11	10	9	
Mittel	61.9	47.8	73.0	50.6	64.6	101.3	117.4	81.4	71.5	72.4	69.5	59.0	870.4	
Maxim.	139	126	145	100	118	145	163	202	113	153	121	119	1089	
Minim.	10	4	25	23	17	21	54	27	33	2	15	3	649	
1886-90	66.6	40.8	80.4	69.8	81.0	108.4	126.6	93.4	67.4	62.2	60.4	36.6	893.6	

Niederschlagshöhe

Elbe

Hlawitz

H = 406 m (*Iser, Mohelkabach*) h_r = 1 m

	Jan.	Febr.	März	April	Mai	Juni	Juli	Aug.	Sept.	Okt.	Nov.	Dec.	Jahr	Tages-Max.
1879					69	121	97	72	26	40	79			42.5
1880	22	33	37	29	50	167	74	112	82	136	61	111	914	91.0
1881	16	24	75	17	28	57	65	80	69	50	23	31	535	23.1
1882	31	24	22	75	82	103	120	118	119	51	98			38.5
1883	36	32	28	25	41	109	180	54		46	30			40.7
1885													568	
1886	48	14	42	64	73	70	151	30	49	48	46	60	695	
1887	5	24	58	46	108	74	47	74	42	11	67	44	600	
1888	44	54	102	45	45	111	136	167	83	73	50	19	929	55.3
1889	33	50	69	87	59	34	106	54	88	114	16	22	732	45.3
1890	72	6	21	99	40	120	99	96	77	34	83	8	755	33.1
1886-90	40.4	29.6	58.4	68.2	65.0	81.8	107.8	84.2	67.8	56.0	52.4	30.6	742.2	

Mukařow

H = 258 m (*Iser, Zabertka*) h_r = 1 m

1879						111	103	68	20	39	80	39		42.1
1880	42	30	28	23	73	133	85	108	88	123	66	119	918	70.4
1881	24	34	199	23	63	68	102	87	91	66	25			60.4
1882	49	52	53		119	113	119	81		97	85	58		
1883	41	20	26	19	24	96	103	31	91	40	17			36.2
1885													374?	
1886													693	
1887													544	
1888													755	
1889	28	66	66	76	71	31	115	43	76	114	12	19	717	38.2
1890	60	7	16	89	56	103	103	119	71	35	81	6	746	32.3
1886-90													691.0	

Kloster bei Münchengrätz

H = 220 m (*Iser, Zabertka*) h_r = 1 m

1877									56	18	35	56		
1878	34	17	89	57	73	53	48	79	50	49	27	27	603	24.2
1879	28	62	37	46	60	113	93	77	25	34	77	25	677	40.0
1880	30	24	27	24	64	130	91	101	96	82	44	98	811	69.5
1881	15	18	79	12	54	59	50	67	93	37	16	15	515	36.4
1882	14	16	26	70	66	88	82	78	76	58	73	57	704	27.4

Bösig [Schloss]

H = 408 m (*Iser, Bielabach*) h_r = 1 m

1885	9	5?	31?	16	23	20	49	56	69	50	58	27	413?	16.2
1886	29	18	24	25	27	72	131	39	46	36	30	84	561	52.2
1887	5	4	37	14	127	57	70	88	34	15	72	29	552	36.2
1888	35	54	71	24	38	130	128	130	72	71	36	17	806	55.2
1889	22	76	60	113	111	43	121	60	84	116	19	16	841	55.1
1890	30	5	9	37?	48	99	78	126	97	37	63	4	633?	40.9
1886-90	24.2	31.4	40.2	42.6	70.2	80.2	105.6	88.6	66.6	55.0	44.0	30.0	678.6?	

Niederschlagshöhe

Elbe

Weisswasser

H = 304 m (*Iser, Bielabach*) h_r = 1 m

	Jan.	Febr.	März	April	Mai	Juni	Juli	Aug.	Sept.	Okt.	Nov.	Dec.	Jahr	Tages-Max.
1865	28	21	59	3	35	54	51	86	9	40	27	17	430	19.4
1866	30	59	35	46	66	73	132	60	44	8	102	62	717	44.4
1867	68	76	55	90	108	41	90	29	47	67	76	80	827	28.6
1868	56	59	56	66	12	50	42	40	13	54	81	90	619	31.4
1869	30	55	24	14	61	51	35	60	26	56	108	86	606	32.5
1870	17	10	34	38	50	78	53	164	74	75	24	89	706	58.0
1871	53	41	14	79	21	93	135	12	27	35	31	12	553	30
1872	13	15	18	89	151	78	36	32	28	36	74	38	608	65
1873	15	47	22	25	52	95	44	71	38	42	46	33	530	27
1874	16	44	41	58	46	59	67	29	34	24	38	60	516	31
1875	47	37	54	22	57	72	103	50	44	126	130	96	838	61
1876	21	95	94	26	14	70	57	41	105	26	60	78	687	33
1877	73	91	82	36	73	38	75	35	63	29	49	73	717	19
1878	51	28	106	63	76	56	69	93	31	65	49	38	725	36
1879	31	136	58	40	70	128	100	82	38	34	91	30	838	69
1880	44	24	25	34	67	139	130	100	87	100	49	113	912	72
1881	27	27	81	16	32	66	71	75	91	47	32	27	592	36
1882	12	33	32	74	92	106	102	108	120	65	113	71	928	36
1883	38	20	44	26	23	119	125	42	78	45	32	75	667	55
1884	77	10	67	36	26	92	117	27	51	102	60	88	753	27
1885	13	20	56	20	29	33	37	39	74	49	56	59	485	17
1886	36	15	54	65	72	84	140	25	59	55	38	77	720	28
1887	15	15	44	46	140	53	31	83	32	18	75	56	608	64
1888	52	55	91	64	36	101	94	125	66	71	28	27	810	30
1889	19	76	71	88	70	46	133	48	81	114	21	23	790	53
1890	73	4	16	123	81	105	91	105	108	43	102	8	859	53
Summe	955	1113	1333	1287	1560	1980	2160	1661	1468	1426	1592	1506	18041	
Jahre	26	26	26	26	26	26	26	26	26	26	26	26	26	
Mittel	36.7	42.8	51.3	49.5	60.0	76.2	83.1	63.9	56.5	54.8	61.2	57.9	693.9	
Maxim.	77	136	106	123	151	139	140	164	120	126	130	113	928	
Minim.	12	4	14	3	12	33	31	12	9	8	21	8	430	
1866-70	40.2	51.8	40.8	50.8	59.4	58.6	70.4	70.6	40.8	52.0	78.2	81.4	695.0	
1871-75	28.8	36.8	29.8	54.6	65.4	79.4	77.0	38.8	34.2	52.6	63.8	47.8	609.0	
1876-80	44.0	74.8	73.0	39.8	60.0	86.2	86.2	70.2	64.8	50.8	59.6	66.4	775.8	
1881-85	33.4	22.0	56.0	34.4	40.4	83.2	90.4	58.2	82.8	61.6	58.6	64.0	685.0	
1886-90	39.0	33.0	55.2	77.2	79.8	77.8	97.8	77.2	69.2	60.2	52.8	38.2	757.4	

Radechow bei Weisswasser [Forsthaus]

H = 380 m (*Iser, Bielabach*) h_r = 1 m

1879					59	114	103	93	29	37	83	37		42.9
1880	28	26	28	37	72	142	116	131	75	86	48	102	891	75.2
1881	15	22	97	16	51	63	74	72	85	52	18	30	595	31.1
1882	13	25	26	73	77	110	104	96	132	55	102	76	889	44.8
1883	33	36	28	26	24	147	141		80	35	26			56.2
1885													468	
1886													694	
1887													602	
1888													750	

Niederschlagshöhe

Elbe

	Jan.	Febr.	März	April	Mai	Juni	Juli	Aug.	Sept.	Okt.	Nov.	Dec.	Jahr	Tages-Max.
1889	22	57	51	90	52	34	103	51	83	82	19	16	660	33.9
1890	66	6	14	74	46	81	84	100	66	26	81	10	654	31.9
1886-90													672.0	

Hühnerwasser

H = 318 m (*Iser, Bielabach*) h_r = 1 m

1879	29	85	60	38	86	144	108	64	26	36	87	36	799	43.5
1880	38	26	24	34	67	186	110	88	80	111	50	118	932	98.1
1881	18	23	101	18	60	68	93	59	76	48	17	31	612	32.5
1882	14	24	22	87	84	99	118	116		61	105	69		
1883	32	31	33	29	50	107	163	49	88	50	28			57.9
1886													661	
1887													521	
1888													690	
1889	32	56	53	74	61	48	100	82	76	105	18	18	723	50.4
1890	66	6	20	102	61	105	79	105	73	27	102	8	754	39.5
1886-90													669.8	

Wordan [Forsthaus]

H = 324 m (*Iser*) h_r = 1 m

1879						98	97	69	28	30	74	37		40.2
1880	27	24	24	28	76	107	87	84	92	84	50	111	794	48.9
1881	14	24	53	11	31	54	65	74	77	41	12	21	477	34.3
1882	12	13	19	55	74	70	93	77	50	47	68	27	605	33.9
1883	19	18	14	14	29	123	183	25	95	30	30			48.9
1885	7	14	38	34	35	26	62	49	70	52	66	42	495	30.8
1886	55	15	37	47	80	124	99	41	56	43	29	67	693	36.6
1887	10	10	37	24	101	50	32	94	38	12	76	38	522	36.3
1888	39	57	73	40	18	103	109	125	54	43	23	19	703	46.5
1889	28	56	44	50	64	38	153	34	64	51	11	10	603	46.2
1890	54	3	14	61	41	93	63	79	62	19	64	7	560	20.6
Summe	265	234	353	364	549	886	1043	751	686	452	503	379	5452	
Jahre	10	10	10	10	10	11	11	11	11	11	11	10	9	
Mittel	26.5	23.4	35.3	36.4	54.9	80.5	94.8	68.3	62.4	41.1	45.7	37.9	607.2	
Maxim.	55	57	73	61	101	124	183	125	95	84	76	111	794	
Minim.	7	3	14	11	18	26	32	25	28	12	11	7	477	
1886-90	37.2	28.2	41.0	44.4	60.8	81.6	91.2	74.6	54.8	33.6	40.6	28.2	616.2	

Walowitz

H = 320* m (*Iser*) h_r = 1 m

1879					70	110	78	78	22	21	55	12		38.0
1880	32			43			157	71						
1881	5	15												

Jung-Bunzlau

H = 230 m (*Iser*) h_r = 1 m

1875										118	77	37		

Niederschlagshöhe

Elbe

	Jan.	Febr.	März	April	Mai	Juni	Juli	Aug.	Sept.	Okt.	Nov.	Dec.	Jahr	Tages-Max.
1876	10	59	75	22	8	34	27	24	80	14	32	51	436	22.2
1877	62	56	38	18	49	29	92	36	58	15	35	51	539	35.6
1878	39	13	75	48	51	39	32	50	26	39	18	24	454	18.0
1879	28	72	28	46	68	143	74	77	27	31	53	24	671	60.7
1880	16	24	29	29	62	126	120	104	68	82	38	88	786	50.8
1881	8	21	60	16	45	75	51	77	100	47	21	17	538	40.6
1882	11	18	22	61	100	83	93	76	117	57	78	62	778	51.5
1883	34	14	19	17	24	98	176	35	85	36	27	51	616	60.6
1884	41	5	46	26	20	83	84	36	53	97	41	71	603	28.5
1885	10	13	37	25	29	26	14	32	74	27	46	24	357	19.5
1886	41	9	57	62	65	99	81	29	42	49	18	47	599	39.7
1887	9	8	41	21	104	32	18	79	28	7	42	21	410	32.1
1888	23	40	45	49	29	96	89	160	55	65	20	10	681	41.3
1889	21	23	39	60	17	12	175	32	115	55	11	8	568	51.7
1890	62	2	7	74	64	59	61	124	98	32	81	8	672	41.2
Summe	415	377	618	574	735	1034	1187	971	1026	771	638	594	8708	
Jahre	15	15	15	15	15	15	15	15	15	16	16	16	15	
Mittel	27.6	25.1	41.2	38.3	49.0	68.9	79.1	64.7	68.4	48.2	39.9	37.1	587.5	
Maxim.	62	72	75	74	104	143	176	160	117	118	81	88	786	
Minim.	8	2	7	16	8	12	14	24	26	7	11	8	357	
1876–80	31.0	44.8	49.0	32.6	47.6	74.2	69.0	58.2	51.8	36.2	35.2	47.6	577.2	
1881–85	20.8	14.2	36.8	29.0	43.6	73.0	83.6	51.2	85.8	52.8	42.6	45.0	578.4	
1886–90	31.2	16.4	37.8	53.2	55.8	59.6	84.8	84.8	67.6	41.6	34.4	18.8	586.0	

Wobrubetz

H = 230 m (*Iser, Klosterbach*) h_r = 1 m

1879			28	53	48	151	102	71	32	32	68	29		41.5
1880	22	23	27	24	66	99	80	68	91	96	37	88	721	39.8
1881	10	17	38	10	70	69	77	58	68	52	15	21	505	35.4
1882	8	19	25	66	81	78	77	82	60	49	73	57	675	27.6
1883	23	20	21		21	70	156	20	67	20	28			29.8
1885	10	13	26	24	27	14	38	23	34	35	35	35	314	
1886	22	5	22	23	49	105	70	26	36	59	17	51	485	35.4
1887	7	10	35	12	90	44	25	80	41	7	65	29	445	34.6
1888	87	43	70	45	11	121	110	118	58	57	24	24	768	29.3

Březno bei Jung-Bunzlau

H = 220 m (*Iser, Klosterbach*) h_r = 1 m

1879	26	47	23	42	53	146	95	63	34	37	56	25	647	52.0
1880	22	20	23	24	67	102	103	89	71	71	39	83	714	35.5
1881	11	22	55	17	83	75	56	59			13			
1882	9	16		62		76	101							
1883		22												

Chlomek bei Jung-Bunzlau

H = 336 m (*Iser*) h_r = 1 m

1879				49	63	126	58	60	54	25	36	28		49.5
1880	10	14	27	27	66	129	72	104	37	69	23	55	633	39.6
1881	5	16	32	17	52	64	40	72	81	39	13	14	445	38.5
1882	7	11	17	50	82	78	104	70	98	40	68	62	687	43.5

Niederschlagshöhe

Elbe

	Jan.	Febr.	März	April	Mai	Juni	Juli	Aug.	Sept.	Okt.	Nov.	Dec.	Jahr	Tages-Max.
1883	23	13	12	15	17	100	165	18	72	27	19			69.8
1885	6	5	14	7	31	17	31	27	69	38	46	17	308	
1886	13	4	14	14	41	105	62	28	31	49	20	67	448	
1887	13	2	38	17	85	34	16	66	34	8	63	24	400	
1888	24	47	73	47	7	117	58	131	52	54	14	15	639	
1889	12	21	23	53	50	28	111	34	57	86	20	15	510	47.0

Nepřewaz

H = 230 m (*Iser*) h_r = 1 m

1883			18	8		90		18	81	24	18			
1884	34	4	45	20	14	89	90	55	47	99				

Wojetin

H = 363 m (*Iser, Strenitzerbach*) h_r = 1 m

1881						89	83	74	70	47	20	22		
1882	12	31	24	71	103	84	129	103	113	57	103	72	902	41.8
1883	28	18	48	24	19	86	137	44	78	39	27	75	623	56.8
1884	67	7	58	38	31	98	98	58	46	110	53	78	742	28.6
1885	12	16	61	28	30	34	71	48	74	58	59	56	547	26.4
1886	46	12	54	71	96	80	122	29	52	50	30	83	725	33.9
1887	13	6	53	20	111	47	44	71	31	8	62	40	506	34.2
1888	39	67	92	37	54	121	100	104	64	59	26	14	777	35.6
1889	24	57	42	103	109	34	114	46	104	110	9	22	774	44.2
1890	66	7	19	105	54	94	84	122	90	40	75	13	769	42.0
1881-85						78.2	103.6	65.4	76.2	62.2	52.4	60.6		
1886-90	37.6	29.8	52.0	67.2	84.8	75.2	92.8	74.4	68.2	53.4	40.4	34.4	710.2	

Cetno

H = 260* m (*Iser, Strenitzerbach*) h_r = 1 m

1877	44	53	23	18	49	37	79	35	55	19	38	59	509	
1878	24	10	71	49	47	49	28	44	28	43	23	26	442	15.4
1879	25	86	20	38	71	138	96	72	31	27	72	26	702	46.5

Gross Horka, Gem. Strenitz

H = 250 m (*Iser, Strenitzerbach*) h_r = 1 m

1882	8	16	28	64	100	114	93	82	110	53	87	60	815	
1883	28	14	19	13	21	106	132	22	82	32	28	59	556	
1884	51	9	44	34	21	62	58	40	41	97	42	75	574	
1885	12	10	49	25	28	18	78	33	67	44	66	24	454	
1886	40	10	47	61	67	102	86	42	34	55	22	22	588	
1887	6	7	30	37	85	34	8	92	32	11	68	68	478	
1888	19	24	81	38	23	108	86	126	54	47	19	19	644	
1889	16	30	29	54	48	24	117	31	57	80	15	8	509	39.8
1890	54	2	11	87	80	60	75	111	88	22	85	8	683	37.4
1886-90	27.0	14.6	39.6	55.4	60.6	65.6	74.4	80.4	53.0	43.0	41.8	25.0	580.4	

Niederschlagshöhe

Elbe

	Jan.	Febr.	März	April	Mai	Juni	Juli	Aug.	Sept.	Okt.	Nov.	Dec.	Jahr	Tages-Max.
Strenitz (*Iser, Strenitzerbach*) H = 218 m														h_r = 1 m
1882	10	19	21	60	91	116	99	82	104	50	88	59	799	
1883	30	17	23	20	24	105	133	23	84	34	28	61	582	
1884	51	8	44	30	21	61	61	41	43	103	42	77	582	
1885	12	11	51	25	27	20	75	34	70	47	65	24	461	
1886													634	
1887													476	
1888													698	
1889	17	28	32	60	53	48	82	33	62	93	12	12	532	45.8
1890	60	4	12	99	83	59	74	112	90	26	85	6	710	37.1
1886-90													610.0	
Hruschow bei Kuttenthal (*Iser*) H = 257 m														h_r = 1 m
1879		60	27	43	52	168		58	33	22	48	35		58.0
1880	11	26	34	49	84	157		112	62	95	35			45.1
1881	9	20	62	16	70	83	65	87	82	59	17	22	592	37.5
1882		17	25	55	73	107	102	94	78	46	88			45.2
Horka bei Kuttenthal (*Iser*) H = 220 m														h_r = 1 m
1879		70	28	45	55	152	89	88	42	46	68			69.4
1880	23	23	44	36	80	129	119	97	60	74	33	78	796	40.3
1881	9	19	61	12	83	120	56	84	82	54	16	15	611	40.2
1882	12	15	23	56	93	105	100	104	75	47	88	55	773	43.2
1883	25	16	19	21		136	141	21	102	27	33			65.4
1885													494	
1886													631	
1887													466	
1888													710	
1889	19	24	28	69	79	50	80	35	60	95	18	20	577	47.4
1890	57	5	17	91	54	69	86	150	90	32	94	5	750	33.3
1886-90													626.8	
Neuhof bei Neu Benatek [Forsthaus] (*Iser*) H = 230 m														h_r = 1 m
1888													700	
1889	20	39	27	72	54	35	136	42	61	98	16	12	612	49.8
1890	49	5	15	90	60	65	85	134	87	30	90	4	714	31.2
Mladotin (*Iser*) H = 246 m														h_r = 1 m
1879	32	63	21	52	53	175	72	60	54	26	75	34	717	54.7
1880	11	20	37	37	104	119	135	148	52	84	45	76	868	59.9
1881	9	19	59	19	54	61								
1882	11	12	19	45	77	93	166		66					36.5

Niederschlagshöhe

Elbe

	Jan.	Febr.	März	April	Mai	Juni	Juli	Aug.	Sept.	Okt.	Nov.	Dec.	Jahr	Tages-Max.
Alt Benatek														
H = 190 m						(*Iser*)								h_r = 1 m
1879	29	67	21	46	55	185	85	54	39	26	65	32	704	55.2
1880	13	21	39	50	102	102	108	169	43	85	43	77	852	42.0
1881	10	19	63	19	52	72								
1882	11	12	24	47	81	94	120		86					
Slepeč bei Neu Benatek [Forsthaus]														
H = 230* m						(*Iser*)								h_r = 1 m
1881	9	18												
Kochanek														
H = 195 m						(*Iser*)								h_r = 1 m
1879	28	61	17	46	52	163	72	50	34	26	58	35	642	46.6
1880	26	14	34	58	94	107	95	102	49	81	43			30.7
1881	6	5	42	20	39	76	83	85	90	48	12	6	512	50.1
1882	5		18	53		94	113	97	86	59	74	60		30.3
1883	24	19	25	25	58	156		22	78	21	28			107.5
1885													488	
1886													692	
1887													508	
1888													752	
1889	14	38	38	83	50	25	90	39	71	107	17	15	587	58.6
1890	64	4	19	110	74	59	85	157	82	28	79	4	765	52.0
1886-90													660.8	
Bonrepos bei Alt Lissa [Schloss]														
H = 237 m						(*Iser*)								h_r = 1 m
1879	30	63	25	50	51	144	76	54	54	25	74	33	679	52.9
1880	13	20	33	47	110	107	115	173	42	111	43	85	899	42.5
1881			62	19	51	73								
1882	10	12	23	56	74	95	119		84					*41.7*
Sojowitz														
H = 182 m						(*Iser*)								h_r = 1 m
1879	25	51	20	53	48	136	68	45	54	27	48	23	598	49.0
1880	10	11	22	41	87	75	62	156	39	76	37	67	683	34.4
1881	10	19	48	25	62	93	74	77	98	51	17	15	589	52.0
1882	11	7	24	56	105	96			107	57	89	69		
1883	26	20	29	21			157	37	81	22	21			
1885													463	
1886													605	
1887													444	
1888													730	
1889	11	33	34	61	60	37	84	28	50	84	16	15	513	58.0
1890		5	10	131	63	50	74	138	68	25	69	6		54.0

Niederschlagshöhe

Elbe

Grünbauden

H = 185 m (*Iser*) h_r = 1 m

	Jan.	Febr.	März	April	Mai	Juni	Juli	Aug.	Sept.	Okt.	Nov.	Dec.	Jahr	Tages-Max.
1879	20	51	20	54	57	124	52	46	52	25	53	20	574	51.7
1880	11	18	20	26	98	73	79	145	37	87	27	61	682	32.8
1881	5	5	40	11	60		58	67	108	45	11	8		40.5
1882	9	8	21	66	85	86	131	125	76	54	55	56	772	42.0
1883	6	15	23		24	143	159	26	78	15	14			58.3
1885													454	
1886													628	
1887													481	
1888													615	
1889	7	41	21	71	55	63	69	48	72	113	19	19	598	67.0
1890	64	4	10	121	87	101	73	117	97	12	85	4	775	37.0
1886-90													619.4	

Brandeis

H = 185 m (*Elbe*) h_r = 1 m

1879	19	52	17	55	63	141	50	43	21	21	46	27	555	61.7
1880	5	19	24	63	103	67	87	112	40	84	32	55	691	26.0
1881	7	10	54	22	73	85	83	69	87	40	11	12	553	42.2
1882	7	6	17	56	68	81	144	127	79	53	74	57	769	46.6
1883	18	14	31	15	21	156	162	29	93	18	14			88.5
1885	11	8	53	19	31	19	59	54	91	36	57	33	471	
1886	32	11	46	84	66	148	64	34	40	45	17	84	671	
1887	13	6	42	30	159	38	24	86	30	13	89	34	564	
1888	19	30	60	49	20	126	100	126	57	62	21	12	682	
1889	8	43	26	63	127	68	72	41	70	110	24	22	674	61.6
1890	53	3	9	138	120	120	92	116	94	20	86	6	857	38.2
Summe Jahre	192 11	202 11	379 11	594 11	851 11	1049 11	937 11	837 11	702 11	502 11	471 11	342 10	6487 10	
Mittel	17.5	18.4	34.5	54.0	77.4	95.4	85.2	76.1	63.8	45.6	42.8	34.2	644.9	
Maxim.	53	52	60	138	159	156	162	127	94	110	89	84	857	
Minim.	5	3	9	15	20	19	24	29	21	13	11	6	471	
1886-90	25.0	18.6	36.6	72.8	98.4	100.0	70.4	80.6	58.2	50.0	47.4	31.6	689.6	

Winař

H = 251 m (*Walchabach*) h_r = 1 m

1874				146	49	50	50	54	33			69		
1875	36	25	21	12	61	72	132	54	14	100	87	33	647	
1876	19	50	48	28	24	53	54	34	86	6	51	48	501	22.8
1877	66	55	38	18	39	49	102	84	49	15	13	48	576	42.6
1878	40	12	66	46	61	45	42	88	37	36	34	22	529	29.8
1879	21	55	24	55	78	126	47	35	40	24	42	26	573	
1880		18	30	45	111	77	93		34	78	35			
1889						105	52	31	65	95	17	13		
1890	48	3	2	120	110	122	68	119	77	15	76	3	763	39.5
1876-80		38.0	41.2	38.4	62.6	70.0	67.6		49.2	31.8	35.0			

Niederschlagshöhe

Elbe

	Jan.	Febr.	März	April	Mai	Juni	Juli	Aug.	Sept.	Okt.	Nov.	Dec.	Jahr	Tages-Max.
Hlawenetz bei Brandeis (*Elbe*)														
H = 197 m													h_r = 1 m	
1879	26	59	17	50	59	127	57	46	39	24	43	34	591	32.2
1880	15	21	25	40	91	63	95	114	45	83	27	57	676	25.6
1881	11	10	30	10	55	77	61	62	94	39	11	12	472	46.0
1882	7	6	19	53	67	66	111	100	77	50	61	69	686	32.6
1883	22	14	33	20	16	120	110	21	75	21	19			62.9
1885													413	
1886													630	
1887													385	
1888													672	
1889	8	33	12	44	106	60	73	41	66	103	20	17	583	56.8
1890	50	3	10	119	88	76	76	119	82	21	75	5	724	34.2
Summe Jahre													5832 10	
Mittel													583.2	
Maxim.													724	
Minim.													385	
1886-90													598.8	
Hlawnokostelni (*Elbe*)														
H = 190 m													h_r = 1 m	
1879	25	50	19	47	56	136	85	50	50	27	41	26	612	48.2
1880	7	20	29	36	84	77	83	148	42	83	27	49	685	26.8
1881	6	10	31	16	51	77	75	67	83	49	11	14	490	44.6
1882	7	6	16	51	87	76	116	96	76	55	73	56	715	45.5
1883	17	11	25	16	21	130	130	27	75	19	19			67.0
1885	5	9	40	16	27	14	58	32	82	34	47	23	387	19.0
1886	25	7	24	64	55	133	61	25	43	44	16	68	565	45.9
1887	9	5	32	19	99	29	12	82	32	10	74	27	430	37.7
1888	30	23	55	50	23	139	94	98	49	58	16	10	645	28.6
1889	8	25	24	67	91	40	58	31	55	92	18	14	523	49.6
1890	41	3	8	100	76	55	78	95	78	20	68	3	625	32.8
Summe Jahre	180 11	169 11	303 11	482 11	670 11	906 11	850 11	751 11	665 11	491 11	410 11	290 10	5677 10	
Mittel	16.4	15.4	27.5	43.8	60.9	82.4	77.3	68.3	60.5	44.6	37.3	29.0	563.4	
Maxim.	41	50	55	100	99	139	130	148	83	92	74	68	715	
Minim.	5	3	8	16	21	14	12	25	32	10	11	3	387	
1886-90	22.6	12.6	28.6	60.0	68.8	79.2	60.6	66.2	51.4	44.8	38.4	24.4	557.6	
Kopa bei Elbekosteletz [Forsthaus] (*Elbe*)														
H = 170 m													h_r = 1 m	
1879	20	50	18	46	63	131	72	65	31	22	48	23	589	43.2
1880	7	20	27	38	74	72	91	87	42	67	29	39	593	21.0
1881	5	12	40	17	32	49	82	56	79	37	12	8	429	34.7
1882	6	6		57	78	60	147	99	76	48	60	54		50.5
1883		13	29	14	14	140	139	36	95		14			65.2
1885													399	
1886													575	
1887													414	
1888													610	

Niederschlagshöhe

Elbe

	Jan.	Febr.	März	April	Mai	Juni	Juli	Aug.	Sept.	Okt.	Nov.	Dec.	Jahr	Tages-Max.
1889	12	26	8	64	72	57	47	43	44	109	29	21	532	40.2
1890	46	6	8	98	100	65	80	105	79	26	72	6	691	34.3
1886-90													564.4	

Mischkowitz

H = 230 m (*Elbe*) h_r = 1 m

1885													334	
1886													671	
1887													514	
1889	8	36	29	60	64	109	56	28	54	92	15	15	566	43.1
1890	44	6	11	110	146	118	82	110	76	18	67	11	799	74.6

Jungferbřežan

H = 240* m (*Kojetitzerbach*) h_r = 1 m

1879	21	51	23	43	65	119	46	41	29	18	43	19	518	47.0
1880	5	23	26	34	106	58	106	107	36	76	24	59	660	37.3
1881	4	12	50	30	53	100	94	69	87	98	10	9	616	41.1
1882	5	8	19	61	93	67	135	89	49	69	64	71	730	44.6
1883	17	14	34	16	16	243	236	25	103	22	14			95.0

Bezno I

H = 280 m (*Koschatekbach*) h_r = 1 m

1882	10	14	22	55	98	86	85	84	75	53	85	54	721	44.0
1883	24	16	21	20	26	96	105	35	92	28	18	38	519	51.5
1884	37	5	35	30	22	58	69	78	40	89	35	81	579	37.5
1885	6	11	45	24	25	16	86	27	54	33	63	21	411	
1886	36	7	51	50	62	111	83	24	37	52	17	62	592	
1887	10	5	38	36	82	36	19	92	32	13	58	20	441	
1888	22	31	65	33	44	120	98	117	51	54	14	12	661	31.5
1889	16	31	31	74	52	51	70	29	59	90	18	16	537	43.6
1890	60	4	12	93	93	59	84	114	88	20	77	6	710	32.3
1886-90	28.8	15.6	39.4	57.2	66.6	75.4	70.8	75.2	53.4	45.8	36.8	23.2	588.2	

Bezno II

H = 280 m (*Koschatekbach*) h_r = 1 m

1882	10	14	21	62	107	87	88	87	75	53	90	55	749	
1883	25	16	20	20	26	99	103	31	87	32	20	37	516	
1885													414	
1886													598	
1887													469	
1888													717	

Hochlieben

H = 290* m (*Koschatekbach*) h_r = 1 m

1880					75	119	100	79	73					

Ober-Harbasko [Forsthaus]

H = 260* m (*Koschatekbach*) h_r = 1 m

1879	29	72	21		60	144	78	69	37	24	52	27		50.0
1880	19	19	37	29										
1883	21	15	24	13	15	78								

Niederschlagshöhe

Elbe

Bischitz

H = 190 m (*Koschatekbach*) h_r = 1 m

	Jan.	Febr.	März	April	Mai	Juni	Juli	Aug.	Sept.	Okt.	Nov.	Dec.	Jahr	Tages-Max.
1879	22	*76*	*21*	*41*	56	167	72	64	21	22	52	27	*641*	47.9
1880	18	15	29	28	77	112	102	75	51	61	31	50	649	29.5
1881	7	12	47	15	39	83	77	70		47	7	13		30.6
1882	8	10	20	63	81	71	116	84	83	50	73	82	741	38.2
1883	12	12	33	11	22	71	120	18	65	25				29 6
1885													389	
1886													608	
1887													484	
1888													643	

Aussergefild

H = 1058 m (*Moldau*) h_r = 1 m

1879	60	76	32	61	69	109	183	112	51	115	77	52	997	43.1
1880	38	40	82	93	203	99	165	158	53	164	97	177	1369	59.5
1881	29	17	61	60	138	98	77	170	89	106	29	86	960	43.7
1882	25	73	47	100	98	148	163	191	97	63	254	154	1413	64.4
1883	127	67	244	63	49	148	134	95	59	82	72	180	1320	35.1
1884	120	51	65	31	63	219	132	114	39	204	41	102	1181	63.4
1885	7	21	114	25	98	56	119	112	114	102	111	164	1043	70.3
1886	70	42	101	80	76	295	102	82	80	50	50	126	1154	50.3
1887	84	53	119	25	183	50	48	103	50	33	51	116	915	41.7
1888	128	134	204	112	44	71	182	203	96	103	82	27	1386	68.5
1889	75	266	114	78	39	95	105	80	170	52	25	70	1169	38.8
1890	156	33	111	97	108	157	132	302	164	153	135	8	1556	67.5
Summe	919	873	1294	825	1168	1545	1542	1722	1062	1227	1024	1262	14463	
Jahre	12	12	12	12	12	12	12	12	12	12	12	12	12	
Mittel	76.6	72.8	107.8	68.7	97.4	128.8	128.5	143.5	88.5	102.2	85.3	105.2	1205.3	
Maxim.	156	266	244	112	203	295	183	302	170	204	254	180	1556	
Minim.	7	17	32	25	39	50	48	80	39	33	25	8	915	
1881-85	61.6	45.8	106.2	55.8	89.2	133.8	125.0	136.4	79.6	111.4	101.4	137.2	1183.4	
1886-90	102.6	105.6	129.8	78.4	90.0	133.6	113.8	154.0	112.0	78.2	68.6	69.4	1236.0	

Kaltenbach

H = 928 m (*Moldau*) h_r = 1 m

1879	52	82	33	64	66	96	142	81	35	78	126	46	901	26.2
1880	37	38	68	90	231	63	118	224	48	118	75	197	1307	40.4
1881	28	15	106	57	164	101	90	124	76	80	34	62	937	31.9
1882	22	31	16	65	88	123	131	133	72	42	145	105	973	31.5
1883	75	29	46	34	33	157	60	37	47	58	32	82	690?	29.1
1884	62	20	39	25	36	195	126	92	36	183	40	95	949	40.1
1885	14	34	63	20	95	48	110	110	117	71	120	68	870	63.1
1886	37	13	74	102	98	306	76	71	55	43	41	164	1080	46.5
1887	4	20	115	24	174	41	45	96	63	30	90	57	759	53.6
1888	71	60	158	113	41	64	120	217	116	74	48	11	1093	67.8
1889	24	115	46	25	45	80	118	70	134	62	22	27	768	25.7
1890	88	12	23	67	79	123	123	272	182	130	131	3	1233	68.2

Niederschlagshöhe

Elbe

	Jan.	Febr.	März	April	Mai	Juni	Juli	Aug.	Sept.	Okt.	Nov.	Dec.	Jahr	Tages-Max.
Summe	514	469	787	686	1150	1397	1259	1527	981	969	904	917	11560	
Jahre	12	12	12	12	12	12	12	12	12	12	12	12	12	
Mittel	42.8	39.1	65.6	57.2	95.8	116.4	104.9	127.3	81.7	80.8	75.3	76.4	963.3	
Maxim.	88	115	158	113	231	306	142	272	182	183	145	197	1307	
Minim.	4	12	16	20	33	41	45	37	35	30	22	3	690?	
1881-85	40.2	25.8	54.0	40.2	83.2	124.8	103.4	99.2	69.6	86.8	74.2	82.4	883.8?	
1886-90	44.8	44.0	83.2	66.2	87.4	122.8	96.4	145.2	110.0	67.8	66.4	52.4	986.6	

Buchwald

H = 1162 m (*Moldau*) h_r = 1 m

1879	61	155	38	56	48	142	199	116	44	134	65	48	1106	55.5
1880	35	35	122	107	173	154	142	154	66	232	110	172	1502	45.0
1881	31	109	174	55	151	130	125	202	126	103	47	49	1302	45.5
1882	34	20	30	66	96	142	186	221	119	66	214	212	1406	56.0
1883	62	29	205	30	34	177	176	100	78	112	69	82	1154	55.0
1884	82	39	48	38	134	226	169	108	50	272	42	84	1292	46.0
1885	1	76	106	18	86	53	117	76	136	125	196	76	1066	
1886	19	12	97	83	95	335	96	85	89	65	40	185	1201	41.0
1887	6	16	124	22	138	56	98	127	67	33	47	140	874	68.0
1888	100	106	193	61	10	14	162	196	185	66	94	18	1205	55.0
1889	23	223	57	28	46	96	136	102	188	80	48	40	1067	49.5
1890	79	10	47	126	154	201	189	372	150	174	168	6	1676	90.5
Summe	533	830	1241	690	1165	1726	1795	1859	1298	1462	1140	1112	14851	
Jahre	12	12	12	12	12	12	12	12	12	12	12	12	12	
Mittel	44.4	69.2	103.4	57.5	97.1	143.8	149.6	154.9	108.2	121.8	95.0	92.7	1237.6	
Maxim.	100	223	205	126	173	335	199	372	188	272	214	212	1676	
Minim.	1	10	30	18	10	14	96	76	44	33	40	6	874	
1881-85	42.0	54.6	112.6	41.4	100.2	145.6	154.6	141.4	101.8	135.6	113.6	100.6	1244.0	
1886-90	45.4	73.4	103.6	64.0	88.6	140.4	136.2	176.4	135.8	83.6	79.4	77.8	1204.6	

Fürstenhut

H = 1005 m (*Moldau*) h_r = 1 m

1879	97	152	80	84	92	120	150	126	32	127	103	45	1208	47.5
1880	46	34	54	108	172	168	188	241	61	147	89	144	1452	38.6
1881	24	47	134	57	141	136	125	216	129	90	26	60	1185	39.9
1882	28	41	35	98	138	167	206	262	152	104	267	123	1621	35.7
1883	62	36	175	51	49	163	263	110	92	70	77			
1890	61	8	39	104	136	126	107	257	112	95	138	4	1187	70.6

Schattawa

H = 790 m (*Moldau*) h_r = 1 m

1879		52	32	40	104	93	105	77	32	47	55	40		29.9
1880	16	12	43	40	165	78	91	145	36	61		104		36.0
1881	21	30	72	42	145	113	100	64	67	71	6	31	762	30.0
1882	17	25	20	51	104	88	143	100	72	40	92	83	835	37.6
1883	68	9	34	7	19	81	95	67	57	53	18			
1885	25	18	46	14	62	23	71	44	70	49	45	72	539	21.0

Niederschlagshöhe

Elbe

	Jan.	Febr.	März	April	Mai	Juni	Juli	Aug.	Sept.	Okt.	Nov.	Dec.	Jahr	Tages-Max.
1886	27	10	55	69	87	234	58	45	41	24	16	100	766	48.2
1887	5	24	61	23	63	16	40	73	54	21	64	48	492	24.7
1888	34	41	53	78	38	76	78	121	156	43	39	7	764	36.2

Wallern

H = 757 m (*Moldau*) h_r = 1 m

1886				70	95	197	60	57	43	17	21	114		

Neuthal

H = 855 m (*Moldau*) h_r = 1 m

1879		79	35	65	59	107	188	123	38	111	98	63		38.7
1880	42	29	82	79	222	124	64	74	35	144	84	160	1139	37.4
1881	17	26	110	52	123	125	69	109	72	124	28	30	885	37.8
1882	24	23	26	57	104	152								
1883		26	99	23		122	123	59	43	49	30			
1885	20	35	90	13	59	53	109	58	104	50	116	122	829	53.7
1886	44	22	104	39	100	219	85	52	53	20	51	176	965	54.6
1887	31	21	100	18	118	46	49	93	57	27	45	84	689	23.5
1889	30	180	56	59	95	118	88	92	178	104	27	35	1062	57.3
1890	77	3	43	113	98	133	140	235	124	120	143	5	1234	55.3

Tusset

H = 780* m (*Moldau*) h_r = 1 m

1879	27	62	28	45	79	85	154	85		84	72	47		40.0
1880	24	15												

Blöckenstein [Forsthaus]

H = 935 m (*Moldau*) h_r = 1 m

1879								102	29		98	64		
1880	19	34	51	38	112	98	80	163	30	115	55	164	959	50.9
1881	18	23	31	43	140	98	67	102	59	70	14	78	743	44.7
1882	18	44	10	59	105	101	143	131	59	37	168	139	1014	
1883	92	7	52	30	95	129	118	68	36	75	40			
1885	11	22	87	12	35	25	145	77	96	46	31	119	706	
1886	20	6	34	53	54	263	79	67	37	38	33	144	828	
1887	6	14	86	20	128	41	99	108	70	19	58	62	711	
1888	17	21	162	62	19	77	151	194	135	69	30	7	944	
1889	32	65	19	33	63	136	116	66	96	72	11	22	731	53.8
1890	120	4	26	80	110	85	61	192	100	120	145	2	1045	67.4
Summe	353	240	558	430	861	1053	1059	1270	747	661	683	801	7681	
Jahre	10	10	10	10	10	10	10	11	11	10	11	10	9	
Mittel	35.3	24.0	55.8	43.0	86.1	105.3	105.9	115.5	67.9	66.1	62.1	80.1	847.1	
Maxim.	120	65	162	80	140	263	151	194	135	120	168	164	1045	
Minim.	6	4	10	12	19	25	61	66	29	19	11	2	706	
1886–90	39.0	22.0	65.4	49.6	74.8	120.4	101.2	125.4	87.6	63.6	55.4	47.4	851.8	

Niederschlagshöhe

Elbe

	Jan.	Febr.	März	April	Mai	Juni	Juli	Aug.	Sept.	Okt.	Nov.	Dec.	Jahr	Tages-Max.
Hirschbergen														
H = 865 m						(*Moldau*)								h_r = 1 m
1879		72	37	64	82	93	152	97	28	102	117	75		28.7
1880	24	35	48	71	175	137	143	176	53	142	56	170	1230	47.3
1881	58	41	124	19	160	109	65	103	64	88	28	72	931	40.1
1882	25	64	17	60	136	130	116	125	74	46	187			36.5
1883	72	25	67	28	81	160	87	95	72	70	59			
1885	16	33	85	10	59	49	138	98	131	54	123	109	905	49.5
1886	43	15	77	52	87	196	69	87	38	37	48	136	885	38.1
1887	11	17	77	20	99	37	54	100	58	14	51	80	618	23.0
1889	10	107	42	40	32	76	115	139	151	104	27	35	878	39.1
1890	62	10	34	72	96	146	110	249	206	122	151	5	1263	62.5
Salnau [Dampfsäge]														
H = 733 m						(*Moldau*)								h_r = 1 m
1879	39	45	12	21	38	78	82	74	58	76	95	51	669	29.2
1880	36	34	51	38	112	98	80	163	30	114	54	164	974	50.9
Oberwald [Forsthaus]														
H = 900* m						(*Moldau*)								h_r = 1 m
1879		51	24	52	79	105	117	90	23	77	55	33		28.8
1880	13	13	37	70	158	96	97	192	31	74	36	105	922	59.4
1881	15	19	53	41	140	150	84	123	54	64	18	34	795	44.9
1882	9	22	10	45	79	98	136							
1883	25	34	51											
Andreasberg														
H = 950* m						(*Moldau*)								h_r = 1 m
1879		29	30	59	76	109	103	86	30	45	49	17		27.2
1880	14	16	43	61	209	66	103	197	31	70	39	95	944	63.6
1881	11	11	56	54	194	98	65	88	67	63	16	18	741	37.0
1882	14	17	10	55	109	91		136	64	53	79	100		
1883	32	14	29	22	30	227	102	63	41	39	8			
1885													768	
1886													746	
1887													493	
1888													600	
1889	8	63	16	8	57	67	90	58	56	68	10	18	519	22.0
1890	26	10	11	46	37	107	102	192	153	52	31	3	770	56.6
1886-90													625.6	
Schwarzbach														
H = 725 m						(*Moldau*)								h_r = 1 m
1876	11	103	132	52	65	58	40	80	77	22	41	24	705	26.5
1877	37	45	20	22	15	76	109	84	54	23	41	22	548	31.7

Niederschlagshöhe

Elbe

	Jan.	Febr.	März	April	Mai	Juni	Juli	Aug.	Sept.	Okt.	Nov.	Dec.	Jahr	Tages-Max.
1878	28	6	96	16	57	54	93	80	87	67	41	31	656	31.4
1879	21	35	12	48	53	96	84	50	7	21	26	17	470	16.3
1880	26	8	10	52	169	56	73	151	28	86	40	95	794	39.2
1881	25	34	41	32	57	99	55	60	41	46	8	32	530	25.0
1882	13	28	11	34	74	76	93	90	48	44	97	48	656	18.5
1883	45	20	26	22	63	107	68	44	52	38	31	49	565	17.7
1884	23	6	27	15	22	161	110	105	30	87	34	61	681	31.0
1885	13	12	39	9	65	64	159	51	73	60	57	56	658	56.2
1886	18	6	17	22	32	155	108	99	21	19	20	175	692	30.3
1887	11	16	90	14	109	47	63	94	59	26	51	45	625	30.0
1888	43	41	47	34	5	98	98	116	113	43	37	6	681	50.1
1889	8	47	20	28	63	68	93	27	89	53	18	37	551	56.0
1890	139	8	28	43	36	106	103	158	110	38	37	5	811	35.0
Summe Jahre	461 15	415 15	616 15	443 15	885 15	1321 15	1349 15	1289 15	889 15	673 15	579 15	703 15	9623 15	
Mittel	30.7	27.7	41.1	29.5	59.0	88.0	89.9	85.9	59.3	44.9	38.6	46.9	641.5	
Maxim. Minim.	139 8	103 6	132 10	52 9	169 5	161 47	159 40	158 27	113 7	87 19	97 8	175 5	811 470	
1876-80	24.6	39.4	54.0	38.0	71.8	68.0	79.8	89.0	50.6	43.8	37.8	37.8	634.6	
1881-85	23.8	20.0	28.8	22.4	56.2	101.4	97.0	70.0	48.8	55.0	45.4	49.2	618.0	
1886-90	43.8	23.6	40.4	28.2	49.0	94.8	93.0	98.8	78.4	35.8	32.6	53.6	672.0	

St. Thomas

H = 990 m (*Moldau*) h_r = 1 m

1873	23	70	39	95	198	81	46	42	113	24	76	40	847	37
1874	51	36	52	62	173	54	36	113	55	9	93	177	911	51.7
1875	121	63	34	13	59	84	161	51	71	82	160	109	1008	40.2
1876	29	216	163	53	156	62	59	86	150	38	71	31	1114	90.7
1877	68	140	81	94	62	63	164	107	74	26	57	59	995	36.1
1878	113	50	113	51	110	63	146	126	110	86	53	85	1106	25.1
1879	54	98	25	101	45	109	157	108	6	76	68	46	893	36.5
1880	38	62	38	68	158	67	104	184	29	111	82	118	1059	49.5
1881	16	22	16	74	189	59	105	112	92	75	24	32	816	43.5
1882	4	31	25	30	136	114	248	179	66	36	116	132	1117	63.0
1883	48	6	29	10	19	157	99	56	93	70	42	188	817	42.0
1884	45	13	14	24	37	140	125	152	78	226	119	21	994	52
1885	26	11	29		47	14	110							
1887	6	12												
1889	45	111	47	58	49	91	122	98	112	78	15	32	858	
1890	80	2	7	106	83	157	127	232	178	63	104	5	1144	
Summe Jahre	767 16	943 16	712 15	839 14	1521 15	1315 15	1809 15	1646 14	1227 14	1000 14	1080 14	1075 14	13679 14	
Mittel	47.9	58.9	47.5	59.9	101.4	87.7	120.6	117.6	87.6	71.4	77.1	76.8	954.4	
Maxim. Minim.	121 4	216 2	163 7	106 10	198 19	157 14	248 36	232 42	178 6	226 9	160 15	188 5	1144 816	
1876-80	60.4	113.2	84.0	73.4	106.2	72.8	126.0	122.2	73.8	67.4	66.2	67.8	1033.4	
1881-85	27.8	16.6	22.6		85.6	96.8	137.4							

Neuhäuseln bei Hohenfurth

H = 700* m (*Moldau*) h_r = 1 m

1879	37	67	19	71	63	134	113	130	9	73	84	49	849	41.5
1880	21	32	44	54	158	61	101	196	37	101	59	148	1012	70.0

Niederschlagshöhe

Elbe

	Jan.	Febr.	März	April	Mai	Juni	Juli	Aug.	Sept.	Okt.	Nov.	Dec.	Jahr	Tages-Max.
1881	17	33	70	53	115	64	79	104	87	87	33	42	784	32.1
1882	20	35	16	47	119	116	174	149	52	41	102	126	997	76.7
1883	35	17	31	27	52	170	100	68	74	29	22			32.6
1885	13	16	59	21	53	76	201	36	103	67	71	77	793	
1886	30	11	23	80	35	245	57	74	28	38	29	101	751	
1887	9	8	63	35	106	44	53	104	65	30	49	74	640	
1888	32	34	82	53	11	97	135	136	141	59	28	5	813	
1889	20	78	30	42	43	99	124	83	96	72	15	32	734	32.9
1890	72	8	22	94	72	140	104	216	157	142	101	5	1133	60.7
Summe	306	339	459	577	827	1246	1241	1296	849	739	593	659	8506	
Jahre	11	11	11	11	11	11	11	11	11	11	11	10	10	
Mittel	27.8	30.8	41.7	52.5	75.2	113.3	112.8	117.8	77.2	67.2	53.9	65.9	836.1	
Maxim.	72	78	82	94	158	245	201	216	157	142	102	148	1133	
Minim.	9	8	16	21	11	44	53	36	9	29	15	5	640	
1886-90	32.6	27.8	44.0	60.8	53.4	125.0	94.6	122.6	97.4	68.2	44.4	43.4	814.2	

Hohenfurth

H = 568 m (*Moldau*) h_r = ? m, seit 1879 = 1 m

1818		56	28	15	84	39	114	81	77	53	27	19		
1828		82	75	20	63	58	133	125	41	73	25	40		
1829	35	29	16	105	88	173	119	48	196	52	86	10	957	
1830	1	32	2	114	88	165	70	89	59	31	10	28	689	
1831	13	3	65	19	50	117	135	155	96	0	99	4	756	
1832	15	8	16	9	78	215	130	98	18	52	128	26	793	
1833	13	19	30	75	22	127	239	195	146	111	79	124	1180	
1834	24	2	20	2?	1?	51	98	67	10	80	3	6	364?	
1835	38	3	41	50	73	66	91	103	46	88	38	1	638	
1836	46	44	35	40	37	57	45	91	44	19	83	58	599	
1837	32	9	15	26	172	107	149	76	46	39	88	61	820	
1838	12	19	15	15	100	114	20	83	68	30	79	22	577	
1839	48	30	174	105	79	90	117	313	100	34	36	102	1228	
1840	55	8	30	8	101	90	104	179	131	90	37	5	838	
1841	48	11	6	2	6	96	124	73	28	77	7	5	483	
1842	7	24	61	18	31	41	72	48	39	38	51	9	439	
1843	73	11	4	84	98	257	125	206	34	98	34	2	1026	
1879	22	47	17	58	57	149	82	101	19	43	61	36	692	27.3
1880	9	23	36	43	176	90	96	181	29	85	45	143	956	55.2
1881	12	25	47	56	184	111	97	102	69	60	21	36	820	58.3
1882	19	29	9		67	89	134	100	65	51	73	54		26.8
1883	23	13	17	23	33	114	83	61	63	28	28			30.0
1885	10	22	62	17	78	50	125	48	94	59	74	56	695	28.5
1886	20	3	19	74	45	203	81	80	38	31	10	95	699	37.8
1887	9	9	55	40	93	42	52	124	49	36	51	32	592	34.5
1888	9	17	52	72	14	76	116	113	145	37	28	4	683	63.4
1889	18	32	34	39	35	102	100	61	81	66	15	15	598	25.0
1890	71	1	20	94	73	111	89	225	172	81	78	5	1020	60.0
Summe	682	611	1001	1223	2026	3000	2940	3226	2003	1542	1394	998	18142	
Jahre	26	28	28	27	28	28	28	28	28	28	28	27	24	
Mittel	26.2	21.8	35.8	45.3	72.3	107.1	105.0	115.2	71.5	55.1	49.8	37.0	742.1	

Niederschlagshöhe

Elbe

	Jan.	Febr.	März	April	Mai	Juni	Juli	Aug.	Sept.	Okt.	Nov.	Dec.	Jahr	Tages-Max.
Maxim.	73	82	174	114	184	257	239	313	196	111	128	143	1228	
Minim.	1	1	2	2	1?	39	20	48	10	0	3	1	364?	
1831-35	20.6	7.0	34.4	31.0	44.8	115.2	138.6	123.6	63.2	66.2	69.4	32.2	746.2	
1836-40	38.6	22.0	53.8	38.8	97.8	91.6	87.0	148.4	77.8	42.4	64.6	49.6	812.4	
1886-90	25.4	12.4	36.0	63.8	52.0	106.8	87.6	120.6	97.0	50.2	36.4	30.2	718.4	
Rainbach (*Moldau, Stegmühlbach*) H = 712 m h_r = 1 m														
1887	4	7	47	14	86	46	49	153	42	45	55	46	594	35
1888	45	44	60	69	26	101	120	154	139	41	40	8	847	76
Zartlesdorf (*Moldau*) H = 672 m h_r = 1 m														
1879		40	27	63	78	121	88	107	37	32	72	57		33.5
1880	31	14	27	68	198	77	80	173	29	58	29	95	879	61.5
1881	10	17	32	44	121	24	76	75	46	42	5	17	509	40.0
1882		4	8		38	93								
1883		12	18	14	20	101	69	28	37	23	17			
1885	7	10	34	14	79	64	120	58	74	38	50	36	584	
1886	31	5	17	34	49	143	103	131	15	46	6	44	624	
Kodetschlag (*Moldau*) H = 670 m h_r = 1 m														
1886					28	188	96			44	18	87		
1887	3?	5?	39	16	103	32	37	113	29	29	50	25	481?	31
Rosenberg bei Hohenfurth (*Moldau*) H = 540 m h_r = 1 m														
1879		35	19	50	70	81	64	109	19	34	49	32		30.0
1880	10	17	22	38	126	60	86	172	29	52	28	74	714	57.6
1881	7	13	23	36	163	93	66	71	42	42	26	23	605	57.5
1882	5	9	9	38	58	86	154	117	66	42	53	57	694	35.7
1883	45	14	16	15	41	123	76	58	31	27	14	54	514	25.2
1884	21	10	34	28	25	190	94	135	36	64	28	35	700	47.1
1885	11	11	43	15	67	60	142	52	78	38	55	53	625	29.8
1886	31	8	24	79	25	207	79	98	17	39	17	85	709	49.5
1887	11	11	56	29	101	46	40	124	42	29	42	34	565	41.2
1888	18	26	37	65	11	67	98	162	134	44	27	5	694	61.4
1889	13	44	40	37	34	65	69	55	70	67	20	22	536	25.2
1890	41	7	27	82	58	120	90	208	189	49	44	4	919	56.4
Summe	213	205	350	512	779	1198	1058	1361	753	527	403	478	7275	
Jahre	11	12	12	12	12	12	12	12	12	12	12	12	11	
Mittel	19.4	17.1	29.2	42.6	64.9	99.7	88.2	113.4	62.8	43.9	33.6	39.8	654.6	
Maxim.	45	44	56	82	163	207	154	208	189	67	55	85	919	
Minim.	5	7	9	15	11	46	40	52	17	27	14	4	514	
1881-85	17.8	11.4	25.0	26.4	70.8	110.4	106.4	86.6	50.6	42.6	35.2	44.4	627.6	
1886-90	22.8	19.2	36.8	58.4	45.8	101.0	75.2	129.4	90.4	45.6	30.0	30.0	684.6	

Niederschlagshöhe

Elbe

	Jan.	Febr.	März	April	Mai	Juni	Juli	Aug.	Sept.	Okt.	Nov.	Dec.	Jahr	Tages-Max.
Krumau														
H = 513 m						(*Moldau*)							h_r = 2.0 m	
1832	18	3	9	7	61	71	85	75	58	18	48	27	480	
1833	6	20	81	74	32	113	118	63	109	48	30	64	758	
1834	20	4	37	12	19	61	68	83	4	18	4	20	350	
1835	27	11	13	20	39	57	40	28	101	68	12	13	429	
1836	19	45	7	56	40	45	50	41	40	16	56	35	450	
1837	16	12	16	14	212	82	143	25	32	31	97	25	705	
1838	20	18	24	29	44	57	33	58	51	26	47	19	426	
1839	42	19	31	76	142	116	143	84	35	153	24	43	908	
1840	32	30	200	7	69	51	162	73	88	31	21	37	801	
1841	56	15	20	34	59	51	162	106	22	35	26	10	596	
1844	189	119	216	32	151	52	149	107	102	30	94	9	1250	
1867						135	66	35	49	77	69	43		
1868	35	7	49	65	51	124	87	46	8	42	39	71	624	49
1869	15	21	26	49	69	51	99	88	28	16	42	62	566	43
1870	30	12	37	36	14	125	41	128	47	60	30	52	612	59
1871	24	10	33	41	40	77	136	68	15	22	50	22	538	23
1872	21	6	25	40	28	87	68	109	41	21	46	30	522	28
1873	19	62	27	33	128	87	30	39	61	29	11	10	536	47
1874	13	17	18	24	151	37	58	55	20	6	21	57	477	33.0
1875	28	26	26	14	64	81	114	93	16	61	56	37	616	45.4
1876	12	61	71	48	68	63	84	60	78	9	46	32	632	29.1
1877	61	47	40	66	42	78	103		59	28	48	34		
1878	41	21	52	65	156	91	210	117			63	16		
1879	15	31	16	53	71	104	81	85	37	38	40	23	594	
1880	13	5	5	46	147	46	143	210	34	50	30	74	803	73.9
1881	5	3	29	40	126	81	109	90	46	30	21	20	600	52.0
1882	6	15	9	38	54	79	172	119	65	57	44	48	706	40.8
1883	38	15	11	30	29	112	89	68	41	26	14	25	498	24.0
1884	16	10	34	28	26	180	101	80	47	75	17	35	649	49.8
1885	12	6	9	6	86	22	102	60	63	24	44	30	464	32.5
1886	19	4	35	72	44	280	74	97	54	23	13	88	803	60.3
1887	6	10	36	39	126	47	39	104	69	32	54	31	593	36.2
1888	28	28	32	71	20	146	85	148	142	45	23	2	770	60.5
1889	8	35	50	39	42	98	122	65	57	57	31	19	623	38.0
1890	34	8	23	217	143	176	256	233	183	32	66	7	1378	74.2
Summe	944	756	1347	1521	2593	3163	3622	2940	1902	1334	1377	1170	20757	
Jahre	34	34	34	34	34	35	35	34	34	34	35	35	32	
Mittel	27.8	22.2	39.6	44.7	76.3	90.4	103.5	86.5	55.9	39.2	39.3	33.4	658.8	
Maxim.	189	119	216	217	212	280	256	233	183	153	97	88	1378	
Minim.	5	3	5	6	14	22	30	25	4	6	4	2	350	
1836-40	25.8	24.8	55.6	36.4	101.4	70.2	106.2	56.2	49.2	51.4	49.0	31.8	658.0	
1871-75	21.0	24.2	25.8	30.4	82.2	73.8	81.2	72.8	30.6	27.8	36.8	31.2	637.8	
1876-80	28.4	33.0	36.8	55.6	96.8	76.4	124.2				45.4	35.8		
1881-85	15.4	9.8	18.4	28.4	64.2	94.8	114.6	83.4	52.4	42.4	28.0	31.6	583.4	
1886-90	19.0	17.0	35.2	87.6	75.0	149.4	115.2	129.4	101.0	37.8	37.4	29.4	833.4	
Rothenhof bei Kalsching [Schloss]														
H = 550 m						(*Moldau, Kalschingbach*)							h_r = 1 m	
1879	16	33	12	58	80	87	62	91	47	23	30	18	557	23.7
1880	12	9	29	48	239	79	78	169	92	49	18			64.0

Niederschlagshöhe

Elbe

	Jan.	Febr.	März	April	Mai	Juni	Juli	Aug.	Sept.	Okt.	Nov.	Dec.	Jahr	Tages-Max.
1881	6	9	34	41	173	71	69	92	63	45	18	19	640	50.5
1882	8	17	9	33	65	74	154	132	55	34	48	49	678	46.1
1883	18	15	13	23	37	133	77	62	43	18	11			
1885													547	
1886													668	
1887													553	
1888													675	

Subschitz

H = 600 m (*Moldau, Ilkobach*) h_r = 1 m

1879		44	17	64	84	150	80	104	36	23	52	28		48.0
1880	18	8	23	52	182	62	100	198	37	54	41	60	835	56.7
1881	11	7	36	56	169	70	91	66	66	45	13	18	648	46.6
1882	6	11	11	32	68	96	156	105	71	47	37	59	699	37.2
1883	28	12	12	24	27	152	90	60	36	33	19	32	525	32.4
1884	15	13	30	26	33	229	95	111	36	65	23	48	724	
1885													525	
1886													722	
1887	6	12	44	26	134	39	42	125	59	31	59	36	613	37.2
1888	21	27	34	66	68	117	74	170	153	40	26	7	803	80.5
1889	9	50	38	50	54	126	129	78	76	80	7	24	721	35.6
1890	37	5	8	116	75	117	122	225	214	38	36	4	1097	72.2
Summe Jahre													7912 11	
Mittel													719.3	
Maxim.													1097	
Minim.													525	
1881-85													624.2	
1886-90													791.2	

Bohauschkowitz

H = 700 m (*Moldau, Kremserbach*) h_r = 1 m

1879		42	29	68	107	112	68	90	11	18	54	45		25.9
1880	16	24	18	91	289	69	48	195	70	45	36	59	960	70.0
1881	12	7	48	59	176	78	92	68	65	79	13	17	714	56.3
1882	7	22	10	55	107	65	137	74				60		
1883	36	21	26	37	19	157	90	50	41	27	14			30.2
1885													597	
1886	34	8	59	93	32	174	55	52	16	14	17	127	681	
1887	10	24	77	23	118	50	32	147	56	21	58	42	658	
1888	16	31	34	101	34	102	102	138	162	54	21	16	811	
1889	5	69	48	26	21	38	107	52	62	72	8	57	565	27.8
1890	34	10	31	76	43	66	49	141	232	49	61	11	803	75.2
1886-90	19.8	28.4	49.8	63.8	49.6	86.0	69.0	106.0	105.6	42.0	33.0	50.6	703.6	

Schöningerberg

H = 900 m (*Moldau, Kremserbach*) h_r = 1 m

1879		*31*	25	79	93	123	108	79	36	31	77	6		25.6
1880	9	5	7	38	240	54	70	126	62	46	16	101	774	20.8

Niederschlagshöhe

Elbe

	Jan.	Febr.	März	April	Mai	Juni	Juli	Aug.	Sept.	Okt.	Nov.	Dec.	Jahr	Tages-Max.
1881	13	51	99	53		72	114	76	104	73	30	75		37.2
1882	28	23		110	120	58			125	59	67			
1883	46	48	70	55	30	143			89	36	18			
Reichenau														
H = 590 m						(*Moldau, Maltsch*)							h_r = ? m	
1862	162	7	8	66	68	69	12	140	0	22	0	56	610	37.2
Hodenitz [Forsthaus]														
H = 800* m						(*Moldau, Maltsch*)							h_r = 1 m	
1879				67	87	139	78	115	24	24	54	42		26.4
1880	15	8	20	79			40	161	37	53	37	60		*61.2*
1881	6	9	39	59	202	91		76	66	54	13	29		62.2
1882	8	6	8	34	67	96	194	138	73	48	37	73	782	45.0
1883	46	24	18	33	33	159	99	44	50	26	21			
1885													601	
1886													902	
1887													636	
1888													826	
1889	14	54	50	46	43	66	104	69	78	72	12	16	624	31.2
1890	29	10	21	120	107	133	133	235	264	51	78	7	1188	69.5
1886-90													835.2	
Angern														
H = 628 m						(*Moldau, Maltsch*)							h_r = 1 m	
1890											53	1		
Buggaus														
H = 650* m						(*Moldau, Maltsch*)							h_r = 1 m	
1888								155	144	42	12	5		
1889	7	35	35	56	43	133	90	83	93	58	12	23	668	47
1890	23	5	14	151	63	114	128	233						
Kaplitz														
H = 530 m						(*Moldau, Maltsch*)							h_r = 1 m	
1879		30	20	60	101	121	75	99	47	31	52	40		28.2
1880	29	12	23	57	192	112	73	171	48	45	39	80	881	66.9
1881	7	10	42	51	234	75	53	88	68	44	17	18	707	49.6
1882	9	20	14	32	71	78	187	125	79	45	40	70	770	46.7
1883	40	16	17	29	23	209	84	61	34	23	18	45	599	34.7
1884	14	10	40	34	31	166	92	118	33	60	23	31	652	
1885	8	10	24	11	92	46	144	65	74	34	61	31	600	48.8
1886	37	5	41	81	35	196	52	116	31	31	12	91	728	51.7
1887	4	13	40	11	80	26	48	28		33	60	32		
1888	14	24	17	22	22	63	70	164	161	11				72.0
1890	38	22	22	134	54	117	126	196	196	46	52	6	1009	62.2

Niederschlagshöhe

Elbe

	Jan.	Febr.	März	April	Mai	Juni	Juli	Aug.	Sept.	Okt.	Nov.	Dec.	Jahr	Tages-Max.
Summe	200	172	300	522	935	1209	1004	1231	771	403	374	444	5946	
Jahre	10	11	11	11	11	11	11	11	10	11	10	10	8	
Mittel	20.0	15.6	27.3	47.5	85.0	109.9	91.3	111.9	77.1	36.6	37.4	44.4	704.0	
Maxim.	40	30	42	134	234	209	187	196	196	60	61	91	1009	
Minim.	4	5	14	11	22	26	48	28	31	11	12	6	599	
1881–85	15.6	13.2	27.4	31.4	90.2	114.8	112.0	91.4	57.6	41.2	31.8	39.0	665.6	

Schwarzau

H = 815 m (*Moldau, Maltsch, Schwarzau*) h_r = 1 m

1884	34	17	51	42	53	246	95	175	52	126	46	55	992	62
1885	13	19	46	21	124	15	149	66	95	60	81	60	749	61
1886	50	8	96	93	72	246	98	85	13	35	44	121	961	58
1887	6	31	94	18	139	57	63	185	75	54	98	39	859	65
1888	63	57	30	98	39	153	131	208	165	34	25	21	1024	84
1889	17	117	112	47	67	61	113	84	126	67	10	50	871	24
1890	56	16	50	196	131	142	140	173	245	69	51	10	1279	62
1886–90	38.4	45.8	76.4	90.4	89.6	131.8	109.0	147.0	124.8	51.8	45.6	48.2	998.8	

Sofienschloss

H = 749 m (*Moldau, Maltsch, Schwarzau*) h_r = 1 m

1879	27	29	17	87	81	129	134	123	18	34	55	35	769	33.1
1880	33	15	30	67	225	86	100	225	63	79	44	102	1069	70.4
1881	9	19	76	54	270	137	80	101	87	73	25	16	947	95.8
1882	8	27	17	51	92	93	234	154	98	65	61	87	987	92.0
1883	50	33	25	56	44	144	153	74	60	31				59.1
1885	12	16	42	10	123	29	143	64	104	61	68	64	736	62.5
1886	54	9	68	81	41	241	89	104	27	44	47	116	921	54.9
1887	12	26	70	27	151	63	45	201	74	57	108	45	879	65.6
1888	47	55	43	101	40	156	112	193	138	36	32	21	974	86.4
1889	19	62	105	61	52	99	113	79	106	72	20	51	839	47.1
1890	60	10	43	183	130	145	122	189	278	79	56	8	1303	79.5
Summe	331	301	536	778	1249	1322	1325	1507	1053	631	516	545	9424	
Jahre	11	11	11	11	11	11	11	11	11	11	10	10	10	
Mittel	30.1	27.4	48.7	70.7	113.5	120.2	120.5	137.0	95.7	57.4	51.6	54.5	927.3	
Maxim.	60	62	105	183	270	241	234	225	278	79	108	116	1303	
Minim.	8	9	17	10	40	29	45	64	18	31	20	8	736	
1886–90	38.4	32.4	65.8	90.6	82.8	140.8	96.2	153.2	124.6	57.6	52.6	48.2	983.2	

Schwarzthal

H = 690* m (*Moldau, Maltsch, Schwarzau*) h_r = 1 m

1879		39	33	66	104	127	111	147	52	42	71	50		39.4
1880	46	23	29	68	276	91	80	235	61	73	53	109	1144	63.5
1881	11	14	77	59	250	92	77	104	91	65	32	2	874	87.2
1882	23	33	17	63	109	96	222	161	94	59	18	54	949	98.9
1883	12	13	20	12	12	278	69	89?	18	8	7	26	564	
1885													530	
1886													788	
1887													820	
1888	51	58	42	120	28	212	191	176	151	35	52	27	1143	

Niederschlagshöhe

Elbe

	Jan.	Febr.	März	April	Mai	Juni	Juli	Aug.	Sept.	Okt.	Nov.	Dec.	Jahr	Tages-Max.
1889	47	103	134	64	78	141	137	84	129	70	31	50	1068	35.2
1890	63	19	46	156	114	145	150	166	256	58	60	8	1241	69.0
Summe Jahre													9121 10	
Mittel													912.1	
Maxim.													1241	
Minim.													530	
1886–90													1012.0	

Beneschau bei Kaplitz

H = 668 m (*Moldau, Maltsch, Schwarzau*) h_r = 1 m

1879			33	84	83	115	98	117	35	30	77	42		31.0
1880	32	8?	15	61	188	130	96	162	36	49	29	48	854	
1881	9	12	23	32	203	77	73	97	94	47	32	16	715	59.6
1882	6	26	11	50	87	76	200	105	77	51	24	77	790	53.3
1883	35	21	28	14	27	170	107	68	33	14	10	38	565	42.8
1884	19	12	11	36	34	266	96	187	36	64	33	8	802	
1886													710	
1887													710	
1888													962	
1889	15	54	93	61	48	95	118	80	105	64	13	42	788	26.0
1890	39	10	29	166	67	148	132	172	275	46	35	9	1128	76.0
Summe Jahre													8024 10	
Mittel													802.4	
Maxim.													1128	
Minim.													565	
1886–90													859.6	

Buchers

H = 900* m (*Moldau, Maltsch, Schwarzau*) h_r = 1 m

1879		34	33	87	69	162	127	144	33	62	72	39		44.2
1880	51	19	44	55	201	93	84	212	57	80	61	114	1071	69.5
1881	9	22	102	60	173	91	113	103	118	57	35	25	908	63.5
1882	13	26	21	42	95	108	199	167	115	65	61	100	1012	53.6
1883	76	37	32	48	46	187	90	118	71	24	26	63	818	69.6
1884	34	16	41	31	45	285	132	152	65	135	48	41	1025	70.0
1886	52	10	76	87	58	289	98	149	24	57	47	92	1039	65.0
1887	10	27	78	20	150	64	61	195	73	82	70	50	880	39.3
1888	68	42	70	82	37	142	159	219	129	47	34	24	1053	70.0
1889	30	75	80	60	69	133	138	134	154	69	23	39	1004	39.0
1890	69	12	25	92	76	219	144	220	210	82	62	9	1220	51.5
Summe Jahre	412 10	320 11	602 11	664 11	1019 11	1773 11	1345 11	1813 11	1049 11	760 11	539 11	596 11	10030 10	
Mittel	41.2	29.1	54.7	60.4	92.6	161.2	122.3	164.8	95.4	69.1	49.0	54.2	994.0	
Maxim.	76	75	102	92	201	289	199	220	210	135	72	114	1220	
Minim.	9	10	21	20	37	64	61	103	24	24	23	9	818	
1886–90	45.8	33.2	65.8	68.2	78.0	169.4	120.0	183.4	118.0	67.4	47.2	42.8	1039.2	

Niederschlagshöhe

Elbe

Kohout [Forsthaus]

H = 750 m — (*Moldau, Maltsch, Schwarzau*) — h_r = 1 m

	Jan.	Febr.	März	April	Mai	Juni	Juli	Aug.	Sept.	Okt.	Nov.	Dec.	Jahr	Tages-Max.
1879	31	33	26	75	76	120	101	104	37	31	60	42	736	25.8
1880	28	13	22	82	226	94	85	179	53	70	38	80	970	66.4
1881	11	19	58	60	248	100	79	106	70	62	23	17	853	86.4
1882	9	28	21	47	77	104	230	119	98	61	31	96	921	65.0
1883	40	29	19	39	20	169	113	37	22		11			56.3
1885													628	
1886													806	
1890	38	26	22	146	74	143	146	179	270	50	48	15	1157	73.1

Oemau

H = 640 m — (*Moldau, Maltsch*) — h_r = 1 m

1879		32	28	66	103	128	86	87	48	27	54	28		31.6
1880	25	11	23	80	254	170	71	203	47	60	44	72	1060	70.0
1881	8	9	49	55	246	84	74	91	85	46	26	10	783	64.1
1882	10	19	12	30	76	89	207	140	84	59	35	72	833	65.0
1883	44	16	19	28	29	227	92	87	60	21	16	30	669	35.3
1884	13	13	38	43	42	244	104	136	47	81	32	35	828	50.9
1885	10	15	33	15	123	47	109	58	86	46	55	51	648	
1886	51	9	58	91	38	228	72	91	44	33	22	92	829	
1887	40	18	34	18	141	51	43	149	51	35	70	45	695	
1888	28	37	29	92	40	160	81	164	150	67	30	13	891	
1889	8	55	198	72	63	101	93	84	102	39	38	53	906	35.1
1890	38	22	22	134	54	117	115	158	226	35	36	4	961	73.5
Summe	275	256	543	724	1209	1646	1147	1448	1030	549	458	505	9103	
Jahre	11	12	12	12	12	12	12	12	12	12	12	12	11	
Mittel	25.0	21.3	45.2	60.3	100.7	137.2	95.6	120.7	85.8	45.7	38.2	42.1	817.8	
Maxim.	51	55	198	134	254	244	207	203	226	81	70	92	1060	
Minim.	8	9	12	15	29	47	43	58	44	21	16	4	648	
1881–85	17.0	14.4	30.2	34.2	103.2	138.2	117.2	102.4	72.4	50.6	32.8	39.6	752.2	
1886–90	33.0	28.2	68.2	81.4	67.2	131.4	80.8	129.2	114.6	41.8	39.2	41.4	856.4	

Welleschin

H = 549 m — (*Moldau, Maltsch*) — h_r = 1 m

1879		14	17	61	91	112	75	124	36	16	37	34		63.6
1880	26	11	21	52	193	94	84	174	38	53	34	60	840	67.0
1881	11	7	41	48	211	75	87	78	69	37	29	13	706	70.8
1882	8	18	12	42	67	70	165	106	80	42	30	99	739	48.0
1883	28	20	11	28	31	160	62	36	49	20	9	23	477	37.3
1884	12	14	33	36	34	191	67	112	36	64	26	32	657	50.2
1885	13	13	39	8	96	25	116	48	70	30	57	27	542	
1886	33	10	44	99	41	183	48	75	29	21	18	85	686	
1887	5	16	40	22	116	50	26	140	60	20	62	42	599	
1888	19	29	38	104	23	128	95	186	153	50	25	14	864	
1889	10	58	52	61	58	104	120	60	71	67	9	14	684	30.3
1890	23	8	19	159	75	117	107	143	187	18	33	6	895	60.0
Summe	188	218	367	720	1036	1309	1052	1282	878	438	369	449	7689	
Jahre	11	12	12	12	12	12	12	12	12	12	12	12	11	

Niederschlagshöhe

Elbe

	Jan.	Febr.	März	April	Mai	Juni	Juli	Aug.	Sept.	Okt.	Nov.	Dec.	Jahr	Tages-Max.
Mittel	17.1	18.2	30.6	60.0	86.3	109.1	87.7	106.8	73.2	36.5	30.8	37.2	693.4	
Maxim.	33	58	52	159	211	191	165	186	187	67	62	99	895	
Minim.	5	7	11	8	23	25	26	36	29	16	9	6	477	
1881–85	14.4	14.4	27.2	32.4	87.8	104.2	99.4	76.0	60.8	38.6	30.2	38.8	624.2	
1886–90	18.0	24.2	38.6	89.0	62.6	116.4	79.2	120.8	100.0	35.2	29.4	32.2	745.6	

Brünnl

H = 695 m (*Moldau, Maltsch, Strobnitz*) h_r = 1 m

1879		33	24	88	98	134	106	103	80	35	61	42		52.2
1880	34	16	27	77	236	60	110	190	71	72	49	105	1047	62.6
1881	16	34	75	49	243	110	72	104	82	63	22	15	885	75.4
1882	12	32	19	47	104	79	236	114	105	60	48	80	936	68.5
1883	36	25	22	43	49	224	110	88	37	19	21	63	737	40.0
1884	16	21	44	46	37	224	126	156	52	105	37	60	924	57.0
1885	18	11	70	16	113	33	127	67	85	48	68	41	697	
1886	49		49	55	36	234	85	83	22	44	31	62		
1887	9	11	54	27	126	64	49	175	54	42	82	54	747	
1888	48	45	29	92	29	149	127	188	153	52	30	13	955	
1889	2	35	43	48	57	36	83	61	83	60	12	30	550	21.4
1890	31	6	28	92	90	148	126	163	237	49	43	11	1024	67.0
Summe	271	269	484	680	1218	1495	1357	1492	1061	649	504	576	8502	
Jahre	11	11	12	12	12	12	12	12	12	12	12	12	10	
Mittel	24.6	24.5	40.3	56.7	101.5	124.6	113.1	124.3	88.4	54.1	42.0	48.0	842.1	
Maxim.	49	45	75	92	243	234	236	190	237	105	82	105	1047	
Minim.	2	6	19	16	29	33	49	61	22	19	12	11	550	
1881–85	19.6	24.6	46.0	40.2	109.2	134.0	134.2	105.8	72.2	59.0	39.2	51.8	835.8	
1886–90	27.8		40.6	62.8	67.6	126.2	94.0	134.0	109.8	49.4	39.6	34.0		

Strobnitz

H = 558 m (*Moldau, Maltsch, Strobnitz*) h_r = 1 m

1874							93	93	40	9	41	75		
1875	40	36	44	15	39	89	127	93	65	81	89	70	788	
1876	32	87	80	72	61	29	99	81	122	13	56	23	755	28.4
1877	50	80	62	63	52	38	130	89	57	33	36	51	741	43.8
1878	80	29	90	53	65	47	72	96	124	76	46	53	831	42.3
1879	22	36	30	84		115	97	82	45	30	62	45		
1880	30	14	28	70	216	66	92	166	55	65	40	86	928	46.5
1881	10	13	65	53	192	85	91	98	62	57	22	13	761	68.4
1882	9	25	15	48	104	70	213	103	107	50	43	81	868	65.2
1883	37	22	23	40	29	178	89	91	32	19	12	62	634	48.6
1884	16	20	41	56	49	218	120	158	48	108	39	60	933	
Summe	326	362	478	554	807	935	1223	1150	757	541	486	619	7239	
Jahre	10	10	10	10	9	10	11	11	11	11	11	11	9	
Mittel	32.6	36.2	47.8	55.4	89.7	93.5	111.2	104.5	68.8	49.2	44.2	56.3	789.4	
Maxim.	80	87	90	84	216	218	213	166	124	108	89	86	933	
Minim.	9	13	15	15	29	29	72	81	32	9	12	13	634	
1876–80	42.8	49.2	58.0	68.4		59.0	98.0	102.8	80.6	43.4	48.0	51.6		

Niederschlagshöhe

Elbe

Gratzen

H = 540 m (*Moldau, Maltsch, Strobnitz*) h_r = 1 m

	Jan.	Febr.	März	April	Mai	Juni	Juli	Aug.	Sept.	Okt.	Nov.	Dec.	Jahr	Tages-Max.
1879	26	36	30	82	92	113	98	80	44	40	64	46	741	38.2
1880	29	15	26	61	226	60	83	194	41	66	36	64	901	67.5
1881	11	9	66	46	170	80	78	97	74	47	26	12	716	40.5
1882	8	18	15	44	99	75	152	128	91	53	41	62	786	56.7
1883	36	28	23	34	26	213	92	90	32	16	15	32	637	50.7
1884	12	14	21	28	26	171	85	132	44	96	37	38	704	32.9
1885	8	2	30	18	97	20	124	61	67	40	62	66	595	
1886	34	8	56	68	40	261	81	96	17	33	15	90	799	
1887	10	9	52	14	99	50	43	119	38	30	49	34	547	
1888	16	30	27	70	14	114	107	136	138	46	12	10	720	
1889	9	68	67	50	107	72	72	75	72	64	11	37	704	37.7
1890	23	12	30	126	66	112	95	156	230	32	37	8	927	88.5
Summe Jahre	222 12	249 12	443 12	631 12	1062 12	1341 12	1110 12	1364 12	888 12	563 12	405 12	499 12	8777 12	
Mittel	18.5	20.7	36.9	52.6	88.5	111.8	92.5	113.7	74.0	46.9	33.7	41.6	731.4	
Maxim.	36	68	67	126	226	261	152	194	230	96	64	90	927	
Minim.	8	2	15	14	14	20	43	61	17	16	11	8	547	
1881-85	15.0	14.2	31.0	34.0	83.6	111.8	106.2	101.6	61.6	50.4	36.2	42.0	687.6	
1886-90	18.4	25.4	46.4	65.6	65.2	121.8	79.6	116.4	99.0	41.0	24.8	35.8	739.4	

Komařitz

H = 460* m (*Moldau, Maltsch, Strobnitz*) h_r = 1 m

1879				70	85	122	73	133	67	16	44	47		56.7
1880	16	16		47	195	67	65	148	44					65.2
1881			54	37	163	74	82	96						

Sonnberg bei Gratzen

H = 543 m (*Moldau, Maltsch, Strobnitz*) h_r = 1 m

1879		27	19	73	80	115	81	114	37	25	47	30		35.2
1880	21	10	24	61	227	72	85	158	48	56	40	74	876	54.6
1881	4	2	52	27	179	81	110	108	97	38	27	16	741	69.6
1882	7	16	6	25	91	79	184	126	102	58	25	57	776	75.2
1883	13	6	7	23	28	214	138	37	38	13	3	23	543	58.2
1884	13	12	18	31	35	190	71	40	62	90	18	56	636	
1885													543	
1886													718	
1887													623	
1888													747	
1889	10	38	55	49	59	51	117	112	85	63	11	27	677	55.8
1890	31	5	21	138	81	136	117	155	221	40	42	7	994	50.0
Summe Jahre													7874 11	
Mittel													715.8	
Maxim.													994	
Minim.													543	
1881-85													647.8	
1886-90													751.8	

Niederschlagshöhe

Elbe

	Jan.	Febr.	März	April	Mai	Juni	Juli	Aug.	Sept.	Okt.	Nov.	Dec.	Jahr	Tages-Max.
Schweinitz (*Moldau, Maltsch, Strobnitz*)														
H = 452 m													h_r = 1 m	
1879	22	32	28	45	60	109	86	101	15	26	36	39	599	34.6
1880	37	26	26	41	185	79	62	175	60	74	34	74	873	61.8
1881	6	6	48	34	171	79	84	94	75	32	27	9	665	66.2
1882	3	20	10	46	68	54	168	115	87	49	32	53	705	59.8
1883	8	14	15	19	32	166	88	47	42	17	10	41	499	32.4
1884	25	11	31	34	30	223	72	104	47	73	23	23	696	
1885	10	11	38	16	90	44	114	37	56	38	57	67	578	
1886	34	12	52	67	27	179	55	66	16	31	16	63	618	
1887	7	3	30	11	127	55	26	124	69	24	136	40	652	
1888	7	19	16	51	63	69	102	157	151	38	36	13	722	
1889	6	33	53	57	47	58	127	68	68	69	31	26	643	32.6
1890	28	9	15	152	93	91	69	147	198	25	45	7	879	70.0
Summe Jahre	193 12	196 12	362 12	573 12	993 12	1206 12	1053 12	1235 12	884 12	496 12	483 12	455 12	8129 12	
Mittel	16.1	16.3	30.2	47.7	82.7	100.5	87.7	102.7	73.7	41.3	40.3	37.9	677.1	
Maxim.	37	33	53	152	185	223	168	175	198	74	136	74	879	
Minim.	3	3	10	11	27	44	26	37	15	17	10	7	499	
1881–85	10.4	12.4	28.4	29.8	78.2	113.2	105.2	79.4	61.4	41.8	29.8	38.6	628.6	
1886–90	16.4	15.2	33.2	67.6	71.4	90.4	75.8	112.4	100.4	37.4	52.8	29.8	702.8	
Plawnitz bei Steinkirchen (*Moldau, Maltsch*)														
H = 437 m													h_r = 1 m	
1879	11	23	18	76	79	102	80	49	54	17	36	37	582	21.0
1880		12	19		180	54				48	35	64		
1881	6	5	32											
Budweis I (*Moldau*)														
H = 388 m													h_r = ? m, seit 1876 = 1 m	
1828	33	53	65	19	33	62	100	150	53	32	29	26	655	
1829	31	27	21	63	77	252	109	84	116	25	21	34	860	
1830	1	31	41	80	52	79	68	95	24	6	14	1	492	
1831	12	9	54	50	62	84	188	59	78	6	64	8	674	
1862	70	37	16	39	78	93	43	165	13	56	7	27	644	
1863	15	7	130	38	79	83	62							
1864						87	107	54	82	46	20	73		
1865	29	10	67	10	92	71	81	141	13	39	46	8	607	33.2
1866	13	28	56	33	90	107	65	111	48	1	37	57	646	32.9
1867	53	38	40	88	126	60	57							
1875									47	106	65	65		
1876	25	72	63	54	52	53	102	60	77	4	40	29	631	23.9
1877	29	58	48	71	67	84	114	90	35	24	21	39	680	51.4
1878	53	19	40	39	53	38	95	79	103	56	48	38	661	62.8
1879	15	24	10	73	81	111	79	50	75	32	32	36	618	
1880	20	10	24	48	171	52	67	133	38	42	30	60	695	52.6
1881	11	1	39	39	147	65	87	86	58	28	23	10	594	50.3
1882	5	17	9	43	86	57	125	86	105	23	31	65	652	39.0

Niederschlagshöhe

Elbe

	Jan.	Febr.	März	April	Mai	Juni	Juli	Aug.	Sept.	Okt.	Nov.	Dec.	Jahr	Tages-Max.
1883	26	18	14	11	12	165	72	32	28	20	13	98	509	52.8
1884	28	42	39	28	16	194	73	63	52	62	63	33	693	49.1
1885	9	23	40	7	80	14	82	24	89	26	58	68	520	24.5
1886	27	12	106	68	51	162	57	87	29	31	16	86	732	
1887	12	10	24	29	115	36	28	104	51	20	63	27	519	40
1888	17	26	29	75	14	78	92	151	136	52	31	9	710	62
1889	6	44	44	49	24	82	104	52	51	60	12	26	554	40
1890	25	5	16	113	67	107	83	132	239	28	38	4	857	73
Summe	565	621	1035	1167	1725	2276	2140	2088	1640	825	822	927	14203	
Jahre	24	24	24	24	24	25	25	23	24	24	24	24	22	
Mittel	23.5	25.9	43.1	48.6	71.9	91.0	85.6	90.8	68.3	34.4	34.2	38.6	655.9	
Maxim.	70	72	130	113	171	252	188	165	239	106	65	98	860	
Minim.	1	1	9	7	12	14	28	24	13	1	7	1	492	
1876-80	28.4	36.6	37.0	57.0	84.8	67.6	91.4	82.4	65.6	31.6	34.2	40.4	657.0	
1881-85	15.8	20.2	28.2	25.6	68.2	99.0	87.8	58.2	66.4	31.8	37.6	54.8	593.6	
1886-90	17.4	19.4	43.8	66.8	54.2	93.0	72.8	105.2	101.2	38.2	32.0	30.4	674.4	

Budweis II [Wasserwerk]

H = 420 m (*Moldau*) h_r = 1 m

1887			52	19	168	51	14	170	109	26	124	28		48
1888	13	24	22	94	12	103	109	276	211	80	47	8	999	99
1889	4	42	50	78	38	162	139	64	68	89	15	19	768	50
1890	26	3	15	182	75	104	106	200	288	45	47	3	1094	92

Budweis III

H = 384 m (*Moldau*) h_r = 1 m

1887				34	128	48	30	99	86	37	81	36		
1888	26	46	62	80	8	98	153	249	184	92	37	8	1043	
1890	22	5	14	118	68	122	84	117	222	28	37	2	839	72.8

Dobschitz

H = 490* m (*Moldau, Dechterbach*) h_r = 1 m

1879				71	87	87	73	116	18	23	37	22		25.0
1880	6	10	22	82	270	47	75	168	42	50	37	65	874	52.0
1881	7	3	38	50	195	86	135	62	65	47	14	21	723	42.0
1882	8	4	9	48	127	79	151	74	85	39	31	60	715	42.2
1883	15	7	12	39	20	159	114	42	55	29	2			34.5
1885	12	19	32	30	95	104	120	49	90	34	57	43	685	
1886	15	6	28	71	40	186	64	78	30	28	23	73	642	
1887	7	15	61	25	131	42	35	114	56	20	70	30	606	
1888	21	58	46	107	24	86	94	207	178	56	41	10	928	
1889	10	61	45	49	94	144	112	50	80	78	12	22	757	65.0
1890	41	13	25	112	71	126	118	166	252	42	39	10	1015	83.5
Summe	142	196	318	684	1154	1146	1091	1126	951	446	363	356	6945	
Jahre	10	10	10	11	11	11	11	11	11	11	11	10	9	
Mittel	14.2	19.6	31.8	62.2	104.9	104.2	99.2	102.4	86.5	40.5	33.0	35.6	734.1	
Maxim.	41	61	61	112	270	186	151	207	252	78	70	73	1015	
Minim.	6	3	9	25	20	42	35	42	18	20	2	10	606	
1886-90	18.8	30.6	41.0	72.8	72.0	116.8	84.6	123.0	119.2	44.8	37.0	29.0	789.6	

Niederschlagshöhe

Elbe

	Jan.	Febr.	März	April	Mai	Juni	Juli	Aug.	Sept.	Okt.	Nov.	Dec.	Jahr	Tages-Max.
Libejitz bei Wodňan (*Moldau, Bezdrewerbach*)														
H = 465 m														h_r = 1 m
1879		43	16	60	59	72	87	79	47	25	17	17		29.7
1880	3	7	14	41	148	53	56	99	34	35	25	96	611	29.2
1881	7	1	20	20	116	57	73	70	54	30	16	16	480	33.2
1882	6	21	13	53	83	66	92	95	58	34	46	70	637	26.8
1883	17	13	14	32	35	118	112	34	33	26	9			30.3
1885								40	74	34	60	34		
1886	17	5	42	74	136	155	63	47	39	49	17	70	714	62.3
1887	15	8	39	17	125	16	36	94	53	11	78	46	538	40.4
1888	32	63	79	172	26	225	57	247	57	102	53	3	1116	70.5
1889	4	61	20	65	234	259	98	51	63	80	10	13	958	72.4
1890	35	5	14	140	58	98	172	118	178	32	43	2	895	67.4
Summe	136	227	271	674	1020	1119	846	974	690	458	374	367	5949	
Jahre	9	10	10	10	10	10	10	11	11	11	11	10	8	
Mittel	15.1	22.7	27.1	67.4	102.0	111.9	84.6	88.5	62.7	41.6	34.0	36.7	694.3	
Maxim.	35	63	79	172	234	259	172	247	178	102	78	96	1116	
Minim.	3	1	13	17	26	16	36	34	33	11	9	2	480	
1886-90	20.6	28.4	38.8	93.6	115.8	150.6	85.2	111.4	78.0	54.8	40.2	26.8	844.2	
Rabin bei Netolitz (*Moldau, Bezdrewerbach*)														
H = 435 m														h_r = 1 m
1879		34	18	44	49	78	47	65	46	31	17	18		19.2
1880	12	11	23	40	179	12	71	97	25	39	20	53	582	22.4
1881	3	2	30	29	130	78	90	60	48	40	14	14	538	33.0
1882	8	15	6	45	75	63	101	70	67	24	35	44	553	23.1
1883	11	10	5	20		82	98	34	27	8	3			
Altthiergarten bei Frauenberg (*Moldau, Bezdrewerbach*)														
H = 420 m														h_r = 1 m
1879			20	70	67	101	72	82	17	26	43	13		21.0
1880	32	12	23	37	161	40	108	190	50	49	33			57.2
1881					186	71	99	97	51	35	15	14		44.6
1882	8	20	15	51	53	59	132	101	74	45	48	71	677	34.2
1883	24	18	16	19	26	120	117	32	48	22	14			26.0
1885													611	
1886													601	
1887													497	
1888													756	
1889	5	34	34	48	52	24	73	64	64	67	12	20	497	28.5
1890	32	5	14	125	65	104	112	106	189	33	37	3	855	68.0
1886-90													641.2	
Frauenberg (*Moldau, Bezdrewerbach*)														
H = 432 m														h_r = 1 m seit 1879
1857	20	3	18	49	48	13	58	70	39	18	23	38	397	44.9
1858	10	3	25	20	59	46	117	95	22	28	39	18	482	28.0
1859	5	12	25	18	60	40	58	80	36	38	20	46	438	
1860	10	12	19	47	47	73	113	54	48	23	30	41	517	

Niederschlagshöhe

Elbe

	Jan.	Febr.	März	April	Mai	Juni	Juli	Aug.	Sept.	Okt.	Nov.	Dec.	Jahr	Tages-Max.
1861	24	11	16	14	58	122	42	46	29	6	19	13	400	
1862	59	33	21	31	83	57	41	88	12	37	7	21	490	23.0
1863	13	6	24	27	51	65	47	35	63	15	17	20	383	
1864	4	22	39	29	30	113	72	43	76	30	17	3	478	40.6
1865	36	18	65	9	73	51	61	118	10	30	43	4	518	24.1
1866	10	16	41	33	70	87	71	87	36	0	29	53	533	31.6
1867	42	35	34	76										
1879		31	18	65	73	92	105	79	27	31	37			34.9
1880			9	44	151	46	100	125	44	44	28	59		48.1
1881	2	4	37	41	151	42	56	83	58	26	30			45.0
1882		32	12	33	33	69	112	76						
1883	20	4	16	6	31	156	54	25	30	24				27.8
1885													532	
1886													626	
1887													489	
1888													758	
1889	11	25	36	54	97	110	105	49	70	43	7	14	621	40.3
1890	12	7	14	133	65	108	104	128	160	28	47	2	808	72.0
Summe	278	274	469	729	1180	1290	1316	1281	760	421	393	332	8470	
Jahre	15	17	18	18	17	17	17	17	16	16	15	13	16	
Mittel	18.5	16.1	26.1	40.5	69.4	75.9	77.4	75.4	47.5	26.3	26.2	25.5	524.8	
Maxim.	59	35	65	133	151	156	117	128	160	44	47	59	808	
Minim.	2	3	9	6	30	13	41	25	10	0	7	2	383	
1861–65	27.2	18.0	33.0	22.0	59.0	81.6	52.6	66.0	38.0	23.6	20.6	12.2	453.8	
1886–90													660.4	

Poneschitz bei Frauenberg

H = 450 m (*Moldau*) h_r = 1 m

1879			28	73	81	108	74	96	13	24	45	26		24.1
1880	36	12	24	41	157	50	138	144	45	54	39	84	824	67.6
1881	5	9	54	44	165	68	85	102	45	34	14	16	641	44.1
1882	7	7	14	51	51	56	139	94	132	41	54	73	719	40.1
1883	27	14	21	18	34	164	128	28		40	14			32.1
1885	12	9	38	18	64	54	92	76	86	39	54	31	573	
1886	25	8	56	72	30	269	72	135	37	31	18	82	835	
1887	11	6	54	30	129	26	42	126	49	7	63	36	579	45.8
1888	17	37	38	93	17	94	86	164	139	70	20	5	780	66.3
1889	11	49	44	42	35	27	81	76	67	60	21	29	542	18.2
1890	31	4	17	126	107	86	103	110	198	42	46	3	873	69.2
Summe	182	155	388	608	870	1002	1040	1151	811	442	388	385	6366	
Jahre	10	10	11	11	11	11	11	11	10	11	11	10	9	
Mittel	18.2	15.5	35.3	55.3	79.1	91.1	94.5	104.6	81.1	40.2	35.3	38.5	688.7	
Maxim.	36	49	56	126	165	269	139	164	198	70	63	84	873	
Minim.	5	4	14	18	17	26	42	28	13	7	14	3	542	
1886–90	19.0	20.8	41.8	72.6	63.6	100.4	76.8	122.2	98.0	42.0	33.6	31.0	721.8	

Moldauthein

H = 356 m (*Moldau*) h_r = 1 m

1877								40	23	20	20	34		
1878	44	20	81	40	67	32	48	62	62	50	50	26	582	48.8

Niederschlagshöhe

Elbe

	Jan.	Febr.	März	April	Mai	Juni	Juli	Aug.	Sept.	Okt.	Nov.	Dec.	Jahr	Tages-Max.
1879	23	38	25	67	75	100	53	49	27	31	37	14	539	
1880	21	13	22	45	160	50	95	138	46	50	38	82	760	37.9
1881	6	8	46	35	142	69	86	77	66	24	19	16	594	42.8
1882	7	17	14	47	63	57	129	67	75	30	65	69	640	34.0
1883	25	17	16	15	21	133	96	46	33	24	11	31	468	29.3
1884	17	11	25	23	20	149	92	102	42	89	18	41	629	48.5
1885	9	8	38	19	50	110	130	48	78	38	48	41	617	48.0
1886	25	7	52	55	27	160	61	81	36	38	17	77	636	39.1
1887	11	4	53	24	98	19	45	75	53	13	55	35	485	29.8
1888	17	31	41	67	5	111	61	139	125	62	22	5	686	47.1
1889	7	45	30	41	30	62	69	70	72	60	8	29	523	33.5
1890	44	6	11	119	79	98	83	126	187	44	54	2	853	67.9
Summe	256	225	454	597	837	1150	1048	1120	925	573	462	502	8012	
Jahre	13	13	13	13	13	13	13	14	14	14	14	14	13	
Mittel	19.7	17.3	34.9	45.9	64.4	88.5	80.6	80.0	66.1	40.9	33.0	35.9	607.2	
Maxim.	44	45	81	119	160	160	130	139	187	89	65	82	853	
Minim.	6	4	11	15	5	32	45	40	23	13	8	2	468	
1881-85	12.8	12.2	27.8	27.8	59.2	103.6	106.6	68.0	58.8	41.0	32.2	39.6	589.6	
1886-90	20.8	18.6	37.4	61.2	47.8	90.0	63.8	98.2	94.6	43.4	31.2	29.6	636.6	

Weitra in Niederösterreich

H = 580 m (*Moldau, Lužnitz*) h = 1.5 m

1884	17	13	28	42	29	185	81	164	48	100	21	39	767	46
1885	10	6	29	17	120	62	93	68	59	33	58	42	597	69
1886	30	5	47	75	26	213	55	54	2	18	13	68	606	55
1887	7	11	51	14	108	59	37	164	42	26	64	44	627	57
1888	30	30	35	61	15	119	102	140	137	36	30	14	749	74
1889	11	39	53	36	42	56	91	59	79	69	10	19	564	24
1890	29	6	22	95	195	124	111	92	170	34	54	6	938	128
1886-90	21.4	18.2	41.6	56.2	77.2	114.2	79.2	101.8	86.0	36.6	34.2	30.2	696.8	

Gmünd in Niederösterreich

H = 494 m (*Moldau, Lužnitz*) h_r = 4.5 m

1882	5	20	3	40	71	72	162	116	51	51	35	65	691	72
1883	34	19	16	23	30	165	85	45	21	14	13	48	513	36
1884	26	13	17	40	33	182	110	109	42	88	34	40	734	36
1885	13	5	39	19	109	29	102	31	67	31	55	41	541	52
1886	26	6	61	72	44	167	65	59	9	33	15	63	620	56
1887	6	12	31	11	103	37	14	150	37	27	69	38	535	45
1888	20	38	29	86	8	97	83	149	117	46	19	15	707	73
1889	15	40	60	45	43	50	66	53	64	39	18	27	520	26
1890	19	6	17	120	29	48	66	86	148	18	36	5	598	42
1886-90	17.2	20.4	39.6	66.8	45.4	79.8	58.8	99.4	75.0	32.6	31.4	29.6	596.0	

Althütten bei Neu Bistritz [Forsthaus]

H = 663 m (*Moldau, Lužnitz, Braunaubach*) h_r = 1 m

1879	45	53	42	94	112	144	86	78	25	52	94	48	873	40.3
1880	42	18	37	53	136	107	83	224	41	72	46	102	961	70.5

Niederschlagshöhe

Elbe

	Jan.	Febr.	März	April	Mai	Juni	Juli	Aug.	Sept.	Okt.	Nov.	Dec.	Jahr	Tages-Max.
1881	12	17	108	29	131	63	70	99	60	45	20	20	674	54.7
1882	12	39	21	40	50	77	152	121	94	58	61	85	810	71.6
1883	38	32	26	23	30	188	97	57	40	20	20			
1885	15	18	41	28	79	92	126	70	72	36	65	57	699	42.8
1886	56	8	66	91	30	220	62	67	34	32	25	84	775	63.5
1887	14	17	73	31	110	58	24	133	45	29	82	51	667	40.3
1888	48	92	65	74	13	127	82	190	88	45	26	27	877	75.8
1889	21	70	55	47	99	41	157	73	101	79	32	40	815	40.0
1890	61	12	29	156	74	113	100	187	169	38	69	12	1020	60.9
Summe	364	376	563	666	864	1230	1039	1299	769	506	540	526	8171	
Jahre	11	11	11	11	11	11	11	11	11	11	11	10	10	
Mittel	33.1	34.2	51.2	60.5	78.5	111.8	94.5	118.1	69.9	46.0	49.1	52.6	799.5	
Maxim.	61	92	108	156	136	220	157	224	169	79	94	102	1020	
Minim.	12	8	21	23	13	41	24	57	25	20	20	12	667	
1886-90	40.0	39.8	57.6	79.8	65.2	111.8	85.0	130.0	87.4	44.6	46.8	42.8	830.8	

Granitz bei Gratzen [Forsthaus]

H = 470 m (*Moldau, Lužnitz*) h_r = 1 m

1879	*26*	38	26	75	66	114	79	88	49	32	65	32	690	30.0
1880	26	13	27	49	223	60	68	167	31	62	39	100	865	48.2
1881	6	6	69	52	154	60	74	117	72	38	28	12	688	62.7
1882	8	22	11	42	82	73	157	122	90	44	40	63	754	59.3
1883	36	18	20	23	26	176	110	44	41	30	9	48	581	
1885													612	
1886													727	
1887													561	
1888													784	
1889	11	42	17	16	56	40	103	70	70	61	10	24	520	30.0
1890	14	4	19	42	51	106	115	144	162	35	44	8	744	55.6
Summe													7526	
Jahre													11	
Mittel													684.2	
Maxim.													865	
Minim.													520	
1886-90													667.2	

Soflenwald in Niederösterreich

H = 477 m (*Moldau, Lužnitz*) h_r = 1.4 m

1884	20	12	26	36	48	194	126	131	50	93	20	39	795	42
1885	1	6	29	19	78	5	146	29	70	34	72	30	519	33
1886	29	4	49	68	29	159	48	35	10	39	11	64	545	48
1887	7	16	47	15	117	41	61	142	42	36	85	33	642	53
1888	24	41	38	108	13	137	88	175	134	41	22	14	835	76
1889	6	49	61	52	42	87	89	73	81	62	17	26	645	32
1890	28	6	21	137	57	97	111	129	202	34	51	6	879	55
1886-90	18.8	23.2	43.2	76.0	51.6	104.2	79.4	110.8	93.8	42.4	37.2	28.6	709.2	

Niederschlagshöhe

Elbe

	Jan.	Febr.	März	April	Mai	Juni	Juli	Aug.	Sept.	Okt.	Nov.	Dec.	Jahr	Tages-Max.
Leinbaum [Forsthaus]														
H = 670 m					(*Moldau, Lužnitz, Reissbach*)								h_r = 1 m	
1879	41	58	38	93	117	157	95	122	26	52	77	47	923	45.4
1880	45	18	50	61	153	100	79	194	53	84	46	142	1025	73.1
1881	10	14	103	23	108	81		127	62	52	19	21		62.3
1882	12	26	28	49	55	77	170	108	109	60	68	82	844	85.5
1883	35	7	19	30		216	130	63	28	29	32			
1886													743	
1887													609	
1888													915	
1889	23	84	59	62	84	37	142	80	95	87	21	16	790	44.3
1890	47	8	29	120	89	100	104	131	191	48	50	7	924	56.3
1886–90													796.2	
Landstein bei Neu Bistritz [*Ergänzungsstation*]														
H = 610 m					(*Donau, March, Thaya*)								h_r = 1 m	
1879		51	31	83	101	157	72	86	18	59	90	44		41.7
1880	38	20	52	40	141	126	77	188	43	85	28	34	872	100.7
1881	6	11	138	20	134	56	70	106	70	51	26	27	715	62.4
1882	17	41	24	34	45	75		147	96	62	60	87		
1883	43		22	25	28	200	64	95	37	26	24			
1885	10	10	23	32	80	50	71	49	69	32	68	50	544	31.0
1886	43	9	67	81	32	238	40	44	20	57	32	83	746	78.0
1887	8	16	40	16	88	35	35	145	44	26	83	21	557	47.5
1888	43	71	54	53	8	71	69	108	61	39	19	13	609	49.4
1889	19	72	42	18	48	25	109	78	74	48	7	14	554	22.5
1890	28	4	26	102	50	52	45	99	89	36	40	9	580	32.4
Summe	255	305	519	504	755	1085	652	1145	621	521	477	382	5177	
Jahre	10	10	11	11	11	11	10	11	11	11	11	10	8	
Mittel	25.5	30.5	47.2	45.8	68.6	98.6	65.2	104.1	56.5	47.4	43.4	38.2	671.0	
Maxim.	43	72	138	102	141	238	109	188	96	85	90	87	872	
Minim.	6	4	22	16	8	25	35	44	18	26	7	9	544	
1886–90	28.2	34.4	45.8	54.0	45.2	84.2	59.6	94.8	57.6	41.2	36.2	28.0	609.2	
Theresienthal bei Neu Bistritz														
H = 620 m					(*Moldau, Lužnitz, Reissbach*)								h_r = ? m	
1830	18	39	55	64	39	63	34	50	108	32	10	39	551	
1831	27	16	70	36	36	48	54	54	36	10	276	37	700	
1833	11	20	30	135	13	131	88	118	152	34	93	411	1236	
1834	136	21	64	18	48	118	91	137	8	47	10	44	742	
1835	46	14	34	45	120	79	48	49	100	138	8	18	699	
Kuňas [Forsthaus]														
H = 590 m					(*Moldau, Lužnitz, Neumühlerbach*)								h_r = 1 m	
1879	30	41	20	72	108	146	94	114	26	46	58	33	788	40.5
1880	28	14	43	46	158	78	106	195	35	72		100		75.5

Niederschlagshöhe

Elbe

	Jan.	Febr.	März	April	Mai	Juni	Juli	Aug.	Sept.	Okt.	Nov.	Dec.	Jahr	Tages-Max.
1881	5	8	83	26	116	92	98	110	59	40	15	6	658	63.4
1882	4	20	14	42	56	81	159	146	97	45	48	47	759	67.5
1883	15	11	53	13	39	148	48	24	146	71	68			47.0
1885	32	22	52	43	29	53								
1886													624	
1887													588	
1888	15	52	40	104	7	134	64	171	96	58	37	14	792	
1889	9	70	37	54	49	94	134	82	102	70	20	26	747	41.1
1890	40	6	19	135	96	77	86	135	155	47	62	3	861	48.3
1886-90													722.4	

Hintere Hegerei bei Stankau

H = 490 m (*Moldau, Lužnitz, Neumühlerbach*) h_r = 1 m

1879			33	50	109	109	92	132	35	39	67	31		44.3
1880	50	14	18	53	150	103	116	157	39	65	33	77	875	53.7
1881	5	12	74	26	117?	54	103	102	57	41	10	13	614	56.1
1882	4	9		50	46		164							
1883	29	24	18	26	37	177	104	50	30	18	18			
1885													606	
1886													767	
1887													572	
1888													843	
1889	13	62	59	37	61	60	107	67	89	64	19	24	662	23.2
1890	43	6	18	142	77	102	126	150	192	40	52	3	951	65.6
1886-90													759.0	

Stankau

H = 492 m (*Moldau, Lužnitz, Neumühlerbach*) h_r = 1 m

1879			36		109	108	92	116	35			30		
1880	50	14	18	53	145	106	102	171		65	33	77		
1881	5	12	74	26	166	54	103	101	58	33	18	13	663	

Jandovka bei Gratzen [Forsthaus]

H = 470 m (*Moldau, Lužnitz, Goldbach*) h_r = 1 m

1879	23	33	25	85	70	107	78	110	34	37	58	22	682	27.6
1880	26	17	30	42	227	70	90	175	39	51	18	79	864	60.9
1881	4	3			204	71	71	120	88	48	18			66.7
1882	8	20	13	55	74	78	180	81	73	51	41	41	715	70.5
1883	37	15	26	8	23	197	107	42	35	13	5			53.1
1885													599	

Cep bei Wittingau [Forsthaus]

H = 462 m (*Moldau, Lužnitz, Goldbach*) h_r = 1 m

1879					76	119		131	18	34	28	21		
1880	6	11	30	50	306	47	113	230	43	44	12	113	1005	92.7
1881	3	6	65	27	170	65	133	166	77	31	15	5?	763	93.0
1882		25	12	58	108	74	225	163	73	52	41	86		93.0
1883	26		6	30	33	149	97	108	16					72.5

Niederschlagshöhe

Elbe

	Jan.	Febr.	März	April	Mai	Juni	Juli	Aug.	Sept.	Okt.	Nov.	Dec.	Jahr	Tages-Max.
Wittingau I														
H = 437 m					(*Moldau, Lužnitz, Goldbach*)								h_r = 1 m	
1874		8	36	42	142	52	62	74	43	22	35	72		
1875	47	28	18	24	50	174	103	56	42	88	80	56	766	
1877	43	109	52	67	56	44	99	79	50	27	25	43	694	36.7
1878	57	22	50	48	41	33	66	136	56	42	38	26	615	63.8
1880	29	9	18	38	196	87	82	184	44	61	23	69	840	57
Wittingau II														
H = 430 m					(*Moldau, Lužnitz, Goldbach*)								h_r = 1 m	
1876	18	103	75	63	53	25	96	64	86	14	39	32	668	21.4
1877	62	112	67	69	35	43	120	83	62	30	24	34	741	
1878	50	28	80	54	57	42	87	160	70	58	49	40	775	69.2
1879	25	38	22	77	82	114	76	79	50	31	51	24	669	27.1
1880	20	14	22	47	212	100	90	184	44	62	32	86	913	70.9
1881	5	11	66	41	156	76	124	121	53	30	28	15	726	65.1
1882	9	15	15	65	73	68	152	114	129	49	52	63	804	46.3
1883	33	14	13	18	26	176	91	61	38	20	15	36	541	33.0
1884	18	7	30	33	26	170	106	120	39	92	18	32	691	43.1
1885	10	14	38	19	68	65	109	70	66	46	57	34	596	37.4
1886	38	14	60	70	26	217	48	85	21	36	20	95	730	48.0
1887	2	8	39	24	105	36	42	101	32	21	82	37	529	27.6
1888	13	32	30	101	18	129	107	202	116	66	20	20	854	54.3
1889	15	53	32	54	56	45	89	64	66	74	12	18	578	31.2
Summe	318	463	589	735	993	1306	1337	1508	872	629	499	566	9815	
Jahre	14	14	14	14	14	14	14	14	14	14	14	14	14	
Mittel	22.7	33.1	42.1	52.5	70.9	93.3	95.5	107.7	62.3	44.9	35.6	40.4	701.0	
Maxim.	62	112	80	101	212	217	152	202	129	92	82	95	913	
Minim.	2	7	13	18	18	25	42	61	21	14	12	15	529	
1876-80	35.0	59.0	53.2	62.0	87.8	64.8	93.8	114.0	62.4	39.0	39.0	43.2	753.2	
1881-85	15.0	12.2	32.4	35.2	69.8	111.0	116.4	97.2	65.0	47.4	34.0	36.0	671 6	
Althütten bei Kamenitz a. d. Linde [Forsthaus]														
H = 630 m					(*Moldau, Lužnitz, Nezarka*)								h_r = 1 m	
1879		36	30	85	95	144	83	80	36	47		40		45.1
1880	26	23	46	50	141	89	158	166	71	88	43	125	1026	51.5
1881	15	19	113		122	106	100	100	64		8	7		69.5
1882	7	15	23	49	69		153		35	44	96	82		50.0
1883	44	30	32	5	33			30						
1885													488?	
1886													787	
1887													644	
1888													824	
1889	35	76	55	78	44	70	182	73	161	62	22	20	878	91.6
1890	78	5	31	126	121	94	156	137	140	56	97	6	1047	68.5
1886-90													836.0	

Niederschlagshöhe

Elbe

	Jan.	Febr.	März	April	Mai	Juni	Juli	Aug.	Sept.	Okt.	Nov.	Dec.	Jahr	Tages-Max.
Kopci [Forsthaus] (*Moldau, Lužnitz, Nezarka*)														
H = 590 m													h_r = 1 m	
1879	37	38	28	78	97	134	69	85	83	34	53	24	760	37.4
1880	38	8	14	30	102	110	65	117	55	63	37	103	742	48.3
1881	7	10	66	24	93	90	84	98	41	33	22	19	587	55.0
1882	9	13	14	28	41	62								
1883	26	21	24	14	25	143	150	42	35	20	27			40.2
1885	11	13	35	28	49	51	88	97	*65*	*37*	78	28	580	
1886	36	8	56	79	68	217	79	66	29	34	21	84	777	
1887	10	10	54	17	108	30	57	101	34	23	*54*	29	527	
1888	29	72	61	80	11	109	61	149	101	39	38	*4*	754	
1889	15	51	35	81	54	84	166	82	104	62	16	25	775	51.9
1890	52	4	27	115	83	85	113	98	215	50	80	7	929	97.6
Summe	270	248	414	574	731	1115	932	935	762	395	426	323	6431	
Jahre	11	11	11	11	11	11	10	10	10	10	10	9	9	
Mittel	24.5	22.5	37.6	52.2	66.5	101.4	93.2	93.5	76.2	39.5	42.6	35.9	685.6	
Maxim.	52	72	66	115	108	217	166	149	215	63	80	103	929	
Minim.	7	4	14	14	11	30	57	42	29	20	16	*4*	527	
1886-90	28.4	29.0	46.6	74.4	64.8	105.0	95.2	99.2	96.6	41.6	41.8	29.8	752.4	
Klenau [Forsthaus] (*Moldau, Lužnitz, Nezarka*)														
H = 576 m													h_r = 1 m	
1879	37	26	37	67	115	134	74	79	42	44	59	34	748	34.9
1880	38	15	32	38	125	113	90	158	54	63	45	96	867	44.6
1881	6	13	80	23	89	81	82	100	34	28	21	14	571	52.2
1882	10	19	13	45	51	93		109			68	74		
1883	31	29	19	14	15	126	94	35	46	22	21			42.8
1885	8	11	38	25	46	58	88	76	77	41	52	39	559	
1886	36	4	50	25	25	252	92	50	36	47	16	86	719	
1887	14	6	41	12	108	55	24	115	34	16	*66*	41	532	
1888	22	68	35	86	10	121	77	190	110	47	33	*5*	804	
1889	18	66	45	67	123	75	119	79	84	64	13	28	781	54.8
1890	57	4	20	130	79	98	104	103	185	56	64	4	904	72.7
Summe	277	261	410	532	786	1206	844	1094	702	428	458	421	6485	
Jahre	11	11	11	11	11	11	10	11	10	10	11	10	9	
Mittel	25.2	23.7	37.3	48.4	71.5	109.6	84.4	99.5	70.2	42.8	41.6	42.1	696.3	
Maxim.	57	68	80	130	125	252	119	190	185	64	68	96	904	
Minim.	6	4	13	12	10	55	24	35	34	16	13	4	532	
1886-90	29.4	29.6	38.2	64.0	69.0	120.2	83.2	107.4	89.8	46.0	38.4	32.8	748.0	
Neuhaus [Stadt] (*Moldau, Lužnitz, Nezarka*)														
H = 478 m													h_r = 1 m	
1874	32	28	63	50	134	44	45	77	38	17	37	86	651	
1875	46	41	41	18	42	94	84	42	40	82	118	68	716	
1876	27	52	88	54	50	50	75	82	124	13	65	34	714	26.0
1877	53	107	87	33	33	46	71	72	47	22	34	48	653	31.4
1878	83	34	89	73	82	30	41	139	52	59	65	47	794	41.5
1879	38	35	24	86	135	123	73	83	41	50	76	45	809	35.7
1880	40	14	32	34	135	105	90	158	80	58	29	121	896	49.7

Niederschlagshöhe

Elbe

	Jan.	Febr.	März	April	Mai	Juni	Juli	Aug.	Sept.	Okt.	Nov.	Dec.	Jahr	Tages-Max.
1881	23	36	73	19	92	51	134	96	51	24	24	12	635	57.2
1882	11	23	12	38	46	66	117	123	70	43	72	72	693	44.6
1883	37	22	50	22	28	161	84	68	29	17	14	56	588	29.1
1884	28	10	16	32	36	133	74	80	48	100	34	28	619	30.3
1885	6	16	33	23	45	54	81	67	74	37	54	44	534	27.0
1886	36	5	61	85	21	229	40	59	29	52	27	86	730	48.0
1887	14	12	51	16	116	54	22	95	34	22	77	37	550	42.4
1888	25	49	31	76	7	104	78	163	91	56	33	4	717	78.6
1889	16	54	43	47	60	76	116	147	77	63	14	22	735	37.0
1890	38	4	19	134	71	100	83	84	151	41	60	7	792	79.6
Summe	553	542	813	840	1133	1520	1308	1635	1076	756	833	817	11826	
Jahre	17	17	17	17	17	17	17	17	17	17	17	17	17	
Mittel	32.5	31.9	47.8	49.4	66.6	89.4	76.9	96.2	63.3	44.5	49.0	48.1	695.6	
Maxim.	83	107	89	134	135	229	134	163	151	100	118	121	896	
Minim.	6	4	12	16	7	30	22	42	29	13	14	4	534	
1876–80	48.2	48.4	64.0	56.0	87.0	70.8	70.0	106.8	68.8	40.4	53.8	59.0	773.2	
1881–85	21.0	21.4	36.8	26.8	49.4	93.0	98.0	86.8	54.4	44.2	39.6	42.4	613.8	
1886–90	25.8	24.8	41.0	71.6	55.0	112.6	67.8	109.6	76.4	46.8	42.2	31.2	704.8	
Neuhaus [Schloss]														
H = 478 m					(*Moldau, Lužnitz, Nezarka*)								h_r = 1 m	
1879	30	32	20	73	121	127	63	75	24	34	48	29	676	30.3
1880	27	11	39	36	122	115	77	133	64	90	39	87	840	37.0
1881	5	6	74	26	91	56	140	90	36	33	14	9	580	55.5
1882	8	19	13	44	55	70	130							
1883	32	27	12	15	20	158	118	46	51	11	25			
1890	36	4	14	104	95	94	104	83	192	48	49	6	829	57.2
St. Margarethen bei Platz [Forsthaus]														
H = 530 m					(*Moldau, Lužnitz, Nezarka*)								h_r = 1 m	
1879	34	46	36	82	110	127	72	93	33	50	65	32	780	
1880	53	14	36	55	158	103	72	167	39	66	34	86	883	50.8
1881	5	12	75	26	160	55	114	116	63	34	21	12	693	66.5
1882	4	9	16	50	47									
1883	32	24	17	27	39	198	102	49	42	18	16			48.5
1885	10	14	38	21	71	45	131	58	68	36		51		
1886	40	7		80	28	216	64	67	18	40	14	75		
1887													504	
1888													830	
1890	52	7	24	146	92	113	122	150	190	36	58	7	997	67.2
Sykora bei Neuhaus [Forsthaus]														
H = 457 m					(*Moldau, Lužnitz, Nezarka*)								h_r = 1 m	
1879	30	34	30	61	78	145	59	102	39	34	54	32	698	30.5
1880	31	14	38	30	137	103	59	241	46	56	31	77	863	70.2
1881	4	7	68	21	107	93	99	84	50	28	19	11	591	51.9
1882	8	19	11	52	82	81	141							
1883	34	24	18	12	20	163	82	65	30	23	17			36.7
1885	9	12	28	16	44	72	22	70	55	53	65	41	487	

Niederschlagshöhe

Elbe

	Jan.	Febr.	März	April	Mai	Juni	Juli	Aug.	Sept.	Okt.	Nov.	Dec.	Jahr	Tages-Max.
1886	37	6	58	80	38	223	62	65	26	30	20	72	717	
1887	9	2	51	26	73	44	26	109	29	19	82	39	509	
1888	32	46	38	85	12	113	83	208	102	54	34	3	810	
1889	12	53	46	62	117	89	97	84	96	68	16	21	761	67.6
1890	39	8	12	119	83	94	69	83	168	40	51	1	767	56.3
Summe	245	225	398	564	791	1220	799	1111	641	405	389	297	6203	
Jahre	11	11	11	11	11	11	11	10	10	10	10	9	9	
Mittel	22.3	20.5	36.2	51.3	71.9	110.9	72.6	111.1	64.1	40.5	38.9	39.0	689.3	
Maxim.	39	53	68	119	137	223	141	241	168	68	82	77	863	
Minim.	4	2	11	12	12	44	22	65	26	19	16	1	487	
1886–90	25.8	23.0	41.0	74.4	64.6	112.6	67.4	109.8	84.2	42.2	40.6	27.2	712.8	

Weseli

H = 429 m (*Moldau, Lužnitz*) h_r = 1 m

1890	44	4	16	120	66	79	86	112	146	42	50	5	770	60.1

Černowitz I

H = 594 m (*Moldau, Lužnitz, Cernovskybach*) h_r = 1 m

1875									47	96	59	60		
1876	1	75	84	69	42	35	70	73	93	12	12	30	596	21.6
1877	43	132	45	65	34	52	82	63	54	50	36	25	681	25.3
1878	34	48	91	48	88	56	52	104	30	62	24	6	643	25.3
1879	20	54	25	92	111	142	72	66	111	40	58	13	804	75.3
1880	42	17	40	52	137	77	95	214	71	71	49	104	969	54.2
1881	13	12	95	29	97	84	88	105	47	34	12	13	629	56.6
1882	20	33	25	52	74	82	144	118	76	53	66	95	838	35.7
1883	32	28	38	16	25	149	138	53	51	22	24	74	650	44.2
1884	68	10	38	29	23	128	54	92	56	138	37	42	715	37.6
1885	8	12	56	29	67	74	74	41	90	39	57	44	591	47.8
1886	40	10	88	86	38	159	65	45	24	51	28	95	729	50.9
1887	15	12	89	45	117	49	50	107	56	16	78	52	686	50.0
1888	58	90	71	75	6	101	89	195	92	52	53	12	894	70.5
1889	29	69	65	44	52	76	152	55	102	76	12	30	762	35.8
1890	74	6	8	114	113	115	128	149	122	59	157	4	1049	60.8
Summe	497	608	858	845	1024	1379	1353	1480	1122	871	762	699	11236	
Jahre	15	15	15	15	15	15	15	15	16	16	16	16	15	
Mittel	33.1	40.5	57.2	56.3	68.3	91.9	90.2	98.7	70.1	54.4	47.6	43.7	752.0	
Maxim.	74	132	95	114	137	159	152	214	122	138	157	104	1049	
Minim.	1	6	8	16	6	35	50	41	24	12	12	4	591	
1876–80	28.0	65.2	57.0	65.2	82.4	72.4	74.2	104.0	71.8	47.0	35.8	35.6	738.6	
1881–85	28.2	19.0	50.4	31.0	57.2	103.4	99.6	81.8	64.0	57.2	39.2	53.6	684.6	
1886–90	43.2	37.4	64.2	72.8	65.2	100.0	96.8	110.2	79.2	50.8	65.6	38.6	824.0	

Černowitz II

H = 560 m (*Moldau, Lužnitz, Cernovskybach*) h_r = 1 m

1879	28	43	25	92	95	146	73	57	88	60	83			
1880		9	43	41	143	74	89							

Niederschlagshöhe

Elbe

	Jan.	Febr.	März	April	Mai	Juni	Juli	Aug.	Sept.	Okt.	Nov.	Dec.	Jahr	Tages-Max.
Sobieslau														
H = 403 m					(*Moldau, Lužnitz*)								h_r = 1 m	
1873	10	33	43	49	87	73	7	37	72	25	25	18	479	19
1874	29	11	34	52	96	36	58	65	32	20	26	60	519	
1875	42	33	30	23	46	96	106	62	39	89	69	66	701	
1876	17	87	59	52	46	47	66	50	84	14	33	26	581	22.9
1877	39	90	57	53	40	55	91	72	32	30	21	43	623	37.4
1878	59	21	63	35	88	37	33	127	57	70	46	32	668	65.7
1879	30	39	23	66	108	130	63	65	45	30	50	24	673	37.9
1880	31	10	34	39	132	59	74	145	45	49	32	107	757	41.9
1881	7	10	72	29	114	71	63	85	55	28	18	8	560	49.1
1882	9	21	21	49	51	84	108	87	78	41	70	71	690	25.6
1883	32	22	24	15	39	148	107	30	24	24	21	55	541	29.4
1884	24	6	28	33	33	160	68	61	33	75	21	41	583	51.1
1885	8	10	37	17	43	78	73	50	66	31	48	33	494	34.6
1886	29	7	62	73	31	181	70	73	49	29	13	66	683	41.1
1887	15	7	49	24	94	51	41	90	38	9	52	27	497	23.2
1888	13	44	50	99	27	103	74	168	118	60	37	19	812	72.6
1889	8	55	34	49	53	72	60	59	84	57	12	33	576	28.1
1890	42	4	27	111	86	73	78	135	161	46	49	3	815	61.3
Summe	444	510	747	868	1214	1554	1240	1461	1112	727	643	732	11252	
Jahre	18	18	18	18	18	18	18	18	18	18	18	18	18	
Mittel	24.7	28.4	41.5	48.2	67.4	86.3	68.9	81.2	61.8	40.4	35.7	40.7	625.2	
Maxim.	59	90	72	111	132	181	108	168	161	89	70	107	815	
Minim.	7	4	21	15	27	36	7	30	24	9	12	3	479	
1876-80	35.2	49.4	47.2	49.0	82.8	65.6	65.4	91.8	52.6	38.6	36.4	46.4	660.4	
1881-85	16.0	13.8	36.4	28.6	56.0	108.2	83.8	62.6	51.2	39.8	35.6	41.6	573.6	
1886-90	21.4	23.4	44.4	71.2	58.2	96.0	64.6	105.0	90.0	40.2	32.6	29.6	676.6	
Zeltsch bei Sobieslau														
H = 480 m					(*Moldau, Lužnitz*)								h_r = 1 m	
1879		41	21	71	89	105	80	67	26	25	57	32		31.5
1880	39	16	31	35	118	44	88	144	42	60	39	100	756	40.9
1881	12	7	58	21	82	126	64	86	71	33	9	12	581	41.0
1882	8	10	13	41	45	93	104	87	61	39	79	71	651	21.6
1883	30	21	24	14	31	125	130	34	36	20	17			35.7
1885	7	10	39	23	53	63	76	72	76	36	59	40	554	
1886	28	6	71	69	39	227	66	68	46	39	20	84	763	
1887	13	5	49	33	107	51	27	78	44	12	39	39	497	
1888	21	46	63	65	12	118	100	182	108	63	32	14	824	
1889	9	59	25	48	49	107	56	46	84	37	11	29	560	39.1
1890	45	8	17	107	98	72	85	123	149	48	33	3	788	43.0
Summe	212	229	411	527	723	1131	876	987	743	412	395	424	5974	
Jahre	10	11	11	11	11	11	11	11	11	11	11	10	9	
Mittel	21.2	20.8	37.4	47.9	65.7	102.8	79.6	89.7	67.5	37.5	35.9	42.4	648.4	
Maxim.	45	59	71	107	118	227	130	182	149	63	79	100	824	
Minim.	7	5	13	21	12	44	27	34	26	12	11	3	497	
1886-90	23.2	24.8	45.0	64.4	61.0	115.0	66.8	99.4	86.2	39.8	27.0	33.8	686.4	

Niederschlagshöhe

Elbe

	Jan.	Febr.	März	April	Mai	Juni	Juli	Aug.	Sept.	Okt.	Nov.	Dec.	Jahr	Tages-Max.
Tabor I														
H = 459 m					(*Moldau, Lužnitz*)								h_r = 2.0 m	
1873	48	89	58	89	160	138	0	26	69	6	29	16	728	80
1874	15	18	38	56	104	30	29	72	25	18	26	57	488	
1875	36	22	30	30	57	93	93	52	43	91	97	58	702	35.3
1876	16	84	70	52	46	34	53	76	84	18	42	44	619	23.3
1877	44	80	44	39	36	43	95	67	32	29	21	50	580	27.7
1878	66	21	78	49	68	24	62	100	60	45	51	25	649	36.9
1879	28	42	21	72	98	90	69	69	9	38	52	29	617	33
1880	31	7	22	31	87	64	50	101	45	59	33	76	606	26
1881	5	4	70	33	82	72	66	79	62	31	19	14	537	40
1882	11	21	19	48	46	79	101	77	51	43	74	76	646	18
1883	28	22	17	12	31	112	66	57	30	20	20	52	467	25
1884	6	1	20	27	11	119	53	54	51	87	19	55	503	33
1885	6	10	39	22	41	60	100	42	90	37	48	33	528	28
1886	29	10	74	55	39	180	81	84	25	32	17	64	690	31
1887	13	2	51	25	80	32	36	76	45	9	45	29	443	22
1888	27	54	46	68	21	125	62	221	75	58	30	10	797	73
1889	8	44	31	53	54	75	95	44	62	58	19	19	562	28
1890	41	4	13	79	72	85	86	100	104	42	72	2	700	35
Summe	458	535	741	840	1133	1455	1197	1397	962	721	714	709	10862	
Jahre	18	18	18	18	18	18	18	18	18	18	18	18	18	
Mittel	25.4	29.7	41.2	46.7	62.9	80.8	66.5	77.6	53.4	40.1	39.7	39.4	603.4	
Maxim.	66	89	78	89	160	180	101	221	104	91	97	76	797	
Minim.	5	1	13	12	11	24	0	26	9	6	17	2	443	
1876-80	37.0	46.8	47.0	48.6	67.0	51.0	65.8	82.6	46.0	37.8	39.8	44.8	614.2	
1881-85	11.2	11.6	33.0	28.4	42.2	88.4	77.2	61.8	56.8	43.6	36.0	46.0	536.2	
1886-90	23.6	22.8	43.0	56.0	53.2	99.4	72.0	105.0	62.2	39.8	36.6	24.8	638.4	
Tabor II														
H = 453 m					(*Moldau, Lužnitz*)								h_r = 1.5 m	
1886				44	48	165	93	54	29	40	21			28
1887	13	3	42	29	90	31	41	94	58	25	50	24	500	28
1888	27	50	56	61	19	120	72	229	87	61	29	12	823	73
1889	11	44	33	69	45	78	100	46	76	62	15	17	596	25.3
1890	50	4	14	40	56	87	84	107	113	42	76	13	686	38.2
1886-90				48.6	51.6	96.2	78.0	106.0	72.6	46.0	38.2			
Stupschitz														
H = 580 m					(*Moldau, Lužnitz, Kosinskybach*)								h_r = 1 m	
1881						101	88	96	46	36	16			
1882	16	16	18	47	67	74	129	105	57	52	70	64	715	29.9
1883	30	22	18	16	37	155	109	41	46	35	18	54	581	78.4
1884	20	14	30	29	32	154	99	75	40	110	23	55	681	43.5
1885	6	10	29	18	59	52	108	49	93	38	50	54	566	
1886	43	11	55	74	27	219	62	51	30	54	23	48	697	
1887	15	6	38	23	69	35	38	83	62	12	30	5	416	
1889	1	38	64	35	26	78	98	30	45	56	15	18	504	32.0

Niederschlagshöhe

Elbe

	Jan.	Febr.	März	April	Mai	Juni	Juli	Aug.	Sept.	Okt.	Nov.	Dec.	Jahr	Tages-Max.
Černitz bei Bechin [Jagdschloss] (*Moldau, Lužnitz*) H = 480 m														h_r = 1 m
1879	33	41	26	64	89	97	54	65	33	25	37	21	585	32.1
1880	19	13	20	67	123	43	70	170	48	33	36	54	696	41.6
1881	2	7	46	33	112	73			56	33	8	3?		
1882	2	4	12	26	21	71	97	62	80		42	59		26.0
1883	35	5	30	13	23	122	92	30	44	14	10			34.3
1885													446?	
1886													665	
1887													440	
1888													859	
1889	7	41	30	44	85	52	53	47	62	39	24	16	500	53.9
1890	17	1	11	87	75	75	74	121	154	36	43	0	694	48.0
1886–90													631.6	
Bzi (*Moldau, Lužnitz, Zidowabach*) H = 480 m														h_r = 1 m
1879	24	43	24	67	78	91	53	65	47	24	27	24	567	28.7
1880	21	13	18	29	132	40	71	99	41		33			38.0
1881	5	6	50	36	136	64	74	71	44	42	11	15	554	30.8
1882	4	12	7	34		69	84	59	79	31	45			32.0
1883	25	6	8	5	26	116	88	24	30	37	7	15	387?	
1885	8	4	17	8	40	95	104	39	78	40	51	39	523	
1886	26	5	51	53	34	200	66	57	61	31	14	69	667	
1887	14	2	29	12	108	24	25	66	50	8	56	30	424	
1888	18	33	30	74	15	109	61	195	128	48	26	14	751	
1889	20	45	57	53	58	53	63	52	61	56	11	32	561	28.2
1890	47	8	9	105	90	75	70	76	133	24	36	2	675	56.4
Summe	212	177	300	476	717	936	759	803	752	341	317	240	5109	
Jahre	11	11	11	11	10	11	11	11	11	10	11	9	9	
Mittel	19.3	16.1	27.3	43.3	71.7	85.1	69.0	73.0	68.4	34.1	28.8	26.7	562.8	
Maxim.	47	45	57	105	136	200	104	195	133	56	56	69	751	
Minim.	4	2	7	5	15	24	25	24	30	8	7	2	387?	
1886–90	25.0	18.6	35.2	59.4	61.0	92.2	57.0	89.2	86.6	33.4	28.6	29.4	615.6	
Rukawetz (*Moldau, Lužnitz, Bilinskybach*) H = 515 m														h_r = 1 m
1879	30	41	33	70	73	101	103	57	22	30	45	24	629	21.0
1880	26	14	19	31	111	33	82	183	41	68	31	65	704	58.2
1881	8	11	56	35	65	104	68	61	70	38	16	13	545	30.0
1882	8	21	16	70	48	78								
1883	18	18	21	8	30	103								
Draschitz bei Bechin (*Moldau, Lužnitz, Bilinskybach*) H = 466 m														h_r = 1 m
1879	33	41	25	59	66	128	52	46	41	32				25.0

Niederschlagshöhe

Elbe

	Jan.	Febr.	März	April	Mai	Juni	Juli	Aug.	Sept.	Okt.	Nov.	Dec.	Jahr	Tages-Max.
Kaladei (*Moldau, Lužnitz*)														
H = 350* m													h_r = 1 m	
1880				58	139	44	68	116	43	68	29	79		32.8
1881	6	10	30	38	112	96	105		64					
Semenec bei Moldauthein [Forsthaus] (*Moldau, Lužnitz*)														
H = 398 m													h_r = 1 m	
1879					61	94	56	49	30	29	30	15		
1880	21		17	68	149	54	90	127	40	68	39	79		
1881	6	9	40	32	112	68	86	79	55	26	10	11		42.0
1882				39	55	64	132	62	72	25	56	61		29.3
1883	25	18	10	12	18	123	106	34	42	20	9			30.3
1885													663	
1886													601	
1887													467	
1888													734	
1889	11	39	36	38	42	58	59	59	73	49	10	10	484	36.6
1890	44	5	9	126	62	85	68	129	125	94	54	1	802	57.5
1886-90													617.6	
Smoleč (*Moldau*)														
H = 400* m													h_r = 1 m	
1879					72	103	54	54	52	15	23	15		
1880	20	13	11	45	111	43	95	128		91	32	75		
1881	5	8	46	28	115	71	74	55	62	31	20	16	531	26.0
1882	6	16	20	54	37	58	90	70	80	25	57	36	549	42.6
Neusattel bei Pisek (*Moldau*)														
H = 529 m													h_r = 1 m	
1879								61	43	27	39	26		
1880	19	13	22	41	143	67	74	160	54	74	34	73	774	32.8
1881	8	11	49	41	87	88	98	94	55	42	17	17	607	34.7
1882	9	15	19	55	72	86							556	
1885													667	
1886													545	
1887													722	
1888													599	64.0
1889	10	56	38	32	60	95	64	49	66	77	14	38	826	44.0
1890	56	7	32	107	99	105	92	129	131	34	30	4		
1886-90													671.8	
Roth-Aujezd (*Moldau*)														
H = 430 m													h_r = 1 m	
1879	25	41	21	73	86	95	81	65	22	25	32	10	576	24.1
1880	15	11	14	43	127	63	89	185	37	63	32	76	755	35.5
1881	5	6	41	26	65	95	72	63	50	26	14	17	480	31.9
1882	7	6	14	44	40	61	113	67	63	36	59	70	580	27.0

Niederschlagshöhe

Elbe

	Jan.	Febr.	März	April	Mai	Juni	Juli	Aug.	Sept.	Okt.	Nov.	Dec.	Jahr	Tages-Max.
1883	24	13	13	15	54	115	113	18	46	22	13			40.0
1885	7	9	30	18	33	27	111	56	108	25	45	33	502	
1886	18	6	49	33	49	129	54	39	50	35	8	59	529	
1887	10	5	30	20	88	44	45	58	57	10	59	38	464	
1888	19	31	52	70	10	101	73	116	95	60	25	7	659	
1889	10	44	23	28	57	76	66	50	51	64	7	16	492	37.1
1890	47	4	18	102	63	100	82	151	138	31	39	2	777	44.2
Summe	187	176	305	472	672	906	899	868	717	397	333	328	5814	
Jahre	11	11	11	11	11	11	11	11	11	11	11	10	10	
Mittel	17.0	16.0	27.7	42.9	61.1	82.4	81.7	78.9	65.2	36.1	30.3	32.8	572.1	
Maxim.	47	44	52	102	127	129	113	185	138	64	59	76	777	
Minim.	5	4	13	15	10	27	45	18	22	10	7	2	464	
1886-90	20.8	18.0	34.4	50.6	53.4	90.0	64.0	82.8	78.2	40.0	27.6	24.4	584.2	

Kwětow

H = 453 m (*Moldau*) h_r = 1 m

1885													470	
1886	16	8	33	57	47	141	91	52	78	45	15	65	648	
1887	11	9	39	27	75	46	44	66	68	9	68	41	503	
1888	26	31	51	72	12	103	133	118	48	119	26	17	756	
1889	15	37	24	37	54	78	83	58	58	75	8	20	547	42.7
1890	48	2	24	106	70	102	101	146	122	32	36	1	790	31.0
1886-90	23.2	17.4	34.2	59.8	51.6	94.0	90.4	88.0	74.8	56.0	30.6	28.8	648.8	

Pürstling

H = 1167 m (*Moldau, Wottawa*) h_r = 1 m

1879	87	150	66	97	67	132	286	120	63	151	187	126	1532	49.5
1880	89	73	123	179		134	220	262	82		86	336		
1881	76	88	235	104	133		196				59	67		
1882	28	126	46			183	218	273	144	96	272	181		
1883	119	85	242	63	50	162	235	115	104	117	112			
1885	28	43	144	22	137	40	68	68	187	85	162	123	1107	
1886	58	37	158	98	122	304	102	126	90	75	72	257	1499	61.2
1887	10	39	180	71	178	42	39	58	29	81	67	121	915	
1888	105	147	438	87	47	135	264	253	88	159	128	57	2008	67.0
1889	71	308	121	100	62	97	140	135	215	108	56	67	1480	40.2
1890	189	18	82	148	115	207	170	236	135	199	195	4	1698	72.0
Summe	860	1114	1835	1069	911	1436	1938	1646	1137	1071	1396	1339	10239	
Jahre	11	11	11	10	9	10	11	10	10	9	11	10	7	
Mittel	78.2	101.3	166.8	106.9	101.2	143.6	176.2	164.6	113.7	119.0	126.9	133.9	1532.3	
Maxim.	189	308	438	187	178	304	286	273	215	199	272	336	2008	
Minim.	10	18	46	22	47	40	39	58	29	75	56	4	915	
1886-90	86.6	109.8	195.8	120.8	104.8	157.0	143.0	161.6	111.4	124.4	103.6	101.2	1520.0	

Filippshütte [Forsthaus]

H = 1110* m (*Moldau, Wottawa*) h_r = 1 m

1879			57	75	69	108	242	155	34	135	92?	75?		51.0
1880	41	42	76	77	178	94	185	172	53	188	99	210?	1415?	66.5

Niederschlagshöhe

Elbe

	Jan.	Febr.	März	April	Mai	Juni	Juli	Aug.	Sept.	Okt.	Nov.	Dec.	Jahr	Tages-Max.
1881	24	38	160	*62*	129	122	98	211	100	136	45	50	1175	47.6
1882	40	59	31	59	125	156	236	210						
1883		39	55											

Mader [Forsthaus]

H = 1010* m (*Moldau, Wottawa*) h_r = 1 m

1879	59	121	40	74	73	114	240	94	46	142	237?	121	1361	73.0
1880	87	74	91	96	190	117	161	164	60	202	126	375?	1743	59.7
1881	58	61	215	62	114	132	89	207	98	118	53	57	1264	52.8
1882	49	98	40	70	88	169	201	207		71	301	310		63.8
1883	115	28	183	23	51	141	136	64	98	71	62	123	1095	32.4
1884	116	43	77	47	76	201	111	108	40	214	101	122	1256	36.8
1885	22	33	84	19	136	57	64	88	154	57	81	80	875	36.4
1886	40	31	62	36	87	207	89	111	70	54	63	191	1041	32.0
1887	7	22	138	30	158	46	85	83	43	52	54	112	830	
1888	70	62	262	76	43	80	180	200	*200*		79	18	*1270*	
1889	38	168	44	18	22	93	101	92	198	80	26	41	921	27.1
1890	123	8	66	101	133	137	140	273	113	190	166	9	1459	85.3
Summe Jahre	784 12	749 12	1302 12	652 12	1171 12	1494 12	1597 12	1691 12	920 10	1251 11	1349 12	1559 12	13115 11	
Mittel	65.3	62.4	108.5	54.3	97.6	124.5	133.1	140.9	92.0	113.7	112.4	129.9	1234.6	
Maxim.	123	168	262	101	190	207	240	273	198	214	301	375?	1743	
Minim.	7	8	40	18	22	46	64	64	40	52	26	9	830	
1881-85	72.0	52.6	119.8	44.2	93.0	140.0	120.2	134.8		106.2	119.6	138.4		
1886-90	55.6	58.2	114.4	52.2	88 6	112.6	119.0	151.8			77.6	74.2	1104.2	

Schrollenhaid

H = 1100 m (*Moldau, Wottawa*) h_r = 1 m

1876				99	67	161	57	103	89	26	80	44		
1877	11	152	78	37	98	72	109	84	85	19	25			

Schätzenwald [Forsthaus]

H = 920 m (*Moldau, Wottawa*) h_r = 1 m

1879	68	150	55	94	93	102	167	87	35	85	150	131	1217	49.5
1880	71	60	65	107	214	86	148	160	55	197	95	217	1475	41.3
1881	50	39	128	46	130	147	107	99	76	164	10	47	1043	57.0
1882	7	28	9	48	72	150	151	176	84		192	111		42.0
1883	103	48	124	18	21	235	144	54	75	83	56			
1885													811	
1886													776	
1887													505?	
1888													768?	
1889	29	101	36	34	88	83	91	59	162	67	29	46	825	27.6
1890	121	13	90	70	102	120	103	230	188	126	52	4	1219	59.0
1886-90													818.6?	

Niederschlagshöhe

Elbe

	Jan.	Febr.	März	April	Mai	Juni	Juli	Aug.	Sept.	Okt.	Nov.	Dec.	Jahr	Tages-Max.
Schlösselwald														
H = 900* m						(*Moldau, Wottawa*)							h_r = 1 m	
1885	12	21	49	25	109	44	72	72	95	55	66	52	672	57.4
1886	26	14	55	75	80	228	59	84	37	36	23	129	846	41.2
1887	6	16	84	22	167	25	34	86	39	25	61	45	610	65.1
1888	40	32	75	90	19	83	94	156	124	64	39	6	822	54.2
1889	9	86	35	11	107	94	76	47	86	55	16	27	649	57.5
1890	60	10	23	64	71	85	159	281	248	84	92	4	1181	89.7
1886-90	28.2	31.6	54.4	52.4	88.8	103.0	84.4	130.8	106.8	52.8	46.2	42.2	821.6	
Rehberg														
H = 848 m						(*Moldau, Wottawa*)							h_r = 1 m	
1874								142	9	26	13	53		
1875						100	125	55	104	186	136	51		
1876	5	156	138	57	49	135	47	62	171	41	49	97	1007	26.0
1877	36	98	28	77	75	105	93	71	71	38	67	14	773	51.0
1878	59	13	90	104	142	64	152	160	92	123	16	34	1049	32.0
1879	81	74	16	32	70	159	243	127	61	106	41	35	1045	38.0
1880	24	41	63	121	218	91	109	217	69	253	108	268	1582	34.0
1881	22	10?	185	42										
1876-80	41.0	76.4	67.0	78.2	110.8	110.8	128.8	127.4	92.8	112.2	56.2	89.6	1091.2	
Eisenstein in Böhmen [*Ergänzungsstation*]														
H = 800* m						(*Donau, Regen*)							h_r = 2.8 m	
1875									48	36	73	116		
1876	30	229	244	97	56	77	85	72	181	39	84	64	1258	47.5
1877	81	249	80	75	70	42	96	70	90	46	80	48	1027	60.3
1878	123	63	314	88	142	69	171	220	66	64	65	65	1450	60.0
1879	62	121	53	88	73	88	173	97	60	119	183	74	1191	40.3
1880	86	45	54	66	136	172	162	122	93	253	143	374	1706	84.0
1881	48	51	199	34	92	94	153	207	142	94	46	68	1228	55
1882	41	57	38	59	109	167	168	202	126	61	125	157	1310	44
1883	54	39	54	14	122	169	162	59	48	96	95	122	1034	33
1884	109	33	21	16	123			102	61	202	43	177		
1885													993	
1886	50	23	106	50	46	176	93	94	58		47	165		
1887	1	22	110	29	149	41	82	115	57	46	38	89	779	
1888	66	81	183	71	28	94	191	145	120	88	64	19	1150	
Summe	751	1013	1456	687	1146	1189	1536	1505	1150	1144	1086	1538	13126	
Jahre	12	12	12	12	12	11	11	12	13	12	13	13	11	
Mittel	62.6	84.4	121.3	57.2	95.5	108.1	139.6	125.4	88.5	95.3	83.5	118.3	1179.7	
Maxim.	123	249	314	97	149	176	191	220	181	253	183	374	1706	
Minim.	1	22	21	14	28	41	82	59	48	36	38	19	779	
1876-80	76.4	141.4	149.0	82.8	95.4	89.6	137.4	116.2	98.0	104.2	111.0	125.0	1326.4	

Niederschlagshöhe

Elbe

	Jan.	Febr.	März	April	Mai	Juni	Juli	Aug.	Sept.	Okt.	Nov.	Dec.	Jahr	Tages-Max.
Deffernik bei Eisenstein [*Ergänzungsstation*] (*Donau, Regen*) H = 800 m														h_r = 1 m
1884		33	21	16	123			102	61	203	43	177		66
1885	15		88	13	80	62	82	83	139	123	124	121		
1886	50	23	106	50	46	176	93	94	58	77	47	165	985	41
1887	0	22	110	29	149	41	82	115	57	46	39	89	779	46
1888	66	81	196	71	29	94	191	145	120	88	64	19	1164	36
1889	30	102	60	60	62	99	85	90	127	57	23	55	850	34
1890	121	8	33	89	69	155	98	230	61	151	96	3	1114	33
1886-90	53.4	47.2	101.0	59.8	71.0	113.0	109.8	134.8	84.6	83.8	53.8	66.2	978.4	
Hurkenthal bei Eisenstein (*Moldau, Wottawa, Kieslingbach*) H = 1010 m														h_r = 2 m
1881	13	21	101	37	120	140	137	201	126	110	44	65	1115	52.0
1882	28	61	43	120	137	193	206	235	134	52	229	219	1657	55.0
1883	87	26	81	32	51	214	146	70	121	80	103			42.0
1885	19	38	133	24	131	60	100	120	177	135	157	164	1258	79.0
1886	59	18	128	103	77	278	110	111	78	77	71	163	1273	40
1887	5	22	119	41	174	40	91	151	81	52	66	77	919	46
1888	62	79	240	103	54	127	232	202	135	100	96	29	1459	60
1889	18	134	101	61	99	121	96	117	205	119	49	50	1170	53
1890	144	15	58	156	130	159	140	281	147	165	153	3	1551	60
1886-90	57.6	53.6	129.2	92.8	106.8	145.0	133.8	172.4	129.2	102.6	87.0	64.4	1274.4	
Stubenbach (*Moldau, Wottawa, Kieslingbach*) H = 860 m														h_r = 1 m
1879								90	34	145	156	74		
1880	59	72	103	121	180	117	184	149	77	223	145	337	1767	56.5
1881	59	66	235	61	146	164	130	156	96	120	42	100	1375	65.6
1882	35	53	37	101	109	166	174	207	111	79	345	310	1727	65.2
1883	146	33	112	27	53	146	168	66	98	109	117			
1885	22	43	152	24	131	50	89	110	153	136	163	162	1235	69.0
1886	60	32	99	87	75	268	101	69	130	84	78	264	1347	43.8
1887	12	21	160	37	172	39	114	115	67	45	56	119	957	52.3
1888	82	112	273	116	46	90	230	204	78	82	73	51	1437	59.5
1889	48	223	54	68	90	90	103	120	270	79	57	78	1280	46.0
1890	107	50	87	123	97	195	207	136	142	87	142	30	1403	37.5
Summe Jahre	630 10	705 10	1312 10	765 10	1099 10	1325 10	1500 10	1422 11	1256 11	1189 11	1374 11	1525 10	12528 9	
Mittel	63.0	70.5	131.2	76.5	109.9	132.5	150.0	129.3	114.2	108.1	124.9	152.5	1362.6	
Maxim.	146	223	273	123	180	268	230	207	270	223	345	337	1767	
Minim.	12	21	37	24	46	39	89	66	34	45	42	30	957	
1886-90	61.8	87.6	134.6	86.2	96.0	136.4	151.0	128.8	137.4	75.4	81.2	108.4	1284.8	
Hochreit [Forsthaus] (*Moldau, Wottawa*) H = 960* m														h_r = 1 m
1879			30	79	97	94	107	73	41	62	99	45		
1880	32	24	58	87	186	68	121	168	51		63	107		

Niederschlagshöhe

Elbe

	Jan.	Febr.	März	April	Mai	Juni	Juli	Aug.	Sept.	Okt.	Nov.	Dec.	Jahr	Tages-Max.
1881	34	35	91		70	103	94	141	63					
1882	16	36	28	50	111	108		93	67	36	151			
1883	20			33	27	267	111	35	99		32			
Goldbrunn (*Moldau, Wottawa*) H = 1100 m, h_r = 1 m														
1878	76	39	174	101	110	64	184	181	79	73	62	86	1229	48.6
1879	46	75	49	78	83	136	172	62	56	69	127	51	1004	27
1880	55	33	62	98	220	81	141	184	58	134	63	160	1289	49
1881	29	41	120	78	204	128	125	154	92	109	28	35	1143	50
1882	14	43	33	75	102	140	233	153	62	37	136	75	1103	50
Freud (*Moldau, Wottawa*) H = 930 m, h_r = 1 m														
1879			41	82	90	120	107	62	38	47	89	41		
1880	26	22	56	91	183	60	140	166	47	111	53	123	1078	39.9
1881	23	19	62	70	127	102	95	130	77	100	22	36	863	56.6
1882	19	31	24	79	84	123	187	114	93					59.5
1883	55	25	38	35	11	135	88	36	56	29	18			
1885													608	
1886													781	
1887													501	
1888													994	
1889	24	153	56	12	94	115	87	63	122	60	18	44	848	52.6
1890	71	40	44	95	110	122	126	264	232	107	76	9	1296	76.2
1886-90													884.0	
Bergreichenstein (*Moldau, Wottawa*) H = 739 m, h_r = 1 m														
1874							74	58	24	9	44	62		
1875	52	37	23	24	81	146	85	42	56	68	97	48	759	
1876	19	59	101	66	54	173	69	33	41	17	29	40	701	
1877	59	98	57	62	76	76	105	60	64	28	24	26	735	42.8
1878	64	31	97	76	57	87	176	188	110	53	33	30	1002	64.3
1879	31	77	31	70	74	80	57	46	33	21	43	39	602	24.2
1880	25	17	24	54	118	45	114	129	49	80	45	112	812	22.3
1881	15	18	58	38	87	196	95	119	84	84	17	34	845	54.0
1882	17	29	24	81	98	105	194	96	48	58	85	71	906	
1883	18	14	22	34	21	222	138	36	114	67	21	47	754	51
1884		21	35	36	30	222	139		20	136	38	64		
1885	12	20	49	25	112	40	72	70	102	56	56	44	658	57
1886	11	14	55	68	71	222	58	85	31	35	23	128	801	41
1887	7	15	85	22	170	22	31	86	38	16	66	45	603	59
1888	40	32	74	90	19	88	95	162	137	62	39	5	843	54
1889	7	86	35	11	106	91	78	61	75	56	18	28	652	57
1890	57	9	27	61	71	83	154	274	247	84	66	1	1134	89
Summe	434	577	797	818	1245	1898	1734	1495	1273	930	744	874	11807	
Jahre	15	16	16	16	16	16	17	16	17	17	17	17	15	
Mittel	28.9	36.1	49.8	51.1	77.8	118.6	102.0	93.4	74.9	54.7	43.8	51.4	782.5	

Niederschlagshöhe

Elbe

	Jan.	Febr.	März	April	Mai	Juni	Juli	Aug.	Sept.	Okt.	Nov.	Dec.	Jahr	Tages-Max.
Maxim.	64	98	101	90	170	222	194	274	247	136	97	128	1134	
Minim.	7	9	22	11	19	22	31	33	20	9	17	1	602	
1876-80	39.6	56.4	62.0	65.6	75.8	92.2	104.2	91.2	59.4	39.8	34.8	49.4	770.4	
1881-85		20.4	37.6	42.8	69.6	157.0	127.6		73.6	80.2	43.4	52.0		
1886-90	24.4	31.2	55.2	50.4	87.4	101.2	83.2	123.6	105.6	50.6	42.4	51.4	806.6	

Metzlhof

H = 880* m (*Moldau, Wottawa*) h_r = 1 m

1879					96	86	108	56	44	36		29		
1880	14	58	33	106	252	64	145	122	58	93	41	59	1045	54.5
1881	19	8	49	70	171	201	94	126	87	73	18	22	938	64.7
1882	11	15?	19	65	93	109	192	116	107	62	72			59.6
1883	40	20	25	37	24	277	140	37	111	97	17			58.6

Langendorf bei Schüttenhofen

H = 512 m (*Moldau, Wottawa*) h_r = 1 m

1879	30	49	28	63	70	65	58	103	37	37	58	30	628	16.7
1880	20	12	37	75	167	67	70	119	54	101	35	105	862	34.1
1881	14	18	58		148	134	78	77	95	55	14	29		
1882	14	25	13	39	112	88	133	104	54	53		98		
1883	30	18	24	18	18	137	101	38	62	48	22			
1885	13	13	33	18	82	35	79	52	92	45	54	54	570	
1886	18	15	36	63	59	191	60	82	31	27	18	101	701	
1887	6	16	59	14	146	16	42	71	40	6	59	35	510	
1888	19	25	68	114	12	112	74	127	87	66	35	5	744	
1889	6	52	51	30	72	107	62	41	75	53	13	19	581	29.5
1890	67	9	32	57	63	78	116	243	165	78	47	2	957	60.5
Summe	237	252	439	491	949	1030	873	1057	792	569	355	478	5553	
Jahre	11	11	11	10	11	11	11	11	11	11	10	10	8	
Mittel	21.5	22.9	39.9	49.1	86.3	93.6	79.4	96.1	72.0	51.7	35.5	47.8	695.8	
Maxim.	67	52	68	114	167	191	133	243	165	101	59	105	957	
Minim.	6	9	13	14	12	16	42	38	31	6	13	2	510	
1886-90	23.2	23.4	49.2	55.6	70.4	100.8	70.8	112.8	79.6	46.0	34.4	32.4	698.6	

Stráž bei Schüttenhofen

H = 710 m (*Moldau, Wottawa*) h_r = 1 m

1879			34	53	53	74	83	49	26	51	56	30		
1880	25	19	54	79	185	90	91	98	56	76	41	65	879	40.0
1881	18	27	67	40	143	130	81	109	95	72	24	37	843	42.0
1882	15	22	24	63	84	99	131	97	71	56	113	106	881	36.9
1883	40	19	36		29		96	39	69	54	23			
1885													574	
1886													735	
1887													505	
1888													744	
1889	8	52	48	34	104	107	67	50	79	51	11	22	633	34.7
1890	53	7	18	51	70	84	105	225	170	77	51	1	912	62.3
1886-90													705.8	

25*

Niederschlagshöhe

Elbe

	Jan.	Febr.	März	April	Mai	Juni	Juli	Aug.	Sept.	Okt.	Nov.	Dec.	Jahr	Tages-Max.
Wolschow														
H = 460 m					(*Moldau, Wottawa*)								h_r = 1 m	
1879			29	66	54	63	67	46	29	43	64	33		
1880	22	13	42	77	169	85	94	81	61	97	32	85	858	31.2
1881	13	17	47	55	162	121	79	101	83	71	30	38	817	35.3
1882	12	36												
Schüttenhofen														
H = 461 m					(*Moldau, Wottawa*)								h_r = 1 m	
1820				26	99	50	27	40	45	32	79	36		
1821	26	24	84	54	153	109	146	189	138	15	33	26	997	
1822	64	21	98	34	110	31	104	94	50	10	24	12	652	
1823	25	92	24	23	50	51	99	136	45	18	46	45	654	
1824	20	6	54	112	124	230	69	135	76	104	55	66	1051	
1825	53	28	59	34	102	195	24	131	31	50	60	3	770	
1854									14	56	51	53		
1874							56	37	20	8	30	63		
1875	35	41	35	22	41	112	110	30	43	76	86	54	685	53.9
1876	14	72	93	69	42	154	62	52	67	14	30	43	712	42.1
1877	47	78	32	59	38	54	86	30	56	24	18	22	544	37.4
1878	69	15	82	74	39	50	153	110	96	53	38	30	809	40.3
1879		44	18	59	70	59	58	41	26	39	51	20		22.5
1880	12	12	34	77	154	88	107	88	37	91	31	84	815	40.2
1881	10	13	60	55	184	106	62	96	51	45	14			67.5
1882	10	23		45										
Summe	385	469	673	743	1206	1289	1163	1209	795	635	646	557	7689	
Jahre	12	13	12	14	13	13	14	14	15	15	15	14	10	
Mittel	32.1	36.1	56.1	53.1	92.8	99.2	83.1	86.4	53.0	42.3	43.1	39.8	717.1	
Maxim.	69	92	98	112	184	230	153	189	138	104	86	84	1051	
Minim.	10	6	18	22	38	31	24	30	20	8	18	3	544	
1821–25	37.6	34.2	63.8	51.4	107.8	123.2	88.4	137.0	68.0	39.4	43.6	30.4	824.8	
1876–80		44.2	51.8	67.6	68.6	81.0	93.2	64.2	56.4	44.2	33.6	39.8		
Welhartitz														
H = 615 m					(*Moldau, Wottawa, Ostruznabach*)								h_r = 1 m	
1879		63	49	90	105	96	72	62	33	50	90	28		36.2
1880	32	24	42	115	218	99	137	113	64	111	45	134	1134	44.5
1881	27	20	74	67	116	102	76	111	85	70	18	38	804	37.3
1882	13	39	25	63	86	92	108	117	94	64	105	102	908	40.5
1883	37	24	34	28	36	169	89	43	84	50	28			44.2
1885	15	28	56	28	71	48	65	77	128	38	67	64	685	27.4
1886	33	15	60	67	85	187	96	43	64	33	14	114	811	28.5
1887	6	19	77	34	146	42	64	83	54	14	112	28	679	51.1
1888	32	37	72	106	16	103	102	147	72	61	31	8	787	50.6
1889	15	70	41	25	84	88	54	49	67	75	20	23	611	45.9
1890	71	10	29	63	134	119	90	266	160	88	64	4	1098	64.7

Niederschlagshöhe

Elbe

	Jan.	Febr.	März	April	Mai	Juni	Juli	Aug.	Sept.	Okt.	Nov.	Dec.	Jahr	Tages-Max.
Summe	281	349	559	686	1097	1145	953	1111	905	654	594	543	7517	
Jahre	10	11	11	11	11	11	11	11	11	11	11	10	9	
Mittel	28.1	31.7	50.8	62.4	99.7	104.1	86.6	101.0	82.3	59.5	54.0	54.3	815.5	
Maxim.	71	70	77	115	218	187	137	266	160	111	112	134	1134	
Minim.	6	10	25	25	16	42	54	43	33	14	14	4	611	
1886-90	31.4	30.2	55.8	59.0	93.0	107.8	81.2	117.6	83.4	54.2	48.2	35.4	797.2	

Hradek

H = 450 m (*Moldau, Wottawa, Ostruznabach*) h_r = 1 m

1879	*19*	54	26	63	65	78	70	50	27	36	66	31	585	24.0
1880	22	18	37	74	157	124	149	78	55	103	36	105	958	68.0
1881	12	16	64	65	123	107	84	96	77	59	16	25	744	36.3
1882		40	20	50	69	84	123	81	63	63	77	91		31.0
1883	30	24	24	21	21	135	102	47	95	51	19			39.5
1885	11	12	45	22	62	48	65	57	118	33	54	53	580	
1886	24	16	38	56	55	218	85	39	47	27	14	88	707	
1887	7	6	48	15	130	32	44	66	43	8	67	41	507	
1888	30	36	63	96	10	100	71	104	64	62	62	11	709	
1889	8	62	65	46	84	72	55	42	73	58	13	24	602	32.4
1890	60	5	25	62	67	90	83	207	155	56	48	2	860	61.6
Summe	223	289	455	570	843	1088	931	867	817	556	472	471	6252	
Jahre	10	11	11	11	11	11	11	11	11	11	11	10	9	
Mittel	22.3	26.3	41.4	51.7	76.6	98.9	84.6	78.8	74.3	50.5	42.9	47.1	695.4	
Maxim.	60	62	65	96	157	218	149	207	155	103	77	105	958	
Minim.	7	5	20	15	10	32	44	39	27	8	13	2	507	
1886-90	25.8	25.0	47.8	55.0	69.2	102.4	67.6	91.6	76.4	42.2	40.8	33.2	677.0	

Horaždiowitz I

H = 430 m (*Moldau, Wottawa*) h_r = 1 m

1879	16	41	28	53	58	78	73	69	13	29	51	16	525	19.6
1880	17	12	25	56	108	50	81	77	50	86	33	81	676	21.2
1881	11	8	35	28	88	74	90	80	59	45	8	9	535	35.8
1882	8	29	22	45	42	76	123	69	60	54	64	81	673	30.4
1883	25	14	22	16	36	135	75	39	52	53	19	30	516	33.2
1884	19	8	29	25	9	148	75	61	15	88	12	47	536	29.3
1885	10	11	31	23	36	48	39	61	106	29	40	62	496	28.2
1886	13	16	44	46	82	157	48	17	26	28	14	58	549	28.5
1887	5	8	47	16	107	28	36	58	39	16	41	27	428	26.9
1888	16	27	39	88	11	102	57	108	65	82	38	12	645	42.0
1889	9	62	28	47	58	80	48	42	90	52	17	22	555	21.5
1890	37	20	11	65	79	71	111	170	113	39	49	1	766	61.5
Summe	186	256	361	508	714	1047	856	851	688	601	386	446	6900	
Jahre	12	12	12	12	12	12	12	12	12	12	12	12	12	
Mittel	15.5	21.3	30.1	42.3	59.5	87.2	71.3	70.9	57.3	50.1	32.2	37.2	574.9	
Maxim.	37	62	47	88	108	157	123	170	113	88	64	81	766	
Minim.	5	8	11	16	9	28	36	17	13	16	8	1	428	
1881-85														
1886-90	16.0	26.6	33.8	52.4	67.4	87.6	60.0	79.0	66.6	43.4	31.8	24.0	588.6	

Niederschlagshöhe

Elbe

	Jan.	Febr.	März	April	Mai	Juni	Juli	Aug.	Sept.	Okt.	Nov.	Dec.	Jahr	Tages-Max.
Horaždiowitz II														
H = 430 m						(*Moldau, Wottawa*)							h_r = 1 m	
1884	11	10	20	31	14	128	88	60	16	85	9	43	515	30
1885	14	6	41	22	29	41	60	45		22				
1886	10?	10?	10?	38	73	198	77	40	23	17	26	56	578	36
Winterberg														
H = 760 m						(*Moldau, Wottawa, Volinka*)							h_r = 1 m seit 1875		
1848	28	40	23	43	46	63	228	41	39	59	137	17	764	92.7
1849	38	59	29	78	59	88	47	105	20	58	34	76	691	36.8
1850	59	76	31	70	58	178	78	61	43	119	50	152	975	93.4
1875					44	101	99	53	64	57	61	48		
1876	30	77	106	59	62	139	44	71	51	17	28	40	724	36.3
1877	52	73	41	64	54	66	77	64	61	25	28	25	630	26.6
1878	70	29	92	47	58	42	107	125	106	54	49	70	849	47.2
1879	50	70	25	56	82	104	88	62	35	25	51	22	670	30.5
1880	21	14	34	71	216	36	67	120	35	61	23	69	767	30.5
1881	13	7	49	57	151	82	62	71	70	45	27	32	666	31.4
1882	13	15	12	56	100	65	97	86	60	28	72	35	639	19.5
1883	35	20	29	29	17	149	61	23	55	31	9	50	508	27
1884	23	18	30	26	6	120	73	76	24	81	45	50	572	22
1885	10	15	29	19	65	25	102	57	82	32	50	49	535	48
1886	19	5	29	98	87	207	57	58	86	28	20	80	774	45
1887	7	7	45	14	132	17	30	90	56	16	46	29	489	47
1888	22	22	44	86	23	67	116	153	122	59	26	4	744	53
1889	9	76	37	45	78	66	91	38	75	50	28	21	614	38
1890	73	10	21	103	103	85	72	228	167	72	51	3	988	83
Summe	572	633	706	1021	1441	1700	1596	1582	1251	917	835	872	12599	
Jahre	18	18	18	18	19	19	19	19	19	19	19	19	18	
Mittel	31.8	35.2	39.2	56.7	75.8	89.5	84.0	83.3	65.8	48.3	43.9	45.9	699.4	
Maxim.	73	77	106	103	216	207	228	228	167	119	137	152	988	
Minim.	7	5	12	14	6	17	30	23	20	16	9	3	489	
1876-80	44.6	52.6	59.6	59.4	94.4	77.4	76.6	88.4	57.6	36.4	35.8	45.2	728.0	
1881-85	18.8	15.0	29.8	37.4	67.8	88.2	79.0	62.6	58.2	43.4	40.6	43.2	584.0	
1886-90	26.0	24.0	35.2	69.2	84.6	88.4	73.2	113.4	101.2	45.0	34.2	27.4	721.8	
Gross Zdikau														
H = 730 m						(*Moldau, Wottawa, Volinka*)							h_r = 1 m		
1879	32	77	41	55	88	97	92	98	50	41	79	34	784	34.5
1880	44	20	44	89	194	57	115	168	37	73	50	128	1019	37.2
1881	19	20	83	51	187	138	99	89	76	52	26	55	895	56.8
1882	6	23	15	96	61	95	112	84	53	41	94	48	728	52.0
1883	64	14	20	17	32	155	73	36	68	39	20	66	604	33.9
1884	19	8	12	19	8	80	85	68	19	130	39	82	569	
1885	14	27	27	7	84	28	128	96	94	57	67	69	698	
1886	40	16	90	64	153	326	74	71	49	45	23	151	1102	
1887	21	21	102	39	164	28	38	74	48	24	67	40	666	
1888	62	54	64	85	51	82	89	156	141	73	31	9	897	
1889	12	110	36	9	62	57	82	49	91	45	20	33	606	40.0
1890	85	12	23	92	97	90	76	223	150	114	75	2	1039	70.4

Niederschlagshöhe

Elbe

	Jan.	Febr.	März	April	Mai	Juni	Juli	Aug.	Sept.	Okt.	Nov.	Dec.	Jahr	Tages-Max.
Summe	418	402	557	623	1181	1233	1063	1212	876	734	591	717	9607	
Jahre	12	12	12	12	12	12	12	12	12	12	12	12	12	
Mittel	34.8	33.5	46.4	51.9	98.4	102.8	88.6	101.0	73.0	61.2	49.2	59.8	800.6	
Maxim.	85	110	102	96	194	326	128	223	150	130	94	151	1102	
Minim.	6	8	12	7	8	28	38	36	19	24	20	2	569	
1881-85	24.4	18.4	31.4	38.0	74.4	99.2	99.4	74.6	62.0	63.8	49.2	64.0	698.8	
1886-90	44.0	42.6	63.0	57.8	105.4	116.6	71.8	114.6	95.8	60.2	43.2	47.0	862.0	

Wolin

H = 459 m (*Moldau, Wottawa, Volinka*) $h_r = 1$ m

1880	11	13	28	68		62	106				30	71		
1881	7	4	57	45	106	106	94	93	51	29				39.2
1890	72	7	18	99	52	79	74	165	127	34	40	4	771	50.1

Strakonitz

H = 392 m (*Moldau, Wottawa*) $h_r = 1$ m

1852				30	66	83	65	111	23	19	46	11		
1853	31	57	64	69	49	156	60	39	33	18	52	38	666	23.0
1854	24	52	21	34	78	148	112	128						
1890	43	5	31	73	50	78	85	208	177	31	41	2	824	60.1

Mladějowitz

H = 396 m (*Moldau, Wottawa*) $h_r = 1$ m

1879						88	63	56	39	24	48	30		
1880	14	20	16	62	178	57	96	79	38		29			
1881			40	46	112	108	86	71	53	38	6	17		39.5
1882	7	16	15	57	53	66	93	64	73	37	55	69	605	25.5
1883	19	11	12	19	22	152	66	17	81	28	10			33.0
1885	15	12	39	21	44	14	86	43	84	25	51	39	473	
1886	15	8	40	58	45	133	48	32	39	33	12	74	537	
1887	8	4	37	28	95	22	51	100	68	8	56	29	506	
1888	10	22	42	70	32	119	88	123	128	65	27	10	736	
1889	8	44	15	4	52	105	55	71	61	73	9	14	511	53.8
1890	18	2	9	88	49	92	92	201	192	41	31	3	818	70.9
Summe	114	139	265	453	682	956	824	857	856	372	334	285	4186	
Jahre	9	9	10	10	10	11	11	11	11	10	11	9	7	
Mittel	12.7	15.4	26.5	45.3	68.2	86.9	74.9	77.9	77.8	37.2	30.4	31.7	584.9	
Maxim.	19	44	42	88	178	152	96	201	192	73	56	74	818	
Minim.	7	2	9	4	22	14	48	17	38	8	6	3	473	
1886-90	11.8	16.0	28.6	49.6	54.6	94.2	66.8	105.4	97.6	44.0	27.0	26.0	621.6	

Čekanitz

H = 480 m (*Moldau, Wottawa, Brdlocabach*) $h_r = 1$ m

1886													621	
1887													502	
1888													642	

Niederschlagshöhe

Elbe

	Jan.	Febr.	März	April	Mai	Juni	Juli	Aug.	Sept.	Okt.	Nov.	Dec.	Jahr	Tages-Max.
1889	9	40	18	35	59	110	71	38	62	73	19	14	548	37.9
1890	60	15	20	81	62	83	103	127	144	18	62	12	787	46.5
1886-90													620.0	
Sedlitz [Forsthaus] (*Moldau, Wottawa, Brdlocabach*) H = 515 m													h_r = 1 m	
1879	26	50	26	65	79	73	85	43	16	38	38	19	558	24.4
1880	17	16	21	56	125	57	84	84	50	68	29	94	701	36.0
1881	11	12	55	34	129	117	57	88	60	40	17	15	635	54.4
1882	5	23	18	41	41	78	127	75	71	51	75	55	660	35.8
1883	22	18	35	22	19	131	76	14	47	41	17			32.6
1885													560	
1886													662	
1887													600	
1888													636	
1889	1	46	13	44	51	152	75	56	62	72	9	11	592	42.0
1890	72	4	32	89	78	71	92	69	151	42	48	2	750	48.4
Summe Jahre													6354 10	
Mittel													635.4	
Maxim.													750	
Minim.													558	
1886-90													6480	
Christianberg (*Moldau, Wottawa, Blanitz*) H = 900 m													h_r = 1 m	
1879	32	33	22	54	33	71	74	55	18	49	32	25	498	22.5
1880	16	4	18	14	86	30	91	191	33	68	22	24	597	58.3
1881	5	3	14	10	117	132	63	94	78	56	10	21	603	53.8
1882	13	12	8	37	89	71	151	170	45	63	54	108	821	40.8
1883	24	15	15	19	50	138	68		67	34	14			
1885	13	15	28	5	53	22	84	33	55	42	47	50	447?	33.0
1886	16	3	17	64	52	261	45	87	61	34	22	82	744	
1887	8	14	33	6	124	22	47	115	79	27	79	42	596	45.6
1888	20	14	23	56	9	79	97	148	155	59	20	4	684	66.2
1889	20	43	39	46	88	80	116	53	111	74	10	28	708	32.7
1890	53	17	12	109	77	153	121	186	179	52	31	3	993	63.7
Summe Jahre	220 11	173 11	229 11	420 11	778 11	1059 11	957 11	1132 10	881 11	558 11	341 11	387 10	6691 10	
Mittel	20.0	15.7	20.8	38.2	70.7	96.3	87.0	113.2	80.1	50.7	31.0	38.7	662.4	
Maxim.	53	43	39	109	124	261	151	191	179	74	79	108	993	
Minim.	5	3	8	5	9	22	45	33	18	27	10	3	447?	
1886-90	23.4	18.2	24.8	56.2	70.0	119.0	85.2	117.8	117.0	49.2	32.4	31.8	745.0	
Prachatitz (*Moldau, Wottawa, Blanitz*) H = 577 m													h_r = 1 m	
1884	16	15	36	50	28	133	69	106	31	94	21	43	642	49
1885	12	13	26	18	99	46	190	63	75	30	55	36	663	62

Niederschlagshöhe

Elbe

	Jan.	Febr.	März	April	Mai	Juni	Juli	Aug.	Sept.	Okt.	Nov.	Dec.	Jahr	Tages-Max.
1886	16	12	39	93	70	208	73	67	76	31	18	81	784	35
1887	5	4	54	12	105			85	21	20	7			
1888						83				60	28			
1889					85	83	88	44	81	62	14	23		
1890	48	12	30	103	66	85	97	225	176	44	31	6	923	61

Wodňan

H = 400 m (*Moldau, Wottawa, Blanitz*) h_r = 1 m

1890	35	5	16	97	57	83	81	107	150	26	25	2	684	60.0

Zirnau

H = 420 m (*Moldau, Wottawa, Blanitz*) h_r = 1.5 m, von 1882 an = 1 m

1880	34	8	19	25	156	75	56	171	50	54	29	66	743	44.4
1881	8	4	38	32	136	95	90	123	55	31	15	6	633	50.2
1882			16	48	31	22	165	86	77	19	41	55		25.4
1883	16	18	13	14	23	109	133	31	56	21	13			43.6
1885	10	5	25	2	59	50	110	54	93	35	57	45	545	36.3
1886	18	12	54	69	33	238	45	93	31	36	16	75	720	
1887	12	8	46	20	112	19	41	107	38	14	75	29	521	42.7
1888	24	20	33	99	25	103	92	242	161	64	42	1	906	81.5
1889	15	33	37	88	9	24	94	47	47	77	12	4	487	38.3
1890	42	2	9	90	88	92	94	89	150	8	33	0	697	43.3
Summe Jahre	179 9	110 9	290 10	487 10	672 10	827 10	920 10	1043 10	758 10	359 10	333 10	281 9	5252 8	
Mittel	19.9	12.2	29.0	48.7	67.2	82.7	92.0	104.3	75.8	35.9	33.3	31.2	632.2	
Maxim.	42	33	54	99	156	238	165	242	161	77	75	75	906	
Minim.	8	2	9	2	9	19	41	31	31	8	12	0	487	
1886-90	22.2	15.0	35.8	73.2	53.4	95.2	73.2	115.6	85.4	39.8	35.6	21.8	666.2	

Protiwin

H = 385 m (*Moldau, Wottawa, Blanitz*) h_r = 1 m

1879		31	19	61	55	75	72	47	53	11	39	12		27.0
1880	8	7	46	41	205		89	166	65		44	54		
1881				67										
1882				59			108							

Pasek bei Pisek

H = 484 m (*Moldau, Wottawa, Blanitz*) h_r = 1 m

1879								50	61	33	40	14		
1880	25	14	20	46	167	61	93	115	45	72	39	93	790	30.4
1881	6	9	56		85	82	113	73	74	40	12	16		34.7
1882	7	18	16	62	64	84	173	80	82	46	64	78	774	38.9
1883	28	16	15	23	25	132	153	21	71	29	12			42.1
1885													612	
1886.	28	9	63	65	64	209	58	71	57	41	21	88	774	
1887	11	9	37	27	108	26	26	91	57	10	77	40	519	
1888	26	38	47	98	26	166	101	207	117	44	24	12	906	
1889	9	50	39	54	41	104	69	71	75	77	14	21	624	46.1
1890	34	7	20	118	75	95	92	181	182	38	45	3	890	58.4
1886-90	21.6	22.6	41.2	72.4	62.8	120.0	69.2	124.2	97.6	42.0	36.2	32.8	742.6	

Niederschlagshöhe

Elbe

	Jan.	Febr.	März	April	Mai	Juni	Juli	Aug.	Sept.	Okt.	Nov.	Dec.	Jahr	Tages-Max.
Pisek														
H = 393 m						(*Moldau, Wottawa*)							h_r = 0.9 m, seit 1886 = 1.1 m	
1875	32	22	19	17	47	120	57	47	34	82	74	44	595	44.2
1876	14	61	47	48	47	48	37	60	50	15	25	36	488	19.9
1877	48	71	38	49	28	27	66	55	37	13	16	32	480	28.9
1878	49	16	63	39	53	15	63	45	58	39	41	25	506	31.8
1879	18	48	18	66	78	72	58	44	20	26	35	14	497	31.5
1880	18	12	20	41	136	51	65	149	44	59	30	78	703	36.8
1881	6	8	43	34	86	75	84	88	49	35	14	14	536	32.6
1882	9	16	15	55	46	67	119	62	70	40	60	70	629	53.7
1883	23	12	14	16	26	123	86	26	51	22	14	32	445	32.2
1884	17	9	25	27	15	165	80	56	36	85	16	46	577	51.3
1885	10	12	39	27	42	31	105	46	87	24	52	30	505	22.8
1886	19	12	48	60	59	150	73	37	62	34	14	68	636	28.5
1887	10	4	30	18	93	21	80	81	58	18	59	31	503	35.9
1888	14	27	51	80	38	121	86	149	113	61	27	7	774	46.4
1889	8	41	17	25	48	68	58	62	56	70	7	16	476	28.2
Summe	295	371	487	602	842	1154	1117	1007	825	623	484	543	8350	
Jahre	15	15	15	15	15	15	15	15	15	15	15	15	15	
Mittel	19.7	24.7	32.5	40.1	56.1	76.9	74.5	67.1	55.0	41.5	32.3	36.2	556.6	
Maxim.	49	71	63	80	136	165	119	149	113	85	74	78	774	
Minim.	6	4	14	16	15	15	37	26	20	13	7	7	445	
1876–80	29.4	41.6	37.2	48.6	68.4	42.6	57.8	70.6	41.8	30.4	29.4	37.0	534.8	
1881–85	13.0	11.4	27.2	31.8	43.0	92.2	94.8	55.6	58.6	41.2	31.2	38.4	538.4	
Neudorf bei Pisek														
H = 450* m						(*Moldau, Wottawa*)								h_r = 1 m	
1879	23	47	21	64	67	91	85	53	21	29	43	14	558	24.1
1880	13	11	23	30	91	32	66	112	33	66	25	79	581	33.9
1881	10	9	33	26	51	73	44	69	51	40	17	13	436	29.3
1882	9	15	18	46	42	76	110	59	88	47	69	78	657	28.2
1883	27	15	25	18	28	145	92	23	88	30	12			36.3
1885													560	
1886													599	
1887													480	
1888													678	
1889	9	65	19	32	46	59	72	46	63	77	9	18	515	35.7
1890	59	5	13	96	75	98	76	107	166	39	41	3	778	56.9
Summe													5842	
Jahre													10	
Mittel													584.2	
Maxim.													778	
Minim.													436	
1886–90													610.0	
Wraž bei Pisek														
H = 450 m						(*Moldau, Wottawa*)								h_r = 1 m	
1879	20	53	18	58	86	80	98	45	33	27	35	12	565	37.2
1880	18	13	21	40	132	69	99	169	51	69	28	65	774	50.6

Niederschlagshöhe

Elbe

	Jan.	Febr.	März	April	Mai	Juni	Juli	Aug.	Sept.	Okt.	Nov.	Dec.	Jahr	Tages-Max.
1881	7	11	44	27	63	111	67	82	64	43	16	17	552	48.0
1882	8	16	13	53	37	70	98	58	91	49	67	72	632	40.6
1883	28	10	22	16	36	139	100	25	55	30	13			53.2
1885													577	
1886	21	14	57	67	62	162	64	43	33	51	10	85	669	34.5
1887	11	4	32	26	105	21	48	70	51	10	72	40	490	38.2
1888	16	27	62	74	14	127	86	121	115	67	31	7	747	42.6
1889	10	60	24	32	56	73	79	52	57	80	7	17	547	34.4
1890	54	4	19	107	80	98	82	124	167	34	40	2	811	57.2
Summe	193	212	312	500	671	950	821	789	717	460	319	317	6364	
Jahre	10	10	10	10	10	10	10	10	10	10	10	9	10	
Mittel	19.3	21.2	31.2	50.0	67.1	95.0	82.1	78.9	71.7	46.0	31.9	35.2	629.6	
Maxim.	54	60	62	107	132	162	100	169	167	80	72	85	811	
Minim.	7	4	13	16	14	21	48	25	33	10	7	2	490	
1886-90	22.4	21.8	38.8	61.2	63.4	96.2	71.8	82.0	84.6	48.4	32.0	30.2	652.8	

Schlüsselburg

H = 465 m (*Moldau, Wottawa, Lomnitz*) h_r = 1 m

1879							53	40	20	33	39	19		
1880		13	21	41	96	50	76	95	55	69	28	63		26.5
1885													492	
1886													555	
1887													398	
1889	12	38	46	60	84	94	85	38	62	67	9	25	620	39.7
1890	70	2	30	74	71	60	72	174	136	46	55	11	801	56.3

Roželau [Forsthaus]

H = 625 m (*Moldau, Wottawa, Lomnitz*) h_r = 1 m

1879	69	57	50	72	80	123	105	88	60	95	107	30	936	34.0
1880	39	35	62	72	156	77	91	136	61	136	44	98	1007	31.0
1881	21	19	166	72	166	180	90	135	88	73	49	28	1087	55.0
1882	13	52	118	58	80	117	127	139	98	79	130	103	1114	37.0
1883	37	14	44	18	46	167	141	64	70	24	51			54.0
1885													600	
1886													633	
1887													707	
1888													1085	
1889	30	82	84	71	60	119	103	69	76	88	22	34	838	51.0
1890	91	12	33	138	114	106	73	146	156	70	102	0	1041	47.0
Summe													9048	
Jahre													10	
Mittel													904.8	
Maxim.													1114	
Minim.													600	
1886-90													860.8	

Niederschlagshöhe

Elbe

	Jan.	Febr.	März	April	Mai	Juni	Juli	Aug.	Sept.	Okt.	Nov.	Dec.	Jahr	Tages-Max.
Liz bei Březnitz [Forsthaus]														
H = 590* m						(*Moldau, Wottawa, Lomnitz*)								h_r = 1 m	
1879	25	44	31	58	53	95	74	63	71	52	64	29	659	26.7
1880	32	19	44	68	117	78	71	64	63	84	36	110	786	42.8
1881	12	9	88	33	87	130	56	97	62	58	24	19	675	50.0
1882	9	32	31	30	63	81			63	50	115	107		
1883	45	28	37	17	33	120	79	26	61	40	22			42.0
1885	12	12	55	21	31	10	109	69	111	31	58	65	584	36.5
1886	29	20	65	31	51	132	63	32	34	42	24	70	593	19.2
1887	10	10	67	24	96	25	61	65	36	13	63	55	525	27.5
1888	38	63	74	73	39	101	112	100	58	26	17	10	711	28.9
1889	19	86	41	40	36	71	68	40	81	75	16	19	592	43.6
1890	56	8	27	75	92	78	57	127	122	52	80	2	776	39.1
Summe	287	331	560	470	698	821	750	683	762	523	519	486	5901	
Jahre	11	11	11	11	11	11	10	10	11	11	11	10	9	
Mittel	26.1	30.1	50.9	42.7	63.5	74.6	75.0	68.3	69.3	47.5	47.2	48.6	643.8	
Maxim.	56	86	88	75	117	132	112	127	122	84	115	110	786	
Minim.	9	8	27	17	31	10	56	26	34	13	16	2	525	
1886-90	30.4	37.4	54.8	48.6	62.8	81.4	72.2	72.8	66.2	41.6	40.0	31.2	639.4	
Wacikow														
H = 583 m						(*Moldau, Wottawa, Lomnitz*)								h_r = 1 m	
1879	26	36	35	67	44	99	74	64	57	50	71	19	642	25.1
1880	48	17	42	35	120	61	72	89	66	94	19	102	765	38.2
1881	9	16	89	31	142	99	54	89	57	52	26	16	680	77.5
1882	9	44	42	46	78	77	94	113	50	45	123	85	806	31.6
1883	15	12	32	9	23	129	69	30	63	40	28			41.4
1884	11	10	*31*	16	8	105	134	59	*33*	97	13	66	583	
1885	8	5	43	35	25	4	58	74	98	30	54	46	480	
1886													539	
1887													600	
1888													708	
1889	8?	42?	24?	41	32	42	75	41	74	65	13	20	477?	37.7
1890	64	4	16	81	82	93	71	97	114	44	71	1	738	36.0
Summe													7018	
Jahre													11	
Mittel													638.0	
Maxim.													806	
Minim.													477	
1881-85	10.4	17.4	47.4	27.4	55.2	82.8	81.8	73.0	60.2	52.8	48.8			
1886-90													612.4	
Zaweschin														
H = 475 m						(*Moldau, Wottawa, Lomnitz*)								h_r = 1 m	
1879							72	48	67	35	44	22		
1880	21	18	30	39	89	39	86	78	22	76	30	89	617	24.3
1881	11	10	67	23	90	69	60	84	61	45	21			25.3
1882	8	29	26	51	48	65	94	68	64	53	93	85	684	25.3

Niederschlagshöhe

Elbe

	Jan.	Febr.	März	April	Mai	Juni	Juli	Aug.	Sept.	Okt.	Nov.	Dec.	Jahr	Tages-Max.
1883	30	18	22	16	29	92	64	12	62	36	22			22.4
1885													552	
1886													603	
1887													466	
1888	28	41	57	81	21	105	62	91	81	50	39	13	669	
1889	10	56	28	47	90	111	85	39	59	56	14	17	612	39.0
1890	61	4	24	54	79	75	74	134	115	35	58	1	714	35.5
1886-90													612.8	

Blatna

H = 440 m (*Moldau, Wottawa, Lomnitz*) h_r = 1 m

1879	19	31	15	50	48	62	59	40	41	28	35	17	445	16.8
1880	21	13	25	61	139	52	69	63	52	73	25	66	659	47.5
1881	15	12	46	37	106	113	64	76	61	40	23	16	609	42.9
1882	6	16	24	45	30	59	106	61	62	48	72	67	596	25.5
1883	26	13	17	13	44	113	52	19	73		28			30.1
1885	10	11	39	17	23	10	63	60	98	18	50	37	436	30.4
1886	14	14	44	39	51	160	60	43	56	25	17	66	589	32.1
1887	8	6	40	29	107	28	23	81	44	6	48	29	449	30.9
1888	18	20	40	55	12	81	59	102	31	60	30	6	514	43.5
1889	6	46	20	40	54	93	72	38	58	60	12	15	514	33.8
1890	48	5	20	66	66	59	81	173	126	40	46	2	732	45.3
Summe	191	187	330	452	680	830	708	756	702	398	386	321	5543	
Jahre	11	11	11	11	11	11	11	11	11	10	11	10	10	
Mittel	17.4	17.0	30.0	41.1	61.8	75.5	64.4	68.7	63.8	39.8	35.1	32.1	546.7	
Maxim.	48	46	46	66	139	160	106	173	126	73	72	67	732	
Minim.	6	5	15	13	12	10	23	19	31	6	12	2	436	
1886-90	18.8	18.2	32.8	45.8	58.0	84.2	59.0	87.4	63.0	38.2	30.6	23.6	559.6	

Aujezd bei Blatna

H = 460 m (*Moldau, Wottawa, Lomnitz*) h_r = 1 m

1879	19	47	20	66	50	96	82	36	17	33	36	17	519	25.0
1880		17									28	80		
1881	11	8	65	26	94	87	46	44	54	48	21	15	519	24.2
1882	12	20	21	37	41	79	82	87	32?	53	51	55	570	23.0
1883	21	15	30	14	19	108	54	38	53	39	22			25.0
1885													409	
1886													600	
1887													511	
1888													745	
1889	12	49	7	18	54	48	56	27	53	60	16	13	413	30.0
1890	68	6	23	97	46	67	57	162	181	36	61	2	806	88.0
1886-90													615.0	

Niretz

H = 420* m (*Moldau, Wottawa, Lomnitz*) h_r = 1 m

1879	18	24	13	62	41	82	91	37	18	28		16		20.9
1880	17	15	23	33	85	70	85	84	52	62	27	79	632	29.6
1881	9	8	51	24	79	160	64	73	64	38	15	9	594	40.0
1882	7	24	17	53	29	71	108	58	77	49	63	60	616	46.0
1883	27	10		14	20	102	59	18	81	31				28.5

Niederschlagshöhe

Elbe

	Jan.	Febr.	März	April	Mai	Juni	Juli	Aug.	Sept.	Okt.	Nov.	Dec.	Jahr	Tages-Max.
Chrast														
H = 460* m					(*Moldau, Wottawa, Lomnitz*)								h_r = 1 m	
1879		52	23	62	55	87	81	46	11	32	50	21		20.7
1880	25	16	25	38	113	81	140	104	49	71	29	82	773	42.3
1881	13	11	67	34	78	130	67	86	58	55	19	17	635	30.3
1882	10	28	19	59	45	85	114	67	91	53	87	75	733	36.2
1883	28	14	40	15	25	128	53	30	84	38	20			28.2
1885													463	
1886													579	
1887													516	
1888													698	
Warta [Forsthaus]														
H = 650 m					(*Moldau, Wottawa, Lomnitz*)								h_r = 1 m	
1879	74			81	76	113	119	85	62	70	74	59		37.0
1880	42	27	41	67	140	69	95	89	96	118	50	189	1023	42.0
1881	26	59	172	140	153	190	113	164	112	109	33	42	1313	52.0
1882	12	56	43	73	101	98	153		131	61		47		62.0
1883				14		176	174	58						
1885													918	
1886													934	
1887													735	
1888													1128	
1889	19	96	70	36	98	82	126	66	105	114	26	36	874	35.0
1890	114	6	34	130	122	143	117	186	167	78	125	1	1223	54.0
1886-90													978.8	
Chinsker Forsthaus														
H = 600 m					(*Moldau, Wottawa, Lomnitz*)								h_r = 1 m	
1879	58	87	65	85	48	104	100	40	30	80	110	46	853	43.0
1880	41	6	40	55	121	61	97	59	75	69	27	144	795	42.0
1881	13	33	111	45	97	125	95	115	107	90	23			55.0
1882	10	47	42	78	93	103	163	97	135	93	123			54.0
1883	42	22	69	14	29	221	93	40	51	98	64			56.0
1885													952	
1886													1163	
1887													995	
Glashütten bei Rožmital														
H = 578 m					(*Moldau, Wottawa, Lomnitz*)								h_r = 1 m	
1879	66	90	70	65	44	88	83	47	45	61	70	26	755	27.0
1880	42	23	40	44	99	71	109	118	81	106	35	123	891	43.6
1881	7	24	107	40	74	88	78	105	85	64	25	24	721	48.0
1882	12	22	46	57	97	77	103	104	83	54	140	86	881	33.1
1883	50	30	39	16	40	96	106	33	59	32				
1885													573	

Niederschlagshöhe

Elbe

	Jan.	Febr.	März	April	Mai	Juni	Juli	Aug.	Sept.	Okt.	Nov.	Dec.	Jahr	Tages-Max.
Stěrbina bei Rožmital [Forsthaus]														
H = 650 m					(*Moldau, Wottawa, Lomnitz*)									h_r = 1 m
1879	56	70	52	61	57	105	86	64	67	65	70	36	789	23.2
1880	47	15	41	53	112	52	87	148	100	119	36	122	932	39.0
1881	23	38	107	40	88	98	86	76	85	*60*		25		33.0
1882	10	30	16	80	74	89	88	138	130	83	138	84	960	38.0
1883	43	19	33	13	39	134	126	46	78	49	37			46.0
1885													715	
1886													875	
1889	30	176	74	80	88	50	136	53	135	43	21	33	919	38.0
1890	133	20	56	154	126	134	132	159	140	89	121	4	1268	49.0
Rožmital														
H = 525 m					(*Moldau, Wottawa, Lomnitz*)									h_r = 1 m
1879	34	52	33	51	49	118	69	67	86	55	73	36	723	41.8
1880	22	18	37	44	106	62	66	89	79	98	26	96	743	32.0
1881	8	15	98	19	63	114	65	75	55	62	21	22	617	32.0
1882	8	48	32	47	68	69	85	84	72	50	149	112	824	37.0
1883	45	30	30	7	36	142	110	27	70	44	29			40.0
1885													653	
1886													781	
1887													777	
1888													866	
1889	20	73	70	78	57	86	111	58	68	111	26	33	791	31.5
1890	107	7	32	126	106	114	45	127	120	65	72	4	925	39.0
Summe Jahre													7700 10	
Mittel													770.0	
Maxim.													925	
Minim.													617	
1886-90													828.0	
Wranowitz [Forsthaus]														
H = 680* m					(*Moldau, Wottawa, Lomnitz*)									h_r = 1 m
1879	36	41	26	40	55	69	83	51	43	52	127	37	660	20.0
1880	40	23	57	65	145	56	90	139	78	109	29	82	913	39.2
1881	26	52	106	53	126	173	92	145	91	97	35	45	1041	63.8
1882	14	26	47	86	88	80	97	127	71	45	167	135	983	37.0
1883	61	54	55	11	29	121	73	10	30	10	10			41.0
1885													586	
1886													652	
1887													878	
1888													922	
1889	38	144	121	109	128	122	124	88	95	122	30	38	1159	58.0
1890	150	16	44	160	149	144	123	172	168	93	130	4	1353	45.0
Summe Jahre													9147 10	
Mittel													914.7	

Niederschlagshöhe

Elbe

	Jan.	Febr.	März	April	Mai	Juni	Juli	Aug.	Sept.	Okt.	Nov.	Dec.	Jahr	Tages-Max.
Maxim.													1353	
Minim.													586	
1886-90													992.8	
Březnitz														
H = 460 m					(*Moldau, Wottawa, Lomnitz*)								h_r = 1 m seit 1879	
1825	127	53	53	6	80	107	22	130	15	46	49	1	689	
1826	5	33	32	50	128	96	43	34	13	24	27	29	514	
1827	41	15	71	44	45	127	26	54	27	48	60	85	643	
1828	43	36	30	21	24	53	49	64	43	11	54	23	451	
1829	8	7	10	42	112	123	97	50	46	24	20	84	623	
1830	72	77	77	92	73	112	54	99	47	29	17	51	800	
1831	44	40	69	40	68	130	89	80	95	7	169	74	905	
1832	75	0	34	25	41	76	44	38	9	13	103	33	491	
1833	5	20	47	104	20	107	126	138	100	8	57	204	936	
1879	24	31	17	24	26	64	71	46	55	32	44	19	453	27.0
1880	27	18	23	36	132	72	96	75	96	82	37	96	790	
1881	14	11	29	38	81	85	52	81	46	48	12	20	517	
1882	8	12	11	57						38	87	70		
1883	5	11	28	10	20	108	81	15	58	35	18			27.3
1885	7	11	43	10	19	9	109	62	81	26	64	26	467	
1886	13	18	31	20	43	151	64	30	50	35	16	43	514	
1887													459	
1888													620	
1889	14	44	26	27	49	92	79	29	49	61	4	10	484	35.6
1890	47	4	16	54	42	49	69	130	94	40	80	0	625	36.6
Summe	579	441	647	700	1003	1561	1171	1155	924	607	918	868	10981	
Jahre	18	18	18	18	17	17	17	17	17	18	18	17	18	
Mittel	32.2	24.5	35.9	38.9	59.0	91.8	68.9	68.0	54.4	33.7	51.0	51.1	609.4	
Maxim.	127	77	77	104	132	151	126	138	100	82	169	204	936	
Minim.	5	0	10	6	19	9	22	15	9	7	4	0	451	
1826-30	33.8	33.6	44.0	49.8	76.4	102.2	53.8	60.2	35.2	27.2	35.6	54.4	606.2	
1886-90													540.4	
Tochowitz														
H = 520 m					(*Moldau, Wottawa, Lomnitz*)								h_r = 1 m	
1879	19	34	13	50	48	77	80	58	28	20	49	16	492	25.6
1880	28	15	21	34	99									
Bukowan														
H = 530 m					(*Moldau, Wottawa, Lomnitz*)								h_r = 1 m	
1879	23	28	17	41	87	74	46	39	31					25.5
1880	4	8	10	26				81	38	66				
1881	5	7	67	25	79	106	73	82	55	46	10	19	574	30.1
1882	12	19	20	64	50	58		75	79	38	77	63		
1883	34	13	26	18	15	118	52	21	53	27	16			35.2
1885													499	
1886													646	
1887													501	
1888													680	
1889	8	48	35	34	60	51	113	33	56	74	8	11	531	42.3

Niederschlagshöhe

Elbe

Stranohor

H = 550 m (*Moldau, Wottawa, Lomnitz*) h_r = 1 m

	Jan.	Febr.	März	April	Mai	Juni	Juli	Aug.	Sept.	Okt.	Nov.	Dec.	Jahr	Tages-Max.
1879		52	23	62	48	80	68	72	39	31	*56*	28		22.3
1880	16	16	28	25	116	72	106	59	55	77	32	84	686	30.0
1881	12	12	74	34	79	79	55	73	70	51	25	19	583	25.9
1882	10		25	55	40	81	88	76	66	52	91	73		33.2
1883	33	11	34	14	23	99	68	29	60	23	11			
1885													483	
1886													553	
1887													554	
1888	25	48	60	77	51	100	91	99	67	65	34	9	726	
1889	14	63	23	22	54	73	83	32	57	49	5	17	492	39.5
1890	35	4	18	90	51	65	53	102	130	43	37	0	628	46.8
1886-90													590.6	

Sochowitz

H = 490 m (*Moldau, Wottawa, Lomnitz*) h_r = 1 m

1879	19	34	12	51	48	76	83		27	22	49	16		25.6
1880	26	17		26		59	103	64	48	70	25	80	633	
1881	8	8	62	20	76	100	49	76	52	33	17	15	516	
1882														
1883	10	10												
1835													495	
1886													545	
1887													480	
1888													689	
1889	13	50	17	52	68	93	90	40	59	64	7	12	565	37.0
1890	34	1	19	88	50	73	80	119	109	39	54	2	668	41.0
1886-90													589.4	

Čimelitz

H = 433 m (*Moldau, Wottawa, Lomnitz*) h_r = 1 m

1877	34	63	20	23	30	40	56	63	42	18	21	23	433	28.9
1878	37	17	72	36	76	44	69	50	60	48	45	18	572	49.2
1879	19	47	16	59	54	67	74	37	20	26				25.4
1880		14		26	95	55	106	83	34					47.1
1881		8	50	29	51	100	57	53	52	31				31.5
1882				38	40		104	46	60					43.2
1883	21	14	17	7	19	103	57	17	60	25	19			30.2
1885													434	
1886	12	12	46	63	37	163	54	47	38	34	18	76	600	
1887	11	7	40	21	89	44	29	70	50	8	64	36	469	
1888	13	32	63	85	7	120	57	120	74	62	14	5	652	
1889	17	61	19	28	22	54	33	26	48	69	9	14	400	29.0
1890	59	6	16	101	59	78	80	128	122	44	57	2	752	46.2
1886-90	22.4	23.6	36.8	59.6	42.8	91.8	50.6	78.2	66.4	43.4	32.4	26.6	574.6	

Niederschlagshöhe

Elbe

	Jan.	Febr.	März	April	Mai	Juni	Juli	Aug.	Sept.	Okt.	Nov.	Dec.	Jahr	Tages-Max.
Worlik (*Moldau*) H = 368* m														h_r = 1 m
1877	46	62	35	28	36	50	59	53	42	10	17	32	470	27.7
1878	41	20	63	40	51	48	80	35	60	47	36	22	543	38.6
1879	25	40	15	20	32	74	61	39	23	23	38	5	395	15.6
1880	16	7	12	34	92	48	100	139	35	63	21	63	630	52.2
1881	4	2	29	30	74	143	77	43	58	35	17	20	532	51.6
1882	9	14	16	48	64	79	83	68	82	53	77	55	648	27.4
1883	31	8	27	15	25	120	46	38	51	34	20	52	467	33.0
1884	18	11	35	31	23	150	105	50	23	78	30	48	602	33.5
1885	10	10	39	16	29	22	89	58	85	31	44	23	456	35.2
1886	30	17	34	8	67	159	58	57	59	36	29	85	639	33.8
1887	25	7	68	30	84	45	45	79	51	10	59	53	556	25.0
1888	30	48	67	92	14	132	76	122	86	65	30	9	771	36.6
1889	25	64	28	44	55	54	78	59	65	80	10	10	572	28.1
1890	54	7	21	121	56	84	86	157	127	32	52	5	802	38.0
Summe Jahre	364 14	317 14	489 14	557 14	702 14	1208 14	1043 14	997 14	847 14	597 14	480 14	482 14	8083 14	
Mittel	26.0	22.6	34.9	39.8	50.1	86.3	74.5	71.2	60.5	42.6	34.3	34.4	577.2	
Maxim.	54	64	68	121	92	159	105	157	127	80	77	85	802	
Minim.	4	2	12	8	14	22	45	35	23	10	10	5	395	
1881-85	14.4	9.0	29.2	28.0	43.0	102.8	80.0	51.4	59.8	46.2	37.6	39.6	541.0	
1886-90	32.8	28.6	43.6	59.0	55.2	94.8	68.6	94.8	77.6	44.6	36.0	32.4	668.0	
Smolotel (*Moldau, Lisnickybach*) H = 590 m														h_r = 1 m
1879	13	38	19	54	63	116	58	37	37	22	42	21	520	28.8
1880	12	11	18	49	127	55	89	103	36	59	23	62	644	40.3
1881	1	13	56	23	70	124	49	80	58	46	6	17	543	28.7
1882	3	14	17	60	70	76	101	74	34	42	77	62	630	28.2
1883	24	10	31	12	19	111	105	15	55	25	16			56.8
1885	12	7	44	20	26	11	159	48	82	27	41	41	518	
1886	24	12	57	48	60	161	65	32	67	46	7	72	651	
1887	12	3	47	24	113	29	123	68	42	4	66	36	567	
1888	18	25	35	36	21	115	61	145	69	57	28	3	613	
1889	7	43	18	12	102	39	69	46	54	69	9	13	481	51.8
1890	50	5	19	100	48	61	74	135	106	34	84	0	716	59.0
Summe Jahre	176 11	181 11	361 11	438 11	719 11	898 11	953 11	783 11	640 11	431 11	399 11	327 10	5883 10	
Mittel	16.0	16.5	32.8	39.8	65.4	81.6	86.6	71.2	58.2	39.2	36.3	32.7	576.3	
Maxim.	50	43	57	100	127	161	159	145	106	69	84	72	716	
Minim.	1	3	17	12	19	11	49	15	34	4	6	0	481	
1886-90	22.2	17.6	35.2	44.0	68.8	81.0	78.4	85.2	67.6	42.0	38.8	24.8	605.6	
Sklady [Forsthaus] (*Moldau, Lisnickybach*) H = 460* m														h_r = 1 m
1879	20	45	23	49	79	81	63	39	31	20	50	15	515	17.8
1880	10	13	19	59	146	57	68	114	40	80	22	71	699	28.0

Niederschlagshöhe

Elbe

	Jan.	Febr.	März	April	Mai	Juni	Juli	Aug.	Sept.	Okt.	Nov.	Dec.	Jahr	Tages-Max.
1881		10	60	16	63	95	36	62	37	29	5	10		20.8
1882	7	19	12	33	48	66	108	70	67	32	76	59	597	24.4
1883	20	10	27	18	17	114	68	15	38	21	12			36.6
1885													537	
1886													680	
1887													575	
1888													753	
1889	13	44	35	56	84	64	81	36	56	78	7	9	563	38.2
1890	56	4	17	112	62	92	54	114	116	33	68	1	729	36.5
1886-90													660.0	

Wětrow

H = 480* m (*Moldau, Lisnickybach*) h_r = 1 m

1879			15	47	70	77	73	33	26	21	34	16		24.1
1880	8	8	18	47	118	46	69		33	71	17	40		
1881	3	10	51	26	86	136	16	83	58		6	11		57.4
1882	3	12	18	80	83	70	98		64	43	39	47		37.3
1883	21	9	10											

Kamaik

H = 280 m (*Moldau*) h_r = 1 m

1879	18	50	22	35	54	70	65	35	22	14	24	9	418	36.5
1880	6	22	5	15	89	49	80	111	35	64	14	56	546	38.0
1881	2	6	31	13	46	98	48	42	44	20	7	9	366	20.6
1882	6	8	3	27	45	62	79	52	76	41	43	49	491	30.0
1883	21	7	12	6	20	93	76	10	36	19	8	15	323	39.4
1884	4	7	9	16	6	94	113	43	17	61	9	36	415	27.7
1885	16	2	18	10	7	10	84	38	91	19	28	27	350	32.0
1886	20	10	40	43	38	105	59	89	30	31	90	49	604	36.1
1887	13	1	30	13	81	18	46	56	37	20	52	29	396	25.0
1888	17	20	36	39	11	54	64	92	43	40	25	9	450	20.0
1889	4	28	12	50	46	55	50	50	35	50	6	18	404	20.0
Summe Jahre	127 11	161 11	218 11	267 11	443 11	708 11	764 11	618 11	466 11	379 11	306 11	306 11	4763 11	
Mittel	11.5	14.6	19.8	24.3	40.3	64.4	69.5	56.2	42.4	34.5	27.8	27.8	433.1	
Maxim.	21	50	40	50	89	105	113	111	91	64	90	56	604	
Minim.	2	1	3	6	6	10	46	10	17	14	6	9	323	
1881-85	9.8	6.0	14.6	14.4	24.8	71.4	80.0	37.0	52.8	32.0	19.0	27.2	389.0	

Petrowitz

H = 450 m (*Moldau, Brzinabach*) h_r = 1 m

1875									32	90	79	35		
1876	13	55	60	43	38	82	58	40	70	8	27	30	524	19.1
1877	44	52	33	37	29	52	65	60	37	20	17	33	479	26.3
1878	43	18	54	61	58	40	84	62	42	38	26	21	547	36.7
1879	24	26	27	31	69	79	71	62	16	26	42	26	499	21.7
1880	10	13	22	30	174	54	99	150	36	59	25	70	742	45.0

Niederschlagshöhe

Elbe

	Jan.	Febr.	März	April	Mai	Juni	Juli	Aug.	Sept.	Okt.	Nov.	Dec.	Jahr	Tages-Max.
1881	6	6	58	26	65	157	84	67	79	35	14	16	613	34.1
1882	6	8	9	19	45	80	100	91	75	39	56	56	584	29.4
1883	24	14	21	19	22	122	87	41	50	29	14	36	479	49.6
1884	16	10	30	35	25	164	82	56	31	104	24	40	617	47.2
1885	9	10	45	37	33	32	129	46	100	27	47	30	545	51.8
1886	28	7	40	66	42	213	75	46	45	43	18	63	686	45.9
1887	15	8	47	19	97	38	81	86	70	13	86	35	595	55.6
1888	28	30	39	51	16	97	112	150	103	63	28	8	725	48.2
1889	8	37	55	44	38	84	95	43	70	79	10	25	588	38.5
1890	35	17	29	106	70	101	62	127	122	28	96	4	797	50.0
Summe Jahre	309 15	311 15	569 15	624 15	821 15	1395 15	1284 15	1127 15	978 16	701 16	609 16	528 16	9020 15	
Mittel	20.6	20.7	37.9	41.6	54.7	93.0	85.6	75.1	61.1	43.8	38.1	33.0	605.2	
Maxim.	44	55	60	106	174	213	129	150	122	104	96	70	797	
Minim.	6	6	9	19	16	32	58	40	16	8	10	4	479	
1876–80	26.8	32.8	39.2	40.4	73.6	61.4	75.4	74.8	40.2	30.2	27.4	36.0	558.2	
1881–85	12.2	9.6	32.6	27.2	38.0	111.0	96.4	60.2	67.0	46.8	31.0	35.6	567.6	
1886–90	22.8	19.8	42.0	57.2	52.6	106.6	85.0	90.4	82.0	45.2	47.6	27.0	678.2	

Hochchlumetz

H = 520 m (*Moldau, Brzinabach*) h_r = 1 m

1879	30	41	35	62	74	103	75	47	22	25	33	17	564	31.2
1880	14	10	25	41	155	72	64	165	24	53	8	50	681	36.5
1881	14	6	41	16	58	158	52	76	59	43	6	12	541	36.3
1882	8	12	13	32	48	74	110	88	79	52	85	80	681	37.2
1883	14	21	63	27	50	165	163	41	81	39	22			70.4
1885	21	15	35	23	33	35	80	40	118	30	48	30	508	
1886	33	9	65	62	38	198	68	58	59	46	16	99	751	
1887	32	12	89	32	138	39	48	98	66	26	76	70	726	
1888	25	37	60	60	17	100	107	138	63	92	30	8	737	
1889	12	67	55	52	68	94	78	33	98	101	12	44	714	24.0
1890	29	9	32	139	75	72	68	123	181	17	76	0	821	56.0
Summe	232	239	513	546	754	1110	913	907	850	524	412	410	6724	
Jahre	11	11	11	11	11	11	11	11	11	11	11	10	10	
Mittel	21.1	21.7	46.6	49.6	68.5	100.9	83.0	82.5	77.3	47.6	37.5	41.0	677.3	
Maxim.	33	67	89	139	155	198	163	165	181	101	85	99	821	
Minim.	8	6	13	16	17	35	48	33	22	17	6	0	508	
1886–90	26.2	26.8	60.2	69.0	67.2	100.6	73.8	90.0	93.4	56.4	42.0	44.2	749.8	

Kurzbach

H = 470 m (*Moldau, Hubenowerbach*) h_r = 1 m

1880		10	25	71	138	61	139	112	40	82	16	54		64.0
1881	3	8	49	29	98	129	59	76	58	37	7	15	568	37.3
1882	10	14	17	52	82	75	135	68	57	48	62	57	677	40.0
1883	20	15	17	15	32	137	102	21	65	30	12			42.0
1885													471	

Niederschlagshöhe

Elbe

	Jan.	Febr.	März	April	Mai	Juni	Juli	Aug.	Sept.	Okt.	Nov.	Dec.	Jahr	Tages-Max.
1886	12	16	48	66	85	154	66	74	25	47	15	46	654	
1887	8													
Borotitz [Forsthaus]														
H = 470 m					(*Moldau, Hubenowerbach*)								h_r = 1 m	
1879	25	52	28	60	71	111	66	45	50	20	43	26	597	26.1
1880	19	14	28	84	123	63	125	183	36	75	18	63	831	54.4
1881	5	8	56	31	55	91	60	90	56	38	10	13	513	39.8
1882	10	16	20	53	76	70	125	75	61	53	62	69	690	32.0
1883	15	12	36	13	25	159	167	14	55	28	10			51.2
1885													485	
1886													609	
1887													544	
1888													689	
1889	10	40	26	62	57	60	47	44	49	66	16	21	498	28.8
1890	37	4	15	116	103	74	84	144	118	26	82	0	803	45.0
Summe Jahre													6259 10	
Mittel													625.9	
Maxim.													831	
Minim.													485	
1886-90													628.6	
Cholin														
H = 250* m					(*Moldau*)								h_r = 1 m	
1879			22	62	64			75	18					
Nalžowitz [Schloss]														
H = 350 m					(*Moldau, Musikbach*)								h_r = 1 m	
1879	24			57	76	105	64	81	21	27	31	15		30.0
1880	14	9	20	33	140	46	76	166	45	72	20	60	701	40.0
1881	2	5	48	38	82	69	83	98	66	31	10	19	551	28.0
1882	12		23	91	68	83	155	102	86	57	61	59		50.0
1883	25	9	14	10	22		105	17	49	18	13			
1885													504	
1886													548	
1887													509	
1888													610	
1889	8	37	22	44	63	68	79	38	66	65	7	21	518	34.6
1890	33	3	12	112	58	102	72	103	118	19	74	1	707	53.0
1886-90													578.4	
Podhaj bei Seltschan														
H = 430 m					(*Moldau, Musikbach*)								h_r = 1 m	
1879	23	30	19	54	70	103	62	48	21	22	36	17	505	27.9
1880	17	12	22	44	151	54	78	155	32	58	18	58	699	40.7

Niederschlagshöhe

Elbe

	Jan.	Febr.	März	April	Mai	Juni	Juli	Aug.	Sept.	Okt.	Nov.	Dec.	Jahr	Tages-Max.
1881	3	5	41	32	73	71	58	84	73	41	12	3?	496	33.2
1882	12	18	19	60	72	85	110	72	82	51	67	70	718	41.6
1883	15		19	15			103	15	51	34	13			

Mittel-Lhota

H = 380 m (*Moldau*) h_r = 1 m

1879	*20*	38	18	59	72	92	52	50	28	27	37	16	509	24.8
1880	15	13	26	50	131	66	100	129	38	70	23	54	715	35.8
1881	4	8	46	33	117	122	88	84	52	35	2?	6	597	52.0
1882	10	19	17	63	58	69	167	74	69	48	66	69	729	53.0
1883	16	9	20	15	32	179	116	21	51	23	9			56.5
1885													468	
1886													594	
1887													507	
1888													502	
1889	7	30	21	54	50	82	73	43	48	61	11	16	496	29.0
1890	43	3	10	64	62	67	80	133	89	21	62	1	635	45.0
Summe Jahre													5752 10	
Mittel													575.2	
Maxim.													729	
Minim.													468	
1886–90													546.8	

Branschow

H = 580 m (*Moldau, Mastnikbach*) h_r = 1 m

1879	43	64	37	69	104	117	91	81	15	34	62	34	751	32.2
1880	30	15	33	42	202	63	102	218	53	76	28	73	935	65.3
1881	11	14	74	34	77	168	98	108	64	58	10	31	747	42.3
1882	23	23	21	68	70	94	233	108	109	57	81	59	946	72.8
1883	35	25	41	20	21	170	114	44	45	27	14	60	616	42.8
1884	22	17	44	49	27	155	102	84	45	116	38	65	764	
1885	16	12	64	17	43	34	103	52	124	32	67	64	628	
1886	48	17	74	92	38	161	81	42	48	41	25	111	778	
1887	30	14	71	33	127	42	82	109	82	20	76	59	745	
1888	38	49	66	96	21	96	71	204	131	73	34	17	896	
1889	16	76	55	42	46	59	93	54	95	80	22	33	671	37.0
1890	56	7	42	109	103	117	94	136	180	58	96	4	1002	50.0
Summe	368	333	622	671	879	1276	1264	1240	991	672	553	610	9479	
Jahre	12	12	12	12	12	12	12	12	12	12	12	12	12	
Mittel	30.7	27.8	51.8	55.9	73.2	106.3	105.3	103.3	82.6	56.0	46.1	50.8	789.8	
Maxim.	56	76	74	109	202	170	233	218	180	116	96	111	1002	
Minim.	11	7	21	17	21	34	71	42	15	20	10	4	616	
1881–85	21.4	18.2	48.8	37.6	47.6	124.2	130.0	79.2	77.4	58.0	42.0	55.8	740.2	
1886–90	37.6	32.6	61.6	74.4	67.0	95.0	84.2	109.0	107.2	54.4	50.6	44.8	818.4	

Selčan

H = 350* m (*Moldau, Mastnikbach*) h_r = 1 m

1889	7	42	18	30	36	69	73	44	61	74	11	13	478	34.6
1890	37	2	15	77	71	111	79	134	130	26	83	2	767	51.2

Niederschlagshöhe

Elbe

	Jan.	Febr.	März	April	Mai	Juni	Juli	Aug.	Sept.	Okt.	Nov.	Dec.	Jahr	Tages-Max.
Lhotka														
H = 460 m						(*Moldau*)							h_r = 1 m	
1879	20	46	29	50	91	105	54	55	39	23	48	23	583	30.2
1880	*15*	13	25	46	140	59	68	129	39	74	33	56	697	36.6
1881	2	11	51	26	60	152	69	103	68	37	7	10	596	32.5
1882	10	13	*17*	63	72	81	189	88	76	36	65	70	780	49.2
1883	18	14	23	15	29	109	127	22	42	24	10			45.8
1885													515	
1886													598	
1887													573	
1888													660	
1889	8	49	25	58	21	72	88	47	62	71	11	14	526	29.2
1890	30	4	19	108	82	103	80	104	120	21	73	2	746	35.8
Summe Jahre													6274 10	
Mittel													627.4	
Maxim.													780	
Minim.													515	
1886-90													620.6	
Jablona														
H = 420 m						(*Moldau, Jablonskybach*)							h_r = 1 m	
1879	22	44	26	57	90	101	62	46	35	20	37	14	554	33.5
1880	14	9	23	47		39	91	121	40	68	27	63		36.4
1881	4	9	32		84	114	77							41.0
Nedwěz														
H = 340 m						(*Moldau, Treblovabach*)							h_r = 1 m	
1882			16	55	63	70	137	83	51	43	64	68		39.3
1883	17	14	17	18	46	132	112	15	61	28	10			
1885													439	
1886													528	
1887													476	
1888													679	
1889	7	26	17	58	76	76	97	42	61	75	8	6	549	38.0
1890	40	4	11	98	98	98	96	153	125	29	54	2	808	51.0
1886-90													608.0	
Tomkovka														
H = 380* m						(*Moldau*)							h_r = 1 m	
1882			12	66	74	82	143	91	63	46	58	70		30.3
1883	17	14	15	11	29	135	129	18	79	40	10			66.5
1885	8	7	46	19	33	27	66	51	95	23	53	35	463	22.0
1886	31	7	50	64	54	125	64	40	28	49	11	62	585	51.2
1887	14	2	20	20	111	39	32	102	39	15	62	41	497	40.0
1888	23	41	50	48	28	104	90	164	94	71	25	14	752	50.5
1889	6	35	29	70	61	87	92	41	61	75	15	20	592	40.0
1890	40	3	18	109	122	102	89	148	122	28	68	1	850	63.0
1886-90	22.8	17.6	33.4	62.2	75.2	91.4	73.4	99.0	68.8	47.6	36.2	27.6	655.2	

Niederschlagshöhe

Elbe

	Jan.	Febr.	März	April	Mai	Juni	Juli	Aug.	Sept.	Okt.	Nov.	Dec.	Jahr	Tages-Max.
Wobořischt bei Přibram														
H = 380 m					(*Moldau, Kozababach*)								h_r = 1 m	
1879	9	27	10	49	73	79	51	30	31	23	26	13	421	17.2
1880	2	11	23	56	102	52	99	89	34	74	13	63	618	28.7
1881	1	4	40	12	86	90	53	43			13	11		36.5
1882	9	38	37	49	61	67	75	55?	61	57	38			37.0
1883	23	11	25	21	9?	97	49	5	53	26	9			36.0
1886													480	
1887													378	
1888													471	
1889	11	34	27	93	88	25	30	30	81	75	13	25	532	49.8
1890	25	8	18	93	57	102	64	67	95	17	56	4	606	42.0
1886-90													493.4	
Baba bei Dobřisch														
H = 632 m					(*Moldau, Kozababach*)								h_r = 1 m	
1879	27	39	25	58	76	101	71	49	64	30	54	23	617	32.6
1880	24	12	31	52	121	50	109	86	51	77	17	50	680	43.7
1881	6	22	54	29	81	105	78	59	60	46	9	15	564	35.2
1882	7	15	21	56	75	64	138	79	79	57		82		65.0
Dobřisch														
H = 370 m					(*Moldau, Kozababach*)								h_r = 1 m	
1879	15	34	9	39	59	64	54	44	37	26	28	24	433	18.0
1880	11	11	19	42	80	50	125	119	40		14	53		29.1
1881	3	12	56	28	48	113	59	*70*			15	15		32.3
1882		9	12	39	35?	22?	105	67	107	78	60	53		36.5
1883	7	15	41	9	25	137	38	15	29	11				
1885	10	6	35	27	28	25	66	53	93	21	32	33	429	
1886	14	5	41	64	73	136	67	33	27	46	9	47	562	
1887	10	2	34	24	115	35	38	90	44	7	74	37	510	
1888	27	19	25	35	19	88	98	115	41	56	20	5	548	
1889	4	27	26	41	82	49	45	27	51	68	6	8	434	28.4
1890	29	2	13	96	71	78	66	118	75	20	84	1	653	42.7
Summe	130	142	311	444	635	797	761	751	544	333	342	276	3569	
Jahre	10	11	11	11	11	11	11	11	10	9	10	10	7	
Mittel	13.0	12.9	28.3	40.4	57.7	72.5	69.2	68.3	54.4	37.0	34.2	27.6	515.5	
Maxim.	29	34	56	96	115	137	125	119	107	78	84	53	653	
Minim.	3	2	9	9	19	22	38	15	27	7	6	1	429	
1886-90	16.8	11.0	27.8	52.0	72.0	77.2	62.8	76.6	47.6	39.4	38.6	19.6	541.4	
Kozohor														
H = 380 m					(*Moldau, Kozababach*)								h_r = 1 m	
1879			22	47	69	89	58	45	33	21	32	12		23.3
1880	7	11	23	51	105	51	135	112	39	60	12	48	654	53.6
1881	3	10	63	34	83	87	78		43	*41*		12		28.8
1882	11	10?	10	55	75	57	112	70	52	53	59	54?	618	44.0
1883	9	10	21	13	22	127	155	16	62	42	15			38.2
1885													427	

Niederschlagshöhe

Elbe

	Jan.	Febr.	März	April	Mai	Juni	Juli	Aug.	Sept.	Okt.	Nov.	Dec.	Jahr	Tages-Max.
1886													599	
1887													464	
1888													610	
1889	7	37	26	66	83	51	60	41	62	27	15	19	494	21.5
1890	47	2	14	93	88	56	74	142	86	27	86	1	716	40.7
1886-90													576.6	

Stechowitz

H = 210 m (*Moldau*) h_r = 1 m

1877							85	55	35	13	12	38		
1878	41	9	56	46	49	88	49	58	45	38	39	18	536	32.8
1879	18	36	23	49	91	105	63	54	69	19	44	12	583	28.1
1880	10	12	26	75	119	46	104	166	36	59	22	65	740	50.2
1881	4	9	49	25	92	92	74	65	84	31	9	9	543	37.7
1882	13	17	12	56	54	68	120	80	61	49	66	70	666	33.5
1883	20	11	21	18	46	133	63	35	80	25	11	34	497	60.1
1884	16	5	35	30	19	133	86	49	37	89	20	58	577	37.7
1885	10	10	46	30	30	13	55	43	86	22	46	41	432	22.7
1886	25	9	52	60	56	137	58	87	22	36	12	67	621	55.2
1887	14	2	38	32	113	31	28	101	30	10	69	41	509	33.8
1888	14	24	30	42	9	101	84	134	61	59	22	12	592	31.9
1889	9	36	25	67	59	102	115	37	61	64	9	18	602	34.6
1890	44	2	13	104	136	85	71	208	96	19	72	1	851	37.2
Summe Jahre	238 13	182 13	426 13	634 13	873 13	1134 13	1055 14	1172 14	803 14	533 14	453 14	484 14	7749 13	
Mittel	18.3	14.0	32.8	48.8	67.2	87.2	75.4	83.7	57.4	38.1	32.4	34.6	589.9	
Maxim.	44	36	56	104	136	137	120	208	96	89	72	70	851	
Minim.	4	2	12	18	9	13	28	35	22	10	9	1	432	
1881-85	12.6	10.4	32.6	31.8	48.2	87.8	79.6	54.4	69.6	43.2	30.4	42.4	543.0	
1886-90	21.2	14.6	31.6	61.0	74.6	91.2	71.2	113.4	54.0	37.6	36.8	27.8	635.0	

Čikai in Mähren

H = 680* m (*Moldau, Sazawa*) h_r = 1 m

1879			53	50	72	152	77	73	56	55	101	57		47.5
1880	53	26	44	80	191	35	79	177	47	74	57	129	992	88.9
1881	18	12	87	10	91	93	106	117	72	70	35	23	734	60.9
1882	20	26	20	36	98	87	130	141	103	55	69	54	839	52.3
1883	29	34	38	18	61	192	149		37	38	30			91.2

Skleny in Mähren

H = 750* m (*Moldau, Sazawa*) h_r = 1 m

1879			84	40	67	146	88	72	45	43	54	53		47.4
1880	49	32	37	85	162	51	80	153	41	97	47	120	954	63.3
1881	15	17	118	19	65	88	84	118	71	68	35	25	723	48.3
1882	20	37	23	35	105	86	130	145	110	51	87	86	915	45.4
1883	51	42	45	9	56	204	147	60	40	23	39			98.9

Niederschlagshöhe

Elbe

	Jan.	Febr.	März	April	Mai	Juni	Juli	Aug.	Sept.	Okt.	Nov.	Dec.	Jahr	Tages-Max.
Saar in Mähren [Schloss]														
H = 580* m						(*Moldau, Sazawa*)								h_r = 1 m
1879			40	38	70	126	71	58	48	51	60	64		40.8
1880	41	32	34	72	129	41	65	142	42		55	126		68.2
1881	15	16	97	18	69	85	79	114						47.2
Radschin														
H = 650* m						(*Moldau, Sazawa*)								h_r = 1 m
1879			33	52	79	152	78	79	46	56	76	38		48.5
1880	52	23	60	105	131	56	79	157	50	81	57	114	965	67.5
1881	13	11	114	17	72	79	92	120	76	73	31	19	717	61.6
1882	20	22	34	29	82	85	135	132		49	79	94		47.2
1883	43	43	24		40	187	134	81	51	27	33			65.9
Přibyslau														
H = 483 m						(*Moldau, Sazawa*)								h_r = 1 m
1879				45	68	121	66	66						
Borau														
H = 550 m						(*Moldau, Sazawa*)								h_r = 1 m
1879									29	44	74	61		
1880	41	25	34	91	121	48	78	172	51	76	52	140	929	59.2
1881	10	10	95	14	62	75	75	119	71	65	18	16	630	59.2
1882	15	24	24	32	89	70	154	116	80	45	83	87	819	43.4
1883	38	44	32	19	56	180	101	53	32	40	24			67.4
1885	7	14	48	49	74	36	87	54	86	42	59	49	605	36.4
1886	40	8	44	85	32	230	111	48	33	51	48	78	808	58.0
1887	11	21	62	32	106	52	38	110	32	16	74	37	591	32.5
1888	42	56	54	61	6	92	90	113	59	52	33	16	674	53.0
1889	26	58	48	58	46	69	125	68	125	90	38	18	769	36.0
1890	67	6	18	154	84	108	118	119	120	52	106	12	964	50.0
Summe	297	266	459	595	676	960	977	972	718	573	609	514	6789	
Jahre	10	10	10	10	10	10	10	10	11	11	11	10	9	
Mittel	29.7	26.6	45.9	59.5	67.6	96.0	97.7	97.2	65.3	52.1	55.4	51.4	744.4	
Maxim.	67	58	95	154	121	230	154	172	125	90	106	140	964	
Minim.	7	6	18	14	6	36	38	48	29	16	18	12	591	
1886–90	37.2	29.8	45.2	78.0	54.8	110.2	96.4	91.6	73.8	52.2	59.8	32.2	761.2	
Frauenthal														
H = 520 m						(*Moldau, Sazawa*)								h_r = 1 m
1879			24	52	59	152	55	121	38	25	60	39		45.7
1880	28	20	35	86	102	86	85	120	25	67	34	89	777	51.3
1881	7	8	76	11	52	66	85	188	65	53	24	22	657	135.7
1882	13	5	26	42	82	64	105	98	88	53	61	81	718	31.6
1883	26		25	15	31	188	46	36	31	15	21			65.0
1885													507	

Niederschlagshöhe

Elbe

	Jan.	Febr.	März	April	Mai	Juni	Juli	Aug.	Sept.	Okt.	Nov.	Dec.	Jahr	Tages-Max.
1886													740	
1887													609	
1888													718	
1889	31	65	53	64	39	63	108	52	105	84	28	24	716	37.5
1890	62	5	21	131	118	106	109	117	119	39	100	7	934	44.6
1886-90													743.4	

Dobrikau bei Polna

H = 520 m (*Moldau, Sazawa, Schlapankabach*) h_r = 1 m

1879				63		111	67	55	36	15	41	21		35.8
1880	45	16	9	58	149	96	97	144	51	96	54	87	902	59.5
1881	19	15	77	33	125	100	83	129	37	109	39			58.0
1882	21	41	52	86	83	96	155	173				84		40.5
1883	47		73	45		161	123	76	53	35	19			
1885	10	10	40	26	31	23	36	36	44	14	27	27	324	19.0
1886	54	14	64	74	26	192	67	46	34	65	25	84	745	54.5
1887	15	13	52	20	83	22	51	108	45	28	88	37	562	39.0
1888	42	57	55	86	10	94	60	135	69	37	32	17	694	72.5
1889	19	56	42	61	66	69	128	63	116	83	33	16	752	33.8
1890	42	4	18	153	76	100	88	145	140	39	60	11	876	49.7
Summe	314	226	482	705	649	1064	955	1110	625	521	418	384	4855	
Jahre	10	9	10	11	9	11	11	11	10	10	10	9	7	
Mittel	31.4	25.1	48.2	64.1	72.1	96.7	86.8	100.9	62.5	52.1	41.8	42.7	724.4	
Maxim.	54	57	77	153	149	192	155	173	140	109	88	87	902	
Minim.	10	4	9	20	10	22	36	36	34	14	19	11	324	
1886-90	34.4	28.8	46.2	78.8	52.2	95.4	78.8	99.4	80.8	50.4	47.6	33.0	725.8	

Deutschbrod

H = 420 m (*Moldau, Sazawa*) h_r = 1 m seit 1876

1829	44	25	16	112	68	200	56	100	61	81	38	40	841	
1830	18	45	87	63	74	72	65	99	116	58	20	39	756	
1831	18	11	98	29	47	60	114	109	115	3	108	27	739	
1832	50	0	19	9	40	107	82	89	14	15	65	42	532	
1833	25	32	51	78	27	98	115	89	52	26	33	162	788	
1834	75	18	54	25	65	92	61	38	6	42	11	41	528	
1836	61	60	14	71	42	101	67	55	61	24	81	55	692	
1837	55	11	37	75	135	49	65	51	33	57	64	110	742	
1838	36	20	51	58	89	105	83	75	40	49	68	15	689	
1839	120	59	23	49	98	155	120	124	38	15	24	108	933	
1840	51	12	31	3	68	68	89	68	54	70	42	15	571	
1841	61	6	41	41	48	107	112	185	22	42	24	26	715	
1842	31	10	86	37	12	42	52	12	30	53	68	37	470	
1843	81	25	38	65	54	122	132	53	42	68	47	41	768	
1844	92	19	45	23	120	25	152	100	70	52	55	1	754	
1845	22	31	30	17	90	77	29	54	65	6	6	83	510	
1846	72	71	49	40	40	17	64	52	72	22	38	47	584	
1847	4	4	6	73	44	135	87	83	111	68	15	22	652	
1848	15	33	27	53	12	73	109	28	25	19	9	1	404	34.3
1849	4	20	22	46	29	39	37	125	19	52	1	3	397	35.6
1850	12	12	14	26	35	117	65	121	16	73	58	38	587	23.9

Niederschlagshöhe

Elbe

	Jan.	Febr.	März	April	Mai	Juni	Juli	Aug.	Sept.	Okt.	Nov.	Dec.	Jahr	Tages-Max.
1852	28	87	23	13	50	120	41	92	36	11	39	18	558	
1853	35	28	37	73	78	148	86	60	41	13	20	7	626	19.2
1854	31	57	45	38	92	25	78	158	13	51	40	87	715	42.2
1855	26	19	37	36	98	78	93	91	76	88	23	8	673	38.1
1856	32	59	12	41	69	76	76	77	43	21	95	18	619	39.0
1857	16	15	42	50	33	16	100	61	37	16	29	26	441	23.9
1858	38	8	19	26	48	41	96	81	26	28	39	18	468	24.1
1859	6	8	29	67	65	34	38	68	16	60	23	35	449	
1860	44	48	57	30	58	55	104	105	25	20	26	28	600	
1861	21	22	38	35	40	64	44	24	70	1	32	15	406	
1862	33	41	15	10	64	69	32	87	37	41	14	46	489	29.6
1863	23	12	50	51	42	49	24	33	56	16	40	40	436	
1864	40	24	24	53	47	86	66	23	93	28	13	9	506	26.6
1865	31	19	49	10	48	68	27	61	18	12	10	10	363	20.3
1866	25	36	41	21	80	90	79	68	5	0	49	39	533	40.6
1867	31	37	24	98	101	76	119	65	25	72	53	52	753	38.4
1868	21	31	69	48	10	29	20	38	14	41	20	57	398	23.9
1869	16	50	39	38	80	50	29	34	17	15	119	76	563	23.9
1870	20	20	33	38	20	52	48	72	72	45	15	53	488	18.5
1871	84	18	15	63	29	63	67	34	16	34	20	21	464	21
1876					44	44	43	70	92	9	34	49		
1877	39	55	54	42	54	24	132	79	37	25	31	59	631	49.3
1878	65	23	95	57	51	61	62	53	39	52	44	36	638	19.5
1879	23	38	38	51	66	146	57	65	48	31	65	27	655	37.9
1880	46	14	31	57	108	84	99	140	45	77	36	94	831	32.3
1881	7	5	75	17	62	77	70	117	58	41	13	14	556	68.4
1882	13	20	17	29	61	58	112	97	93	53	56	55	664	41
1883	19	22	24	12	27	181	72	46	33	17	17	47	517	65
1884	21	11	30	35	35	84	84	54	27	105	38	28	552	25
1885	7	13	23	41	64	58	71	19	81	38	60	28	503	43
1886	19	15	53	66	34	189	102	43	63	75	29	93	781	46
1887	7	5	22	9	51	36	49	115	35	11	79	36	455	45
1888	22	38	51	80	17	123	76	86	71	38	22	14	638	33
1889	22	42	35	64	35	58	117	56	79	88	36	18	650	34
1890	49	4	13	105	91	128	92	110	142	39	95	5	873	49
Summe	1907	1468	2098	2497	3189	4501	4261	4192	2741	2207	2249	2219	33144	
Jahre	55	55	55	55	56	56	56	56	56	56	56	56	55	
Mittel	34.7	26.7	38.1	45.4	56.9	80.4	76.1	74.9	48.9	39.4	40.2	39.6	601.3	
Maxim.	120	87	98	112	135	200	152	185	142	105	119	162	933	
Minim.	4	0	6	3	10	16	20	12	5	0	1	1	363	
1836-40	64.6	32.4	31.2	51.2	86.4	95.6	84.8	74.6	45.2	43.0	55.8	60.6	725.4	
1841-45	57.4	18.2	48.0	36.6	64.8	74.6	95.4	80.8	45.8	44.2	40.0	37.6	643.4	
1846-50	21.4	28.0	23.6	47.6	32.0	76.2	72.4	81.8	48.6	46.8	24.2	22.2	524.8	
1856-60	27.2	27.6	31.8	42.8	54.6	44.4	82.8	78.4	29.4	29.0	42.4	25.0	515.4	
1861-65	29.6	23.6	35.2	31.8	48.2	67.2	38.6	45.6	54.8	19.6	21.8	24.0	440.0	
1866-70	22.6	34.8	41.2	48.6	58.2	59.4	59.0	55.4	26.6	34.6	51.2	55.4	547.0	
1876-80					64.6	71.8	78.6	81.4	52.2	38.8	42.0	53.0		
1881-85	13.4	14.2	33.8	26.8	49.8	91.6	81.8	66.6	58.4	50.8	36.8	34.4	558.4	
1886-90	23.8	20.8	34.8	64.8	45.6	106.8	87.2	82.0	78.0	50.2	52.2	33.2	679.4	

Pelestrow

H = 480 m (*Moldau, Sazawa*) h_r = 1 m

1879				51	63	145	69	67	36	34	74	40		37.3
1880	29	22	34	69	105	98	117	134	49	84	35	108	884	35.1

Niederschlagshöhe

Elbe

	Jan.	Febr.	März	April	Mai	Juni	Juli	Aug.	Sept.	Okt.	Nov.	Dec.	Jahr	Tages-Max.
1881	10	9	101	21	59	86	62	112	61	42	16	10	589	68.8
1882	7	13	16	29	58	64	132	106	93	49	69	41	677	38.7
1883	22	18	13	7	16	110	88	46	56	21	13	40	450	
1884	24	10	35	31	51	90	*70*	*39*	30	100	36	57	573	
1885	6	15	41	44	59	64	140	30	79	32	40	46	596	
1886	30	6	52	80	17	230	97	44	67	58	25	69	775	
1887	9	5	39	30	102	38	52	113	32	14	88	34	556	
1888	22	39	56	88	23	118	87	124	55	64	27	6	709	
1889	15	38	36	46	35	40	112	37	98	92	18	4	571	35.1
1890	22	4	9	91	98	117	102	117	113	28	30	6	737	34.8
Summe Jahre	196 11	179 11	432 11	587 12	686 12	1200 12	1058 11	930 11	769 12	618 12	471 12	461 12	7117 11	
Mittel	17.8	16.3	39.3	48.9	57.2	100.0	96.2	84.5	64.1	51.5	39.2	38.4	653.4	
Maxim.	30	39	101	91	105	230	140	134	113	100	88	108	884	
Minim.	6	4	9	7	16	38	52	30	30	14	13	4	450	
1881–85	13.8	13.0	41.2	26.4	48.6	82.8	*98.4*	*66.6*	63.8	48.8	34.8	38.8	577.0	
1886–90	19.6	18.4	38.4	67.0	55.0	108.6	90.0	87.0	73.0	51.2	37.6	23.8	669.6	

Temnik

H = 568 m (*Moldau, Sazawa, Pollerskirchnerbach*) h_r = 1 m

1879		48	18	61	52	121	55	50	23	36	43	27		64.2
1880	28	12	29	51	158									

Roskosch bei Humpoletz

H = 600* m (*Moldau, Sazawa, Perlbach*) h_r = 1 m

1879	27	54	28	72	97	150	54	78	37	37	50	38	722	51.2
1880	30	19	39	68	131	101	97	147	52	80	46	105	915	46.7
1881	7	8	69	21	86	92	56	123	44	47	15	11	579	68.3
1882	14	27	24	44	71	77	172	111	77	53	53	81	804	60.0
1883	41	37	37	15	40	178	108	30	38	24	23			72.4

Skala

H = 530 m (*Moldau, Sazawa, Perlbach*) h_r = 1 m

1879				78	83	186	49	78	45	37	70	30		55.1
1880	55	18	40	56	114	89	86	125	48	87	47	102	867	33.3
1881	10	9	92	23	79	92	66	122	52	42	18	18	623	66.7
1882	13	30	22	37	82	66	138	116	88	47	66	89	794	45.6
1883	37	29	33	18	40	171	81	48	35	22	22	75	611	69.7
1884	42	12	48	37	33	110	78	64	45	120	46	61	696	25.0
1885	8	24	44	38	53	98	93	36	83	35	54	39	605	
1886	36	9	63	90	26	221	59	62	62	61	29	73	791	
1887	12	14	66	33	100	48	67	133	32	14	90	46	655	
1888	42	70	76	103	67	164	86	141	78	60	39	20	946	
1889	23	67	46	55	69	37	120	57	106	91	26	27	724	38.3
1890	48	5	24	141	84	123	106	150	144	61	92	7	985	42.9
Summe Jahre	326 11	287 11	554 11	709 12	830 12	1405 12	1029 12	1132 12	818 12	677 12	599 12	587 12	8297 11	
Mittel	29.6	26.1	50.4	59.1	69.2	117.1	85.8	94.3	68.2	56.4	49.9	48.9	755.0	

Niederschlagshöhe

Elbe

	Jan.	Febr.	März	April	Mai	Juni	Juli	Aug.	Sept.	Okt.	Nov.	Dec.	Jahr	Tages-Max.
Maxim.	55	70	92	141	114	221	138	150	144	120	92	102	985	
Minim.	8	5	22	18	26	37	49	36	32	14	18	7	605	
1881-85	22.0	20.8	47.8	30.6	57.4	107.4	91.2	77.2	60.6	53.2	41.2	56.4	665.8	
1886-90	32.2	33.0	55.0	84.4	69.2	118.6	87.6	108.6	84.4	57.4	55.2	34.6	820.2	
Swětla														
H = 390 m						(*Moldau, Sazawa*)								h_r = 1 m
1879	35	44	43	61	78	163	58	58	32	43	68	33	716	53.8
1880	27	20	44	55	109	76	105	171	44	84	40	112	887	34.7
1881	7	14	95	22	70	90	80	129	64	43	20	11	645	74.2
1882	20	23	29	53	109	77	123	111	73	43	67	90	818	40.4
1883	34	31	36	13	35	178	172	34	51	27	20	59	690	55.0
1884	55	12	43	28	91	90	133	62	53	150	40	56	813	
1885	14	16	59	43	50	96	78	36	88	43	79	27	629	
1886	52	29	84	68	30	244	101	34	72	76	28	88	906	
1887	18	19	49	26	94	50	88	152	40	11	80	48	675	
1888	18	42	77	87	58	130	134	180	84	50	36	10	906	
1889	22	64	52	63	54	64	120	47	96	90	21	21	714	38.3
1890	56	3	20	100	84	131	103	183	114	55	98	7	954	54.0
Summe	358	317	631	619	862	1389	1295	1197	811	715	597	562	9353	
Jahre	12	12	12	12	12	12	12	12	12	12	12	12	12	
Mittel	29.8	26.4	52.6	51.6	71.8	115.8	107.9	99.8	67.6	59.6	49.8	46.8	779.5	
Maxim.	56	64	95	100	109	244	172	183	114	150	98	112	954	
Minim.	7	3	20	13	30	50	58	34	32	11	20	7	629	
1881-85	26.0	19.2	52.4	31.8	71.0	106.2	117.2	74.4	65.8	61.2	45.2	48.6	719.0	
1886-90	33.2	31.4	56.4	68.8	64.0	123.8	109.2	119.2	81.2	56.4	52.6	34.8	831.0	
Hammerstadt														
H = 390 m						(*Moldau, Sazawa*)								h_r = 1 m
1879			27	58	69	171	95	68	37	31	79	52		47.8
1880	20	14	36	43	108	86	115	143	40	78	27	92	802	28.4
1881	7	21	62	12	61	80	113	121	64	48	11	9	609	70.9
1882			16	63	56	108	138	131	71	27	70	78		27.2
1883		24	34	20	36	191	145	31	56	24	14			77.5
1885													531	
1886													725	
1887													651	
1888													784	
1889	14	42	39	90	41	82	129	48	96	86	17	17	702	36.8
1890	57	2	17	34	68	118	124	158	126	34	80	4	822	39.1
1886-90													736.8	
Zbraslawitz														
H = 502 m						(*Moldau, Sazawa, Wostrowerbach*)								h_r = 1 m
1879	*20*	49	29	61	72	202	83	53	42	34	73	45	763	48.3
1880	24	19	38	53	100	79	68	126	45	57	35	99	743	24.5
1881	9	20	98	32	40	115	89	111	55	55	12	17	653	78.5
1882	12	24	25	69	49	85	155	109		50	100	84		37.4

Niederschlagshöhe

Elbe

	Jan.	Febr.	März	April	Mai	Juni	Juli	Aug.	Sept.	Okt.	Nov.	Dec.	Jahr	Tages-Max.
1883	33	26	35	33	28	146	126	29	58	22	18		557	68.0
1885														
1886													966	
1887													756	
1888													755	
1889	14	60	30	54	75	71	155	49	104	83	19	21	735	35.2
1890	61	4	24	91	91	110	131	170	159	49	4	4	878	57.0
Summe Jahre													7656 10	
Mittel													765.6	
Maxim.													966	
Minim.													557	
1886–90													818.0	

Hodkow

H = 450 m (*Moldau, Sazawa, Wostrowerbach*) h_r = 1 m

1876	24	57	45	24	38	43	52	80	93	14	46	49	565	22.8
1877	60	80	55	42	46	26	88	82	34	26	27	54	620	31.0
1878	49	26	84	62	47	38	41	86	34	60	42	27	596	24.1
1879	21	37	28	59										

Chabeřitz

H = 370 m (*Moldau, Sazawa*) h_r = 1 m

1877	32	70	60	32	53	21	64	55	26	19	18	38	488	
1878	45	24	78	58	44	34	34	90	40	52	34	23	556	28.2
1879	22	36	24	58	53	135	99	74	48	32	59	29	669	
1880	25	15	23	32	65	33	65	140	36	56	24	65	579	
1881	2	10	71	12	70	72	88	87	66	29	13	10	530	
1882	10	7	16	56	50	65	92	81	54	40	57	55	583	
1883	20	20	22	14	22	138	75	15	52	19	10	31	438	
1884	18	7	29	17	28	92	71	31	36	80	23	48	480	
1885													499	
1886													628	
1887													465	
1888													686	
1889	5	31	12	67	51	144	96	35	72	76	16	16	621	78.6
1890	45	2	26	77	63	110	119	140	117	34	77	1	811	32.1
Summe Jahre	224 10	222 10	361 10	423 10	499 10	844 10	803 10	748 10	547 10	437 10	331 10	316 10	8033 14	
Mittel	22.4	22.2	36.1	42.3	49.9	84.4	80.3	74.8	54.7	43.7	33.1	31.6	575.5	
Maxim.	45	70	78	77	70	144	119	140	117	80	77	65	811	
Minim.	2	2	12	12	22	21	34	15	26	19	13	1	438	
1881–85													506.0	
1886–90													642.2	

Libitz

H = 520 m (*Moldau, Sazawa, Zelivka*) h_r = 1 m

1879	23	37	27	76	96	168	55	85	40	35	58	35	735	52.0
1880	32	15	49	90	128	80	94	173	53	78	35	101	928	54.3

Niederschlagshöhe

Elbe

	Jan.	Febr.	März	April	Mai	Juni	Juli	Aug.	Sept.	Okt.	Nov.	Dec.	Jahr	Tages-Max.
1881	4	7	75	19	80	95	53	117	52	43	21	12	578	69.7
1882	14	25	25	47	75	82	145	162	90	49	53	73	840	53.2
1883	33	38	31	15	38	216	123	35	35	22	20			89.4
1885													557	
1886													850	
1887													643	
1888													847	
1889	17	65	52	54	30	45	139	58	106	94	26	23	709	43.6
1890	57	6	22	128	113	155	117	126	146	55	87	7	1019	40.1
1886-90													813.6	

Rousinow

H = 549 m (*Moldau, Sazawa, Zelivka*) h_r = 1 m

1879	21	53	39	87	85	153	51	51	38	29	72	34	713	50.0
1880	22	16	5?	90	108	68	85		28					
1881		8	90	3	114	91	47	158	36	51	12	7		69.0
1882			3?	32	67	115	163	177	84	52	62	81		64.5
1883	33	34	51	17	48	228	123							83.0

Moraweč

H = 595 m (*Moldau, Sazawa, Zelivka, Hejlowbach*) h_r = 1 m

1880	50		25	18?	179	123	115	22						
1881		1	111	4	168	122	128	136	5?	43	20	27		80.0
1883		6	8	5	38	*120*	151	36	54	16	20			

Prosetsch-Wobořischt

H = 575 m (*Moldau, Sazawa, Zelivka, Hejlowbach*) h_r = 1 m

1879		41	25	72	100	142	48	64	33	40	49	30		45.8
1880	47	12	42	62	165	97	101	131	64	63	42	108	934	47.2
1881	15	11	86	17	95	91	82	99	49	41	18	14	618	64.8
1882	10	27	25	56	49	86	149	133	60	41	69	62	767	48.0
1883	22		17	16	28	131	111	85	49	17	20			55.9
1885													505	
1886													746	
1887													483	
1888													571	
1889	6	43	35	52	64	111	130	52	116	66	14	9	698	31.9
1890	54	3	18	90	78	94	113	136	128	48	70	2	834	33.6
1886-90													666.4	

Čejkow [*Ergänzungsstation*]

H = 680 m (*Donau, March, Thaya, Iglawa*) h_r = 1 m

1879					69	182	68	58	41	36	39	13		65.7
1880	49	21	21	58	192	98	88	192	63	68	36	100	995	83.8
1881	16	12	92	22	180	180	69	109	75	55	17	27	854	69.2
1882	11	26	14	45	13?	83	153	153	104	64	57	78	801	63.1
1883	10	22	18	24	33	130	88	66	32	21	14			65.4
1885	8	12	42	34	105	59	82	55	93	39	60	23	612	20.9

Niederschlagshöhe

Elbe

	Jan.	Febr.	März	April	Mai	Juni	Juli	Aug.	Sept.	Okt.	Nov.	Dec.	Jahr	Tages-Max.
1886	33	5	85	66	22	212	56	36	69	39	21	73	717	55.8
1887	10	10	37	17	125	39	54	110	*31*	20	57	46	556	25.4
1888	32	46	33	57	3	103	43	105	78	22	18	15	555	55.7
1889	29	45	34	57	26	53	113	78	84	42	4	12	577	15.8
1890	20	1	24	112	84	114	68	133	160	26	90	5	837	51.3
Summe	218	200	400	492	852	1253	881	1095	830	432	413	401	6504	
Jahre	10	10	10	10	11	11	11	11	11	11	11	10	9	
Mittel	21.8	20.0	40.0	49.2	77.5	113.9	80.2	99.5	75.5	39.3	37.5	40.1	694.5	
Maxim.	49	46	92	112	192	212	153	192	160	68	90	109	995	
Minim.	8	1	14	17	3	39	43	36	*31*	20	4	5	555	
1886–90	24.8	21.4	42.6	61.8	52.0	104.2	66.8	92.4	84.4	29.8	38.0	30.2	648.4	

Pilgram

H = 500 m (*Moldau, Sazawa, Zelivka, Hejlowbach*) h_r = 1 m

1873	7	38	22	132	176	115	5	55	84	12	37	32	715	51
1874	36	14	87	50	116	64	70	83	29	14	24	57	644	
1875	48	22	22	9	42	89	100	94	39	86	75	41	667	
1876	20	65	42	21	30	137	53	69	92	5	37	28	599	75.8
1877	25	61	55	39	67	32	94	56	36	22	28	42	557	27.0
1878	67	31	77	43	66	54	83	92	53	47	44	34	691	27.5
1879	29	42	35	84	82	118	39	53	31	23	45	41	622	43.7
1880	36	19	50	66	164	142	72	120	54	57	41	151	972	63.1
1881	20	10	60	26	153	124	34	135	67	74	41	34	778	44.0
1882	12	32	32	49	104	77	166	125	75	43	63	74	852	
1883	20	14	18	17	33	158	121	64	27	18	14	73	577	60.0
1884	35	10	44	25	28	134	42	71	29	91	32	31	572	35.3
1885	4	9	40	24	67	87	93	42	79	26	47	39	557	35.0
1886	51	8	70	68	27	233	65	55	79	42	25	104	827	62.0
1887	12	8	51	25	92	30	76	116	10	13	71	29	533	48.8
1888	30	54	55	66	12	116	66	164	45	52	32	8	700	72.5
1889	16	55	30	67	18	80	112	48	65	95	15	21	622	60.1
Summe	468	492	790	811	1277	1790	1291	1442	894	720	671	839	11485	
Jahre	17	17	17	17	17	17	17	17	17	17	17	17	17	
Mittel	27.5	28.9	46.5	47.7	75.2	105.3	75.9	84.8	52.6	42.4	39.5	49.4	675.7	
Maxim.	67	65	87	132	176	233	165	164	92	95	75	151	972	
Minim.	4	8	18	9	12	30	5	42	10	5	14	8	533	
1876–80	35.4	43.6	51.8	50.6	81.8	96.6	68.2	78.0	53.2	30.8	39.0	59.2	688.2	
1881–85	18.2	15.0	38.8	28.2	77.0	116.0	91.2	87.4	55.4	50.4	39.4	50.2	667.2	

Cettoras [Forsthaus]

H = 640* m (*Moldau, Sazawa, Zelivka, Trnawabach*) h_r = 1 m

1879		*45*	23	90	101	134	77	65	52	52	54	35		36.9
1880								206	65	81	54	107		
1881	6	20	94	20	97	94	97	147	73	44	16			68.7
1882		3	17	37	67	104	135	107	85	55	71	79		36.4
1883		16			36	175	153	31	16					

Niederschlagshöhe

Elbe

	Jan.	Febr.	März	April	Mai	Juni	Juli	Aug.	Sept.	Okt.	Nov.	Dec.	Jahr	Tages-Max.
Patzau														
H = 574 m					(*Moldau, Sazawa, Zelivka, Trnawabach*)								h_r = 1 m	
1877									37	16	34	36		
1878	53	31	78	39	75	43	62	112	40	40	41	22	636	28.5
1879	28	39	28	61	92	129	60	62	80	35	50	19	683	42.7
1880	40	14	36	76	112	61	71	163	52	62	43	97	827	41.3
1881	5	16	83	12	104	76	122	131	66	38	21	16	690	62.0
1882	9	27	23	42	74	90	96	102	35	27	50	90	665	24.2
1883	18	28	13	16	28	116	95	40	29	27	22	55	487	28.3
1884	24	9	36	42	22	103	39	54	46	100	22	55	552	21.7
1885	6	12	38	20	42	23	98	26	81	32	33	31	442	46.7
1886	16	3	41	77	36	194	58	51	38	23	25	80	642	50.2
1887	20	10	58	29	85	43	47	82	30	11	43	36	494	23.1
1888	42	63	47	57	4	77	54	141	96	57	40	13	691	68.0
1889	11	38	34	72	49	86	133	60	87	59	21	12	662	44.0
1890	57	8	12	105	93	108	159	165	141	58	92	3	1001	69.0
Summe	329	298	527	648	816	1149	1094	1189	858	585	537	565	8472	
Jahre	13	13	13	13	13	13	13	13	14	14	14	14	13	
Mittel	25.3	22.9	40.5	49.8	62.8	88.4	84.2	91.5	61.3	41.8	38.4	40.4	647.3	
Minim.	57	63	83	105	112	194	159	165	141	100	92	97	1001	
Maxim.	5	3	12	12	4	23	39	26	29	11	21	3	442	
1881-85	12.4	18.4	38.6	26.4	54.0	81.6	90.0	70.6	51.4	44.8	29.6	49.4	567.2	
1886-90	29.2	24.4	38.4	68.0	53.4	101.6	90.2	99.8	78.4	41.6	44.2	28.8	698.0	
Zadoli [Forsthaus]														
H = 535 m					(*Moldau, Sazawa, Zelivka, Trnawabach*)								h_r = 1 m	
1879	38	71	52	88	124	174	43	84	105	39	72	43	933	49.0
1880	48	12	41	108	175	54	138	212	47	37	51	101	1024	55.5
1881	10	10	41	24	148	56	79	172	55	56	16	8	715	88.0
1882		16	15	46	92		207	132		62	47			51.5
1883	27	8	24	14		132	79	110	21	7				90.0
1885	14	12	51	26	52	43	34	6	81	15				
1886	37	4	44	59	30	205	46	26	52	30	7	37	577	
1887	15	5	95	28	98	22	33	77	47	10	100	136	666	
1889	23	61	35	46	66	74	163	84	114	54	8	4	732	38.0
1890	67	13	34	149	100	139	157	283	126	45	63	4	1180	67.0
Kalischt														
H = 520 m					(*Moldau, Sazawa, Zelivka*)								h_r = 1 m	
1879		45	51	77	128	201	91	64	68	47	88	38		68.8
1880	31	31	41	65	118	75	98	158	47	92	11	126	893	68.5
1881	7	17	58	15	49	79	42	79	34	39	9	21	449	66.5
1882	9	24	16	29	42	53	94	132	81	36	54	50	620	31.6
1883	44	37	79	10	16	177	149	25	75	21	31			
1885	6	27	44	24	72	72	116	43	110	40	104	32	690	
1886	32	9	68	72	40	219	64	106	40	60	29	144	883	
1887	16	22	80	44	121	56	62	126	67	27	73	55	749	
1888	69	84	112	96	20	114	94	125	118	54	45	31	962	
1889	40	127	69	100	48	86	126	57	83	96	29	44	905	61.7
1890	83	20	56	149	86	154	137	134	150	60	101	17	1147	30.8

Niederschlagshöhe

Elbe

	Jan.	Febr.	März	April	Mai	Juni	Juli	Aug.	Sept.	Okt.	Nov.	Dec.	Jahr	Tages-Max.
Summe Jahre	337 10	443 11	674 11	681 11	740 11	1286 11	1073 11	1049 11	873 11	572 11	574 11	558 10	7298 9	
Mittel	33.7	40.3	61.3	61.9	67.3	116.9	97.5	95.4	79.4	52.0	52.2	55.8	813.7	
Maxim.	83	127	112	149	128	219	149	158	150	96	104	144	1147	
Minim.	6	9	16	10	16	53	42	25	34	21	9	17	449	
1886-90	48.0	52.4	77.0	92.2	63.0	125.8	96.6	109.6	91.6	59.4	55.4	58.2	929.2	
Senoschat														
H = 461 m						(*Moldau, Sazawa, Zelivka, Martinitzbach*)								h_r = 1 m
1879	27	35	26	52	89	174	58	65	79	30	41			47.4
1880	20	15	33	77	123	75	90	141	35	61	35	79	784	41.5
1881	4	8	75	36	75	97	52	120	36	38	12	10	563	61.2
1882	12	14	15	49	65	72	135	113	110	47	63	111	806	40.3
1883	34	26	13	20	33	137	106	55	78?	17	16			34.9
1885	4	12	48	21	55	57	69	30	75	31	58	23	483	38.8
1886	26	9	53	79	35	236	40	56	37	48	27	64	710	67.3
1887													514	
1888													693	
1889	14	47	36	53	46	53	124	51	92	73	23	14	626	32.7
1890	49	5	14	65	63	136	80	141	118	48	73	5	797	38.0
1886-90													668.0	
Tomitz														
H = 440* m						(*Moldau, Sazawa, Zelivka*)								h_r = 1 m	
1879		38	25	58	97	236	71	53	39	33	60	36		68.9
1880	19	15	37	59	95	76	85	139	40	61	28	71	725	35.4
1881	1	13	68	20	66	85	72	84	58	36	9	9	521	27.5
1882	10	23	18	49	54		103	132	83	37		61		46.8
1883	24	27	20		20	193	102	18	52	12	15			63.4
1885	4	12	52	21	56	74	72	21	67	30	56	39	504	24.2
1886	30	8	51	66	23	205	46	33	18	42	22	70	615	58.7
1887	9	4	46	19	65	33	31	97	35	6	83	38	466	44.8
1888	25	35	39	74	23	133	74	196	83	58	30	12	782	55.4
1889	18	27	26	80	43	72	126	49	74	66	17	10	608	41.7
1890	41	2	10	118	94	119	52	158	145	36	79	4	858	36.9
Summe Jahre	181 10	204 11	392 11	564 10	636 11	1227 10	834 11	980 11	694 11	417 11	399 10	350 10	5079 8	
Mittel	18.1	18.5	35.6	56.4	57.8	122 7	75.8	89.1	63.1	37.9	39.9	35.0	649.9	
Maxim.	41	38	68	118	97	236	126	196	145	66	83	71	858	
Minim.	1	2	10	19	20	33	31	18	18	6	9	4	466	
1886-90	24.6	15.2	34.4	71.4	49.6	112.6	65.8	106.6	71.0	41.6	46.2	26.8	665.8	
Schebořitz														
H = 440* m						(*Moldau, Sazawa, Zelivka*)								h_r = 1 m	
1879	22	41	22	58	70	139	83	55	29	30	49	31	629	43.0
1880	26	19	36	50	120	74	81	146						35.0

27*

Niederschlagshöhe

Elbe

	Jan.	Febr.	März	April	Mai	Juni	Juli	Aug.	Sept.	Okt.	Nov.	Dec.	Jahr	Tages-Max.
Isbitz														
H = 580 m					(*Moldau, Sazawa, Zelivka, Sedlitzerbach*)								h_r = 1 m	
1879			36	74	74	144	80	60	37	34	62	48		40.1
1880	33	20	43	60	124	57	77	182	40	76	50	88	850	45.7
1881	7	13	74	24	54	81	79	110	59	48	11	12	572	58.6
1882	11		11	58	60	101	156		74	42	72	83		40.2
1883	30	27	23		31	203	175	30	60	27	24			76.6
1885	5	19	51	26	43	72	106	35	80	56	58	50	601	60.0
1886	42	6	56	64	27	171	48	54	42	40	22	80	652	55.0
1887	20	7	38	5	76	42	52	122	39	16	66	29	512	60.0
1888	17	52	41	53	19	122	61	248	99	76	34	7	829	111.5
1889	13	47	26	26	92	58	124	49	75	63	17	16	606	36.0
1890	51	4	18	84	102	127	126	185	150	57	91	6	1001	45.5
Summe	229	195	417	474	702	1178	1084	1075	755	535	507	419	5623	
Jahre	10	9	11	10	11	11	11	10	11	11	11	10	8	
Mittel	22.9	21.7	37.9	47.4	63.8	107.1	98.5	107.5	68.6	48.6	46.1	41.9	712.0	
Maxim.	51	52	74	84	124	203	175	248	150	76	91	88	1001	
Minim.	5	4	11	5	19	42	48	30	37	16	11	6	512	
1886-90	28.6	23.2	35.8	46.4	63.2	104.0	82.2	131.6	81.0	50.4	46.0	27.6	720.0	
Michowitz														
H = 461 m					(*Moldau, Sazawa, Zelivka, Sedlitzerbach*)								h_r = 1 m	
1879			27	65	73	188	81	39	42	40	62	39		38.8
1880	21	19	45	49	119	64	62	178	40	79	35	91	802	49.4
1881	4	11	69	24	73	91	97	97	62	44	11	10	593	62.2
1882	9	26	16	68	64	111	142	100	46	50	66	70	768	28.4
1883	21	20	17	20										
Čestin														
H = 483 m					(*Moldau, Sazawa, Cestinerbach*)								h_r = 1 m	
1877		48	33	22	38	16	51	37	21	14	12	42		
1878	43	14	59	50	31	30	15	48	26	38	26	19	399	17.0
1879	22	20	20	31	40	84	71	30	32	23	33	22	428	23.5
1880	23	14	24	36	58	48	60	131	22	43	23	59	541	31.5
1881	5	11	45	10	53	54	66	66	43	33	12	10	408	50.6
1882	10	13	17	51	59	77	113	96	66	36	69	62	669	32.2
1883	24	25	26	16	31	127	116	43	52	26	17	57	560	72.6
1884	25	8	28	22	21	92	72	24	39	69	41	56	497	22.7
1885	12	7	41	11	48	77	84	56	72	30	55	47	540	
1886	34	12	102	64	18	160	96	32	20	22	18	68	646	
1887	21	16	61	43	106	48	40	92	35	14	69	52	597	
1888	18	49	25	61	26	92	60	113	50	30	11	4	539	
1889	19	58	39	37	46	60	148	55	85	90	18	24	679	32.6
1890	50	3	21	92	41	94	95	142	93	27	82	2	742	39.6
Summe	306	298	541	546	616	1059	1087	965	656	495	486	524	7245	
Jahre	13	14	14	14	14	14	14	14	14	14	14	14	13	
Mittel	23.5	21.3	38.6	39.0	44.0	75.6	77.7	68.9	46.9	35.5	34.7	37.4	543.1	
Maxim.	50	58	102	92	106	160	148	142	93	90	82	68	742	
Minim.	5	3	17	10	18	16	15	24	20	14	11	2	399	
1881-85	15.2	12.8	31.4	22.0	42.4	85.4	90.2	57.0	54.4	38.8	38.8	46.4	534.8	
1886-90	28.4	27.6	49.6	59.4	47.4	90.8	87.8	86.8	56.6	36.6	39.6	30.0	640.6	

Niederschlagshöhe

Elbe

	Jan.	Febr.	März	April	Mai	Juni	Juli	Aug.	Sept.	Okt.	Nov.	Dec.	Jahr	Tages-Max.
Žichowitz														
H = 430 m					(*Moldau, Sazawa, Cestinerbach*)								h_r = 1 m	
1877	29	54	52	35	64	13	92	62	20	21	17	51	510	
1878	56	18	90	66	39	73	26	76	30	54	24	33	585	41.3
1879	28	26	18	47	48	143	95	40	66	27	59	32	629	
1880	23	17	29	60	81	60	78	144	25	64	22	63	666	
1881	4	15	37	2	57	70	124	83	56	29	10	3	490	
1882	7	14	14	41	46	74	141	170	76	40	72	62	757	
1883	25	27	37	21	30	120	119	40	53	20	14	55	561	
1884	30	4	12	18	25	101	72	24	39	95	16	53	489	
1885	6	10	33	20	63	61	122	70	75	35	53	46	594	
1886													685	
1887													482	
1888													666	
1889	17	49	24	49	39	65	132	50	89	70	25	19	628	35.2
1890	50	3	21	92	88	114	115	149	139	27	79	4	881	50.0
Summe	275	237	367	451	580	894	1116	908	668	482	391	421	8623	
Jahre	11	11	11	11	11	11	11	11	11	11	11	11	14	
Mittel	25.0	21.5	33.4	41.0	52.7	81.3	101.5	82.5	60.7	43.8	35.5	38.3	617.2	
Maxim.	56	54	90	92	88	143	141	170	139	95	79	63	881	
Minim.	4	3	12	2	25	13	26	24	20	20	10	3	482	
1881-85	14.4	14.0	26.6	20.4	44.2	85.2	115.6	77.4	59.8	43.8	33.0	43.8	578.2	
1886-90													668.4	
Řendow														
H = 450 m					(*Moldau, Sazawa, Cestinerbach*)								h_r = 1 m	
1880	16	17	25	37	54	47	55	138	41	56	23	70	579	25.6
1881	4	8	53	12	95	80	89	75	59	26	12	8	521	47.2
1882	8	9	16	55	48	62	88?	74	56	41	56	55	568	25.0
1883	19	20	22	12	24	143	88	18	54	11	11	28	450	65.4
1884	18	7	28	19	30	80	80	33	35	79	21	46	476	
1885	3	7	42	16	50	55	87	64	64	24	48	16	476	
1886													579	
1887													423	
1888													601	
1889	8	29	27	47	42	71	74	33	58	41	20	5	455	23.4
1890	31	8	12	44	41	97	84	66	91	19	44	2	539	34.2
Summe													5667	
Jahre													11	
Mittel													515.2	
Maxim.													601	
Minim.													423	
1881-85	10.4	10.2	32.2	22.8	49.4	84.0	86.4	52.8	53.6	36.2	29.6	30.6	498.2	
1886-90													519.4	
Katzow I [Pfarre]														
H = 332 m					(*Moldau, Sazawa*)								h_r = 1 m	
1877		63	51	32	53	23	64	54	28	21	19	44		
1878	50	18	85	42	50	47	29	140	30	49	33	25	598	62.5

Niederschlagshöhe

Elbe

	Jan.	Febr.	März	April	Mai	Juni	Juli	Aug.	Sept.	Okt.	Nov.	Dec.	Jahr	Tages-Max.
1879	22	30	29	50	57	138	73	38	49	26	57	24	593	32.3
1880	27	16	28	41	60	40	55	133	39	59	28	84	610	30.2
1881	7	12	66	12	92	72	107	80	52	29	13	8	550	52.9
1882	11	16	18	43	62	73	112	93	52	38	71	68	657	52.9
1883	26	21	27	16	30	126	92	38	37	19	17	46	495	64.7
1884	28	8	39	25	33	101	96	38	44	82	24	64	582	23.1
1885	4	8	51	17	47	41	110	42	71	26	63	37	517	47.8
1886	26	5	57	61	17	164	115	40	32	43	21	73	654	34.7
1887	12	16	50	22	121	36	42	109	28	11	58	46	551	40.4
1888	24	44	48	84	19	96	83	165	55	56	32	12	718	47.3
1890	47	4	22	83	63	115	103	123	88	29	79	2	755	37.9
Summe	284	261	571	528	704	1072	1078	1093	605	488	515	533	7280	
Jahre	12	13	13	13	13	13	13	13	13	13	13	13	12	
Mittel	23.7	20.1	43.9	40.6	54.2	82.5	82.9	84.1	46.5	37.5	39.6	41.0	596.6	
Maxim.	50	63	85	84	121	164	115	165	88	82	79	84	755	
Minim.	4	4	18	12	17	23	29	38	28	11	13	2	495	
1881-85	15.2	13.0	40.2	22.6	52.8	82.6	103.4	58.2	51.2	38.8	37.6	44.6	560.2	

Katzow II

H = 332 m (*Moldau, Sazawa*) h_r = 1 m

1877	35	68	54	35	52	24	67	57	29	14	26	40	501	
1878	53	18	90	46	49	51	27	149	31	48	37	27	626	64.1
1879	27	34	31	54	57	145	81	34	50	32	63	30	638	
1880	27	18	29	41	62	43	63	130	41	64	28	84	630	
1881	10	10	69	9	66	65	90	81	52	29	12	10	503	
1882	11	16	19	48	71	79	141	100	52	38	75	69	719	
1885													489	
1886													638	
1887													563	
1888													740	
1889	11	43	29	60	43	65	106	45	82	70	17	19	590	35.9
1890	38	3	19	83	62	104	102	122	117	36	67	2	755	32.2
1886-90													657.2	

Steinlhota

H = 530* m (*Moldau, Sazawa, Losinerbach*) h_r = 1 m

1879	19	42	30	54	64	177	84	56	30	35	52			54.2
1880	21	19			98	71	97	147	52					43.0
1881	7													

Althütten bei Kohljanowitz

H = 470 m (*Moldau, Sazawa, Losinerbach*) h_r = 1 m

1880	20	15	33	43	70	70	100	152	39	65	28	79	714	37.9
1881	6	14	56	12	45	77	105	94	61	36	12	12	530	60.4
1882	10	15	16	47	56	79	122	92	61	38	68	59	663	26.7
1883	26	24	38	17	41	139	126	45	54	20	15	57	602	69.5
1884	31	7	36	20	34	85	74	26	34	95	30	56	528	
1885	4	6	39	18	61	46	59	55	73	29	62	26	478	

Niederschlagshöhe

Elbe

	Jan.	Febr.	März	April	Mai	Juni	Juli	Aug.	Sept.	Okt.	Nov.	Dec.	Jahr	Tages-Max.
1886													628	
1887													577	
1888													713	
1889	17	44	31	44	37	49	129	42	84	63	29	19	588	33.5
1890	50	3	21	92	80	115	113	136	118	32	75	2	837	44.0
Summe Jahre													6858 11	
Mittel													623.5	
Maxim.													837	
Minim.													478	
1881-85	15.4	13.2	37.0	22.8	47.4	85.2	97.2	62.4	56.6	43.6	37.4	42.0	560.2	
1886-90													668.6	

Petrowitz bei Kohljanowitz

H = 425 m (*Moldau, Sazawa, Losinerbach*) h_r = 1 m

1877	42	64	50	42	53	19	72	49	32					
1878	42	14	74	60	48	54	32	72	42	71	31	20	560	24.3
1879	24	36	26	48	47	138	76	44	38	29	61	11	578	
1880	22	11	39	44	79	52	85	152	41	68	27	92	712	
1881	10	10	65	14	60	78	129	97	53	34	15	5	570	
1882	18	20	18	51	61	75	141	98	61	41	77	78	739	
1883	26	33	34	19	30	129	115	24	60	25	19	56	570	
1884	28	6	33	18	33	87	83	28	40	109	27	80	572	
1885													584	
1886													590	
1887													539	
1888													762	
1889	17	48	36	45	43	52	147	52	81	64	19	17	621	30.0
1890	51	4	19	80	75	110	115	129	100	24	79	4	790	47.1
Summe	280	246	394	421	529	794	995	745	548	465	355	363	8187	
Jahre	10	10	10	10	10	10	10	10	10	9	9	9	13	
Mittel	28.0	24.6	39.4	42.1	52.9	79.4	99.5	74.5	54.8	51.7	39.4	40.3	626.6	
Maxim.	51	64	74	80	79	138	141	152	100	109	79	92	790	
Minim.	10	4	18	14	30	19	32	24	32	24	15	4	539	
1881-85													607.0	
1886-90													660.4	

Westetz bei Kohljanowitz

H = 450 m (*Moldau, Sazawa, Losinerbach*) h_r = 1 m

1877	48	68	52	48	52	19	60	46	31	21	20	52	517	
1878	60	20	94	70	42	32	28	78	44	79	40	36	623	24.8
1879	27	28	31	54	47	115	66	48	25	29	57	29	556	
1880	27	14	33	44	96	41	86	159	42	88	38	90	758	
1881	7	18	57	8	46	75	139	100	66	40	26	16	598	
1882	16	18	20	49	101	88	158	102	68	42	72	53	787	
1884	36	10	39	21	15	97	81	30	39	116	25	21	530	
1885													476	
1886													683	
1887													705	
1888													906	
1889	12	55	30	79	47	71	129	63	98	71	20	21	696	37.4
1890	37	4	18	35	86	128	134	143	137	38	84	3	847	43.3

Niederschlagshöhe

Elbe

	Jan.	Febr.	März	April	Mai	Juni	Juli	Aug.	Sept.	Okt.	Nov.	Dec.	Jahr	Tages-Max.
Summe Jahre													8682 13	
Mittel													667.8	
Maxim. Minim.													906 476	
1886-90													767.4	
Zderadin (*Moldau, Sazawa, Losinerbach*) H = 410 m														h_r = 1 m
1877	49	81	56	41	57	22	85	46	33	28	18	59	575	
1878	49	28	113	67	59	71	39	110	37	88	40	25	726	39.1
1879	30	34	26	58	78	165	74	62	59	31	59	24	700	48.7
1880	32	17	36	42	84	46	92	134	39	70	31	91	714	28.1
1881	6	14	68	12	83	82	122	100	56	41	12	8	604	58.7
1882	11	19	18	55	74	75	151	115	68	43	85	83	797	59.2
1883	30	25	25	20	35	169	153	27	50	24	22	55	635	82.2
1884	35	8	40	27	39	121	111	45	40	98	24	68	656	
1885	3	9	54	20	72	61	85	55	83	32	73	28	575	
1886	22	8	51	77	20	213	141	31	20	45	28	74	730	
1887	13	16	51	45	132	43	37	130	45	18	72	37	639	
1888	31	38	58	91	36	166	87	202	68	59	31	6	873	
1889	10	44	33	54	45	54	104	42	81	43	29	19	558	27.0
Summe Jahre	321 13	341 13	629 13	609 13	814 13	1288 13	1281 13	1099 13	679 13	620 13	524 13	577 13	8782 13	
Mittel	24.7	26.2	48.4	46.8	62.6	99.1	98.5	84.5	52.2	47.7	40.3	44.4	675.4	
Maxim. Minim.	49 3	81 8	113 18	91 12	132 20	213 22	153 37	202 27	83 20	98 18	85 12	91 6	873 558	
1881-85	17.0	15.0	41.0	26.8	60.6	101.6	124.4	68.4	59.4	47.6	43.2	48.4	653.4	
Petrowitz bei Miltschin (*Moldau, Sazawa, Blanitzbach*) H = 500* m														h_r = 1 m
1879		48	29	67	87	164	55	70	24	42	39	47		70.0
1880	12	17	45	60	142	63	80	164	44	66	27	110	830	43.0
1881	3	12	74	27	68	95	86	108	55	48	18	19	613	60.0
1882		28	21	54	64	89	124	99	81	55	73	84		36.4
1883	34	40	22	17	37	140	134	36	45	29	13			48.0
1885													578	
1886													728	
1887													578	
1888													805	
1889	9	64	62	57	36	91	142	45	98	70	21	15	710	30.0
1890	81	4	24	124	115	140	97	117	108	45	94	4	953	48.0
1886-90													754.8	
Miltschin (*Moldau, Sazawa, Blanitzbach*) H = 640 m														h_r = 1 m
1875									38	114	94	52		
1876	19	68	46	24	48	61	67	80	118	6	92	40	669	25.9
1877	48	55	43	40	47	28	124	101	44	29	20	38	617	31.8
1878	64	22	40	71	55	38	83	182	53	55	51	38	752	64.5
1879	32	43	37	72	105	100	72	56	23	44	49	23	656	33.9
1880	31	16	35	40	144	56	100	156	63	72	48	80	841	35.1

Niederschlagshöhe

Elbe

	Jan.	Febr.	März	April	Mai	Juni	Juli	Aug.	Sept.	Okt.	Nov.	Dec.	Jahr	Tages-Max.
1881	9	12	56	30	85	99	107	96	49	39	21	20	623	53.8
1882	12	9	24	66	67	90	131	114	80	59	59	73	784	32.4
1883	34	28	26	21	42	144	114	45	62	24	17	57	614	66.4
1884	36	14	22	24	33	143	76	49	48	108	28	44	625	43.2
1885	8	13	46	16	56	47	114	47	107	35	61	38	588	21.1
1886	29	20	71	67	31	208	66	59	48	62	25	78	764	62.7
1887	18	8	67	31	108	41	82	94	67	17	73	60	666	42.3
1888	42	69	58	71	24	145	87	231	96	75	34	12	944	69.1
1889	15	92	55	46	61	111	135	49	68	61	16	28	737	37.4
1890	64	6	35	135	104	104	71	142	118	29	75	1	884	41.8
Summe	461	475	661	754	1010	1415	1429	1501	1082	829	763	682	10764	
Jahre	15	15	15	15	15	15	15	15	16	16	16	16	15	
Mittel	30.8	31.7	44.1	50.3	67.3	94.3	95.3	100.1	67.6	51.8	47.7	42.6	723.6	
Maxim.	64	92	71	135	144	208	135	231	118	114	94	80	944	
Minim.	8	6	22	16	24	28	66	45	23	6	16	1	588	
1876-80	38.8	40.8	40.2	49.4	79.8	56.6	89.2	115.0	60.2	41.2	52.0	43.8	707.0	
1881-85	19.8	15.2	34.8	31.4	56.6	104.6	108.4	70.2	69.2	53.0	37.2	46.4	646.8	
1886-90	33.6	39.0	57.2	70.0	65.6	121.8	88.2	115.0	79.4	48.8	44.6	35.8	799.0	

Wlaschim

H = 365 m (*Moldau, Sazawa, Blanitzbach*) h_r = 1 m

1877							78	57	44	27	28	36		
1878	17	14	23	42	63	27	47	78	48	42	43	28	472	28.3
1879	24	54	20	69	73	146	71	32	53	22	60	50	674	38.7
1880	16	15	37	72	131	70	89	133	45	67	31	86	792	43.1
1881	4	10	55	25	45	97	111	82	62	32	16	11	550	55.9
1882	11	26	19	56	73	95	158	90	65	39	73	90	795	41.1
1883	29	21	26	20	25	157	155	40	80	25	17	53	648	78.9
1884	31	12	38	27	51	109	97	61	42	103	22	59	652	29.0
1885	6	12	66	19	52	78	134	46	82	29	54	40	618	55.6
1886	48	6	63	84	17	228	116	46	28	45	25	81	787	60.9
1887	18	8	76	26	111	44	46	110	56	11	70	48	624	45.8
1888	31	32	37	63	104	126	69	272	86	61	31	16	928	96.3
1889	13	46	35	48	68	82	84	56	83	78	21	16	630	40.8
1890	64	6	11	103	97	125	132	152	174	34	60	2	960	69.9
Summe	312	262	506	654	910	1384	1387	1255	948	615	551	616	9130	
Jahre	13	13	13	13	13	13	14	14	14	14	14	14	13	
Mittel	24.0	20.2	38.9	50.3	70.0	106.5	99.1	89.6	67.7	43.9	39.4	44.0	693.6	
Maxim.	64	54	76	103	131	228	158	272	174	103	73	90	960	
Minim.	4	6	11	19	17	27	46	32	28	11	16	2	472	
1881-85	16.2	16.2	40.8	29.4	49.2	107.2	131.0	63.8	66.2	45.6	36.4	50.6	652.6	
1886-90	34.8	19.6	41.4	64.8	79.4	121.0	89.4	127.2	85.4	45.8	41.4	32.6	785.8	

Psaře

H = 450 m (*Moldau, Sazawa, Blanitzbach*) h_r = 1 m

1877	46	72	54	38	62	19	71	57	35	19	17	58	548	
1878	47	28	66	60	63	50	53	123	43	40	38	26	637	47.4
1879	28	33	23	62	65	131	69	42	37	30	55	34	609	32.0
1880	23	16	28	49	109	53	100	148	43	72	45	87	773	49.8

Niederschlagshöhe

Elbe

	Jan.	Febr.	März	April	Mai	Juni	Juli	Aug.	Sept.	Okt.	Nov.	Dec.	Jahr	Tages-Max.
1881	7	12	76	18	47	97	125	96	67	40	15	8	608	53.6
1882	13	13	17	52	70	87	130	105	61	53	64	69	734	34.8
1883	25	19	26	16	43	150	114	38	51	20	16	50	568	67.5
1884	23	10	33	28	39	106	85	38	40	103	27	58	590	27.4
1885	5	11	47	23	58	73	85	49	84	30	77	26	568	
1886	31	7	54	70	18	206	114	32	8	46	25	67	678	
1887	14	8	57	30	101	37	34	114	37	14	57	43	546	
1888	25	44	45	55	82	116	75	214	76	55	27	10	824	
1889	11	39	24	71	41	60	97	39	70	78	17	17	564	43.2
1890	56	4	17	95	77	144	121	126	140	45	90	3	918	42.3
Summe	354	316	567	667	875	1329	1273	1221	792	645	570	556	9165	
Jahre	14	14	14	14	14	14	14	14	14	14	14	14	14	
Mittel	25.3	22.6	40.5	47.6	62.5	94.9	90.9	87.2	56.6	46.1	40.7	39.7	654.6	
Maxim.	56	72	76	95	109	206	130	214	140	103	90	87	918	
Minim.	5	4	17	16	18	19	34	32	8	14	15	3	546	
1881-85	14.6	13.0	39.8	27.4	51.4	102.6	107.8	65.2	60.6	49.2	39.8	42.2	613.6	
1886-90	27.4	20.4	39.4	64.2	63.8	112.6	88.2	105.0	66.2	47.6	43.2	28.0	706.0	

Wostředek-Javor

H = 455 m (*Moldau, Sazawa, Kresicbach*) h_r = 1 m

1879		37	38	71	76	166	88	54	32	34	38	50		45.9
1880	25	15	36	40	120	47	69	165	43	77	41	90	768	29.0
1881	4	14	76	26	84	152	101	61	50	59	10	11	628	59.0
1882	13	21	26	84	65	111	125	117	70	48	83	84	848	30.5
1883	22	17	31	10	52	141	238	39	48	28	23			69.1
1885													623	
1886													795	
1887													650	
1888	40	63	53	52	34	125	76	207	73	83	33	15	854	81.4
1889	15	56	33	67	102	86	123	48	97	94	26	15	762	55.4
1890	57	4	23	104	101	110	134	184	146	35	99	5	1002	46.5

Habr bei Mnichowitz

H = 455 m (*Moldau, Sazawa, Propastbach*) h_r = 1 m

1874	17	24	72	50	92	32	48	52	33	18	38	81	557	
1875	55	27	34	17	87	69	101	27	44	125	106	68	760	
1876	23	90	79	37	40	52	78	52	115	10	58	53	687	19.1
1877	76	71	84	36	52	27	113	97	44	22	20	67	709	30.8
1878	61	25	100	46	57	34	68	78	48	56	60	45	678	28.0
1879	35	53	46	84	65	207	94	66	40	37	80	35	842	48.0
1880	29	13	32	31	113	42	131	162	41	76	40	91	801	48.7
1881	8	14	68	27	122	121	83	83	83	56	19	17	701	45.3
1882	13	14	20	65	114	83	167	108	72	46	85	63	850	38.6
1883	16	26	36	25	48	167	134	54	70	45	22	64	707	78.0
1884	29	8	59	43	31	130	120	48	46	127	40	64	745	51.4
1885	10	15	64	18	48	31	120	68	102	40	72	47	635	31.0
1886	52	8	69	81	40	177	71	58	45	50	27	93	771	78.3
1887	13	16	70	34	133	52	43	136	70	14	98	62	741	53.8

Niederschlagshöhe

Elbe

	Jan.	Febr.	März	April	Mai	Juni	Juli	Aug.	Sept.	Okt.	Nov.	Dec.	Jahr	Tages-Max.
1888	31	56	54	67	28	144	93	213	98	68	27	14	893	83.4
1889	13	56	38	48	52	107	98	34	94	92	22	17	671	51.0
1890	62	6	19	112	115	150	104	228	132	31	101	6	1066	72.0
Summe	543	522	944	821	1237	1625	1666	1564	1177	913	915	887	12814	
Jahre	17	17	17	17	17	17	17	17	17	17	17	17	17	
Mittel	31.9	30.7	55.5	48.3	72.8	95.6	98.0	92.0	69.3	53.7	53.8	52.2	753.8	
Maxim.	76	90	100	112	133	207	167	228	132	127	106	93	1066	
Minim.	8	6	19	17	28	27	43	27	33	10	19	6	557	
1876-80	41.8	50.4	68.2	46.8	65.4	72.4	96.8	91.0	57.6	40.2	51.6	58.2	743.4	
1881-85	15.2	15.4	49.4	35.6	72.6	106.4	124.8	72.2	74.6	62.8	47.6	51.0	727.6	
1886-90	34.2	28.4	50.0	68.4	73.6	126.0	81.8	133.8	87.8	51.0	55.0	38.4	828.4	

Pentschitz

H = 347 m (*Moldau, Sazawa, Propastbach*) h_r = 1 m

1879	30	54	37	68	69	182	86	65	37	34	75	41	778	47.2
1880	17	17	40	43	128	41	85	142	33	67	34	94	741	33.6
1881	7	16	59	18	92	113	75	81	65	51	18	19	614	43.3
1882	16	17	4	58	87	81	215	109	73	45	86	75	866	94.5
1883	24	27	42	14	44	139	130	53	60	41	19			81.7
1885													530	
1886													748	
1887													648	
1888													826	
1889	14	36	9	14	44	78	93	36	98	107	20	34	583	66.4
1890	43	4	8	69	108	116	112	194	73	20	52	3	802	60.0
Summe													7136	
Jahre													10	
Mittel													713.6	
Maxim.													866	
Minim.													530	
1886-90													721.4	

Beneschau

H = 373 m (*Moldau, Sazawa, Mracerbach*) h_r = 1 m

1874	17	24	40	51	91	62	62	81	26	19	33	60	567	
1875	44	21	26	17	48	103	132	34	41	102	76	46	690	
1876	17	52	54	30	41	64	53	54	94	10	44	37	553	30.8
1877	53	66	52	39	48	61	102	71	43	22	18	46	621	46.9
1878	28	11	71	45	83	40	54	77	29	44	53	23	558	33.7
1879	23	37	31	62	71	138	69	45	84	25	54	22	661	55.1
1880	20	12	27	51	100	35	123	94	42	65	30	75	674	56.1
1881	5	12	48	36	89	104	98	73	60	28	11	8	572	40.9
1882	11	20	21	58	67	89	184	85	63	48	67	82	797	65.7
1883	20	23	23	20	29	115	190	45	66	25	14	41	611	62.3
1884	20	9	42	31	30	140	119	74	49	93	20	58	685	31.9
1885	7	13	54	15	28	64	66	50	93	28	48	44	510	31.8
1886	33	7	57	90	29	199	64	45	71	50	24	75	744	60.7
1887	15	9	48	32	136	38	27	114	66	16	74	57	632	41.3

Niederschlagshöhe

Elbe

	Jan.	Febr.	März	April	Mai	Juni	Juli	Aug.	Sept.	Okt.	Nov.	Dec.	Jahr	Tages-Max.
1888	29	45	52	58	24	107	87	180	98	70	29	15	794	55.4
1889	12	44	32	64	85	65	102	50	72	87	16	19	648	46.1
1890	38	7	32	107	148	130	85	152	122	33	79	5	938	64.4
Summe	392	412	710	806	1151	1554	1617	1324	1121	765	690	713	11255	
Jahre	17	17	17	17	17	17	17	17	17	17	17	17	17	
Mittel	23.1	24.2	41.8	47.4	67.7	91.4	95.1	77.9	65.9	45.0	40.6	42.0	662.1	
Maxim.	53	66	71	107	148	199	190	180	122	102	79	82	938	
Minim.	5	7	21	15	24	35	27	34	26	10	11	5	510	
1876-80	28.2	35.6	47.0	45.4	69.2	67.6	80.2	68.2	58.4	33.2	39.8	40.6	613.4	
1881-85	12.6	15.4	37.6	32.0	48.6	102.4	131.4	65.4	66.6	44.4	32.0	46.6	635.0	
1886-90	25.4	22.4	44.2	70.2	84.4	107.8	73.0	108.2	85.8	51.2	44.4	34.2	751.2	

Čeřeništ [Forsthaus]

H = 600 m — (*Moldau, Sazawa, Konopisterbach*) — h_r = 1 m

1879				63	100	143	78	52	54	36	53	26		37.8
1880	23	16	37	49	160	59	130	143	53	81	49	85	885	42.6
1881	5	11	64	30	97	127	74	96	62	46	19	12	643	41.8
1882	12	23	23	83	66	93		77		54	58	76		
1883	24	26	29	13	32	196	119	18						

Lischna bei Beneschau

H = 402 m — (*Moldau, Sazawa, Konopisterbach*) — h_r = 1 m

1879	20	42	21	65	78		78	36		23	51	20		
1880	18	13	34	66	146	56	110	112	32	82		73		29.5
1881		7	51	31	191	123	74	80	53	79	13	11		126.7
1882	4	35				110		86			79	90		
1883	15	33	27		73	161	160	47			13			76.6
1886													775	
1887													676	
1888													867	
1889	11	56	34	85	65	55	90	45	88	82	27	21	659	41.6
1890	27	5	22	140	146	160	96	120	128	47	92	2	985	40.5
1886-90													792.4	

Březka bei Eule [Thiergarten]

H = 404 m — (*Moldau, Sazawa, Kamenitzerbach*) — h_r = 1 m

1879	24	44	29	54	75	162	74	51	13	25	50	29	630	38.0
1880	8	14	35	39	128	44	111	157	40	70	16	58	720	59.1
1881	4	6	56	38	102	83	63	71	65	37	6	5	536	31.6
1882	10	6	9	59	80	84	110	106	81	56	72	75	748	43.1
1883	16	20	23	22	46	123	144	28	73	26	20			75.2

Kamenitz bei Eule

H = 369 m — (*Moldau, Sazawa, Kamenitzerbach*) — h_r = 1 m

1890	33	12	30	160	175	134	123	240	152	38	104	8	1209	85.0

Niederschlagshöhe

Elbe

	Jan.	Febr.	März	April	Mai	Juni	Juli	Aug.	Sept.	Okt.	Nov.	Dec.	Jahr	Tages-Max.
Tworschowitz														
H = 385* m					(*Moldau, Sazawa, Janovizerbach*)								h_r = 1 m	
1879	21	38	20	56	78	113	58	48	24	25	40	19	540	40.3
1880	14	11	27	56		46	103	126	41	68	27	63		54.8
1881	4	9	37							60				
Tloskau														
H = 441 m					(*Moldau, Sazawa, Janovizerbach*)								h_r = 1 m	
1879	23	45	25	48	86	111	68	56	39	24	47	13	585	28.7
1880	18													
1881			53	38	82	88		37		72	11			
1882	4		8	69			222	101	59	42				40.5
1883			22								8			
Okrouhlo														
H = 350* m					(*Moldau, Zahoranbach*)								h_r = 1 m	
1879					88	135	58	43	38	23	38	10		45.5
1880	11	12	42	40	100	47	122	107	42	74	25	53	675	35.8
1881	3	6	51	21	83	100	64	60	65	54	13	16	536	28.3
1882	13	14	15	62	56	66	108	90	67	55	72	74	732	33.8
1883	22	13	19	20	47	117	106	19	78	29	12			66.5
Kytin														
H = 430 m					(*Moldau, Bojanowitzerbach*)								h_r = 1 m	
1879	31	56	37	60	72	112	73	42	38	41	58	21	641	37.6
1880	14	15	30	45	97	58	102	100	46	90	18	65	680	23.3
1881	3	8	68	37	89	124	88	70	63	52	6	16	624	38.6
1882	11	27	22	65	60	61	160	90	70	58	75	95	794	50.0
1883	19	13	32	19	37	160	69	12	63	27	14			60.4
1885	15	10	40	25	22	18	68	53	111	28	46	47	483	23.3
1886	26	14	53	71	63	144	71	60	23	44	16	95	680	38.5
1887	18	8	52	18	133	31	36	97	28	15	75	48	559	46.0
1888	17	29	30	67	12	89	100	132	63	32	15	16	602	46.6
1889	12	66	36	70	110	97	66	38	53	96	14	19	677	58.8
1890	66	2	30	101	92	88	67	118	153	32	108	1	858	56.5
Summe	232	248	430	578	787	982	900	812	710	515	445	423	6598	
Jahre	11	11	11	11	11	11	11	11	11	11	11	10	10	
Mittel	21.1	22.5	39.1	52.5	71.5	89.3	81.7	73.8	64.5	46.8	40.5	42.3	645.6	
Maxim.	66	66	68	101	133	160	160	132	153	96	108	95	858	
Minim.	3	2	22	18	12	18	36	12	23	15	6	1	483	
1886-90	27.8	23.8	40.2	65.4	82.0	89.8	68.0	89.0	64.0	43.8	45.6	35.8	675.2	
Skalka bei Mnischek														
H = 549 m					(*Moldau, Bojanowitzerbach*)								h_r = 1 m	
1879	28	46	36	63	93	108	75	37	39	26	82	16	649	34.3
1880	14	12	25	42	107	71	93	69	24	51	19	59	586	23.1
1881	5	11	54	29	100	90	93	79	54	46	8	14	583	39.2
1882	10	18	23	50	49	78	129	82	73	58	60	75	705	47.5

Niederschlagshöhe

Elbe

	Jan.	Febr.	März	April	Mai	Juni	Juli	Aug.	Sept.	Okt.	Nov.	Dec.	Jahr	Tages-Max.
1883	18	11	25	15	30	143	63	10	64	19	8			52.9
1885													520	
1886													646	
1887													492	
1888													674	
1889	8	61	45	80	131	72	92	39	51	94	20	35	728	78.4
1890	45	5	14	97	80	95	70	128	138	30	79	2	783	49.8
Summe Jahre													6366	
													10	
Mittel													636.6	
Maxim.													783	
Minim.													492	
1886-90													664.6	

Mnischek

H = 390 m (*Moldau, Bojanowitzerbach*) h_r = 1 m

1879	27	50	38	57	84	105	75	42	46	29	44	15	612	31.3
1880	11	13	23	50	92	57	93	114	44	79	18	60	654	26.2
1881	5	12	69	36	106	86	79	79	61	49	7	13	602	44.2
1882	*10*	21	21	53	56	61	110	95	80	60	73	76	*716*	42.5
1883	21	13	32	17	39	166	74	27	77	26	42?			63.5
1885	16	9	45	28	21	10	82	52	101	25	51	42	482	
1886													588	
1887													488	
1888													645	
1889							79	26	50	80	15	20		
1890	60	5	25	104	65	92	58	155	136	31	78	2	811	52.0

Čisowitz

H = 400 m (*Moldau, Bojanowitzerbach*) h_r = 1 m

1879	24	41	31	51	70	102	76	46	37	25	43	14	560	32.8
1880	13	13	31	64	83	62	103	135	40	67	20	71	702	29.2
1881	5	7	59	28	100	77	75	73	60	49	7	10	550	38.8
1882	11	23	19	56	54	70	103	79	46	61	75	76	673	36.8
1883	18	21	25	16	43	162	77	21	59	23				58.0
1885													443	
1886													622	
1887													452	
1888													638	
1889	12	36	32	72	91	71	94	34	55	77	12	11	597	34.5
1890	56	6	18	112	90	96	72	181	123	28	78	1	861	51.8
Summe Jahre													6098	
													10	
Mittel													609.8	
Maxim.													861	
Minim.													443	
1886-90													634.0	

Niederschlagshöhe

Elbe

Jilowischt [Forsthaus]

H = 358 m — (*Moldau, Bojanowitzerbach*) — h_r = 1 m

	Jan.	Febr.	März	April	Mai	Juni	Juli	Aug.	Sept.	Okt.	Nov.	Dec.	Jahr	Tages-Max.
1880							98	130	40	70		58		*46.8*
1881	2	10	50	24	43	38	59	24	41	33	6			28.9
1882	3	3	5	32	45	48	42	14	25			70		30.1
1883			19	17	35	150	112	21	100					
1886													604	
1887													388	
1888													372	
1889	6	32	27	55	80	78	62	29	31	22	11	21	454	41.5
1890	40	8	14	56	38	88	47	106	81	21	52	4	555	31.5
1886-90													474.6	

Paulushütte

H = 700 m* — (*Moldau, Beraun, Mies, Paulusbrunnerbach*) — h_r = 1 m

1879		175	41	64	64	96	154	70	66	73	116	38		28.0
1880	31	50	80	79	86	88	121							

Waldheim [*Ergänzungsstation*]

H = 608 m — (*Donau, Naab, Pfreimt, Zottbach*) — h_r = 1.1 m

1883	13	28	40	19	40	101	140	89	99	83	79	102	833	30
1884	75	24	20	12	56	113	70	97	44	169	50	110	840	34
1885	13	40	69	16										

Josefsthal [*Ergänzungsstation*]

H = 630* m — (*Donau, Naab, Pfreimt, Zottbach*) — h_r = 1 m

1879			21	69	37	72	145	69	37	91	114	62		
1880	57	50	73	81	83	102	168	105	85	181	89	203	1277	34.0
1881	31	52	133	60	77	80	67	139	91	66				
1882							136	151	112					
1883		23	45	19	40		138	83						

Inselthal [*Ergänzungsstation*]

H = 732 m — (*Donau, Naab, Pfreimt, Zottbach*) — h_r = 1 m

1879			34	83	53	100	161	74	43	78	109	68		
1880	32	53	77	76	90	87	157	88	96	172	87	159	1174	37.8
1881	31	65	98	72	66	113	79	170	99	86	32	66	977	43.5
1882	20	71	45	79	65	99	190	163	120	95	182	199	1328	49.6
1883	66	31	53		36	90	143	52	100	79	93			
1885	30	46	95	20	97	74	72	130	148	110	89	112	1023	39.3
1886	43	22	66	59	70	162	92	29	54	63	54	191	905	37.5
1887	13	18	97	30	158	34	64	74	21	37	55	119	720	28.5
1888	62	71	171	116	42	95	181	92	52	104	72	25	1083	30.7
1889	41	120	74	75	90	54	95	67	90	81	38	58	883	29.0
1890	162	9	38	63	101	116	98	252	98	127	144	6	1214	61.1

Niederschlagshöhe

Elbe

	Jan.	Febr.	März	April	Mai	Juni	Juli	Aug.	Sept.	Okt.	Nov.	Dec.	Jahr	Tages-Max.
Summe	500	506	848	673	868	1024	1332	1191	921	1032	955	1003	9307	
Jahre	10	10	11	10	11	11	11	11	11	11	11	10	9	
Mittel	50.0	50.6	77.1	67.3	78.9	93.1	121.1	108.3	83.7	93.8	86.8	100.3	1011.1	
Maxim.	162	120	171	116	158	162	190	252	148	172	182	199	1328	
Minim.	13	9	34	20	36	34	64	29	21	37	32	6	720	
1886-90	64.2	48.0	89.2	68.6	92.2	92.2	106.0	102.8	63.0	82.4	72.6	79.8	961.0	

Hals [Forsthaus]

H = 580* m — (*Moldau, Beraun, Mies, Weissenbach*) — h_r = 1 m

1879		88	46	65	28	74	112							
1880					86	50	99	82	80	121	78	174		*26.5*
1881	16		98			121	102	147	91	75				60.5

Heiligen bei Tachau

H = 490 m — (*Moldau, Beraun, Mies*) — h_r = 1 m

1879		77	26	66	36	68	92	51	43	62	93	34		22.9
1880	32	30		67	65	51						118		
1881	21	16	82	28	68				72	48		70		
1882			24	50		63	123	133		66	124			49.4
1883	62	6	39	2	24	69	74	35	82	61	26			
1885													556	
1886													620	
1887													480	
1888													720	
1889	12	59	28	47	50	68	70	37	56	50	11	17	505	26.8
1890	79	1	24	34	76	68	85	224	84	48	46	0	769	38.2
1886-90													618.8	

Neuhäusel bei Pfraumberg [*Ergänzungsstation*]

H = 560 m — (*Donau, Naab, Pfreimt*) — h_r = 1 m

1885	20	18	38	17	82	43	73	96	114	98	71	191	861	40.5
1886	17	22	64	23	39	67	90	17	30	54	39	129	591	25.0
1887	1	2	46	15	96	18	46	42	20	22	45	57	410	15.4
1888	37	44	58	36	2	73	85	27	21	23	26	14	447	24.0

Gottschau

H = 470 m — (*Moldau, Beraun, Mies*) — h_r = 1 m

1879		57	32	57	34	60	90	91	50	26	96	35		50.4
1880	20	31	43	89	93	55	149	148	75	104	41	101	949	34.8
1881	7	15	72	47	76	58	60	109	84	46	19	48	641	30.7
1882	8	39	22	57	66	65	123	109	85	*70*	91	83	818	36.9
1883	46	12	31	10	39	83	71	21	85	52	27			
1885	15	16	41	15	34	11	62	95	89	46	42	54	520	
1886	17	10	37	40	24	137	118	35	25	27	19	81	570	
1887	7	6	30	26	66	14	42	42	12	11	17	36	309	
1888	20	27	52	54	21	79	70	48	50	64	19	20	524	
1889	22	47	18	41	83	53	45	37	39	50	10	8	453	50.3
1890	68	3	24	18	58	39	49	180	86	32	51	1	609	34.7

Niederschlagshöhe

Elbe

	Jan.	Febr.	März	April	Mai	Juni	Juli	Aug.	Sept.	Okt.	Nov.	Dec.	Jahr	Tages-Max.
Summe Jahre	230 10	263 11	402 11	454 11	594 11	654 11	879 11	915 11	680 11	528 11	432 11	467 10	5393 9	
Mittel	23.0	23.9	36.5	41.3	54.0	59.5	79.9	83.2	61.8	48.0	39.3	46.7	597.1	
Maxim.	68	57	72	89	93	137	149	180	89	104	96	101	949	
Minim.	7	3	18	10	21	11	42	21	12	11	10	1	309	
1886-90	26.8	18.6	32.2	35.8	50.4	64.4	64.8	68.4	42.4	36.8	23.2	29.2	493.0	

Neu-Zedlisch

H = 492 m (*Moldau, Beraun, Mies, Kötschenbach*) h_r = 1 m

1879		47	26	66	39	76	116	70	32	57	37	40		32.0
1880	26	18	63	75	89	91	115	101	72	136	68	162	1016	36.2
1881	28	34	104	49	68	52	49	132	65	93	24	67	765	28.7
1882	16	60	48	65	53	87	149	106	84	74	168	100	1010	44.8

Gamnitz

H = 480* m (*Moldau, Beraun, Mies, Kötschenbach*) h_r = 1 m

1879		55	26	57	38	69	84	80	28	25	62	25		40.1
1880	17	20	14	25?	88	65	125	61	74	101	33	60	683	43.8
1881	16	19	65	33	85	72	46	99	64	38	17	34	588	47.2
1882	7	15	19	51	59	60	97	63	63	51	104	69	658	19.1
1883	37	6	21	11	19	97	90	22	72	47	22			27.5

Ruh bei Tachau [Forsthaus]

H = 786 m (*Moldau, Beraun, Mies, Hammerbach*) h_r = 1 m

1879		72	26	45	29	74	134	66	53	76	100	41		21.2
1880	35	45	70	66	79	74	113	99	92	137	74	182	1066	30.0
1881	14	39	109	49	74	78	92	137	90					

Schmelzthal

H = 620 m (*Moldau, Beraun, Mies, Hammerbach*) h_r = 1 m

1879		52	28	51	28	64	120	63	46	69	107	39		23.6
1880	49	31	70	69	77	69	106	91	43	117	39	125	886	28.2
1881	21	45	130	58	59	66	131	148	91	72	26	62	909	37.1
1882	24	50	42	57	108	112	153	150	105	83	138	134	1156	34.9
1883	52	34	37	19	42	91	112	38	93	70	58			25.3
1886													528	
1887													454	
1888													660	
1889	18	84	56	60	63	45	93	60	89	76	32	32	708	26.2

Promenhof

H = 530 m (*Moldau, Beraun, Mies, Hammerbach*) h_r = 2.3 m

1868											65	110		
1869	21	92	17	24	52	75	57	58	46	59	183	81	765	
1870	32	4	37	42	22	67	28	162	68	74	66	70	672	
1871	22	32	14	105	51	150	50	38	37	65	10	12	586	
1872	23	28	12	61	130	85	26	61	14	51	39	63	593	
1873	52	32	40	35	57	64	51	64	43	41	21	23	523	
1874	14	6	31	40	81	63	38	43	31	28	39	34	448	
1875	35	13	24	13										

Niederschlagshöhe

Elbe

	Jan.	Febr.	März	April	Mai	Juni	Juli	Aug.	Sept.	Okt.	Nov.	Dec.	Jahr	Tages-Max.
Kuttenplan														
H = 525 m					(*Moldau, Beraun, Mies, Hammerbach*)								h_r = 1 m	
1877						22	58	61	45	20	31	24		
1878	42	19	44	67	87	23	56	58	33	55	39	8	531	25
1879	25	30									38	19		
1880	22	10	44	21	70	44	102	69	73	81	20	54	610	26
1881							58	112	63	42	9	27		
1882	6	17	13	44	89	75	105	82	70	61	71	64	697	30
1883	23	10	10	5	35	65	74	29	76	39	18	20	404	17
1884	17	2	13	11	38	109	97	47	22	77	25	41	499	35
1885	8	14	28	17			13	83	59	31	53	29		
1886	16	5	27	48	31	88	101	15	52	14	15	65	477	50
1887	4	1	29	24	107	14	91	34	11	17	31	36	399	32
1888	19	36	71	56	55	120	86	74	42	66	34	10	669	32
1889	8	55	34	59	75	49	88	56	50	65	13	27	579	34
1890	78	4	27	29	75	61	91	204	87	46	44	1	747	36
Summe	268	203	340	381	662	670	1020	924	683	614	441	425	5612	
Jahre	12	12	11	11	10	11	13	13	13	13	14	14	10	
Mittel	22.3	16.9	30.9	34.6	66.2	60.9	78.5	71.1	52.6	47.2	31.5	30.4	543.1	
Maxim.	78	55	71	67	107	120	105	204	87	81	71	65	747	
Minim.	4	1	10	5	31	14	13	15	11	14	9	1	399	
1881-85							69.4	70.6	58.0	50.0	35.2	36.2		
1886-90	25.0	20.2	37.6	43.2	68.6	66.4	91.4	76.6	48.4	41.6	27.4	27.8	574.2	
Plan														
H = 513 m					(*Moldau, Beraun, Mies, Hammerbach*)								h_r = 1 m	
1879		49	25	46	31	58	100	64	51	35	92	32		34.1
1880	20		54	66	85	45	66	39		67	40			32.9
1881	8				39	76	47	84	47	31	13	33		
1882	12	26	17	57	53	45	97	78	59					
Vorder-Brand [Forsthaus]														
H = 650* m					(*Moldau, Beraun, Mies, Hammerbach*)								h_r = 1 m	
1879		63	20	66	27	48	124	60	41	83	104	46		24.8
1880	18	44	50	68	88	71								
1883		24		12	43	88	99							
Nacketendörflas														
H = 510 m					(*Moldau, Beraun, Mies, Hammerbach*)								h_r = 1 m	
1879		72	26	69	28	64	99	101	34	45	103	31		52.5
1880	36	37	55	67	94	72	92	62	67	109	71	138	900	26.3
1881	16	28	72	76	57	95	63	120	70	39	25	56	717	29.5
1882	24	45	36	51	68	79	107	132	87	73	120	118	940	32.0
1883	50	19	34	7	43	74	85	30	70	53	45			*17.2*
1885													520	
1886													460	
1887													462	
1888													640	
1889	9	41	24	29	70	56	60	44	42	62	12	12	461	36.3
1890	90	2	15	25	62	62	73	189	70	56	83	1	728	37.3
1886-90													550.2	

Niederschlagshöhe

Elbe

	Jan.	Febr.	März	April	Mai	Juni	Juli	Aug.	Sept.	Okt.	Nov.	Dec.	Jahr	Tages-Max.
Grafengrün [Forsthaus]														
H = 720 m					(*Moldau, Beraun, Mies, Amselbach*)								h_r = 1 m	
1879				63	30	71	142	63	83	53	126	46		51.0
1880	37	20	66	76	95	95	126	112	75	103	62	142	1009	45.9
1881	18	40		74	77	54	108	154	124	67	31	75		43.4
1882	24	33	45	47	84	82	111	121	67	75	142	102	933	33.3
1883	40	17	43	4	41	112	153	42	151	93	61			29.4
1885	25	33	45	14	56	34	90	80	88	77	66	94	702	
1886	29	22	80	80	67	158	133	44	67	28	40	94	842	
1887	8	6	37	13	80	27	27	37	20	29	78	62	424	
1888	46	61	61	40	88	110	147	94	40	83	24	26	820	
1889	23	100	46	41	66	74	107	70	68	65	34	42	736	32.3
1890	138	8	38	47	110	90	89	245	84	108	107	5	1069	44.4
Summe	388	340	461	499	794	907	1233	1062	867	781	771	688	6535	
Jahre	10	10	9	11	11	11	11	11	11	11	11	10	8	
Mittel	38.8	34.0	51.2	45.4	72.2	82.5	112.1	96.5	78.8	71.0	70.1	68.8	821.4	
Maxim.	138	100	80	80	110	158	153	245	151	108	142	142	1069	
Minim.	8	6	37	4	30	27	27	37	20	28	24	5	424	
1886–90	48.8	39.4	52.4	44.2	82.2	91.8	100.6	98.0	55.8	62.6	56.6	45.8	778.2	
Marienbad I														
H = 642 m					(*Moldau, Beraun, Mies, Amselbach*)								h_r = ? m	
1884					45	103	104	54	29	100	40	75		
1885	12	27	47	18	67	33	26	76	110	60	69	56	601	25
1886	46	23	61	55	76	144	75	23	52	19	6	18	598	33
1887	3	13	10	6	155	46	56	30	4	7	11	14	355	53
1888	53	74	81	52	55	122	118	90	33	66	25	15	784	38
1889	18	82	54	57	67	45	93	58	65	87	23	39	689	32
1890	98	4	33	31	71	78	85	183	95	58	77	2	815	54
1886–90	43.6	39.2	47.8	40.2	84.8	87.0	85.4	76.8	50.0	47.4	28.4	17.6	648.2	
Marienbad II														
H = 690 m					(*Moldau, Beraun, Mies, Amselbach*)								h_r = 1.6 m	
1867						75	80	23	25	73	103	122		
1868	70	101	67	85	14	42	29	57	22	51	170	51	759	69.5
1880					108	67	104	58						
1881														
1882					88	96	144	124	124					
1883					35	93	114	31						
1884					30	111	82	43	41					
1885														
1886	55	18	93	50	94	139	115	23	62					
1887					170	27	62	32	41					
1888					73	118	118	88	37					
1889					68	48	76	55	62					
1890					65	93	92	243	81					

28*

Niederschlagshöhe

Elbe

	Jan.	Febr.	März	April	Mai	Juni	Juli	Aug.	Sept.	Okt.	Nov.	Dec.	Jahr	Tages-Max.
Marienbad III														
H = 628 m					(*Moldau, Beraun, Mies, Amselbach*)								h_r = 1 m	
1890	130	8	38	28	70	82	84	224	83	66	76	3	892	53.2
Michelsberg														
H = 510 m					(*Moldau, Beraun, Mies, Amselbach*)								h_r = 1 m	
1879		56	28	54	35	68	84	107	37	33		30		66.1
1880	27	20	38	57	72	63	106	49	80	83	26	97	718	26.1
1881	14	22	81	48	55	27	58	104	60	50	16	48	583	25.0
1882	13	32	32	49	91		108	95	95	30	80	73		36.8
1883	36	17	22	22	27	50	105	29	82	45	32			*17.6*
1885	13	14	40	12	48	24	22	54	72	45	42	51	437	17.5
1886	26	6	46	40	37	101	134	24	35	56	19	84	608	78.5
1887	5	5	37	14	131	18	76	22	12	15	24	41	400	41.2
1888	32	43	70	51	59	118	103	55	34	67	25	13	670	50.0
1889	16	56	27	48	66	80	96	52	52	60	17	22	592	30.3
1890	73	3	28	38	34	38	72	255	58	52	71	2	724	42.8
Summe	255	274	449	433	655	587	964	846	617	536	352	461	4732	
Jahre	10	11	11	11	11	10	11	11	11	11	10	10	8	
Mittel	25.5	24.9	40.8	39.4	59.5	58.7	87.6	76.9	56.1	48.7	35.2	46.1	599.4	
Maxim.	73	56	81	57	131	118	134	255	95	83	80	97	724	
Minim.	5	3	22	12	27	18	22	22	12	15	16	2	400	
1886-90	30.4	22.6	41.6	38.2	65.4	71.0	96.2	81.6	38.2	50.0	31.2	32.4	598.8	
Mühlloh bei Pfraumberg [*Ergänzungsstation*]														
H = 650 m					(*Donau, Naab, Pfreimt, Tieflohbach*)								h_r = 1 m	
1879								82	38	67	95	49		
1880		45	54	82	98	89	113	64	73	151	53	134		39.5
1881		31		77	89	76	57	128	69	69	24	44		
1882	17	40		50		90	118	105	87	64		103		
1883	71		53	23			111			71	43			
1885													598	
1886													774	
1889	16	72	34	54	90	125	77	55	60	63	22	30	698	38.6
1890	86	4	39	40	109	72	64	218	103	74	76	4	889	39.6
Wierau bei Kladrau														
H = 440 m					(*Moldau, Beraun, Mies, Auhlawabach*)								h_r = 1 m	
1879		57	26	56	56	72	67	87	19	26	56	24		40.4
1880	12	23	39	48	98	85				94	24	80		
1881	14	17	64	38	51	32	65	82	58	39	14	37	511	33.5
1882	3	33	25	43	88	69	84	87	55	80	96	70	733	25.2
1883	30	4	23	6		99	115	25		43	20			
1885	12	24	13	11	61	19	46	37	88	20	24	30	385	30.2
1886	13	14	46	30	31	82	86	19	22	14	19	80	456	20.3
1887	14	9	28	15	84		24	23	7	12	53			*25.0*
1889	10	53	26	55	91	73	85	87	26	33	14	13	566	45.6
1890	56	4	11	29	72	62	56	219	157	23	48	1	738	54.5

Niederschlagshöhe

Elbe

	Jan.	Febr.	März	April	Mai	Juni	Juli	Aug.	Sept.	Okt.	Nov.	Dec.	Jahr	Tages-Max.
Mies														
H = 395 m					(*Moldau, Beraun, Mies*)								h_r = 1 m	
1875								33	52	76	93	56		
1876	10	56	58	31	28	141	92	40	79	21	32	39	627	58.3
1877	48	86	45	20	40	21	82	54	56	14	31	25	522	27.5
1878	53	23	36	24	88	25	42	57	28	43	29	20	468	27.7
1879	22	50	24	64	46	96	81	84	20	28	46	22	583	37.3
1880	13	24	36	60	106	66	74	58	66	102	23	67	695	27.5
1881	10	10	34	29	41	57	77	110	63	33	20	34	518	33.4
1882	6	28	17	49	46	70	99	90	66	54	77	54	656	27.1
1883	29	8	25	9	32	75	93	35	70	46	17	44	483	25.9
1884	36	11	14	5	13	104	95	65	23	72	22	55	515	32.9
1885	21	7	47	29	54	13	115	66	92	37	39	42	562	32.1
1886	18	9	39	31	27	93	92	15	66	21	15	81	507	32.2
1887	2	6	34	17	121	11	54	36	12	11	47	38	389	37.2
1888	18	39	58	70	85	95	82	54	45	77	22	5	650	73.0
Summe	286	357	467	438	727	867	1078	797	738	635	513	582	7175	
Jahre	13	13	13	13	13	13	13	14	14	14	14	14	13	
Mittel	22.0	27.5	35.9	33.7	55.9	66.7	82.9	56.9	52.7	45.4	36.6	41.6	557.8	
Maxim.	53	86	58	70	121	141	115	110	92	102	93	81	695	
Minim.	2	6	14	5	13	11	42	15	12	11	15	5	389	
1876-80	29.2	47.8	39.8	39.8	61.6	69.8	74.2	58.6	49.8	41.6	32.2	34.6	579.0	
1881-85	20.4	12.8	27.4	24.2	37.2	63.8	95.8	73.2	62.8	48.4	35.0	45.8	546.8	
Eisenhüttel														
H = 500 m					(*Moldau, Beraun, Mies, Grundbach*)								h_r = 1 m	
1881		14	65	33	42	69	70	114	70	51	15	33		31.5
1882					59	65	112		52	33	90	94		*45.0*
1883	12	7	13	4	16	96	179			16	13			
Schirnik														
H = 700* m					(*Moldau, Beraun, Mies, Neumarkterbach*)								h_r = 1 m	
1879				69	31	67	77	85	39	17	81	23		60.0
1880	6	4	31	58	116	123	122	57	89	133	69			56.0
1881	30	133	125	49	76	106	71	145	90	114	32	56	1027	40.4
1882		55	17	44	29	40		87	86	90	106	124		
1883	24	8	51	9		74								
Neuhof bei Weseritz														
H = 530 m					(*Moldau, Beraun, Mies, Neumarkterbach*)								h_r = 1 m	
1889	16	108	34	33	43	72	59	27	44	70	19	30	555	30.2
1890	68	12	39	54	40	46	56	194	73	54	88	3	727	55.2
Tschekerer bei Sahrat														
H = 670* m					(*Moldau, Beraun, Mies, Neumarkterbach, Weissmühlbach*)								h_r = 1 m	
1879			23	50	35	70	128	118	34	46	83			76.9
1880	26	24	61	76	90	56	105	62	56	97				28.4

Niederschlagshöhe

Elbe

	Jan.	Febr.	März	April	Mai	Juni	Juli	Aug.	Sept.	Okt.	Nov.	Dec.	Jahr	Tages-Max.
1881			76							68	29	41		
1882	10	5	15											
1883		5	20	9										
Schwammberg bei Weseritz														
H = 564 m				(*Moldau, Beraun, Mies, Neumarkterbach, Weissmühlbach*)										h_r = 1 m
1879		49	31	47	31	43	120	73		43		38		
1880				72		32		47		55	20			
1881					55		50	127	57	56	18	58		27.4
1882	15		30	65	64	87	119	103	73	86	107	86		35.5
1883	52	19	75	9	45	50	88	21	70	50	22			21.2
1885	25	21	52	19	56	14	60	68	82	38	64	45	544	
1886	36	21	77	35	34	104	93	28	22	34	18	96	598	
1887	5	9	64	32	87	21	50	18	9					
Trpist														
H = 400 m				(*Moldau, Beraun, Mies, Neumarkterbach*)										h_r = 1 m
1880				49	120	54	120	71	68	89	31	76		33.4
1881	7	18	55	24	58	71	76	123	61	30	10			37.9
1882				25	63	70	100	100	76			71		30.6
1883	12	11												
Frühbus bei Wscherau [Forsthaus]														
H = 440 m				(*Moldau, Beraun, Mies*)										h_r = 1 m
1879	*10*	36	21	48	29	90	55	95	14	25	52	19	494	34.8
1880	26	18	28	41	109	112	90	43	71	74	27	57	696	31.8
1881	11	10	38					61	52		7	12		20.9
1882	7	12						72	86	54	42	53		24.5
1883	27	5	23			62	92	27	96	45	24			
1885	14	10	19	7	26	23	80	65	85	28	41	28	426	
1886													607	
1887													434	
1888													590	
1889	10	38	11	56	44	100	63	34	31	68	11	8	474	48.2
1890	52	3	46	18	48	44	50	190	81	31	52	1	616	56.3
1886-90													544.2	
Harabaska [Forsthaus]														
H = 473 m				(*Moldau, Beraun, Mies, Weipernitzbach*)										h_r = 1 m
1879	*12*	44	25	59	65	87	83	140	19	28	55	23	640	50.0
1880	20	21	32	49	122	61	73	77	71	88	21	61	696	26.8
1881	13	13	78	35	39	75	68	102	67	42	13	29	574	39.7
1882	*10*	16	16	44	53	78	115	107	*80*	54	83	77	*733*	*32.3*
1883	12	5	27	12	14	106	89	30	103	46	26			
1885	17	13	50	22	51	13	131	68	85	40	46	40	576	
1886	20	8	40	41	43	123	74	15	32	18	14	82	510	
1887	6	2	34	19	110	11	56	47	19	8	52	36	400	

Niederschlagshöhe

Elbe

	Jan.	Febr.	März	April	Mai	Juni	Juli	Aug.	Sept.	Okt.	Nov.	Dec.	Jahr	Tages-Max.
1888	15	35	54	53	39	90	106	58	45	81	24	7	607	
1889	9	45	18	13	22	54	72	30	44	62	8	19	396	28.2
1890	30	4	11	32	50	70	63	200	123	33	43	1	660	60.0
Summe	164	206	385	379	608	768	930	874	688	500	385	375	5792	
Jahre	11	11	11	11	11	11	11	11	11	11	11	10	10	
Mittel	14.9	18.7	35.0	34.5	55.3	69.8	84.5	79.5	62.5	45.5	35.0	37.5	572.7	
Maxim.	30	45	78	59	122	123	131	200	123	88	83	82	733	
Minim.	6	2	11	12	14	11	56	15	19	8	8	1	396	
1886-90	16.0	18.8	31.4	31.6	52.8	69.6	74.2	70.0	52.6	40.4	28.2	29.0	514.6	

Grünhof bei Pilsen

H = 360 m (*Moldau, Beraun, Mies, Weipernitzbach*) h_r = 1 m

1879	11	38	13	50	33	106	73	71	18	20	39	18	490	54.2
1880	11	13	19	41	103	70	58	46	59	81	15	51	567	24.6
1881	12	11	60	32	41	45	52	79	60	34	12	22	460	30.3
1882	8	12	15	44	94	71	96	67	66	57	75	71	676	47.0

Pilsen

H = 305 m (*Moldau, Beraun, Mies*) h_r = ? m

1828	61	40	48	85	43	47	69	90	21	24	8	17	553	
1829	12	26	12	82	64	88	94	68	101	26	28	48	649	
1830	26	10	18	59	80	87	74	46	82	39	40	46	607	
1841				38	50	164	32	47	23	24	26	17		
1842	21	5	31	12	16	59	24	21	105	14	39	13	360	
1843	21	25	7	52	103	129	111	64	13	68	16	12	621	
1844	25	42	26	20	162	74	98	53	100	39	18	3	660	
1845	22	27	51	28	120	64	76	31	43	21	20	24	527	
1846	33	50	30	62	47	61	115	81	37	51	31	72	670	
1847	35	28	13	64	82	77	117	60	62	32	19	5	594	
1848	6	34	24	50	43	35	57	72	30	20	52	4	427	39.5
1849	14	20	14	74	54	56	41	48	42	90	32	29	514	30.5
1850	39	50	17	64	78	132	67	40	18	88	66	20	679	34.7
1852	25	31	14	26	21	84	30	34	23	16	42	7	353	40.4
1853	47	31	18	52	40	86		34	23	12				
1854	8	7	17	22	22	80	31	48	8	30	10	22	305	11.7
1855	6	15	21	15	66	76	51	212						
1863											25	17		
1864	2	13	24	13	48	77	78	24	82	16	10	2	389	27.5
1865	36	27	47	8	56	47	60	113	4	20	28	3	449	34.3
1866	6	34	40	23	91	51	82	39	28	1	31	48	474	36.1
1867	48	32	35	69	71	78	46	61	16	39	27	45	567	55.3
1868	31	16	26	50	23	29	109	14	18	43	65	38	462	24.8
1869	13	33	18	84	45	38	32	103	19	19	36	54	494	
1870	19	10	45	34	25	89	66	131	12	43	10	74	558	38.1
1871	21	25	10	53	13	80	62	19	32	22	31	10	378	24
1872	29	31	21	71	158	70	36	51	12	40	53	32	604	40
1873	17	37	37	37	46	126	34	23	21	34	16	4	432	50
1874	6	4	12	37	115	16	40	37	26	12		49		
1875	21	1	25	7	28	108	96	42	22	80	62	50	542	

Niederschlagshöhe

Elbe

	Jan.	Febr.	März	April	Mai	Juni	Juli	Aug.	Sept.	Okt.	Nov.	Dec.	Jahr	Tages-Max.
1876	13	11	59	49	55	116	53	50	80	12	32	39	569	30.7
1877	76	58	64	21	30	99	66	49	52	19	19	29	582	46.2
1878	15	17	48	64	76	38	74	54	28	45	22	19	500	23.2
1879	20	35	21	51	35	92	80	74	26	27	33	13	507	31
1880	14	6	13	53	111	69	58	61	46	63	15	42	551	26
1881	5	12	52	30	51	57	45	80	66	22	15	14	449	30
1882	3	9	11	37	47	60	91	58	50	46	61	36	509	
1883	24	1	12	9	15	68	69	19	91	47	31	30	416	
1884	17	7	29	14	10	164	108	80	13	59	21	40	562	50
1885	12	9	34	9?	40	15	113	51	95	43	31	39	491	23
1886	30	11	44	21	66	123	111	24	50	21	10	53	564	
1887	5	1	34	18	121	11	22	31	10	5				26
1888	6	16	57	42	19	84	100	57	45	69	24	1	520	
1889	2	35	21	51	48	88	58	28	35	68	6	19	459	29.2
Summe	892	932	1200	1760	2534	3292	2876	2422	1710	1509	1161	1139	19547	
Jahre	42	42	42	43	43	43	42	43	42	42	41	41	38	
Mittel	21.2	22.2	28.6	40.9	58.9	76.6	68.5	56.3	40.7	35.9	28.3	27.8	505.9	
Maxim.	76	58	64	85	162	164	117	212	105	90	66	74	679	
Minim.	2	1	7	7	10	11	22	14	4	1	6	1	305	
1841–45				30.0	90.2	98.0	68.2	43.2	56.8	33.2	23.8	13.8		
1846–50	25.4	36.4	19.6	62.8	60.8	72.2	79.4	60.2	37.8	56.2	40.0	26.0	576.8	
1866–70	23.4	25.0	32.8	52.0	51.0	57.0	67.0	69.6	18.6	29.0	33.8	51.8	511.0	
1871–75	18.8	19.6	21.0	41.0	72.0	80.0	53.6	34.4	22.6	37.6		29.0		
1876–80	27.6	25.4	41.0	47.6	61.4	82.8	66.2	57.6	46.4	33.2	24.2	28.4	541.8	
1881–85			27.6	19.8	32.6	72.8	85.2	57.6	63.0	43.4	31.8	31.8		

Wenzelsdorf bei Eisendorf

H = 790 m — (*Moldau, Beraun, Radbusa*) — h_r = 1 m

1879		129	39	62	61	102	136	102	21	100	91	64		29.8
1880	32	30	47	127	109	116	118	80	88	167	70	190	1174	44.0
1881	35	70	146	93	112	68	97			108	20	78		44.7
1882	18					111	114							
1883	63	17	61	25	66		193	53	99	94	65			

Eisendorf [Forsthaus] [*Ergänzungsstation*]

H = 570 m — (*Donau, Naab, Pfreimt*) — h_r = 1 m

1879	29	53	19	79	54	94	110	63	40	71	70	27	709	32.9
1880	21	30	31	57	76	90	116	69	92	137	45	116	880	33.3
1881	13	21	107	41	98	87	53	89	65	41	14	53	682	44.3
1882	13	20	29	43	57	57	77	116	85	56		45		20.1
1883	12	13		13	45	108	106	48	110	48	52			25.2
1886													663	
1887													474	
1889	26	94	38	52	127	94	44	56	64	44	15	28	682	53.0
1890	82	4	25	33	50	96	80	190	120	47	52	3	782	29.9

Neuhof bei Weissensulz

H = 490 m — (*Moldau, Beraun, Radbusa*) — h_r = 1 m

1879	*30*	60	23	88	53	90	103	112	29	63	89	47	787	33.2
1880	21	36	57	68	73	81	140	53	76	143	42	167	957	46.5

Niederschlagshöhe

Elbe

	Jan.	Febr.	März	April	Mai	Juni	Juli	Aug.	Sept.	Okt.	Nov.	Dec.	Jahr	Tages-Max.
1881	12	47	114	35	89	64	78	119	68	59	13	71	769	33.4
1882	14	67	43	55	51	98	126	74	85	61	157	138	969	34.2
1883	50	16	53	22	39	108	109	68	82	51	50			
1885													680	
1886													684	
1887													406	
1888													817	
1889	22	62	31	60	69	64	64	51	58	62	12	21	576	29.1
1890	62	4	31	46	58	86	87	174	117	75	98	2	840	34.7
1886-90													664.6	
Křebrscham (*Moldau, Beraun, Radbusa*) H = 500 m														h_r = 1 m
1884				16	34	112	68	73	12	73	17	51		
1885	15	12	36	21	70	18	47	50	76	38	51	28	462	39
1886	13	11	40	40	30	140	76	26	27	22	19	75	519	28
1887	5	6	29	26	100	11	53	40	11	13	53	29	376	20
Fichtenbach [*Ergänzungsstation*] (*Donau, Regen, Cham*) H = 400? m														h_r = 1 m
1876	21	175	194	73	52	82	80	89	121	27	62	45	1021	38.6
1877	70	176	69	62	22	114	52	65	92	46	54	63	885	47.5
Vollmau [*Ergänzungsstation*] (*Donau, Regen, Cham*) H = 480° m														h_r = 1 m
1880		34	51	88	124	92	104	97	91	116	67	224		56.3
1881	29	33	148	50	71	103	65	120	68	53	20	52	812	54.1
1882	21		27	39	89	98	120	97	55	73	171	103		43.4
1883	19	16	50	3	11	48	73	10	40	51	32			
Nepomuk bei Klentsch (*Moldau, Beraun, Radbusa*) H = 680 m														h_r = 1 m
1879			45	115	66	82	144	77	38	95	112	83		34.1
1880	93	49	42	107	156	130	117	87	106	175	61	235	1358	41.7
1881	41	59	105	41	73	93	85	134	92	46	23	61	853	35.3
1882	19	56	40	71	80	122	143	111	113	86	218	172	1231	40.0
1883	72	18	62	21	25	105	131	25	123	59	109			
1885	19	33	98	36	84	28	75	104	104	35	109	94	819	
1886	45	25	78	50	53	217	105	115	27	56	46	133	950	
1887	1	4	115	22	140	19	61	62	34	10	33	98	599	
1888	49	98	181	102	97	108	182	88	39	99	68	14	1125	
1889	51	198	78	82	75	68	59	109	89	61	42	48	960	27.2
1890	87	16	46	62	106	139	68	308	146	105	63	2	1148	50.0
Summe	477	556	890	709	955	1111	1170	1220	911	827	884	940	9043	
Jahre	10	10	11	11	11	11	11	11	11	11	11	10	9	
Mittel	47.7	55.6	80.9	64.5	86.8	101.0	106.4	110.9	82.8	75.2	80.4	94.0	986.2	
Maxim.	93	198	181	115	156	217	182	308	146	175	218	235	1358	
Minim.	1	4	40	21	25	19	59	25	27	10	23	2	599	
1886-90	46.6	68.2	99.6	63.6	94.2	110.2	95.0	136.4	67.0	66.2	50.4	59.0	956.4	

Niederschlagshöhe

Elbe

	Jan.	Febr.	März	April	Mai	Juni	Juli	Aug.	Sept.	Okt.	Nov.	Dec.	Jahr	Tages-Max.
Bischofteinitz (*Moldau, Beraun, Radbusa*) H = 377 m													h_r = 1 m	
1890	60	6	21	34	116	78	76	228	93	35	48	2	797	60.2
Filipsberg bei Taus [*Ergänzungsstation*] (*Donau, Regen, Cham*) H = 580 m													h_r = 1 m	
1879							112	105	26	58	77	61		
1880	31	10	14	38	112	91	83	87	93	154	48	100	861	29.4
1881	19	36	79	18	73	81	61	95	80	44	16	38	640	34.2
1882	10		34	69	49		132	101	87	68	181	137		44.0
1883	37	15	59	10	26	177	129	24	70	63	64			
1885													564	
1886	21	14	16	36	54	98	43	42	68	46	23	49	510?	
1887	1	2	12	13	41	21	57	76	26	9	22	55	335?	
1888	10	41	36	35	18	82	157	89	67	102	10	4	651	
1889	15	47	38	51	104	74	22	78	70	53	14	12	578	50.2
1890	64	4	37	58	80	133	73	216	120	101	111	2	999	63.4
1886-90	22.2	21.6	27.8	38.6	59.4	81.6	70.4	100.2	70.2	62.2	36.0	24.4	614.6?	
St. Lorenz (*Moldau, Beraun, Radbusa, Rubrinabach*) H = 550* m													h_r = 1 m	
1880		23	25	73	128	80	82	69	80	128	40	185		28.3
1881	62	57	84		34									
Taus (*Moldau, Beraun, Radbusa, Rubrinabach*) H = 428 m													h_r = 0.4 m, seit 1880 = 1? m	
1873	46	48	25	51	55	69	15	18		23	18	21		
1874	14	11	18	22	147	47	46	78	19	16	27	77	522	
1875	51	28	28	23	35	94	80	42	28	76	136	37	658	
1876	9	69	98	41	24	104	30	60	53	10	25	29	552	37.5
1877	40	92	38	43	35	116	62	52	56	18	29	22	603	39.2
1878	32	25	76	52	88	35	59	48	45	33	25	26	544	20.1
1879	20	63	25	61	72	49	65	71	15	14	39	37	531	36
1880	14	20	26	59	129	89	99	79	75	122	23	109	844	49
1881	17	20	63	47	74	97	76	92	77	33	18	55	669	36.1
1882	10	34	15	37	64	58	110	61	74	50	117	52	682	35.1
1883	27	6	13	15	22	135	95	26	48	45	42	47	521	28.2
1884	22	10	32	20	39	167	94	69	15	82	27	81	658	33.8
1885	17	19	52	24	34	16	38	100	94	50	44	56	544	31.7
1886	14	13	38	40	61	195	150	46	51	32	17	103	760	72.2
1887	5	4	51	9	110	11	56	60	17	10	46	41	420	26.4
1888	22	33	86	69	37	67	123	75	56	87	23	5	683	31.0
1889	13	66	32	75	52	59	40	63	61	44	12	11	528	22.1
1890	60	6	23	42	60	126	65	228	108	57	80	3	858	56.8
Summe	433	567	739	730	1138	1534	1303	1268	892	802	748	812	10577	
Jahre	18	18	18	18	18	18	18	18	17	18	18	18	17	
Mittel	24.1	31.5	41.1	40.6	63.2	85.2	72.4	70.4	52.5	44.6	41.6	45.1	612.3	
Maxim.	60	92	98	75	147	195	150	228	108	122	136	109	858	
Minim.	5	4	13	9	22	11	15	18	15	10	12	3	420	

Niederschlagshöhe

Elbe

	Jan.	Febr.	März	April	Mai	Juni	Juli	Aug.	Sept.	Okt.	Nov.	Dec.	Jahr	Tages-Max.
1876-80	23.0	53.8	52.6	51.2	69.6	78.6	63.0	62.0	48.8	39.4	28.2	44.6	614.8	
1881-85	18.6	17.8	35.0	28.6	46.6	94.6	82.6	69.6	61.6	52.0	49.6	58.2	614.8	
1886-90	22.8	24.4	46.0	47.0	64.0	91.6	86.8	94.4	58.6	46.0	35.6	32.6	649.8	

Neugedein

H = 461 m (*Moldau, Beraun, Radbusa, Rubrinabach*) h_r = 5.7 m

1888							120	91	55	79	32	15		
1889					84	64	39							

Herrstein bei Neugedein

H = 620 m (*Moldau, Beraun, Radbusa, Rubrinabach*) h_r = 1 m

1879		75	35	76	56	97	104	126	28	32	85	47		60.1
1880	22	19	25	64	124	99	99	129	81	128	34	127	951	36.6
1881	19	23	78	49	85	95	69	113	92	52	12	55	742	42.7
1882	15	33	25	49	54	93	182	103		59	128	97		53.7
1883	42	20	44	22	40	140	121	31	69	45	36			34.5
1885													619	
1886													826	
1888													791	
1889	16	55	46	76	71	95	49	70	46	42	31	24	621	28.2
1890	48	7	30	28	91	126	92	268	45	50	67	8	860	68.5

Wittuna I

H = 488 m (*Moldau, Beraun, Radbusa, Srbitzerbach*) h_r = 1.0 m

1887						10	50	73	14	7	77	33		
1888	14	24	54	60	77	122	116	91	67	82	23	7	737	39
1889	2	48	29	24	49	43	46	43	52	67	14	13	430	31
1890	29	5	21	47	74	66	82	198	127	38	38	3	728	50

Wittuna II

H = 468 m (*Moldau, Beraun, Radbusa, Srbitzerbach*) h_r = 1 m

1879		36	26	55	52	93	66	105	18	15	50	22		58.6
1880	21	20	16	72	113	101	86	75	69	102	29	70	774	30.3
1881	13	10	50	29	68	62	47	115	63	32	17	27	533	40.2
1882	14	34	16	45	33	96	124	88	61	52	81	87	731	37.5
1883	21	10	28	15	22	92	95	25	65	50	21	35	479	30.1
1885													581	
1886													700	
1887													430	
1888													794	
1889	6	51	33	58	77	62	60	53	47	56	15	15	533	28.4
1890	47	7	24	45	70	66	75	204	125	46	39	1	749	60.7
1886-90													641.2	

Holleischen

H = 380 m (*Moldau, Beraun, Radbusa*) h_r = 1 m

1879		48	24	43	66	78	77	147	17	36	50	30		55.5
1880	24	19	29	51	91	106	72	85	53	127	48	108	813	25.4
1881	24	40	91	51	61	137	84	87	76	33	21	10	715	57.6

Niederschlagshöhe

Elbe

	Jan.	Febr.	März	April	Mai	Juni	Juli	Aug.	Sept.	Okt.	Nov.	Dec.	Jahr	Tages-Max.
Hořina														
H = 390 m					(*Moldau, Beraun, Radbusa*)									h_r = 1 m
1884	11	15	29	12	5	59	25	57	44	80	19	47	403	
1885													436	
1886													697	
1887													458	
1888													779	
1889	9	64	39	65	79	70	78	47	54	54	10	16	585	29.0
1890	53	6	20	57	37	76	80	199	124	28	38	2	720	60.5
1886-90													647.8	
Ždiar bei Chudenitz														
H = 500* m					(*Moldau, Beraun, Radbusa, Merklinbach*)									h_r = 1 m
1879		67	31	77	50	79	73	116	21	32	56			68.8
Sichow														
H = 470* m					(*Moldau, Beraun, Radbusa, Merklinbach*)									h_r = 1 m
1879		60	32	68	62	75	77	117	21	28	55	34		70.0
1880	20	18	18	57	124	73	61	100	62	94	26	87	740	23.5
1881	13	14	66	43	92	93	48	51	75	42	10	32	579	40.5
1882	13	31	22	46	44	73				23	86	111		
1883	26	13	27	13	19		54		15	40	21			
1885													409	
1886	23	8	46	31	94	237	202	64			23	82	866	
1887	3	1	55	6	96	8	21	44	6	9	67	35	351?	
1888	19	24	66	66	36	93	122	75	42	70	8	10	631	
1889	11	58	43	52	101	104	44	39	41	39	20	9	561	53.0
1890	14	7	5	20	52	144	98	230	176	65	79	1	891	62.0
1886-90	14.0	19.6	43.0	35.0	75.8	117.2	97.4	90.4			39.4	27.4	660.0	
Ptenin														
H = 412 m					(*Moldau, Beraun, Radbusa, Merklinbach*)									h_r = 1 m
1879	21	30	24	54	52	71	75	89	18	20	51	18	523	50.0
1880	12	20	21	54	93	67	53	78	55	85	23	61	622	24.7
1881	8	8	39	25	40	49	32	60	65	34	7	19	386?	21.3
1882	8	11	11	32				76	71	58	73	47		
1883	17	9	32	8	16	49	82	*26*	*67*	56	22	31	415	
1884	32	5	59	34	1	154	96	65	10	88	17	61	622	
1885	22	7	17	14	44	22	10	72	104	43	44	37	436	
1886													578	
1890	38	4	5	37	43	74	50	127	87	41	34	1	541	34.2
Ježow bei Schwihau														
H = 440 m					(*Moldau, Beraun, Radbusa, Merklinbach*)									h_r = 1 m
1879	30	48	30	61	52	64	105	84	30	14	63	8	589	36.5
1880	24	27	21	57	118	85	46	107	54	120	38	84	781	28.7
1881	8	9	72	26	60	128	52	86	73	46	3	22	585	58.5
1882	8	22	22	56	105	106	148	83	70	53	171	53	897	53.5
1883	43	7	22	9	12	103	60	18	37	25	18	24	378	32.2
1884	19	10	*11*	17	10	166	108	69	19	65	12	30	536	
1885	4	4	30	18	23	32	32	84	89	38	52	30	436	

Niederschlagshöhe

Elbe

	Jan.	Febr.	März	April	Mai	Juni	Juli	Aug.	Sept.	Okt.	Nov.	Dec.	Jahr	Tages-Max.
1886													676	
1887													374	
1888													437	
1890	48	5	43	61	119	108	81	212	142	35	35	9	898	57.5
Summe Jahre													6587 11	
Mittel													598.8	
Maxim.													898	
Minim.													374	
1881-85	16.4	10.4	31.4	25.2	42.0	107.0	80.0	68.0	57.6	45.4	51.2	31.8	566.4	

Ruppau I

H = 430 m (*Moldau, Beraun, Radbusa, Merklinbach*) h_r = 1 m

1877	32	77	38	27	30	57	45	55	65	18	18	31	493	
1878	39	23	59	36	75	52	72	58	39	33	32	21	539	26.3
1879	20	49	22	50	40	68	67	65	21	27	44	20	493	29.1
1880	20	17	15	58	122	56	45	72	51	97	22	76	651	26.5
1881	11	8	48	40	90	67	40	77	84	34	14	20	533	53.0
1882	9	24	19	40	39	85	101	64	53	36	71	73	614	31.6
1883	20	11	12	16	21	75	64	24	64	47	24	25	403	34.1
1884	26	11	35	22	9	162	38	44	20	79	15	45	506	39.9
1885	11	14	42	21	41	20	53	57	89	32	36	30	446	18.3
1886	13	10	33	34	53	123	72	70	66	14	11	66	565	50.3
1887	6	4	26	12	100	19	43	56	14	6	54	31	371	31.5
1888	11	19	53	60	28	113	88	72	36	75	19	4	578	27.4
1889	8	48	28	52	95	54	68	35	47	55	13	14	517	38.0
1890	43	6	11	39	61	78	80	221	117	53	34	6	749	54.6
Summe	269	321	441	507	804	1029	876	970	766	606	407	462	7458	
Jahre	14	14	14	14	14	14	14	14	14	14	14	14	14	
Mittel	19.2	22.9	31.5	36.2	57.4	73.5	62.6	69.3	54.8	43.3	29.1	33.0	532.8	
Maxim.	43	77	59	60	122	162	101	221	117	97	71	76	749	
Minim.	6	4	11	12	9	19	38	24	14	6	11	4	371	
1881-85	15.4	13.6	31.2	27.8	40.0	81.8	59.2	53.2	62.0	45.6	32.0	38.6	500.4	
1886-90	16.2	17.4	30.2	39.4	67.4	77.4	70.2	90.8	56.0	40.6	26.2	24.2	556.0	

Ruppau II

H = 450 m (*Moldau, Beraun, Radbusa, Merklinbach*) h_r = 1 m

1877			39	34	31	51	49	50	61	18	20	30		
1878	38	23	55	34	71	52	66	62	42	32	33	21	529	23.7
1879	22	52	23	46	39	65	68	63	19	26	44	20	487	
1880	20	19	14	58	123	63	50	76	52	98	24	72	669	
1881	9	8	47	36	90	74	52	85	90	40	16	16	563	
1882	8	33	22	34	39	91	100	63	60	39	71	71	631	
1883	17	11	18	16	13	73	63	22	64	49	27	28	401	
1885													440	
1886													607	
1887													400	
1888													631	

Niederschlagshöhe

Elbe

	Jan.	Febr.	März	April	Mai	Juni	Juli	Aug.	Sept.	Okt.	Nov.	Dec.	Jahr	Tages-Max.
Merklin I														
H = 392 m					(*Moldau, Beraun, Radbusa, Merklinkabach*)								h_r = 1 m	
1879	22	46	21	50	48	72	72	88	13	26	44	17	519	48.5
1880	12	11	13	37	113	59	78	77	75	97	27	84	683	31.2
1881	6	8	41	25	53	72	52	113	80	38	8	19	515	56.9
1882	6	24	21	46	27	103	100	*80*	70	49	75	51	652	34.0
1883	18	6	21	10	21	71	75	*18*	65	52	22	31	410	
1884	16	13	*25*	24	11	170	98	68	44	88	10	57	624	
1885	14	9	29	16	45	41	27	63	114	45	46	50	499	
1886	21	12	49	58	66	148	107	48	87	12	17	37	662	
1887	0?	11	31	11	97		71				62		425	
1888													709	
1889	2	26	10	47	64	51	61	38	58	62	10	12	441	29.5
1890	82	12	14	43	82	60	77	216	127	43	41	2	799	52.3
Summe	199	178	275	367	627	847	818	809	733	512	362	360	6938	
Jahre	11	11	11	11	11	10	11	10	10	10	11	10	12	
Mittel	18.1	16.2	25.0	33.4	57.0	84.7	74.4	80.9	73.3	51.2	32.9	36.0	583.1	
Maxim.	82	46	49	58	113	170	107	216	127	97	75	84	799	
Minim.	0?	6	10	10	11	41	27	*18*	13	12	8	2	410	
1881-85	12.0	12.0	27.4	24.2	31.4	91.4	70.4	*68.4*	74.6	54.4	32.2	41.6	540.0	
1886-90													607.2	
Merklin II														
H = 392 m					(*Moldau, Beraun, Radbusa, Merklinbach*)								h_r = 1.0 m	
1885							7	59	110	43	44	28		
1886	16	10	38	57	69	144	95	45	74	18	17	75	658	
1887	7	4	30	16										
Marschgrafen bei Staab [Forsthaus]														
H = 392 m					(*Moldau, Beraun, Radbusa, Merklinkabach*)								h_r = 1 m	
1879	*20*	46	20	38	44	81	66	90	12	19	40	23	499	47.1
1880	18	14	23	57	105	69	83	54	61	129	17	60	690	40.0
1881	12	9	53	45	47	109	50	101	53	44	9	19	551	65.0
1882	14	21	18	54	57	78	84	50	54	56	88	88	662	34.0
1883	23	13	22	12	32	41	55	26	69	46	17	*25*	381	
1884	16	16	40	24	21	157	119	70	36	66	16	50	631	
1885													503	
1886													574	
1887													435	
1888	10	24	51	69	15	90	107	69	58	90	25	5	613	
1889	6	44	21	62	55	52	61	33	45	56	7	14	456	26.0
1890	46	5	22	37	67	65	15	197	125	31	36	1	647	50.5
1881-85													545.6	
1886-90													545.0	
Chotieschau bei Staab														
H = 360 m					(*Moldau, Beraun, Radbusa*)								h_r = 1 m	
1879		33	20	35	41	70	72	77	13	15	36	15		36.7
1880	17	15	16	46	94	60	82	49	57	63	16	55	570	45.9

Niederschlagshöhe

Elbe

	Jan.	Febr.	März	April	Mai	Juni	Juli	Aug.	Sept.	Okt.	Nov.	Dec.	Jahr	Tages-Max.
1881	7	9	52	42	54					46	18	15		
1882	14	17	18	46	43	63	50	40	25		92	65		25.1
1883	23	12	22	12		65			65	48				
1885	11	14	43	21	34	13	56	41	82	30	28	22	395?	
1886	16	4	37	39	86	115	58	32	36	*17*	*9*	11	460	
1889	9	64	39	65	22	43	25	30	49	22	10	16	394?	23.0
1880	79	1	22	28	44	54	46	174	112	28	29	1	618	48.5

Dneschitz

H = 370 m (*Moldau, Beraun, Radbusa*) h_r = 1 m

1890					74	60	54	202	106	30	35	2		

Chlumčan

H = 390 m (*Moldau, Beraun, Radbusa*) h_r = 1 m

1879		24	15	60	42	54	45	60	31	6	20	33		
1880	5	3	9	14	108	117	68	49	32	67	13	40	525	
1889	7	45	17	64	74	58	53	38	45	64	4	28	497	29.3
1890	49	6	42	42	86	80	60	207	110	28	30	1	741	63.0

Wysoka bei Dobrzan [Forsthaus]

H = 450 m (*Moldau, Beraun, Radbusa*) h_r = 1 m

1879	*18*	41	25	72	40	93	88	65	25	20	52	16	555	26.7
1880	18	16	27	49	112	87	81	53	55	80	14	60	652	31.1
1881	7	9	51	32	47	137	46	94	74	39	15	19	570	64.0
1882	8	23	20	39	58	73	124	87	61	40	65	84	682	50.7
1883	15	7	10	7	22	87	78	17	79	44	9	*24*	399	
1885	13	16	52	16	38	23						31	470	
1886	15	8	35	55	110	152	*72*	53	19	*25*	11	70	625	
1887	5	4	32	23	107		44	52	14			43	425	
1888	16	*25*	52	*69*	13	65	122	84	51	96	20	7	620	
1889	13	50	25	66	96	63	53	30	42	66	4	17	525	67.5
1890	54	3	31	53	88	105	73	189	100	29	36	3	764	54.4
Summe	182	202	360	481	731	885	781	724	520	439	226	374	6287	
Jahre	11	11	11	11	11	10	10	10	10	9	9	11	11	
Mittel	16.5	18.4	32.7	43.7	66.5	88.5	78.1	72.4	52.0	48.8	25.1	34.0	576.7	
Maxim.	54	50	52	72	112	152	124	189	100	96	65	84	764	
Minim.	5	3	10	7	13	23	44	17	14	20	4	3	399	
1886–90	20.6	18.0	35.0	53.2	82.8		72.8	81.6	45.2			28.0	591.8	

Littitz [Forsthaus]

H = 366 m (*Moldau, Beraun, Radbusa, Wiesenbach*) h_r = 1 m

1879		25	16	55	38	111	69	66	25	28	36	9		55.0
1880	14	13	20	48	110	77	82	79	53	72	14	48	630	26.2
1881	6	14	47	26	47	61	47							

Niederschlagshöhe

Elbe

	Jan.	Febr.	März	April	Mai	Juni	Juli	Aug.	Sept.	Okt.	Nov.	Dec.	Jahr	Tages-Max.
Storn bei Eisenstein														
H = 950 m					(*Moldau, Beraun, Radbusa, Angelbach*)								h = 1 m	
1879				100	91	106	224	104	38	125	104	82		
1880	38	40	80	86	176	151	161	106	95	185	116	204	1438	31.8
1881	27	46	178	49	60	158	104	123	121	70	39	68	1043	32.6
1882	17	32	22	45	79	147	158	102	42	35	259	225	1163	51.5
1885	21	24	82	17	86	50	104	102	140	115	147	142	1030	55.0
1886	58	38	114	70	52	156	131	96	50	72	40	189	1066	41.7
1887	7	19	115	24	189	50	122	127	49	36	82	114	934	54.0
1888	59	54	212	85	35	126	242	188	105	111	93	23	1333	55.6
1889	32	133	81	64	91	130	82	122	188	99	49	63	1134	50.2
1890	157	15	54	113	120	161	154	313	167	184	178	2	1618	89.3
Summe	416	401	938	653	979	1235	1482	1383	995	1032	1107	1112	10759	
Jahre	9	9	9	10	10	10	10	10	10	10	10	10	9	
Mittel	46.2	44.6	104.2	65.3	97.9	123.5	148.2	138.3	99.5	103.2	110.7	111.2	1192.8	
Maxim.	157	133	212	113	189	161	242	313	188	185	259	225	1618	
Minim.	7	15	22	17	35	50	82	96	38	35	39	2	934	
1886-90	62.6	51.8	115.2	71.2	97.4	124.6	146.2	169.2	111.8	100.4	88.4	78.2	1217.0	
Osserhütten														
H = 780 m					(*Moldau, Beraun, Radbusa, Angelbach*)								h_r = 1 m	
1879							171	105	46	98	97	69		
1880	61	41	56	108	185	136	127	123	59	112	84	188	1280	29.5
1881	32	44	153	86	131	149	129	184	158	61	44	77	1248	46.5
1882	33	58	38	79	112	152	163	188	100	79	190	186	1378	48.0
1883	75	23	41	22	49	163	136	58	85	81	89			41.1
1885	8	39	134	18	120	48	80	144	221	103	142	126	1183	67.5
1886	63	23	80	66	96	197	85	83	50	64	60	199	1066	60.5
1887	8	18	131	35	188	51	137	83	35	32	68	100	886	49.1
1888	91	99	280	100	23	117	232	152	113	102	106	28	1443	35.8
1889	56	379	107	77	121	99	106	101	180	115	27	54	1422	75.7
1890	183	10	74	117	126	163	160	286	173	197	195	3	1687	91.9
Summe	610	734	1094	708	1151	1275	1526	1507	1220	1044	1102	1030	11593	
Jahre	10	10	10	10	10	10	11	11	11	11	11	10	9	
Mittel	61.0	73.4	109.4	70.8	115.1	127.5	138.7	137.0	110.9	94.9	100.2	103.0	1241.9	
Maxim.	183	379	280	117	188	197	232	286	221	197	195	199	1687	
Minim.	8	10	38	18	23	48	80	58	35	32	27	3	886	
1886-90	80.2	105.8	134.4	79.0	110.8	125.4	144.0	141.0	110.2	102.0	91.2	76.8	1300.8	
Bistritz an der Angel														
H = 430 m					(*Moldau, Beraun, Radbusa, Angelbach*)								h_r = 1 m	
1879					73	85	81	117	34	34		32		47.9
1880	15	18	17	77	143	94	113	170	71	107	48	120	993	38.2
1881	11	10	87	39	84	68	84	71	84	59	15	42	654	31.7
1882	14	24	21	43	83	91								
1883		20	28	15	21	120	89	68	44	46	30			36.8
1885	14	22	60	30	61	60	70	108	130	43	72	69	739	

Niederschlagshöhe

Elbe

	Jan.	Febr.	März	April	Mai	Juni	Juli	Aug.	Sept.	Okt.	Nov.	Dec.	Jahr	Tages-Max.
1886	29	13	44	46	60	132	109	38	64	35	23	140	733	
1887	9	14	80	19	131	26	58	64	22	21	43	42	529	
1888	24	26	72	94	27	129	144	109	75	79	24	9	812	
Fuchsberg [*Ergänzungsstation*]														
H = 580 m						(*Donau, Regen, Cham*)								h_r = 1 m
1879							101	120	24	47	81	44		68.5
1880	29	20	23	73	158	98	156	198	88	116	54	140	1153	69.0
1881	21	22	93	34	60	131	58	104	108	59	19	64	773	65.0
1882	20	41	32	54	75	117	154	111	100	68	135	131	1038	47.5
1883	26	18	36	25	21	79	101	51	70	71	32			25.0
Modlin														
H = 620* m						(*Moldau, Beraun, Radbusa, Angelbach*)								h_r = 1 m
1879	32	74	19	96	76	154	117	81	58	32	61	54	854	33.0
1880	18	26	25	61	136	93	108	157	91	119	36	145	1015	34.5
1881	15	22	80	42	78	110	74	113	100	64	6	62	766	55.6
1882	13	42	30	48	68	110	160	*100*	98	56	132	112	969	36.1
1883	41	20	34	22	26	85	130	40	64	42	35			
1885	20	22	55	18	60	23	74	94	129	50	80	47	672	
1886	32	17	58	46	42	146	113	38	71	22	26	98	709	
1887	12	9	45	19	71	20	37	42	15	18	50	36	374?	
1888	26	40	63	62	26	101	103	111	64	74	32	8	710	
1889	15	63	31	54	89	80	47	79	64	61	20	31	634	28.7
1890	55	9	24	51	76	126	87	210	123	75	77	3	916	52.9
Summe	279	344	464	519	748	1048	1050	1065	877	613	555	596	7619	
Jahre	11	11	11	11	11	11	11	11	11	11	11	10	10	
Mittel	25.4	31.3	42.2	47.2	68.0	95.3	95.5	96.8	79.7	55.7	50.5	59.6	747.2	
Maxim.	55	74	80	96	136	154	160	210	129	119	132	145	1015	
Minim.	12	9	19	18	26	20	37	38	15	18	6	3	374?	
1886-90	28.0	27.6	44.2	46.4	60.8	94.6	77.4	96.0	67.4	50.0	41.0	35.2	668.6	
Glosau														
H = 512 m						(*Moldau, Beraun, Radbusa, Angelbach*)								h_r = 1 m
1879		52	14	85	59	145	168	81	53	26	50	49		31.1
1880	24	16	28	70	114	117	115	117	82	107	46	148	984	53.9
1881	22	25	88	40	66	109	76	114	96	58	14	54	762	51.4
1882	13	47	34	49	72	98	142	89	74	60	129	123	930	32.2
1883	44	28	36	21	26	125	110	24	79	58	47			31.0
1885													688	
1886													754	
1887													556	
1888													884	
1889	15	81	57	53	97	99	84	74	79	64	23	37	763	30.6
1890	78	8	28	64	78	116	90	234	146	81	76	3	1002	63.9
1886-90													791.8	

Niederschlagshöhe

Elbe

	Jan.	Febr.	März	April	Mai	Juni	Juli	Aug.	Sept.	Okt.	Nov.	Dec.	Jahr	Tages-Max.
Klattau														
H = 412 m					(*Moldau, Beraun, Radbusa, Angelbach*)								h_r = 1 m	
1875			22	20	45	142	102	23		76	84	45		
1876	13	65	70	54	32	104	61	64	67	7	20	32	589	24.1
1877	40	108	50	50	36	84	62	56	54	19	20	14	593	25.1
1878	52	25	58	42	64	59	51	54	53	34	38	21	551	
1879	18	50	19	58	45	68	77	95	17	32	50	26	555	42.2
1880	16	15	24	53	133	90	110	67	40	94	29	82	753	37.7
1881	12	11	60	36	88	82	65	70	76	39	12	23	574	34.0
1882	12	27	18	28	62	92	103	77	70	51	86	78	704	25.5
1883	29	16	24	16	28	101	63	30	52	40	28	35	462	24.9
1884	21	11	33	29	14	187	121	101	27	85	20	45	694	44.7
1885	16	13	40	18	35	29	44	63	94	28	53	28	461	21.2
1886	17	13	47	31	47	146	72	42	79	2	13	95	604	28.6
1887	12	6	39	20	85	16	54	43	20	7	57	45	404	23.4
1888	22	27	63	94	33	99	109	125	58	73	24	6	733	31.2
1889	16	74	48	56	133	95	43	46	68	45	7	18	649	36.0
1890	53	3	32	51	58	74	74	216	146	63	58	7	835	59.4
Summe	349	464	647	656	938	1468	1211	1172	921	695	599	600	9161	
Jahre	15	15	16	16	16	16	16	16	15	16	16	16	15	
Mittel	23.3	30.9	40.4	41.0	58.6	91.8	75.7	73.3	61.4	43.4	37.4	37.5	614.7	
Maxim.	53	108	70	94	133	187	121	216	146	94	86	95	835	
Minim.	12	3	18	16	14	16	43	23	17	2	7	6	404	
1876-80	27.8	52.6	44.2	51.4	62.0	81.0	72.2	67.2	46.2	37.2	31.4	35.0	608.2	
1881-85	18.0	15.6	35.0	25.4	45.4	98.2	79.2	68.2	63.8	48.6	39.8	41.8	579.0	
1886-90	24.0	24.6	45.8	50.4	71.2	86.0	70.4	94.4	74.2	38.0	31.8	34.2	645.0	
Sekryt bei Klattau [Forsthaus]														
H = 470 m					(*Moldau, Beraun, Radbusa, Angelbach*)								h_r = 1 m	
1880	14	21	39	57	114	85	82	91	75	99	35	99	811	23.7
1881	10	11	77	38	76	95	49	115	84	49	12	30	646	33.7
1882	12	34	22	40	56	104	139	67	53		98	78		37.4
1883	30	20	18							64				
1885													591	
1886													674	
1887													319?	
1888													702	
1889	10	50	40	54	90	78	58	50	60	65	11	17	583	28.8
1890	66	1	22	54	72	101	78	199	141	54	55	1	844	51.5
1886-90													624.4	
Bitow [Hegerhaus]														
H = 520* m					(*Moldau, Beraun, Radbusa, Angelbach*)								h_r = 1 m	
1879		61	27	73	50	94	77	104	26	36	62	39		44.2
1880	19	17	17	45	76	56	54	99	61	64	30	77	615	40.2
1881	15	14	69	42	67	94	66	94	92	55	13	33	654	39.2
1882	11	24	24	26	56	83		76	79	54	125	91		
1883	11	10	29	26	27	124	103	31	71	53	24			31.0
1885	15	20	49	26	52	19	49	135	132	42	52	36	627	
1886	28	19	57	41	52	108	78	21	60	21	24	112	621	
1887	6	11	46	18	100	18	29	44	18	14	33	44	381	
1888	35	33	76	82	37	87	119	115	47	74	26	10	741	

Niederschlagshöhe

Elbe

	Jan.	Febr.	März	April	Mai	Juni	Juli	Aug.	Sept.	Okt.	Nov.	Dec.	Jahr	Tages-Max.
Noviny bei Schwihau														
H = 550* m					(*Moldau, Beraun, Radbusa, Angelbach*)								h_r = 1 m	
1879		51	21	67	48	77	88	91	26	36	45	25		31.7
1880	23	18	21	59	117	84	67	96	64	102	35	105	791	23.9
1881	13	15	59	37	81	144	47	90	71	52	10	32	651	61.8
1882	13	34	18	49	77	100	155	109	74	56	93	75	853	55.4
1883	23	14	21	21	28	112	84	25	82	54	35			32.6
1885													620	
1886													650	
1887													488	
1888													554	
1889	7	33	20	49	82	66	62	35	57	35	12	19	477	
1890	44	2	29	38	68	80	81	152	116	43	25	2	680	
1886-90													569.8	
Kamenik bei Schwihau														
H = 470* m					(*Moldau, Beraun, Radbusa, Angelbach*)								h_r = 1 m	
1879		51	23	61	42	75	93	80	18	26	44	35		30.2
1880	28	15	21	43	104	94	70	79	67	98	34			28.3
1881	10	12	52	38	92	123	40	87	74	50	8	24	610	35.8
1882	11	31	17	37	48	90	158	67	76	49	85	87	756	38.5
1883	22	7	22	20	26	97	61							
Kronpořitsch														
H = 370 m					(*Moldau, Beraun, Radbusa, Angelbach*)								h_r = 1 m	
1877	28	68	23	26	31	65	49	41	58	18	19	40	466	
1878	26	8	50	34	69	47	70	44	36	34	25	26	469	21.0
1879	14	44	19	48	50	67	76	69	22	13	55	19	496	20.3
1880	17	15	15	53	89	68	74	91	46	92	18	86	664	31.0
1881	6	13	24	21	56	78	27	49	56	34	6	12	382	33.6
1882	10	29	14	34	66	87	121	81	48	31	72	85	678	40.0
1883	34	11	22	23	22	92	82	24	64	49	29	25	477	28.1
1884	22	16	36	28	11	196	116	48	26	90	18	44	651	44.0
1885	12	13	55	19	51	38	53	93	102	38	40	27	541	
1886	15	14	38	45	98	138	75	35	41	13	14	69	595	
1887	4	6	40	16	114	22	46	48	18	10	73	35	432	
1888	14	27	57	70	25	94	87	97	55	74	24	8	632	
Summe	202	264	393	417	682	992	876	720	572	496	393	476	6483	
Jahre	12	12	12	12	12	12	12	12	12	12	12	12	12	
Mittel	16.8	22.0	32.7	34.8	56.8	82.7	73.0	60.0	47.7	41.3	32.8	39.7	540.3	
Maxim.	34	68	57	70	114	196	121	97	102	92	73	86	678	
Minim.	4	6	14	16	11	22	27	24	18	10	6	8	382	
1881-85	16.8	16.4	30.2	25.0	41.2	98.2	79.8	59.0	59.2	48.4	33.0	38.6	545.8	
Kbell I														
H = 445 m					(*Moldau, Beraun, Radbusa, Angelbach*)								h_r = 1 m	
1877	37	59	47	40	37	47	100	58	43	18	22	27	535	
1878	46	18	75	53	64	92	70	53	56	30	41	23	621	34.3

Niederschlagshöhe

Elbe

	Jan.	Febr.	März	April	Mai	Juni	Juli	Aug.	Sept.	Okt.	Nov.	Dec.	Jahr	Tages-Max.
1879	26	43	30	56	39	79	86	83	22	22	50	22	558	28.9
1880	18	15	20	41	106	58	61	82	55	79	26	80	641	23.8
1881	13	14	49	35	96	100	44	70	69	40	14	22	566	54.5
1882	9	29	18	43	60	90	145	85	65	45	80	70	739	35.8
1883	24	10	23	17	29	86	66	30	52	50	41	24	452	35.0
1884	20	13	34	29	10	213	99	49	24	83	17	39	630	53.0
1885	11	12	48	19	53	65	51	90	93	29	45	39	555	
1886	16	12	38	41	73	132	69	42	36	14	14	74	561	
1887	6	6	35	21	105	19	40	69	18	8	67	32	426	
1888	20	24	32	48	12	76	80	79	58	63	55	19	566	
1889	6	42	22	42	233	56	44	40	49	57	7	1	599	180.0
1890	45	5	16	46	94	89	73	304	129	36	44	0	881	75.5
Summe	297	302	487	531	1011	1202	1028	1134	769	574	523	472	8330	
Jahre	14	14	14	14	14	14	14	14	14	14	14	14	14	
Mittel	21.2	21.6	34.8	37.9	72.2	85.9	73.4	81.0	54.9	41.0	37.4	33.7	595.0	
Maxim.	46	59	75	56	233	213	145	304	129	83	80	80	881	
Minim.	6	5	16	17	10	19	40	30	18	8	7	0	426	
1881–85	15.4	15.6	34.4	28.6	49.6	110.8	81.0	64.8	60.6	49.4	39.4	38.8	588.4	
1886–90	18.6	17.8	28.6	39.6	103.4	74.4	61.2	106.8	58.0	35.6	37.4	25.2	606.6	

Kbell II

H = 445 m (*Moldau, Beraun, Radbusa, Angelbach*) h_r = 1 m

1878	42	17	73	50	58	89	70	46	51	29	40	24	589	31.8
1879	26	45	26	57	43	92	88	89	25	23	56	24	594	
1880	20	18	18	39	120	89	74	94	53	85	28	84	722	
1881	15	15	46	36	98	119	44	72	70	42	14	19	590	
1882	8	29	16	43	60	90	145	87	69	49	78	71	745	
1883	23	11	23	17	24	86	66	30	52	50	42	23	447	
1885													612	
1886													584	
1887													448	
1888													582	
Summe													5913	
Jahre													10	
Mittel													591.3	
Maxim.													745	
Minim.													447	

Břeskowitz

H = 416 m (*Moldau, Beraun, Radbusa, Angelbach*) h_r = 1 m

1877		70	37	32	20	37	41	45		17		24		
1878	38	8	58	39	54	59	68	59	42	36	24	17	502	23.6
1879	19	36	25	55	41	69	74	72	20	21	44	19	495	
1880	16	16	18	46	93	70	52	83	48	72	21	57	592	
1881	12	9	29	19	52	86	38	66	75	32	8	25	451	
1882	9	27	15	26	58	79	120	70	60	46	63	54	627	
1883	12	6	28	18	14	62	65	25	56	60	30	19	395	
1884	12	11	39	18	6	131	71	51	22	90	25	41	517	

Niederschlagshöhe

Elbe

	Jan.	Febr.	März	April	Mai	Juni	Juli	Aug.	Sept.	Okt.	Nov.	Dec.	Jahr	Tages-Max.
Nezditz I														
H = 400 m					(*Moldau, Beraun, Radbusa, Angelbach*)								h_r = 1 m	
1877			38	36	24	75	51	55	95	20	20	25		
1878	45	25	68	40	68	69	79	74	53	45	33	20	619	26.2
1879	22	55	27	48	37	69	65	59	21	27	57	21	508	
1880	25	22	22	51	88	90	74	76	60	80	22	71	681	
1881	14	10	52	42	76	82	57	98	86	60	13	26	616	
1882	10	35	30	40	74	92	130	78	68	49	74	76	756	
1883	27	12	20	15	15	81	59	20	60	45	29	28	411	
1884	17	12	33	28	10	165	98	43	17	74	17	40	554	
1885	14	14	74	25	27	40	45	84	102	44	33	40	542	
1886	13	12	40	45	115	143	71	36	59	16	17	27	594	
1887	12	4	32	17	115	19	52	54	17	13	94	18	447	
1888	22	25	47	72	23	109	103	92	45	85	21	10	654	
1889	6	59	27	56	145	58	64	33	50	64	10	11	583	74.8
1890	55	6	25	51	98	85	77	209	61	22	24	2	715	73.7
Summe	282	291	535	566	915	1177	1025	1011	794	644	464	415	7680	
Jahre	13	13	14	14	14	14	14	14	14	14	14	14	13	
Mittel	21.7	22.4	38.2	40.4	65.4	84.1	73.2	72.2	56.7	46.0	33.1	29.6	583.0	
Maxim.	55	59	74	72	145	165	130	209	102	85	94	76	756	
Minim.	6	4	20	15	10	19	45	20	17	13	10	2	411	
1881–85	16.4	16.6	41.8	30.0	40.4	92.0	77.8	64.6	66.6	54.4	33.2	42.0	575.8	
1886–90	21.6	21.2	34.2	48.2	99.2	82.8	73.4	84.8	46.4	40.0	33.2	13.6	598.6	
Nezditz II														
H = 355 m					(*Moldau, Beraun, Radbusa, Angelbach*)								h_r = 1 m	
1877		59	38	31	26	66	47	48	55	17	16	26		
1878	40	25	65	34	68	75	78	73	53	50	32	20	613	30.1
1879	22	56	27	49	38	70	58	66	21	27	55	21	510	
1880	26	17	19	45	89	78	64	84	40	78	24	74	638	
1881	10	9	55	33	74	69	51	59	71	41	8	17	497?	
1882	8	26	15	41	64	81	116	68	57	42	80	71	669	
1883	27	12	18	20	23	83	63	24	54	45	26	22	417	
1885													490	
1886													512	
1887													424	
1888													582	
Summe													5352	
Jahre													10	
Mittel													535.2	
Maxim.													669	
Minim.													417	
Luh bei Přestitz [Forsthaus]														
H = 446 m					(*Moldau, Beraun, Radbusa, Angelbach*)								h_r = 1 m	
1879	24	48	30	59	39	81	96	64	20	26	57	25	569	29.6
1880	16	18	28	57	122	93	60	98	50	99	25	96	762	39.1
1881	9	15	57	45	67	87	42	97	56	47	11	19	552	30.8
1882	9	21	16	43	69	105	176	102	67	51	79	63	801	56.7
1883	7	11	18	14				22	86					
1885													603	

Niederschlagshöhe

Elbe

	Jan.	Febr.	März	April	Mai	Juni	Juli	Aug.	Sept.	Okt.	Nov.	Dec.	Jahr	Tages-Max.
1886													650	
1887													495	
1888													690	
Dolzen														
H = 450 m						(*Moldau, Beraun, Radbusa, Angelbach*)								h_r = 1 m	
1879	18	34	24	58	39	80	47	55	14	23	40	11	443	
1887													354	
1888													623	
1889	11	46	31	76	154	61	38	31	43	46	17	23	577	66.0
Přichowitz bei Přestitz														
H = 350 m						(*Moldau, Beraun, Radbusa, Angelbach*)								h_r = 1 m	
1887													385	
1889	6	51	18	52	121	14	57	27	53	62	7	8	476	62.0
1890	57	8	26	53	52	68	59	229	115	28	31	0	726	57.0
Přestitz														
H = 366 m						(*Moldau, Beraun, Radbusa, Angelbach*)								h_r = 1 m	
1879		31	23		39	80	85	67	20	21	19	20		
1880	20	21	20	48	102	85	72	71	59	82	19	71	670	
1881		3	42	50		85	42		62	34	10	4		
1887													397	
1888													549	
1889	7	46	25	58	151	29	49	24	44	50	11	19	513	73.5
1890	45	5	33	44	83	51	54	193	96	28	31	0	663	61.0
Rentsch														
H = 445 m						(*Moldau, Beraun, Radbusa, Angelbach*)								h_r = 1 m	
1879	13	33	26	55	45	70	71	62	15	16	31	16	453	
1880	17	13	24	56	114	96	66	63	54	84	18	56	661	
1881	6	10	48	33		71	46		56	53	6	23		
1882	10	33	16	41	57	103	160	100	79	60	79	109	847	
1883	43	10	28	13	39	82	72	24		65	31	25		
1884	16	9	30	16	8	190	98			74		30		
1887													377	
1888													512	
1889	6	34	17	49	46	39	44	19	31	40	8	20	353	23.1
1890	36	4	21	40	80	46	51	184	97	22	30	1	612	62.5
Unter Lukawitz I														
H = 343 m						(*Moldau, Beraun, Radbusa, Angelbach*)								h_r = 1 m	
1879	16	40	18	74	28	85	64	76	22	21	24	14	482	38.1
1880	8	5	36	46	112	72	75	76	65	82	12	76	665	23.7
1881			58	37		80	47		52	30	6	4		
1885													461	
1886													560	
1887													354	
1888													587	
1889	7	45	22	54	115	51	52	26	45	61	4	18	500	57.0
1890	56	4	37	54	83	61	60	186	102	31	38	1	713	57.2
1886-90													542.8	

Niederschlagshöhe

Elbe

	Jan.	Febr.	März	April	Mai	Juni	Juli	Aug.	Sept.	Okt.	Nov.	Dec.	Jahr	Tages-Max.
Unter Lukawitz II [Forsthaus]														
H = 343 m					(*Moldau, Beraun, Radbusa, Angelbach*)								h_r = 1 m	
1879				75	26	76	60	71	29	20	49	17		28.4
1880	13	12	33	46	99	73	74	73	62	80	18	67	650	23.6
1881	7	7	44	31	51	94	43	77	65	33	11	13	476	45.7
1882	6	18	18	37	42	62	93	59	46	44	47			30.8
1883	21	10	15	9	26	77	68	21	69	43	27			
1886													685	
1887													413	
1888													587	
Schnapautzen														
H = 349 m					(*Moldau, Beraun, Radbusa, Angelbach*)								h_r = 1 m	
1879	14			54	34	74	65	55	22	16	46	17		
1880	11	10	26	38	115	94	74	69	58	116	18	111	740	
1881	6	11	47	48		109	48		64	58	18	21		
1884	17		30	23	7	178	110			81		37		
1887													371	
1889	6	61	17	52	125	91	51	23	39	69	4	17	555	82.0
1890	52	4	27	52	88	55	55	195	102	21	31	1	683	60.4
Žinkau														
H = 480* m					(*Moldau, Beraun, Uslava, Zinkovkabach*)								h_r = 1 m	
1879	26	47	23	36	46	80	82	78	20	31	49	24	542	25.7
1880	19	16	28	62	111	70	73	80	49	88	38	109	743	33.8
1881	10	15	64	39	96	86	58	82	75	51	12	19	607	34.6
1882	9	28	26	34	68	75	175	82	70	52	95	86	800	69.6
1883	22	18	17	17	36	109	89	25	76	57	36			34.3
1885													507	
1886													560	
1887													456	
1888													482	
1889	10	58	19	46	56	74	52	51	74	76	12	27	555	36.6
1890	60	7	35	98	117	102	98	228	109	44	39	4	941	59.5
Summe Jahre													6193 10	
Mittel													619.3	
Maxim.													941	
Minim.													456	
1886-90													598.8	
Nepomuk														
H = 439 m					(*Moldau, Beraun, Uslava, Zinkovkabach*)								h_r = 1 m seit 1876	
1869	12	38	34	67	64	111	29	72	28	35	84	56	630	51.9
1870	34	12	47	30	26	90	42	123	39	49	24	79	595	28.4
1875								13	54	63	78	43		
1876	12	75	72	24	35	101	54	42	50	14	41	18	538	27.2
1877	29	48	45	34	40	35	58	54	49	15	25	34	466	24.5
1878	45	13	60	38	46	51	66	64	59	29	25	24	520	22.3
1879	23	41	26	27	41	80	53	74	32	32	50	20	499	36.0
1880	20	16	21	47	92	63	69	98	46	79	25	74	650	30.1

Niederschlagshöhe

Elbe

	Jan.	Febr.	März	April	Mai	Juni	Juli	Aug.	Sept.	Okt.	Nov.	Dec.	Jahr	Tages-Max.
1881	14	14	61	27	89	71	59	68	61	37	18	17	536	27.2
1882	6	28	29	38	48	70	94	67	59	47	76	77	639	22.4
1883	28	13	19	17	29	106	56	22	65	53	25	34	467	28.0
1884	22	11	27	27	8	168	101	63	28	78	19	46	598	36.1
1885	10	10	45	20	24	36	57	62	98	26	52	43	483	21.7
1886	20	10	41	41	55	180	57	24	43	33	13	77	594	41.4
1887	9	6	39	16	106	17	40	71	31	7	70	34	446	34.3
1888	23	24	56	78	17	69	83	79	46	62	26	5	568	22.6
1889	9	52	38	73	36	39	57	42	58	62	8	22	496	32.0
1890	54	5	20	81	74	76	72	218	100	44	46	2	792	71.1
Summe	370	416	680	685	830	1363	1047	1256	946	765	705	705	9517	
Jahre	17	17	17	17	17	17	17	18	18	18	18	18	17	
Mittel	21.8	24.5	40.0	40.3	48.8	80.2	61.6	69.8	52.6	42.5	39.2	39.2	560.5	
Maxim.	54	75	72	81	106	180	101	218	100	79	84	79	792	
Minim.	6	5	19	16	8	17	29	13	28	7	8	2	446	
1876-80	25.8	38.6	44.8	34.0	50.8	66.0	60.0	66.4	47.2	33.8	33.2	34.0	534.6	
1881-85	16.0	15.2	36.2	25.8	39.6	90.2	73.4	56.4	62.2	48.2	38.0	43.4	544.6	
1886-90	23.0	19.4	38.8	57.8	57.6	76.2	61.8	86.8	55.6	41.6	32.6	28.0	579.2	

Životitz

H = 480 m (*Moldau, Beraun, Uslava, Mysliverbach*) h_r = 1 m

1879							73	55	38	39	62	28		
1880	21	16	24	54	107	58	89	102	53	90	26	86	726	27.5
1881	9	14	60	32	110	71	61		61	53	13	11		
1882	7	26	25	51	30	86	129	84	59	44	96	82	719	34.0
1883	28	17	25	17	24	119	100	29	84	59	28			27.0
1885	13	11	57	27	30	15	93	92	131	27	66	40	602	
1886	18	22	50	55	55	237	72	40	52	44	20	78	743	
1887	10	9	46	21	121	25	46	86	34	15	78	46	537	
1888	49	42	57	92	28	76	85	112	50	59	34	11	695	
1889	14	64	52	78	58	80	87	46	64	66	9	24	642	33.0
1890	56	10	10	89	75	72	83	146	139	39	58	2	779	51.5
Summe	225	231	406	516	638	839	918	792	765	535	490	408	5443	
Jahre	10	10	10	10	10	10	11	10	11	11	11	10	8	
Mittel	22.5	23.1	40.6	51.6	63.8	83.9	83.5	79.2	69.5	48.6	44.5	40.8	651.6	
Maxim.	56	64	60	92	121	237	129	146	139	90	96	86	779	
Minim.	7	9	10	17	24	15	46	29	34	15	9	2	537	
1886-90	29.4	29.4	43.0	67.0	67.4	98.0	74.6	86.0	67.8	44.6	39.8	32.2	679.2	

Smederow

H = 440 m (*Moldau, Beraun, Uslava*) h_r = 1 m

1879	20	35	27	37	48	70	67	64	44	24	50	22	508	29.1
1880	21	8	20	56	107	72	85	66	49	84	23	72	663	31.5
1881	4	13	60	28	78	79	52	73	58	47	9	12	513	25.8
1882	6	28	23	36	69	70	129	78	66	52	84	49	690	33.1
1883	17	10	12	5	45	110	113	27	65	41	23			38.2
1885													503	
1886													613	
1887													432	
1888													633	
1890	39	3	17	80	101	101	82	277	140	47	62	0	949	85.3

Niederschlagshöhe

Elbe

	Jan.	Febr.	März	April	Mai	Juni	Juli	Aug.	Sept.	Okt.	Nov.	Dec.	Jahr	Tages-Max.
Butsch bei Nepomuk [Forsthaus]														
H = 580 m						(*Moldau, Beraun, Uslava*)							h_r = 1 m	
1879	26	41	25	40	50	105	105	86	26	57	46	44	651	25.0
1880	20	22	49	68	112	91	74	94	62	119	30	110	851	35.0
1881	18		46	34			65	94	78	55	16	27		
1882	11	32	31	46	58	104	212	101	104	65	129	108	1001	68.9
1883	33	17	27	11	15	94	47	8	39		35			
1886	24	15	35	53	90	179	87	42	54	27	21	91	718	
1887	17	12	49	24	135	22	47	*80*	37	14	84	38	559	
1888	40	38	58	76	7	60	64	87	45	65	21	7	568	
1889	16	68	62	63	46	68	57	26	61	71	6	4	548	35.7
1890	30	0	18	72	91	80	78	231	131	45	33	0	809	53.6
1886-90	25.4	26.6	44.4	57.6	73.8	81.8	66.6	93.2	65.6	44.4	33.0	28.0	640.4	
Bzy bei Blowitz														
H = 560* m						(*Moldau, Beraun, Uslava*)							h_r = 1 m	
1879		60	52	67	47	77	92	64	34	37	88	44		33.0
1880	26	15	33	76	110	71	63	107	64	100	31	78	774	33.2
1881	13	15	67	51	61	90	46	73	81	62	13	24	596	46.3
1882	10	40	31	49	75	84	152	83	73	54	103	118	872	40.0
1883	32	20	23	18	41	110	78							
Hradischt bei Blowitz														
H = 380 m						(*Moldau, Beraun, Uslava*)							h_r = 1 m	
1879	20	38	21	49	47	66	74	68	27	29	48	25	512	30.7
1880	18	10	25	46	118	58	51	57	64	86	26	79	638	30.5
1881	6	11	61	29	66	73	51	98	73	47	12	15	542	29.5
1882	8	28	24	41	62	75	144	87	66	48	92	75	750	40.1
1883	25	13	11	14	41	104	62	36	75	51	26	*33*	491	33.0
1884	27	12	*30*	25	8	198	95	85	32	88	19	40	659	
1885	10	4	58	17	30	49	90	70	122	47	56	30	583	
1886	19	11	38	45	76	172	69	41	44	27	10	80	632	
1887	10	6	40	27	124	13	34	66	25	12	58	35	450	
1888	19	21	52	69	30	88	114	95	53	67	22	4	634	
1889	7	49	28	55	39	100	62	31	61	65	7	26	530	79.3
1890	51	4	16	65	97	73	91	230	124	40	44	3	838	70.5
Summe Jahre	220 12	207 12	404 12	482 12	738 12	1069 12	937 12	964 12	766 12	607 12	420 12	445 12	7259 12	
Mittel	18.3	17.2	33.7	40.2	61.5	89.1	78.1	80.3	63.8	50.6	35.0	37.1	604.9	
Maxim.	51	49	61	69	124	198	144	230	124	88	92	80	838	
Minim.	6	4	11	14	8	13	34	31	25	12	7	3	450	
1881-85	15.2	13.6	36.8	25.2	41.4	99.8	88.4	75.2	73.6	56.2	41.0	38.6	605.0	
1886-90	21.2	18.2	34.8	52.2	73.2	89.2	74.0	92.6	61.4	42.2	28.2	29.6	616.8	
Struhař														
H = 530 m						(*Moldau, Beraun, Uslava*)							h_r = 1 m	
1879	30	56	40	43	51	69	87	66	47	33	62	52	636	32.4
1880	27	18	30	57	142	81	72	77	58	79	20	58	719	28.9
1881	4	8	52	30	72	64	46	110	61	44	17	16	524	34.4
1882	5	31	20	35	70	60	119	74	50	44	78	76	662	40.2
1883	25	7	14	13	34	89	80	22	54	39	18	25	420	23.1

Niederschlagshöhe

Elbe

	Jan.	Febr.	März	April	Mai	Juni	Juli	Aug.	Sept.	Okt.	Nov.	Dec.	Jahr	Tages-Max.
1884	12	13	32	23	5	211	80	89	26	79	18	45	633	
1885	13	12	45	19	31	33	81	64	111	37	57	33	536	
1886	21	13	43	51	78	156	92	76	37	27	15	80	689	
1887													520	
1888													671	
1889	12	53	45	84	39	96	77	24	58	74	17	24	603	58.7
1890	47	5	16	60	94	88	75	230	132	43	64	0	854	70.0
Summe	196	216	337	415	616	947	809	832	634	499	366	409	7467	
Jahre	10	10	10	10	10	10	10	10	10	10	10	10	12	
Mittel	19.6	21.6	33.7	41.5	61.6	94.7	80.9	83.2	63.4	49.9	36.6	40.9	627.6	
Maxim.	47	56	52	84	142	211	119	230	132	79	78	80	854	
Minim.	4	5	14	13	5	33	46	22	26	27	15	0	420	
1881-85	11.8	14.2	32.6	24.0	42.4	91.4	81.2	71.8	60.4	48.6	37.6	39.0	555.0	
1886-90													667.4	

Skaschow

H = 512 m (*Moldau, Beraun, Uslava, Podhrazskybach*) h_r = 1 m

1882					59	42	122		50	40	77	72		
1883	21		22	18	22	79	42	14	67	40	23			
1885													574	
1886													587	
1887													429	
1888													580	
1889	4	44	38	52	84	47	44	26	59	66	10	31	505	43.1
1890	39	5	32	65	99	83	73	230	110	32	28	2	798	59.2

Letin

H = 450 m (*Moldau, Beraun, Uslava, Podhrazskybach*) h_r = 1 m

1879				49	40	67	82	67	21	31		45		29.2
1880	18	18	28	56	118	74	72	117	59	82	20	91	753	35.0
1881	19	14	64	50	80	91	50	71	88	47	22	20	616	42.5
1882	10	32	26	46	58	79	162	100	74	51	84	84	806	38.2
1883	25	14	22	13	35	107	74	22	74	62	28			34.0
1885													575	
1886													665	
1887													496	
1888													657	
1889	11	71	44	60	68	64	52	34	61	71	14	32	582	39.5

Wildstein bei Blowitz

H = 492 m (*Moldau, Beraun, Uslava*) h_r = 1 m

1879	25	42	31	59	44	79	101	56	18	25	55	27	562	28.5
1880	29	9	23	54	105	71	93	63	57	77	20	66	667	31.2
1881	12	8	54	30	37	79	44	82	78	41	19	14	498	38.7
1882	8	19	19	36	63	78	133	91	75	47	86	71	726	50.0
1883	23	2	8	15	23	111	73	45	82	51	25	22	480	37.7
1884	15	9	22	16	9	217	105	89	28	84	24	44	662	
1885	5	5	24	12	25	21	80	58	77	40	34	26	407	
1886	10	7	11	30	76	149	71	67	45	24	3	63	556	
1887	6	3	17	22	84	26	23	40	20	7	53	21	322?	
1888	14	13	34	51	15	66	91	88	50	77	22	7	528	
1889	3	41	36	73	33	45	86	30	60	80	4	32	523	44.3

Niederschlagshöhe

Elbe

	Jan.	Febr.	März	April	Mai	Juni	Juli	Aug.	Sept.	Okt.	Nov.	Dec.	Jahr	Tages-Max.
Summe	150	158	279	398	514	942	900	709	590	553	345	393	5931	
Jahre	11	11	11	11	11	11	11	11	11	11	11	11	11	
Mittel	13.6	14.4	25.4	36.2	46.7	85.6	81.8	64.5	53.6	50.3	31.4	35.7	539.2	
Maxim.	29	42	54	73	105	217	133	89	82	84	86	71	726	
Minim.	3	2	8	12	9	21	23	30	18	7	3	7	322?	
1881–85	12.6	8.6	25.4	21.8	31.4	101.2	87.0	73.0	68.0	52.6	37.6	35.4	554.6	

Hadowka bei Blowitz [Forsthaus]

H = 520 m — (*Moldau, Beraun, Uslava*) — h_r = 1 m

1879				50	29	102	98	68	23	29		26		33.8
1880	18	12	27	52	122	83	67	103	69	95	21	74	743	29.9
1881	7	14	61	43	58	78	53	120	78	53	11	22	598	33.9
1882	9	27	25	42	37	89	111	99	72	45	84	93	733	45.1
1883	19	11	22	13	47		69	22	65	67	26			
1885													554	
1886													617	
1887													468	
1888													677	
1889	12	90	38	68	52	26	59	23	41	74	14	46	543	38.6
1890	58	6	41	75	127	76	47	229	123	44	46	2	874	66.6
1886–90													635.8	

Mischow

H = 620 m — (*Moldau, Beraun, Uslava, Bradavabach*) — h_r = 1 m

1879					71	124	104	114	56	65	69	31		68.9
1880	41	14	31	54	120	96	75	98	71	105	26	103	834	45.0
1881	9	18	71	41	114	93	69	115	105	63	16	20	734	47.4
1882	9	30	31	52	62	76	136	119	96	43	105	91	850	41.0
1883	29	19	28	19		142	122	37	80	47	26			42.5
1885													527	
1886													679	
1887													529	
1888													749	
1889	19	71	56	76	74	80	92	50	76	87	18	24	723	43.8
1890	48	5	25	103	83	102	96	169	116	49	72	2	870	29.5
1886–90													710.0	

Planin [Dampfsäge]

H = 630 m — (*Moldau, Beraun, Uslava, Bradavabach*) — h_r = 1 m

1879	18	30	22	37	70	111	82	114	52	35	54	27	652	68.3
1880	29	13	27	63	134	71	58	97	84	100	24	89	789	29.2
1881	6	12	59	41	91	62	63	116	74	62	17	14	617	37.6
1882	6	16	24	41	65	91	136	106	91	56	90	77	799	44.0
1883	27	16	26	18	32	110	116	18	62	53	23			32.1
1885													610	
1886													675	
1887													564	
1888													738	
1889	12	52	48	74	86	100	78	39	70	94	20	30	703	50.8
1890	50	4	21	98	111	100	94	186	136	50	66	2	918	37.9

Niederschlagshöhe

Elbe

	Jan.	Febr.	März	April	Mai	Juni	Juli	Aug.	Sept.	Okt.	Nov.	Dec.	Jahr	Tages-Max.
Summe Jahre													7065 10	
Mittel													706.5	
Maxim. Minim.													918 564	
1886-90													719.6	
Brennporitschen H = 415 m (*Moldau, Beraun, Uslava, Bradavabach*) h_r = 1 m														
1879	24	47	28	51	69	83	43	65	28	31	44	24	537	26.7
1880	18	10	24	46	112	81	67	87	54	99	19	70	687	33.1
1881	2	14	52	33	59	76	65	96	69	46	15	9	536	31.0
1882	5	23	23	42	69	84	147	88	64	45	78	75	743	34.9
1883	20	3	12	13	46	113	82	32	66	56	21			36.3
1885	9	11	40	16	28	14	110	69	124	36	43	40	540	28.8
1886	12	10	38	49	87	185	82	45	32	28	14	75	657	30.9
1887	8	7	34	18	117	27	33	94	32	17	72	43	502	36.0
1888	24	24	46	63	10	96	129	97	54	82	30	8	663	31.4
1889	11	41	38	67	68	76	86	41	56	89	15	25	613	41.1
1890	46	5	19	68	108	70	94	185	115	40	57	1	808	45.7
Summe Jahre	179 11	195 11	354 11	466 11	773 11	905 11	938 11	899 11	694 11	569 11	408 11	370 10	6286 10	
Mittel	16.3	17.7	32.2	42.4	70.3	82.3	85.3	81.7	63.1	51.7	37.1	37.0	617.1	
Maxim.	46	47	52	68	117	185	147	185	124	99	78	75	808	
Minim.	2	3	12	13	10	14	33	32	28	17	14	1	502	
1886-90	20.2	17.4	35.0	53.0	78.0	90.8	84.8	92.4	57.8	51.2	37.6	30.4	648.6	
Hadky bei Stiahlau [Forsthaus] H = 450* m (*Moldau, Beraun, Uslava, Kornatitzerbach*) h_r = 1 m														
1879		42	28	52	80	73	81	52	24	28	53	31		27.6
1880	22	13	20	45	117	88	104	103	69	90	22	77	770	31.5
1881	18	17	65	36	64	84	48	89	84	44	14	20	583	38.2
1882	10	24	22	40	68	39								
1883		13	20	16	41	117	81	28	85	48	20			
Chachow bei Rokitzan [Forsthaus] H = 440 m (*Moldau, Beraun, Uslava*) h_r = 1 m														
1879				55	76	73	108	41	28	30	49	28		30.5
1880	16	16	22	40	118	92	151	108	65	95	19			68.7
1881			61	33	51	81	39	65	100	42	11	23		51.9
1882	9	9	16	51	56	81	125	103	92	74	146	103	865	39.5
1883	20	29	66											
Lhota bei Stiahlau H = 450 m (*Moldau, Beraun, Uslava*) h_r = 1 m														
1885													569	
Alt Pilsenetz H = 346 m (*Moldau, Beraun, Uslava*) h_r = 1 m														
1890			25	44	83	101	64	158	94	29	46	1		

Niederschlagshöhe

Elbe

	Jan.	Febr.	März	April	Mai	Juni	Juli	Aug.	Sept.	Okt.	Nov.	Dec.	Jahr	Tages-Max.
Teslyn [Forsthaus] (*Moldau, Beraun, Klabawabach*)														
H = 705 m														h_r = 1 m
1879	84	124	68	109	36	112	109	74	41	56	61	38	912	51.0
1880	53	43	28	99	187	88	89	137	81	94	16	80	995	32.0
1881	19	26	96	62	83	81	62	95	85	68	23	34	734	45.0
1882	14	98	36	67	89	100	159	193	147	87	178	90	1258	63.0
1883	66	54	144	21	69	240	215	87	101	101	66			55.0
1885	17	20	64	30	50	24	123	146	215	101	111	68	969	39.5
1886	34	15	63	87	84	311	152	55	63	62	63	80	1069	45.0
Padrt (*Moldau, Beraun, Klabawabach*)														
H = 640 m														h_r = 1 m
1879									69	47	68	29		
1880	42	3	25				74			80	10	55		
1881	6	11	68		75	94	85	98	91	54	11	23		45.5
1882	11	29	31	47	71	78	119	121	95	42	100			36.4
1883	22	18	15	7	51	130	81	21	79	44	33			41.7
1885													569	
1886													754	
1887													532	
1888													803	
1889	25	89	54	96	43	56	92	57	76	81	21	33	723	44.6
1890	80	12	32	89	93	145	73	154	130	55	92	4	959	37.2
1886–90													754.2	
Zaběhla [Forsthaus] (*Moldau, Beraun, Klabawabach*)														
H = 680 m														h_r = 1 m
1879	43	64	49	70	102	135	91	104	46	92	123	29	948	55.0
1880	56	28		60	181	95	*100*	115	78	116	39			*29.5*
1881	5	6	23	66	109	161	116	137	113	94	52	68	950	48.0
1882	18		50	66	117	109	159	127		68	119	113		
1883	68	45	16	31	78	199	145	74	105		70			57.0
St. Johann bei Rožmital (*Moldau, Beraun, Klabawabach*)														
H = 830* m														h_r = 1 m
1879	44	68	69	147	28	107	105	47	59	67	125	42	908	71.0
1880	52	46	51	94	202	202	90	118	105	141	34	180	1215	32.0
1881	20	42	140	90	151	176	105	142	106	92	43	56	1163	39.0
1882	20	71	50	84	105	107	136	150	124	72	164	114	1197	47.0
1883	47	36	8	30?	48	159	135	42	89	69	46			52.0
1885	19	28	67	38	92	26	92	126	190	94	109	106	987	
1886	58	14	127	88	90	290	117	103	42	67	34	110	1140	
1887	12	17	106	40	248	62	42	110	87	40	131	134	1029	
1888	54	52	102	72	22	159	176	174	64	106	30	27	1038	
1889	30	82	71	102	68	84	102	83	148	150	33	46	999	74.0
1890	104	8	52	166	152	171	140	164	166	77	134	7	1341	71.0
Summe Jahre	460 11	464 11	843 11	951 11	1206 11	1443 11	1240 11	1259 11	1180 11	975 11	883 11	822 10	11017 10	
Mittel	41.8	42.2	76.6	86.5	109.6	131.2	112.7	114.5	107.3	88.6	80.3	82.2	1073.5	
Maxim.	104	82	140	166	248	290	176	174	190	150	164	180	1341	
Minim.	12	8	8	30?	22	26	42	42	42	40	33	7	908	
1886–90	51.6	34.6	91.6	93.6	116.0	153.2	115.4	126.8	101.4	88.0	72.4	64.8	1109.4	

Niederschlagshöhe

Elbe

	Jan.	Febr.	März	April	Mai	Juni	Juli	Aug.	Sept.	Okt.	Nov.	Dec.	Jahr	Tages-Max.
Bor bei Rožmital [Forsthaus]														
H = 750 m						(*Moldau, Beraun, Klabawabach*)								h_r = 1 m	
1879	72	68	57	85	75	134	139	63	60	68	98	54	973	35.0
1880	76	37	37	79	203	93	110	86	98	118	28	75	1040	37.5
1881	27	22	100	67	107	139	100	120	116	114	27	25	964	48.0
1882	20	64	43	90	72	109	163	169	16?	49	189	135	1119	42.0
1883	74	41	11	5	54	230	135	53	113	51	34			71.0
1885													727	
1886													923	
1887													909	
1888													1269	
1889	58	106	89	109	76	88	108	96	162	159	44	56	1151	78.0
1890	148	37	74	143	144	189	132	214	153	93	134	2	1463	50.0
Summe Jahre													10538 10	
Mittel													1053.8	
Maxim.													1463	
Minim.													727	
1886-90													1143.0	
Straschitz														
H = 470 m						(*Moldau, Beraun, Klabawabach*)								h_r = 1 m	
1879										46	66	33		
1880	29	14	19	42	125	93	87	98	67	82	17	84	757	28.4
1881	6	19	64	34		105	52	78	70	51	11			63.5
1882	10		34	46	81	68		120	88	39	96	89		
1883	20		26	25	51	137	73	17	134	43	27			50.5
1885													648	
1886													605	
1887													406?	
1888													575	
1889	18	68	39	41	59	84	65	63	94	84	20	46	681	36.3
1890	105	8	32	90	106	108	108	165	100	43	95	1	961	43.4
1886-90													645.6	
Ždár bei Rokitzan [Forsthaus]														
H = 435 m						(*Moldau, Beraun, Klabawahach*)								h_r = 1 m	
1879				39	58	52	75	46	16		54			21.6
1880	13	10	18			83	59							
1881				31	75	74	45		77	45	11	22		34.6
1882	9	17	14	48	65	59	108	113	77	42	82	73	707	32.7
1883	26	12	29	16	41		76	45	88	56	22			
1885	11	8	39	6	29	13	56	66	102	40	43	47	460	22.4
1886	24	10	54	56	90	148	124	29	45	23	12	81	696	59.6
1887	10	7	45	21	142	28	127	72	22	10	72	43	599	82.8
1888	21	22	56	60	20	101	110	92	60	76	23	7	648	29.3
1889	12	51	32	49	78	34	94	63	43	78	14	21	569	35.4
1890	57	6	18	49	97	101	104	146	91	36	66	1	772	32.4
1886-90	24.8	19.2	41.0	47.0	85.4	82.4	111.8	80.4	52.2	44.6	37.4	30.6	656.8	

Niederschlagshöhe

Elbe

	Jan.	Febr.	März	April	Mai	Juni	Juli	Aug.	Sept.	Okt.	Nov.	Dec.	Jahr	Tages-Max.
Rokitzan														
H = 340 m					(*Moldau, Beraun, Klabawabach*)								h_r = 1 m	
1877	52	59	38	22	32	62	63	51	47	18	20	41	505	
1878	40	20	64	47	54	28	101	84	54	40	31	20	583	30.2
1879	21	40	23	38	44	62	87	53	23	25	36	18	470	22.6
1880	26	14	18	30	90	77	95	70	49	79	19	63	630	31.6
1881	6	17	64	24	99	86	40	60	84	28	15	18	541	63.1
1882	8	27	22	47	112	63	110	128	78	42	88	65	790	60.5
1883	25	9	19	17	30	104	100	42	88	45	15	37	531	39.5
1884	21	13	28	22	9	182	81	64	29	69	16	58	592	37.2
Zbirow [Bahnhof]														
H = 440 m					(*Moldau, Beraun, Klabawa, Hamerskybach*)								h_r = 1 m	
1873	61	72	97	67	54	73	23	57	52	19	0	1	576	16
1874	14	11	32	18	94	72	28	55	31	14	28	25	422	
1875	22	13	46	5	27	39	59	17	26	126	77	43	500	
1876	9	55	59	44	40	97	27	39	127	6	22	54	579	25.8
1877	20	125	47	44	76	56	88	60	60	33	26	42	677	22.5
1878	42	38	83	66	108	28	111	66	87	86	50	36	801	31.0
1879	32	59	20	32	56	126	84	47	56	46	59	34	651	58.0
1880	39	28	44	58	132	98	101	126	63	86	25	89	889	
1876-80	28.4	61.0	50.6	48.8	82.4	81.0	82.2	67.6	78.6	51.4	36.4	51.0	719.4	
Němčičky bei Rokitzan [Forsthaus]														
H = 425* m					(*Moldau, Beraun, Klabawabach*)								h_r = 1 m	
1879			19	53	50	70	97	53	31	29	49	25		24.9
1880	15	15	15	41	118	87	146	86	56	111	19	59	768	72.4
1881	4	17	59	32	52	93	55	66	76	32	15	18	519	38.5
1882	10	28	45	56	71	75	132	123	95	41	104	65	845	45.0
1883	19	42	22					29	84					
Bergel bei Rokitzan														
H = 400* m					(*Moldau, Beraun, Klabawabach*)								h_r = 1 m	
1879				51	42	70	88	52	30	25	37	36		22.7
1880	20	13	19	33	86	82	126	72	51	80	17	56	655	54.4
1881	5	17												
Buschowitz														
H = 360* m					(*Moldau, Beraun, Klabawabach*)								h_r = 1 m	
1879	11	40	19	50	41	65	69	61	23	17	44	17	457	20.3
1880		9	16	36	93	66	94	44	55	81				34.0
1881		15	58	32	54	53	61	64	72					40.2
1882		25	12	35	66	40	90	85	87	43				56.4
Březina bei Radnitz														
H = 500* m					(*Moldau, Beraun*)								h_r = ? m	
1828	58	21	38	48	32	80	93	113	28	34	12	23	580	
1829	30	25	10	62	114	86	95	76	77	13	14	29	631	
1830	10	14	12	46	99	71	49	84	73	21	33	26	538	
1833	4	15	21	57	19	93	104	71	56	13	16	98	567	
1834	28	4	29	11	34	55	73	79	4	43	4	9	373	

Niederschlagshöhe

Elbe

	Jan.	Febr.	März	April	Mai	Juni	Juli	Aug.	Sept.	Okt.	Nov.	Dec.	Jahr	Tages-Max.
1836	12	19	10	32	58	58	21	34	52	6	65	31	398?	
1837	20	4	16	31	187	41	101	74	93	52	42	41	702	
Wranow bei Radnitz														
H = 470 m					(*Moldau, Beraun*)								h_r = 1 m	
1890					72	76	97	139	88	36	81	8		
Hurkau														
H = 544 m					(*Moldau, Beraun, Tremoschnerbach*)								h_r = 1 m	
1879	*20*	71	34	58	51	77	76	106	26	20	54	22	615	44.9
1880	25	*20*	33	51	98	97	78	36	60	79	33	87	697	27.1
1881	6	21	77	33	86	58	70	126	75	55	13	42	662	40.3
1882	9	33	21	56	46	77	100	87	101	71	97	81	779	29.7
1883	32	5	33	11	26	96	98	28	104	54	26			
1885													588	
1886													666	
1887													398	
1888													602	
1889	9	43	14	50	32	51	44	52	41	80	7	11	434	35.7
1890	23	6	55	37	81	64	58	228	111	39	74	4	780	45.0
Summe Jahre													6221 10	
Mittel													622.1	
Maxim.													780	
Minim.													398	
1886–90													576.0	
Lipowitz bei Wscherau [Schloss]														
H = 433 m					(*Moldau, Beraun, Tremoschnerbach*)								h_r = 1 m	
1879		38	20	60	44	95	77	86		24	49	8		*40.8*
1880	11													
Nekmiř														
H = 478 m					(*Moldau, Beraun, Tremoschnerbach*)								h_r = 1 m	
1879		43	20	52	42	96	90	87		19	48	20		36.7
1880	11	20	29	60	110	104	82	52	57	76	25	66	692	34.5
1882		2												
1883	23	4	18	7	22	65	105	16	93	51	21			
1885	16	10	45	20	52	15	89	55	88	35	52	28	505	24.7
1886	20	4	32	34	64	94	104	28	42	18	7	66	513	45.8
1887	3	6	36	18	98	9	38	32	12	14	54	33	353	20.0
1888	10	29	55	45	17	89	87	63	45	60				*23.7*
1890	59	2	14	40	72	68	69	228	96	43	70	2	763	52.4
Přischow														
H = 380* m					(*Moldau, Beraun, Tremoschnerbach*)								h_r = 1 m	
1880		18	34	47	93	118	76							

Niederschlagshöhe

Elbe

	Jan.	Febr.	März	April	Mai	Juni	Juli	Aug.	Sept.	Okt.	Nov.	Dec.	Jahr	Tages-Max.
Liebenau bei Manetin														
H = 588 m				(*Moldau, Beraun, Tremoschnerbach*)									h_r = 1 m	
1879				54	70	77	77		39	25	58	28		*40.3*
1880	15	25		57	118	95	84	44			29	84		39.9
1881	4	19	79	36	78	81	83	126	68	59	11	32	676	35.1
1882	13	31	25	66	48	83	105	83	102	78	98	78	810	33.2
1883	22	5	33	11	31	102	98	69	99	54	23			
1885													622	
1886													690	
1887													456	
1888													626	
Kamenitzer Forsthaus bei Třemoschna														
H = 430 m				(*Moldau, Beraun, Tremoschnerbach*)									h_r = 1 m	
1879	*15*	41	18	51	35	72	57	70	31	22	32	16	460	24.0
1880	13	*15*	19	39	79	94	73	67	53	81	13	48	594	45.8
1881	6	17	34	25	42	70	47	88	73	34	6	13	455	30.0
1882	3	5	17	29	39	55	138	77	71	37	71	65	607	47.0
1883	28	1	16	4	14	85	57	42	69	60	22			
1885													571	
1886													574	
1888													482	
1889	6	36	19	33	95	59	60	48	28	65	13	16	478	38.3
1890	48	3	27	30	54	54	52	164	89	33	68	1	623	45.7
Třebekow bei Plass [Forsthaus]														
H = 420 m				(*Moldau, Beraun, Tremoschnerbach*)									h_r = 1 m	
1889	6	38	22	56	92	75	55	58	39	90	12	16	559	35.9
1890	56	2	24	41	71	68	60	167	104	39	84	1	717	48.2
Buchau														
H = 671 m				(*Moldau, Beraun, Strela, Lohbach*)									h_r = 1 m	
1879					34	94	86	116	44	25	64	20		67.4
1880	31	19	50	64	77	93	72	37	65	75	33	79	695	23.0
1881	20	19	86	28	110	81	73	108						
1882			30	49	76						81	80		
1883	32	22	60		40	140	129							
Olitzhaus														
H = 790 m				(*Moldau, Beraun, Strela, Sternbach*)									h_r = 1 m	
1879		53	29	65	50	113	90							
1880	33	25	103	85	29	87	81	66	75	84	35	113	816	27.0
1881	19	30	98	29	77	152		145	87	56	11	31		*40.8*
1882	15	23	34	48	80	74	114	104	68	84	88	91	823	46.7
1883	42	64		18	32	95	106	28	111	75	28			46.4
1885													696	
1886													760	
1889	15	57	25	76	63	77	96	52	77	91	19	24	672	42.6

Niederschlagshöhe

Elbe

	Jan.	Febr.	März	April	Mai	Juni	Juli	Aug.	Sept.	Okt.	Nov.	Dec.	Jahr	Tages-Max.
Luditz														
H = 500* m					(*Moldau, Beraun, Strela*)								h_r = 1 m	
1880												92		
1881	10	13	79	27	51	76	40	72	74	52	9	28	531	36.0
1882	9		22	52	59	78	93		62					
1883		10			28	97								
Holeditz														
H = 700 m					(*Moldau, Beraun, Strela, Kleine Schnella*)								h_r = 1 m	
1879					69	111	88	110	39	53	80	19		48.2
1880	26	25	76	72	83	124	81	68	93	97	49	135	929	40.6
1881	14	27	115	26	74	147	99	138	95	94	18	23	870	37.3
1882	10	36	32	50	78	95	130	139	91	101	101	101	964	34.9
1883	25	22	19	15	47	138	115	27	87	83	25			48.2
Klein Werscheditz														
H = 575 m					(*Moldau, Beraun, Strela, Kleine Schnella*)								h_r = 1 m	
1886													623	
1887	5	5	44	23	104	18	41	39	10	12	48	36	385	
1888	16	37	63	37	30	155	54	82	37	49	20	9	589	
1889	27	36	17	47	40	73	64	42	35	65	12	20	478	37.0
1890	80	4	44	27	77	46	61	175	78	27	80	8	707	31.3
1886-90													556.4	
Rabenstein														
H = 477 m					(*Moldau, Beraun, Strela*)								h_r seit 1876 = 1 m	
1875	35	16	35	20	31	101	108	35	50	62	80	32	605	
1876	10	48	32	15	20	60	19	33	65	33	31	51	417	20.9
1877	54	68	44	17	39	15	88	65	55	16	30	27	518	33.7
1878	50	21	70	47	68	54	68	70	67	43	27	22	607	31.8
1879	25	52	26	52	51	104	79	86	50	13	45	20	603	20.4
1880	13	11	28	55	67	78	74	56	50	72	25	66	595	17.9
1881	6	13	56	27	43	84	48	91	68	44	12	22	514	30.6
1882	7	21	14	36	44	65	82	67	86	73	60	57	612	30.6
1883	17	5	19	12	16	85	66	21	88	43	12	35	419	19.1
1884	22	8	25	23	18	144	99	60	20	54	56	46	575	35.4
1885	14	12	38	19	54	45	79	95	68	24	34	36	518	41.5
1886	58	6	44	21	54	144	99	7	40	21	13	70	577	54.3
1887	6	4	24	18	89	18	39	38	14	6	46	36	338	21.6
1888	11	24	51	31	20	85	62	65	33	44	14	8	448	31.3
1889	3	25	10	56	36	128	59	34	22	86	2	14	475	51.2
1890	42	3	31	32	61	47	56	135	91	19	56	3	576	31.3
Summe	373	337	547	481	711	1257	1125	958	867	653	543	545	8397	
Jahre	16	16	16	16	16	16	16	16	16	16	16	16	16	
Mittel	23.3	21.1	34.2	30.1	44.4	78.6	70.3	59.9	54.2	40.8	33.9	34.1	524.9	
Maxim.	58	68	70	56	89	144	108	135	91	86	80	70	612	
Minim.	3	3	10	12	16	15	19	7	14	6	2	3	338	
1876-80	30.4	40.0	40.0	37.2	49.0	62.2	65.6	62.0	57.4	35.4	31.6	37.2	548.0	
1881-85	13.2	11.8	30.4	23.4	35.0	84.6	74.8	66.8	66.0	47.6	34.8	39.2	527.6	
1886-90	24.0	12.4	32.0	31.6	52.0	84.4	63.0	55.8	40.0	35.2	26.2	26.2	482.8	

Niederschlagshöhe

Elbe

	Jan.	Febr.	März	April	Mai	Juni	Juli	Aug.	Sept.	Okt.	Nov.	Dec.	Jahr	Tages-Max.
Karlshof bei Weseritz [Forsthaus]														
H = 612 m				(*Moldau, Beraun, Strela, Manetiner Bach*)									h_r = 1 m	
1879		33	15	49	48	79	93	95	26	30	51	21		29.6
1880	16	20	39	85	93	112	146	52	83	78	35	83	842	38.1
1881	12	19	66	39	59	81	66	111	64	62	10	39	628	30.5
1882	14	28	22	57		83	93	161	100	77	93	81		67.3
1883	27	7		12		87	94	25	113	57	24			
Preitenstein														
H = 540* m				(*Moldau, Beraun, Strela, Manetiner Bach*)									h_r = 1 m	
1879		58	15	54	55	87	87	96	23	21	53	22		34.8
1880	16	23	35	85	100	82	93	50	74	72	30	87	747	31.8
1881	7	24	70	33	65	71	63	111	76	55	12	34	621	34.8
1882	13	22				102								
1883	28	4	23	6	31	79	77		81	14	22			
Eugenswald [Forsthaus]														
H = 470 m				(*Moldau, Beraun, Strela, Mühlbach*)									h_r = 1 m	
1879		74	24	45	78	73	71	66	40	16	45	26		27.6
1880	10	19	27	72	88	61	73	47	52	80	24	58	611	23.0
1881	7	14	65	32	62	77	61	121	76	50	12	17	594	33.0
1882	7	14	10	47	63	75		79	64	73	72	72		
1883	15	7	22	16	18	89	76	15	94	56	10			32.8
1885													516	
1886													670	
1887													427	
1888													534	
1889	6	33	7	44	59	52	72	34	36	84	7	15	449	
1890	57	4	24	52	70	51	60	133	109	28	72	3	663	
1886-90													548.6	
Plass														
H = 326 m				(*Moldau, Beraun, Strela*)									h_r = 1 m	
1877							74	71	54	13	19	20		
1878	27	10	44	40	80	37	79	48	29	48	22	13	477	35.5
1879	20	49	23	39	72	64	71	46	33	14	31	12	474	30.7
1880	6	13	26	58	82	82	102	48	46	66	18	58	605	24.4
1881	4	14	54	28	74	78	87	93	75	40	13	34	594	45.6
1882	6	17	16	52	64	56	90	71	52	56	71	55	606	30.2
1883	22		19	8	17	91	61	25	85	49	8			
1884	7	3	17	13	11	123	82	101	21	68	24	46	516	
1885	13	9	41	18	34	18	55	43	65	28	25	17	366	26.5
1886	8	6	28	42	71	97	94	27	59	20	26	47	525	50.7
1887	5	4	44	17	127	12	59	28	13	6	50	30	395	21.6
1888	9	16	52	30	12	57	76	42	19	24	12	1	350	14.0
1889	35	34	8	43	36	59	43	33	28	64	18	16	417	20.2
1890	44	5	22	34	77	71	62	158	86	35	81	0	675	43.1
Summe	206	180	394	422	757	845	1035	834	665	531	418	349	6000	
Jahre	13	12	13	13	13	13	14	14	14	14	14	13	12	

30*

Niederschlagshöhe

Elbe

	Jan.	Febr.	März	April	Mai	Juni	Juli	Aug.	Sept.	Okt.	Nov.	Dec.	Jahr	Tages-Max.
Mittel	15.8	15.0	30.3	32.5	58.2	65.0	73.9	59.6	47.5	37.9	29.9	26.8	492.4	
Maxim.	44	49	54	58	127	123	102	158	86	68	81	58	675	
Minim.	4	3	8	8	11	12	43	25	13	6	8	0	350	
1881-85	6.0		25.6	22.2	36.6	55.0	62.8	61.6	42.6	38.4	26.6			
1886-90	20.2	13.0	30.8	33.2	64.6	59.2	66.8	57.6	41.0	29.8	37.4	18.8	472.4	
Hubenow bei Kralowitz [Forsthaus]														
H = 500 m					(*Moldau, Beraun, Strela, Kralowitzbach*)								h_r = 1 m	
1879	26	53	27	42	43	68	90	78	37	16	58	13	551	34.4
1880	16		24	59	113	84	88	78	45	78	14	46		30.3
1881	1	8	85	62	78	117	84	103	85	59	6	29	717	55.5
1882	12	20	11	60		69		82	70	57	56	52		
1883	17	6	8	17	16	89	58	36	90	46	2			35.2
1885													558	
1886	19	9	49	42	106	117	99	34	41	26	8	50	600	
1887	1	2	54	31	136	20	34	51	11	20	63	37	460	
1888	15	24	48	31	22	105	93	84	54	71	28	5	580	
1889	5	31	6	52	76	104	71	46	36	94	10	9	540	44.1
1889	48	3	6	49	78	71	87	133	86	39	76	2	678	44.9
1886-90	17.6	13.8	32.6	41.0	83.6	83.4	76.8	69.6	45.6	50.0	37.0	20.6	571.6	
Liblin														
H = 296 m					(*Moldau, Beraun*)								h_r = 1 m	
1889	4	16	13	47	58	83	59	53	31	83	12	14	473	24.7
1890	46	3	14	37	76	100	71	163	90	30	77	4	711	41.1
Swina bei Radnitz														
H = 454 m					(*Moldau, Beraun, Radnitzer Bach*)								h_r = 1 m	
1889	12	48	33	56	77	77	47	51	42	82	0	5	530	42.0
1890	31	7	2	48	84	99	79	152	96	40	71	1	710	40.0
Kraschow bei Kralowitz														
H = 300* m					(*Modau, Beraun*)								h_r = 1 m	
1879	15	34	12	24				58	15	8	27	21		20.1
1880	6	*10*	6	*16*	85	62	99	41	48	81	13	59	*526*	40.9
1881	6	6	42	18	49	92	67	75	84	37	7	27	510	37.2
1882	8	13	14	44	65	51	120	77	60	62	64	57	635	48.1
1883	12	4	10	10	36	57	95	20	87	63	21			
1885													429	
1886													475	
1887													394	
1888													513	
1889	4	16	13	44	64	96	50	40	33	87	4	12	463	34.0
1890	52	1	22	33	109	132	81	219	107	45	92	1	894	47.1
1886-90													547.8	

Niederschlagshöhe

Elbe

	Jan.	Febr.	März	April	Mai	Juni	Juli	Aug.	Sept.	Okt.	Nov.	Dec.	Jahr	Tages-Max.
Křitz														
H = 384 m					(*Moldau, Beraun*)								h_r = 1 m	
1879	18	56	14	34	45	87	84	100	45	16	37	18	554	56.0
1880	7	10	19	39	72	39	89	68	72	70	20	51	556	38.0
1881	7	3	60	22	60	93	68	89	89	35	12	23	561	40.3
1882	11	18	14	42	67	51	139	95	51	48	59	59	654	54.3
1883	2	8	11		54	78	92	39	93	50	10			
1884	19	5	30	22	10	142	78	66	38	63	22	32	527	
1885	15	12	38	14	29	34	69	48	70	28	36	*18*	411	
1886	22	12	40	40	83	89	79	17	37	11	7	47	484	
1887	6	2	38	43	159	22	32	48	11	8	51	42	462	
1888	20	19	49	34	20	90	85	83	43	63	17	8	531	
1889	7	34	22	40	90	93	47	34	39	76	8	12	502	29.5
1890	44	3	12	47	58	59	76	172	75	28	122	1	697	55.4
Summe	178	182	347	377	747	877	938	859	663	496	401	311	5939	
Jahre	12	12	12	11	12	12	12	12	12	12	12	11	11	
Mittel	14.8	15.2	28.9	34.3	62.2	73.1	78.2	71.6	55.2	41.3	33.4	28.3	536.5	
Maxim.	44	56	60	47	159	142	139	172	93	76	122	59	697	
Minim.	2	2	11	14	10	22	32	17	11	8	7	1	411	
1881-85	15.4	20.8	35.0		56.6	89.2	105.4	93.2	73.0	52.0	37.2			
1886-90	19.8	14.0	32.2	40.8	82.0	70.6	63.8	70.8	41.0	37.2	41.0	22.0	535.2	
St. Huberti bei Jechnitz [Forsthaus]														
H = 563 m					(*Moldau, Beraun, Jawornitzbach*)								h_r = 1 m	
1879	25	77	36	47	48	88	66	98	49	19	54	22	629	40.8
1880	9	17	24	67	115	93	78	57	61	73	22	71	687	28.9
1881	7	20	79	38	79	107	79	96	82	57	8	25	677	39.1
1882	14	20	11	66	99	73	121	85	75	71	67	78	780	40.8
1883	19	9	33	16	24	122	80	18	95	77	14			33.4
1885													585	
1886													742	
1887													498	
1888													632	
1889	11	49	24	54	44	63	75	34	42	97	14	22	529	
1890	57	9	23	55	71	58	68	144	117	31	82	5	730	
Summe													6489	
Jahre													10	
Mittel													648.9	
Maxim.													780	
Minim.													498	
1886-90													626.2	
Schwabin bei Zbirow														
H = 500* m					(*Moldau, Beraun, Zbirower Bach*)								h_r = 1 m	
1879										28	53	15		
1880	11	9	23	41	100	72	70	76	61	81	21			24.3
1881	6	15	62	29	61	88	74	62	60	67	8	18	550	31.6
1882	7	11	12	44	58	61	115	83	73	45	78	73	660	30.9

Niederschlagshöhe

Elbe

	Jan.	Febr.	März	April	Mai	Juni	Juli	Aug.	Sept.	Okt.	Nov.	Dec.	Jahr	Tages-Max.
1883	27	13	35	19	39	115	86	31	70	41	20			34.3
1885	19	9	36	21	24	21	70	65	68	43	44	36	456	22.9
1886	30	10	54	60	85	166	93	49	39	29	20	45	680	39.5
1887	11	13	68	16	135	42	32	54	18	12	56	60	517	35.5
1888	43	60	78	78	28	116	142	106	69	66	19	11	816	21.9
1889	23	108	63	49	78	82	78	34	42	58	16	22	653	35.5
1890	42	18	26	74	110	144	76	154	124	51	73	7	899	39.5
Summe	219	266	457	431	718	907	836	714	624	521	408	287	5231	
Jahre	10	10	10	10	10	10	10	10	10	11	11	9	8	
Mittel	21.9	26.6	45.7	43.1	71.8	90.7	83.6	71.4	62.4	47.4	37.1	31.9	633.6	
Maxim.	43	108	78	78	135	166	142	154	124	81	78	73	899	
Minim.	6	9	12	16	24	21	32	31	18	12	8	7	456	
1886-90	29.8	41.8	57.8	55.4	87.2	110.0	84.2	79.4	58.4	43.2	36.8	29.0	713.0	

Kohoutov bei Zbirow [Forsthaus]

H = 550 m — (*Moldau, Beraun, Zbirower Bach*) — h_r = 1 m

1879										26	45	13		
1880	10	13	21	39	86	64	108	71	39	145	31	60	687	37.0
1881	3	7	76	24	62	105		77	101	68	29	52		
1882	10	11	21	39	47	39	76	83	48	41		36		11.9
1883	14	15	21	19	15	105	63	13	55	32	8			
1885	15	14	39	15	16	16	52	48	81	43	36	37	412	16.4
1886	25	11	51	60	70	153	105	38	36	22	12	64	647	52.3
1887	16	4	56	24	174	25	15	54	12	8	62	60	510	48.5
1888	26	36	50	54	24	119	90	89	49	76	20	2	635	22.1
1889	12	48	33	62	104	73	64	50	40	80	17	16	599	42.5
1890	41	8	17	42	74	97	55	148	98	34	85	1	700	49.4
Summe	172	167	385	378	672	796	628	671	559	575	345	341	4190	
Jahre	10	10	10	10	10	10	9	10	10	11	10	10	7	
Mittel	17.2	16.7	38.5	37.8	67.2	79.6	69.8	67.1	55.9	52.3	34.5	34.1	570.7	
Maxim.	41	48	76	62	174	153	108	148	101	145	85	64	700	
Minim.	3	4	17	15	15	16	15	13	12	8	8	1	412	
1886-90	24.0	21.4	41.4	48.4	89.2	93.4	65.8	75.8	47.0	44.0	39.2	28.6	618.2	

Jechnitz [Dampfbrettsäge]

H = 420 m — (*Moldau, Beraun, Rakonitzbach*) — h_r = 1 m

1879		70	28	40	43	81	35	51	38	8	25	12		24.3
1880	2	11	19	39	72	63	65	32	51	44	11	25	434	26.0
1881	3	15	32	12	55	118	49	80	80	62	4	17	527	32.0
1882	7	13	6	29	74	49	71	68	85	63	50	58	573	30.3
1883	24	8	22	18	15	89	52	21		57	4			

Woratschen

H = 390* m — (*Moldau, Beraun, Rakonitzbach*) — h = 1 m

1879		56	25	52	49	95	61	88	36	19	45	14		43.5
1880	4	16	21	56	93	63	78	51	60	72	16	54	584	28.8
1881	5	15	79	32	62	112	62	94	69	50	6	23	609	36.5
1882	7		11	57	67	63		57	68	71	64	75		

Niederschlagshöhe

Elbe

	Jan.	Febr.	März	April	Mai	Juni	Juli	Aug.	Sept.	Okt.	Nov.	Dec.	Jahr	Tages-Max.
1883	16	7	20	12	23	116	73	26	84	62	11			27.4
1885													505	
1886													621	
1887													454	
1888													573	
1889	5	33	18	59	58	114	53	33	32	79	4	17	505	44.1
1890	47	2	17	45	65	58	60	135	102	24	131	4	690	65.2
1886-90													568.6	
Pschoblik [Forsthaus]														
H = 360 m					(*Moldau, Beraun, Rakonitzbach*)								h_r = 1 m	
1879		38	23	40	43	81	61	60	40	18	36	14		17.0
1880	4	3	18	46	74	45	77	69	48	62	14	50	510	30.2
1881	3	9	56	21	34	112	81	86	71	54	4	11	542	35.3
1882	2	2	3	33	52	36	99	59	49	45	30	54	464	30.2
Petrowitz bei Rakonitz														
H = 450* m					(*Moldau, Beraun, Rakonitzbach*)								h_r = 1 m	
1879		52	20	39	47	77	73	122	32	17	39	15		61.1
1880	7	7	22	27	47	58	62	52	61	55	18	47	463	21.3
1881	4	16	51	31	42	97	78	85	91	50	7	22	574	34.2
1882	8	10	8	22	43	41	97	48		61	58	57		29.5
1883	6	7	23	7	32									
Rakonitz														
H = 332 m					(*Moldau, Beraun, Rakonitzbach*)								h_r seit 1876 = 1 m	
1874	13	14	31	38	90	67	37	19	24	8	21	44	406	
1875	26	19	23	9	40	124	80	26	19	89	75	39	569	
1876	15	41	50	23	26	94	38	19	60	10	28	38	442	37.2
1877	43	44	34	13	34	48	64	60	50	14	10	24	438	27.9
1878	20	7	42	60	78	50	93	36	25	20	30	15	476	23.4
1879	17	41	25	32	38	100	49	88	37	14	17	12	470	47.2
1880	8	12	22	35	66	78	83	36	55	53	15	42	505	22.2
1881	5	9	66	21	29	84	88	74	85	38	10	12	521	32.0
1882	10	11	11	41	82	50	106	41	28	49	50	57	536	38.0
1883	20	6	25	17	30	104	66	21	69	48	10	23	439	26.8
1884	13	4	32	25	9	95	62	57	19	64	14	33	427	30.0
1885	12	12	38	16	25	29	72	49	77	26	30	19	405	23.8
1886	21	8	54	52	76	74	108	31	82	18	14	48	586	
1887	9	3	28	18	111	14	19	33	17	10	27	21	310	25.2
1888	8	15	40	32	52	91	92	75	84	63	19	9	580	45.7
1889	4	23	17	34	90	132	74	42	40	91	16	8	571	38.0
1890	30	5	11	47	50	92	44	113	89	15	75	5	576	40.0
Summe	274	274	549	513	926	1326	1175	820	860	630	461	449	8257	
Jahre	17	17	17	17	17	17	17	17	17	17	17	17	17	
Mittel	16.1	16.1	32.3	30.2	54.5	78.0	69.1	48.2	50.6	37.1	27.1	26.4	485.7	
Maxim.	43	44	66	60	111	132	108	113	89	91	75	57	586	
Minim.	4	3	11	9	9	14	19	19	17	8	10	5	310	
1876-80	20.6	29.0	34.6	32.6	48.4	74.0	65.4	47.8	45.4	22.2	20.0	26.2	466.2	
1881-85	12.0	8.4	34.4	24.0	35.0	72.4	78.8	48.4	55.6	45.0	22.8	28.8	465.6	
1886-90	14.4	10.8	30.0	36.6	75.8	80.6	67.4	58.8	62.4	39.4	30.2	18.2	524.6	

Niederschlagshöhe

Elbe

	Jan.	Febr.	März	April	Mai	Juni	Juli	Aug.	Sept.	Okt.	Nov.	Dec.	Jahr	Tages-Max.
Pürglitz														
H = 340 m					(*Moldau, Beraun, Rakonitzbach*)								h_r seit 1879 = 1 m	
1840					19	26	73	16	33	30	32	14		
1841	64	9	4	15	38	209	59	47	24	30	26	22	547	
1842	17	8	41	0?	10	18	20	15	28	22	38	28	245?	
1843	23	5	18	50	86	118	112	44	21	58	20	13	568	
1844	19	25	23	26	143	40	100	51	59	39	34	0	559	
1845	30	18	34	36	165	59	44	16	34	8	15	26	485	
1846	32	22	23	37	34	29	154	72	36	39	14	59	551	
1847	21	23	16	24	55	81	77	99	49	48	15	10	518	
1848	3	38	15	30	28	109	93	43	42	29	44	6	480	63.2
1849	28	14	19	48	57	66	16	30	25	51	16	17	387	26.6
1850	19	24	7	42	38	113	39	45	14	87	25	10	463	33.4
1851	21	11	30	74	60	48	88	43	64	33	55	5	532	34.1
1852	20	24	5	23	36	104	7	123	45	13	50	12	462	31.6
1853	33	41	24	93	56	113	60	78	48	28	24	23	621	57.3
1854	10	22	15	38	50	111	43	72	9	28	39	21	458	18.5
1855	21	54	29	20	58	67	110	102	12	58	19	5	555	55.9
1856	32	35	17	13	97	91	46	105	27	0	52	14	529	30.5
1857	16	3	26	37	66	34	105	117	37					37.7
1879	20	45	20	34	47	110	75	72	25	19	35	16	518	23.2
1880	9	14	24	35	63	74	57	51	51	66	20	56	520	22.8
1881	3	5	44	23	53	110	83	63	77	44	6	14	525	33.2
1882	12	14	12	56	72	69	148	78	52	58	57	71	699	36.1
1883	19	13	16	12	22	134	99	24	67	45	20			29.3
1885	11	13	45	18	20	31	68	41	83	37	41	39	447	17.1
1886	30	8	53	67	92	129	102	23	66	36	17	68	691	45.0
1887	12	5	35	30	140	26	26	42	22	11	67	33	449	31.2
1888	18	16	48	34	22	93	90	112	49	70	21	10	583	31.0
1889	4	34	22	49	108	104	69	38	55	97	14	22	616	43.7
1890	46	5	17	62	101	72	62	119	90	27	77	2	680	47.0
Summe	593	548	682	1026	1836	2388	2125	1781	1244	1111	893	616	13688	
Jahre	28	28	28	28	29	29	29	29	29	28	28	27	26	
Mittel	21.2	19.6	24.4	36.6	63.3	82.3	73.3	61.4	42.9	39.7	31.9	22.8	519.4	
Maxim.	64	54	53	93	165	209	154	123	90	97	77	71	699	
Minim.	3	3	4	0?	10	18	7	15	9	0	6	0	245?	
1841-45	30.6	13.0	24.0	25.4	88.4	88.8	67.0	34.6	33.2	31.4	26.6	17.8	480.8	
1846-50	20.6	24.2	16.0	36.2	42.4	79.6	75.8	57.8	33.2	50.8	22.8	20.4	479.8	
1851-55	21.0	30.4	20.6	49.6	52.0	88.6	61.6	83.6	35.6	32.0	37.4	13.2	525.6	
1886-90	22.0	13.6	35.0	48.4	92.6	84.8	69.8	66.8	56.4	48.2	39.2	27.0	603.8	
Podles bei Přibram														
H = 550 m					(*Moldau, Beraun, Litawabach*)								h_r = 1 m	
1879	*16*	*46*	26	57	61	87	54	37	39	38	50	24	*535*	29.8
1880	35	15	39	47	119	61	75	82	55	78	32	67	705	31.0
1881	3	16	57	36	98	120	86	82	65	59	6	13	641	38.6
1882	3	7	14	30	35?	72	68	71	53	45	53	57	508	21.5
1885													505	
1886													634	
1887													513	

Niederschlagshöhe

Elbe

	Jan.	Febr.	März	April	Mai	Juni	Juli	Aug.	Sept.	Okt.	Nov.	Dec.	Jahr	Tages-Max.
1888													686	
1889	15	40	31	60	75	84	60	37	71	69	9	14	565	36.2
1890	39	6	19	103	75	92	68	130	132	47	124	1	836	80.2
Summe Jahre													6128 10	
Mittel													612.8	
Maxim.													836	
Minim.													505	
1886-90													646.8	

Glashütten bei Obecnitz [Forsthaus]

H = 710 m (*Moldau, Beraun, Litawabach*) h_r = 1 m

1879			25	62	76	79	83	46			70	26		
1880	27	23	36	50	124	68	75	89	71	97	36	99	795	30.3
1881	12	23	83	42	93	106	83	106	82	69	19	31	749	40.0
1882	11	29	34	61	80	78	124	90	107					44.7
1883	28	23	44	19	47	150	110	22	61	48				55.2
1889	21	61	31	32	84	63	78	48	65	88	17	24	612	41.7
1890	81	10	30	92	80	110	82	151	118	62	100	3	919	47.2

Přibram I

H = 520 m (*Moldau, Beraun, Litawabach*) h_r seit 1876 = 1 m

1860				26	74	46	120	44	50	42		18		
1873	7	38	22	132	176	115	5	55	84	12	37	32	715	
1874	29	8	40	58	127	40	68	28	28	16	16	57	515	
1875	36	25	26	17	35	96	121	26	39	88	87	50	646	
1876	12	72	84	36	40	150	45	34	84	28	47	46	678	45.0
1877	54	98	31	30	50	49	70	46	48	18	19	26	539	20.1
1878	34	10	48	40	68	44	72	38	31	48	42	17	492	19.6
1879	16	46	22	28	49	89	46	29	30	30	42	24	451	35.6
1880	16	16	31	32	116	38	26	28	39	58	26	71	497	39.2
1881	12	16	81	37	109	146	102	75	69	50	19	29	745	51.5
1882	10	30	25	58	82	75	84	70	79	42	95	78	728	37.9
1883	22	16	39	13	38	146	69	30	44	32	15	59	523	53.0
1884	25	11	42	38	12	114	87	103	30	81	15	72	630	58.0
1885	20	8	23	14	37	19	136	44	92	27	44	49	513	48.9
1886	21	15	54	68	66	130	50	28	39	50	12	64	597	35.3
1887	11	5	42	14	123	33	15	51	34	7	77	53	465	44.0
1888	22	30	54	48	9	98	73	139	66	61	20	3	623	43.7
1889	20	43	30	21	61	57	56	47	53	58	8	9	463	21.4
1890	62	2	8	38	76	84	59	132	119	41	128	0	749	72.9
Summe Jahre	429 18	489 18	702 18	748 19	1348 19	1569 19	1304 19	1047 19	1058 19	789 19	749 18	757 19	10569 18	
Mittel	23.8	27.2	39.0	39.4	70.9	82.6	68.6	55.1	55.7	41.5	41.6	39.8	585.2	
Maxim.	62	98	84	132	176	150	136	139	119	88	128	78	749	
Minim.	7	2	8	13	9	19	5	26	28	7	8	0	451	
1876-80	26.4	48.4	43.2	33.2	64.6	74.0	51.8	35.0	46.4	36.4	35.2	36.8	531.4	
1881-85	17.8	16.2	42.0	32.0	55.6	100.0	95.6	64.4	62.8	46.4	37.6	57.4	627.8	
1886-90	27.2	19.0	37.6	37.8	67.0	80.4	50.6	79.4	62.2	43.4	49.0	25.8	579.4	

Niederschlagshöhe

Elbe

	Jan.	Febr.	März	April	Mai	Juni	Juli	Aug.	Sept.	Okt.	Nov.	Dec.	Jahr	Tages-Max.
Přibram II														
H = 503 m						(*Moldau, Beraun, Litawabach*)								h_r = 1 m
1882						62	73	60	72	38	85	59		
1884	14	18	38	34	26	84	73	100	23	69	16	53	548	52
1885	10	7	50	20	34	14	127	39	89	28	68	26	512	46
1886	29	11	60	68	61	109	49	24	35	47	16	80	589	23
1887	17	7	94	20	83	35	13	64	38	9	64	79	523	23
1888	31	70	21	80	22	81	69	142	64	55	31	6	672	42
1889	14	81	24	56	56	51		33	57	57	6	30		27
1890	56	2	31	90	74	79	58	115	116	35	123	1	780	71
1886-90	29.4	34.2	46.0	62.8	59.2	71.0		75.6	61.0	40.6	48.0	39.2		
Duschnik Trhowy														
H = 470* m						(*Moldau, Beraun, Litawabach*)								h_r = 1 m
1879			25	58	60	78	50	42	44	38	52	23		25.0
1880		14	36	45	116	62	79	81	54	78	30	79		30.5
Naves bei Přibram [Forsthaus]														
H = 520 m						(*Moldau, Beraun, Litawabach*)								h_r = 1 m
1879	*20*	29	25	54	104	80	48	40	60	32	68	15	575	33.2
1880	11	4	31	47	131	37	85	84	52	77	19	71	649	26.7
1881	7	11	44	33	111	126	75	79	79	63	7	31	666	38.4
1882	11	19	19	58	80	59	115	73	92	46	110	65	747	45.4
1883	10	12	19	6	21		76	26	64	38	17			
1885	6	2	19	34	40	34	77	54	114	32	60	27	499	39.2
1886	11	15	46	98	68	170	83	67	103	74	21	64	820	64.5
1887	13	6	47	21	147	19	38	91	48	24	84	37	575	*61.8*
1888	28	27	38	61	27	106	122	130	76	59	21	9	704	41.2
1889	13	33	19	59	111	71	54	38	79	90	14	9	590	48.7
1890	58	5	21	100	70	86	68	107	125	41	105	3	789	55.9
Summe	188	163	328	571	910	788	841	789	892	576	526	331	6614	
Jahre	11	11	10	11	11	10	11	11	11	11	11	10	10	
Mittel	17.1	14.8	32.8	51.9	82.7	78.8	76.5	71.7	81.1	52.4	47.8	33.1	640.7	
Maxim.	58	33	47	100	147	170	122	130	125	90	110	71	820	
Minim.	6	2	19	6	21	19	38	26	52	24	7	3	499	
1886-90	24.6	17.2	34.2	67.8	84.6	90.4	73.0	86.6	86.2	57.6	49.0	24.4	695.6	
Komorsko bei Hostomitz [Forsthaus]														
H = 590* m						(*Moldau, Beraun, Litawabach*)								h_r = 1 m
1879	29	45	27	59	103	83	87	66	78	32	62	27	698	28.0
1880	18	14	28	61	167	51	101	100	55	83	28	76	782	26.9
1881	3	18	70	37	111	110	81	78	74	57	16	22	677	41.6
1882	10	22	18	69			135	79	76		92	87		46.0
1883	26	16	32	16	15	190	77		50		17			63.8
1885													557	
1886													682	
1887													471	
1888													612	

Niederschlagshöhe

Elbe

	Jan.	Febr.	März	April	Mai	Juni	Juli	Aug.	Sept.	Okt.	Nov.	Dec.	Jahr	Tages-Max.
1889	12	37	30	49	48	59	44	28	53	58	11	5	434	19.3
1890	54	4	16	66	84	78	56	113	125	37	117	4	754	65.2
1886-90													590.6	

Podluh

H = 400* m (*Moldau, Beraun, Litawabach*) h_r = 1 m

1879	21	47	*20*	48	67	98	58	34	70	30	57	15	565	40.0
1880	19	13	35	48	126	61	79	93	61	70	22	53	680	37.2
1881	10	22	62	31	92	85	70	52	71	48	11	16	570	32.0
1882	7	16	15	28	72	40	149	79	*80*	42	87	67	682	52.0
1883	29	9	75	15	31	89	72	23	41	35	14			38.5
1885													500	
1886													615	
1887													440	
1888													680	
1889	8	27	36	43	90	123	39	49	43	70	11	11	550	30.2
1890	52	6	13	57	57	92	85	128	124	46	97	1	758	50.8
Summe Jahre													6040 10	
Mittel													604.0	
Maxim.													758	
Minim.													440	
1886-90													608.6	

Běchčin

H = 408 m (*Moldau, Beraun, Litawabach, Chumavabach*) h_r = 1 m

1879		44	17	49	93	91	53	66	41	29	42	18		27.4
1880	11	13	33	44	128	53	97	107	50	78	18	66	698	32.5
1881	5	14	64	113	134	106	95	87	75	48	9	22	772	59.5
1882	10	22	24	56	84	58	135	72	80	53	92	79	765	45.1
1883	21	12	29	14	20	161	73	10	67	32	16			32.3
1885													443	
1886													650	
1887													555	
1888													588	

Hořowitzer Baschtina [Forsthaus]

H = 650 m (*Moldau, Beraun, Litawabach, Rothebach*) h_r = 1 m

1879	33	57	27	17	62	88	75	46	43	40	72	34	594	21.2
1880	20	18	30	55	166	79	99	100	63	94	28	74	826	40.0
1881	4	24	72	49	68	110	57	88	88	73	11	26	670	38.5
1882		5	21	78	62	81	153	113	122	64	103	95		42.8
1883	44	11	54	13	19		85	5	29	32	15			

St. Benigna

H = 475 m (*Moldau, Beraun, Litawabach, Rothebach*) h_r = 1 m

1883							45	13	68	40	31			
1885													571	

Niederschlagshöhe

Elbe

	Jan.	Febr.	März	April	Mai	Juni	Juli	Aug.	Sept.	Okt.	Nov.	Dec.	Jahr	Tages-Max.
1886													721	
1887													570	
1888													937	
1890	71	9	14	68	92	68	103	189	122	62	159	8	965	68.8
Hořowitz														
H = 350* m					(*Moldau, Beraun, Litawabach, Rothebach*)								h_r = 1 m	
1877	41	63	12		37	93	63	63	58	21	13	35		
1878				37	80	26	63							
1879	17	39	16	42	67	106	54	30	55	30	57	11		
1880	21	12	33											
1881						90	73	47	73	37	9	28		
1882	12	26	23	54	95	55	111	84	55	46	86	70	717	36.0
1883	26	17	17	14	28	125	65	27	76	43	25	41	504	30.5
1884	29	9	44	32	6	155	68	123	43	93	33			38.6
1889	5	34	29	55	52	122	56	42	46	81	9	12	543	35.4
1890	48	5	15	56	62	107	83	135	113	43	110	1	778	68.3
Obisch bei Žebrák [Forsthaus]														
H = 402 m					(*Moldau, Beraun, Litawabach, Strupinskybach*)								h_r = 1 m	
1880	10	7	19	29	81	51	72	50		52				19.5
1881		4	49	13	55	86	71			37	6			32.4
1882		17			71	41	69	71				39		
1883	3	13	12	4	4	91	25	5	63	32	12			24.8
1885	13	8	26	3	18	19	71	43	54	64	31	18	368	
1886	17	5	29	42	47	93	93	34	82	25	13	43	523	
1887	10	2	40	13	74	25	30	32	18	7	32	27	310	
1888	20	13	33	30	15	92	95	115	42	62	22	6	545	
1889	5	31	28	29	58	76	62	28	30	65	7	10	429	36.4
1890	37	4	10	31	42	66	53	97	38	15	83	0	476	50.7
1886-90	17.8	11.0	28.0	29.0	47.2	70.4	66.6	61.2	42.0	34.8	31.4	17.2	456.6	
Königshof bei Beraun														
H = 230 m					(*Moldau, Beraun, Litawabach*)								h_r = 1 m	
1889	6	31	31	78	102	140	75	33	33	75	16	14	634	39.3
1890	21	7	10	69	70	102	43	151	106	28	89	7	703	46.2
Kornhaus														
H = 434 m					(*Moldau, Beraun, Kačakbach*)								h_r = 1 m	
1875									42	81	85	61		
1876	22	63	56	41	43	72	35	46	73	17	56	23	547	18.7
1877	50	37	26	8	18	14	44	78	59	60	15	28	437	36.5
1878	22	10	49	39	80	56	83	81	43	51	29	30	573	30.4
1879	26	74	34	44	58	120	75	76	33	22	61	29	652	37.5
1880	14	16	35	44	77	82	101	73	51	75	22	59	649	17.5
1881	5	10	56	36	43	85	69	120	82	75	9	6	596	39.6
1882						37	63	33	17		34			
1883	4	5	23	5		67	45			8				
1885													346	
1886													624	
1888													470	

Niederschlagshöhe

Elbe

	Jan.	Febr.	März	April	Mai	Juni	Juli	Aug.	Sept.	Okt.	Nov.	Dec.	Jahr	Tages-Max.
Lana														
H = 415 m					(*Moldau, Beraun, Kačakbach*)								h_r = 1 m	
1879	22	42	22	33	50	98	77	88	24	25	46	29	556	16.8
1880	9	19	26	34	54	69	73	37	48	77	26	56	528	29.3
1881	7	8	57	19	34	94	82	67	76	49	10	12	515	31.9
1882	4	12	18	50	78	58	86	63	44	63	60	37	573	27.1
1883	33	20	55	14	15	92	80	20	77	32	20	59	517	31.5
1884	21	5	38	25	11	102	63	51						
Mrakau [Forsthaus]														
H = 390 m					(*Moldau, Beraun, Kačakbach*)								h_r = 1 m	
1879		52	34	40	63	83	74	99	33	19	60	22		31.2
1880	10	13	34	41	88	68	67	71	47	82	25	56	602	17.9
1881	3	14	69	30	62	148	84	91	79	63	6	15	664	46.8
1882	3	6	13	56	93	64	129	73	36	40	72	62	647	45.3
1883	19	14	43	11	16	113	114	19	107	25	15			47.5
1885													394	
1886													666	
1887													409	
1888													535	
1889	9	25	16	16	56	67	63	36	35	98	4	9	434	45.4
1890	31	11	6	92	73	57	59	100	104	29	46	10	618	35.8
1886-90													532.4	
Klein Dobra														
H = 380 m					(*Moldau, Beraun, Kačakbach*)								h_r = 1 m	
1877	52			62	39	23	84	56	58	22	17	19		
1878	38	17	57	35	90	36	60	79	42	38	36	14	542	26.5
1879	16	43	29	43	60	91	76	65	42	18	44	15	542	
1880	15	16	34	41	80	60	63	60	45	78	26	46	564	
1881	2	15	66	19	50	135	123	82	70	54	4	16	636	
1882	6	12	14	55	71	56	130	71	37	74	81	62	669	
1883	20	8	38	9	19	118	114	13	94	30	16	29	508	
1884	17	6	37	30	6	124	94	70	27	84	22	55	572	
1885													439	
1886													530	
1887													419	
1888													593	
1890	53	4	6	104	61	79	54	99	94	24	62	3	643	35.2
Summe Jahre													6657 12	
Mittel													554.8	
Maxim.													669	
Minim.													419	
1881-85													564.8	
Gross Dobra														
H = 380 m					(*Moldau, Beraun, Kačakbach*)								h_r = 1 m	
1877	54	54	40	18	31	20	77	54	49	17	11	33	458	
1878	29	10	61	30	85	33	62	71	37	31	36	13	498	26.8
1879	19	52	32	48	53	90	74	75	28	20	44	12	547	
1880	7	17	31	35	68	56	63	62	43	71	20	64	537	

Niederschlagshöhe

Elbe

	Jan.	Febr.	März	April	Mai	Juni	Juli	Aug.	Sept.	Okt.	Nov.	Dec.	Jahr	Tages-Max.
1881	1	15	65	19	68	134	78	75	67	51	6	15	594	
1882	8	14	14	59	73	54	129	66	47	63	74	64	665	
1883	18	7	36	11	17	116	108	12	110	25	15	30	505	
1884	15	4	37	28	8	128	97	66	25	85	24	55	572	
1885	18	10	50	28	16	32	90	34	87	22	59	17	463	
1886	24	5	48	74	63	87	81	17	30	38	10	66	543	
1887	15	4	49	17	128	27	1	45	16	14	78	24	418	
1888	20	30	45	47	26	112	53	86	68	56	17	4	564	
1889	8	29	18	48	92	76	76	35	41	93	9	22	547	44.8
1890	57	4	17	108	61	70	55	103	87	26	64	3	655	35.0
Summe	293	255	543	570	789	1035	1044	801	735	612	467	422	7566	
Jahre	14	14	14	14	14	14	14	14	14	14	14	14	14	
Mittel	20.9	18.2	38.8	40.7	56.4	73.9	74.6	57.2	52.5	43.7	33.4	30.1	540.4	
Maxim.	57	54	65	108	128	134	129	103	110	93	78	66	665	
Minim.	1	4	14	11	8	20	1	12	16	14	6	3	418	
1881-85	12.0	10.0	40.4	29.0	36.4	92.8	100.4	50.6	67.2	49.2	35.6	36.2	559.8	
1886-90	24.8	14.4	35.4	58.8	74.0	74.4	53.2	57.2	48.4	45.4	35.6	23.8	545.4	

Žilina

H = 400* m (*Moldau, Beraun, Kačakbach*) h_r = 1 m

1879		43	21	43	51	96	85	65	42	27	45	20		26.6
1880	8	20	34	45	86	88	73	64	57	84	21	72	652	31.3
1881	3	11	50	24	58	142	84	85	78	56	7	12	610	53.0
1882	7	8	8	32	48	54	140	85	30	53	72	43	580	36.5
1883	23	9	40	14	22	125	106	16	101	33	20			45.4
1885	4	12	49	21	30	42	70	36	84	36	48	38	470	25.1
1886	26	11	51	73	104	69	114	16	40	40	14	53	611	62.3
1887	15	6	37	15	139	24	11	48	20	13	77	30	435	39.3
1888	11	26	45		22	135	83	112		77	13	13		
1889	9	39	22	54	100	56	100	38	50	106	14	9	597	50.2
1890	63	12	7	97	76	58	82	110	81	33	31	7	657	27.6
Summe	169	197	364	418	736	889	948	675	583	558	362	297	5248	
Jahre	10	11	11	10	11	11	11	11	10	11	11	10	9	
Mittel	16.9	17.9	33.1	41.8	66.9	80.8	86.2	61.4	58.3	50.7	32.9	29.7	576.6	
Maxim.	63	43	51	97	139	142	140	112	101	106	77	72	657	
Minim.	3	6	7	14	22	24	11	16	20	13	7	7	435	
1886-90	24.8	18.8	32.4		88.2	68.4	78.0	64.8		53.8	29.8	22.4	587.2	

Unhoscht

H = 389 m (*Moldau, Beraun, Kačakbach*) h_r = 1 m

1877	40	52	23	15	24	30	129	51	46	13	7	31	461	
1878	23	11	51	49	71	42	57	65	28	34	36	11	478	18.0
1879	17	30	26	42	61	94	56	43	48	24	34	17	492	26.5
1880	6	17	34	47	91	61	69	79	46	67	20	62	599	19.4
1881	5	12	64	22	113	92	79	79	78	43	5	14	606	63.7
1882	11	12	15	54	76	55	126	68	45	56	69	60	647	40.2
1883	19	12	37	18	27	122	94	17	74	27	11	32	490	51.2
1884	19	5	46	30	6	121	119	61	26	86	21	54	594	48.2
1885	18	10	52	24	23	33	68	40	79	30	39	40	456	32.5
1886	22	11	36	54	37	106	88	21	26	43	1	15	460	39.5
1887	13	1	17	15	119	40	6	59	13	20	78	39	420	43.5
1888	23	37	38	44	16	94	88	83	66	73	16	5	583	33.0

Niederschlagshöhe

Elbe

	Jan.	Febr.	März	April	Mai	Juni	Juli	Aug.	Sept.	Okt.	Nov.	Dec.	Jahr	Tages-Max.
1889	8	34	20	69	107	80	77	26	42	88	3	4	558	54.0
1890	10	6	7	80	74	87	53	104	97	22	73	6	619	43.0
Summe	234	250	466	563	845	1057	1109	796	714	626	413	390	7463	
Jahre	14	14	14	14	14	14	14	14	14	14	14	14	14	
Mittel	16.7	17.9	33.3	40.2	60.4	75.5	79.2	56.9	51.0	44.7	29.5	27.9	533.2	
Maxim.	40	52	64	80	119	122	129	104	97	88	78	62	647	
Minim.	5	1	7	15	6	30	6	17	13	13	1	4	420	
1881–85	14.4	10.2	42.8	29.6	49.0	84.6	97.2	53.0	60.4	48.4	29.0	40.0	558.6	
1886–90	15.2	17.8	23.6	52.4	70.6	81.4	62.4	58.6	48.8	49.2	34.2	13.8	528.0	

Roth-Aujezd bei Unhoscht

H = 398 m (*Moldau, Beraun, Kačakbach*) h_r = 1 m

1877	53	43	30	15	33	28	91	63	40	16	12	28	452	
1878	19	6	58	50	77	37	45	83	43	37	29	13	497	33.2
1879	19	48	25	47	66	98	58	60	51	22	34	13	541	
1880	9	12	32	36	90	53	66	60	49	83	27	55	572	
1881		15	59	16	110	125	102	83	71	60	11	12		
1882	9	7	14	56	117	60	112	76	39	65	70	40	665	
1883	19	10	28	15	26	132	106	20	86	28	8	38	516	
1884	18	4	41	28	7	104	81	81	32	95	25	51	567	
1885													467	
1886													581	
1887													394	
1888													479	
1889	5	24	24	65	88	80	64	30	25	70	18	14	507	49.4
1890	40	4	10	83	66	94	57	112	102	26	64	4	662	32.6
Summe	191	173	321	411	680	811	782	668	538	502	298	268	6900	
Jahre	9	10	10	10	10	10	10	10	10	10	10	10	13	
Mittel	21.2	17.3	32.1	41.1	68.0	81.1	78.2	66.8	53.8	50.2	29.8	26.8	566.4	
Maxim.	53	48	59	83	117	132	112	112	102	95	70	55	665	
Minim.	5	4	10	15	7	28	45	20	25	16	8	4	394	
1886–90													524.6	

Swarow bei Unhoscht

H = 380 m (*Moldau, Beraun, Kačakbach*) h_r = 1 m

1877				11	33	24	91	49	45	13	8	34		
1878	26	9	44	36	66	24	43	72	34	33	27	11	425	21.0
1879	19	43	22	35	59	85	60	52	48	20	41	14	498	27.0
1880	7	12	29	33	84	52	56	63	43	54	16	15	464	17.0
1881	7	8	54	18	87	93	64	60	70	33	5	11	510	42.0
1882	6	9	11	55	87	54	89	57	32	50	65	57	572	33.5
1883	17	9	26	14	21	92	58	27	67	22	11	22	386	18.0
1884	11	2	33	26	5	70	64	51	38	91	18	42	451	28.0
1885	17	6	28	7	15	36	34	46	60	20	24	35	328	
1886	17	5	22	39	54	60	60	14	17	37	6	61	392	
1887	12	0	48	10	76	30	13	68	20	15	63	22	377	
1888	10	16	103	22	11	78	70	67	47	44	13	9	490	
1889	6	29	11	65	90	73	54	34	30	69	12	9	482	53.0
1890	44	3	16	71	58	71	44	90	69	16	60	3	545	38.0

Niederschlagshöhe

Elbe

	Jan.	Febr.	März	April	Mai	Juni	Juli	Aug.	Sept.	Okt.	Nov.	Dec.	Jahr	Tages-Max.
Summe	199	151	447	442	746	842	800	750	620	517	369	345	5920	
Jahre	13	13	13	14	14	14	14	14	14	14	14	14	13	
Mittel	15.3	11.6	34.4	31.6	53.3	60.1	57.1	53.6	44.3	36.9	26.4	24.6	449.2	
Maxim.	44	43	103	71	90	93	91	90	70	91	65	61	572	
Minim.	6	0	11	7	5	24	13	14	17	13	5	3	328	
1881-85	11.6	6.8	30.4	24.0	43.0	69.0	61.8	48.2	53.4	43.2	24.6	33.4	449.4	
1886-90	17.8	10.6	40.0	41.4	57.8	62.4	48.2	54.6	36.6	36.2	30.8	20.8	457.2	

Chrbina bei Unhoscht [Forsthaus]

H = 280 m (*Moldau, Beraun, Kačakbach*) h_r = 1 m

1877	54	61	38	17	45	15	77	53	55	19	10	33	477	
1878	33	12	57	36	59	37	60	64	41	41	20	14	474	37.7
1879	16	50	27	43	68	98	72	45	39	10	44	18	530	37.0
1880	10	12	31	41	86	41	76	70	49	65	20	63	564	20.3
1881	11	6	51	24	66	90	73	64	80	44	3	14	526	24.4
1882	11	13	15	63	113	56	115	60	44	64	66	69	689	57.4
1883	31	8	34	14	28	114	81	28	77	27	14	27	483	40.8
1884	18	3	39	30	7	107	79	61	39	93	25	60	561	26.7
1885	14	13	55	23	21	35	52	60	71	37	38	30	449	
1886	22	11	38	64	63	95	107	31	33	51	2	70	587	
1887	19	0	48	15	99	32	22	130	24	19	61	24	493	
1888	3	30	50	54	24	85	83	71	50	54	20	9	533	
1889	12	32	22	59	95	107	67	33	44	89	14	22	596	57.7
1890	51	4	16	84	67	76	52	123	86	25	77	3	664	38.2
Summe	305	255	521	567	841	988	1016	893	732	638	414	456	7626	
Jahre	14	14	14	14	14	14	14	14	14	14	14	14	14	
Mittel	21.8	18.2	37.2	40.5	60.1	70.6	72.6	63.8	52.3	45.6	29.6	32.6	544.9	
Maxim.	54	61	57	84	113	114	115	130	86	93	77	70	689	
Minim.	3	0	15	14	7	15	22	28	24	10	2	3	449	
1881-85	17.0	8.6	38.8	30.8	47.0	80.4	80.0	54.6	62.2	53.0	29.2	40.0	541.6	
1886-90	21.4	15.4	34.8	55.2	69.6	79.0	66.2	77.6	47.4	47.6	34.8	25.6	574.6	

Chrustenitz

H = 285 m (*Moldau, Beraun, Kačakbach*) h_r = 1 m

1877	54	55	32	19	38	27	77	64	50	22	9	55	502	
1878	36	14	57	57	70	24	66	59	50	43	31	15	522	16.6
1879	18	52	24	50	66	112	78	42	41	28	47	17	575	
1880	12	14	6	28	90	35	76	81	55	58	15	52	522	
1881	5	8	46	21	67	91	42	28	47	32	5	11	403	
1882	9	5	11	58	75	62	121	58	50	55	54	43	601	
1883	17	8	31	14	14	112	82	21	55	50	10	28	442	
1884	18	2	38	28	4	106	62	61	57	64	26	55	521	
1885	12	15	38	19	11	18	54	43	63	18	36	36	363	
1886	32	11	50	47	81	59	65	30	36	44	19	52	526	
1887	22		53	13	118	18		92		4	60	29		
1888	12	38	15	78	25	107	87	84	58	58	17	8	587	
1889	10	33	26	56	68	108	65	34	24	103	10	18	555	52.8
1890	52	5	13	97	84	76	63	154	85	19	89	4	741	57.0
Summe	309	260	440	585	811	955	938	851	671	598	428	423	6860	
Jahre	14	13	14	14	14	14	13	14	13	14	14	14	13	

Niederschlagshöhe

Elbe

	Jan.	Febr.	März	April	Mai	Juni	Juli	Aug.	Sept.	Okt.	Nov.	Dec.	Jahr	Tages-Max.
Mittel	22.1	20.0	31.4	41.8	57.9	68.2	72.2	60.8	51.6	42.7	30.6	30.2	529.5	
Maxim.	54	55	57	97	118	112	121	154	85	103	89	55	741	
Minim.	5	2	6	13	4	18	42	21	24	4	5	4	363	
1881-85	12.2	7.6	32.8	28.0	34.2	77.8	72.2	42.2	54.4	43.8	26.2	34.6	466.0	
1886-90	25.6		31.4	58.2	75.2	73.6		78.8		45.6	39.0	22.2		
Karlstein bei Budňan [Schloss]														
H = 325 m						(*Moldau, Beraun*)							h_r = 1 m seit 1879	
1841						152	22	51	24	18	27	13		
1842	16	5	39	6	10	66	18	13	34	16	32	6	261	
1843	46	14	26	50	63	126	86	50	23	43	24	10	561	
1844	22	21	25	11	177	19	133	47	81	37	53	0	626	
1845	28	23	44	48	113	86	28	28	57	0	18	22	495	
1846	39	22	11	18	24	78	106	71	43	39	26	47	524	
1879	12	47	34	38	77	88	60	45	41	19	38	7	506	27.5
1880	9		24	32	72	55	59	67	35	63	13	50		
1881	3	6	55	24	71	102	70	43	88	33	4	10	509	30.0
1882	9	13	18	49	50	71	104	74	47	61	56			27.3
1883	22	11	23	11	23	105	60	30	70		7			43.2
Třebotau														
H = 380 m						(*Moldau, Beraun*)							h_r = 1 m	
1880							79	96	47	83		78		
1881	3	10	42	20	72	77	52	39	71	45	5	5	441	38.0
1882	3	3	11	35	71	70	99			58	69			32.8
1883	24	13	27	13	48	117	73	31	74	29	14			50.5
1885	6	28	19	29	23	28	74	45	92	39	65	38	486	
1886	24	6	36	66	44	101	74	50	22	42	10	47	522	
1887	12	7	47	22	94	33	46	102	28	12	68	39	510	33.0
1888	15	32	43	33	3	100	87	120	55	66	23	7	584	27.8
1889	10	31	31	67	74	93	53	33	44	79	21	19	555	40.2
1890	45	5	16	110	90	101	52	142	101	23	81	2	768	40.8
1886-90	21.2	16.2	34.6	59.6	61.0	85.6	62.4	89.4	50.0	44.4	40.6	22.8	587.8	
Hořelitz														
H = 374 m						(*Moldau, Beraun, Radotinskybach*)							h_r = 1 m	
1877	48	43	31	26	38	3	67	67	38	20	7	42	430	
1878	26	12	12	46	74	33	66	110	43	55	27	15	519	39.0
1879	19	34	19	41	74	107	75	41	39	29	34	13	525	
1880	14	16	25	52	95	49	83	72	51	68	29	61	615	
1881	6	9	58	20	92	101	54	60	80	39	12	14	545	
1882	8	12	24	59	86	62	111	70	57	69	70	64	692	
1883	20	12	24	15	28	128	90	26	81	26	12	32	494	
1884	14	3	35	25	5	121	76	58	60	91	23	54	565	
1885	13	10	43	28	21	46	79	52	88	38	60	19	497	
1886	31	12	43	74	67	107	89	53	37	48	14	48	623	
1887	9	2	51	21	142	33	17	103	28	10	80	30	526	
1888	18	12	37	47	13	73	82	97	83	53	38	3	556	
1889	15	29	25	67	113	96	75	36	48	96	14	14	628	44.5
1890	57	4	16	119	73	83	52	143	101	29	70	2	749	40.4

Niederschlagshöhe

Elbe

	Jan.	Febr.	März	April	Mai	Juni	Juli	Aug.	Sept.	Okt.	Nov.	Dec.	Jahr	Tages-Max.
Summe	298	210	443	640	921	1042	1016	988	834	671	490	411	7964	
Jahre	14	14	14	14	14	14	14	14	14	14	14	14	14	
Mittel	21.3	15.0	31.6	45.7	65.8	74.4	72.6	70.6	59.6	47.9	35.0	29.4	568.9	
Maxim.	57	43	58	119	142	128	111	143	101	96	80	64	749	
Minim.	6	3	12	15	5	3	17	26	28	10	7	2	430	
1881-85	12.2	9.2	36.8	29.4	46.4	91.6	82.0	53.2	73.2	52.6	35.4	36.6	558.6	
1886-90	26.0	11.8	34.4	65.6	81.6	78.4	63.0	86.4	59.4	47.2	43.2	19.4	616.4	
Dobřič bei Tachlowitz (*Moldau, Beraun, Radotinskybach*) H = 354 m														h_r = 1 m
1890	39	3	14	91	67	62	48	126	94	18	59	2	623	36.7
Tachlowitz (*Moldau, Beraun, Radotinskybach*) H = 347 m														h_r = 1 m
1877	37	54	26	21	52	24	83	68	40	18	9	34	466	
1878	24	12	53	46	70	29	58	119	44	47	28	14	544	44.0
1879	19	47	23	41	72	111	52	58	44	19	35	14	535	38.2
1880	5	15	31	41	81	43	84	68	48	99	27	60	602	26.6
1881	10	8	57	28	70	84	46	41	71	35	11	16	477	41.4
1882	0	16	20	47	77	61	105	71	65	64	79	58	663	33.5
1883	20	11	29	14	26	84	78	41	59	24	7	33	426	
1884	14	2	39	27	6	115	81	48	60	83	20	48	543	
1885	13	6	37	24	10	30	63	41	86	37	43	42	432	
1886	23	9	39	46	64	92	60	56	24	34	12	60	519	
1887	12	6	45	18	92	34	21	93	13	11	66	19	430	
1888	7	23	39	41	19	69	98	117	64	65	19	7	568	
1889	6	23	13	58	68	95	58	37	52	79	14	10	513	48.0
1890	24	1	11	95	100	81	70	143	86	24	91	2	728	38.5
Summe	214	233	462	547	807	952	957	1001	756	639	461	417	7446	
Jahre	14	14	14	14	14	14	14	14	14	14	14	14	14	
Mittel	15.3	16.6	33.0	39.1	57.6	68.0	68.4	71.5	54.0	45.6	32.9	29.8	531.8	
Maxim.	37	54	57	95	100	115	105	143	86	99	91	60	728	
Minim.	0	1	11	14	6	24	21	37	13	11	7	2	426	
1881-85	11.4	8.6	36.4	28.0	37.8	74.8	74.6	48.4	68.2	48.6	32.0	39.4	508.2	
1886-90	14.4	12.4	29.4	51.6	68.6	74.2	61.4	89.2	47.8	42.6	40.4	19.6	551.6	
Cholupitz (*Moldau*) H = 331 m														h_r = 1 m
1879	25	54	28	48	82	147	67	35	58	20	45	18	627	43.8
1880	12	14	27	44	112	28	122	*133*	53	59	23	46	673	44.7
1881	5	9	46	29	43	68	59	61	60	35	8	16	439	28.5
1882	9	10	17	52	100	63	89	81	40	51	52			27.4
Podol bei Prag (*Moldau*) H = 200* m														h_r = 1 m
1879		34	9	38	61	95	64	51	58	19	38	15		27.4
1880	8	14	21	32	89	48	90	109	42		30	44		34.5

Niederschlagshöhe

Elbe

	Jan.	Febr.	März	April	Mai	Juni	Juli	Aug.	Sept.	Okt.	Nov.	Dec.	Jahr	Tages-Max.
1881	4	8	26			105	62		74	35	5	10		36.9
1882	9								55					
1883		19												
Prag [Hof der Sternwarte] (*Moldau*) H = 201 m														h_r = ? m
1804					44	136	51	32	18	34	82	19		34.0
1805	39	35	8	38	52	42	86	62	21	32	6	20	441	22.9
1806	30	43	48	22	37	43	66	67	66	16	31	8	477	26.4
1807	7	10	9	26	52	81	73	56	88	33	30	29	494	40.3
1808	3	9	2	23	31	181	28	41	101	26	19	21	485	45.3
1809	35	18	2	75	17	37	79	19	45	14	25	17	383	32.7
1810	20	25	38	21	86	37	69	39	9	6	48	42	440	28.8
1811	25	16	18	35	39	55	57	78	49	52	33	47	504	28.0
1812	15	16	61	30	78	87	99	51	10	46	73	19	585	25.0
1813	5	4	32	26	58	34	45	87	48	54	20	24	437	18.9
1814	46	8	46	42	15	92	41	85	42	10	32	41	500	36.2
1815	40	6	24	12	30	161	100	118	9	19	15	19	553	33.8
1816	11	21	29	4	60	130	58	66	55	12	26	13	485	23.9
1817	14	26	40	27	136	80	55	69	37	36	33	6	559	30.9
1818	16	13	13	36	76	30	49	80	66	11	26	12	428	37.5
1819	13	31	21	48	36	58	59	121	37	32	24	33	513	26.3
1820	13	7	67	24	102	56	42	20	10	15	24	12	392	31.1
1821	27	5	17	48	41	66	94	103	39	18	24	31	513	33.6
1822	20	4	30	10	41	20	70	100	90	6	18	3	412	35.7
1823	23	35	8	29	26	103	89	50	19	20	24	19	445	19.2
1824	11	9	15	65	57	128	66	34	37	35	34	27	518	38.0
1825	14	6	17	16	87	38	17	61	12	35	33	10	346	30.3
1826	7	29	21	45	60	36	38	14	21	25	27	39	362	22.7
1827	49	27	39	44	35	110	6	87	18	29	39	28	511	26.6
1828	57	47	75	43	49	56	74	138	18	38	23	39	657	33.8
1829	48	17	8	84	87	154	76	45	46	11	24	33	633	68.8
1830	10	17	27	70	46	73	72	70	57	18	31	20	511	46.7
1831	26	13	44	87	47	44	134	77	84	5	48	18	627	38.2
1832	32	1	13	10	36	68	56	31	15	6	57	41	366	22.3
1833	6	17	26	62	17	79	135	104	92	7	18	91	654	47.2
1834	35	5	28	7	23	71	62	49	23	28	6	5	342	16.7
1835	16	11	39	22	38	46	28	66	36	33	9	10	354	25.5
1836	23	23	30	79	84	98	7	46	71	9	59	34	563	56.2
1837	30	14	27	25	115	41	106	26	91	27	69	66	637	37.2
1838	43	12	54	64	48	110	44	33	33	42	50	7	540	32.3
1839	64	24	22	36	102	47	115	16	11	16	34	139	626	37.9
1840	50	15	25	27	35	82	90	42	54	39	51	19	529	
1841	75	13	9	45	45	140	46	78	47	50	29	45	622	
1842	22	7	66	13	21	53	25	7	35	19	42	12	322	
1843	54	10	17	45	41	138	116	21	16	44	23	28	553	
Summe	1074	649	1115	1465	2130	3141	2623	2389	1676	1008	1319	1146	19319	
Jahre	39	39	39	39	40	40	40	40	40	40	40	40	39	
Mittel	27.5	16.6	28.6	37.6	53.2	78.5	65.6	59.7	41.9	25.2	33.0	28.6	496.0	
Maxim.	75	47	75	87	136	181	135	138	101	54	82	139	657	
Minim.	3	1	2	4	15	20	6	7	9	5	6	3	322	
1806-10	19.0	21.0	19.8	33.4	44.6	75.8	63.0	44.4	61.8	19.0	30.6	23.4	455.8	
1811-15	26.2	10.0	36.2	29.0	44.0	85.8	68.4	83.8	31.6	36.2	34.6	30.0	515.8	

Niederschlagshöhe

Elbe

	Jan.	Febr.	März	April	Mai	Juni	Juli	Aug.	Sept.	Okt.	Nov.	Dec.	Jahr	Tages-Max.
1816-20	13.4	19.6	34.0	27.8	82.0	70.8	52.6	71.2	41.0	21.2	26.6	15.2	475.4	
1821-25	19.0	11.8	17.4	33.6	50.4	71.0	67.2	69.6	39.4	22.8	26.6	18.0	446.8	
1826-30	34.2	27.4	34.0	57.2	55.4	85.8	53.2	70.8	32.0	24.2	28.8	31.8	534.8	
1831-35	23.0	9.4	30.0	37.6	32.2	61.6	83.0	65.4	50.0	15.8	27.6	33.0	468.6	
1836-40	42.0	17.6	31.6	46.2	76.8	75.6	72.4	32.6	52.0	26.6	52.6	53.0	579.0	

Prag [Dach der Sternwarte]

H = 201 m (*Moldau*) h_r = 22 m

1839								28	8	15	26	111		
1840	32	12	22	2	28	64	69	38	56	28	30	15	396	28.6
1841	52	8	6	38	36	143	54	53	28	28	22	23	491	43.0
1842	15	5	44	8	15	46	21	6	35	17	36	7	255	13.6
1843	31	10	13	39	33	121	93	22	18	41	24	19	464	16.3
1844	27	19	28	17	150	28	110	65	68	41	46	2	601	38
1845	27	24	43	48	85	28	60	37	46	3	12	31	444	30
1846	35	27	24	26	43	45	72	50	40	38	19	57	476	23
1847	18	30	13	40	62	121	88	95	55	45	12	11	590	45
1848	8	43	21	49	33	52	64	36	42	29	53	4	434	28
1849	30	16	33	58	68	71	18	33	15	46	15	22	425	27
1850	20	37	9	26	81	82	56	65	11	76	28	15	506	23
1851	25	10	20	39	34	39	50	68	73	25	86	10	479	22
1852	19	28	8	17	46	75	13	86	24	10	32	8	366	27
1853	38	33	19	70	43	112	40	25	45	20	22	16	483	28
1854	10	25	10	36	33	80	38	98	14	22	31	25	422	19
1855	21	38	29	15	68	75	45	70	14	34	14	7	430	29
1856	27	33	10	21	85	66	36	90	12	0	36	13	429	21
1857	17	2	21	38	31	14	72	87	42	6	35	4	369	49
1858	7	9	7	14	67	32	98	66	11	28	39	12	390	25
1859	8	9	28	27	86	62	28	57	78	39	21	30	473	47
1860	27	26	32	26	40	56	131	38	71	34	20	20	521	29
1861	16	5	39	6	25	104	54	60	55	16	24	13	417	20
1862	50	45	24	13	64	71	58	39	22	34	19	28	467	26
1863	8	13	40	11	21	62	20	68	24	10	18	19	314	34
1864	4	5	11	18	27	37	44	28	73	12	6	4	269	22
1865	25	27	44	4	37	36	60	52	5	24	18	1	333	26
1866	7	33	35	24	42	80	85	50	34	0	23	37	450	27
1867	44	30	53	42	66	24	45	48	10	41	21	33	457	33
1868	31	20	32	61	4	42	19	15	7	43	67	38	379	53
1869	13	40	47	39	26	70	19	41	8	21	48	38	410	29
1870	20	4	37	25	14	47	17	103	19	26	4	76	392	23
1871	22	22	9	49	5	85	59	13	24	26	33	5	352	29
1872	16	19	10	62	91	53	23	30	5	17	47	21	394	21
1873	4	38	21	16	34	113	34	75	18	26	8	8	395	29
1874	18	2	20	71	42	45	34	24	17	8	13	50	344	25.5
1875	32	16	15	10	40	101	86	41	13	82	62	32	530	23.0
1876	15	47	33	20	27	62	27	25	67	7	45	38	413	22.6
1877	55	43	33	12	26	15	78	74	46	12	8	31	433	18.2
1878	22	15	43	36	55	30	31	60	18	31	25	15	381	19.0
1879	20	41	16	40	61	103	48	45	38	17	39	17	485	37.8
1880	9	16	28	47	98	38	91	111	29	56	16	45	584	39.4
1881	2	10	56	29	98	81	60	58	62	25	8	9	498	54.1
1882	8	5	11	46	98	44	96	79	31	52	57	52	579	50.9
1883	18	10	23	9	15	139	75	54	82	19	9	23	476	50.2
1884	13	3	42	30	12	100	43	40	40	74	16	46	459	21.8
1885	10	8	36	16	20	6	62	28	71	24	50	20	351	22.2

Niederschlagshöhe

Elbe

	Jan.	Febr.	März	April	Mai	Juni	Juli	Aug.	Sept.	Okt.	Nov.	Dec.	Jahr	Tages-Max.
1886	23	8	43	59	52	102	65	35	28	28	12	66	521	53.7
1887	14	5	43	44	100	27	41	80	22	13	70	32	491	33.6
1888	22	29	46	29	17	113	81	75	58	53	16	7	546	29.8
1889	9	31	24	55	55	77	85	45	39	97	5	10	532	38.6
1890	31	3	9	100	66	97	59	110	70	13	75	3	636	36.4
Summe	1075	1037	1363	1677	2505	3416	2855	2819	1841	1532	1521	1219	22732	
Jahre	51	51	51	51	51	51	51	52	52	52	52	52	51	
Mittel	21.1	20.3	26.7	32.9	49.1	67.0	56.0	54.2	35.4	29.5	29.2	24.6	446.0	
Maxim.	55	47	56	100	150	143	131	111	82	97	86	111	636	
Minim.	2	2	6	2	4	6	13	6	5	0	4	1	255	
1841-45	30.4	13.2	26.8	30.0	63.8	73.2	67.6	36.6	39.0	26.0	28.0	16.4	451.0	
1846-50	22.2	30.6	20.0	39.8	57.4	74.2	59.6	55.8	32.6	46.8	25.4	21.8	486.2	
1851-55	22.6	26.8	17.2	35.4	44.8	76.2	37.2	69.4	34.0	22.2	37.0	13.2	436.0	
1856-60	17.2	15.8	19.6	25.2	61.8	46.0	73.0	67.6	42.8	21.4	30.2	15.8	436.4	
1861-65	20.6	19.0	31.6	10.4	34.8	62.0	47.2	49.4	35.8	19.2	17.0	13.0	360.0	
1866-70	23.0	25.4	40.8	38.2	30.4	52.6	37.0	51.4	15.6	26.2	32.6	44.4	417.6	
1871-75	18.4	19.4	15.0	41.6	42.4	79.4	47.2	36.6	15.4	31.8	32.6	23.2	403.0	
1876-80	24.2	32.4	30.6	31.0	53.4	49.6	55.0	63.0	39.6	24.6	26.6	29.2	459.2	
1881-85	10.2	7.2	33.6	26.0	48.6	74.0	67.2	51.8	57.2	38.8	28.0	30.0	472.6	
1886-90	19.8	15.2	33.0	57.4	58.0	83.2	66.2	69.0	43.4	40.8	35.6	23.6	545.2	

Prag [Wenzelsbad]

H = 202 m (*Moldau*) h_r = ? m

1872						46	29	32	8	22	50	21		
1873	4	35	27	26	40	122	47	75	22	33	10	9	450	41
1874	15	9	26	76	55	62	35	27	22	10	18	48	403	
1875	36	17	18	12	55	101	88	46	21	92	71	32	589	
1876	14	48	46	22	29	75	42	31	78	8	45	34	472	26
1877	57	48	40	17	35	20	101	87	48	11	19	34	517	20
1878	29	13	56	35	62	40	33	71	21	37		12		
1879	18	43	21	40	35	109			55	19	40	13		
1880	12	17	33	43	119	49	93	126	36					39
1881	2	14	54	29	87	100	68	64	54	29	9	10	520	36
1883	16	14			24	153		70	91	24	11	28		
1884	17	3	47	34	8	113	51	45	33	74	16	43	484	26
1885	10	10	45	13	27	16	45	31	60	31	43	37	368	16
1886	26	10	50	79	56	119	73	35	26	27	24	61	586	46
Summe	256	281	463	426	632	1125	705	740	575	417	356	382	4389	
Jahre	13	13	12	12	12	14	12	13	14	13	12	13	9	
Mittel	19.7	21.6	38.6	35.5	52.7	80.4	58.8	56.9	41.1	32.1	29.7	29.4	496.5	
Maxim.	57	48	56	79	119	153	101	126	91	92	71	61	589	
Minim.	2	3	18	12	8	16	29	27	8	8	9	9	368	

Prag [1504—II]

H = 196 m (*Moldau*) h_r = 1 m

1874						58	41	31	17	13	18	57		
1875	36	15	18	13	53	100	90	50	13	92	72	31	583	
1876	15	49	47	20	26	60	38	28	74	7	46	38	448	21.1
1877	57	47	39	15	27	20	93	78	48	11	8	34	477	21.2
1878	29	11	58	37	56	35	33	67	22	33	29	15	425	20.8

Niederschlagshöhe

Elbe

	Jan.	Febr.	März	April	Mai	Juni	Juli	Aug.	Sept.	Okt.	Nov.	Dec.	Jahr	Tages-Max.
1879	22	44	18	38	66	107	53	49	48	19	37	16	517	33.5
1880	111	17	31	42	111	46	97	125	35	54	19	54	742	46.9
1881	2	10	57	28	117	94	64	57	66	27	9	11	542	61.9
1882	9	8	13	50	91	53	121	85	36	54	65	58	643	41.2
1883	28	12	26	13	24	158	76	52	86	22	10	27	534	54.4
1884	16	2	45	33	8	115	48	42	55	82	14	48	508	23.2
1885	11	9	43	17	20	11	63	37	79	29	42	38	399	21.8
1886	28	9	49	64	58	111	72	42	27	28	15	67	570	56.1
1887	13	4	36	34	111	31	37	82	24	6	66	30	474	33.6
1888	15	27	40	40	14	111	92	84	58	56	15	8	560	30.2
1890	40	3	10	112	74	111	66	113	72	16	70	3	690	33.6
Summe	432	267	530	556	856	1221	1084	1022	760	549	535	535	8112	
Jahre	15	15	15	15	15	16	16	16	16	16	16	16	15	
Mittel	28.8	17.8	35.3	37.1	57.1	76.3	67.8	63.9	47.5	34.3	33.4	33.4	532.7	
Maxim.	111	49	58	112	117	158	121	125	86	92	72	67	742	
Minim.	2	2	10	13	8	11	33	28	13	6	8	3	399	
1876-80	46.8	33.6	38.6	30.4	57.2	53.6	62.8	69.4	45.4	24.8	27.8	31.4	521.8	
1881-85	13.2	8.2	36.8	28.2	52.0	86.2	74.4	54.6	64.4	42.8	28.0	36.4	525.2	
Prag [Physiokrateum] (*Moldau*) H = 190 m														h_r = 1 m
1874	12	9	18	73	59	63	35	35	24	13	19	42	402	
1875	30	12	21	12	70	91	79	45	21	89	72	36	578	
1876	14	42	34	17	31	62	40	33	78	9	49	41	450	22.3
Prag [Emaus] (*Moldau*) H = 207 m														h_r = 1 m
1889					58	91	78	43	51	90	7	14		
1890	33	3	6	103	67	102	59	114	72	17	70	2	648	34
Ričan [Forsthaus] (*Moldau, Roketnitzer Bach*) H = 400 m														h_r = 1 m
1879	25	57	27	55	72	146	72	40	24	25	48	27	618	55.7
1880	13	14	28	38	152	53	119	128	34	66	29	65	739	43.8
1881	6	11	48	31	48	82	101	75	61	56	9	10	538	42.2
1882	13	11	17	68	67	64	150	97	78	46	66	65	742	40.0
1883	21	20	27	19	38	173	118	36	60	31	14			90.7
Neuhof bei Auwal (*Moldau, Roketnitzer Bach*) H = 255 m														h_r = 1 m
1879	22	45	19	62	67	127	61	49	29	27	52	28	588	42.2
1880	13	20	30	50	107	62	117	107	29	64	30	56	685	33.5
1881	6	12	27	8	57	102	71	58	67	43	9	10	470	32.2
1882	5	5	8	45	83	79	172	99	76	56	66	48	742	69.0
1883	7	11	28	15	9	143	119	23	69	24	12			80.3
1885	11	10	42	8	30	21	33	23	75	40	53	35	381	18.1
1886	46	14	56	87	59	149	98	66	30	37	21	77	740	55.6
1887	70	6	48	49	130	36	15	101	33	16	80	31	615	46.1
1888	23	26	52	60	16	152	77	154	65	60	23	4	712	64.3

Niederschlagshöhe

Elbe

Jentsch

H = 360 m (*Moldau, Litowitzbach*) h_r = 1 m

	Jan.	Febr.	März	April	Mai	Juni	Juli	Aug.	Sept.	Okt.	Nov.	Dec.	Jahr	Tages-Max.
1877	58	35	42	10	57	16	85	51	42	15	10	33	454	
1878	24	3	56	30	73	12	35	108	71	50	24	9	495	53.9
1879	16	22	27	38	60	94	57	66	89	19	28	14	530	
1880	10	15	33	37	79	57	82	97	44	63	22	51	590	
1881	8	12	60	29	97	131	68	62	65	37	9	14	592	
1882	10	10	12	49	90	54	142	77	38	82	88	42	694	
1883	35	12	39	20	9	132	142	47	72	20	17	24	569	
1884	16	2	58	44	6	119	61	72	38	98	36	47	597	
1885	18	0	31	23	18	26	59	54	67	32	61	25	414	
1886	27	9	46	79	59	107	79	33	48	24	12	70	593	
1887	13	5	42	22	91	29	7	78	11	13	83	24	418	
1888	11	28	45	32	33	83	72	89	70	56	18	6	543	
1889	8	28	16	74	87	65	46	32	38	92	8	14	508	43.8
1890	57	4	13	97	68	95	60	104	101	21	64	4	688	40.5
Summe	311	185	520	584	827	1020	995	970	794	622	480	377	7685	
Jahre	14	14	14	14	14	14	14	14	14	14	14	14	14	
Mittel	22.2	13.2	37.1	41.7	59.1	72.9	71.1	69.3	56.7	44.4	34.3	26.9	548.9	
Maxim.	58	35	58	97	97	132	142	108	101	98	88	70	694	
Minim.	8	0	12	10	6	12	7	32	11	13	8	4	414	
1881-85	17.4	7.2	40.0	33.0	44.0	92.4	94.4	62.4	56.0	53.8	42.2	30.4	573.2	
1886-90	23.2	14.8	32.4	60.8	67.6	75.8	52.8	67.2	53.6	41.2	37.0	23.6	550.0	

Litowitz

H = 360 m (*Moldau, Litowitzbach*) h_r = 1 m

	Jan.	Febr.	März	April	Mai	Juni	Juli	Aug.	Sept.	Okt.	Nov.	Dec.	Jahr	Tages-Max.
1877	59	42	23	17	44	23	89	58	47	16	11	27	456	
1878	27	10	55	35	66	11	34	115	48	39	25	9	474	75.0
1879	15	22	24	40	70	93	53	67	80	15	36	21	536	
1880	8	13	30	35	73	42	69	110	35	53	16	46	530	
1881	4	9	56	27	82	110	87	69	83	33	7	13	580	
1882	8	10	12	50	92	42	126	74	35	62	67	53	631	
1883	25	17	12	12	30	153	125	22	97	21	10	20	544	
1884	19	4	49	28	4	133	51	46	41	95	36	14	520	
1886													596	
1887													394	
1888													504	
1889	8	22	18	77	82	96	52	34	33	85	10	9	526	38.0
1890	53	4	10	119	75	106	68	105	110	22	82	3	757	32.5
Summe	226	153	289	440	618	809	754	700	609	441	300	215	7048	
Jahre	10	10	10	10	10	10	10	10	10	10	10	10	13	
Mittel	22.6	15.3	28.9	44.0	61.8	80.9	75.4	70.0	60.9	44.1	30.0	21.5	555.4	
Maxim.	59	42	56	119	92	153	126	115	110	95	82	53	757	
Minim.	4	4	10	12	4	11	34	22	33	15	7	3	394	
1886-90													555.4	

Niederschlagshöhe

Elbe

	Jan.	Febr.	März	April	Mai	Juni	Juli	Aug.	Sept.	Okt.	Nov.	Dec.	Jahr	Tages-Max.
Hostiwitz I (*Moldau, Litowitzbach*)														
H = 340 m														h_r = 1 m
1877		37	28	15	51		84	48	46	20	10	30		
1878	23	7	45	46	76	16	33	94	38	33	29	11	451	48.4
1879	13	27	24	33	54	82	83	63	46	18	36	12	491	32.0
1880	8	12	27	25	61	50	70	108	37	50	16	50	514	48.0
1881	2	9	42	12	76	98	88	68	64	25	10	16	510	34.2
1882	12	11	19	61	106	56	144	76	40	63	80	67	735	43.8
1883	23	15	52	15	33	148	95	43	103	29	13	33	602	68.0
1884	17	4	56	37	8	120	58	38	68	90	35	62	593	41.4
1885	20	11	59	30	22	12	81	48	86	40	48	42	499	
1886	34	11	53	71	59	113	88	47	31	40	19	81	647	
1887	11	11	52	25	122	36	18	79	26	13	120	32	545	
1888	18	37	51	60	34	84	87	94	63	67	21	7	623	
1889	4	33	30	85	69	77	59	29	43	99	16	18	562	45.2
1890	62	4	13	101	77	93	61	101	104	25	71	9	721	33.5
Summe	247	229	551	616	848	985	1049	936	795	612	524	470	7493	
Jahre	13	14	14	14	14	14	14	14	14	14	14	14	13	
Mittel	19.0	16.4	39.4	44.0	60.6	70.4	74.9	66.9	56.8	43.7	37.4	33.6	563.1	
Maxim.	62	37	56	101	122	148	144	108	104	99	120	81	735	
Minim.	2	4	13	12	8	12	18	29	26	13	10	7	451	
1881–85	14.8	10.0	45.6	31.0	49.0	86.8	93.2	54.6	72.2	49.4	37.2	44.0	587.8	
1886–90	25.8	19.2	39.8	68.4	72.2	80.6	62.6	70.0	53.4	48.8	49.4	29.4	619.6	
Hostiwitz II (*Moldau, Litowitzbach*)														
H = 340 m														h_r = 1 m
1877					58	22	84	51	50	14	7	33		
1878	20	12	36	46	74	31	30	121	34	42	38	15	499	61.5
1879	16	40	30	36	70	102	73	65	49	19	30	15	545	
1880	9	13	34	35	80	56	86	126	42	59	19	49	608	
1881	5	9	60	29	92	138	92	68	81	37	9	14	634	
1882	12	9	17	62	106	55	145	83	41	66	82	62	740	
1883	22	15	64	15	34	157	100	39	99	27	12	33	617	
1885													508	
1886													651	
1887													492	
1888													700	
1889	8	39	28	78	69	79	59	31	41	82	17	21	552	40.7
Summe													6546	
Jahre													11	
Mittel													595.1	
Maxim.													740	
Minim.													492	
Břewnow (*Moldau, Litowitzbach*)														
H = 352 m														h_r = 1 m
1874	22	0	32	67	68	68	26	36	29	16	16	39	419	
1876	16	43	41	24	26	55	50	38	73	11	46	43	466	17.0
1877	62	43	31	15	32	21	87	69	54	13	10	31	468	28.2

Niederschlagshöhe

Elbe

	Jan.	Febr.	März	April	Mai	Juni	Juli	Aug.	Sept.	Okt.	Nov.	Dec.	Jahr	Tages-Max.
1878	23	7	53	43	74	48	34	75	24	38	32	19	470	22.6
1879	23	46	25	51	86	122	74	61	42	23	43	14	610	
1880	13	17	41	40	125	48	82	116	48	77	21	96	724	
1881	2	10	121	32	121	92	77	68	96	44	8	14	685	
1882	8	11	20	62	117	59	113	88	41	71	57	84	731	
1883	23	16	41	14	17	172	116	47	142	28	15	40	671	
1884	16	2	49	36	5	130	60	40	58	97	24	55	572	
1885	15	11	49	26	30	13	49	64	94	40	48	56	495	
1886	28	10	64	87	61	120	97	38	36	39	19	71	670	
1887	14	4	46	21	129	42	30	92	26	10	91	34	539	
1888	14	33	60	65	28	129	124	101	73	69	24	10	730	
1889	7	42	18	57	50	120	108	37	63	118	13	28	631	48.0
1890	21	8	16	99	78	94	57	103	97	18	81	2	674	33.0
Summe Jahre	307 16	303 16	707 16	739 16	1047 16	1333 16	1184 16	1073 16	996 16	712 16	548 16	636 16	9585 16	
Mittel	19.2	18.9	44.2	46.2	65.4	83.3	74.0	67.1	62.2	44.5	34.3	39.8	599.1	
Maxim.	62	46	121	99	129	172	124	116	142	118	91	96	731	
Minim.	2	0	16	14	5	13	26	36	24	10	8	2	419	
1876-80	27.4	31.2	38.2	34.6	68.6	58.8	65.4	71.8	48.2	32.4	30.4	40.6	547.6	
1881-85	12.8	10.0	56.0	34.0	58.0	93.2	83.0	61.4	86.2	56.0	30.4	49.8	630.8	
1886-90	16.8	19.4	40.8	65.8	69.2	101.0	83.2	74.2	59.0	50.8	45.6	29.0	654.8	

Tuchoměřitz

H = 320* m (*Moldau, Annetitzbach*) h_r = 1 m

1880					95	41	96	97		58	19			
1883	7	19												

Brnky

H = 256 m (*Moldau*) h_r = 1 m

1879				46	76									

Přitočno

H = 360 m (*Moldau, Zakolaner Bach*) h_r = 1 m

1877	56	40	40	16	34	26	79	54	46	14	10	32	447	
1878	29	16	44	36	84	45	51	80	35	40	37	14	511	26.3
1879	18	35	23	43	64	88	56	61	44	18	37	18	505	32.8
1880	6	15	26	34	70	46	67	54	42	74	17	62	513	15.6
1881	5	14	60	19	75	117	84	67	79	44	4	7	575	
1882	12	8	10	54	59	45	103	57	43	59	52	64	566	
1883	18	17	30	19	12	85	111	17	83	23	11	26	452	
1884	23	4	60	29	6	76	79	51	16	62	14	42	462	
1885	13	4	36	19	12	24	86	22	52	59	46	26	399	
1886													752	
1887													351	
1888													501	
1889	4	24	8	45	126	71	81	36	20	100	10	6	531	72.0
1890	32	6	16	102	59	88	50	110	95	32	70	4	664	38.0

Niederschlagshöhe

Elbe

	Jan.	Febr.	März	April	Mai	Juni	Juli	Aug.	Sept.	Okt.	Nov.	Dec.	Jahr	Tages-Max.
Summe	216	183	353	416	601	711	847	609	555	525	308	301	7229	
Jahre	11	11	11	11	11	11	11	11	11	11	11	11	14	
Mittel	19.6	16.6	32.1	37.8	54.6	64.6	77.0	55.4	50.5	47.7	28.0	27.4	511.3	
Maxim.	56	40	60	102	126	117	111	110	95	100	70	64	752	
Minim.	4	4	8	16	6	24	50	17	16	14	4	4	351	
1881-85	14.2	9.4	39.2	28.0	32.8	69.4	92.6	42.8	54.6	49.4	25.4	33.0	490.8	
1886-90													559.8	

Liditz

H = 340 m (*Moldau, Zakolaner Bach*) h_r = 1 m

1877		59	38	14	50	15	73	49	41	20	9	44		
1878	21	11	67	51	68	43	33	102	32	33	45	15	521	36.8
1879	11	54	29	41	63	90	42	52	83	15	35	12	527	
1880	9	14	29	39	95	40	74	77	41	63	25	54	560	
1881	2	17	49	28	124	108	66	62	69	40	10	11	586	
1882	7	7	12	60	92	62	144	67	32	59	62	55	659	
1883	17	9	31	17	16	130	104	24	101	19	13	22	503	
1884	13	3	46	26	8	112	61	36	27	69	20	44	465	
1885	16	10	42	18	19	22	71	42	73	27	37	32	409	
1886	19	11	45	70	56	101	66	34	68	35	11	59	575	
1887	11	4	45	16	120	30	10	48	20	11	77	30	422	
1888	14	24	44	42	24	65	53	66	54	56	19	6	467	
1889	8	26	23	52	85	52	58	28	35	92	8	8	475	44.1
1890	39	3	14	76	62	83	51	88	86	20	63	4	589	36.5
Summe	187	252	514	550	882	953	906	775	762	559	434	396	6758	
Jahre	13	14	14	14	14	14	14	14	14	14	14	14	13	
Mittel	14.4	18.0	36.7	39.3	63.0	68.1	64.7	55.4	54.4	39.9	31.0	28.3	513.2	
Maxim.	39	59	67	76	124	130	144	102	101	92	77	59	659	
Minim.	2	3	12	14	8	15	10	24	20	11	8	4	422	
1881-85	11.0	9.2	36.0	29.8	51.8	86.8	89.2	46.2	60.4	42.8	28.4	32.8	524.4	
1886-90	18.2	13.6	34.2	51.2	69.4	66.2	47.6	52.8	52.6	42.8	35.6	21.4	505.6	

Buschtěhrad

H = 342 m (*Moldau, Zakolaner Bach*) h_r = 1 m

1877	56	64	50	16	54	20	87	48	49	21	9	52	526	
1878	29	11	56	50	72	52	30	81	36	31	28	15	491	24.8
1879	17	51	16	44	66	100	51	67	56	16	39	8	531	39.1
1880	10	13	38	42	89	38	71	87	40	63	20	46	557	18.3
1881	2	13	58	31	145	117	73	62	109	43	13	10	676	52.4
1882	1	4	10	55	95	64	137	63	34	54	51	52	620	
1883	13	8	31	16	18	152	112	13	93	16	8	18	498	
1884	18	4	50	31	10	121	82	41	22	87	19	49	534	
1885	16	11	46	15	16	21	80	42	72	32	34	22	407	
1886	19	10	38	68	58	101	80	37	68	42	16	68	605	
1887	22	8	35	16	144	27	12	58	22	7	64	32	447	
1888	10	22	42	46	22	102	65	69	58	59	19	9	523	
1889	6	32	23	59	126	72	57	39	41	98	12	21	586	44.4
1890	40	4	20	82	67	81	60	100	84	23	76	3	640	40.0

Niederschlagshöhe

Elbe

	Jan.	Febr.	März	April	Mai	Juni	Juli	Aug.	Sept.	Okt.	Nov.	Dec.	Jahr	Tages-Max.
Summe Jahre	259 14	255 14	513 14	571 14	982 14	1068 14	997 14	807 14	784 14	592 14	408 14	405 14	7641 14	
Mittel	18.5	18.2	36.6	40.8	70.2	76.3	71.2	57.6	56.0	42.3	29.2	28.9	545.8	
Maxim. Minim.	56 1	64 4	58 10	82 15	145 10	152 20	137 12	100 13	109 22	98 7	76 8	68 3	676 407	
1881-85	10.0	8.0	39.0	29.6	56.8	95.0	96.8	44.2	66.0	46.4	25.0	30.2	547.0	
1886-90	19.4	15.2	31.6	54.2	83.4	76.6	54.8	60.6	54.6	45.8	37.4	26.6	560.2	

Kladno

H = 380 m (*Moldau, Zakolaner Bach*) h_r = 1 m

1875							78	39	1	109	82	31		
1876	14	52	59	20	15	87	6	16	36	4	16	42	367	32.9
1877	41	49	24	11	20	28	71	54	46	12	10	33	399	20.3
1878	25	5	42	38	59	38	38	103	25	36	31	18	458	
1879	17	49	32	32	45	102	58	57	37	3	34	26	492	36.5
1880	2	3	23	23	60	49	59	50	40	75	18	53	455	15.0
1881	4	5	64	19	113	150	77	77	81	45	4	3	642	54.9
1876-80	19.8	31.6	36.0	24.8	39.8	60.8	46.4	56.0	36.8	26.0	21.8	34.4	434.2	

Dřín

H = 350* m (*Moldau, Zakolaner Bach*) h_r = 1 m

1877	52	54	37	16	34	19	82	50	46	16	10	30	446	
1878	29	10	50	39	68	53	51	128	32	36	31	17	544	74.8
1879	17	56	31	49	60	105	48	68	40	13	39	13	539	
1880	13	18	36	48	76	44	74	65	42	71	19	58	564	
1881	3	16	78	27	97	148	68	50	70	38	10	4	609	
1882	2	1	8	68	48	44	92	33	23	57	59	58	493	
1883	13	9	28	1	5	106	70	11	82	24	7	29	385	
1885													468	
1886													613	
1887													416	
1888													533	
1889	1	38	26	66	109	78	66	29	36	94	13	16	572	44.2
1890	31	2	7	105	55	71	86	108	98	30	76	1	670	48.2
Summe Jahre													6852 13	
Mittel													527.1	
Maxim. Minim.													670 385	
1886-90													560.8	

Rapitz

H = 322 m (*Moldau, Zakolaner Bach*) h_r = 1 m

1877	44	39	33	12	40	17	69	44	37	13	9	27	384	
1878	19	7	41	48	54	42	26	83	24	27	30	14	415	22.3
1879	15	38	15	34	52	84	51	43	37	10	31	8	418	
1880	9	13	23	28	70	30	75	55	36	49	15	30	433	

Niederschlagshöhe

Elbe

	Jan.	Febr.	März	April	Mai	Juni	Juli	Aug.	Sept.	Okt.	Nov.	Dec.	Jahr	Tages-Max.
1881	3	16	41	21	93	111	48	51	77	33	4	9	507	
1882	6	6	8	51	62	51	105	64	32	35	54	40	514	
1883	15	6	20	10	14	127	73	18	68	17	16	18	402	
1884	8	4	32	22	5	87	52	41	22	65	18	41	397	
1885	12	9	39	13	12	24	58	33	62	25	34	18	339	
1886	16	10	32	62	50	74	53	20	59	34	12	41	463	
1887	10	2	27	8	104	19	6	49	18	8	61	20	332	
1888	7	18	36	29	23	77	50	55	45	46	12	7	405	
1889	3	20	14	48	84	58	47	22	27	77	8	12	420	23.6
1890	27	3	11	67	55	62	69	77	63	16	51	1	502	37.6
Summe Jahre	194 14	191 14	372 14	453 14	718 14	863 14	782 14	655 14	807 14	455 14	355 14	286 14	5931 14	
Mittel	13.9	13.6	26.6	32.4	51.3	61.6	55.9	46.8	43.1	32.5	25.4	20.4	423.5	
Maxim. Minim.	44 3	39 2	41 8	67 8	104 5	127 17	105 6	83 18	77 18	77 8	61 4	41 1	514 332	
1881-85	8.8	8.2	28.0	23.4	37.2	80.0	67.2	41.4	52.2	35.0	25.2	25.2	431.8	
1886-90	12.6	10.6	24.0	42.8	63.2	58.0	45.0	44.6	42.4	36.2	28.8	16.2	424.4	

Wřetowitz

H = 265 m (*Moldau, Zakolaner Bach*) h_r = 1 m

1877	49	44	40	10	38	30	86	43	40	14	10	32	436	
1878	22	11	56	57	59	53	41	70	25	34	30	15	473	30.5
1879	18	47	21	39	53	97	54	61	60	13	43	14	520	
1880	8	16	32	30	72	59	89	88	44	59	17	49	563	
1881	4	10	56	25	78	119	77	66	104	37	9	8	593	
1882	6	6	10	58	112	65	154	72	37	53	56	44	673	
1883	16	9	31	15	12	182	74	18	91	16	12	20	496	
1884	12	2	46	25	22	107	56	40	25	71	15	35	456	
1885	8	12	40	18	15	21	79	33	69	24	32	30	381	
1886													599	
1887													418	
1888													477	
1889	6	36	25	54	113	54	53	40	34	85	11	18	529	38.6
1890	39	4	14	76	63	83	56	91	80	19	70	1	596	38.0
Summe	188	197	371	407	637	870	819	622	609	425	305	266	7210	
Jahre	11	11	11	11	11	11	11	11	11	11	11	11	14	
Mittel	17.1	17.9	33.7	37.0	57.9	79.1	74.5	56.5	55.4	38.6	27.7	24.2	519.6	
Maxim.	49	47	56	76	113	182	154	91	104	85	70	49	673	
Minim.	4	2	10	10	12	21	41	18	25	13	9	1	418	
1881-85	9.2	7.8	36.6	28.2	47.8	98.8	88.0	45.8	65.2	40.2	24.8	27.4	519.8	
1886-90													523.8	

Holous

H = 285 m (*Moldau, Zakolaner Bach*) h_r = 1 m

1877	45	32	27	16	31	21	74	56	44	11	10	30	391	
1878	20	8	32	59	58	57	39	76	26	26	27	13	441	37.0
1879	9	36	13	35	72	89	44	36	39	10	35	10	428	
1880	1	19	26	35	84	53	63	61	34	58	13	30	477	

Niederschlagshöhe

Elbe

	Jan.	Febr.	März	April	Mai	Juni	Juli	Aug.	Sept.	Okt.	Nov.	Dec.	Jahr	Tages-Max.
1881	2	11	48	19	92	118	55	60	98	32	6	5	546	
1882	5	4	11	58	90	60	155	75	45	67	44	43	657	
1883	15	4	22	15	7	172	68	12	77	15	7	10	424	
1884	8	0	39	26	16	86	53	45	23	73	34	40	443	
1885													372	
1886													560	
1887													396	
1888													466	
1889	7	23	19	56	91	54	68	59	36	109	7	10	539	54.7
1890	34	4	14	86	63	107	57	108	112	22	67	1	675	42.0
Summe	146	141	251	399	604	817	676	588	534	423	250	192	6815	
Jahre	10	10	10	10	10	10	10	10	10	10	10	10	14	
Mittel	14.6	14.1	25.1	39.9	60.4	81.7	67.6	58.8	53.4	42.3	25.0	19.2	502.1	
Maxim.	45	36	48	86	92	172	155	108	112	109	67	43	675	
Minim.	1	0	11	10	7	21	39	12	23	10	6	1	372	
1881-85													488.4	
1886-90													527.2	

Koletsch I

H = 247 m — *(Moldau, Zakolaner Bach)* — h_r = 1 m

1877	49	41	32	11	27	21	76	53	42	16	8	33	409	
1878	17	10	49	44	57	58	46	55	27	31	28	23	445	38.9
1879	21	49	31	38	62	90	58	52	68	16	36	13	534	37.0
1880	8	13	29	28	79	62	89	81	49	61	15	42	556	23.8
1881	3	7	45	24	80	111	83	56	104	29	7	6	555	38.8
1882	4	6	10	46	82	61	116	62	31	46	45	46	555	39.4
1883	17	5	28	12	10	176	73	22	72	14	9	15	453	44.5
1884	11	2	40	27	18	83	61	36	25	53	12	38	406	21.8
1885													352	
1886													546	
1887													381	
1888													530	
1889	8	24	23	52	127	66	57	48	34	88	7	7	541	38.1
1890	35	2	4	85	87	101	57	98	142	15	58	2	686	38.0
Summe	173	159	291	367	619	829	716	563	594	369	225	225	6949	
Jahre	10	10	10	10	10	10	10	10	10	10	10	10	14	
Mittel	17.3	15.9	29.1	36.7	62.9	82.9	71.6	56.3	59.4	36.9	22.5	22.5	514.0	
Maxim.	49	49	49	85	127	176	116	98	142	88	58	46	686	
Minim.	3	2	4	11	10	21	46	22	25	14	7	2	352	
1881-85													464.2	
1886-90													536.8	

Koletsch II

H = 246 m — *(Moldau, Zakolaner Bach)* — h_r = 1 m

1877	47	39	30	11	27	22	81	55	47	15	3	33	410	
1878	21	10	49	45	57	58	45	55	27	32	28	22	449	38.9
1879	21	50	31	38	62	91	58	52	68	16	36	15	538	
1880	7	12	30	28	79	61	89	82	50	62	15	42	557	

Niederschlagshöhe

Elbe

	Jan.	Febr.	März	April	Mai	Juni	Juli	Aug.	Sept.	Okt.	Nov.	Dec.	Jahr	Tages-Max.
1881	4	7	45	24	89	112	94	62	105	35	8	7	592	
1882	4	6	12	50	82	60	115	61	31	45	44	46	556	
1885													369	
1886													567	
1887													393	
1888													517	
Summe Jahre													4948 10	
Mittel													494.8	
Maxim.													592	
Minim.													369	

Minkowitz

H = 190 m (*Moldau, Zakolaner Bach*) h_r = 1 m

1877	38	28	28	4	19	17	60	50	51	5	13	31	344	
1878	14	12	32	32	51	35	36	66	24	31	24	16	373	27.8
1879	13	32	14	27	70	93	56	51	37	5	36	14	448	
1880	4	13	16	27	75	49	100	107	39	71	18	35	554	
1881	3	6	38	22	66	113	99	48	107	41	9	5	557	
1882	3	4	10	42	74	65	144	53	29	52	43	41	560	
1883	13	9	20	8	8	100	155	42	84	30	10	14	493	
1884	6	2	38	24	64	82	36	48	25	64	9	46	444	
1886													566	
1887													438	
1888													490	
1889	4	25	28	48	138	64	54	51	34	106	17	14	583	48.3
1890	33	5	11	91	59	82	46	105	98	19	66	4	619	40.2
Summe Jahre	131 10	136 10	235 10	325 10	624 10	700 10	786 10	621 10	528 10	424 10	245 10	220 10	6469 13	
Mittel	13.1	13.6	23.5	32.5	62.4	70.0	78.6	62.1	52.8	42.4	24.5	22.0	497.5	
Maxim.	38	32	38	91	138	113	155	107	107	106	66	46	619	
Minim.	3	2	10	4	8	17	36	42	24	5	9	4	344	
1886–90													539.2	

Smetschna

H = 370 m (*Moldau, Zakolaner Bach, Knobisbach*) h_r = ? m

1830	18	16	16	40	26	70	24	59	52	8	44	36	409	
1831	32	14	41	32	54	47	39	54	61	3	61	30	468	
1832	59	1	13	11	44	44	56	48	26	8	74	39	423	
1833	6	23	42	57	24	74	110	89	108	5	17	73	628	
1834	32	8	54	18	33	48	62	98	5	27	9	20	414	
1836	22	22	20	61	69	53	18	29	58	8	55	38	453	
1837	29	16	28	33	138	34	96	31	98	30	53	48	634	
1838	42	14	45	56	32	78	38	53	36	42	23	23	482	
1839	36	21	17	34	103	36	91	33	14	19	27	104	535	
1840	36	14	34	6	27	80	67	19	57	38	34	13	425	
1841	59	7	4	11	49	175	42	46	41	29	24	16	503	
1842	23	5	40	13	14	28	36	19	26	20	25	14	263	

Niederschlagshöhe

Elbe

	Jan.	Febr.	März	April	Mai	Juni	Juli	Aug.	Sept.	Okt.	Nov.	Dec.	Jahr	Tages-Max.
1843	27	12	18	59	50	122	110	32	22	57	17	13	539	
1844	26	21	39	20	124	28	81	57	78	46	49	2	571	
1845	31	23	32	34	108	33	29	20	41	3	13	21	388	
1846	39	14	21	16	44	42	111	72	38	40	21	58	516	
1847	26	21	9	36	55	91	85	28	48	44	15	11	469	
1848	4	39	8	23	38	57	62	54	58	33	35	6	417	27.5
1849	34	14	15	41	64	34	18	30	22	62	15	26	375	30.2
1850	18	29	7	56	45	130	19	64	19	62	31	11	491	31.4
Summe	599	334	503	657	1141	1304	1194	935	908	584	642	602	9403	
Jahre	20	20	20	20	20	20	20	20	20	20	20	20	20	
Mittel	30.0	16.7	25.2	32.8	57.0	65.2	59.7	46.8	45.4	29.2	32.1	30.1	470.2	
Maxim.	59	39	54	61	138	175	111	98	108	62	74	104	634	
Minim.	4	1	4	6	14	28	18	19	5	3	9	2	263	
1836-40	33.0	17.4	28.8	38.0	73.8	56.2	62.0	33.0	52.6	27.4	38.4	45.2	505.8	
1841-45	33.2	13.6	26.6	27.4	69.0	77.2	59.6	34.8	41.6	31.0	25.6	13.2	452.8	
1846-50	24.2	23.4	12.0	34.4	49.2	70.8	59.0	49.6	37.0	48.2	23.4	22.4	453.6	

Swolenowes I

H = 228 m (*Moldau, Zakolaner Bach, Knobisbach*) h_r = 1 m

1877	40	34	22	10	23	13	82	59	52	17	10	34	396	
1878	25	9	47	42	63	37	54	70	35	40	30	18	470	22.1
1879	17	32	29	38	63	90	54	47	39	11	38	18	476	35.0
1880	8	17	36	33	80	56	86	47	50	68	19	48	548	28.1
1881	4	10	56	20	61	97	64	72	92	32	11	5	524	36.3
1882	0	10	14	62	95	57	143	58	37	51	59	47	633	40.9
1883	16	6	28	6	7	124	102	43	70	26	9	15	452	
1884	9	1	48	28	26	76	56	22	24	63	16	39	408	
1885	10	10	41	17	12	35	40	23	72	24	31	29	344	
1886	14	6	36	58	71	87	65	19	67	32	11	40	506	
1887	8	3	24	9	136	29	20	60	17	8	59	18	391	
1888	9	14	36	24	27	84	70	72	44	59	13	9	461	
1889	4	20	16	44	137	51	55	35	33	85	5	14	499	40.0
1890	25	1	10	65	50	70	39	96	77	17	58	2	510	29.4
Summe	189	173	443	456	851	906	930	723	709	533	369	336	6618	
Jahre	14	14	14	14	14	14	14	14	14	14	14	14	14	
Mittel	13.5	12.4	31.6	32.6	60.8	64.7	66.4	51.6	50.6	38.1	26.4	24.0	472.7	
Maxim.	40	34	56	65	137	124	143	96	92	85	59	48	633	
Minim.	0	1	10	6	7	13	20	19	17	8	5	2	344	
1881-85	7.8	7.4	37.4	26.6	40.2	77.8	81.0	43.6	59.0	39.2	25.2	27.0	472.2	
1886-90	12.0	8.8	24.4	40.0	84.2	64.2	49.8	56.4	47.6	40.2	29.2	16.6	473.4	

Swolenowes II

H = 228 m (*Moldau, Zakolaner Bach, Knobisbach*) h_r = 1 m

1877	46	40	29	10	21		82	50	56	15	8	33		
1878	21	10	59	40	62	31	53	66	32	40	31	17	462	22.3
1879	18	41	29	35	66	98	55	48	46	13	34	12	495	
1880	7	12	33	48	77	55	82	47	51	55	18	46	531	
1881	4	11	46	20	63	104	50	66	94	32	3	4	497	
1885													345	

Niederschlagshöhe

Elbe

	Jan.	Febr.	März	April	Mai	Juni	Juli	Aug.	Sept.	Okt.	Nov.	Dec.	Jahr	Tages-Max.
1886													539	
1887													398	
1888													469	
Slatina bei Kralup														
H = 236 m					(*Moldau, Zakolaner Bach, Knobisbach*)								h_r = 1 m	
1877	44	40	35	4	24	22	68	48	50	10	6	30	381	
1878	19	9	37	38	52	36	54	53	25	34	24	17	398	23.1
1879	18	44	13	31	65	82	44	38	52	7	36	8	438	
1880	2	12	30	22	72	44	62	66	33	55	11	29	438	
1881	3	5	50	19	70	100	66	61	82	37	4	5	502	
1882	4	3	7	44	88	52	146	57	33	36	55	52	577	
1883	11	6	35	12	6	143	97	21	60	18	10	18	437	
1884	12	3	41	35	33	74	55	56	21	59	19	40	448	
1885													362	
1886													541	
1887													365	
1888													510	
1889	2	20	20	43	124	83	34	34	37	96	7	17	517	39.4
1890	21	3	10	78	52	74	46	111	85	15	67	3	565	32.0
Summe	136	145	278	326	586	710	672	545	478	367	239	219	6479	
Jahre	10	10	10	10	10	10	10	10	10	10	10	10	14	
Mittel	13.6	14.5	27.8	32.6	58.6	71.0	67.2	54.5	47.8	36.7	23.9	21.9	470.1	
Maxim.	44	44	50	78	124	143	146	111	85	96	67	52	577	
Minim.	2	3	7	4	6	22	34	21	21	7	4	3	362	
1881-85													465.2	
1886-90													499.6	
Zeměch														
H = 195 m					(*Moldau, Zakolaner Bach, Knobisbach*)								h_r = 1 m	
1877		38	31	6	25	19	60	56	43	11	8	32		
1878	17	7	39	28	53	36	46	62	33	30	26	14	381	21.5
1879	15	29	21	32	57	90	51	40	52	12	31	13	443	
1880	6	21	27	24	74	46	98	91	35	59	17	35	533	
1881	6	8	45	18	69	92	94	54	103	34	7	5	535	
1882	1	4	10	45	85	63	155	48	32	52	50	45	590	
1883	16	7	27	10	7	133	128	18	76	18	14	13	467	
1884	17	3	35	17	47	85	47	54	25	50	16	41	437	
1885	11	10	31	8	16	35	77	31	68	28	30	29	374	
1886	19	10	32	48	52	119	72	23	106	34	12	47	574	
1887	11	2	19	8	129	43	14	55	20	6	89	26	422	
1888	7	20	33	29	47	55	54	55	45	47	12	12	416	
1889	6	28	16	46	117	58	68	46	32	104	11	18	550	42.9
1890	37	4	7	89	51	86	48	126	84	16	66	6	620	44.6
Summe	169	191	373	408	829	960	1012	759	744	501	389	336	6342	
Jahre	13	14	14	14	14	14	14	14	14	14	14	14	13	
Mittel	13.0	13.6	26.6	29.1	59.2	68.6	72.3	54.2	53.1	35.8	27.8	24.0	477.3	
Maxim.	37	38	45	89	129	133	155	126	106	104	89	47	620	
Minim.	1	2	7	6	7	19	14	18	20	6	7	5	374	
1881-85	10.2	6.4	29.6	19.6	44.8	81.6	100.2	41.0	60.8	36.4	23.4	26.6	480.6	
1886-90	16.0	12.8	21.4	44.0	79.2	72.2	51.2	61.0	57.4	41.4	38.0	21.8	516.4	

Niederschlagshöhe

Elbe

	Jan.	Febr.	März	April	Mai	Juni	Juli	Aug.	Sept.	Okt.	Nov.	Dec.	Jahr	Tages-Max.
Mühlhausen bei Welwarn (*Moldau*) H = 186 m														h_r = 1 m
1879	15	40	22	26	68	95	34	31	34	3	34	14	416	38.5
1881	3	1	48	11	36	98	81	43	74	23	2	0	420	
Weltrus (*Moldau*) H = 173 m														h_r = 1 m
1879	18	50	18	33	68	143	52	49	51	13	44	20	559	42.7
1880	4	22	35	29	68	62	128	95	47	80	22	69	661	51.8
1881	9	14	32	20	55	103	87	66	92	54	8	4	544	37.2
1882	8	5	14	65	107	70	189	85	56	49	61	56	765	48.5
1883	13	11	46	10	25	124	154	24	87	29	27			60.2
1885	17	13	45	28	29	29	63	23	82	40	51	23	443	
1886	26	16	54	63	61	147	87	24	33	36	19	70	636	
1887	13	4	28	26	136	34	12	66	20	6	67	13	425	
1888	18	30	56	42	31	81	90	78	35	65	13	10	549	
1889	10	30	32	56	93	60	44	40	34	110	12	22	543	52.7
1890	35	2	9	95	85	90	50	144	58	18	80	2	668	39.5
Summe Jahre	171 11	197 11	369 11	467 11	758 11	943 11	956 11	694 11	595 11	500 11	404 11	289 10	5793 10	
Mittel	15.5	17.9	33.5	42.5	68.9	85.7	86.9	63.1	54.1	45.5	36.7	28.9	579.2	
Maxim.	35	50	56	95	136	147	189	144	92	110	80	70	765	
Minim.	4	2	9	10	25	29	12	23	20	6	8	2	425	
1886-90	20.4	16.4	35.8	56.4	81.2	82.4	56.6	70.4	36.0	47.0	38.2	23.4	564.2	
Bakow bei Zlonitz (*Moldau, Bakower Bach*) H = 219 m														h_r = 1 m
1890	37	4	11	87	44	76	51	128	92	19	72	3	624	39.1
Želewčitz (*Moldau, Bakower Bach*) H = 250 m														h_r = 1 m
1879	14	41	21	33	48	98	68	69	29	6	30			
1880	7	14	37	35	74	66	80	49	51	77	21	51	562	22.5
1881	3	15	32	16	57	111	60	68	85	45	12	8	512	38.1
1882	5	3	18	82	145	56	149	51	40	54	53	46	702	64.0
1883	19	5	22	11	16	111	126	30	68	26	18	23	475	41.1
1884	16	3	42	30	42	94	53	34	25	82	27	61	509	
1885	14	13	44	19	16	28	86	34	74	32	34	28	422	
1886													577	
1887													438	
1888													548	
1889	6	27	23	42	114	51	78	41	38	105	9	13	547	49.5
1890	44	4	12	82	45	74	50	112	85	18	64	3	593	43.8
Summe Jahre													5885 11	
Mittel													535.0	

Niederschlagshöhe

Elbe

	Jan.	Febr.	März	April	Mai	Juni	Juli	Aug.	Sept.	Okt.	Nov.	Dec.	Jahr	Tages-Max.
Maxim.													702	
Minim.													422	
1881-85	11.4	7.8	31.6	31.6	55.2	80.0	94.8	43.4	58.4	47.8	28.8	33.2	524.0	
1886-90													540.6	
Bilichow														
H = 420 m					(*Moldau, Bakower Bach, Zlonitzer Bach*)								b_r = 1 m	
1879	23	48	38	31	53	109	62	62	29	19	50	26	550	41.0
1880	14	21	41	32	86	95	84	68	62	88	26	54	671	34.0
1881	13	20	76	27	37	132	70	96	87	70	16	12	656	36.5
1882	5	10	15	81	140	67	116	82	43	73	73	60	765	65.8
1883	22	13	34	12	30	125	74	28	69	43	14	30	494	47.0
1884	13	4	52	29	21	119	77	46	33	78	15	23	510	
1885	17	14	42	18	14	28	122	59	92	31	44	29	510	
1886	34	13	53	83	138	101	153	35	33	58	20	69	790	
1887	22	8	43	18	158	44	26	57	18	14	92	26	526	
1888	14	29	51	42	43	134	98	104	58	79	24	17	693	
1889	9	37	14	59	86	84	80	43	49	137	12	6	616	76.6
1890	27	5	9	55	49	58	92	113	106	29	85	5	633	46.2
Summe	213	222	468	487	855	1096	1054	793	679	719	471	357	7414	
Jahre	12	12	12	12	12	12	12	12	12	12	12	12	12	
Mittel	17.8	18.5	39.0	40.6	71.2	91.3	87.8	66.1	56.6	59.9	39.2	29.8	617.8	
Maxim.	34	48	76	83	158	134	153	113	106	137	92	69	790	
Minim.	5	4	9	12	14	28	26	28	18	14	12	5	494	
1881-85	14.0	12.2	43.8	33.4	48.4	94.2	91.8	62.2	64.8	59.0	32.4	30.8	587.0	
1886-90	21.2	18.4	34.0	51.4	94.8	84.2	89.8	70.4	52.8	63.4	46.6	24.6	651.6	
Stradonitz														
H = 230 m					(*Moldau, Bakower Bach, Zlonitzer Bach*)								h_r = 1 m	
1885													459	
1886													546	
1887													358	
1888													504	
1889	6	27	16	36	116	41	89	25	33	88	6	11	494	33.5
1890	34	5	10	55	49	67	66	131	73	17	73	3	583	52.5
1886-90													497.0	
Zlonitz														
H = 229 m					(*Moldau, Bakower Bach, Zlonitzer Bach*)								h_r = 1 m seit 1876	
1822		12	29	8	26	36	99	104	92	5	22	5		
1823	29	33	9	26	20	117	84	56	18	24	24	26	466	
1824	12	9	9	70	50	117	83	27	36	39	49	16	517	
1825	13	1	12	12	88	100	6	51	34	33	28	5	383	
1826	8	30	14	17	45	47	16	42	24	23	20	32	318	
1827	34	26	42	34	28	127	18	38	18	23	17	22	427	
1876	9	52	41	30	12	117	61	25	68	7	32	56	510	51.5
1877	44	53	33	15	22	27	117	54	46	25	18	40	494	50.3
1878	35	12	63	44	59	31	50	72	48	34	24	20	492	23.5

Niederschlagshöhe

Elbe

	Jan.	Febr.	März	April	Mai	Juni	Juli	Aug.	Sept.	Okt.	Nov.	Dec.	Jahr	Tages-Max.
1879	19	48	22	28	42	71	73	64	36	10	38	20	471	29.7
1880	8	16	29	25	71	49	61	51	38	58	20	46	472	17.5
1881	8	11	61	18	56	105	62	63	82	49	14	9	538	40.4
1882	4	5	14	79	127	56	152	60	34	57	66	53	707	68.3
1883	20	7	33	13	36	130	135	24	67	24	25	26	540	43.5
1884	21	4	44	30	55	101	74	31	30	80	20	59	549	33.0
1885	15	12	30	14	18	31	124	37	74	31	38	29	453	43.2
1886	24	13	53	67	84	78	124	34	33	36	13	54	613	57.1
1887	12	3	28	15	121	33	13	64	18	7	68	22	404	32.1
1888	12	23	44	35	26	97	80	60	62	63	18	12	562	44.2
1889	7	28	21	40	93	44	68	37	31	111	9	14	503	52.2
1890	43	4	11	94	49	69	69	141	89	20	75	3	667	53.3
Summe	377	402	642	714	1158	1583	1569	1135	978	759	638	569	10086	
Jahre	20	21	21	21	21	21	21	21	21	21	21	21	20	
Mittel	18.8	19.1	30.6	34.0	55.1	75.4	74.7	54.0	46.6	36.1	30.4	27.1	501.9	
Maxim.	44	53	63	94	127	130	152	141	92	111	75	59	707	
Minim.	4	1	9	8	12	27	6	25	18	5	9	3	318	
1822–27	19.2	18.5	19.2	27.8	42.8	90.7	51.0	53.0	37.0	24.5	26.7	17.7	428.1	
1876–80	23.0	36.2	37.6	28.4	41.2	59.0	72.4	53.2	47.2	26.8	26.4	36.4	487.8	
1881–85	13.6	7.8	36.4	30.8	58.4	84.6	109.4	43.0	57.4	48.2	32.6	35.2	557.4	
1886–90	19.6	14.2	31.4	50.2	80.6	64.2	70.8	67.2	46.6	47.4	36.6	21.0	549.8	

Křowitz bei Zlonitz

H = 214 m — (*Moldau, Bakower Bach, Zlonitzer Bach*) — h_r = 1 m

1881	7	9	58	17	40	97	69	66	77	42	11	6	499	
1882	6	4	20	74	161	53	153	66	34	56	52	60	739	64.5
1883	19	7	31	11	14	107	128	30	72	18	10	22	469	37.8
1884	18	4	43	31	53	90	60	26	27	82	20	56	510	
1885													448	
1886													645	
1887													536	
1888													545	
1889	4	24	19	46	100	43	53	43	27	102	10	16	487	45.9
1890	33	4	9	73	35	76	54	121	80	16	75	4	580	42.3
Summe													5458	
Jahre													10	
Mittel													545.8	
Maxim.													739	
Minim.													448	
1881–85													533.0	
1886–90													558.6	

Thiergarten bei Smečna

H = 420* m — (*Moldau, Bakower Bach, Cervenybach*) — h_r = 1 m

1879		70	30	39	66	123	81	77	40	22	61	21		39.8
1880	17	17	36	43	80	80	103	58	53	77	56	59	679	22.3
1881	8	13	75	34	51	129	89	81	88	62	8	12	650	39.0
1882	7	8	18	60	112	68	139	75	45	72	83	83	770	39.0
1883	17	17		15	22	137	82	29	74	30	23			45.5
1885	25	13	42	9	15	85	54	33	95	30	27	27	455	

Niederschlagshöhe

Elbe

	Jan.	Febr.	März	April	Mai	Juni	Juli	Aug.	Sept.	Okt.	Nov.	Dec.	Jahr	Tages-Max.
1886	35	15	68	74	78	81	81	20	24	39	16	80	611	37.3
1887	21	7	47	23	132	24	23	50	31	16	66	40	480	31.6
1888	12	29	60	54	44	129	70	76	66	49	11	10	610	
1889	8	34	16	51	144	78	49	50	62	98	14	18	622	40.4
1890	52	6	6	27	39	86	63	109	99	26	64	6	583	42.3
Summe	202	229	398	429	783	1020	834	658	677	521	429	356	5460	
Jahre	10	11	10	11	11	11	11	11	11	11	11	10	9	
Mittel	20.2	20.8	39.8	39.0	71.2	92.7	75.8	59.8	61.5	47.4	39.0	35.6	602.8	
Maxim.	52	70	75	74	144	137	139	109	99	98	83	83	770	
Minim.	7	6	6	9	15	24	23	20	24	16	8	6	455	
1886–90	25.6	18.2	39.4	45.8	87.4	79.6	57.2	61.0	56.4	45.6	34.2	30.8	581.2	

Jeschin

H = 200 m (*Moldau, Bakower Bach, Cercenybach*) h_r = 1 m

1877	40	35	21	8	20	13	80	44	42	11	9	31	354	
1878	21	8	32	36	58	21	43	93	33	36	27	18	426	40.5
1879	12	21	18	57	53	76	54	54	36	8	17	8	414	
1880	6	0	21	26	65	41	75	62	45	69	15	38	463	
1881	2	12	42	13	41	76	56	52	73	32	7	5	411	
1882	4	0	10	69	67	46	132	50	11	61	52	42	544	
1883	13	4	13	3	0	115	124	13	43	13	17	18	376	
1884	13	4	39	26	40	81	46	50	31	64	15	43	452	
1885	11	8	17	8	12	25	86	18	75	12	32	22	326	
1886	19	6	25	67	98	106	98	26	59	38	12	52	606	
1887	12	3	26	11	136	36	11	68	15	7	60	23	408	
1888	10	17	40	34	26	100	70	79	58	66	16	9	525	
1889	6	25	15	45	121	50	62	50	34	110	11	13	542	53.6
1890	41	3	11	83	50	85	58	181	100	20	80	5	717	61.0
Summe	210	146	330	486	787	871	995	840	655	547	370	327	6564	
Jahre	14	14	14	14	14	14	14	14	14	14	14	14	14	
Mittel	15.0	10.4	23.6	34.7	56.2	62.2	71.1	60.0	46.8	39.1	26.4	23.4	468.9	
Maxim.	41	35	42	83	136	115	132	181	100	110	80	52	717	
Minim.	2	0	10	3	0	13	11	13	11	7	7	5	326	
1881–85	8.6	5.6	24.2	23.8	32.0	68.6	88.8	36.6	46.6	36.4	24.6	26.0	421.8	
1886–90	17.6	10.8	23.4	48.0	86.2	75.4	59.8	80.8	53.2	48.2	35.8	20.4	559.6	

Budenitz

H = 225 m (*Moldau, Bakower Bach, Wrannabach*) h_r = 1 m

1879	20	42	19	27	38	72	57	64	43	9	32	13	436	32.8
1880	13	22	31	28	82	65	91	68	44	61	24	47	576	29.5
1881	6	14	56	13	44	122	64	58	65	50	10	7	509	45.8
1882	6	4	8	60	132	38	115	51	36	62	63	48	623	83.4
1883	18	5	22	7	15	101	104	28	60	26	14	19	419	
1884	22	3	46	30	59	104	60	26	29	81	21	63	544	
1885													535	
1886													609	
1887													403	
1888													540	
1889	6	28	21	52	104	41	88	58	38	116	9	13	574	53.5
1890	48	7	11	94	62	74	78	161	96	19	72	4	726	70.0

Niederschlagshöhe

Elbe

	Jan.	Febr.	März	April	Mai	Juni	Juli	Aug.	Sept.	Okt.	Nov.	Dec.	Jahr	Tages-Max.
Summe Jahre													6494 12	
Mittel													541.2	
Maxim. Minim.													726 403	
1881-85													526.0	
1886-90													570.4	
Poschtowitz														
H = 202 m						(*Moldau, Bakower Bach, Wrannabach*)								h_r = 1 m	
1887													404	
1888													538	
1889	6	24	19	49	96	52	75	45	27	105	9	12	519	47.0
1890	39	4	8	72	56	85	51	128	86	16	75	3	623	52.0
Hospozin														
H = 198 m						(*Moldau, Bakower Bach, Wrannabach*)								h_r = 1 m	
1879	18	37	20	29	54		60	78	40	11	32	15		
1880	11	21	32	29	67	64	80	79	40	61	20	52	556	33.9
1881	6	10	55	16	35	109	76	61	64	40	11	7	490	49.4
1882	6	6	13	61	129	53	152	52	33	59	64	51	679	49.0
1883	21	7	31	10	15	131	90	28	74	22	15	18	462	54.2
1884	23	4	44	31	47	85	46	32	27	78	19	60	496	
1885													421	
1886													587	
1887													409	
1888													505	
1889	6	20	19	50	129	62	56	35	26	104	9	9	525	49.0
1890	33	3	10	72	67	82	41	150	75	16	74	4	627	58.4
Summe Jahre													5757 11	
Mittel													523.4	
Maxim. Minim.													679 409	
1881-85													509.6	
1886-90													530.6	
Radoschin														
H = 245* m						(*Moldau, Bakower Bach, Wrannabach*)								h_r = 1 m	
1881	6	17	58	12	42	132	94	68	80	49	8	11	577	
1882	7	6	9	53	149	79	197	58	32	65	63	52	770	59.7
1883	19	6	21		13	100	110	34	68	26	13	21		
1884	32	6	35	28	31	83	69	32	26	71	18	57	488	
1885													475	
1886													585	
1887													442	
1888													596	
1889	6	23	23	69	128	50	96	52	33	110	9	8	607	52.5
1890	38	3	8	79	92	93	46	134	91	20	73	5	682	55.6
1886-90													582.4	

Niederschlagshöhe

Elbe

	Jan.	Febr.	März	April	Mai	Juni	Juli	Aug.	Sept.	Okt.	Nov.	Dec.	Jahr	Tages-Max.
Berghof														
H = 240 m						(*Moldau, Bakower Bach, Wrannabach*)							h_r = 1 m	
1886													617	
1887													414	
1888													437	
1890	38	5	11	69	79	71	45	108	86	18	77	3	610	45.2
Sazena														
H = 175 m						(*Moldau, Bakower Bach, Wrannabach*)							h_r = 1 m	
1880							109	80	44	80	21	52		
1881	6	13	62	16	42	84	86	63	77	52	12	5	518	
1882	6	8	20	65	109	70	165	65	45	64	78	60	755	
1883	22	9	30	12	12	132	127	34	74	27	16	24	519	
1884	28	3	50	35	22	93	61	77	35	76	21	63	567	
1885													457	
1886													677	
1887													465	
1888													536	
1889	6	30	25	64	74	30	53	42	31	112	11	18	496	50.3
1890	38	3	11	92	44	86	68	143	84	19	82	5	675	38.4
1881-85													562.6	
1886-90													569.8	
Hořin														
H = 157 m						(*Moldau*)							h_r = 1 m	
1879				25	64	127	63	83	60	23	36	25		29.3
1880	16	17	10	45	66	83	73	92	55	73	30	48	608	33.8
1881	4	17	51	5	37	122	77	57	79	47	14	13	523	50.2
1882	10	5	15	68	71	85	173	92	61	42	71	55	748	44.1
1883	8	12	29	12	18	100	125	35	65	38	16			38.3
1885	8	20	50	21	26	4	58	46	73	28	33	39	406	
1886	31	12	37	52	90	147	169	24	36	39	13	66	716	
1887	13	5	31	32	112	34	4	82	26	7	68	22	436	35.9
1888	20	31	59	35	51	116	70	62	60	66	20	12	602	30.0
1889	6	25	22	54	72	117	67	37	43	112	18	16	589	49.6
1890	47	3	4	115	52	106	44	119	90	26	56	12	674	39.0
Summe	163	147	308	464	659	1041	923	729	648	501	375	308	5302	
Jahre	10	10	10	11	11	11	11	11	11	11	11	10	9	
Mittel	16.3	14.7	30.8	42.2	59.9	94.6	83.9	66.3	58.9	45.5	34.1	30.8	578.0	
Maxim.	47	31	59	115	112	147	173	119	90	112	71	66	748	
Minim.	4	3	4	5	18	4	4	24	26	7	13	12	406	
1886-90	23.4	15.2	30.6	57.6	75.4	104.0	70.8	64.8	51.0	50.0	35.0	25.6	603.4	
Melnik														
H = 220 m						(*Elbe*)							h_r = 1 m	
1886													567	
1887	10	4	23	32	96	30	7	64	29					
1889	4	40	22	49	78	109	73	25	31	105	18	19	573	48.2
1890	36	5	6	79	52	98	51	123	92	46	56	12	656	43.2

Niederschlagshöhe

Elbe

	Jan.	Febr.	März	April	Mai	Juni	Juli	Aug.	Sept.	Okt.	Nov.	Dec.	Jahr	Tages-Max.
Hauska (*Wrutitzbach*)														
H = 440 m													h_r = 1 m	
1879			20	28	57	145	70	76	35	24	57	34		45.0
1880	14	19	28	32	45	109	140	75	56	92		56		36.0
1881	9	19	51	8	39	62	96	50	61	46	13	10	464	27.5
1882	5	7	13	48	74	74	76	94	73	45	81	61	651	32.9
1883	25	11	30	16	17	47	117	32	73	32	24			29.5
1885	8	14	47	26	25	25	66	44	52	37	48	34	426	24.8
1886	29	10	37	36	81	83	95	24	48	49	26	66	584	28.2
1887	10	7	52	30	102	36	33	59	24	9	40	23	425	
1888	27	36	59	25	53	89	81	74	36	59	16	13	568	
Střem (*Wrutitzbach*)														
H = 290 m													h_r = 1 m	
1879	7	60	18	33	60	135	65	79	34	25	48	20	584	47.1
1880	25	18	31	42	68	106	97	90	54	83	38	66	718	35.0
1881	7	20	56	15	61	97	53	64	78	45	13	11	520	45.0
1882	8	12	24	66	102	80	142	85	103	56	80	55	813	46.1
1883	25	15	26	12	12	96	142	28	71	34	22	36	519	48.7
1884	37	9	66	38	16	66	52	71	40	78	30	76	579	
1885	10	11	36	5	23	7	86	41	81	40	62	27	429	
1886	35	12	38	50	83	134	92	33	33	44	21	78	653	
1887	10	6	45	41	127	43	43	77	32	10	76	27	537	
1888	25	35	68	35	42	118	96	91	51	63	18	15	657	
1889	10	32	28	75	49	31	105	48	57	116	6	13	570	54.1
1890	62	3	13	136	28	103	59	87	71	24	70	3	659	36.5
Summe Jahre	261 12	233 12	449 12	548 12	671 12	1016 12	1032 12	794 12	705 12	618 12	484 12	427 12	7238 12	
Mittel	21.8	19.4	37.4	45.7	55.9	84.7	86.0	66.2	58.8	51.5	40.3	35.6	603.3	
Maxim.	62	60	68	136	127	135	142	91	103	116	80	78	813	
Minim.	7	3	13	5	12	7	43	28	32	10	6	3	429	
1881-85	17.4	13.4	41.6	27.2	42.8	69.2	95.0	57.8	74.6	50.6	41.4	41.0	572.0	
1886-90	28.4	17.6	38.4	67.4	65.8	85.8	79.0	67.2	48.8	51.4	38.2	27.2	615.2	
Černava bei Repin [Hegerhaus] (*Wrutitzbach*)														
H = 275 m													h_r = 1 m	
1879	23	45	15	30	60	160	67	78	32	31	49	32	622	51.5
1880	12	20	38	31	72	114	100	81	74	79	41	64	726	38.9
1881	8	20	51	15	77	108	64	80	79	53	10	13	578	55.9
1882	10	11	24	70	94	80	124	96	109	56	90	50	814	43.3
1883	18	11	18	11	12	111	133	25	92	33	22			52.8
Citow (*Elbe*)														
H = 175 m													h_r = 1 m	
1879	24	42	15	31	63	111	68	67	44	20	38	22	545	35.0
1880	7	14	24	48	71	58	96	73	47	88	30	49	605	33.0
1881	4	21	54	10	34	87	74	62	76	50	13	9	494	36.1
1882	9	7	27	51	110	71	158	75	62	52	78	54	754	45.3

Niederschlagshöhe

Elbe

	Jan.	Febr.	März	April	Mai	Juni	Juli	Aug.	Sept.	Okt.	Nov.	Dec.	Jahr	Tages-Max.
1883	16	11	27	16	14	121	154	29	92	31	16	35	562	43.3
1884	28	7	53	45	20	95	66	47	41	80	21	48	551	
1885													442	
1886													566	
1887													439	
1888													531	
1889	7	20	29	59	93	65	69	59	39	121	16	15	592	58.9
1890	32	5	9	115	46	90	59	115	92	26	76	5	670	39.3
Summe Jahre													6751 12	
Mittel													562.6	
Maxim.													754	
Minim.													439	
1881–85													560.6	
1886–90													559.6	

Unter Beřkowitz

H = 158 m (*Elbe*) h_r = 1 m

1879	21	34		21		118	78	77	49	18	42	10		
1880	15	12	34	50	84	106	138	68	48	92	30	41	718	
1881	4	13	41	13	32	107	56	58	76	46	8	14	468	
1882	6	6	24	65	115	71	132	74	62	50	68	47	720	
1883	19	11	31	12	12	33	140	31	83	34	18	37	461	
1884	33	6	47	38	20	80	62	54	25	77	21	21	484	
1885	7	10	28	16	20	9	60	55	91	38	43	39	416	
1886	14	10	31	48	70	81	128	23	26	37	25	59	552	
1887	8	4	28	30	98	31	26	86	29	8	54	18	420	
1888	12	28	40	37	62	162	64	72	63	51	18	9	618	
1889	11	24	28	61	76	110	79	51	29	126	20	12	627	56.5
1890	42	5	2	106	64	87	78	110	63	19	66	4	646	37.5
Summe Jahre	192 12	163 12	334 11	497 12	653 11	995 12	1041 12	759 12	644 12	596 12	413 12	311 12	6130 11	
Mittel	16.0	13.6	30.4	41.4	59.4	82.9	86.8	63.2	53.7	49.7	34.4	25.9	557.4	
Maxim.	42	34	47	106	115	162	140	110	91	126	68	59	720	
Minim.	4	4	2	12	12	9	26	23	25	8	8	4	416	
1881–85	13.8	9.2	34.2	28.8	39.8	60.0	90.0	54.4	67.4	49.0	31.6	31.6	509.8	
1886–90	17.4	14.2	25.8	56.4	74.0	94.2	75.0	68.4	42.0	48.2	36.6	20.4	572.6	

Medonost

H = 250 m (*Libochbach*) h_r = 1 m

1879		60	25	35	73	130	80	67	37	22	64	37		50.5
1880	29	18	28	37		79	105	65	61	78	43	79		31.9
1881	8	24	60	14	29	88	95	66	57	49	10	13	513	26.7
1882	13	9	20	76	111	72	141	80	111	49	88	35	805	47.9
1883	25	12	18	14	16	89	143	25	68	30	24			47.2
1885	14	6	39	21	22	26	50	57	72	47	50	44	448	18.5
1886	26	12	53	41	68	100	105	44	36	46	25	66	622	37.2
1887	11	6	47	29	136	46	21	79	26	8	75	32	516	43.4
1888	24	48	62	26	21	134	101	83	57	72	23	16	667	25.1
1889	11	37	36	74	42	102	130	65	83	135	14	21	750	62.2
1890	57	8	17	118	47	87	76	107	89	36	81	5	728	43.2

Niederschlagshöhe

Elbe

	Jan.	Febr.	März	April	Mai	Juni	Juli	Aug.	Sept.	Okt.	Nov.	Dec.	Jahr	Tages-Max.
Summe	218	240	405	485	565	953	1047	738	697	572	497	348	5049	
Jahre	10	11	11	11	10	11	11	11	11	11	11	10	8	
Mittel	21.8	21.8	36.8	44.1	56.5	86.6	95.2	67.1	63.4	52.0	45.2	34.8	625.3	
Maxim.	57	60	62	118	136	134	143	107	111	135	88	79	805	
Minim.	8	6	17	14	16	26	21	25	26	8	10	5	448	
1886-90	25.8	22.2	43.0	57.6	62.8	93.8	86.6	75.6	58.2	59.4	43.6	28.0	656.6	

Königsjäger

H = 225 m (*Libochbach*) h_r = 1 m

1879	28	81	26	31	61	141	72	70	47	23	63	33	676	56.1
1880		18	29	34	77	75	125	75	62		43	62		32.2
1881	10	22	62	15	25	105	97	59	67	47	13	14	536	35.1
1882	11	15	23	70	122	73	120	70	83	52	92	61	792	53.0
1883	25	16	33	16	16	85	126	29	86	32				45.0
1885													463	
1886													674	
1887													478	
1888													652	
1889	9	35	23	54	64	54	102	59	72	117	9	22	620	42.0
1890	52	2	13	114	49	86	74	115	81	36	86	4	712	38.7
1886-90													627.2	

Schelesen

H = 200 m (*Libochbach*) h_r = 1 m

1879		45	19	33	64	148	69	77	49	23	46	26		59.4
1880	12	22	29	38	73	76	134	65	62	98	35	62	706	42.5
1881	7	21	54	11	29	84	93	61	63	47	13	13	496	37.0
1882	9	10	23		134	73	134	78	77	51	107	57		67.8
1883	22	16	18	16	16	110	132	29	94	32	22			46.4
1885													404	
1886													554	
1887													495	
1888													591	
1889	7	18	26	74	48	75	70	39	50	101	13	11	532	39.0
1890	42	3	8	104	55	95	74	89	78	26	73	6	653	39.2
1886-90													565.0	

Raudnitz

H = 215 m (*Elbe*) h_r = ? m

1872	23	37	14	70	107	32	38	24	8	11	60	24	448	23
1873	6	28	34	33	32	37	41	41	19	54	15	18	358	21
1874	23	12	24	46	30	51	29	29	6	50	16	59	375	23

Židowitz

H = 150 m (*Elbe*) h_r = 1 m

1888													469	
1889	6	21	25	71	68	47	100	27	34	130	14	11	554	53.6
1890	36	6	8	103	36	63	44	137	99	19	79	4	634	54.0

Niederschlagshöhe

Elbe

	Jan.	Febr.	März	April	Mai	Juni	Juli	Aug.	Sept.	Okt.	Nov.	Dec.	Jahr	Tages-Max.
Wobrok														
H = 300 m						(*Obertkabach*)								h_r = 1 m
1879							63	81	35	26	60	24		
1880	24	18	29		76	84	117	76	64	103	44	79		44.4
1881	9	29	78	16	57	93	107	62	60	52	10	29	602	22.4
1882	13	19	27	74	97	78	140	85	98	52	89	51	823	38.7
1883	31	19	28		23		79							
1886													608	
1887													500	
1888													590	
1889	20	39	38	76	44	68	142	42	58	116	13	14	670	57.7
1890	43	6	17	105	50	92	82	107	74	34	89	8	707	35.1
1886-90													615.0	
Rübendörfel														
H = 450* m						(*Dreibergbach*)								h_r = 1 m
1879		83	37	38	64	130	84	79	61	20	87	29		56.5
1880	26	23	31	53	73	75	118	69	67	98	45	94	767	31.5
1881		37	83	22										
1882	14	25	22											
1883	38	21	42	15	51	101	*177*							
Geltschhäuseln														
H = 465 m						(*Dreibergbach*)								h_r = 1 m
1877		15	39	13	56	32	115	69	39	23	34	56		
1878	48	18	81	32	75	46	70	96	20	46	33	26	591	36.8
1879	34	71	40	39	72	119	64	83	65	26	72	14	699	47.4
1880	24	23	28	40	67	78	105	66	54	94	32	78	689	39.1
1881	13	33	66	16	59	71	96	90	83	71	12	22	632	26.1
1882	12	16	18	102	82	72	163	70	77	54	82	54	802	
1883	28	22	33	22	29	72	129	42	83	41	19	78	598	
1884	52	5	52	38	28	101	78	39	34	97	26	47	597	
1885	1	6	54	22	28	41	46	94	64	47	55	34	492	
1886	6	5	42	18	82	65	167	15	65	43	21	61	590	
1887	10	7	52	28	123	42	32	70	30	16	78	44	532	
1888	30	26	57	17	38	146	100	80	38	43	24	6	605	
1889	13	38	40	69	71	69	94	41	53	114	20	14	636	53.4
1890	57	10	17	76	41	89	80	87	82	40	95	4	678	36.2
Summe	328	295	619	532	851	1043	1339	942	787	755	603	538	8141	
Jahre	13	14	14	14	14	14	14	14	14	14	14	14	13	
Mittel	25.2	21.1	44.2	38.0	60.8	74.5	95.6	67.3	56.2	53.9	43.1	38.4	618.3	
Maxim.	57	71	81	102	123	146	167	96	83	114	95	78	802	
Minim.	1	5	17	13	28	32	32	15	20	16	12	4	492	
1881-85	21.2	16.4	44.6	40.0	45.2	71.4	102.4	67.0	68.2	62.0	38.8	47.0	624.2	
1886-90	23.2	17.2	41.6	41.6	71.0	82.2	94.6	58.6	53.6	51.2	47.6	25.8	608.2	
Kutteslawitz														
H = 260 m						(*Dreibergbach*)								h_r = 1 m
1877	61	74	34	12	55	42	110		30	29	30	43		
1878	43	14	65	28	63	49	75	109	17	44	30	22	559	58.5

Niederschlagshöhe

Elbe

	Jan.	Febr.	März	April	Mai	Juni	Juli	Aug.	Sept.	Okt.	Nov.	Dec.	Jahr	Tages-Max.
1879	31	61	24	28	49	116	65	59	49	21	57	14	574	
1880	29	17	28	34	55	69	106	58	49	81	42	83	651	
1881	10	30	63	15	45	64	89	86	62	58	11	19	552	
1882	11	13	21	89	55	80	140	73	64	57	73	38	714	
1883	27	15	25	8	36	78	190	35	67	35	15	62	593	
1884	38	9	33	30	28	82	56	28	37	93	36	60	530	
1885													494	
1886													569	
1887	21	1	64	34	134	37	23	104	27	6	68	32	551	
1888	24	32	57	10	59	97	88	55	42	50	22	31	567	
1889	8	27	31	61	54	40	94	36	60	116	14	11	552	52.6
1890	38	6	15	54	77	83	73	60	72	49	103	7	637	39.4
Summe	341	299	460	403	710	837	1109	703	576	639	501	422	7543	
Jahre	12	12	12	12	12	12	12	11	12	12	12	12	13	
Mittel	28.4	24.9	38.3	33.6	59.2	69.8	92.4	63.9	48.0	53.3	41.8	35.2	588.8	
Maxim.	61	74	65	89	134	116	190	109	72	116	103	83	714	
Minim.	8	1	15	8	28	37	23	28	17	6	11	7	494	
1881-85													576.6	
1886-90													575.2	

Pitschkowitz

H = 200 m (*Dreibergbach*) h_r = 1 m

1877					43	41	92	58	30	22	23	43		
1878	18	6	76	28	72	37	69	109	18	39	28	19	519	67.3
1879	26	52	24	24	44	102	62	70	32	18	55	14	523	
1880	13	17	25	25	44	81	120	46	41	101	45	92	650	
1881	9	25	60	12	53	80	82	61	70	54	8	15	529	
1882	9	16	19	68	51	87	143	92	56	45	63	38	687	
1883	22	12	19	11	18	51	118	26	72	29	16	44	438	
1884	39	6	32	23	26	65	59	30	36	76	30	50	472	
1885	11	12	39	19	16	19	70	75	53	33	39	28	414	
1886	22	11	41	34	70	63	107	10	23	35	14	58	488	
1887	9	4	35	25	98	32	20	72	23	7	36	21	382	
1888	16	28	40	11	29	94	77	57	29	40	14	14	449	
1889	10	26	22	53	68	40	97	40	46	94	6	15	517	58.6
1890	42	6	14	58	36	67	55	70	71	21	69	3	512	36.0
Summe	246	221	446	391	668	859	1171	816	600	614	446	454	6580	
Jahre	13	13	13	13	14	14	14	14	14	14	14	14	13	
Mittel	18.9	17.0	34.3	30.1	47.7	61.4	83.6	58.3	42.9	43.9	31.9	32.4	502.4	
Maxim.	42	52	76	68	98	102	143	109	72	101	69	92	687	
Minim.	9	4	14	11	16	19	20	10	18	7	6	3	382	
1881-85	18.0	14.2	33.8	26.6	32.8	60.4	94.4	56.8	57.4	47.4	31.2	35.0	508.0	
1886-90	19.8	15.0	30.4	36.2	60.2	59.2	71.2	49.8	38.4	39.4	27.8	22.2	469.6	

Ploschkowitz

H = 220 m (*Dreibergbach*) h_r = 1 m

1877	60	58	27	7	49	47	114	75	37	23	34	75	606	
1878	44	13	72	25	83	47	102	142	21	50	34	26	659	69.1
1879	28	54	34	28	58	143	82	99	48	18	56	13	661	
1880	28	18	25	26	47	90	107	63	54	86	43	62	649	

Niederschlagshöhe

Elbe

	Jan.	Febr.	März	April	Mai	Juni	Juli	Aug.	Sept.	Okt.	Nov.	Dec.	Jahr	Tages-Max.
1881	9	33	33	13	43	64	92	72	64	54	20	12	509	
1882	7	15	20	93	69	77	140	74	59	56	66	40	716	
1883	26	16	27	12	27	81	165	34	81	34	16	55	574	60.7
1884	34	8	33	24	28	89	65	45	49	102	32	54	563	35.0
1885	13	10	43	22	19	29	73	83	70	39	40	28	469	45.0
1886	20	11	46	56	68	77	154	6	29	44	19	63	593	40.3
1887	10	4	39	31	114	38	24	76	30	10	56	24	456	28.3
1888	26	43	45	15	36	96	99	68	29	52	19	11	539	28.3
1889	14	30	42	60	63	60	87	50	52	97	11	17	583	58.3
1890	48	7	18	68	46	72	74	80	87	21	81	3	605	34.2
Summe	367	320	504	480	750	1010	1378	967	710	686	527	483	8182	
Jahre	14	14	14	14	14	14	14	14	14	14	14	14	14	
Mittel	26.2	22.9	36.0	34.3	53.6	72.1	98.4	69.1	50.7	49.0	37.6	34.5	584.4	
Maxim.	60	58	72	93	114	143	165	142	87	102	81	75	716	
Minim.	7	4	18	7	19	29	24	6	21	10	11	3	456	
1881–85	17.8	16.4	31.2	32.8	37.2	68.0	107.0	61.6	64.6	57.0	34.8	37.8	566.2	
1886–90	23.6	19.0	38.0	46.0	65.4	68.6	87.6	56.0	45.4	44.8	37.2	23.6	555.2	

Eger

H = 460 m (*Eger*) h_r = 1.5 m

1863					53	150	25	42	35	31	28	37		
1864	12	19	36	20	34	149	57	27	61	14	31	1	461	31.1
1865	46	31	50	3	59	35	90	51	20	42	38	7	472	53.5
1866	26	68	31	33	44	50	72	49	42	2	64	83	564	22.1
1867	55	75	47	103	43	51	71	22	19	48	39	69	642	19.0
1868	46	38	42	42	30	41	54	34	20	58	75	91	571	29.3
1869	16	56	18	21	61	83	52	42	33	56	98	68	604	43.3
1870	26	7	51	24	34	68	91	132	38	98	23	53	645	39.7
1871	32	28	20	82	28	110	67	36	30	42	18	11	504	24
1872	19	31	18	65	150	81	23	57	12	41	56	50	603	36
1873	47	34	29	34	62	50	149	33	54	44	29	13	578	58
1874	28	11	32	38	109	91	58	39	24	25	35	51	541	29.3
1875	71	17	34	13	72	139	117	29	60	93	101	61	807	32.6
1876	10	98	86	41	31	110	69	43	99	25	35	59	706	31.8
1877	48	92	54	22	42	39	73	88	55	28	38	33	612	31.2
1878	58	23	61	46	85	24	74	71	42	50	42	30	606	23.3
1879	33	64	12	31	12	62	96	54	40	31	70	41	546	27.2
1880	32	31	52	52	44	61	82	75	70	62	27	71	659	24.4
1881	15	21	70	54	74	46	40	108	82	38	12	47	607	29.0
1882	15	18	32	51	66	83	121	90	67	90	95	60	788	31.5
1883	36	12	18	13	29	45	63	36	78	50	29	55	464	19.8
1884	39	12	23	13	32	72	59	49	67	69	27	76	538	52.4
1885	13	24	54	10	45	41	66	66	79	50	41	46	535	24.3
1886	31	16	42	40	86	68	124	28	28	31	23	103	620	55.5
1887	4	6	36	26	109	10	58	39	15	12	38	43	396	22.0
1888	19	33	78	45	36	150	96	78	20	47	21	7	630	37.9
1889	6	46	38	51	70	92	70	58	43	60	14	28	576	24.4
1890	84	3	30	31	53	59	64	172	50	52	48	1	647	37.5
Summe	867	914	1094	1004	1593	2060	2081	1648	1283	1289	1195	1295	15922	
Jahre	27	27	27	27	28	28	28	28	28	28	28	28	27	
Mittel	32.1	33.9	40.5	37.2	56.9	73.6	74.3	58.9	45.8	46.0	42.7	46.3	588.2	

Niederschlagshöhe

Elbe

	Jan.	Febr.	März	April	Mai	Juni	Juli	Aug.	Sept.	Okt.	Nov.	Dec.	Jahr	Tages-Max.
Maxim.	84	98	86	103	150	150	149	172	99	98	101	103	807	
Minim.	4	3	12	3	12	10	23	22	12	2	12	1	396	
1866-70	33.8	48.8	37.8	44.6	42.4	58.6	68.0	55.8	30.4	52.4	59.8	72.8	605.2	
1871-75	39.4	24.2	26.6	46.4	84.2	94.2	82.8	38.8	36.0	49.0	47.8	37.2	606.6	
1876-80	36.2	61.6	53.0	38.4	42.8	59.2	78.8	66.2	61.2	39.2	42.4	46.8	625.8	
1881-85	23.6	17.4	39.4	28.2	49.2	57.4	69.8	69.8	74.6	59.4	40.8	56.8	586.4	
1886-90	28.8	20.8	44.8	38.6	70.8	75.8	82.4	75.0	31.2	40.4	28.8	36.4	573.8	

Glatzen

H = 860 m (*Eger, Wondreb, Krottenbach*) h_r = 1 m

1879	63	104	48	100	40	99	155	98	60	84	133	28	1012	43.7
1880	33	32	67	100	82	67	68	114	103	124	52	125	967	33.8
1881	24	33	123	87	83	47	88	164	116	72	25	32	894	52.4
1882	14	54	61	62	70	124	163	197	110	76	116	115	1162	33.7
1883	56	42	56	21	53	77	133	37	140	78	57			30.7
1885													797	
1886													847	
1887													521	
1888													800	
1889	23	85	23	20	35	52	65	80	25	57	18	13	496	
1890	40	10	22	8	44	110	110	237	94	81	108	4	868	
Summe Jahre													8364 10	
Mittel													836.4	
Maxim.													1162	
Minim.													496	
1886-90													706.4	

Königswart I

H = 676 m (*Eger, Wondreb, Krottenbach*) h_r = 1 m

1879				38	22	78	93	39	49	45	71	38		24.1
1880	46	20	45	71	75	66	95	69	63	89	47	63	749	26.3
1881	7	15	66	55	73	51	54	121	82	50	19	49	642	33.0
1882	15	27	37	51	72	100	132	134	99	57	76	72	872	27.7
1883	46	22	23	17	36	76	80	25	105	47	44			25.7
1885	15	27	53	21	54	30	68	89	98	69	53	74	651	22.0
1886	22	12	54	68	40	111	122	26	47	42	28	95	667	60.0
1887	5	12	39	24	106	19	57	43	20	28	77	54	484	46.0
1888	41	33	61	37	43	125	119	81	34	64	18	11	667	25.6
1889	17	60	43	51	86	62	101	33	57	90	19	34	653	41.5
1890	84	3	20	27	57	89	75	201	69	51	67	2	745	43.4
Summe Jahre	298 10	231 10	441 10	460 11	664 11	807 11	996 11	861 11	723 11	632 11	519 11	492 10	6130 9	
Mittel	29.8	23.1	44.1	41.8	60.4	73.4	90.5	78.3	65.7	57.5	47.2	49.2	661.0	
Maxim.	84	60	66	71	106	125	132	201	105	90	77	95	872	
Minim.	5	3	20	17	22	19	54	25	20	28	18	2	484	
1886-90	33.8	24.0	43.4	41.4	66.4	81.2	94.8	76.8	45.4	55.0	41.8	39.2	643.2	

Niederschlagshöhe

Elbe

	Jan.	Febr.	März	April	Mai	Juni	Juli	Aug.	Sept.	Okt.	Nov.	Dec.	Jahr	Tages-Max.
Königswart II														
H = 723 m						(*Eger, Wondreb, Krottenbach*)								h_r = 1 m
1890									78	47	88	1		
Ammonsgrün														
H = 580 m						(*Eger, Wondreb, Krottenbach*)								h_r = 1 m
1879				52	25	77	118	62	56	38	62	20		30.4
1880	32	18	47	83	60	68	79	100	66	83	30	72	738	36.7
1881	8	14	53		66	48	58	127	88	41	12	34		32.0
1882		18	26	41	69	80	119	127	102	45	65	73		27.1
1883	27	22	19	16	32	70	71	21	111	44	24			32.0
1885	9	9	47	18	56	20	92	76	95	76	45	58	601	
1886													644	
1887													489	
1888	36	34	65	62	46	142	136	82	30	72	23	12	740	
1889	18	65	53	70	139	82	79	60	69	78	15	33	761	38.5
1890	85	4	16	31	75	87	87	239	84	60	76	2	846	59.2
1886-90													696.0	
Neuhauser Forsthaus bei Königswart														
H = 830* m						(*Eger, Liebaubach*)								h_r = 1 m
1879				63	43	98	140	76	68	76	124	43		36.1
1880	52	17	33	37	77	78	89	121	107	105	45	135	896	34.5
1881	16	26	112	84	78	70	78	154	135	68	25	53	899	59.5
1882	27	44	52	61	92	104	175	152	132	63	110	90	1102	39.8
1883	52			25	41		113	36	115	63	48			
1886													747	
1887													684	
1888													965	
1889	27	108	77	94	103	116	108	80	89	121	30	39	992	
1890	84	3	20	27	57	89	75	201	69	51	67	2	745	
1886-90													826.6	
Schaben														
H = 450 m						(*Eger*)								h_r = 1 m
1879				39	32	70	92	70	50	47	80	18		24.5
1880	31	32	47	63	66	94	64	104	77	81	30	102	791	24.1
1881	18	22	84	54	70	48	73	127	105	46	18	22	687	39.9
1882	14	36	38	54	72	99	129	136	85	103	95	70	931	36.0
1883	33	24	26	17	39	60	89	30	95	62	28			25.2
1885													492	
1886													548	
1887													388	
1888													743	
1889	16	47	28	57	76	76	69	58	51	70	11	24	583	53.5
1890	73	3	21	11	33	31	46	158	43	33	51	1	504	28.2
1886-90													553.2	

Niederschlagshöhe

Elbe

	Jan.	Febr.	März	April	Mai	Juni	Juli	Aug.	Sept.	Okt.	Nov.	Dec.	Jahr	Tages-Max.
Nancy														
H = 670 m						(*Eger, Zwodau*)								h_r = 1 m
1879		106	56	62	56	136	133	72	44	87	170	89		39.5
1880	76	36	93	45	57	134	81	178	67	139	92	223	1221	40.8
1881	35	69	192	17	75	139	64	177	129	84	23	45	1049	45.2
1882	28	69	70	65	111	104	167	201	136	81	186	80	1298	62.6
1883	71	44	74	23	65	86	142	55	167	98	69			44.5
1885													505	
1886													697	
1887													537	
1888													1174	
1889	58	142	154	105	75	75	93	107	117	114	43	40	1123	55.5
1890	160	23	67	50	118	151	131	237	74	101	118	5	1235	64.2
1886-90													953.2	
Graslitz														
H = 510 m						(*Eger, Zwodau*)								h_r = 1 m
1877											60	70		
1878	178	78	189	49	117	54	109	73	68	79	69	42	1105	33.8
1879	43	87	46	41	39	83	116	114	40	73	150	70	902	31.7
1880	59	33	82	23	32	97	82	125	48	110	65	130	886	32.5
1881	25	44	81	16	48	109	68	147	104	74	20	34	770	30.3
1882	18	36	63	46	78	86	125	154	101	82	171	112	1072	37.2
1883	71	40	61	14	67	63	131	59	176	88	68	128	966	33.7
1884	95	24	20	26	71	142	77	65	49	155	108	141	973	37.8
1885	16	14	77	28	68	40	77	108	104	68	83	36	719	29.3
1886	38	10	72	65	36	112	74	61	41	46	43	147	745	37.0
1887	8	7	79	37	154	28	52	32	13	30	56	74	570	28.9
1888	92	97	115	59	64	122	129	118	23	67	46	29	961	29.4
1889	27	100	91	78	68	143	86	97	73	100	30	44	937	59.6
1890	132	10	42	35	81	101	113	172	39	61	135	2	923	80.8
Summe	802	580	1018	517	923	1180	1239	1325	879	1033	1104	1059	11529	
Jahre	13	13	13	13	13	13	13	13	13	13	14	14	13	
Mittel	61.7	44.6	78.3	39.8	71.0	90.8	95.3	101.9	67.6	79.5	78.9	75.6	885.0	
Maxim.	178	100	189	78	154	143	131	172	176	155	171	147	1105	
Minim.	8	7	20	14	32	28	52	32	13	30	20	2	570	
1881-85	45.0	31.6	60.4	26.0	66.4	88.0	95.6	106.6	106.8	93.4	90.0	90.2	900.0	
1886-90	59.4	44.8	79.8	54.8	80.6	101.2	90.8	96.0	37.8	60.8	62.0	59.2	827.2	
Frühbuss														
H = 909 m						(*Eger, Zwodau, Rothaubach*)								h_r = 1 m	
1879		64	36	23	76	125	157	107	48	96	135	63		33.1
1880	62	45	110	55	66	148	117	170	91	153	104	276	1397	45.4
1881	26	60	204	50	78	179	83	223	157	98	29	27	1214	58.1
1882	35	61	64	73	101	155	201	225	157	55	168	145	1440	54.2
1883	42	46	62	20	45	59	158	49	133	89	61			39.0
1885													596	
1886													730	
1887	5	11	88	22	78	27	135	54	63	90	33	101	707	

Niederschlagshöhe

Elbe

	Jan.	Febr.	März	April	Mai	Juni	Juli	Aug.	Sept.	Okt.	Nov.	Dec.	Jahr	Tages-Max.
1888	104	111	117	30	52	60	182	156	36	99	77	42	1066	
1889	45	108	178	78	45	75	81	114	145	113	40	31	1053	58.2
1890	91	8	29	68	98	144	138	213	91	101	134	6	1121	57.3
1886-90													935.4	

Hochgarth

H = 780 m (*Eger, Zwodau, Rothaubach*) h_r = 1 m

1879		88	48	52	50	99	116	132	45	86	146	75		33.3
1880	76	37	81	23	30	113	78	114	78	143	69	180	1022	52.0
1881	20	49	156	50	75	159	69	157	126	94	25	49	1029	44.0
1882	32	51	34	16	37	40	136	152	121	72	118	102	911	51.6
1883	50	51	63	23	65	51	160	68	185	94	68			52.3
1885													879	
1886													773	
1887				17	116	42	70	57	44	59	41	34	618	
1888	98	104	108	60	54	124	147	132	14	*96*	22	21	980	
1889	43	92	97	37	86	70	80	89	96	100	51	55	896	29.8
1890	168	19	82	57	98	149	123	154	23	32	79	1	985	46.6
1886-90													850.4	

Ahornswald

H = 642 m (*Eger, Zwodau, Rothaubach*) h_r = 1 m

1879		103	61	49	74	108	158	133	41	86	156	61		32.7
1880	91	49	93	58	54	122	76	64	76	147	90	209	1129	38.1
1881	43	72	160	29	56	117	65	194	131	70	17	40	994	37.4
1882				65	89	109	125	133	90	71	165	103		32.0
1883	47	26	56	11	27	61	104	32	149	42	54			29.2
1885													835	
1886													977	
1887													681	
1888													1029	
1889	51	13	66	30	91	56	52	41	39	30	22	16	507	42.5

Heinrichsgrün [Thiergarten]

H = 660 m (*Eger, Zwodau, Rothaubach*) h_r = 1 m

1879		74	37	35	34	99	142	110	40	60	118	70		27.8
1880	61	38	69	43	45	105	77	89	53	125	69	177	951	34.2
1881	33	56	155	44	82	84	66	136	114	77	25	52	924	33.1
1882	26	59	64	56	78	126	121	115	83	79	170	102	1079	32.0
1883	56	32	59	18	57	49	146	59	112	46	62			27.1
1886													756	
1887													593	
1888													938	
1889	36	104	87	68	73	83	65	72	74	73	28	34	797	28.0
1890	123	15	52	32	80	90	88	205	47	58	119	5	914	70.0
1886-90													799.6	

Niederschlagshöhe

Elbe

	Jan.	Febr.	März	April	Mai	Juni	Juli	Aug.	Sept.	Okt.	Nov.	Dec.	Jahr	Tages-Max.
Heinrichsgrün [Schloss]														
H = 650 m						(*Eger, Zwodau, Rothaubach*)								h_r = 1 m	
1879		69	32	24	39	105	142	130	48	39	87	61		41.8
1880	45	36	75	38	33	101	85	42	45	96	69	148	813	32.6
1881	23	46	148	44	81	66	61	148	122	79	24	48	890	34.1
1882	19	42	41	40	64	126	98	126	83	76	159	77	951	32.0
1883	54	29	50	16	47	44	145	60	111	65	50			28.3
1885	11	17	26	13	24	*38*	52	58	105	63	63	53	523	22.5
1886	36	17	86	52	102	90	97	83	50	70	50	105	838	54.5
1887	4	15	62	42	96	26	81	40	32	34	43	61	536	21.6
1888	66	83	85	37	50	132	142	97	20	82	41	30	865	29.1
1889	31	75	63	64	111	90	98	91	80	66	58	30	857	24.2
1890	96	23	78	51	120	95	78	244	76	58	87	6	1012	30.2
Summe	385	452	746	421	767	913	1079	1119	772	728	731	619	7285	
Jahre	10	11	11	11	11	11	11	11	11	11	11	10	9	
Mittel	38.5	41.1	67.8	38.3	69.7	83.0	98.1	101.7	70.2	66.2	66.5	61.9	803.0	
Maxim.	96	83	148	64	120	132	145	244	122	96	159	148	1012	
Minim.	4	15	26	13	24	26	52	40	20	34	24	6	523	
1886-90	46.6	42.6	74.8	49.2	95.8	86.6	99.2	111.0	51.6	62.0	55.8	46.4	821.6	
Neudorf bei Graslitz														
H = 780 m						(*Eger, Zwodau, Rothaubach*)								h_r = 1 m	
1879		71	39	35	43	90	126	119	49	79	102	61		21.7
1880	64	39	85	43	57	94	78	122	58	132	80	170	1022	34.1
1881	28	53	157	36	102	142	76	153	101	76	23	39	986	41.4
1882	22	30	43	78	101	106	167	170	136	101	160	120	1234	45.0
1883	54	40	47	22	55	85	146	48	150	74	62			38.0
1885													498?	
1886													680	
1888													881	
1889	35	105	104	72	87	85	73	77	78	83	38	38	875	37.8
1890	122	16	51	45	77	113	108	198	59	66	115	5	975	56.4
Silbersgrün														
H = 690 m						(*Eger, Zwodau*)								h_r = 1 m	
1879		87	46	49	38	92	142	105	43	57	90	58		30.8
1880	57	35	66	50	46	96	80	95	49	110	64	115	863	28.3
1881	31	58	112	41	103	51	73	117	118	86	26	56	872	33.5
1882	22	46	57	59	80	128	124	145	88	88	159	90	1086	28.2
1883	44	28	36	14	49	39	161	40	112	64	48			30.6
1885													645	
1886													820	
1887													489	
1888													750	
1889	29	68	66	51	83	59	67	63	76	84	24	30	700	36.8
1890	127	12	47	34	91	74	77	218	59	61	123	3	926	68.0
1886-90													737.0	
Hartenberg														
H = 600 m						(*Eger, Zwodau*)								h_r = 1 m	
1879		74	30	39	43	98	104	119	49	56	106	45		23.4
1880	50	33	62	58	49	84	81	79	41	101	52	167	857	26.5

Niederschlagshöhe

Elbe

	Jan.	Febr.	März	April	Mai	Juni	Juli	Aug.	Sept.	Okt.	Nov.	Dec.	Jahr	Tages-Max.
1881	29	46	120	45	73	50	64	124	108	65	23	32	779	33.7
1882	9	25	50	64	84	130	140	156	74					
1883	5	22	49	15	47	49	127	60	93	74	41			26.6
1885	20	18	71	27	57	30	48	83	77	59	65	66	621	25.2
1886	34	17	55	54	111	116	116	75	33	34	36	90	771	53.2
1887	1	8	61	38	132	41	60	45	27	26	44	54	537	20.0
1888	56	65	100	58	51	147	108	79	28	76	33	17	818	31.0
1889	22	92	64	51	84	106	54	52	67	81	23	32	728	40.3
1890	111	12	32	28	71	68	87	196	50	51	74	1	781	37.0
Summe	337	412	694	477	802	919	989	1068	647	623	497	504	5892	
Jahre	10	11	11	11	11	11	11	11	11	10	10	9	8	
Mittel	33.7	37.5	63.1	43.4	72.9	83.5	89.9	97.1	58.8	62.3	49.7	56.0	747.9	
Maxim.	111	92	120	64	132	147	140	196	108	101	106	167	857	
Minim.	1	8	30	15	43	30	48	45	27	26	23	1	537	
1886–90	44.8	38.8	62.4	45.8	89.8	95.6	85.0	89.4	41.0	53.6	42.0	38.8	727.0	

Falkenau

H = 402 m — (*Eger*) — h_r = 1 m

1879			24	44	59	81	92	85	37	47	75	43		39.3
1880	28	28	57	48	55	75		91	51	112	47	138		31.9
1881	20	33	92	44	64	59	64	148	116	58	22	39	759	32.7
1882	16	36	43	57	60	125	112	144	88	87	124	77	969	43.5
1883	42	27	42	13	52	66	124	32	126	70	39			28.8
1885	18	14	40	17	60	26	54	59	55	63	49	37	492	25.0
1886	24	10	65	60	69	61	120	41	38	35	14	97	634	47.4
1887	5	11	42	46	120	24	76	37	16	18	44	47	486	26.5
1888	37	56	51	56	41	132	116	87	46	69	30	16	737	31.4
1889	22	74	36	74	131	92	74	70	60	78	19	17	747	41.0
1890	113	9	35	34	104	69	73	185	58	62	109	4	855	68.3
Summe	325	298	527	493	815	810	905	979	691	699	572	515	5679	
Jahre	10	10	11	11	11	11	10	11	11	11	11	10	8	
Mittel	32.5	29.8	47.9	44.8	74.1	73.6	90.5	89.0	62.8	63.5	52.0	51.5	712.0	
Maxim.	113	74	92	74	131	132	124	185	126	112	124	138	969	
Minim.	5	9	24	13	41	24	54	32	16	18	14	4	486	
1886-90	40.2	32.0	45.8	54.0	93.0	75.6	91.8	84.0	43.6	52.4	43.2	36.2	691.8	

Elbogen

H = 440* m — (*Eger*) — h_r = ? m

1862	68	46	28	23	80	88	78	54	36	53	25	54	633	22.1
1863	42	17	73	31	30	132	44	20	47	24	32	58	550	
1864	11	22	41	29	51	79	52	35	65	29	29	4	447	23.7

Schlaggenwald

H = 564 m — (*Eger, Fluthbach*) — h_r = 1.6 m

1875	74	27	47	15	53	140	72	32	68	103	101	82	817	40.2
1876	18	102	80	64	44	115	39	29	104	31	46	57	729	39.1
1877	58	108	56	21	46	32	75	78	64	32	45	41	656	32.7
1878	88	22	117	39	76	66	99	76	49	62	46	26	766	22.5
1879	38	57	25	58	34	89	99	119	47	43	83	19	711	40

	Jan.	Febr.	März	April	Mai	Juni	Juli	Aug.	Sept.	Okt.	Nov.	Dec.	Jahr	Tages-Max.
Kohling bei Falkenau (*Eger, Fluthbach*) H = 710 m														h_r = 1 m
1879				57	53	100								
1880								124	80	118	54	104		
1881			99	34	77	88	72	179	115	83	24			43.8
1882			39	62	103	129	150	160	103	82				30.5
1883		23	30	20	42	90	125	34	111	72	43			26.7
1885													687	
1886													745	
1887													554	
1888													841	
1889	20	96	40	120	35	104	73	116	123	114	18	46	905	36.4
1890	149	14	88	39	136	124	150	250	73	80	110	6	1219	57.4
1886-90													852.8	
Krudum [Forsthaus] (*Eger, Fluthbach*) H = 640 m														h_r = 1 m
1879	46	61	27	61	33	86	108	120	46	43	86	35	752	38.7
1880	40	29		64	80	104	71	79	61	94	52	133		41.3
1881	17	29	101	50	68	67	61	155	113	85	18	28	787	36.0
1882	20	30	41	59	101	155	172	158	130	116	184	126	1292	37.5
1883	55	19	59	13		99	126	49	120	110	55			31.2
1885													912	
Ziegenrück bei Elbogen (*Eger, Fluthbach*) H = 568 m														h_r = 1 m
1879	35	60	21	53	33	96	99	109	53	44	84	36	723	33.5
1880	31	24	55	72	66	123	64	91	53	101	50	102	832	49.6
1881	13	34	115			52	115	160	98		12	27		34.6
1882			11	18		24		16						
1883	3	1	12	6			124		108	110				
Haid bei Elbogen [Forsthaus] (*Eger*) H = 580* m														h_r = 1 m
1879		46	18	54	29	105	99	123	68	46	71	32		47.5
1880	38	25	61	76	78	103	57	71	53	125	62	135	884	37.0
1881	16	30	119	30	54	84	62	142	145	71	15	20	788	43.8
1882	11	18	13	32	65	111	148	143	81	85	108	64	879	29.3
1883	20	12	27	14	30	84	91	24	85	55	26			31.2
1885													619	
1886													770	
1887													490	
1888													731	
1889	31	57	30	65	68	145	94	58	66	77	20	51	762	82.0
1890	88	5	54	38	68	73	76	181	75	51	112	3	824	69.7
1886-90													715.4	

Niederschlagshöhe

Elbe

	Jan.	Febr.	März	April	Mai	Juni	Juli	Aug.	Sept.	Okt.	Nov.	Dec.	Jahr	Tages-Max.
St. Leonhard bei Karlsbad (*Eger*)														
H = 550* m														h_r = 1 m
1879	37	41	13	44	34	113	89	115	66	30	55	39	676	55.5
1880	22	19	32	71	80	85	55	78	64	93	39	121	759	24.9
1881	12	32	106	27	57	64	61	129	52	55	10	27	632	31.5
1882		31	16	45	67	77	105	129	66	80	94	81		25.2
1883	26	12	37	6	33	69	66	21	83	44	29			25.4
Köstldorf (*Eger, Chodaubach*)														
H = 640* m														h_r = 1 m
1879	32	71	37	36	57	107	125	116	32	53	80	53	799	47.4
1880	60	33	43		51	59	56	64	53	102	64	111		26.8
1881	24	46	113	40	78	75	67	130	124	73	15			31.3
1882	16	44	43	129	98	107	147	117	81	79	152	111	1124	29.5
1883	48	25	52	14	37		125	32	116	62	44			
Chodau (*Eger, Chodaubach*)														
H = 430* m														h_r = 1 m
1880					39	59	62	57	52	106				
1881			82	22	38	44	49	69	83	57	14	26		19.4
1882	13	28	27	44	28	62								
1883	9	21	29	*16*		26	57	11						
Hirschenstand (*Eger, Rohlaubach*)														
H = 870* m														h_r = 1 m
1879					101	173	162	81	49	67	51			
1880	71	41	105	63	66	129	107		71	79		97		
1881	72	19	72		87	148	57	203	108	*73*				
Trinksaifen (*Eger, Rohlaubach*)														
H = 850 m														h_r = 1 m
1879					70	115	141	116	36	90	80	53		
1880	58	41	105	30	45		75	136	72	130	110	191		55.5
1881	16	44	177	56		144	71							
1883	55	37	43	25		75								
Neuhammer [Brettsäge] (*Eger, Rohlaubach*)														
H = 800* m														h_r = 1 m
1879					68	123	137	106	28	60	105	95		
1880	53	42	116	53	57	110	69	135	58	125	103	249	1170	49.4
1881	29	81	196	38		121	59	188	106	105	17			52.5
Saifenhäusel bei Ullersloh (*Eger, Rohlaubach*)														
H = 750* m														h_r = 1 m
1879					54	167	148	120	43	87	127	81		
1880	51	45	100	61		129	80	148	55	126	99	220		43.4
1881	32	84	168	41	67	143	62	203	140	106				46.9

Niederschlagshöhe

Elbe

	Jan.	Febr.	März	April	Mai	Juni	Juli	Aug.	Sept.	Okt.	Nov.	Dec.	Jahr	Tages-Max.
Tepl [Stift] (*Eger, Tepl*)														
H = 658 m													h_r = 1 m seit 1876	
1817	20	61	72	43	65	36	76	91	30	35	28	25	582	
1818	35	60	44	9	80	18	47	53	42	8	16	5	417	
1819	25	48	26	20	37	76	77	65	41	96	50	65	626	
1820	49	7	39	23	82	78	42	16	20	38	22	28	444	
1821	15	17	32	18	50	28	34	33	91	14	11	71	414	
1828	103	22	48	69	49	85	68	110	57	64	35	123	833	
1829	35	17	13	72	104	78	109	50	138	60	43	23	742	
1830	16	26	51	66	67	80	40	106	86	75	35	43	691	
1831	22	65	90	55	46	96	64	74	79	9	121	24	745	
1832	54	0	11	15	51	84	88	68	8	9	151	117	656	
1875										40	52	57		
1876	11	98	102	38	39	91	43	42	112	32	76	55	739	31.1
1877	43	35	51	29	36	25	68	59	67	35	38	25	511	17.3
1878	30	28	71	55	72	44	62	59	18	72	25	18	554	17.2
1879	33	42	26		17	55	105	93	44	43	76	36		
1880	39	35	25	56	74	39	55	64	44	88	64	102	685	26.2
1881	15	34	98	35	89	79	71	142	73	68	22	58	784	26.3
1882	19	34	36	62	77	100	125	102	79	61	122	94	911	24.8
1883	31	16	36	11	47	73	73	25	87	52	38	75	564	21.2
1884	49	19	24	25	40	95	111	50	25	97	29	101	665	29.2
1885	9	22	54	16	53	32	99	119	80	63	74	67	688	36.5
1886	19	15	44	49	36	138	118	40	52	36	19	96	662	69.0
1887	2	3	48	15	103	19	48	17	17	12	42	44	370	20.0
1888	27	47	102	53	14	116	98	67	33	53	18	6	634	33.5
1889	21	66	35	50	69	48	86	56	51	77	17	16	592	35.0
1890	84	2	28	48	68	57	55	188	63	50	84	4	731	60.0
Summe	806	819	1206	932	1465	1670	1862	1789	1437	1287	1308	1378	15240	
Jahre	25	25	25	24	25	25	25	25	25	26	26	26	24	
Mittel	32.2	32.7	48.2	38.8	58.6	66.8	74.5	71.6	57.5	49.5	50.3	53.0	633.7	
Maxim.	103	98	102	72	104	138	125	188	138	97	151	123	911	
Minim.	2	0	11	9	14	18	34	16	8	8	11	4	370	
1876-80	31.2	47.6	55.0		47.6	50.8	66.6	63.4	57.0	54.0	55.8	47.2		
1881-85	24.6	25.0	49.6	29.8	61.2	75.8	95.8	87.6	68.8	68.2	57.0	79.0	722.4	
1886-90	30.6	26.6	51.4	43.0	58.0	75.6	81.0	73.6	43.2	45.6	36.0	33.2	597.8	
Grünberg bei Petschau (*Eger, Tepl*)														
H = 500 m													h_r = 1 m	
1879						63	110	72	59	45	106	43		33.1
1880	29	26	47	66	76	90	95	96	47	82	43	97	794	49.9
1881	13	24	91	41	46	61	64	196	76	61	15	22	710	36.6
1882	10	38	40	60	83	95		113	83	73	140	102		
1883	41	24	49	13	36	61	75	21	83	58	40			22.2
1885	23	12	29		50	23	44	83	94	56	52	56	523	28.3
1886	21	16	60	97	74	106	138	44	32	31	22	123	764	67.8
1887	4	6	76	31	135	31	70	28	16	17	63	72	549	30.3
1888	30	61	94	58	26	65	92	86	33	61	43	10	659	23.1
1889	21	66	35	27	47	105	32	42	55	4	31	7	472	56.9
1890	52	13	36	18	55	20	43	150	20	68	122	6	603	33.5

Niederschlagshöhe

Elbe

	Jan.	Febr.	März	April	Mai	Juni	Juli	Aug.	Sept.	Okt.	Nov.	Dec.	Jahr	Tages-Max.
Summe	244	286	557	412	628	720	763	931	598	556	677	538	5074	
Jahre	10	10	10	10	10	11	10	11	11	11	11	10	8	
Mittel	24.4	28.6	55.7	41.2	62.8	65.5	76.3	84.6	54.4	50.5	61.5	53.8	659.3	
Maxim.	52	66	94	97	135	106	138	196	94	82	140	123	794	
Minim.	4	6	29	1	26	20	32	21	16	4	15	6	472	
1886–90	25.6	32.4	60.2	46.2	67.4	65.4	75.0	70.0	31.2	36.2	56.2	43.6	609.4	

Huritzberger Forsthaus

H = 710* m (*Eger, Tepl*) h_r = 1 m

1879							93	122	53	30	71	37		54.3
1880			53	59	91	106	67	65	51	78	48	102		40.0
1881	22	25	106	43	60	98	99	139	83	62	20	34	791	35.0
1882	10	38	31	57	97	81	124	134	94	83	117	51	917	27.0
1883	30													

Schönau bei Karlsbad

H = 700* m (*Eger, Tepl, Lamnitzbach*) h_r = 1 m

1879		61	22	52	36	98	103	88	37		64	22		31.4
1880	30	19	50								35	94		
1881	15	25	92	26	67	131	79	135	87	63	16	24	760	32.9
1882	13	33	31	52	70	85	141	121	104	99	86	69	904	41.1
1883	23	11	38	14	13	100	89	17	73	62	24			22.4

Schneidmühl

H = 590 m (*Eger, Tepl, Lamnitzbach*) h_r = 1 m

1879							107	89	54	20	63	32		
1880	22	10	50	36	59	102	55	64	63	84	34	112	691	28.2
1881	8	16	101	13	64	97	108	144	94	63	13	17	738	50.7
1882	8	28	19	32	64	93	151	133	109	90	66	50	843	38.8
1883	29	15	39	15	37	113	100	23	80	71	27			31.0
1885													615	
1886													693	
1887													553	
1889	21	58	29	50	54	85	92	48	54	85	15	18	609	36.9
1890	34	3	27	34	76	77	70	245	84	47	114	2	813	77.0

Karlsbad

H = 405 m (*Eger*) h_r von 1875–78 = 8.4 m, seit 1879 = 1.0 m

1838					50	52	49	46	16	33	41	13		
1839					134	78	80	57	82	33				
1875					35	74	140	31	52	76	112	55		
1876	17	83	72	36	40	65	44	24	111	16	51	57	616	20.0
1877	49	99	68	17	50	19	72	69	54	26	44	37	604	29.3
1878	67	15	107	43	80						38	17		
1879	29	46	17	46	29	104	88	92	40	39	65	16	611	36
1880	34	15	22	43	44	50	38	50	34	66	39	105	540	19
1881	12	36	93	26	56	104	53	129	55	59	16	18	657	36
1882	11	43	30	52	93	112	93	166	84	85	94	84	947	48

Niederschlagshöhe

Elbe

	Jan.	Febr.	März	April	Mai	Juni	Juli	Aug.	Sept.	Okt.	Nov.	Dec.	Jahr	Tages-Max.
1883	32	14	50	14	43	88	86	16	72	60	28	93	596	27
1884	40	12	26	19	33	101	87	68	37	73	53	73	622	21
1885	13	16	38	10	43	17	54	79	65	52	50	48	485	18
1886	16	9	54	85	74	115	151	24	32	35	20	97	712	46
1887	3	4	47	21	100	17	68	39	10	16	47	39	411	34
1888	29	51	76	37	34	91	99	141	35	59	25	8	685	72
1889	20	76	30	63	73	105	72	45	59	62	17	24	646	34
1890	73	3	36	27	101	57	53	207	70	41	97	1	766	66
Summe	445	522	766	539	928	1119	1198	1180	810	765	796	772	8898	
Jahre	15	15	15	15	16	15	15	15	15	15	16	16	14	
Mittel	29.7	34.8	51.1	35.9	58.0	74.6	79.9	78.7	54.0	51.0	49.8	48.2	645.7	
Maxim.	73	99	107	85	101	115	151	207	111	85	112	105	947	
Minim.	3	3	17	10	29	17	38	16	10	16	16	1	411	
1876-80	39.2	51.6	57.2	37.0	48.6						47.4	46.4		
1881-85	21.6	24.2	47.4	24.2	53.6	84.4	74.6	91.6	62.6	65.8	48.2	63.2	661.4	
1886-90	28.2	28.6	48.6	46.6	76.4	77.0	88.6	91.2	41.2	42.6	41.2	33.8	644.0	
Karlsbad [Hirschensprung] (*Eger*) H = 498 m h_r = 1 m														
1879	39	54	17	47	31	125	114	131	43	26	57	41	725	55.5
1880	26	23	51	66	61	80	53	82	62	85	42	103	734	26.7
1881	13	35	82	33	50	119	69	124	55	59				32.1
1882		31	26	17	85	96	131	*128*	*91*	*89*		74		29.0
1883	30	12	28	16	24	92	76	17	73	50	24			22.9
Tüppelsgrün (*Eger, Widitzbach*) H = 490* m h_r = 1 m														
1879								120						
Grossenteich (*Eger, Widitzbach*) H = 471 m h_r = 1 m														
1879		50	24	39	24	95	91	139	38	29	68	44		63.3
1880	29	34	57	64	43	82	74	58	45	85	50	115	736	32.3
1881	17	46	89	28	48	75	65	128	87	68	12	28	691	37.2
1882	13	32	32	49	94	86		128	87	92	120	93		
1883	39	17	52	9	33	59	99	17	109	58	40			29.2
1885													507	
1886													544	
1887													308?	
1888													613	
1889	24	57	37	72	51	60	39	59	53	60	20	31	563	25.8
1890	115	6	59	32	168	67	56	249	55	49	117	4	977	78.9
1886-90													601.0	
Espenthor [Forsthaus] (*Eger*) H = 620 m h_r = 1 m														
1879		61	18	51	32	114	109	79	37	32	69	41		28.0
1880	30	17	47	44	59	105	66		69	89	39	106		26.9
1881	15	26	101	23	53	98	56	122	89	60	10	14	667	35.7
1882	9	20	20	42	76	90	144	113	94	94	103	84	889	31.0
1883	38	16	39	15	33	120	104	13	80	57	27			35.0
1885	13	7	27	10	42	17	76	*75*	70	63	53	59	512	26.7

Niederschlagshöhe

Elbe

	Jan.	Febr.	März	April	Mai	Juni	Juli	Aug.	Sept.	Okt.	Nov.	Dec.	Jahr	Tages-Max.
1886	18	11	71	51	50	125	137	33	34	30	20	77	657	50.1
1887	5	6	47	29	119	16	42	37	15	20	51	41	428	22.9
1888	20	49	82	50	27	132	104	77	27	75	24	16	683	36.6
1889	24	85	30	68	67	71	94	55	70	82	23	26	695	42.1
1890	88	5	54	38	120	66	86	291	72	46	98	3	967	63.8
Summe	260	303	536	421	678	954	1018	895	657	648	517	467	5498	
Jahre	10	11	11	11	11	11	11	10	11	11	11	10	8	
Mittel	26.0	27.5	48.7	38.3	61.6	86.7	92.5	89.5	59.7	58.9	47.0	46.7	683.1	
Maxim.	88	85	101	68	120	132	144	291	94	94	103	106	967	
Minim.	5	5	18	10	27	16	42	13	15	20	10	3	428	
1886–90	31.0	31.2	56.8	47.2	76.6	82.0	92.6	98.6	43.6	50.6	43.2	32.6	686.0	

Giesshübl-Puchstein

H = 500* m (*Eger*) h_r = 1 m

1880		22	50	49	59	86	66	44	42	91	35	76		27.7
1881	15	24	104	31	41	121	50	103	73	71	9	25	667	30.9
1882								106	84	78	136	36		
1883	20	1	34			*59*	*28*	15	82	40	23			31.2

Abertham

H = 890 m (*Eger, Wistritzbach*) h_r = 0.6 m

1890							145	235	89	96	146	7		

Salmthal

H = 700 m (*Eger, Wistritzbach*) h_r = 1 m

1879		105	40	44	36	120	147	145	43	80	150	54		46.0
1880	70	43	125	53	66	129	86	130	69	145	97	261	1274	67.5
1881	27	88	129	37	66	129	111	194	118	98	19	44	1060	45.5
1882	26	40	42	54	83	90	105	158	126	108	203	129	1164	34.0
1883	69	38	53	16	57	87	120	50	172	91	88			39.7
1885													866	
1886	52	12	95	68	80	103	176	54	54	33	53	217	997	
1887	6	18	114	12	129	38	65	47	34	37	73	111	684	29.5
1888	95	106	161	32	25	125	122	118	31	100	51	30	996	34.2
1889	54	229	86	90	79	93	90	73	130	106	50	50	1130	46.3
1890	207	19	86	56	118	97	125	247	76	83	121	6	1241	67.6
Summe	606	698	931	462	739	1011	1147	1216	853	881	905	902	9412	
Jahre	9	10	10	10	10	10	10	10	10	10	10	9	9	
Mittel	67.3	69.8	93.1	46.2	73.9	101.1	114.7	121.6	85.3	88.1	90.5	100.2	1051.8	
Maxim.	207	229	161	90	129	129	176	247	172	145	203	261	1274	
Minim.	6	12	40	12	25	38	65	47	31	33	19	6	684	
1886–90	82.8	76.8	108.4	51.6	86.2	91.2	115.6	107.8	65.0	71.8	69.6	82.8	1009.6	

Wölfling

H = 850* m (*Eger, Wistritzbach*) h_r = 1 m

1879		79	48	66	41	118	143	159	36	66	97	64		49.9
1880	51	33	65	54	50	110	78	102	60	124	85	207	1019	44.2

Niederschlagshöhe

Elbe

	Jan.	Febr.	März	April	Mai	Juni	Juli	Aug.	Sept.	Okt.	Nov.	Dec.	Jahr	Tages-Max.
1881	27	65	129	36	60	134	99	142	111	89	16	34	942	34.6
1882	24	47	53	56	109	76	92	96	93	80	114	76	916	30.6
1883	52	34	66	16	44	65	86	30	134	68	57			31.4
1885													582	
1886													828	
1887													668	
1888													1059	
1889	48	152	90	99	74	92	79	76	104	93	44	43	994	35.0
1890	156	13	85	63	95	102	128	196	76	70	115	7	1106	49.5
1886-90													931.0	

Schlackenwerth

H = 400* m (*Eger, Wistritzbach*) h_r = 1 m

1879		65	26	44	30	90	110	88	33	30	66	40		31.5
1880	24	17	34	26	23	87	61	73	46	82	54	149	676	32.5
1881	16	35	79	24	21	87	53	115	69	66	10	21	596	39.6
1882	7	9	21	26	88	82	112	108	86	80	135	62	816	43.3
1883	24	7	42	3	17	85	103		121	60	55			

Hauenstein

H = 430* m (*Eger, Kesselbach*) h_r = 1 m

1879				49	76	101								

Kupferberg bei Klösterle

H = 838 m (*Eger, Kleinthaler Bach*) h_r = 1* m

1875								37	57	115	102	33		
1876	5	84	51	37	25	123	51	34	167	25	48	54	704	30.7
1877	30	85	34			73	108	75	88	34	72	22		
1878	21	16	10	44	58	36	116	67	78	81	36	35	598	34.1
1879	39	66	67	40	81	100	133	95	51	63	86	30	851	46.3
1880	53	20	77	57	100	140	67	76	60	131	59	142	982	40.4
1881	26	36	91	38	92	116	78	142	104	118	24	41	906	66.5
1882	6	20	21	79	64	48	100	122	54	51	38	16	619	18.2
1883	28	42	29	98	23	89	282	29	140	74	39	56	929	85.1
1884	63	14	40	27	26	145	63	82	33	141	61	115	810	19.8
1885	32	41	133	33	173	61	91	97	78	59	55	148	1001	
1886	152	46	75	132	69	109	95	42	28	54	38	130	970	
1887	11	20	79	55	100	55	54	48	23	36	57	54	592	
1888	55	109	141	52	46	168	92	100	29	74	22	22	910	
1889	34	52	61	90	109	112	48	58	108	119	35	17	843	49.5
1890	83	8	58	30	52	93	59	207	107	43	96	16	852	33.8
Summe	638	659	967	812	1018	1468	1437	1311	1205	1218	868	931	11567	
Jahre	15	15	15	14	14	15	15	16	16	16	16	16	14	
Mittel	42.5	43.9	64.5	58.0	72.7	97.9	95.8	81.9	75.3	76.1	54.3	58.2	821.1	
Maxim.	152	109	141	132	173	168	282	207	167	141	102	148	1001	
Minim.	5	8	10	27	23	36	48	29	23	25	22	16	592	
1876-80	29.6	54.2	47.8			94.4	95.0	69.4	88.8	66.8	60.2	56.6		
1881-85	31.0	30.6	62.8	55.0	75.6	91.8	122.8	94.4	81.8	88.6	43.4	75.2	853.0	
1886-90	67.0	47.0	82.8	71.8	75.2	107.4	69.6	91.0	59.0	65.2	49.6	47.8	833.4	

Niederschlagshöhe

Elbe

	Jan.	Febr.	März	April	Mai	Juni	Juli	Aug.	Sept.	Okt.	Nov.	Dec.	Jahr	Tages-Max.
Sonnenberg														
H = 750 m					(*Eger, Brunnersdorfer Bach*)									h_r = 1 m
1879			52	53	57	88	116	131	26	50	122	35		88.8
1880	53	25	66	53	68	92	79	56	59	107	52	179	889	37.5
1881	25	31	123	23	63	165	58	112	100	91	30	43	864	37.0
1882	15	39	49	53	130	87	134	108	125	104	99	88	1031	50.3
1883	39	46	63	18	59	76	89		121	63	29			46.7
1885	23	31	40	7	40	47	109	101	85	61	90	36	670	
1886	28	19	62	59	61	99	165	31	30	42	40	84	720	
1887	11	12	68	56	133	49	57	47	19	22	54	54	582	
1888	78	134	95	34	41	130	88	98	43	57	30	34	862	
1889	38	143	92	28	23	40	62	48	60	97	19	13	663	45.6
1890	108	7	61	43	79	111	52	192	118	51	169	9	1000	59.9
Summe	418	487	771	427	754	984	1009	924	786	745	734	575	7281	
Jahre	10	10	11	11	11	11	11	10	11	11	11	10	9	
Mittel	41.8	48.7	70.1	38.8	68.5	89.5	91.7	92.4	71.5	67.7	66.7	57.5	804.9	
Maxim.	108	143	123	59	133	165	165	192	125	107	169	179	1031	
Minim.	11	7	40	7	23	40	52	31	19	22	19	9	582	
1886-90	52.6	63.0	75.6	44.0	67.4	85.8	84.8	83.2	54.0	53.8	62.4	38.8	765.4	
Kaaden														
H = 293 m					(*Eger*)									h_r = 1.7 m
1870	11	4	22	14	28	97	60	124	18	45	10	53	486	31
1871	53	22	9	39	14	74	125	13	42	30	16	2	439	64
1872	11	21	10	76	112	37	24	45	5	58	49	49	497	37
1873	18	19	36	45	32	92	60	46	24	47	8	1	428	33
1875	10	1	17	13	35	90	103	15	39	30	77	22	452	24
1876	6	40	41	18	11	113	36	11	79	10	33	45	443	26
1877	39	79	27	5	22	55	64	58	54	21	32	26	482	24
1878	33	18	53	41	102	26	41	38	40	35	38	12	477	28
1879	26	47	11	27	45	57	66	63	23	12	33	20	430	32
1880	5	14	42	34	47	68	51	29	41	86	26	83	526	26
1881	12	22	54	15	109	134	55	119	73	59	7	28	687	50
1882	7	14	27	53	86	74	89	75	67	79	85	47	703	42
1883	25	12	23	10	29	53	55	11	87	51	18	36	410	24
1884	31	6	30	22	36	64	52	121	24	91	19	61	557	20
1885	19	18	36	21	26	62	96	53	37	37	51	21	477	25
1886	18	11	46	33	70	75	120	46	42	24	21	61	567	45
1887	2	5	30	31	111	19	45	35	6	6	27	25	342	33
1888	10	38	53	36	30	162	66	77	38	38	19	13	580	47
1889	11	28	10	36	64	67	45	47	37	79	10	11	445	30
1890	68	2	20	10	41	34	25	166	45	23	66	3	503	42
Summe	415	421	597	579	1050	1453	1278	1192	821	861	645	619	9931	
Jahre	20	20	20	20	20	20	20	20	20	20	20	20	20	
Mittel	20.8	21.0	29.8	29.0	52.5	72.6	63.9	59.6	41.0	43.0	32.2	31.0	496.4	
Maxim.	68	79	54	76	112	162	125	166	87	91	85	83	703	
Minim.	2	2	9	5	11	19	24	11	5	6	7	1	342	
1876-80	21.8	39.6	34.8	25.0	45.4	63.8	51.6	39.8	47.4	32.8	32.4	37.2	471.6	
1881-85	18.8	14.4	34.0	24.2	57.2	77.4	69.4	75.8	57.6	63.4	36.0	38.6	566.8	
1886-90	21.8	16.8	31.8	29.2	63.2	71.4	60.2	74.2	33.6	34.0	28.6	22.6	487.4	

Niederschlagshöhe

Elbe

	Jan.	Febr.	März	April	Mai	Juni	Juli	Aug.	Sept.	Okt.	Nov.	Dec.	Jahr	Tages-Max.
Pohlig														
H = 320 m						(*Eger*)							h_r = 1 m	
1879	8	35	47	23	60	75	50	80	22		24	29		
1880			42	40	46	78	29	49	40					
Wikletitz														
H = 280 m						(*Eger*)							h_r = 1 m	
1885													443	
1886													478	
1887													321	
1888													558	
1889	5	17	17	51	78	108	52	41	28	87	3	14	501	
1890	40	2	10	14	23	38	38	119	66	8	56	4	418	41.7
1886-90													455.2	39.4
Gässing														
H = 680* m						(*Eger, Aubach*)							h_r = 1 m	
1879	42	101	48	64	74	95	80	102	39	42	15	56	758	41.5
1880	38	38	89	94	126	110	80	67	76	97	62			36.7
1881	20	17	125	53	92	101	142	159	78	99	19	20	925	43.6
1882	14	51	64	76	70	86	127	122	90		173	124		34.2
1883	62	33	71	25	79	117	171	42	116	47	31			28.6
1885													703	
1886													722	
1887													403	
1888													690	
1889	16	51	18	53	78	84	75	40	52	87	11	34	599	38.7
1890	72	10	44	28	80	32	48	155	92	32	87	5	685	51.4
1886-90													619.8	
Duppau														
H = 578 m						(*Eger, Aubach*)							h_r = 1 m	
1880	27	33	68	77	83	89	74	47	55		54	129		31.8
1881	19	29	124	43	64	176	66	118	87	97	15	30	868	34.7
1882	17	45	47	75	113	90	125	145	67	97	132	99	1052	44.3
1883	45	25	45	20	33	102	98	21	102	84	34			36.1
1885	33	20	65	21	51	23	101	78	76	53	67	72	660	36.9
1886	37	14	73	47	52	116	169	50	40	27	29	121	775	85.2
1887	7	8	68	26	137	16	66	49	10	20	50	45	502	28.3
1888	25	52	102	51	30	180	104	100	44	71	32	12	803	47.5
1889	24	69	24	70	61	53	99	42	66	84	15	35	642	30.9
1890	107	7	50	35	80	61	58	180	75	52	115	7	827	61.2
Summe	341	302	666	465	704	906	960	830	622	585	543	550	6129	
Jahre	10	10	10	10	10	10	10	10	10	9	10	9	8	
Mittel	34.1	30.2	66.6	46.5	70.4	90.6	96.0	83.0	62.2	65.0	54.3	61.1	760.0	
Maxim.	107	69	124	77	137	180	169	180	102	97	132	129	1052	
Minim.	7	7	24	20	30	16	58	21	10	20	15	7	502	
1886-90	40.0	30.0	63.4	45.8	72.0	85.2	99.2	84.2	47.0	50.8	48.2	44.0	709.8	

Niederschlagshöhe

Elbe

	Jan.	Febr.	März	April	Mai	Juni	Juli	Aug.	Sept.	Okt.	Nov.	Dec.	Jahr	Tages-Max.
Winteritz (*Eger, Aubach*)														
H = 320 m													h_r = 1 m	
1879	34	67	25	43	53	79	56	72	24	19	44	36	552	30.0
1880	7	21	47	63	69	124	57	72	30	74	40	106	710	60.0
1881		49	92	21	49	106		109	92		7	24		
1882	8	27	18	59	66	68	100	76	79					41.2
1883	23	13	27		29	52	79		92	28	24			
1884	47	5	34	26	25	67	79	81	12	61	34	60	531	
1885	8	11	28	11	18	29	87	104	50	49	52	39	486	
1886													458	
1887													307	
1888													561	
1889	1	23	9	15	25	87	63	23	40	98	9	15	408	37.2
1890	67	2	15	7	28	57	31	157	77	19	82	2	544	39.5
1886-90													455.6	
Fünfhunden (*Eger, Aubach*)														
H = 256 m													h_r = 1 m	
1875					26	93	99	25		75	93	27		
1876	29	42	30	19	18	70	28	18	62	8	26	48	398	23.8
1877	34	79	32	10	22	30	74	35	47	11	18	18	410	26.9
1878	33	5	57	65	70	14	33	50	32	28	25	10	422	34.7
1879	24	47	14	32	67	65	55			8	33	8		
1880	11	13	32	47	60	80	40	57	38	60	14	55	507	
1881	6		68	22	59	120	72	94	67	45	12	13		
1882	6	9	14	72	85	50	98	58	55	74	52	47	620	
1883	14	4	13	10	26	56	65	9	80	35	16	28	356	
1884	18	8	33	23	25	65	78	39	20	63	15	35	422	
1885	15	10	33	19	16	61	112	57	38	24	33	35	453	
1886	11	7	46	42	51	83	106	25	26	20	12	63	492	
1887	4	3	24	34	121	16	48	33	5	5	38	20	351	42.3
1888	4	25	50	28	26	120	65	76	35	48	15	8	500	34.4
1889	7	19	8	41	64	75	82	23	32	86	8	6	451	28.7
1890	58	4	17	9	34	46	33	122	69	13	80	4	489	47.8
Summe	274	275	471	473	770	1044	1088	721	606	603	490	425	5871	
Jahre	15	14	15	15	16	16	16	15	14	16	16	16	13	
Mittel	18.3	19.6	31.4	31.5	48.1	65.3	68.0	48.1	43.3	37.7	30.6	26.6	468.5	
Maxim.	58	79	68	72	121	120	112	122	80	86	93	63	620	
Minim.	4	3	8	9	16	14	28	9	5	5	8	4	351	
1876-80	26.2	37.2	33.0	34.6	47.4	51.8	46.0			23.0	23.2	27.8		
1881-85	11.8	6.2	32.2	29.2	42.2	70.4	85.0	51.4	52.0	48.2	25.6	31.6	485.8	
1886-90	16.8	11.6	29.0	30.8	59.2	68.0	66.8	55.8	33.4	34.4	30.6	20.2	456.6	
Radschitz (*Eger, Aubach*)														
H = 280 m													h_r = 1 m	
1885													449	
1886													432	
1887													325	
1888													454	
1889	3	18	8	39	68	63	78	39	49	83	6	6	460	29.2
1890	48	2	16	11	26	38	27	112	75	14	63	1	433	39.0
1886-90													420.8	

Niederschlagshöhe

Elbe

	Jan.	Febr.	März	April	Mai	Juni	Juli	Aug.	Sept.	Okt.	Nov.	Dec.	Jahr	Tages-Max.
Liebotitz														
H = 258 m						(*Eger, Aubach*)							h_r = ? m	
1840	9	4	5	5	5	43	62	88	49	141	37	16	464	
1841	41	7	10	14	52	97	25	43	40	28	33	9	399	
1842	20	1	39	4	27	16	18	17	79	13	32	10	276?	
1843	21	13	3	46	64	65	100	25	99	42	2	10	490	
1844	38	39	24	11	89	49	69	47	70	40	71	1	548	
1845	22	46	35	12	206	131	136	64	123	16	7	34	832	
1848	1	36	46	50	48	102	26	132	48	11	27	6	533	
1841-45	28.4	21.2	22.2	17.4	87.6	71.6	69.6	39.2	82.2	27.8	29.0	12.8	509.0	
Podersam														
H = 322 m						(*Eger, Aubach, Dollankabach*)							h_r = 1 m	
1879	25	51		50	57			77	45					
1887					110	21	41	42	8	8	54	12		
1888	3	20	52	40	50	77	60	85	41	50	11	9	498	
1889	5	24	18	47	55	50	81	26	22	86	7	6	427	
1890	50	5	14	30	34	65	43	124	94	14	74	3	550	
Bukwa														
H = 600 m						(*Eger, Aubach, Dollankabach, Leskabach*)							h_r = 1 m	
1879	49	95	33	48	55	95	73	91	38	31	66	37	711	35.1
1880	19	34	64	83	104	93	54	58	64	98	41	127	839	33.1
1881	16	29	121	42	87	155	108	142	76	95	11	30	912	35.7
1882	11	33	33	61	81	70	112	104	74	96	122	105	902	37.7
1883	38	14	42	23		87	84	23	86		26			
1885													714	
1886													799	
1887													433	
1888													697	
1889	27	56	20	59	81	126	84	44	58	103	12	32	702	52.6
1890	104	8	47	33	70	38	58	172	102	46	124	9	811	77.0
Summe Jahre													7520 10	
Mittel													752.0	
Maxim.													912	
Minim.													433	
1886-90													688.4	
Schönhof [Park]														
H = 360* m						(*Eger, Aubach, Dollankabach, Leskabach*)							h_r = 1 m	
1879							57	92	72	14	40	18		
1880	9	16	30	55	74	89	50	50	38	64	19	60	554	26.9
1881	8	14	60	27	53	114	91	104		56	8	17		
1882	5	9	11	46	85	50	122	95	82	90	82	59	736	35.4
1883		4	30	11			88		90					
Turtsch														
H = 550 m						(*Eger, Aubach, Dollankabach, Leskabach*)							h_r = ? m	
1836	25	58	15	43	56	46	1	34	31	9	52	45	415	
1837	34	19	17	47	150	26	82	66	14	34	100	68	657	
1838	24	39	28	35	53	87	45	58	34	88	39	49	579	

Niederschlagshöhe

Elbe

	Jan.	Febr.	März	April	Mai	Juni	Juli	Aug.	Sept.	Okt.	Nov.	Dec.	Jahr	Tages-Max.
Maschau														
H = 400 m					(*Eger, Aubach, Dollankabach, Leskabach*)								h_r = 1 m	
1879	31	63	22	40	51	63	43	67	32	17	50	28	507	27.1
1880	10	22	50	62	68	83	58	66	41	83	22	79	644	30.5
1881		24	81	24	50		64		70					31.0
1883	19	10	25	14	32	71	78	15	98	51	16			33.1
1885	5	16	35	18	45	41	100	51	39	34	38	46	468	
1886	19	8	58	43	43	100	104	25	28	24	18	58	528	
1887	4	4	25	29	99	5	28	30	4	6	57	25	316	
1888	11	37	68	35	33	122	72	89	26	54	20	2	569	
1889	16	37	11	41	70	115	90	36	49	61	12	14	552	45.0
1890	94	5	25	8	13	41	16	142	72	31	92	6	545	67.0
1886-90	28.8	18.2	37.4	31.2	51.6	76.6	62.0	64.4	35.8	35.2	39.8	21.0	502.0	
Mohr														
H = 250 m					(*Eger, Aubach, Dollankabach, Leskabach*)								h_r = 1 m	
1879						54	55	107	56	11	33	11		
1880		16	22	55	48	74	34	46	35	49	13	32		26.7
1881	6	13	44	23	55	120	103	84	60	42	7	12	569	31.4
1882	4	10	6	42	110	47		52	62	78	46			
1883	11	2	17	11	13	101	96	9	86	37	10			41.0
1885	25	13	33	12	22	43	66	51	42	31	28	10	376	
1886	12	11	45	41	54	67	116	22	25	26	12	48	479	
1887													405	
1888													534	
1889	5	26	13	57	70	49	94	24	35	91	1	3	468	36.1
1890	40	3	9	23	33	52	43	187	72	18	65	3	548	55.3
1886-90													486.8	
Saaz														
H = 233 m					(*Eger*)								h_r = ? m	
1830	26	20	50	87	64	149	74	55	83	26	96	20	750	
1831	15	13	84	58	48	77	79	106	102	13	63	27	685	
1832	8	0?	0?	6	8	49	86	38	3	10	40	52	300?	
1890				14	37	52	48	108	83	4	63	6		
Troschig														
H = 680* m					(*Eger, Saubach*)								h_r = 1 m	
1879				47	45	82	68	91	23	26	55	22		44.0
1880	22	26	43	55	60	56	90	33	51	89	39	89	653	33.2
1881	11	30	87	18	98	111	44	148	89	79	22	25	762	47.2
1882	10	24	15	61	126	71	131	63	103	89	72	63	828	68.2
1883	12	25	17	12			112		96	37	14			
Auf der langen Wiese bei Jechnitz [Forsthaus]														
H = 610 m					(*Eger, Goldbach*)								h_r = 1 m	
1879		75	39	60	50	81	54	112	47	15	50	27		36.7
1880	13	12	14	39	57	52	70	46	56	77	22	61	519	18.8

Niederschlagshöhe

Elbe

	Jan.	Febr.	März	April	Mai	Juni	Juli	Aug.	Sept.	Okt.	Nov.	Dec.	Jahr	Tages-Max.
1881	8	12	65	28	55	86	41	94	73	51	7	27	547	35.1
1882	9	22	17	56	63	77	123	75	82	93	72	69	758	38.6
1883	16	9	36	23	27	127	72	16	85	62	13			31.0
Worschka [Forsthaus] (*Eger, Goldbach, Linzer Bach*)														
H = 550* m													h_r = 1 m	
1879	36	50	21	49	50	83	62	99	54	30	55	24	613	36.5
1880	17	29	54	75	76	90	60	83	49	67	25	122	747	38.5
1881	9	28	124	45	46	170	80	120	72	73	14	21	802	36.5
1882	9	27	22	47	47?	66	71	72	51	75	72	56	615	23.0
1883	23	16	59	20	29	86	87	16	87	56	16			28.8
1885													489	
1886													610	
1887													429	
1888													577	
1889	15	69	41	75	87	94	33	13	76	59	15	29	606	50.0?
1890	74	29	70	41	88	65	39	182	140	33	69	2	832	37.0
Summe Jahre													6320 10	
Mittel													632.0	
Maxim.													832	
Minim.													429	
1886-90													610.8	
Alberitz bei Jechnitz [Forsthaus] (*Eger, Goldbach, Potwinzabach*)														
H = 431 m													h_r = 1 m	
1879		76	28	47	53	79	72	85	33	16	50	22		28.0
1880	8	12	20	37	56	34	60	63	59	72	20	59	500	20.7
1881	10	16	60	28	47	103	40	102	83	54	6	21	570	39.7
1882	12	16	10	21	21	42	63	77	76	85	73	73	569	27.4
1883	22	7	29	20	26	109	69	16	67	51	13			27.3
1885	15	5	28	23	46	35	98	59	77	30	40	32	488	49.2
1886	22	12	50	42	81	162	106	23	13	28	14	110	663	70.0
1887	9	6	62	29	128	19	28	52	7	8	39	36	423	24.7
1888	9	28	64	37	49	88	58	76	29	57	15	9	519	32.3
1889	11	32	18	42	69	91	91	33	29	76	9	14	515	39.2
1890	68	4	24	40	67	51	51	137	107	28	85	5	667	46.6
Summe Jahre	186 10	214 11	393 11	366 11	643 11	813 11	736 11	723 11	580 11	505 11	364 11	381 10	4914 9	
Mittel	18.6	19.5	35.7	33.3	58.5	73.9	66.9	65.7	52.7	45.9	33.1	38.1	541.9	
Maxim.	68	76	64	47	128	162	106	137	107	85	85	110	667	
Minim.	8	4	10	20	21	19	28	16	7	8	6	5	423	
1886-90	23.8	16.4	43.6	38.0	78.8	82.2	66.8	64.2	37.0	39.4	32.4	34.8	557.4	
Schweizerhaus bei Jechnitz (*Eger, Goldbach, Potwinzabach*)														
H = 450 m													h_r = 1 m	
1879		69	30	46	45	72	62	59	53	13	37	15		22.0
1880	8	13	19	51	86	64	77	42	56	27	10	41	494	36.6

Niederschlagshöhe

Elbe

	Jan.	Febr.	März	April	Mai	Juni	Juli	Aug.	Sept.	Okt.	Nov.	Dec.	Jahr	Tages-Max.
1881	4	9	41	20	34	122	50	89	75	46	3	11	504	35.5
1882	3	6	6	25	55	54	106	65	72	69	45	64	570	39.6
1883	13	4	24	11	19	96	69	18	64	47	2			27.9
1885													452	
1886													548	
1887													381	
1888													570	
1889	6	30	15	45	43	43	72	26	21	88	4	12	405	30.5
1890	46	3	16	50	59	50	59	132	105	26	75	5	626	40.7
1886-90													506.0	

Rudolfi

H = 451 m (*Eger, Goldbach, Potwinzabach*) h_r = 1 m

1879		75	36	47	41	84	57	88	40	12	42	20		47.7
1880	10	16	25	67	85	65	81	85	54	70	17	53	628	46.5
1881	5	16	65	38	50	126	64	105	83	53	5	21	631	34.1
1882	7	12	8	59	68	57	119	71	81	68	56	72	678	34.2
1883	19	9	30	18	22	99	80	29	79	63	9			27.0
1885	18	14	54	17	48	31	92	66	80	28	30	45	523	
1886	39	8	57	44	108	110	90	20	32	23	16	85	632	
1887	9	5	43	46	116	26	28	33	14	8	64	58	450	
1888	9	30	62	58	34	154	69	93	36	68	15	9	637	
1889	7	38	21	58	39	87	64	30	30	94	6	20	494	35.0
1890	50	3	18	50	68	60	57	140	109	24	79	5	663	40.3
Summe	173	226	419	502	679	899	801	760	638	511	339	388	5336	
Jahre	10	11	11	11	11	11	11	11	11	11	11	10	9	
Mittel	17.3	20.5	38.1	45.6	61.7	81.7	72.8	69.1	58.0	46.5	30.8	38.8	580.9	
Maxim.	50	75	65	67	116	154	119	140	109	94	79	85	678	
Minim.	5	3	8	17	22	26	28	20	14	8	6	5	450	
1886-90	22.8	16.8	40.2	51.2	73.0	87.4	61.6	63.2	44.2	43.4	36.0	35.4	575.2	

Strojeditz

H = 368 m (*Eger, Goldbach*) h_r = 1 m

1879				42	59	75	60	88	46	10	34	16		35.4
1880	2	14	13	65	82	61	71	47	37	62	11	55	520	27.3
1881	5	10	58	29	51	104	63	96	68	47	7	13	551	39.4
1882	6	8	7	48	82	61	119	67	63	72	48	51	632	37.9
1883	14	3	21	13	13	93	63	7	50	48	5			29.2
1885	18	12	39	13	35	43	71	68	76	30	43	24	472	
1886	28	5	41	36	72	71	103	25	11	22	10	69	493	
1887	6	3	28	28	104	25	18	38	9	4	58	21	342	
1888	14	17	51	34	29	120	53	80	35	46	10	8	497	
1889	4	22	12	55	59	61	47	23	22	85	5	6	401	27.2
1890	34	2	9	26	40	62	40	121	102	13	65	6	520	40.7
Summe	131	96	279	389	626	776	708	660	519	439	296	269	4428	
Jahre	10	10	10	11	11	11	11	11	11	11	11	10	9	
Mittel	13.1	9.6	27.9	35.4	56.9	70.5	64.4	60.0	47.2	39.9	26.9	26.9	478.7	
Maxim.	34	22	58	65	104	120	119	121	102	85	65	69	632	
Minim.	2	2	7	13	13	25	18	7	9	4	5	6	342	
1886-90	17.2	9.8	28.2	35.8	60.8	67.8	52.2	57.4	35.8	34.0	29.6	22.0	450.6	

Niederschlagshöhe

Elbe

	Jan.	Febr.	März	April	Mai	Juni	Juli	Aug.	Sept.	Okt.	Nov.	Dec.	Jahr	Tages-Max.
Dekau														
H = 325 m					(*Eger, Goldbach*)								h_r = 1.5 m	
1886				42	96	55								
Gross Tschernitz														
H = 329 m					(*Eger, Goldbach, Gross Tschernitzbach*)								h_r = 1 m	
1879		58	24	37	51	106	56	96	45	13	53	24		56.0
1880	5	28	23	61	71	55	85	49	57	64	26	43	567	29.5
1881	5	9	62	25	83	105	89	101	70	56	7	12	624	32.8
1882	7	11	11	59	91	67	139	74	78	78	49	68	732	48.9
1883	22		26	17	19	107	107	33	83	40	7			31.7
1885													511	
1886													604	
1887	7	6	33	25	162	32	52	35	16	15	74	28	485	
1888	6	20	53	41	33	149	71	83	59	70	13	8	606	
1889	4	29	12	40	100	51	60	26	32	98	5	16	473	44.1
1890	35	2	11	41	63	73	58	94	106	16	60	1	560	30.1
1886-90													545.6	
Seltsch														
H = 340* m					(*Eger, Goldbach*)								h_r = 1 m	
1879					39	82	54	86	41	10	20	13		55.0
1880	4	3?	4?	57	76	59	67	43	34	63	18	38	466	22.6
1881	8	10	46	25	52	93	68	93	60	53	9	10	527	32.3
1882	7	11												
Ewigen bei Teschnitz [Forsthaus]														
H = 350* m					(*Eger, Goldbach, Klutschkauer Bach*)								h_r = 1 m	
1879		58	26	36	47	104	58	82	48	24	36	18		51.4
1880	8	18	20	61	75	59	83	40	38	57	23	40	522	31.3
1881	7	9	60	28	93	92				62	18	7		
1882	8	12	13	18	99	44	98	64	81	53	43	39	572	55.5
1883	17	7	25	13	9	46		23	90	48	9			
Gross Holletitz bei Saaz														
H = 228 m					(*Eger, Goldbach*)								h_r = 1 m	
1879	15	36	12	35	39	82	57	124	42	10	25			70.0
1880	5	16	22	61	71	68	58	57	37	59	14	42	510	27.0
1881	7	10	52	21	62	119	80	94	69	51	3	5	573	34.0
1882		16	11	66	90	54	179	65	61	80	48	52		39.0
1883	10		15	9	21	100	161	16	103	37				52.0
Neuschloss bei Saaz														
H = 262 m					(*Eger, Hasinabach*)								h_r = 1 m	
1879		54	21	27	62		70		27	7	31			
1880	3	13	18	44	76	79	91	40	41	67	18	31	521	38.6
1881	5	7	11	13	44	95	53	89	87	40	3	7	454	24.5
1882	4.	4	9	68	118	56	169	73	54	52	46	41	694	59.0

Niederschlagshöhe

Elbe

	Jan.	Febr.	März	April	Mai	Juni	Juli	Aug.	Sept.	Okt.	Nov.	Dec.	Jahr	Tages-Max.
1883	15	3	19	12	21	136	119		68	33	14			46.2
1885	18	8	40	15	7	43	95	56	74	37	37	19	439	
1886	18	10	24	17	103	91	120	14	28	22	15	56	518	
1887	1	2	16	24	92	24	24	32	2	5	33	6	261?	
1888	4	12	45	22	14	67	71	67	23	57	9	11	402	
1889	3	18	13	67	88	23	87	12	54	88	6	5	464	30.4
1890	37	6	10	48	72	89	96	80	84	3	52	2	579	47.4
Summe	108	137	226	357	697	703	995	463	542	401	264	178	4332	
Jahre	10	11	11	11	11	10	11	10	11	11	11	9	9	
Mittel	10.8	12.5	20.5	32.5	63.4	70.3	90.5	46.3	49.3	36.5	24.0	19.8	476.4	
Maxim.	37	54	45	68	118	136	169	89	87	88	52	56	694	
Minim.	1	2	9	12	7	23	24	12	2	3	3	2	261?	
1886-90	12.6	9.6	21.6	35.6	73.8	58.8	79.6	41.0	38.2	35.0	23.0	16.0	444.8	

Postelberg

H = 190 m (*Eger*) h_r = 1 m

1875						68	69	6	23	80	71	19		
1876	8	33	25	19	9	77	45	36	60	8	20	41	381	19.3
1877	16	37	22	10	26	33	58	32	47	9	10	22	322	20.2
1878	24	9	33	36	77	29	57	99	43	23	22	15	467	60.1
1879	21	30	22	27	45	61	52	88	27	8	18	10	409	37.5
1880	5	9	18	56	75	75	86		31	55				
1881	7	10	23	29	60	122	71	85	73	39				29.1
1882		2	7	65	113	52	142	63	52	68	51	55		71.4
1883	12	4	17	4	16	98	129		83	28	9			33.9
1885													519	
1886													535	
1887													298	
1888													446	
1889	4	16	14	58	111	35	82	31	40	99	0	14	504	70.0
1890	28	5	10	40	64	80	72	111	93	22	67	2	594	43.5
Summe	125	155	191	344	596	730	863	551	572	439	268	178	4474	
Jahre	9	10	10	10	10	11	11	9	11	11	9	8	10	
Mittel	13.9	15.5	19.1	34.4	59.6	66.4	78.5	61.2	52.0	39.9	29.8	22.2	492.5	
Maxim.	28	37	33	65	113	122	142	111	93	99	71	55	594	
Minim.	4	2	7	4	9	29	45	6	23	8	0	2	298	
1876-80	14.8	23.6	24.0	29.6	46.4	55.0	59.6		41.6	20.6				
1886-90													475.4	

Platten

H = 660* m (*Eger, Komotauer Bach*) h_r = 1 m

1879		64	21	37	47	85	76	105	27	36	70	15		52.2
1880	30	24	49	44	61	72	86	42	52	85	43	144	732	30.0
1881	9	28	120	15	81	113	44	126	60	96	23	21	736	41.4
1882	12	21	29	58	114	66	140	122	125	101	74	74	936	46.7
1883	36	36	24	21	59	97	126	57		69	22			31.8

Oberdorf bei Komotau

H = 340 m (*Eger, Komotauer Bach*) h_r = 1 m

1879				32	37	58	72	106	34	15	50	12		49.5
1880	20	19	33	45	39	68	80	36	19	72	31	115	577	35.4

Elbe

	Jan.	Febr.	März	April	Mai	Juni	Juli	Aug.	Sept.	Okt.	Nov.	Dec.	Jahr	Tages-Max.
1881	10	22	48	10	63	101	37	102	46	50	18	20	527	32.5
1882	3	13	11?	38	76	66	90	58	64	79	82	60	640	25.0
1883	18	26	12	6		64	78?		77	62				
1885													473	
1886													587	
1887													466	
1888													754	
1889	12	23	17	72	101	80	33	34	60	117	14	16	579	52.0
1890	83	5	37	32	37	45	36	98	69	14	87	6	549	45.5
1886-90													587.0	

Komotau

H = 330 m (*Eger, Komotauer Bach*) h_r = ? m

1866		41	49	37	51	112	35	40	28	1	73	86		
1867	58	52	51	87	60	31	110	13						

Widobl

H = 240 m (*Eger, Hradeker Bach*) h_r = 1 m

1879				14	60	57	28	67	47	7	16	13		37.4
1880	2	15	24	46	67	56	92	35	33	86	20	26	502	28.0
1881	5	12	47	14	44	177	73	99	77	49	3	7	607	48.0
1882	2		12	56	46	46	151		59	62	61	40		44.5
1883	17	6	18	4		89	114							
1885													457	
1886													532	
1887													340	
1888													379	
1889	3	14	14	54	110	25	36	20	16	74	10	8	384	45.2
1890	26	2	6	33	33	29	71	97	81	13	65	5	461	35.7
1886-90													419.2	

Leneschitz

H = 169 m (*Eger, Hradeker Bach*) h_r = 1 m

1879				25	55	70	50	73	34	7	40	12		30.4
1880	1	16	26	49	108	65	80	60	32	49	46	36	568	38.5
1881	8	12	49	16	61	143	92	95	75					37.6
1882			6	51		53		118	59					

Laun I

H = 201 m (*Eger*) h_r = 1 m

1874	15	3	14	29	49	74	45	14	24	6	20	32	325	
1875	26	6	20	5	54	68	100	14	18	85	65	19	480	
1876	2	38	23	10	13	65	62	32	88	11	17	50	411	25.4
1877	38	34	26	7	23	37	64	54	44	11	12	23	373	23.5
1878	22	9	39	35	90	31	65	66	75	31	25	13	501	44.5
1879	19	37	22	28	65	72	55	67	40	7	27	10	449	31.0
1880	5	15	24	68	82	88	93	73	36	60	23	41	608	32.7
1881	6	13	48	13	53	105	72	92	86	47	10	6	551	30.9
1882	5	2	10	81	101	55	166	77	56	73	58	46	730	69.3

Niederschlagshöhe

Elbe

	Jan.	Febr.	März	April	Mai	Juni	Juli	Aug.	Sept.	Okt.	Nov.	Dec.	Jahr	Tages-Max.
1883	16	4	18	10	19	88	120	20	66	35	11	19	426	28.5
1884	20	3	37	30	39	77	63	46	34	72	19	45	485	40.5
1885	12	13	39	17	24	52	105	63	68	38	44	38	513	33.8
1886	16	8	45	40	112	86	122	22	54	34	10	51	600	41.6
1887	7	2	25	21	134	27	28	45	10	9	43	20	371	46.6
1888	6	17	46	24	23	111	68	63	50	56	12	11	487	33.1
1889	4	20	20	78	109	32	72	29	41	107	7	8	527	69.5
1890	35	4	9	48	60	82	83	132	81	22	75	2	633	44.2
Summe	254	228	465	544	1050	1150	1383	909	871	704	478	434	8470	
Jahre	17	17	17	17	17	17	17	17	17	17	17	17	17	
Mittel	14.9	13.4	27.4	32.0	61.8	67.6	81.4	53.5	51.2	41.4	28.1	25.5	498.2	
Maxim.	38	38	48	81	134	111	166	132	88	107	75	51	730	
Minim.	4	2	9	5	13	27	28	14	10	6	7	2	325	
1876-80	17.2	26.6	26.8	29.6	54.6	58.6	67.8	58.4	56.6	24.0	20.8	27.4	468.4	
1881-85	11.8	7.0	30.4	30.2	47.2	75.4	105.2	59.6	62.0	53.0	28.4	30.8	541.0	
1886-90	13.6	10.2	29.0	42.2	87.6	67.6	74.6	58.2	47.2	45.6	29.4	18.4	523.6	

Laun II

H = 205 m (*Eger, Elbe*) h_r = 2.9 m

1886										30	6	61		
1887	9	1	23	29	149	21	22	40	8	2	47	73	424	23
1888	26	15	61	45	22	110	68	54						

Ober Rotschow

H = 441 m (*Eger, Smolnitzer Bach*) h_r = 1 m

1879			39	39	71	98	67	53	26	19	44	27		35.0
1880	9	16	30	59	86	78	87	49	48	61	19	50	592	27.5
1881	11	14	67	20	51	121	71	80	99	68	13	4	619	29.5
1883	6	14	55	16	27	150	108	18	63	44	13			37.5

Zittolib

H = 237 m (*Eger, Smolnitzer Bach*) h_r = 1 m

1879	18	25	17	19	25	53	57		34	10	24	8		
1880	1	8	9		76	70		63						
1881	16	35	47	20	8	145	59	81	77	78	5	1	572	26.0
1882	1	6	13	70	109	67	158	118	79	75	34	24	754	64.2
1885													584	
1886													615	
1887													251?	
1888													448	
1889	2	12	3	26	37	22	79	23	39	119	3	19	384	34.2
1890	18	3	4	31	131	85	90	128	80	10	85	3	668	66.2
1886-90													473.2	

Tauschetin

H = 335 m (*Eger, Diberbach*) h_r = 1 m

1879	18	48	22	28	50	87	68	64	26	15	34	23	483	25.0
1880	4	12	38	45	95	88	72	86	46	81	26	52	645	35.0
1881	8	19	64	23	45	137	75	90	71	66	8	23	629	36.0
1882	7	6	15	76	261	67	148	74	50	68	58	46	876	210.5

Niederschlagshöhe

Elbe

	Jan.	Febr.	März	April	Mai	Juni	Juli	Aug.	Sept.	Okt.	Nov.	Dec.	Jahr	Tages-Max.
1883	14	12	28	14	30	133	128		86	42	12			50.2
1885													625	
1886													704	
1887													458	
1888													611	
1889	7	36	38	54	110	58	78	28	41	09	13	16	588	48.5
1890	50	10	18	78	59	94	88	155	105	134	87	9	787	45.5
Summe Jahre													6406 10	
Mittel													640.6	
Maxim.													876	
Minim.													458	
1886-90													629.6	

Perutz

H = 333 m (*Eger, Diberbach*) h_r = 1 m

1879	23	49	27	31	46	86	55	71	39	13	25	16	481	38.6
1880	3	16	33	40	90	83	71	92	55	74	22	46	625	31.5
1881	7	15	56	18	45	129	69	101	82	60	10	7	599	
1882	6	7	12	55	114	68	142	85	49	66	58	48	710	69.0
1883	15	3	2	9	14	138	135	33	57	36	14	22	478	41.6
1884	11	4	38	32	48	118	62	38	33	79	20	42	525	
1888													531	
1889	8	8	22	64	143	38	79	30	44	119	2	0	557	60.6
1890	53	0	10	69	52	74	113	45	105	16	79	2	688	55.6

Krendorf

H = 200* m (*Eger*) h_r = 1 m

1875	30	9	25	5	49	57	90	10	26	89	88	26	504	
1876	18	44	40	13	4	91	37	10	68	7	33	50	415	26.2
1877	46	18	53	4	14	31	70	40	26	9	14	27	352	23.8
1878	12	3	16	38	46	26	58	83	22	26	23	4	357	50.9

Libus

H = 164 m (*Eger*) h_r = 1 m

1879	23	45	17	33	43	99	53	97	37	11	29	30	517	43.6
1880	3	21	32	31	76	59	97	49	45	78	29	52	572	34.3
1881	7	15	48	13	48	97	121	77	71	4	7	9	517	78.6
1882	4	3	14	52	102	71	130	88	55	64	70	45	698	61.3
1883	15	6	20	11	19	90	188		73	31	12			38.4
1885													541	
1886													556	
1887													371	
1888													525	
1889	5	27	18	70	100	69	63	36	45	103	9	8	553	47.5
1890	46	3	15	56	90	63	66	110	83	21	71	4	628	59.0
Summe Jahre													5478 10	
Mittel													547.8	
Maxim.													698	
Minim.													371	
1886-90													526.6	

Niederschlagshöhe

Elbe

	Jan.	Febr.	März	April	Mai	Juni	Juli	Aug.	Sept.	Okt.	Nov.	Dec.	Jahr	Tages-Max.
Libochowitz [Forsthof] (*Eger*)														
H = 163 m													h_r = 1 m	
1879	22	53	20	29	49	94	48	54	31	13	32	31	476	40.9
1880	3	21	30	29	73	78	75	62	60	87	24	55	597	19.9
1881	8	16	55	16	66	99	91	67	76	54	6	10	564	40.2
1882	5	6	5	68	115	68	122	92	40	58	81	57	717	67.5
1883	6	5	26	12	13	93	178		65	36	11			41.7
1885													407	
1886													700	
1887	4	1	31	14	131	26	26	56	17	8	69	18	401	
1888	7	26	46	16	35	117	85	55	46	59	16	12	520	
1889	9	24	19	72	120	71	80	58	45	110	8	10	626	53.2
1890	42	6	9	90	68	81	76	90	83	22	72	7	646	38.5
Summe Jahre													5654 10	
Mittel													565.4	
Maxim. Minim.													717 401	
1886-90													578.6	
Hasenburg (*Eger, Klapskybach*)														
H = 290 m													h_r = 1 m	
1879	28	41	14	31	57	92	40	101	27	6	34	10	481	50.3
1880	3	20	26	34	73	60	94	47	57	74	29	61	578	35.0
1881	7	20	22	54								10		
1882	57	27	13	67	95	78	130	83	58	76	74	46	804	64.1
1883	15	4	20	10	13	48	141		61	28	12			42.7
1885													511	
1886													588	
Martinowes (*Eger*)														
H = 260 m													h_r = 1 m	
1887													424	
1888													542	
1889	8	26	21	58	114	56	83	42	34	99	13	10	564	37.4
1890	43	4	8	90	49	71	60	111	88	23	77	5	629	37.5
Budin (*Eger*)														
H = 160 m													h_r = 1 m	
1879	16	57	19	28	55	87	53	62	39	12	32	26	486	42.1
1880	4	18	27	34	70	85	84	75	52	71	27	49	596	27.7
1881	7	19	54	14	51	88	83	64	72	48	7	9	516	45.0
1882	7	3	13	56	121	84	129	86	36	60	67	53	715	68.5
1883	19	5	26	10	15	85	141		66	28	12			40.9
1885													439	
1886													605	
1887													390	
1888													507	

Niederschlagshöhe

Elbe

	Jan.	Febr.	März	April	Mai	Juni	Juli	Aug.	Sept.	Okt.	Nov.	Dec.	Jahr	Tages-Max.
1889	7	25	18	68	119	49	80	56	40	113	11	8	594	52.0
1890	40	6	9	109	45	76	65	100	86	22	76	8	642	39.2
Summe Jahre													5490 10	
Mittel													549.0	
Maxim.													715	
Minim.													390	
1886-90													547.6	

Brozan

(Eger)

H = 148 m h_r = 1 m

1879	24	30	19	24	44	105	52	63	26	2		12		
1880	21	7	21	19	43	60	59	38	30	56	18			
1881	1	8	18	5		58	121	74		26	0	5		

Georgsberg bei Raudnitz [Forsthaus]

(Eger, Zipelbach)

H = 237 m h_r = 1 m

1879		30	12	21	85	99	56	59	26	13	34	5		39.0
1880	18	21	26	51	73	60	101	68	42	79	26	41	606	
1881	8	17	52	11	51	108	71	59	83	46	6	13	525	34.3
1882	8	7	20	64	117	66	132	92	64	99	80	57	806	55.9
1883	38	4	34	16	13	122	104	43	72	34	16	29	525	80.3
1884	22	2	56	44	23	75	56	42	28	87	20	78	533	
1885	17	12	49	21	23	13	138	27	61	29	40	26	456	
1886													646	
1887	16	4	33	23	142	24	4	82	25	9	68	23	453	
1888	8	17	45	27	52	104	95	73	48	15	22	11	517	
1889	7	19	7	8	33	90	54	10	34	96	13	6	377	44.0
1890	25	4	9	88	44	89	54	87	96	20	67	6	589	70.0
Summe Jahre	167 10	137 11	343 11	374 11	656 11	850 11	865 11	642 11	579 11	527 11	392 11	295 11	6033 11	
Mittel	16.7	12.5	31.2	34.0	59.6	77.3	78.6	58.4	52.6	47.9	35.6	26.8	531.2	
Maxim.	38	30	56	88	142	122	138	92	96	99	80	78	806	
Minim.	7	2	7	8	13	13	4	10	25	9	6	5	377	
1881-85	18.6	8.4	42.2	31.2	45.4	76.8	100.2	52.6	61.6	59.0	32.4	40.6	569.0	
1886-90													516.4	

Wraschkow

(Eger, Zipelbach)

H = 200 m h_r = 1 m

1879	21	30	18	26	79	96	56	57	31	11	30	10	465	
1880	13	19	26	42	65	57	107	70	44	67	23	49	582	
1881	5	17	50	10	44	116	88	60	61	46	8	11	516	
1883	19	8	29	12	9	111	94	39	81	28	14	25	469	
1884	37	4	26	31	26	75	60	32	32	71	19	52	465	
1885	16	12	36	18	20	11	192	36	70	36	35	30	512	
1886	22	10	26	40	80	145	170	23	32	43	12	54	657	

Niederschlagshöhe

Elbe

	Jan.	Febr.	März	April	Mai	Juni	Juli	Aug.	Sept.	Okt.	Nov.	Dec.	Jahr	Tages-Max.
Hracholusk														
H = 180 m						(*Eger, Zipelbach*)								h_r = 1 m
1874	20	25	20	41	40	63	37	39	21	25	19	44	394	
1875	37	14	23	6	45	101	141	41	21	100	84	29	642	
1876	5	45	45	19	9	48	51	20	49	8	39	52	390	26.2
1877	44	45	32	12	38	30	97	61	42	10	16	40	467	48.7
1878	28	9	50	38	67	29	43	68	34	41	23	21	451	16.9
1879	24	48	24	33	86	113	70	65	40	16	34	14	567	53.3
1880	38	22	31	39	70	80	107	74	49	82	28	49	669	29.1
1881	7	19	60	14	40	105	104	53	91	48	13	12	566	38.0
1882	6	6	16	64	124	66	141	87	56	62	79	52	759	54.8
1883	20	8	33	17	15	111	125	46	80	36	12	34	537	36.9
1884	31	6	54	38	23	86	76	40	42	77	22	56	551	22.7
1885	14	13	45	22	29	27	105	45	88	39	37	30	494	58.2
1886	27	17	47	77	91	116	152	14	33	44	14	72	704	58.4
1887	14	4	32	25	141	34	18	84	31	7	60	24	474	42.5
1888	14	39	54	29	39	86	78	81	55	66	20	15	576	26.6
Summe	329	320	566	474	857	1095	1345	818	732	661	500	544	8241	
Jahre	15	15	15	15	15	15	15	15	15	15	15	15	15	
Mittel	21.9	21.3	37.8	31.6	57.1	73.0	89.7	54.5	48.8	44.1	33.3	36.3	549.4	
Maxim.	44	48	60	77	141	116	152	87	88	100	84	72	759	
Minim.	5	4	16	6	9	27	18	14	21	7	12	12	390	
1876-80	27.8	33.8	36.4	28.2	54.0	60.0	73.6	57.6	42.8	31.4	28.0	35.2	508.8	
1881-85	15.6	10.4	41.6	31.0	46.2	79.0	110.2	54.2	71.4	52.4	32.6	36.8	581.4	
Doxan														
H = 157 m						(*Eger*)								h_r = 1 m
1879			22	33	59	151	67	65	46	16	42	26		72.0
1880	6	22	37	31	61	87	101	58	41	118	27	54	643	55.1
1881	6	27	65	10	35	70	114	61	81	49	6	11	535	37.5
1882	7													
Leitmeritz I														
H = 190 m						(*Elbe*)								h_r = 1.2 m
1840	31	13	11	9	18	46	86	16	36	30	48	2	346	
1841	34	23	13	18	54	174	28	84	18	20	42	25	533	
1842	16	10	55	14	10	17	47	10	10	26	23	30	268	
1843	39	8	3	56	70	120	113	29	7	73	31	30	579	
1844	38	40	58	23	83	41	83	45	69	41	83	1	605	
1845	22	19	29	56	167	29	78	74	75	36	23	89	697	
1846	70	27	45	28	48	50	172	74	67	78	54	73	786	
1847	41	31	17	51	57	187	198	75	48	38	15	14	772	
1848	8	53	38	39	45	59	33	41	73	25	57	11	482	
1849	51	31	20	35	79	79	59	111	29	80	20	24	618	
1850	35	34	18	36	29	83	69	81	15	66	65	39	570	
1873				21	39	77	59	55	19	34	25	16		
1874	20	21	23	30	45	65	22	26	24	19	18	30	343	30.3
1875	45	10	25	8	41	130	144	58	25	75	74	19	654	42.9

Niederschlagshöhe

Elbe

	Jan.	Febr.	März	April	Mai	Juni	Juli	Aug.	Sept.	Okt.	Nov.	Dec.	Jahr	Tages-Max.
1876	10	55	64	17	9	30	62	24	62	13	32	48	426	17.4
1877	36	37	22	13	40	43	113	64	30	15	24	45	482	27.2
1878	37	10	59	39	63	36	30	76	27	33	35	18	463	24.0
1879	21	32	12	26	50	113	59	89	29	12	39	6	488	
1880	6	17	24	36	50	54	101	37	62	99	30	65	581	
1881	2	4	46	15	62	71	86	71	58	41	5	8	469	33
1882	5	9	19	72	60	58	127	63	70	47	58	41	629	43
1883	7	12	12	9	30	58	77	38	70	25	16	53	407	25
1884	40	5	50	24	33	68	61	29	27	127	22	56	542	
1885													557	
1886	22	14	43	50	116	58	109	5	20	31	30	48	546	51
1887	5	3	24	31	115	34	35	46	21	19	59	30	422	
1888	21	18	39	28	45	135	93	61	58	54	19	12	583	24
1889	12	33	37	63	45	18	121	41	55	99	9	12	545	50
1890	44	6	10	69	38	69	142	81	42	37	64	6	608	25
Summe	718	575	816	916	1541	2002	2407	1504	1146	1293	1020	851	15001	
Jahre	27	27	27	28	28	28	28	28	28	28	28	28	28	
Mittel	26.6	21.3	30.2	32.7	55.0	71.5	86.0	53.7	40.9	46.2	36.4	30.4	530.9	
Maxim.	70	55	64	72	167	187	198	111	75	127	83	89	786	
Minim.	2	3	3	8	9	18	22	5	7	12	5	1	268	
1841–45	29.8	20.0	31.6	33.4	76.8	76.2	69.8	48.4	35.8	39.2	40.4	35.0	536.4	
1846–50	41.0	35.2	27.6	37.8	51.6	91.6	106.2	76.4	46.4	57.4	42.2	32.2	645.6	
1876–80	22.0	30.2	36.2	26.2	42.4	55.2	73.0	58.0	42.0	34.4	32.0	36.4	488.0	
1881–85													520.8	
1886–90	20.8	14.8	30.6	48.2	71.8	62.8	100.0	46.8	39.2	48.0	36.2	21.6	540.8	

Leitmeritz II

H = 184 m (*Elbe*) h_r = ? m

1886	27	10	34	51	76	58				41	22			
1887	11	3	33	34	109									

Lhotta bei Trebnitz

H = 490 m (*Modlbach*) h_r = 1 m

1879	29	65	36	31	53	105	63	106	30	16	51	34	619	52.2
1880	11	20	29	57	99	61	109	49	36	102	39	78	690	44.5
1881	16	26	69	22	57	84	59	111	48	67	7	11	577	22.0
1882	8	7	30	79	84	80	182	107	64	75	78	81	875	50.5
1883	18	10	23	15	30		104		83	41	21			
1885													385	
1886													662	
1887													609	
1888													560	
1889	13	52	39	46	30	22	38	25	44	57	20	6	392	16.5

Boretz bei Lobositz

H = 350 m (*Modlbach*) h_r = 1 m

1879		81				142	58	112	35	12	32	5		
1880	1	14	15	33	68	54	123	47	28	85	27	66	561	45.2
1881	1		39	18	43	58	77		55	*46*				
1882			14				124	82	61		79			
1883		1	6	2					31	8	6			
1886													348	

Niederschlagshöhe

Elbe

	Jan.	Febr.	März	April	Mai	Juni	Juli	Aug.	Sept.	Okt.	Nov.	Dec.	Jahr	Tages-Max.
Lobositz (*Modlbach*)														
H = 166 m													h_r = 1.6 m	
1866	30	45	30	32	53	101	55	64	20	1	53	58	542	34.3
1867	44	48	36	46	64	50	57	30	17	42	22	50	506	31.6
1868	32	27	23	58	11	17	34	28	8	46	94	57	435	27.3
1869	19	35	17	14	74	71	47	22	13	17	60	52	441	34.7
1870	10	3	5	7	18	74	36	123	33	50	15	61	435	36.1
1871	22	20	9	64	14	89	72	15	28	36	14	3	386	32
1872	20	20	14	75	130	69	29	41	12	33	65	35	543	33
1873	7	29	21	26	30	83	52	48	18	36	18	11	379	24
1874	23	14	18	39	45	81	25	27	18	15	18	28	351	49.7
1875	34	7	23	4	34	89	92	15	21	75	84	15	493	34.2
1876	2	52	60	19	5	47	54	18	62	9	30	47	405	14.3
1877	51	62	25	14	46	37	105	48	35	16	21	38	498	26.5
1878	37	9	68	23	61	27	32	54	18	29	26	11	395	18.3
1879	27	42	18	29	65	77	46	90	38	11	33	5	481	32
1880	20	20	26	31	50	70	103	46	42	101	38	64	611	51
1881	3	26	64	12	54	57	73	80	54	41	9	13	486	30
1882	5	7	15	67	55	61	145	49	61	53	80	46	644	36
1883	18	6	20	5	8	75	175	17	73	23	12	40	472	54
1884	37	0	32	26	20	65	61	46	28	77	31	53	476	26
1885	10	13	30	18	22	18	99	44	53	34	40	30	411	47
1886	18	18	42	57	92	78	88	4	20	30	12	51	510	38
1887	13	2	32	32	96	49	78	63	15	14	51	23	468	44
1888	9	32	49	23	29	92	94	62	35	45	14	13	497	28
1889	4	21	18	58	60	37	119	43	45	101	11	10	527	43
1890	40	4	9	55	33	75	58	76	61	25	72	4	512	29
Summe Jahre	535 25	562 25	704 25	834 25	1169 25	1589 25	1829 25	1153 25	828 25	960 25	923 25	818 25	11904 25	
Mittel	21.4	22.5	28.2	33.4	46.8	63.6	73.2	46.1	33.1	38.4	36.9	32.7	476.3	
Maxim.	51	62	68	75	130	101	175	123	73	101	94	64	644	
Minim.	2	0	5	4	5	17	25	4	8	1	9	3	351	
1866-70	27.0	31.6	22.2	31.4	44.0	62.6	45.8	53.4	18.2	31.2	48.8	55.6	471.8	
1871-75	21.2	18.0	17.0	41.6	50.6	82.2	54.0	29.2	19.4	39.0	39.8	18.4	430.4	
1876-80	27.4	37.0	39.4	23.2	45.4	51.6	68.0	51.2	39.0	33.2	29.6	33.0	478.0	
1881-85	14.6	10.4	32.2	25.6	31.8	55.2	110.6	47.2	53.8	45.6	34.4	36.4	497.8	
1886-90	16.8	15.4	30.0	45.0	62.0	66.2	87.4	49.6	35.2	43.0	32.0	20.2	502.8	
Brzezina [Forsthaus] (*Milleschauer Bach*)														
H = 660* m													h_r = 1 m	
1879				25	59	121	74	100	53	16	40	6		54.8
1880	8	21	28	66	117	78	139	60	47	84	30	44	722	44.5
1881	8	20	60	21	62	94	106	132	79	81	8	14	685	38.1
1882	9	7	20	75	86	85	234	92	71	74	52	42	847	51.0
1883	12	10	11	1	25	133	181		94	45	20			67.7
Milleschauer [Berggipfel] (*Milleschauer Bach*)														
H = 835 m													h_r = 1 m	
1879						134	81	133						
1880					128	72	115	70						

Niederschlagshöhe

Elbe

	Jan.	Febr.	März	April	Mai	Juni	Juli	Aug.	Sept.	Okt.	Nov.	Dec.	Jahr	Tages-Max.
Milleschau [Dorf]														
H = 392 m					(*Milleschauer Bach*)								h_r = 1 m	
1879					56	168	63	101	48					52.0
1880	6	22	28	54	95	57				92	35	89		
1881	12	26	70	36	55	75	68	135	53	84	6	19	639	34.2
1882	8	11	13	71			190	95			83	58		
1883	19	58	62	21	23	94	166		92	28	10			
1885	13	16	53	18	18	48	158	68	59	47	48	34	580	
1886	29	21	52	50	63	85	155	93	42	46	19	63	718	
1887	11	5	31	14	108	40	76	60	12	12	96	29	494	
1888	11	42	50	28	27	86	95	61	35	70	20	18	543	
1889	13	36	31	78	126	37	107	35	72	137	18	13	703	63.0
1890	54	6	17	66	47	69	74	112	106	27	78	10	666	44.5
Summe	176	243	407	436	618	759	1152	760	519	543	413	333	4343	
Jahre	10	10	10	10	10	10	10	9	9	9	10	9	7	
Mittel	17.6	24.3	40.7	43.6	61.8	75.9	115.2	84.4	57.7	60.3	41.3	37.0	659.8	
Maxim.	54	58	70	78	126	168	190	135	106	137	96	89	718	
Minim.	6	5	13	14	18	37	63	35	12	12	6	10	494	
1886–90	23.6	22.0	36.2	47.2	74.2	63.4	101.4	72.2	53.4	58.4	46.2	26.6	624.8	
Kottomirsch														
H = 253 m					(*Milleschauer Bach*)								h_r = 1 m	
1879	24	42						100	8	15	34			
1880	9	21	23	46	65	53	118	55	47	111	31	60	639	35.0
1881	6	14	65	14	43	56	73	101						
1883		12	18	9	18	68	133		77	52	20			
Dubitz														
H = 310 m					(*Elbe*)								h_r = 1 m	
1888													563	
1890	46	4	9	62	40	90	53	81	98	29	69	14	595	46.9
Steben														
H = 402 m					(*Elbe*)								h_r = 1 m	
1879	30	45	33	20	61	138	66	121	42	20	31	10	617	56.4
1880	18	13	9	26	26	84	92	61	42	73	22	30	496	32.5
1881	0	8	29	15	64	91	90	137	61	64	1	17	577	30.6
1882	5	3	13	64	65	87	201	72	79	56	52	38	735	52.3
1883	27	10	12	10	24	46	138	28	78	31	15	33	452	26.6
1884	32	8	41	35	30	95	55	29	46	78	35	52	536	
1885	18	17	48	20	26	24	117	84	64	47	47	27	539	
1886	22	14	31	66	58	62	109	95	33	39	12	47	588	
1887	2	0	20	12	98	39	99	62		7		61	417	
1881–85	16.4	9.2	28.6	28.8	41.8	68.6	120.2	70.0	65.6	55.2	30.0	33.4	567.8	

Niederschlagshöhe

Elbe

	Jan.	Febr.	März	April	Mai	Juni	Juli	Aug.	Sept.	Okt.	Nov.	Dec.	Jahr	Tages-Max.
Kundratitz (*Elbe*)														
H = 500* m													h_r = 1 m	
1879	22	48	29	34	67	153	74	87	43	19	49	21	646	61.4
1880	19	21	25	63	64	96	111	62	63	83	31	68	706	25.2
1881	13	24	69	17	72	78	99	124	56	*69*	8	16	645	30.3
1882		11	25	106	85		218	72	83	49	69			65.2
1883		25	34	29	29	158	213		112	41	17			
1885													509	
1886													654	
1887													450	
1888													700	
1889	7	36	29	85	102	36	88	69	77	109	38	12	688	
Rothenhaus (*Biela*)														
H = 350 m													h_r = 1 m	
1879		52	34	46	57	82	63	91	33	24	90	32		39.5
1880	22	26	50	42	63	64	91	40	52	76	35	176	737	36.8
1881	17	26	122	9	54	93	54	116	67	69	21	26	674	34.8
1882	12	21	27	64	94	61	136	92	97	78	82	62	826	44.8
1883	31	34	32	10	37	72	146	23	110	44	23			41.2
1885	26	17	43	23	23	51	71	56	44	50	60	56	520	23.0
1886	24	12	54	46	59	70	147	34	19	18	20	63	566	56.7
1887	4	3	44	41	66	27	106	26	12	9	56	37	431	45.6
1888	28	62	64	35	23	131	59	58	35	33	14	20	562	40.0
1889	32	83	44	74	61	22	34	35	47	117	12	11	572	51.0
1890	93	3	27	29	25	46	39	103	75	15	81	6	542	49.2
Summe	289	339	541	419	562	719	946	674	591	533	494	489	5430	
Jahre	10	11	11	11	11	11	11	11	11	11	11	10	9	
Mittel	28.9	30.8	49.2	38.1	51.1	65.4	86.0	61.3	53.7	48.5	44.9	48.9	606.8	
Maxim.	93	83	122	74	94	131	147	116	110	117	90	176	826	
Minim.	4	3	27	9	23	22	34	23	12	9	12	6	431	
1886-90	36.2	32.6	46.6	45.0	46.8	59.2	77.0	51.2	37.6	38.4	36.6	27.4	534.6	
Seestadtl (*Biela*)														
H = 235 m													h_r = 1 m	
1879	34	51	20	52	38	62	50	106	50	11	57	22	553	
1880	10	22	35	38	46	56	90	31	29	66	23	122	568	
1881	13	23	73	5	85	95	61	108	53	50	12	18	596	
1882	10	12	15	58	90	50	111	59	95	66	74	53	693	
1883	19	20	26	9	25	62	97	24	84	42	21	55	484	21.6
1884	44	4	37	22	35	41	62	40	22	89	30	48	474	17.9
1885	12	16	40	22	17	50	47	42	42	40	37	43	408	
1881-85	19.6	15.0	38.2	23.2	50.4	59.6	75.6	54.6	59.2	57.4	34.8	43.4	531.0	
Rothe Grube bei Gebirgsneudorf [Forsthaus] (*Biela, Dorfbach*)														
H = 810 m													h_r = 1 m	
1879	63	89	65	50	83	114	93	103	31	64	127	58	940	35.1
1880	49	39	67	52	84	93	116	76	52	111	56	203	998	33.1

Niederschlagshöhe

Elbe

	Jan.	Febr.	März	April	Mai	Juni	Juli	Aug.	Sept.	Okt.	Nov.	Dec.	Jahr	Tages-Max.
1881	31	59	150	27	93	126	50	138	74	115	28	47	938	46.5
1882	22	42	35	76	144	91	198	105	151	82	107	103	1156	64.8
1883	54	71	74	27	44	97	116	36	129	67	31			36.6
1885													783	
1886													882	
1887													762	
1888													874	
1889	56	147	58	161	104	43	73	34	87	110	50	18	941	35.9
1890	108	19	65	43	115	136	76	141	93	46	81	10	933	27.8
Summe Jahre													9207 10	
Mittel													920.7	
Maxim.													1156	
Minim.													762	
1886-90													878.4	

Eisenberg

H = 387 m (*Biela, Dorfbach*) h_r = 1 m

1879	47	81	62	47	56	91	77	97	30	36	113	41	778	33.5
1880	31	17	65	34	59	64	105	85	40	85	34	191	810	35.8
1881	18	28	100	13	76	122	44	148	64	96	27	30	766	47.2
1882	16	28	16	66	125	71	182	77	97	69	81	80	908	62.7
1883	28	49	44	12	46	71	112	27	107	55	18	102	671	31.0
1884	106	22	43	22	48	93	53	45	27	149	69	57	734	35.0
1885	18	11	34	32	29	47	96	73	73	50	94	59	616	38.0
1886	35	17	74	64	65	92	120	37	19	28	34	70	655	60.2
1887	7	0	72	60	105	47	77	66	19	22	98	90	663	40.0
1888	66	120	152	55	32	116	72	81	25	37	32	22	810	30.0
1889	58	77	55	67	108	48	63	39	63	30	15	12	635	64.0
1890	36	8	18	26	64	70	64	145	71	29	125	3	659	69.0
Summe Jahre	466 12	458 12	735 12	498 12	813 12	932 12	1065 12	920 12	635 12	686 12	740 12	757 12	8705 12	
Mittel	38.8	38.2	61.2	41.5	67.8	77.7	88.7	76.7	52.9	57.2	61.7	63.1	725.5	
Maxim.	106	120	152	67	125	122	182	148	107	149	125	191	908	
Minim.	7	0	16	12	29	47	44	27	19	22	15	3	616	
1881-85	37.2	27.6	47.4	29.0	64.8	80.8	97.4	74.0	73.6	83.8	57.8	65.6	739.0	
1886-90	40.4	44.4	74.2	54.4	74.8	74.6	79.2	73.6	39.4	29.2	60.8	39.4	684.4	

Zettl bei Oberleutensdorf

H = 650* m (*Biela, Frauenbach*) h_r = 1 m

1879		48	37	13	60	92	83	107	36	49	98	57		33.5
1880	57	37	61	32	72	103	109	54	48	84	50	163	870	37.0
1881	25	39	129	18	55	127	73	107	76	92	30	27	798	48.1
1882	22	36	36	53	86	70	104	122	113	63	96	83	884	59.6
1883	42	55	36	16	47	91	98	39	85	61	27			28.4

Kreuzweg

H = 524 m (*Biela, Frauenbach*) h_r = ? m

1889	24	108	87	112	65	79	87	59	74	169	20	23	907	69
1890	141	7	55	72	55	127	75	172	96	68	130	10	1008	69

Niederschlagshöhe

Elbe

	Jan.	Febr.	März	April	Mai	Juni	Juli	Aug.	Sept.	Okt.	Nov.	Dec.	Jahr	Tages-Max.
Hammergrund bei Oberleutensdorf [Forsthaus]														
H = 348 m						(*Biela, Frauenbach*)							h_r = 1 m	
1879	36	59	51	25	52	72	73	69	39	50				31.6
1888	72	94	77	25	44	117	89	112	42	54	31	36	793	
Johnsdorf bei Oberleutensdorf														
H = 280 m						(*Biela, Frauenbach*)							h_r = ? m	
1889	13	73	62	88	60	49	85	47	46	133	12	12	680	56
1890	88	5	22	50	53	79	63	146	55	32	102	5	700	56
Rösselhof bei Brüx														
H = 400 m						(*Biela*)							h_r = 1 m	
1879						32	45	87	26	7	19	14		30.0
1880	4	18	20	31	35	54	86	37	38	71	24	78	496	20.0
1881	11	25	58	12	59	133	82	126	53	45	4	6	614	70.5
1882	8	1	9	66	62	54	113	58	64	63	52	40	590	32.7
1883	16	1	28	3	17	62	126		78	31	6			39.6
1888	8	35	42	11	35	97	87	65	37	40	18	16	491	
1889					85	52	47	34	26	98	8	13		
1890	39	2	13	33	39	41	40	143	43	13	50	3	459	36.2
Brüx														
H = 238 m						(*Biela*)							h_r = ? m	
1889	3	29	15	59	96	28	63	30	30	111	8	10	482	42
1890	44	2	14	31	50	40	53	106	63	16	54	6	479	26
Göhren														
H = 800 m						(*Biela, Weissbach*)							h_r = ? m	
1888	93	113	102	19	45	132	99	95	47	73	30	46	894	
1889	39	106	85	106	102	88	91	51	69	129		12		
1890	109	16	27	45	47	98	72	126	75	59	81	10	765	32
Oberleutensdorf														
H = 300 m						(*Biela, Weissbach*)							h_r = 1.1 m	
1867										62	74	110		
1868	32	62	46	49	15	36	31	39	12	60	49	69	500	24.6
1869	26	73	17	58	59	60	24	12	19	24	135	48	550	33.2
1870	18	4	27	25	18	100	53	144	51	61	17	80	598	61.8
1871	20	57	10	75	22	69	40	21	37	31	18	7	407	23
1872	23	31	18	75	67	87	22	21	11	42	73	44	514	28
1873	20	26	24	16	62	109	46	73	30	44	54	22	526	39
1874	35	16	49	39	42	53	31	32	18	13	24	21	373	18.1
1875	53	10	52	19	26	95	79	12	31	82	61	30	550	27.2
1876	8	62	48	11	13	49	40	32	73	23	46	72	477	22.8
1877	59	105	34	7	26	55	68	51	42	32	40	36	555	26.6
1878	77	25	106	27	66	37	72	84	48	28	45	28	643	28.2
1879	34	41	33	23	38	91	48	105	29	19	72	37	570	50
1880	18	26	46	28	52	110								

Niederschlagshöhe

Elbe

	Jan.	Febr.	März	April	Mai	Juni	Juli	Aug.	Sept.	Okt.	Nov.	Dec.	Jahr	Tages-Max.
Summe	423	538	510	452	506	951	554	626	401	521	708	604	6268	
Jahre	13	13	13	13	13	13	12	12	12	13	13	13	12	
Mittel	32.5	41.4	39.2	34.8	38.9	73.2	46.2	52.2	33.4	40.1	54.5	46.5	532.9	
Maxim.	77	105	106	75	67	110	79	144	73	82	135	110	643	
Minim.	8	4	10	7	13	36	22	12	11	13	17	7	373	
1871–75	30.2	28.0	30.6	44.8	43.8	82.6	43.6	31.8	25.4	42.4	46.0	24.8	474.0	
1876–80	39.2	51.8	53.4	19.2	39.0	68.4								

Schössl

H = 325 m (*Biela, Hauptgraben*) h_r = ? m

1841	34	5	10	11	45	103	48	70	18	28	39	20	431	
1842	13	4	38	6	11	31	28	9	66	12	30	14	262	
1843	39	10	5	32	58	85	46	42	7	60	15	8	407	
1844	34	29	34	17	66	24	64	48	54	33	30	5	438	
1845	27	38	28	28	112	59	81	27	70	15	7	44	536	
1846	24	22	40	64	58	85	93	102	61	48	27	39	663	
1847	19	35	10	32	47	51	81	66	39	21	13	1	415	
1848	7	26	31	33	23	46	38	51	49	19	50	6	379	30.7
1851	20	11	7	58	58	43	43	50	97	27	41	2	457	24.8
1852	25	45	7	14	122	86	3	107	40	20	38	7	514	64.3
1853	38	31	14	38	73	114	50	42	45	40	22	16	523	29.8
1854	15	27	4	15	49	173	57	59	0	46	39	38	522	23.9
1855	24	39	19	29	96	52	62	96	2	30	17	8	474	31.1
1856	28	34	9	8	88	140	34	62	16	5	31	15	470	25.0
1857	20	6	16	33	20	32	126	89	30	11	20	7	410	43.1
1858	12	2	3	9	38	50	103	66	47	24	28	14	396	
1859	13	16	26	38	51	46	6	58	40	34	41	10	379	
1860	26	28	24	16	68	43	75	90	48	18	7	27	470	
1861	15	0	29	10	30	115	45	43	52	6	39	24	408	
1862	39	42	25	9	90	110	51	13	16	36	29	34	494	
1863	17	7	71	21	13	131	28	29	23	14	27	42	423	
1864	4	15	21	18	39	50	16	13	48	14	12	2	252	14.9
1865	28	24	31	3	51	31	56	52	2	36	28	13	355	27.3
Summe	521	496	502	542	1306	1700	1234	1284	870	597	630	396	10078	
Jahre	23	23	23	23	23	23	23	23	23	23	23	23	23	
Mittel	22.7	21.6	21.8	23.6	56.8	73.9	53.7	55.8	37.8	26.0	27.4	17.2	438.3	
Maxim.	39	45	71	64	122	173	126	107	97	60	50	44	663	
Minim.	4	0	3	3	11	24	3	9	0	5	7	1	252	
1841–45	29.4	17.2	23.0	18.8	58.4	60.4	53.4	39.2	43.0	29.6	24.2	18.2	414.8	
1851–55	24.4	30.6	10.2	30.8	79.6	93.6	43.0	70.8	36.8	32.6	31.4	14.2	498.0	
1856–60	19.8	17.2	15.6	20.8	53.0	62.2	68.8	73.0	36.2	18.4	25.4	14.6	425.0	
1861–65	20.6	17.6	35.4	12.2	44.6	87.4	39.2	30.0	28.2	21.2	27.0	23.0	386.4	

Steinwasser

H = 220 m (*Biela, Hauptgraben*) h_r = 1 m

1879	23	25	11	29	43	70	50	70	69	6	25	7	428	51.4
1880	6	15	24	54	49	48	106	41	36	72	20	60	531	
1881	8	17	51	11	62	118	77	89	106	41	10	9	599	
1882	5	4	17	62	103	47	123	64	97	66	53	31	672	
1883	15	7	14	11	21	70	137	24	56	44	14	21	434	26.8

Niederschlagshöhe

Elbe

	Jan.	Febr.	März	April	Mai	Juni	Juli	Aug.	Sept.	Okt.	Nov.	Dec.	Jahr	Tages-Max.
1884	23	3	30	25	43	88	72	38	50	60	26	44	502	41.3
1885	8	15	35	19	30	55	69	33	63	30	28	37	422	
1886	16	16	28		85	56	99	14						
1881–85	11.8	9.2	29.4	25.6	51.8	75.6	95.6	49.6	74.4	48.2	26.2	28.4	525.8	
Wteln														
H = 315 m						(*Biela, Hauptgraben*)							h_r = 1.0 m	
1888	7	25	45	18	15	85	48	56	27	44	14	13	397	29
1889	8	22	11	57	75	41	48	35	28	111	8	9	453	41
1890	35	2	11	41	48	43	48	133	62	10	54	5	492	34
Hochpetsch														
H = 280 m						(*Biela, Hauptgraben*)							h_r = 1 m	
1879	31	31	17	24	54	79	56	61	47	6	30	14	450	
1880	5	7	10	46	64	46	110	62	35	68	18	53	524	
1881	12	19	53	14	106	138	89	108	100	42	10	10	701	
1882	8	5	10	76	113	64	186	79	71	84	64	48	808	
1883	22	4	41	2	19	101	140	15	56	49	13	21	483	
1884	18	4	33	33	37	108	62	24	45	60	25	38	487	
1885	15	12	27	12	22	48	68	56	32	26	11	90	419	
1886		4	31	52	108	54	95	45		16	30	21	491	
1887	5	24												
1889	8	22	5	35	90	30	82	34	30	123	8	9	476	45.0
1890	40	0	1	18	81	48	74	108	94	13	57	2	536	33.5
Summe	164	132	228	312	694	716	962	592	510	487	266	306	5375	
Jahre	10	11	10	10	10	10	10	10	9	10	10	10	10	
Mittel	16.4	12.0	22.8	31.2	69.4	71.6	96.2	59.2	56.7	48.7	26.6	30.6	541.4	
Maxim.	40	31	53	76	113	138	186	108	100	123	64	90	808	
Minim.	5	0	1	2	19	30	56	15	30	6	8	2	419	
1881–85	15.0	8.8	32.8	27.4	59.4	91.8	109.0	56.4	60.8	52.2	24.6	41.4	579.6	
Roth Aujezd bei Bilin														
H = 520 m						(*Biela, Wiesengraben*)							h_r = 1 m	
1879	28	34	33	40	45	98	66	127	33	10	42	13	569	45.9
1880	16	15	21	39	94	74	122	59	44	82	23	57	646	38.7
1881	9	12	39	16	90	89	76	87	84	68	12	16	598	31.3
1882	7	6	22	93	76	74	207	96	65	59	59	49	813	
1883	23	10	24	16	21	94	160	28	93	42	17	45	573	35.5
1884	38	9	33	39	28	133	71	46	47	84	41	47	616	
1885	8	12	27	14	37	36	65	66	92	50	46	23	476	
1886	17	13	21	52	92	78	123	14	30	40	14	47	541	
1887	4	3	27	20	88	34	51	41	8	15	85	39	415	
1888	17	43	58	41	31	98	92	54	28	52	11	5	530	
1889	5	47	22	71	85	61	95	48	60	125	8	9	636	47.3
1890	53	7	17	54	109	80	94	128	106	24	78	8	758	38.4
Summe	225	211	344	495	796	949	1222	794	690	651	436	358	7171	
Jahre	12	12	12	12	12	12	12	12	12	12	12	12	12	
Mittel	18.8	17.6	28.7	41.2	66.3	79.1	101.8	66.2	57.5	54.2	36.3	29.8	597.5	

Niederschlagshöhe

Elbe

	Jan.	Febr.	März	April	Mai	Juni	Juli	Aug.	Sept.	Okt.	Nov.	Dec.	Jahr	Tages-Max.
Maxim.	53	47	58	93	109	133	207	128	106	125	85	57	813	
Minim.	5	3	17	14	21	34	51	14	8	10	8	5	415	
1881–85	17.0	9.6	29.0	35.6	50.4	85.1	115.8	64.6	76.2	60.6	35.0	36.0	615.2	
1886–90	19 2	22.6	29.0	47.6	81.0	20.2	91.0	57.0	46.4	51.2	39.2	21.6	576.0	

Mireschowitz

H = 350 m (*Biela*) h_r = 1 m

1879	26	61	11	16	37	67	43	81	38	8	32	18	438	37.0
1880	6	10	22	54	69	61	85	52	42	70	22	60	553	28.8
1881	9	21	57	16	85	89	97	98	65	44	11	12	604	28.8
1882	5	5	14	70	60	83	152	54	70	53	57	41	664	38.3
1883	19	9	28	9	19	111	142	20	73	64	14	35	543	
1884	33	10	39	34	40	127	87	49	49	41	34	49	592	
1885	15	14	38	15	29	50	53	58	66	44	52	22	456	
1886	21	20	43	45	89	78	107	25	27	32	16	50	553	
1887	10	4	31	23	94	26	67	51	7	10	68	23	414	
1888	9	32	48	14	23	90	82	57	31	45	10	15	456	
1889	12	22	15	45	62	49	68	46	48	114	10	9	500	42.2
1890	36	3	15	41	64	72	59	114	96	20	61	8	589	36.4
Summe	201	211	361	382	671	903	1042	705	612	545	387	342	6362	
Jahre	12	12	12	12	12	12	12	12	12	12	12	12	12	
Mittel	16.8	17.6	30.1	31.8	55.9	75.2	86.8	58.8	51.0	45.4	32.2	28.5	530.1	
Maxim.	36	61	57	70	94	127	152	114	96	114	68	60	664	
Minim.	5	3	11	9	19	26	43	20	7	8	10	8	414	
1881–85	16.2	11.8	35.2	28.8	46.6	92.0	106.2	55.8	64.6	49.2	33.6	31.8	571.8	
1886–90	17.6	16.2	30.4	33.6	66.4	63.0	76.6	58.6	41.8	44.2	33.0	21.0	502.4	

Bilin

H = 197 m (*Biela*) h_r = 1 m

1877	46	52	32	8	29	44	95	53	29	13	24	25	450	24.4
1878	36	9	66	30	66	30	44	58	51	27	29	10	456	37.8
1879	27	65	18	25	59	73	52	83	39	8	28	13	490	27.5
1880	6	11	17	59	54	51	89	36	34	34	20	55	466	29.3
1881	8	22	52	12	65	64	78	110	42	64	6	9	532	42.6
1882	6	6	13	34	71	59	136	69	61	33	35	45	568	30.0
1883	16	8	17	7	13	66	124	36	59	29	14	28	417	32.0
1884	31	5	33	28	22	76	60	53	29	54	29	48	468	39.9
1885	12	11	40	11	38	39	57	60	43	49	32	30	422	40.8
1886	15	13	35	57	74	48	106	9	14	26	14	58	469	43.1
1887	6	2	32	19	93	24	44	50	7	7	46	20	350	16.0
1889	15	51	14	65	70	46	76	30	49	102	9	5	532	37.1
1890	44	4	9	51	71	68	67	120	77	20	64	9	604	43.1
Summe	268	259	378	406	725	688	1028	767	534	466	350	355	6224	
Jahre	13	13	13	13	13	13	13	13	13	13	13	13	13	
Mittel	20.6	19.9	29.1	31.2	55.8	52.9	79.1	59.0	41.1	35.9	26.9	27.3	478.8	
Maxim.	46	65	66	65	93	76	136	120	77	102	64	58	604	
Minim.	6	2	9	7	13	24	44	9	7	7	6	5	350	
1881–85	14.6	10.4	31.0	18.4	41.8	60.8	91.0	65.6	46.8	45.8	23.2	32.0	481.4	

Niederschlagshöhe

Elbe

	Jan.	Febr.	März	April	Mai	Juni	Juli	Aug.	Sept.	Okt.	Nov.	Dec.	Jahr	Tages-Max.
Bruch														
H = 400 m						(*Biela, Ratschützer Bach*)								h_r = 1 m
1879	43	51	48	33	36	117	57	161	15	33	94	55	743	57.8
1880	20	27	53	33	46	119	121	64	30	88	35	175	811	36.4
1881	15	29	106	8	94	124	36	116	74	72	16	39	729	40.5
1882	13	26	18	50	94	85	119	79	126	44	103	86	843	32.7
1883		46	43	56	25	51	125	21	81	30	26			
1885													480	
1886													610	
1887													550	
1888													760	
1889	37	172	72	91	90	101	93	15	59	139	17	21	907	65.4
1890	112	6	33	37	32	79	86	143	78	47	121	9	783	47.5
Summe Jahre													7216 10	
Mittel													721.6	
Maxim.													907	
Minim.													480	
1886-90													722.0	
Langewiese bei Dux														
H = 750 m						(*Biela, Saubach*)								h_r = 1 m
1879										59	77	33		
1880	42	33	77	52	122	122	185	63	64	164				
1881			152	23	108	138	70	132	87	97	36	29		36.2
1882		31	37	59	138	111	156	152	171	96	104	94		57.0
1883	38	51	29	22	65	127	139	43						62.6
1885	16	20	54	42	53	51	142	111	100	68	79	67	803	43.7
1886	27	8	53	90	105	96	186	68	26	42	44	54	799	68.0
1887	13	11	84	88	141	65	57	80	42	37	93	23	734	46.4
1888	116	34	72	37	72	132	89	96	54	85	41	26	854	51.6
1889	36	80	104	101	50	130	96	58	107	154	31	25	972	65.0
1890	88	7	28	70	88	82	77	122	138	86	160	10	956	88.5
1886-90	56.0	28.0	68.2	77.2	91.2	101.0	101.0	84.8	73.4	80.8	73.8	27.6	863.0	
Ossegg														
H = 310 m						(*Biela, Saubach*)								h_r = 1 m
1879	42	52	50	40	59	110	73	95	30	55	84			47.6
1880	30	28	67	37	52	100	131	49	41	82	41	167	825	30.9
1881	17	32	121	13	102	115	53	124	67	81	20	32	777	30.0
1882	11	23	32	58	100	84	114	70	103	69	90	73	827	33.8
1883	40	40	33	11	48	57	140		101	47	21			
1885	10	20	52	28	44	81	53	82	56	45	80	55	606	
1886	28	7	56	74	62	78	163	64	21	26	32	93	704	
1887	8	13	74	43	96	34	66	58	32	17	64	73	578	
1888	50	75	69	49	48	126	89	77	42	43	27	25	720	
1889	48	90	64	86	91	100	89	14	55	148	16	20	821	70.1
1890	155	8	33	81	51	78	61	71	74	44	104	8	768	50.4

Niederschlagshöhe

Elbe

	Jan.	Febr.	März	April	Mai	Juni	Juli	Aug.	Sept.	Okt.	Nov.	Dec.	Jahr	Tages-Max.
Summe	439	388	651	520	753	963	1032	704	622	657	579	546	6626	
Jahre	11	11	11	11	11	11	11	10	11	11	11	9	9	
Mittel	39.9	35.3	59.2	47.3	68.5	87.5	93.8	70.4	56.5	59.7	52.6	60.7	731.4	
Maxim.	155	90	121	86	102	126	163	124	103	148	104	167	827	
Minim.	8	7	32	11	44	34	53	14	21	17	16	8	578	
1886–90	57.8	38.6	59.2	66.6	69.6	83.2	93.6	56.8	44.8	55.6	48.6	43.8	718.2	

Dux

H = 225 m (*Biela, Saubach*) h_r = 1 m

1879										26	46	5		
1880		29	43	29	52	69	147	41	30	81	30			26.8
1881	6	27	52	7	70	74	64	121	57	49	14	16	557	57.3
1882	11	17	15	55	80	72	135	61	87	46	71	55	705	28.5
1883	28	20	30	6	36		140		56	32	13			
1885													683	
1886													488	
1887													255?	
1888													387?	
1889	20	139	106	43	142	42	116	22	44	90	3	8	775	57.0
1890	10	1	4	45	58	80	41	116	91	1	56	5	508	45.0

Krinsdorf

H = 350* m (*Biela, Riesenbach*) h_r = 1 m

1879	41	65	55	35	60	114	88	112	36	49	116			32.5
1880	55	45	66	40	54	92	153	56	46	85	54	188	934	32.2
1881	34	51	135	17		119		164	59	92	31	41		60.3
1882	20	54	40	73	118	111	102	95	112	66	100	80	971	30.0
1883	48	68	45	16	57	72	154	42	112	59	35			
1885													705	
1886													794	
1889	47	92	95	95	95	52	128	41	76	165	25	20	931	76.4
1890	153	7	33	83	56	80	63	74	73	68	123	7	820	61.3

Kosten

H = 350 m (*Biela, Teplitzer Bach*) h_r = 1 m

1879	43	53	42	31	53	116	83	148	33	32	88	24	746	47.7
1880	45	25	41	14	65	69	138	40	38	97	48	160	780	29.0
1881	19	39	119	11	84	84	74	129	57	71	28	30	745	39.0
1882	14	40	29	61	121	91	98	98	99	55	94	81	881	
1883	27	52	49	11	54	76	126	33	112	44	27	95	706	
1884	115	25	29	27	65	101	79	64	33	151	62	87	838	
1885	16	12	47	29	36	46	51	70	63	50	64	56	540	
1886	33	20	44	36	43	42	128	34	21	35	32	94	562	
1887	7	9	39	12	87	14	35	23	9	15	43	23	316	
1888	18	42	18	12	20	52	88	69	34	44	35	19	451	
1889	51	56	65	85	77	44	88	35	77	149	33	16	776	64.8
1890	98	7	13	37	28	59	58	78	53	49	58	5	543	22.4
Summe	486	380	535	366	733	794	1046	821	629	792	612	690	7884	
Jahre	12	12	12	12	12	12	12	12	12	12	12	12	12	

35*

Niederschlagshöhe

Elbe

	Jan.	Febr.	März	April	Mai	Juni	Juli	Aug.	Sept.	Okt.	Nov.	Dec.	Jahr	Tages-Max.
Mittel	40.5	31.7	44.6	30.5	61.1	66.2	87.2	68.4	52.4	66.0	51.0	57.5	657.1	
Maxim.	115	56	119	85	121	116	138	148	112	151	94	160	881	
Minim.	7	7	13	11	20	14	35	23	9	15	27	5	316	
1881-85	38.2	33.6	54.6	27.8	72.0	79.6	85.6	78.8	72.8	74.2	55.0	69.8	742.0	
1886-90	41.4	26.8	35.8	36.4	51.0	42.2	79.4	47.8	38.8	58.4	40.2	31.4	529.6	

Teplitz

H = 237 m (*Biela, Teplitzer Bach*) h_r = 1 m

1880						80	132	27	49	65	23	86		
1881	8	27	43				65	112	66	52	8			
1882			17	45	75	67	124	104	118	83	71	31		
1883	16	20	1	10	31	106	125	40	75	36	12	39	511	23
1884	24	8	19	18	47	83	88	48	17	100	14	27	493	27
1885	3	11	30	23	42	42	69	75	64	30	25	7	421	29
1886				40	41	58	113	49	14	36	20	38		
1887	1	4	31	33	128	20	39	69	11	4	47	11	398	23
1888	15		41	27	18	96	87	75	57	62	10	9		
1889	7	44	27	88	76	44	122	39	68	94	10	15	634	27
1890	39	6	19	72	78	53	50	66	69	29	61	4	546	30
Summe	113	120	228	356	536	649	1014	704	608	591	301	267	3003	
Jahre	8	7	9	9	9	10	11	11	11	11	11	10	6	
Mittel	14.1	17.1	25.3	39.6	59.6	64.9	92.2	64.0	55.3	53.7	27.4	26.7	539.9	
Maxim.	39	44	43	88	128	106	132	112	118	100	71	86	634	
Minim.	1	4	1	10	18	20	39	27	11	4	8	4	398	
1881-85			22.0				94.2	75.8	68.0	60.2	26.0			
1886-90				52.0	68.2	54.2	82.2	59.6	43.8	45.0	29.6	15.4		

Seegrund bei Zinnwald [Forsthaus]

H = 762 m (*Biela, Teplitzer Bach*) h_r = 1 m

1879	56	86	56	50	98	172	123	125	61	74	138	52	1091	43.8
1880	63	38	72	55	151	116	166	115	50	94	33	138	1091	60.0
1881	51	82	74	25	76	65	116	150	119	110	37	34	939	50.2
1882	29	51	23	87	148	145	146	179	139					48.1

Siebengiebel bei Zinnwald [Forsthaus]

H = 760 m *Biela, Teplitzer Bach*) h_r = 1 m

1879	48	54	32	33	95	150	115	132	60	64	72			52.5
1880	37	33	69	64	164	106	141	142	65		51	169		37.2
1881	19	31	105	20	117	113	92	176		123	27	34		55.6
1882	20	29	35	105	87		168	121			74	81		
1883	52	53	64		36	41		41	145	50	22			
1885	32	34	67	35	45	56	143	106	100	63	71	91	843	
1886	39	35	74	145	90	102	164	21	34	56	44	159	963	
1887	18	39	130	105	133	76	75	115	35	36	113	86	961	
1888	98	141	262	28	42	90	123	108	72	57	31	10	1062	
1889	37	157	134	57	27	22	74	50	53	15	15	24	665	25.5
1890	60	22	77	32	33	67	111	208	158	118	184	8	1078	56.7

Niederschlagshöhe

Elbe

	Jan.	Febr.	März	April	Mai	Juni	Juli	Aug.	Sept.	Okt.	Nov.	Dec.	Jahr	Tages-Max.
Summe	460	628	1049	624	869	823	1206	1220	722	582	704	662	5572	
Jahre	11	11	11	10	11	11	10	11	9	9	11	9	6	
Mittel	41.8	57.1	95.4	62.4	79.0	74.8	120.6	110.9	80.2	64.7	64.0	73.6	924.5	
Maxim.	98	157	262	145	164	150	168	208	158	123	184	169	1078	
Minim.	18	22	32	20	27	22	74	21	34	15	15	8	665	
1886-90	50.4	78.8	135.4	73.4	65.0	71.4	109.4	100.4	70.4	56.4	77.4	57.4	945.8	

Eichwald [Forsthaus]

H = 400* m — (*Biela, Teplitzer Bach*) — h_r = 1 m

1879			57	40	83	126	99	158	36	44	117	54		43.4
1880	42	34	56	47	107	71	127	62	47	132	42	169	936	33.8
1881	31	45	133	15	97		64	131	72		33	41		45.9
1882		43	40	78	113	106	119	107	105	76	108	76		31.5
1883	54	62	77	16	68	104	135	45	107	73	40			36.7
1885													629	
1886													646	
1887													519	
1888													742	

Eichwald [Badehaus]

H = 403 m — (*Biela, Teplitzer Bach*) — h_r = 1 m

1887													556	
1888													710	

Tschentschitz bei Kostenblatt

H = 560* m — (*Biela*) — h_r = 1 m

1882						84	218							

Schweissjäger bei Teplitz [Forsthaus]

H = 500 m — (*Biela, Modlaubach*) — h_r = 1 m

1879	50	89	60	41	78	130	106	156	35	39	130	56	970	46.2
1880	45	34		49	107	90			29	109	50	163		
1881	29	40	118	11	101	104	63	155	72	79	57	37	866	44.8
1882	16	44	32	79	105	100	123	99	92			106		32.6
1883	90	57	86	18	51	113	137	44	122	92	49			33.2
1885	12	31	91	33	54	62	85	81	55	66	40	25	635	
1886	9	20	70	98	90	56	105	27	36	45	32	84	672	
1887	13	13	109	74	128	82	54	62	36	24	90	63	748	
1888	70	78	67	36	20	122	99	91	41	70	36	22	752	
1889	43	112	99	101	76	30	134	58	82	164	22	23	944	69.4
1890	139	17	38	144	34	85	74	99	101	81	127	12	951	59.3
Summe	516	535	770	684	844	974	980	872	701	769	633	591	6538	
Jahre	11	11	10	11	11	11	10	10	11	10	10	10	8	
Mittel	46.9	48.6	77.0	62.2	76.7	88.5	98.0	87.2	63.7	76.9	63.3	59.1	848.1	
Maxim.	139	112	118	144	128	130	137	156	122	164	130	163	970	
Minim.	9	13	32	11	20	30	54	27	29	24	22	12	635	
1886-90	54.8	48.0	76.6	90.6	69.6	75.0	93.2	67.4	59.2	76.8	61.4	40.8	813.4	

Niederschlagshöhe

Elbe

	Jan.	Febr.	März	April	Mai	Juni	Juli	Aug.	Sept.	Okt.	Nov.	Dec.	Jahr	Tages-Max.
Türmitz (*Biela*)														
H = 154 m													h_r = 1 m	
1879	29	47	20	31	60	116	63	133	57	14	40	12	622	54.4
1880	26	23	24	52	51	76	96	50	41	76	24	71	610	24.7
1881	7	29	66	13	71	66	130	124	61	55	10	19	651	37.6
1882	9	13	13	88	71	63	163	104	106	59	54	44	787	45.0
1883	25	11	25	12	32	61	134	41	78	37	20	58	534	34.5
1884	37	9	32	30	39	94	76	57	32	76	42	54	578	33.7
1885	14	15	41	15	38	28	110	106	53	38	44	66	568	
1886	17	15	42	38	62	44	65	15	17	40	27	45	427	
1887	8	6	33	24	79	37	72	57	12	16	21	28	393	
1888	10	32	35	16	21	134	61	51	35	40	17	14	466	
1889	21	16	26	55	101	30	80	42	50	113	8	7	549	48.8
1890	48	5	15	60	42	47	58	98	44	28	40	5	490	22.5
Summe	251	221	372	434	667	796	1108	878	586	592	347	423	6675	
Jahre	12	12	12	12	12	12	12	12	12	12	12	12	12	
Mittel	20.9	18.4	31.0	36.2	55.6	66.3	92.3	73.2	48.8	49.3	28.9	35.2	556.1	
Maxim.	48	47	66	88	101	134	163	133	106	113	54	71	787	
Minim.	7	5	13	12	21	28	58	15	12	14	8	5	393	
1881–85	18.4	15.4	35.4	31.6	50.2	62.4	122.6	86.4	66.0	53.0	34.0	48.2	623.6	
1886–90	20.8	14.8	30.2	38.6	61.0	58.4	67.2	52.6	31.6	47.4	22.6	19.8	465.0	
Tellnitz (*Biela, Sernitzbach*)														
H = 450 m													h_r = 1 m	
1879		76	41	55	76	126	87	126	41	41	121	39		
1880	38	19	29	25	52	102	136	105	50	93	25	64	738	
1881	28	43	94	23	108	118	97	157	63	88	22	49	890	
1882	20	40	30	106	114	103	139	123	114	70	99	70	1028	
1883	55	52	52	36	67	103	151	43	105	62	45			
1885													427	
1886													630	
1887													596	
1888													760	
1889	25	97	93	85	100	54	110	50	78	158	27	28	905	
1890	112	23	28	75	76	72	87	107	98	67	104	7	856	
1886–90													749.4	
Kulm bei Karbitz (*Biela, Sernitzbach*)														
H = 234 m													h_r = 1 m	
1876					37	61	62	34	73	17	52	55		
1877	87	118	39	21	85	41	58	54	43	32	48	50	676	19.5
1878	67	34	118	24	67	60	66	92	25	36	44	20	653	32.1
1879	38	42	44	31	58	99	81	105	29	31	84	18	660	44.9
1880	28	11	48	34	71	88	132	54	38	77	38	110	729	29.3
1881	14	24	55	12	89	74	80	132	52	68	13	30	643	50.6
1882	14	32	25	70	83	93	100	83	79	60	78	53	770	30.5
1883	35	39	26	15	70	82	107	42	83	48	33	91	671	36.9
1884	65	12	34	25	45	107	55	71	25	130	50	73	692	48.2
1885	11	8	17	9	47	32	101	68	58	45	45	40	481	35.7

Niederschlagshöhe

Elbe

	Jan.	Febr.	März	April	Mai	Juni	Juli	Aug.	Sept.	Okt.	Nov.	Dec.	Jahr	Tages-Max.
1886	28	20	52	84	67	55	160	22	30	23	32	90	663	65.6
1887	9	12	64	46	98	44	51	46	27	22	76	47	542	33.4
1888	60	73	78	27	43	112	95	77	41	54	28	16	704	25.3
1889	16	43	55	71	128	25	107	40	55	86	17	14	657	45.4
1890	87	13	25	74	23	65	75	91	62	64	86	5	670	25.2
Summe	559	481	680	543	1011	1038	1330	1011	720	793	724	712	9211	
Jahre	14	14	14	14	15	15	15	15	15	15	15	15	14	
Mittel	39.9	34.4	48.6	38.8	67.4	69.2	88.7	67.4	48.0	52.9	48.3	47.5	651.1	
Maxim.	87	118	118	84	128	112	160	132	83	130	86	110	770	
Minim.	9	8	17	9	23	25	51	22	25	17	13	5	481	
1876-80					63.6	69.8	79.8	67.8	41.6	38.6	53.2	50.6		
1881-85	27.8	23.0	31.4	26.2	66.8	77.6	88.6	79.2	59.4	70.2	43.8	57.4	651.4	
1886-90	40.0	32.2	54.8	60.4	71.8	60.2	97.6	55.2	43.0	49.8	47.8	34.4	647.2	

Aussig

H = 140 m (*Elbe*) h_r = 1.0 m

1877							82	52	38	15	32	53		
1878	46	14	67	17	57	42	64	87	43	55	43	19	554	25
1879	30	46	21	22	69	116	69	156	46	12	43	16	646	48
1880	15	21	28	44	64	66	85	62	35	84	32	72	608	34
1881	4	35	68	14	98	66	102	118	59	56	7	21	648	41
1882	8	18	17	60	73	70	165	74	148	66	39	16	754	60
1887	10	3	52	36	79	36	56	60	15	12	61	23	443	24
1888	14	42	60	15	32	103	68	53	34	46	12	2	481	22
1889	11	21	27	59	97	38	81	38	52	110	7	11	552	38
1890	47	7	15	53	42	67	186	91	59	29	72	2	670	32

Sedl bei Aussig

485

H = 490 m (*Elbe*) h_r = 1 m

1879	33	48	22	38	67	134	63	106	41	9	56	23	640	42.0
1880	14	21	26	53	73	93	93	50	49	82	37	63	654	25.4
1881	10	27	63	18	62	76	84	135	61	74	5	9	624	37.4
1882	10	7	17	75	54	81	190	62	66	57	54	36	709	50.2
1883	26	13	21	15	17	51	168		66	31	12			69.3
1887	10	3	30	12	47	42	55	84	24	10	56	36	409	33.7
1888	18	37	34	18	42	137	88	54	46	64	12	19	569	40.4
1889	12	35	39	76	151	50	81	54	52	116	14	9	689	44.5
1890	52	7	22	68	45	69	73	102	72	33	83	8	634	32.3

Grosspriesen

H = 150 m (*Hummelbach*) h_r = 1 m

1879	24	55	25	36	64	148	92	86	40	23	62	26	681	46.4
1880	18	19	33	59	69	85	104	47	42	75	32	82	665	30.5
1881	9	30	69	16	50	81	82	117	51	63	8	23	600	29.8
1882	11	15	24	86	78	91	190	74	96	60	60	40	825	52.2
1883	31	23	23	20	28	98	167	33	102	36	21			53.0
1885													541	
1886													570	
1887													472	
1888													554	

Niederschlagshöhe

Elbe

	Jan.	Febr.	März	April	Mai	Juni	Juli	Aug.	Sept.	Okt.	Nov.	Dec.	Jahr	Tages-Max.
Mühlörzen														
H = 350* m						(*Elbe*)								h_r = 1 m
1879	24	98	26	38	94	194	90	113	51	47	107	41	923	56.4
1880	46	28	27	58	83	100	97	81	67	75	44	59	765	34.6
1881	12	28	71	20	44	68	84	129	58	84	14	16	628	40.4
1882	8	18	30	96	102	107	213	87	87	68	63	51	930	54.1
1883	38	12	54	29	24	72	185	35	115	36	19	86	705	59.8
1884	58	22	86	43	27	130	60	77	40	100	39	49	731	
1885	19	21	50	36	26	31	65	75	84	51	54	43	555	
1886	54	25	47	66	69	68	144	43	47	43	22	80	708	
1887	8	13	62	33	114	48	50	96	24	11	86	36	581	
1888	40	75	84	34	40	113	87	112	49	79	21	18	752	
1889	14	50	43	78	79	21	126	56	73	135	30	21	726	48.8
1890	52	12	17	78	47	83	90	94	96	53	88	5	715	46.2
Summe	373	402	597	609	749	1035	1291	998	791	782	587	505	8719	
Jahre	12	12	12	12	12	12	12	12	12	12	12	12	12	
Mittel	31.1	33.5	49.8	50.8	62.4	86.2	107.6	83.2	65.9	65.2	48.9	42.1	726.7	
Maxim.	58	98	86	96	114	194	213	129	115	135	107	86	930	
Minim.	8	12	17	20	24	21	50	35	24	11	14	5	555	
1881-85	27.0	20.2	58.2	44.8	44.6	81.6	121.4	80.6	76.8	67.8	37.8	49.0	709.8	
1886-90	33.6	35.0	50.6	57.8	69.8	66.6	99.4	80.2	57.8	64.2	49.4	32.0	696.4	
Krassa														
H = 360 m						(*Polzen*)								h_r = 1 m
1879		54	53	40	80	122	83	44	33	42	87	56		46.7
1880	50	30	27	32	70	200	92	128	78	123	63	142	1035	123.8
1881	30	34	121	15	58	53	110	121	79	67	16	29	733	31.0
1882	30	32	28	97	112	103	160	129	118	52	102	64	1027	49.9
1883	36	26	29	33	61		187	49	91	52	39			
1885													679	
1886													744	
1887													672	
1888													824	
1889	45	64	58	80	72	68	123	58	83	120	3	40	814	44.0
1890	60	6	25	122	44	130	85	92	73	45	86	1	769	40.0
Wartenberg														
H = 310 m						(*Polzen*)								h_r = 1 m
1879	30	51	44	29	81	124	87	55	36	40	65	41	683	43.4
1880	45	28	22	22	65	113	91	102	71	114	58	105	836	51.5
1881	17	29	88	15	29	65	27	105	63	64	14	25	541	29.6
1882	24	25	24	103	92	105	171	103	142	58	88	63	998	44.2
1883	27	22	19	23	33	146	155	35	88	35	30			52.5
1885	12	13	45	30	23	21	75	90	75	63	64	49	560	24.8
1886	46	12	31	61	60	74	159	47	27	42	42	67	668	52.6
1887	10	10	43	18	108	54	57	80	38	15	61	4	498	31.5
1890	28	4	13	128	45	105	70	104	88	31	96	3	715	50.0

Niederschlagshöhe

Elbe

	Jan.	Febr.	März	April	Mai	Juni	Juli	Aug.	Sept.	Okt.	Nov.	Dec.	Jahr	Tages-Max.
Ringelshain (*Polzen, Jungfernbach*)														
H = 342 m													h_r = 0.5 m	
1885	9	21	61	31	34	53	42	104	109	47	57	36	604	36
1887	8	20	60	52	139	87	46	77	35	6	70	51	661	49
Lämberg (*Polzen, Jungfernbach*)														
H = 350 m													h_r = 1 m	
1879		63	33	27	69	85	84	69	15	30	42	40		29.4
1880	48	27									55	89		
1881	24	29	87	22							16	26		
1882	21	37	25	70		94	114	79	106	40	79	60		
1883	28	18	30	24	37	92	182	31	88	35	36			56.6
Lückendorf (*Polzen, Jungfernbach*)														
H = 417 m													h_r = 1 m	
1887											80	90		
1888	60	64	124	34	117	100	101	172	68	93	56	21	1010	49.6
1889	27	110	78	63	77	50	116	29	77	147	23	30	827	45.9
1890	106	13	30	131	50	121	87	101	103	77	89	5	913	38.4
Hochwald [Forsthaus] (*Polzen, Jungfernbach*)														
H = 455* m													h_r = 1 m	
1879		57	57	44	80	142	93	93	55	56	109	56		49.6
1880	57	52	41	43	113	161	135	155	67	106	74	149	1153	64.2
1881	29	47	126	63	62	84	95	150	79	79	23	10	856	30.8
1882	34	48	36	107	105	112	179	131	150	70	128	86	1186	37.9
1883	57	37	40	34		81	192	32	72	61	51			34.9
1885	19	27	68	33	54	73	93	105	121	56	78	50	777	30.7
1886	54	15	44	52	67	85	136	70	44	43	42	82	734	40.7
1887	9	18	42	27	142	72	43	86	43	21	89	66	658	53.6
1888	42	61	50	19	40	115	112	157	68	106	68	16	854	42.4
1889	49	91	32	22	61	37	118	44	113	127	20	32	746	48.6
1890	106	15	14	92	47	130	93	108	116	82	98	4	905	48.2
Summe	456	468	550	536	771	1092	1289	1131	928	807	780	560	7869	
Jahre	10	11	11	11	10	11	11	11	11	11	11	10	9	
Mittel	45.6	42.5	50.0	48.7	77.1	99.3	117.2	102.8	84.4	73.4	70.9	56.0	867.9	
Maxim.	106	91	126	107	142	161	192	157	150	127	128	149	1186	
Minim.	9	15	14	19	40	37	43	32	43	21	20	4	734	
1886-90	52.0	40.0	36.4	42.4	71.4	87.8	100.4	93.0	76.8	75.8	63.4	40.0	779.4	
Niemes (*Polzen*)														
H = 294 m													h_r = 1 m	
1883			30	21	27	65	152	33	82	29	23			25.2
1885													463	
1886													662	
1887													517	
1888													687	

Niederschlagshöhe

Elbe

	Jan.	Febr.	März	April	Mai	Juni	Juli	Aug.	Sept.	Okt.	Nov.	Dec.	Jahr	Tages-Max.
1889	20	62	49	91	84	62	132	98	80	98	19	13	808	40.2
1890	66	7	20	104	65	99	77	92	79	24	86	5	724	38.2
1886–90													679.6	
Grossroll (*Polzen*)														
H = 340 m														h_r = 1 m
1879		54	38	21	81	111	82	52	21	46	62	37		42.3
1880	45	28	18	25	76	115	65	95	65	106	61	89	788	57.9
1881	16	21	102	16	62	58	86	93	53	53	14	27	601	38.5
1882		18	12	90	122	95	137	74	129	54	85	72		48.1
1883	30	27	29	25	32	112	159	40	92	34				42.3
1886													604	
1887													586	
1888													849	
1889	41	56	52	87	68	88	166	47	97	107	16	18	843	54.1
1890	61	9	30	113	43	111	85	106	91	29	87	4	769	41.1
1886–90													730.2	
Paulinenhof bei Niemes (*Polzen*)														
H = 350 m														h_r = 1 m
1879	*30*	68	46	34	76	124	103	62	29	45	74	42	733	43.7
1880	37	24	31	28	74	112	90	96	67	121	63	101	844	52.0
1881	16	22	97	22	68	58	107	86	57	52	15	28	628	30.5
1882	21	27	24	92	102	103	158	101	136	57	92	69	982	46.3
1883	33	33	31	22	28	65	153	36	81	39				25.2
1885													563	
1886													643	
1887													569	
1888													781	
1889	32	65	57	95	64	100	156	63	94	106	17	16	865	44.4
1890	69	9	27	105	43	113	83	104	87	35	86	3	764	37.1
Summe Jahre													7372 10	
Mittel													737.2	
Maxim.													981	
Minim.													563	
1886–90													724.4	
Haidedörfel bei Niemes (*Polzen*)														
H = 302 m														h_r = 1 m
1877	71	75	55	19	54	15	79	48	49	26	22	61	574	
1878	53	16	95	39	57	53	63	89	33	44	25	24	591	35.4
1879	22	44	41	37	72	120	79	57	31	32	66	21	622	50.4
1880	38	20	23	22	60	119	84	97	70	97	46	77	753	44.5
1881	12	19	78	10	66	52	70	74	60	37	9	23	510	31.0
1882	13	23	22	70	89	90	118	78	129	45	82	56	815	44.6
1883	32	28	29	24	34	73	136	51	93	36	30	70	636	37.0
1884	58	9	58	30	19	99	66	16	39	88	68	56	606	28.6
1885	12	16	51	15	36	27	62	72	78	55	52	46	522	20.9

Niederschlagshöhe

Elbe

	Jan.	Febr.	März	April	Mai	Juni	Juli	Aug.	Sept.	Okt.	Nov.	Dec.	Jahr	Tages-Max.
1886	41	12	43	54	60	88	135	78	44	47	32	61	695	61.7
1887	10	8	45	40	127	50	30	78	37	13	51	45	534	44.4
1888	44	46	76	30	27	106	131	106	53	79	22	21	741	31.8
1889	23	50	46	74	53	61	128	48	89	118	17	14	721	40.9
1890	62	4	28	90	75	117	85	98	91	25	98	0	773	38.2
Summe	491	370	690	554	829	1070	1266	990	896	742	620	575	9093	
Jahre	14	14	14	14	14	14	14	14	14	14	14	14	14	
Mittel	35.1	26.4	49.3	39.6	59.2	76.4	90.4	70.7	64.0	53.0	44.3	41.1	649.5	
Maxim.	71	75	95	90	127	120	136	106	129	118	98	77	815	
Minim.	10	4	22	10	19	15	30	16	31	13	9	0	510	
1881-85	25.4	19.0	47.6	29.8	48.8	68.2	90.4	58.2	79.8	52.2	48.2	50.2	617.8	
1886-90	36.0	24.0	47.6	57.6	68.4	84.4	101.8	81.6	62.8	56.4	44.0	28.2	692.8	

Glashütte bei Hühnerwasser

H = 305 m (*Polzen*) h_r = 1 m

1879					83	137	80	58	36	44	80	32		42.0
1880	35	19	30	20	85	147	152	89	89	105	67	90	928	61.5
1881	22	25	84	25	58	58	115	84	84	55		30		37.5
1882	17	23	22	70	79	95	116	117	170	60	99			37.7
1883	38	25	41	28	29	107	126	48		40	30			51.3
1885													541	
1886													504	
1887													532	
1889	28	53	49	80	65	91	106	52	75	113	16	14	742	52.3
1890	52	6	14	64	69	114	105	118	91	33	91	6	763	40.8

Heuthor

H = 290 m (*Polzen*) h_r = 1 m

1079					75	139	75	66	27	35	59	27		50.9
1880	25	9	19	32	73	115	97	78	76	107	40	81	752	54.1
1881	9	20	83	14	72	75	83	67	58	41	15			32.5
1882	6	16	27	66	92	74	163	71	135	54	61	31	796	43.9
1883	17	8	11	14	13	84		38	76					
1886													550	
1887													461	
1888													595	

Brenn

H = 295 m (*Polzen*) h_r = 1 m

1877		74	42	12	60	18	79	49	36	29	27	53		
1878	47	17	93	41	52	45	61	67	30	42	26	27	548	18.7
1879	22	44	43	29	62	124	71	69	29	30	58	24	605	
1880	40	17	22	27	54	92	91	77	65	86	41	72	684	
1881	13	20	64	12	54	55	66	68	48	46	12	21	479	
1882	9	20	22	79	75	80	125	89	131	46	75	56	807	
1883	26	21	32	16	19	84	113	44	76	29	20	49	529	
1884	46	9	41	21	18	87	67	40	36	70	47	36	518	
1885	10	11	26	18	21	18	39	74	59	44	42	36	398	
1886													463	
1887													407	

Niederschlagshöhe

Elbe

	Jan.	Febr.	März	April	Mai	Juni	Juli	Aug.	Sept.	Okt.	Nov.	Dec.	Jahr	Tages-Max.
1888													525	
1889	19	48	33	69	55	35	107	39	58	91	12	8	574	31.7
1890	50	5	17	95	48	78	69	89	66	21	78	3	619	41.8
Summe Jahre	282 10	286 11	435 11	419 11	518 11	716 11	888 11	705 11	634 11	534 11	438 11	385 11	7156 13	
Mittel	28.2	26.0	39.5	38.1	47.1	65.1	80.7	64.1	57.6	48.5	39.8	35.0	569.7	
Maxim.	50	74	93	95	75	124	125	89	131	91	78	72	807	
Minim.	9	5	17	12	18	18	39	39	29	21	12	3	398	
1881-85	20.8	16.2	37.0	29.2	37.4	64.8	82.0	63.0	70.0	47.0	39.2	39.6	546.2	
1886-90													517.6	

Ober Lichtenwald

H = 550* m (*Polzen, Zwittebach*) h_r = 1 m

1877	66	97	81	51	68	35	104	70	82	57	33	58	802	
1878	42	18	120	60	88	57	126	160	46	65	52	39	873	38.4
1879	31	58	32	37	99	154	112	84	96	50	95	19	867	48.0
1880	26	34	50	50	111	168	145	92	88	138	83	158	1143	68.2
1881	22	27	180	30	41	104	76	185	96	91	36	8	896	53.3
1882	15	30	25	61	109	129	194	186	207	81	133	103	1273	43.2
1883	39	47	31	44	57	107	215	79	116	60	42	110	947	43.2
1884	52	30	56	58	68	146	146	36	59	211	63	111	1036	
1885	32	13	72	28	32	74	161	134	132	58	75	54	865	
1886	39	7	60	21	41	90	161	52	42	56	55	147	771	
1887	44	39	90	91	182	98	51	110	52	38	82	62	939	
1888	75	91	134	29	73	66	114	146	62	88	54	20	952	
1889	40	90	75	34	27	61	105	48	126	142	35	38	821	54.0
1890	76	15	22	111	23	119	113	122	70	76	97	10	854	25.4
Summe	599	596	1028	705	1019	1408	1823	1504	1274	1211	935	937	13039	
Jahre	14	14	14	14	14	14	14	14	14	14	14	14	14	
Mittel	42.8	42.6	73.4	50.4	72.8	100.6	130.2	107.4	91.0	86.5	66.8	66.9	931.4	
Maxim.	76	97	180	111	182	168	215	186	207	211	133	158	1273	
Minim.	15	7	22	21	23	35	51	36	42	38	33	8	771	
1881-85	32.0	29.4	72.8	44.2	61.4	112.0	158.4	124.0	122.0	100.2	69.8	77.2	1003.4	
1886-90	54.8	48.4	76.2	57.2	69.2	86.8	108.8	95.6	70.4	80.0	64.6	55.4	867.4	

Gross Mergthal

H = 400* m (*Polzen, Zwittebach*) h_r = 1 m

1877	36	88	58	31	53	30	59	63	52	43	41	55	609	
1878	64	23	133	44	55	42	67	156	30	40	36	37	727	55.6
1879	41	60	46	30	90	137	69	94	60	40	85	29	781	39.4
1880	50	29	32	32	88	118	95	106	62	94	69	124	899	49.1
1881	24	33	106	11	41	68	66	132	66	65	28	31	671	29.8
1882	25	36	28	80	103	85	156	106	140	51	106	72	988	36.6
1883	43	28	34	32	41	123	172	47	93	46	45	121	825	64.0
1884	113	19	60	37	54	103	55	39	38	154	92	130	894	37.4
1885													736	
1886													824	
1887													774	
1888													965	
1889	44	101	67	77	57	50	126	47	95	111	17	31	823	30.3
1890	116	13	33	118	36	141	97	115	103	67	98	5	942	33.4

Niederschlagshöhe

Elbe

	Jan.	Febr.	März	April	Mai	Juni	Juli	Aug.	Sept.	Okt.	Nov.	Dec.	Jahr	Tages-Max.
Summe	556	430	597	492	618	897	962	905	739	711	617	635	11458	
Jahre	10	10	10	10	10	10	10	10	10	10	10	10	14	
Mittel	55.6	43.0	59.7	49.2	61.8	89.7	96.2	90.5	73.9	71.1	61.7	63.5	815.9	
Maxim.	116	101	133	118	103	141	172	156	140	154	106	130	988	
Minim.	24	13	28	11	36	30	55	39	30	40	17	5	609	
1881-85													822.8	
1886-90													865.6	

Röhrsdorf

H = 400* m (*Polzen, Zwittebach, Boberbach*) h_r = 1 m

1877	99	130	81	52	56	39	87	81	70	56	49	82	882	
1878	90	36	201	48	68	47	95	145	30	51	53	46	910	43.3
1879	41	91	70	40	71	135	90	102	48	56	137	40	921	39.1
1880	77	32	39	34	80	111	96	81	82	106	85	159	982	38.2
1881	33	36	151	16	27	64	59	136	54	69	30	42	717	52.2
1882	39	54	28	70	91	101	202	146	153	52	116	88	1140	41.7
1883	62	54	42	28	49	97	164	43	82	52	43	132	848	36.4
1884	132	24	49	27	51	145	70	36	26	162	84	125	931	36.3
1885	18	26	79	22	36	25	124	110	85	59	71	72	727	35.7
1886	54	14	68	75	81	107	152	38	30	35	55	76	785	42.3
1887	10	24	79	72	155	77	80	85	42	35	76	58	793	77.3
1888	81	85	125	44	28	106	107	123	68	82	60	36	945	33.6
1889	56	116	89	73	70	18	125	53	87	114	21	32	854	36.9
1890	109	17	35	99	30	131	95	73	84	80	113	4	870	50.3
Summe	901	739	1136	700	893	1203	1546	1252	941	1009	993	992	12305	
Jahre	14	14	14	14	14	14	14	14	14	14	14	14	14	
Mittel	64.4	52.8	81.1	50.0	63.8	85.9	110.4	89.4	67.2	72.1	70.9	70.9	878.9	
Maxim.	132	130	201	99	155	145	202	146	153	162	137	159	1140	
Minim.	10	14	28	16	27	18	59	36	26	35	21	4	717	
1881-85	56.8	38.8	69.8	32.6	50.8	86.4	123.8	94.2	80.0	78.8	68.8	91.8	872.6	
1886-90	62.0	51.2	79.2	72.6	72.8	87.8	111.8	74.4	62.2	69.2	65.0	41.2	849.4	

Zwickau i. Böhmen

H = 360 m (*Polzen, Zwittebach, Boberbach*) h_r = 1 m

1877			44	31	51	7	65	58	50	28	42	22		
1878	37	37	173	35	56	40	57	126	23	38	40	22	684	46.5
1879	26	40	47	20	80	109	77	90	37	41	73	38	678	39.5
1880	58	24	31	28	56	94	91	77	70	86	58	128	801	36.4
1881	18	32	123	11	41	44	59	113	38	55	22	13	569	
1882	38	37	20	60	95	78	158	110	152	46	92	74	960	
1883	28	43	38	21		100	133	39	66	45	40	99		
1884	98	19	39	23	41	101	52	37	31	135	72	98	746	
1885	14	20	55	16	17	36	93	103	68	44	65	70	601	30.9
1886	41	15	41	66	71	97	162	36	28	38	46	66	707	46.0
1887	4	12	54	53	145	64	62	77	37	27	71	54	660	78.8
1888	53	53	70	34	30	103	86	114	57	71	54	28	753	34.5
1889	39	67	55	54	63	47	116	59	71	117	19	7	714	35.3
1890	66	14	27	85	31	115	114	86	80	61	105	4	788	44.9
Summe	520	413	817	537	777	1035	1325	1125	808	832	799	723	8661	
Jahre	13	13	14	14	13	14	14	14	14	14	14	14	12	

Niederschlagshöhe

Elbe

	Jan.	Febr.	März	April	Mai	Juni	Juli	Aug.	Sept.	Okt.	Nov.	Dec.	Jahr	Tages-Max.
Mittel	40.0	31.8	58.4	38.4	59.8	73.9	94.6	80.4	57.7	59.4	57.1	51.6	703.1	
Maxim.	98	67	173	85	145	115	162	126	152	135	105	128	960	
Minim.	4	12	20	11	17	7	52	36	23	27	19	4	569	
1881–85	39.2	30.2	55.0	26.2		71.8	99.0	80.4	71.0	65.0	58.2	70.8		
1886–90	40.6	32.2	49.4	58.4	68.0	85.2	108.0	74.4	54.6	62.8	59.0	31.8	724.4	
Reichstadt (*Polzen, Zwittebach*)														
H = 265 m														h_r = 1 m
1877	68	76	56	10	59	15	115	57	45	26	32	58	617	
1878	58	19	104	42	53	52	57	115	27	41	29	30	627	40.6
1879	17	54	54	32	82	117	66	75	28	39	73	37	674	45.8
1880	40	25	30	27	53	94	114	79	64	89	56	82	753	41.6
1881	9	25	86	10	59	71	70	97	59	58	14	26	584	24.5
1882	10	25	21	90	97	77	135	90	148	53	78	58	882	
1883	29	34	27	16	24	59	160	40	73	48	26	67	603	
1884	54	10	28	14	9	95	74	40	25	85	56	58	548	
1885	9	15	50	24	15	15	41	76	73	44	56	32	450	
1886													690	
1887													502	
1888													717	
1889	21	45	32	78	103	44	100	50	67	108	18	13	679	42.2
1890	61	8	20	97	81	94	92	111	84	26	87	6	767	34.8
Summe	376	336	508	440	635	733	1024	830	693	617	525	467	9093	
Jahre	11	11	11	11	11	11	11	11	11	11	11	11	14	
Mittel	34.2	30.5	46.2	40.0	57.7	66.6	93.1	75.5	63.0	56.1	47.7	42.5	653.1	
Maxim.	68	76	104	97	103	117	160	115	148	108	87	82	882	
Minim.	9	8	20	10	9	15	41	40	25	26	14	6	450	
1881–85	22.2	21.8	42.4	30.8	40.8	63.4	96.0	68.6	75.6	57.6	46.0	48.2	613.4	
1886–90													671.0	
Schwojka (*Polzen*)														
H = 400* m														h_r = 1 m
1879	32	68	48	36	71	137	79	83	53	51	82	49	789	43.3
1880	50	23	34	27	70	114	110	73	75	98	65	106	845	46.4
1881	23	21	118	11	87	68	95	92	47	57	17	33	669	43.5
1882	19	31	24	85	93	97	137	107	163	66	87	80	989	38.0
1883	36	33	29	22	37		187	37	81	41	32			
1885													680	
1886													651	
1887													545	
1888													796	
1889	35	72	51	83	58	57	153	57	85	119	17	20	807	58.1
1890	76	11	25	78	76	123	88	105	74	35	92	4	787	32.5
Summe													7558	
Jahre													10	
Mittel													755.8	
Maxim.													989	
Minim.													545	
1886–90													717.2	

Niederschlagshöhe

Elbe

	Jan.	Febr.	März	April	Mai	Juni	Juli	Aug.	Sept.	Okt.	Nov.	Dec.	Jahr	Tages-Max.
Dobern (*Polzen*) H = 258 m														h_r = 1 m
1877		75	43	27	52	22	70	53	36	27	32	47		
1878	52	17	90	38	53	43	53	100	27	37	28	26	564	43.0
1879	24	43	32	27	63	120	60	65	37	32	60	22	585	
1880	39	14	20	25	58	80	91	63	64	73	40	73	640	
1881	13	17	76	11	55	59	55	75	54	42	14	22	493	
1882	7	20	17	78	74	64	126	67	126	47	68	54	748	
1883	26	24	21	13	23	72	113	41	64	30	19	62	508	
1884	43	10	47	23	26	89	62	37	28	77	51	44	537	
1885	15	14	38	19	20	17	56	83	68	42	45	40	457	
1886	31	8	31	39	65	56	147	60	26	26	26	38	553	
1887	5	7	35	33	77	45	36	52	30	10	44	28	402	
1888	35	40	45	16	19	100	98	54	47	56	17	21	548	
1889	22	44	29	63	82	31	105	40	58	89	14	12	589	41.1
1890	55	6	15	67	44	81	77	78	69	21	74	4	591	28.0
Summe Jahre	367 13	339 14	539 14	479 14	711 14	879 14	1149 14	868 14	734 14	609 14	532 14	493 14	7215 13	
Mittel	28.2	24.2	38.5	34.2	50.8	62.8	82.1	62.0	52.4	43.5	38.0	35.2	551.9	
Maxim.	55	75	90	78	82	120	147	100	126	89	74	73	748	
Minim.	5	6	15	11	19	17	36	37	26	10	14	4	402	
1881–85	20.8	17.0	39.8	28.8	39.6	60.2	82.4	60.6	68.0	47.6	39.4	44.4	548.6	
1886–90	29.6	21.0	31.0	43.6	57.4	62.6	92.6	56.8	46.0	40.4	35.0	20.6	536.6	
Böhmisch Leipa (*Polzen*) H = 263 m														h_r = 1.0 bis 1.8 m
1852	46	79	14	10	76	127	19	98	44	25	55	10	603	39.5
1853	46	27	20	75	64	115	69	47	79	40	10	11	603	22.8
1854	25	39	16	17	33	110	80	141	16	9	44	87	617	31.1
1855	26	32	22	25	74	70	74	40	7	38	21	18	447	24.8
1856	33	47	12	13	50	117	34	116	26	6	50	21	525	
1857	12	9												
1859				39	72	15								
1860				30	31	30	124	79	70	28	15	32		
1861	33	4	43	15	36	87	50	47	82	3	30	19	449	
1862	44	63	16	10	58	52	36			24	19	42		
1863		22	59	27	29	100	12	84	48	17	25	81		
1864	6	32	16	32	48	44	55	26	54	18	9	2	342	17.1
1865	26	12	36	3	59	44	37	87	7	29	19	2	361	14.9
1866	20	48	22	33	18	81	84	41	16	6	64	50	483	35.2
1867	45	57	41	66	46	20	104	26	27	42	49	64	587	20.8
1868	27	46	36	41	10	36	34	35		40	58	51		
1869	18	33	12	10	48	48	14	24	16	29	59	31	342	20.1
1870	11	2	20	28	33	56	39	109	43	50	12	57	460	28.0
1871	21	25	9	49	17	51	50	16	18	24	22	17	319	13
1872	7	14	23	76	132	35	21	47	15	34	38	26	468	32
1873	15	24	19	14	41	65	35	40	32	39	44	34	402	18
1874	29	38	41	45	35	21	38	25	19	28	32	44	395	14.9
1875	55	35	64	11	35	57	94	41	28	106	89	59	674	
1876	14	78	83	18	12	53	59	43	69	9	42	76	556	33.7
1877	72	79	46	11	49	22	107	57	50	27	39	56	615	22.0

Niederschlagshöhe

Elbe

	Jan.	Febr.	März	April	Mai	Juni	Juli	Aug.	Sept.	Okt.	Nov.	Dec.	Jahr	Tages-Max.
1878	55	21	117	46	63	38	66	118	33	42	33	31	663	58.3
1879	29	58	49	36	75	134	70	77	44	36	78	25	711	44
1880	46	19	24	26	65	93	113	61	64	88	49	89	737	35
1881	14	23	90	12	69	77	72	75	50	54	15	31	582	36
1882	16	26	23	92	86	80	146	84	127	57	86	64	887	37
1883	36	32	26	23	32	83	133	31	72	35	27	73	603	40
1884	59	13	48	29	37	75	72	24	28	100	54	57	596	20
1885	12	12	49	22	25	86	84	109	77	56	75	34	641	51
1886	40	11	47	54	72	67	177	31	20	31	28	46	624	53
1887	7	13	50	62	114	54	42	70	32	18	52	30	544	46
1888	48	56	57	31	31	119	120	98	60	63	31	22	736	37
1889	28	59	32	68	44	56	160	59	65	127	18	15	731	62
1890	74	9	18	68	41	109	97	104	80	26	99	7	732	40
Summe	1095	1197	1300	1267	1860	2527	2621	2210	1518	1404	1490	1414	18035	
Jahre	35	36	35	37	37	37	36	35	34	36	36	36	32	
Mittel	31.3	33.2	37.1	34.2	50.3	68.3	72.8	63.1	44.6	39.0	41.4	39.3	554.6	
Maxim.	74	79	117	92	132	134	177	141	127	127	99	89	887	
Minim.	6	2	9	3	10	15	12	16	7	3	9	2	319	
1861-65		26.6	34.0	17.4	46.0	65.4	38.0			18.2	20.4	29.2		
1866-70	24.2	37.2	26.2	35.6	31.0	48.2	55.0	47.0		33.4	48.4	50.6		
1871-75	25.2	27.2	31.2	39.0	52.0	45.8	47.6	33.8	22.4	46.2	45.0	36.0	451.6	
1876-80	43.2	51.0	63.8	27.4	52.8	68.0	83.0	71.2	52.0	40.4	48.2	55.4	656.4	
1881-85	27.4	21.2	47.2	35.6	49.8	80.2	101.4	64.6	70.8	60.4	51.4	51.8	661.8	
1886-90	39.4	29.6	40.8	56.6	60.4	81.0	119.2	72.4	51.4	53.0	45.6	24.0	673.4	

Tanneberg bei Haida

H = 570 m (*Polzen, Bohnbach*) h_r = 1 m

1879	*40*	80	81	60	92	172	122	137	39	72	170	60	*1125*	66.6
1880	93	39	47	49	110	142	136	98	90	122	112	181	1219	51.5
1881	35	29	100	21	35	100	68	134	66	78	28	30	724	43.1
1882	51	53	29	96	134	119	265	156	160	89	138	93	1383	40.1
1883	62	54	35	38	37	122	222	46		59	53			71.7
1885	22	32	84	29	40	36	115	171	99	71	81	97	877	
1886	56	17	69	96	96	122	176	58	43	54	62	76	925	
1887	8	20	96	71	152	91	87	94	47	40	82	62	850	
1888	102	76	78	43	41	136	129	134	62	106	65	55	1027	
1889	70	105	81	69	53	21	180	66	135	174	32	29	1015	63.2
1890	102	13	41	122	72	158	144	94	112	83	126	9	1076	40.2
Summe	641	518	741	694	862	1219	1644	1188	853	948	949	692	10221	
Jahre	11	11	11	11	11	11	11	11	11	11	11	10	10	
Mittel	58.3	47.1	67.4	63.1	78.4	110.8	149.5	108.0	77.5	86.2	86.3	69.2	1001.8	
Maxim.	102	105	100	122	152	172	265	171	160	174	170	181	1383	
Minim.	8	13	29	21	35	21	68	46	39	40	28	9	724	
1886-90	67.6	46.2	73.0	80.2	82.8	105.6	143.2	89.2	79.8	91.4	73.4	46.2	978.6	

Haida

H = 360 m (*Polzen, Bohnbach*) h_r = 1 m

1879	30	61	63	40	76	142	91	94	37	57	108	55	854	56.1
1880	55	30	42	30	78	130	137	67	80	107	25	77	858	41.5

Niederschlagshöhe

Elbe

	Jan.	Febr.	März	April	Mai	Juni	Juli	Aug.	Sept.	Okt.	Nov.	Dec.	Jahr	Tages-Max.
1881	24	29	72	4	43	71	77	117	56	72	33	31	629	28.3
1882	11	32	43	97	106	100	175	131	107	46	114	87	1049	37.0
1883	58	53	32	21	46	102	174	37	77	45	45			
1885	23	26	67	25	26	44	120	138	85	59	77	74	764	28.9
1886	50	15	64	107	80	90	180	115	33	43	55	71	903	55.4
1887													774	

Sonneberg bei Böhmisch Leipa

H = 360 m (*Polzen, Bohnbach*) h_r = 1 m

1879			71	42	71	177	92	121	40	70	112	41		59.1
1880	70	26	42	39	94	122	138	82	99	75	75	124	986	40.2
1881	34	24	131	15	46	80	83	101	71	69	19	23	696	29.6
1882		48	27	74	106	130	138	107	119	64	73	50		60.5
1883	43	48	66	22	34	87	181	39	70	40	52			40.7
1885													617	
1886													693	
1887													649	
1888													698	
1889	34	104	72	85	39	58	58	17	22	33	11	3	536	21.7
1890	27	2	3	45	66	99	101	57	89	23	82	3	597	29.1
1886-90													634.6	

Bösig [Forsthaus]

H = 390* m (*Polzen, Robitzer Bach*) h_r = 1 m

1879					93	124	88	75	36	26	70	40		45.6
1880	33	26	24	37	73	142	110	105	60	102	30	87	829	67.8
1881	9	29	86	17	48	78	83	71	78	51	20	24	594	33.5
1882	12	18	20	62	86	92	121	113		64	95	30		
1883	12	22	39	26	20	104	139	40	78	37	22			74.6

Hirschberg in Böhmen

H = 276 m (*Polzen, Robitzer Bach*) h_r = 1 m

1871	25	51	51	130	39	120	36		41	102		23		
1872	10	4	43	90	45	70	74	215	48	35	62	74	770	46
1873	33	102	46	55	62	88	56	31	56	44	25	17	615	45
1874	34	34	49	34	74	37	38	37	24	4	37	79	481	22.2
1875	61	61	59	21	42	94	200	57	61	73	171	80	980	49.5
1876	25	127	189	52	54	113	34	88	91	24	18			36.5
1879											61	31		
1880	29	23	28	29	76	140	101	120	54	113	39	91	843	54.5
1881	9	29	88	14	62	82	83	74	62	41	*20*	30	594	26.4
1882	13	21	21	75	89	89	135	117	114	57	86	63	880	34.7
1883	30	22	29		24	86	118	43	69	38	29			60.4
1885	12	15	55	26	30	50	79	64	63	54	52	46	546	24.2
1886	34	13	47	58	88	72	150	55	34	37	30	76	694	49.5
1887	15	8	47	36	172	51	38	71	30	14	62	28	572	73.3
1888	20	83	72	30	52	99	92	95	49	72	22	16	702	32.8
1889	22	32	35	97	97	70	131	53	34	88	11	13	683	61.3
1890	43	6	18	142	77	102	126	150	192	40	52	3	951	65.6

Niederschlagshöhe

Elbe

	Jan.	Febr.	März	April	Mai	Juni	Juli	Aug.	Sept.	Okt.	Nov.	Dec.	Jahr	Tages-Max.
Summe	415	631	877	889	1083	1363	1491	1270	1022	836	777	670	9311	
Jahre	16	16	16	15	16	16	16	15	16	16	16	15	13	
Mittel	25.9	39.4	54.8	59.3	67.7	85.2	93.2	84.7	63.9	52.2	48.6	44.7	719.6	
Maxim.	61	127	189	142	172	140	200	215	192	113	171	91	980	
Minim.	9	4	18	14	30	37	34	31	24	4	11	3	481	
1871-75	32.6	50.4	49.6	66.0	52.4	81.8	80.8		46.0	51.6		54.6		
1886-90	26.8	28.4	43.8	72.6	97.2	78.8	107.4	84.8	67.8	50.2	35.4	27.2	720.4	

Strassdorf

H = 280 m (*Polzen, Robitzer Bach*) h_r = 1 m

1879					99	119	117	68	30	36	72	32		47.6
1880	36	24	26	39	75	158	94	118	73	109	45	92	889	76.8
1881	14	28	94	17	45	69	83	72	74	45	17	28	586	29.8
1882	14	26	25	77	97	92	110	98		65	95	65		
1883	28	25	32	24	34	58	147	33	84	47	25			24.9
1885	14	16	48	23	31	62	40	54	70	48	52	54	512	
1886	50	7	44	67	87	81	127	49	26	45	36	78	697	
1887	9	9	56	35	146	57	56	75	32	12	67	38	592	
1888	26	43	66	38	23	100	107	101	45	61	22	14	646	
1889	17	52	44	67	76	38	112	65	78	83	18	14	664	40.9
1890	51	7	12	98	56	89	81	113	70	29	87	6	699	31.7
Summe	259	237	447	485	769	923	1074	846	582	580	536	421	5285	
Jahre	10	10	10	10	11	11	11	11	10	11	11	10	8	
Mittel	25.9	23.7	44.7	48.5	69.9	83.9	97.6	76.9	58.2	52.7	48.7	42.1	672.8	
Maxim.	51	52	94	98	146	158	147	118	84	109	95	92	889	
Minim.	9	7	12	17	23	38	40	33	26	12	17	6	512	
1886-90	30.6	23.6	44.4	61.0	77.6	73.0	96.6	80.6	50.2	46.0	46.0	30.0	659.6	

Neuschloss bei Leipa

H = 250* m (*Polzen, Robitzer Bach*) h_r = 1 m

1879	28	49	31	40	73	130	76	77	51	7	64	29	655	52.1
1880	27	21	26	39	68	81	102	88	75	67	42	82	718	37.9
1881	11	25	75	15	94	114	86	67	50	46	15	18	616	29.5
1882	14	17	22	98	99	79	137	85	149	60	78	49	887	57.2
1883	30	24	31	21	29	125	136	37	78	31	22			65.1
1885													542	
1886													617	
1887													521	
1888													624	
1889	21	42	40	80	56	65	113	41	72	123	13	11	677	48.6
1890	58	5	17	84	47	93	115	99	95	25	86	3	727	32.1
Summe													6584	
Jahre													10	
Mittel													658.4	
Maxim.													887	
Minim.													521	
1886-90													633.2	

Niederschlagshöhe

Elbe

	Jan.	Febr.	März	April	Mai	Juni	Juli	Aug.	Sept.	Okt.	Nov.	Dec.	Jahr	Tages-Max.
Neugrund (*Polzen*)														
H = 350* m													h_r = 1 m	
1879	36	76	43	46	86	160	92	90	34	39	74	27	803	
1880	39	17	29	35	65	88	102	43	52	82	46	91	689	
1881	18	33	102	15	82	50	52	87	49	49	21	33	591	
1882	16	26	23	86	102	93	171	94	95	55	86	45	892	
1883	34	31	30	21	22	71	148	38	82	30	22	79	608	
1884	63	16	68	41	22	92	54	46	27	107	53	65	654	
1885													535	
1886													621	
1887													500	
1888													630	
1889	32	55	32	66	43	59	133	43	46	115	16	10	650	60.0
1890	57	10	15	71	34	91	78	66	79	28	90	4	623	31.3
Summe Jahre													7796 12	
Mittel													649.7	
Maxim.													892	
Minim.													500	
1881-85													656.0	
1886-90													604.8	
Ober Politz I (*Polzen*)														
H = 245 m													h_r = 1 m	
1877	58	66	44	21	52	24	69	77	47	32	40	53	583	
1878	46	18	97	38	85	41	68	85	29	38	32	24	601	24.8
1879	27	50	33	40	75	169	83	92	55	37	56	26	743	
1880	34	20	28	35	76	106	116	91	57	66	39	76	744	
1881	9	21	77	9	38	73	65	101	46	53	9	25	526	
1882	13	20	22	81	113	81	192	86	118	54	77	44	901	
1883	39	29	29	16	20	81	175	26	85	28	15	77	620	
1884	62	12	48	33	30	86	86	70	26	85	37	58	633	
1885	15	15	36	21	33	20	59	79	62	48	51	22	461	
1886	28	16	30	56	64	94	150	9	29	36	25	53	590	
1887	5	3	34	37	103	29	47	51	18	9	30	28	394?	
1888	29	40	50	15	27	79	62	68	42	47	18	13	490	
1889	18	72	35	76	40	82	134	50	59	133	14	17	730	64.5
1890	55	12	17	60	39	103	93	83	86	33	84	10	675	33.5
Summe Jahre	438 14	394 14	580 14	538 14	795 14	1068 14	1399 14	968 14	759 14	699 14	527 14	526 14	8691 14	
Mittel	31.3	28.1	41.4	38.4	56.8	76.3	99.9	69.1	54.2	49.9	37.6	37.6	620.6	
Maxim.	62	72	97	81	113	169	192	101	118	133	84	77	901	
Minim.	5	3	17	9	20	20	47	9	18	9	9	10	394?	
1881-85	27.6	19.4	42.4	32.0	46.8	68.2	115.4	72.4	67.4	53.6	37.8	45.2	618.2	
1886-90	27.0	28.6	33.2	48.8	54.6	77.4	97.2	52.2	46.8	51.6	34.2	24.2	575.8	
Ober Politz II (*Polzen*)														
H = 230 m													h_r = 1 m	
1877	49	71	60	23	54	24	67	71	45	32	37	53	586	
1878	49	21	107	36	80	37	67	80	27	38	34	34	610	20.4

Niederschlagshöhe

Elbe

	Jan.	Febr.	März	April	Mai	Juni	Juli	Aug.	Sept.	Okt.	Nov.	Dec.	Jahr	Tages-Max.
1879	28	56	40	36	76	138	81	80	56	37	76	26	730	
1880	32	20	24	32	74	94	107	83	54	72	41	85	718	
1881	13	24	78	13	42	67	58	94	42	51	16	24	522	
1882	13	22	20	77	101	84	185	84	113	54	76	52	881	
1885													491	
1886													643	
1887													524	
1888													610	
Summe Jahre													6315 10	
Mittel													631.5	
Maxim.													881	
Minim.													491	

Sandau I

H = 256 m (*Polzen*) h_r = 1 m

1877	69	82	61	23	57	29	61	78	49	30	42	54	635	
1878	57	23	109	38	69	38	63	78	29	41	38	31	614	22.7
1879	31	53	43	39	80	151	70	77	41	38	73	27	723	38.6
1880	41	19	30	32	72	106	110	103	55	80	44	88	780	39.0
1881	15	22	82	14	40	65	60	90	49	56	17	24	534	16.3
1882	13	22	20	77	98	72	199	86	117	55	85	58	902	68.4
1883	34	27	29	22	24	80	177	38	95	28	18	72	644	48.0
1884	65	14	56	37	19	97	80	51	32	104	40	52	647	28.5
1885	14	15	45	28	31	28	68	86	71	57	64	30	537	
1886	45	11	38	67	69	118	180	15	31	37	29	57	697	
1887	5	17	48	55	149	42	50	80	32	15	58	30	581	
1888	50	63	67	26	21	96	78	92	70	73	28	22	686	
1889	23	71	31	77	60	88	119	57	67	142	20	5	760	60.4
1890	66	7	17	82	50	104	103	62	90	37	98	11	727	35.5
Summe Jahre	528 14	446 14	676 14	617 14	839 14	1114 14	1418 14	993 14	828 14	793 14	654 14	561 14	9467 14	
Mittel	37.7	31.9	48.3	44.1	59.9	79.6	101.3	70.9	59.1	56.6	46.7	40.1	676.2	
Maxim.	69	82	109	82	149	151	199	103	117	142	98	88	902	
Minim.	5	7	17	14	19	28	50	15	29	15	17	5	534	
1881-85	28.2	20.0	46.4	35.6	42.4	68.4	116.8	70.2	72.8	60.0	44.8	47.2	652.8	
1886-90	37.8	33.8	40.2	61.4	69.8	89.6	106.0	61.2	58.0	60.8	46.6	25.0	690.2	

Sandau II

H = 256 m (*Polzen*) h_r = 1 m

1877	67	73	58	23	56	29	65	78	47	29	38	55	618	
1878	57	22	109	38	83	41	75	76	31	44	37	38	651	23.6
1879	30	51	34	38	83	161	73	83	41	42	73	36	745	
1880	30	19	27	33	76	107	108	54	54	79	41	84	712	
1881	16	22	86	14	48	67	65	94	59	56	17	28	572	
1882	15	21	24	83	111	82	223	88	117	55	83	57	959	
1883	34	27	28	21	24	89	194	25	96	32	22	76	668	
1885													548	

Niederschlagshöhe

Elbe

	Jan.	Febr.	März	April	Mai	Juni	Juli	Aug.	Sept.	Okt.	Nov.	Dec.	Jahr	Tages-Max.
1886													714	
1887													601	
1888													650	
Summe Jahre													7438 11	
Mittel													676.2	
Maxim.													959	
Minim.													548	

Klein Bocken

H = 380 m (*Polzen*) h_r = 1 m

1877		65	67	23	49	33	86	87	48	30	35	55		
1878	58	29	118	44	70	42	86	84	29	47	47	36	690	24.4
1879	39	47	42	41	84	145	101	94	61	52	81	40	827	
1880	44	20	35	47	84	123	103	84	56	81	54	102	833	
1881	26	22	99	14	46	63	75	115	58	65	14	20	617	
1882	22	24	22	89	113	99	221	110	138	58	92	60	1048	43.8
1883	33	40	28	20	23	95	200	45	97	43	24	84	732	51.8
1884	64	18	60	52	28	110	100	46	34	111	48	63	734	30.5
1885	18	10	22	8	12	23	60	74	77	52	29	19	404	
1886	26	9	11	13	17	91	132	17	23	38	31	39	447	
1887	3	4	34	56	118	46	87	78	28	16	72	25	567	
1888	49	57	60	22	46	84	69	76	54	62	31	21	631	
1889	39	55	55	79	36	56	106	57	84	130	23	14	734	54.5
1890	67	10	20	75	58	110	112	73	104	42	93	7	771	30.9
Summe	488	410	673	583	784	1120	1538	1040	891	827	674	585	9035	
Jahre	13	14	14	14	14	14	14	14	14	14	14	14	13	
Mittel	37.5	29.3	48.1	41.6	56.0	80.0	109.9	74.3	63.6	59.1	48.1	41.8	689.3	
Maxim.	67	65	118	89	118	145	221	115	138	130	93	102	1048	
Minim.	3	4	11	8	12	23	60	17	23	16	14	7	404	
1881-85	32.6	22.8	46.2	36.6	44.4	78.0	131.2	78.0	80.8	65.8	41.4	49.2	707.0	
1886-90	36.8	27.0	36.0	49.0	55.0	77.4	101.2	60.2	58.6	57.6	50.0	21.2	630.0	

Bensen

H = 215 m (*Polzen*) h_r = 1.0 m

1889			42	72	45	12	152	66	76	127	16	14		49
1890	63	5	14	84	30	104	88	83	98	35	102	4	710	39

Liebwerd bei Tetschen

H = 140 m (*Polzen*) h_r = 1 m

1869	35	51	23	26	61	84	21	27	25	62	90	66	571	34.5
1870	16	18	26	24	35	116	75	175	67	66	20	59	697	35.0
1871	33	17	14	30	16	74	32	50	23		25	23		
1872	15	17	23	63	90	49	34							
1873	15	35	19	22	54	51	36	59	26	43	58	16	434	26
1874	20	34	25	16	56	42	46	58	27	19	28	20	391	
1875	41	26	74	17	28	72					82			
1879					74		95	96	75	63	100	49		
1880	36	25	40	47	108	99	146	88	51	100	46	108	894	

Niederschlagshöhe

Elbe

	Jan.	Febr.	März	April	Mai	Juni	Juli	Aug.	Sept.	Okt.	Nov.	Dec.	Jahr	Tages-Max.
1881	28	23	84	13	64	48	63	137	61	74	17	26	638	
1882	9	28	21	93	122	128	200	86	103	51	67	62	970	
1883	43	30	22	20	38	101	174	34	112	46	22	73	715	
1884	57	14	54	36	40	84	84	77	45	145	37	58	731	
1885	19	18	42	36	31	41	85	99	78	56	52	49	606	
1886	44	15	35	95	75	89	156	37	44	38	29	51	708	
1887	8	13	45	49	122	46	69	100	36	14	75	34	611	
1888	52	64	75	18	102	133	70	99	56	70	23	21	783	
1889	21	60	58	63	72	18	170	80	97	141	17	14	811	66.1
1890	76	8	18	75	36	104	109	104	109	40	105	5	789	41.2
Summe	568	496	698	743	1224	1379	1665	1406	1035	1028	893	734	10349	
Jahre	18	18	18	18	19	18	18	17	17	16	18	17	15	
Mittel	31.6	27.6	38.8	41.3	64.4	76.6	92.5	82.7	60.9	74.2	49.6	43.2	683.4	
Maxim.	76	64	84	95	122	133	200	175	112	145	105	108	970	
Minim.	8	8	14	13	16	18	21	27	23	14	17	5	391	
1871-75	24.8	25.8	31.0	29.6	48.8	57.6								
1881-85	31.2	22.6	44.6	39.6	59.0	80.4	121.2	86.6	79.8	74.4	39.0	53.6	732.0	
1886-90	40.2	32.0	46.2	60.0	81.4	78.0	114.8	84.0	68.4	60.6	49.8	25.0	740.4	

Schneeberg [Dorf]

H = 584 m (*Eulauer Bach*) h_r = 1 m

1879	33	49	31	44	105	123	86	106	28	45	89	38	777	40.4
1880	64	22	37	67	127	146	113	124	51	98	32	73	954	33.0
1881	22	52	74	16	55	87	69	140	70	64	16	30	695	57.1
1882	13	19	23	72	86	103	122	102	123	54	62	57	836	34.1
1883	35	35	50	52	60	112	197	137	138	62	40	173	1091	48.4
1884	110	38	126	54	66	100	82	99	37	122	51	59	944	44.6
1885	10	24	73	30	41	36	112	93	56	60	56	48	639	60.0
1886	56	15	68	55	61	90	172	93	40	53	46	87	836	65.0
1887	12	15	44	42	140	71	46	81	39	29	93	70	682	42.6
1888	82	71	71	43	82	149	109	125	34	106	26	32	930	41.5
1889	28	74	107	78	98	34	134	70	77	93	36	29	858	50.5
1890	84	16	27	83	35	137	107	127	120	80	86	11	913	36.7
Summe	549	430	731	636	956	1188	1349	1297	813	866	633	707	10155	
Jahre	12	12	12	12	12	12	12	12	12	12	12	12	12	
Mittel	45.8	35.8	60.9	53.0	79.7	99.0	112.4	108.1	67.8	72.2	52.8	58.9	846.4	
Maxim.	110	74	126	83	140	149	197	140	138	122	93	173	1091	
Minim.	10	15	23	16	35	34	46	70	28	29	16	11	639	
1881-85	38.0	33.6	69.2	44.8	61.6	87.6	116.4	114.2	84.8	72.4	45.0	73.4	841.0	
1886-90	52.4	38.2	63.4	60.2	83.2	96.2	113.6	99.2	62.0	72.2	57.4	45.8	843.8	

Biela bei Bodenbach

H = 200* m (*Eulauer Bach*) h_r = 1 m

1879	38	61	49	43	108	144	91	102	34	57	116	49	892	52.7
1880	58	22	44	37	94	78	102	84	45	85	39	121	809	31.3
1881	31	28	91	19	55	76	83	131	58	59	24	21	676	30.0
1882	15	52	51	61	88	96	179	105	80	49	80	65	921	51.2
1883	53	70	61	26	42	118	128	65	88	55	29	130	865	
1884	100	28	75	33	49	116	98	86	36	110	71	70	872	
1885	24	33	61	25	56	36	86	124	73	60	46	33	657	

Niederschlagshöhe

Elbe

	Jan.	Febr.	März	April	Mai	Juni	Juli	Aug.	Sept.	Okt.	Nov.	Dec.	Jahr	Tages-Max.
1886	48	14	53	100	72	75	140	51	26	63	54	82	778	
1887	14	26	66	59	139	53	57	70	34	28	71	51	668	
1888	88	81	84	37	59	129	94	100	40	93	33	28	866	
1889	35	78	100	62	90	54	178	68	87	112	24	8	896	56.6
1890	97	13	24	62	30	104	103	93	94	62	110	7	799	39.4
Summe	601	506	759	564	882	1079	1339	1079	695	833	697	665	9699	
Jahre	12	12	12	12	12	12	12	12	12	12	12	12	12	
Mittel	50.1	42.2	63.2	47.0	73.5	89.9	111.6	89.9	57.9	69.4	58.1	55.4	808.2	
Maxim.	100	81	100	100	139	144	179	131	94	112	116	130	921	
Minim.	14	13	24	19	30	36	57	51	26	28	24	7	657	
1881-85	44.6	42.2	67.8	32.8	58.0	88.4	114.8	102.2	67.0	66.6	50.0	63.8	798.2	
1886-90	56.4	42.4	65.4	64.0	78.0	83.0	114.4	76.4	56.2	71.6	58.4	35.2	801.4	

Bodenbach

(Eulauer Bach)

H = 142 m — h_r = 1.6 m, von 1873 an = 1 m

1828				37	58	61	124	124	14	82	43	72		
1829	43	23	9	68	38	86	117	96	63	36	32	18	629	
1830	24	37	68	74	55	72	61	91	65	62	50	32	691	
1831	32	24	82	36	71	84	57	76	122	18	110	26	738	
1832	30	4	20	8	62	82	136	90	23	13	59	61	588	
1833	11	23	30	56	13	70	110	88	45	12	34	151	643	
1834	115	16	46	27	40	131	96	47	15	29	27	52	641	
1835	27	29	45	45	45	42	63	24	35	45	20	56	476	
1836	45	42	22	54	71	115	23	16	60	17	76	52	593	
1837	41	54	26	29	133	65	198	33	36	41	90	78	824	
1838	21	13	42	44	57	141	95	78	53	55	26	18	643	
1839	89	56	30	33	74	80	117	39	46	16	33	90	703	
1840	53	18	40	5	44	48	112	21	56	94	76	19	586	
1841	80	7	36	16	59	176	52	67	37	31	64	32	657	
1842	14	19	107	14	17	31	56	2	22	54	50	54	440	
1843	99	14	15	58	61	125	70	47	48	58	44	47	686	
1844	70	37	72	20	37	47	81	51	35	54	79	6	589	
1845	23	48	58	50	114	38	73	91	66	48	20	102	731	
1846	74	70	39	39	87	37	98	68	35	65	37	63	712	
1847	21	67	22	51	70	86	83	97	74	44	12	18	645	
1848	12	57	34	59	21	82	45	48	42	38	52	17	507	25.3
1849	82	58	41	74	61	45	50	33	16	63	37	56	616	34
1850		119	38	44	85	95	89	72	19	84	103	56		
1851	16	31	46	62	57	44	81	101	111	38	26	32	645	36
1852	13	86	25	19	101	103	51	84	33	24	81	28	648	35.0
1853	40	27	41	86	47	107	101	59	62	35	18	8	631	20.3
1854	24	75	67	20	52	142	124	135	21	26	66	134	886	26.4
1855	43	44	30	39	82	59	110	46	17	38	26	30	564	20.8
1856	30	43	16	13	56	109	22	107	20	11	94	27	548	31.6
1857	24	19	29	49	19	30	135	100	45	8	25	38	521	22.6
1858	51	12	11	20	71	13	126	140	36	51	24	24	579	22.1
1859	27	62	74	54	35	52	14	72	66	37	34	37	564	29
1860	31	47	61	29	49	67	185	92	45	26	20	41	693	48
1861	46	8	75	21	69	113	80	70	83	1	51	45	662	23
1862	66	101	38	16	62	86	61	45	21	32	10	80	618	33.6
1863	21	30	89	51	42	129	16	33	50	20	31	112	624	32
1864	9	32	20	49	59	68	60	37	57	31	23	3	448	20.1
1865	29	18	46	4	49	61	44	92	14	45	25	19	446	20.8

Niederschlagshöhe

Elbe

	Jan.	Febr.	März	April	Mai	Juni	Juli	Aug.	Sept.	Okt.	Nov.	Dec.	Jahr	Tages-Max.
1866	35	51	36	20	29	70	104	41	33	5	84	74	582	38.1
1867	60	91	52	127	71	28	104	18	26	66	86	101	830	23.5
1868	46	63	42	68	20	24	35	39	13	82	66	78	576	21.6
1869	33	67	27	43	52	82	26	23	23	44	104	56	580	29.1
1870	27	4	38	38	52	114	89	160	71	62	20	73	748	30.7
1871	28	46	13	69	29	91	79	48	30	31	22	21	507	21
1872	17	19	27	98	93	73	54	50	22	42	76	36	607	22
1873	22	39	21	34	67	58	43	79	29	52	63	32	539	21
1874					65	53	42	44	26	22	33	37		
1875	81	47	72	22	29	56	115	22	44	88	100	60	736	
1876	19	79	80	10	38	100	68	41	88	16	54	56	649	47.4
1877	61	88	56	21	62	36	59	56	59	47	51	60	656	19.8
1878	71	36	99	34	59	51	72	66	20	34	48	29	619	26.4
1879	28	50	37	39	82	171	98	95	35	48	106	52	841	39.2
1880	38	15	39	42	80	84	118	67	46	82	46	129	786	31.7
1881	17	22	82	15	48	57	88	131	50	65	17	26	618	31.7
1882	12	27	23	78	111	109	178	82	94	47	66	43	870	45.1
1883	49	38	26	20	54	112	142	47	94	48	24	96	750	42
Summe	2120	2252	2360	2251	3264	4391	4730	3721	2511	2363	2794	2893	33909	
Jahre	53	54	54	55	56	56	56	56	56	56	56	56	53	
Mittel	40.0	41.7	43.7	40.9	58.3	78.4	84.5	66.4	44.8	42.2	49.9	51.7	642.5	
Maxim.	115	119	107	127	133	176	198	160	122	94	110	151	886	
Minim.	9	4	9	4	13	13	14	2	13	1	10	3	440	
1831-35	43.0	19.2	44.6	34.4	46.1	81.8	92.4	65.0	48.0	23.4	50.0	69.2	617.2	
1836-40	49.8	36.6	32.0	33.0	75.8	89.8	109.0	37.4	50.2	44.6	60.2	51.4	669.8	
1841-45	57.2	25.0	57.6	31.6	57.6	83.4	66.4	51.6	41.6	49.0	51.4	48.2	620.6	
1846-50		74.2	34.8	53.4	64.8	69.0	73.0	63.6	37.2	58.8	48.2	42.0		
1851-55	27.2	52.6	41.8	45.2	67.8	91.0	93.4	85.0	48.8	32.2	43.4	46.4	674.8	
1856-60	32.6	36.6	38.2	33.0	46.0	54.2	96.4	102.2	42.4	26.6	39.4	33.4	581.0	
1861-65	34.2	37.8	53.6	28.2	56.2	91.1	52.2	55.4	45.0	25.8	28.0	51.8	559.6	
1866-70	40.2	55.2	39.0	59.2	44.8	63.6	71.6	56.2	33.2	51.8	72.0	76.4	663.2	
1871-75					56.6	65.2	66.6	48.6	30.2	47.0	58.8	37.2		
1876-80	43.4	53.6	62.2	29.2	64.2	88.4	83.0	65.0	49.6	45.4	61.0	65.2	710.2	

Binsdorf

H = 380 m (*Elbe*) h_r = 1 m

1879	*40*	61	50	52	106	123	101	97	32	54	118	71	905	42.1
1880	55	24	38	33	85	123	109	60	51	99	50	108	835	37.8
1881	32	30	103	16	46	51	67	139	56	63	18	25	646	33.5
1882	6	34	33	89	108	98	162	91	113	55	87	84	960	34.7
1883	44	39	35	24	56	105	155	43	131	47	31			
1885	21	21	54	30	30	47	85	108	70	34	53	42	595	26.2
1886	36	14	52	49	42	71	116	49	13	26	30	55	553	45.8
1887	12	5	43	62	73	27	30	66	8	18	34	36	414	27.4
1888	56	54	59	18	76	134	61	60	21	28	28	18	613	55.2
1889	24	52	49	51	85	25	96	51	60	76	9	9	587	28.1
1890	47	4	32	80	27	67	71	58	24	4	22	18	454	21.4
Summe	373	338	548	504	734	871	1053	822	579	504	480	466	6562	
Jahre	11	11	11	11	11	11	11	11	11	11	11	10	10	
Mittel	33.9	30.7	49.8	45.8	66.7	79.2	95.7	74.7	52.6	45.8	43.6	46.6	665.1	
Maxim.	56	61	103	89	108	134	162	139	131	99	118	108	960	
Minim.	6	4	32	16	27	25	30	43	8	4	9	9	414	
1886-90	35.0	25.8	47.0	52.0	60.6	64.8	74.8	56.8	25.2	30.4	24.6	27.2	524.2	

Niederschlagshöhe

Elbe

	Jan.	Febr.	März	April	Mai	Juni	Juli	Aug.	Sept.	Okt.	Nov.	Dec.	Jahr	Tages-Max.
Niedergrund (*Elbe*)														
H = 150 m														h_r = 1 m
1879	40	56	46	47	105	167	64	143	23	67	134	37	929	56.6
1880	58	9	17	20	90	112	124	74	46	56	54	119	819	31.6
1881	26	26	80	20	74	101	61	152	69	69	15	22	715	55.2
1882	26	41	27	84	124	113	184	106	120	58	79	67	1029	42.5
1883	56	47	48	22	67	102	149	40	128	60	30	100	849	
1884	92	26	58	36	23	107	25	34	30	147	62	76	716	
1885													675	
1886													751	
1887													597	
1888													908	
1889	11	98	86	64	145	56	94	83	84	100	21	14	856	53.4
1890	87	25	25	76	29	140	127	77	82	48	79	7	802	25.2
Summe													9646	
Jahre													12	
Mittel													803.8	
Maxim.													1029	
Minim.													597	
1881-85													796.8	
1886-90													782.8	
Neuhütte bei St. Georgenthal (*Kamnitzbach*)														
H = 557 m														h_r = 1 m
1877	94	134	95	60	62	33	119	83	82	63	55	82	962	
1878	86	39	188	63	76	59	117	129	38	59	62	51	967	28.2
1879	46	72	72	43	73	166	111	129	62	58	153	45	1030	43.3
1880	104	48	47	60	123	151	130	100	82	130	92	181	1248	51.6
1881	42	49	160	23	39	93	56	177	74	109	39	54	915	64.2
1882	54	74	42	94	138	111	223	162	176	68	142	81	1365	46.9
1883	65	64	74	43	46	111	190	56	86	58	53	157	1003	56.1
1884	124	26	78	48	66	178	67	34	43	165	91	128	1048	
1885	16	32	88	22	46	35	104	134	86	64	93	63	783	
1886	62	24	65	65	58	114	140	34	43	54	58	146	863	
1887	14	26	111	79	180	78	63	94	46	40	104	84	919	
1888	81	116	144	64	58	112	104	140	54	94	64	38	1069	
1889	54	134	100	92	64	45	132	52	135	139	28	26	1001	33.6
1890	110	17	43	118	35	162	112	125	114	72	112	12	1042	38.7
Summe	952	855	1307	874	1064	1448	1668	1419	1121	1173	1156	1148	14215	
Jahre	14	14	14	14	14	14	14	14	14	14	14	14	14	
Mittel	68.0	61.1	93.4	62.4	76.0	103.4	119.1	103.5	80.1	83.8	82.6	82.0	1015.4	
Maxim.	124	134	188	118	180	178	223	177	176	165	153	181	1365	
Minim.	14	17	42	22	35	33	56	34	38	40	28	12	783	
1881-85	60.2	49.0	88.4	46.0	67.0	105.6	128.0	112.6	93.0	92.8	83.6	96.6	1022.8	
1886-90	64.2	63.4	92.6	83.6	79.0	102.2	110.2	89.0	78.4	79.8	75.2	61.2	978.8	
Kreuzbuche bei Kreibitz (*Kamnitzbach*)														
H = 535 m														h_r = 1 m
1879	50	80	77	47	77	162	136	79	78	74	154	67	1081	55.4
1880	80	36	40	46	110	151	98	66	77	113	83	170	1070	56.4

Niederschlagshöhe

Elbe

	Jan.	Febr.	März	April	Mai	Juni	Juli	Aug.	Sept.	Okt.	Nov.	Dec.	Jahr	Tages-Max.
1881	35	32	134	19	30	77	68	160	45	62	24	41	727	50.0
1882	19	57	41	104	117	109	214	184	206	66	117	86	1320	62.4
1883	56		50	34	46	125	307	51	118	61	54			67.9
1885	24	29	80	41	34	63	82	132	105	70	69	77	806	31.4
1886	56	15	63	75	89	112	135	61	42	48	56	84	836	43.5
1887	12	30	89	87	156	87	79	103	49	44	83	82	901	49.9
1888	98	97	130	36	47	118	118	128	66	107	67	44	1056	29.7
1889	39	144	97	100	91	74	170	66	123	157	29	26	1116	60.5
1890	102	15	39	126	69	195	122	111	98	72	139	8	1096	57.1
Summe	571	535	840	715	866	1273	1529	1141	1007	874	875	685	10009	
Jahre	11	10	11	11	11	11	11	11	11	11	11	10	10	
Mittel	51.9	53.5	76.4	65.0	78.7	115.7	139.0	103.7	91.5	79.5	79.5	68.5	1002.9	
Maxim.	102	144	134	126	156	195	307	184	206	157	154	170	1320	
Minim.	12	15	39	19	30	63	68	51	42	44	24	8	727	
1886-90	61.4	60.2	83.6	84.8	90.4	117.2	124.8	93.8	75.6	85.6	74.8	48.8	1001.0	

Böhmisch Kamnitz

H = 290 m (*Kamnitzbach*) h_r = 1 m

1879	46	74	61	48	80	142	110	86	72	58	120	53	950	63.6
1880	60	36	56	13	55	106	76	103	62	79	61	118	825	62.1
1881	29	28	102	14	47	67	64	158	53	62	18	24	666	27.5
1882	11	38	23	81	110	106	183	115	168	59	88	63	1045	43.0
1883	36	22	35	24	35	135	210	49	109	51	23	94	823	54.4
1884	96	15	60	38	39	109	93	72	39	134	62	82	839	26.5
1885	29	19	64	23	35	45	103	112	89	61	78	50	708	32.5
1886	58	11	63	79	85	111	145	70	37	50	48	63	820	44.0
1887	6	7	27	38	120	48	76	86	40	22	70	47	587	41.0
1888	63	54	84	26	50	107	98	107	45	71	34	20	759	30.0
1889	45	68	60	71	36	45	184	54	123	150	34	18	888	55.1
1890	72	7	17	68	51	136	92	76	118	45	103	12	797	39.0
Summe	551	379	652	523	743	1157	1434	1088	955	842	739	644	9707	
Jahre	12	12	12	12	12	12	12	12	12	12	12	12	12	
Mittel	45.9	31.6	54.3	43.6	61.9	96.4	119.5	90.7	79.6	70.2	61.6	53.6	808.9	
Maxim.	96	74	102	81	120	142	210	158	168	150	120	118	1045	
Minim.	6	7	17	13	35	45	64	49	37	22	18	12	587	
1881-85	40.2	24.4	56.8	36.0	53.2	92.4	130.6	101.2	91.6	73.4	53.8	62.6	816.2	
1886-90	48.8	29.4	50.2	56.4	68.4	89.4	119.0	78.6	72.6	67.6	57.8	32.0	770.2	

Rennersdorf

H = 350* m (*Kamnitzbach, Kreibitzbach*) h_r = 1 m

1879	48	70	59	42	103	146	127	106	72	60	128	58	1019	59.0
1880	50	6	27	48	99	152	116	87	57	88	91	152	973	56.6
1881	34	26	134	18		70		147	54	70	21	30		
1882	28	50	32	99	111	112	181	135	162	57	91	82	1140	47.6
1883	49	39	42	22		97	212	38	123	59	39			
1885													749	
1886													824	
1887													772	
1888													825	

Niederschlagshöhe

Elbe

.	Jan.	Febr.	März	April	Mai	Juni	Juli	Aug.	Sept.	Okt.	Nov.	Dec.	Jahr	Tages-Max.
1889	30	89	79	71	66	64	162	67	107	147	30	20	932	57.3
1890	66	14	41	103	54	170	136	105	84	57	110	7	947	37.7
1886-90													860.0	
Reinwiese														
H = 257 m						(*Kamnitzbach*)							h_r = 1 m	
1879	*51*	72	63	51	127	116	115	87	45	79	162	77	1045	40.3
1880	74	24	36	27	97	128	107	61	60	119	63	141	937	48.0
1881	39	28	116	18	76	77	76	134	66	75	22	40	767	30.2
1882	19	56	35	91	115	131	193	136	141	68	101	90	1176	43.0
1883	52	55	45	27	58	103	176	44	134	60	37			
1885													861	
1886	52	14	51	81	70	126	172	53	34	50	56	74	833	
1887	9	24	87	82	145	74	61	94	34	41	71	71	793	
1888	92	84	78	38	115	112	99	93	44	78	32	32	897	
1889	53	104	75	72	84	48	128	88	99	139	29	9	928	53.3
1890	76	14	27	67	68	156	118	116	75	60	133	6	916	43.5
Summe	517	475	613	554	955	1071	1245	906	732	769	706	540	9153	
Jahre	10	10	10	10	10	10	10	10	10	10	10	9	10	
Mittel	51.7	47.5	61.3	55.4	95.5	107.1	124.5	90.6	73.2	76.9	70.6	60.0	914.3	
Maxim.	92	104	116	91	145	156	193	136	141	139	162	141	1176	
Minim.	9	14	27	18	58	48	61	44	34	41	22	6	767	
1886-90	56.4	48.0	63.6	68.0	96.4	103.2	115.6	88.8	57.2	73.6	64.2	38.4	873.4	
Herrnskretschen														
H = 140 m						(*Kamnitzbach*)							h_r = 1 m	
1879				52	111	121	90	110	29	61	114	65		41.7
1880	49	20	35	32	99	121	103	64	49	99	52	121	844	36.1
1881	20	19	91	14	73	77	72	146	64	77	13	29	695	37.5
1882	16	33	28	79	112	99	157	99	126	61	81	75	966	39.2
1883	42	42	25	23	46	112	181	36	118	48	30			
1885													727	
1886													754	
1887													641	
1888	79	63	76	41	47	139	108	79	60	75	42	30	839	
Reinhardsdorf bei Schandau														
H = 260 m						(*Krippenbach*)							h_r = 1 m	
1883	38	37	24	21	43	97	168	45	106	52	28	77	736	35
1884	70	24	54	43	76	116	79	66	34	151	61	82	856	30.2
1885	21	24	60	39	35	51	155	114	84	50	75	60	768	41.8
1886	48	12	36	80	74	65	179	27	29	35	42	71	698	75.8
1887	7	18	62	55	127	51	61	56	20					36.0
1888	63	59	68	29	55	159	77	84	42					61.8
Hinter Daubitz														
H = 300 m						(*Kirnitzschbach*)							h_r = 1 m	
1879	51	73	55	42	102	151	110	110	49	62	142	58	1005	28.6
1880	58	33	38	54	104	176	105	55	52	115	93	177	1060	42.7

Niederschlagshöhe

Elbe

	Jan.	Febr.	März	April	Mai	Juni	Juli	Aug.	Sept.	Okt.	Nov.	Dec.	Jahr	Tages-Max.
1881	26	37	149	18	39	83	86	165	69	76	28	36	812	50.8
1882	36	50	37	85	111	121	199	147	161	59	119	95	1220	41.0
1883	55	51	41	29	43	99	157	45	85	58	48			
1885													815	
1886													847	
1887													838	
1888													1021	

Kirnischt-Hinter Dittersbach

H = 250 m (*Kirnitzschbach*) h_r = 1 m

1879				24	111	136	118	117	64	71	135	71		44.0
1880	72	35	40	50	99	144	111	69	59	119	87	166	1051	44.1
1881	34	31	153	17	43	87	89	168	65	73	23	29	812	41.0
1882	46	52	29	80	122	136	196	139	154	60	102	85	1201	45.5
1883	51	53	32	27	44	97	172	46	122	60	50			
1885													781	
1886													753	
1887													734	
1888													1065	
1889	53	110	92	92	100	34	126	82	98	142	28	25	982	65.0
1890	90	14	33	83	38	162	92	65	58	45	105	24	809	28.0
1886-90													868.6	

Hinterhermsdorf

H = 367 m (*Kirnitzschbach*) h_r = 2.5, seit 1876 1.4 m

1864	34	51	32	56	65	90	122	56	102	55	31	2	696	31.2
1865	65	26	78	8	72	87	113	117	14	51	41	39	711	44.1
1866	53	79	63	43	69	93	138	71	53	10	194	130	996	36.4
1867	78	120	58	180	85	54	172	26	41	81	157	164	1216	49.1
1868	60	117	86	86	12	51	47	80	20	83	114	100	856	50.4
1869	53	113	57	38	84	102	34	91	56	78	157	88	951	23.7
1870	50	19	60	57	34	115	64	154	99	109	33	96	890	29.8
1871	27	74	22	97	89	152	72	51	34	47	34	47	746	27.5
1872	10	29	51	152	130	83	84	63	43	68	114	49	876	41.5
1873	30	48	28	30	96	80	51	67	63	77	66	70	706	21.1
1874	70	57	120	84	55	80	62	66	46	26	63	87	816	48.2
1875	130	82	43	26	48	97	113	23	74	131	108	61	936	44.1
1876	19	103	126	15	47	65	69	66	116	27	84	110	847	29.3
1877	73	128	106	28	60	26	106	58	61	37	43	82	808	29.2
1878	90	53	180	41	67	51	90	85	35	52	50	64	858	28.9
1879	49	83	71	48	110	143	112	121	63	47	161	63	1071	49.9
1880	71	35	36	47	110	156	89	41	51	129	78	167	1010	48.8
1881	41	31	140	12	26	72	72	159	59	70	19	36	737	36.3
1882	32	46	29	74	109	123	171	143	146	53	103	99	1128	43.5
1883	51	48	53	25	45	106	150	42	96	43	31	140	830	33.6
1884	136	31	22	36	58	151	66	50	50	156	79	110	945	35.0
1885	15	33	54	12	35	49	122	128	119	61	84	65	777	45.0
1886	58	10	47	73	77	99	185	41	40	44	56	97	827	88.4
1887	8	25	82	74	135	81	60	93	35	40	75	74	782	33.8
1888	89	81	133	40	107	96	126	95	43	90	43	38	981	71.1
1889	41	182	97	80	76	15	125	93	88	134	24	28	983	58.8
1890	89	13	37	85	46	151	102	116	66	67	107	6	885	50.0

Niederschlagshöhe

Elbe

	Jan.	Febr.	März	April	Mai	Juni	Juli	Aug.	Sept.	Okt.	Nov.	Dec.	Jahr	Tages-Max.
Summe	1522	1717	1911	1547	1947	2468	2717	2196	1713	1866	2149	2112	23865	
Jahre	27	27	27	27	27	27	27	27	27	27	27	27	27	
Mittel	56.4	63.6	70.8	57.3	72.1	91.4	100.6	81.3	63.4	69.1	79.6	78.2	883.8	
Maxim.	136	182	180	180	135	156	185	159	146	156	194	167	1216	
Minim.	8	10	22	8	12	15	34	23	14	10	19	2	696	
1866-70	58.8	89.6	64.8	80.8	56.8	83.0	91.0	84.4	53.8	72.2	131.0	115.6	981.8	
1871-75	53.4	58.0	52.8	77.8	83.6	98.4	76.4	54.0	52.0	69.8	77.0	62.8	816.0	
1876-80	60.4	80.4	103.8	35.8	78.8	88.2	93.2	74.2	65.2	58.4	83.2	97.2	918.8	
1881-85	55.0	37.8	59.6	31.8	54.6	100.2	116.2	104.4	94.0	76.6	63.2	90.0	883.4	
1886-90	57.0	62.2	79.2	70.4	88.2	88.4	119.6	87.6	54.4	75.0	61.0	48.6	891.6	

Grosser Winterberg

(Kirnitzschbach)

H = 553 m — h_r = 1.0 m

1883	40	26	20	17	39	109	176	52	115	48	24	79	745	33
1884	48	24	49	47	52	109	89	67	41	138	50	93	807	30.0
1885	17	21	48	38	33	37	116	106	94	57	78	47	692	40.0
1886	48	14	53	61	64	71	149	50	28	45	36	73	692	60.1
1887	17	26	61	71	140	70	76	94	28	34	62	43	722	37.7
1888	85	87	93	38	85	90	111	87	57	82	40	30	885	46.2
1889	40	131	99	79	120	39	117	76	75	116	24	28	944	37.1
1890	63	18	33	54	75	82	94	95	50	50	93	5	712	36.3
1886-90	50.6	55.2	67.8	60.6	96.8	70.4	109.4	80.4	47.6	65.4	51.0	35.8	791.0	

Ottendorf bei Sebnitz

(Kirnitzschbach)

H = 315 m — h_r = 1 m

1884											66	140		
1885	15	32	64	21	31	60	95	99	107	54	66	68	712	38.1
1886	51	11	60	71	66	98	162	36	37	45	54	83	774	73.0
1887	7	24	74	71	122	65	62	84	31	33	64	59	696	33.3
1888	91	70	124	44	53	82	86	88	62	88	43	31	862	30.2
1889	34	114	91	66	102	10	102	75	72	127	22	23	838	48.9
1890	67	10	33	84	68	118	125	123	53	66	105	6	858	36.0
1886-90	50.0	45.8	76.4	67.2	82.2	74.6	107.4	81.2	51.0	71.8	57.6	40.4	805.6	

Schandau

(Kirnitzschbach)

H = 126 m — h_r = 1.4 m

1876	22	76	73	17	23	85	72	39	79	19	65	87	657	39.4
1877	76	99	85	26	81	38	65	89	64	45	38	75	781	24.5
1878	97	37	123	44	54	65	84	96	23	52	54	50	779	38.7
1879	46	60	43	59	90	156	74	134	37	61	126	54	940	50.4
1880	57	18	30	51	101	123	98	73	51	94	56	108	860	52.2
1881	23	18	85	17	96	66	86	151	45	63	11	33	694	43.5
1882	10	32	25								53	56		
1884														
1885	20	31	63	27	34	42	163	108	93	57	74	52	764	38.2
1886	26	7	47	96	86	81	143	25	31	38	42	73	695	54.3
1887	7	19	54	51	138	73	52	110	29	38	53	50	674	40.0
1888	94	64	87	25	63	92	105	89	50	90	41	30	830	26.0
1889	21	84	76											
Summe	499	545	791	413	766	821	942	914	502	557	613	668	7674	
Jahre	12	12	12	10	10	10	10	10	10	10	11	11	10	

Niederschlagshöhe

Elbe

	Jan.	Febr.	März	April	Mai	Juni	Juli	Aug.	Sept.	Okt.	Nov.	Dec.	Jahr	Tages-Max.
Mittel	41.6	45.4	65.9	41.3	76.6	82.1	94.2	91.4	50.2	55.7	55.7	60.7	760.8	
Maxim.	97	99	123	96	138	156	163	134	93	94	126	108	940	
Minim.	7	7	25	17	23	38	52	25	23	19	11	30	657	
1876-80	59.6	58.0	70.8	39.4	69.8	93.4	78.6	86.2	50.8	54.2	67.8	74.8	803.4	

Sebnitz

H = 280 m (*Lachsbach, Sebnitzbach*) h_r = 1* m

1880	62	28	35	44	86	151	96	81	52	100	64	153	952	41.9
1881	41	36	138	16	42	64	72	140	52	78	18	37	734	41.2
1882	25	40	30	60	104	113	156	112	144	66	102	87	1039	48
1883	54	47	43	22	45	101		62		66	46	173		49
1884	123	39	39	40	60	116								22

Langburkersdorf

H = 340* m (*Lachsbach, Polenzbach*) h_r = 1* m

1883		38	44	42	48	97	177	73	92	55	53	109		47

Neustadt bei Stolpen

H = 340 m (*Lachsbach, Polenzbach*) h_r = 1.0 m

1882	18	28	32	58	113	112	162	107	143	63	99	75	1010	47
1883	46	35	37	23	38	93	183	59	89	57	53	107	820	64
1884	97	31	35	37	45	130	36	29	30	143	64	99	776	25.5
1885	11	32	57	20										
1887	6	20	59	56	108	69	36	77	44	29	67	52	623	25.5

Hohnstein bei Schandau

H = 283 m (*Lachsbach, Polenzbach*) h_r = 1.0 m

1882	10	30	26	62	101	122	137	118	131	64	97			54
1884											69	112		
1885	15	33	69	32	39	38	49	101	88	68	78	69	679	31.7
1886	51	11	58	80	86	88	207	34	35	39	57	76	822	78.1
1887	10	20	61	46	122	59	54	72	40	28	67	46	625	30.1
1888	79	60	97	32	45	74	87	76	48	69	42	27	736	22.3
1889	31	95	88	71	106	25	107	75	79	133	22	28	860	42.0
1890	75	13	27	72	62	117	100	104	48	50	104	7	779	53.1
1886-90	49.2	39.8	66.2	60.2	84.2	72.6	111.0	72.2	50.0	63.8	58.4	36.8	764.4	

Rosenthal bei Königstein

H = 390 m (*Bielabach*) h_r = 1.0 m

1882	9	28	24	52	103	96	159	124	121	58	54	52	880	38
1883	30	35	41	35	43	118	135	64	111	67	14	69	762	49
1884	64	27	79	59	81	141	94	87	20	128	46	49	875	43.3
1885	16	25	66	32	52	29	186	93	70	62	46	70	747	52.0
1886	52	16								48	39			
1887	27	20	56	55	155									
1888	82	61	67											

Niederschlagshöhe

Elbe

	Jan.	Febr.	März	April	Mai	Juni	Juli	Aug.	Sept.	Okt.	Nov.	Dec.	Jahr	Tages-Max.
Christianburg														
H = 481 m					(*Bielabach, Kunnersdorfer Bach*)								h_r = 1 m	
1879	45	81	54	54	146	212	124	73	36	68	122	18	1033	34.8
1880	45	20	42	44	117	113	147	139	49	96	38	106	956	31.9
1881	41	26	96	21	85	124	78	167	86	99	14	33	870	55.3
1882	10	30	33	72	113	116	179	97	126	56	70	83	985	45.0
1883	37	37	56	39	52	158	148	66	113	64	20	72	862	71.0
1884	82	29	108	56	51	150	97	96	35	151	58	73	986	52.4
1885	21	30	69	28	46	40	158	116	95	69	58	75	805	68.3
1886	40	19	59	56	70	68	150	94	47	49	40	73	765	66.4
1887	14	26	76	55	156	68	40	60	37	35	92	44	703	46.3
1888	84	90	79	49	91	166	93	110	49	95	31	22	959	43.0
1889	28	81	94	89	104	49	140	65	92	148	31	21	942	56.5
1890	78	18	21	78	37	127	123	131	105	71	120	8	917	44.0
Summe	525	487	787	641	1068	1391	1477	1214	870	1001	694	628	10783	
Jahre	12	12	12	12	12	12	12	12	12	12	12	12	12	
Mittel	43.8	40.6	65.6	53.4	89.0	115.9	123.1	101.2	72.5	83.4	57.8	52.3	898.6	
Maxim.	84	90	108	89	156	212	179	167	126	151	122	106	1033	
Minim.	10	18	21	21	37	40	40	60	35	35	14	8	703	
1881–85	38.2	30.4	72.4	43.2	69.4	117.6	132.0	108.4	91.0	87.8	44.0	67.2	901.6	
1886–90	48.8	46.8	65.8	65.4	91.6	95.6	109.2	92.0	66.0	79.6	82.8	33.6	877.2	
Kunnersdorf bei Königstein														
H = 250 m					(*Bielabach, Kunnersdorfer Bach*)								h_r = 1 m	
1883			48	29	50	112	172	64	104	52	23	77		53
1884	67	22	64	47	56	134	71	100	40	136	52	66	855	44.3
1885	19	25	69	32	41	37	101	103	97	62	61	75	722	27.2
1886	50	13	55	90	95	97	191	37	26	38	37	76	805	99.1
1887	10	18	55	55	148	72	67	71	33	28	63	42	662	36.8
1888	70	66	75	31	64	99	69	96	36	80	30	23	739	29.7
1889	23	99	94	82	96	40	113	66	71	140	25	22	871	48.5
1890	73	10	21	65	74	146	119	124	69	48	101	6	856	48.0
1886–90	45.2	41.2	60.0	64.6	95.4	90.8	111.8	78.8	47.0	66.8	51.2	33.8	786.6	
Nikolsdorf														
H = 300 m					(*Bielabach, Nikolsdorfer Bach*)								h_r = 1 m	
1886									29	36	35	72		
1887	17	15	46	42	120	88	74	61	36	30	58	39	626	33.2
1888	80	64	75	27	51	130	83	96	48	76	33	20	783	28.2
1889	20	100	100	110	100	22	73	69	63	145	18	28	848	38.4
1890	70	9	20	58	38	145	103	127	69	57	109	10	815	52.2
Königstein														
H = 350 m					(*Elbe*)								h_r = 2.5, seit 1876 1.4 m	
1864								47	61	38	25	3		
1865	18	16	67	11	71	67	54	120	15	46	42	20	547	39.4
1866	38	51	40	38	54	101	134	56	43	5	79	57	696	53.2
1867	68	73	61	119	93	53	145	16	33	101	71	115	948	35.2

Niederschlagshöhe

Elbe

	Jan.	Febr.	März	April	Mai	Juni	Juli	Aug.	Sept.	Okt.	Nov.	Dec.	Jahr	Tages-Max.
1868	45	58	62	90	4	29	59	45	15	86	81	68	642	30.8
1869	31	69	27	28	54	121	42	39	32	72	84	70	669	41.4
1870	28	8	48	51	36	140	113	141	75	66	18	97	821	39.6
1871	36	45	12	72	64	133	85	52	26	36	35	21	617	23.8
1872	21	36	37	107	128	82	60	59	32	58	73	46	739	32.3
1873	14	45	31	25	76	95	60	57	41	72	53	37	606	28.5
1874	42	29	46	43	68	66	33	51	17	15	47	69	526	29.2
1875	72	56	59	23	29	90	121	26	47	118	82	78	801	39.6
1876	34	77	81	21	26	67	79	44	81	15	49	76	650	29.9
1877	68	100	84	27	74	46	77	99	99	38	48	78	838	30.9
1878	97	34	71	38	47	51	68	75	22	46	47	44	640	26.5
1879	35	44	41	32	88	145	86	125	42	55	85	49	827	55.8
1880	29	15	26	40	91	126	111	102	40	83	35	72	770	44.8
1881	21	17	72	21	78	86	75	132	60	65	9	21	657	40.0
1882	8	22	21	59	98	105	150	85	110	49	54	57	818	42.6
1883	36	33	30	25	38	108	175	63	85	41	18	63	715	43.5
1884	53	22	46	41	46	152	82	56	33	123	46	54	754	31.2
1885	14	29	63	42	46	39	92	86	96	56	62	67	692	24.5
1886	49	13	44	88	74	106	182	27	29	34	37	70	753	90.2
1887	11	16	38	45	126	76	60	66	42	33	61	31	605	33.7
1888	77	61	68	26	48	116	89	88	28	79	33	24	737	24.9
1889	29	103	106	84	99	16	94	68	69	131	20	31	850	42.0
1890	73	10	19	62	53	136	102	121	60	44	101	7	788	50.3
Summe	1047	1082	1300	1258	1709	2352	2428	1946	1333	1605	1395	1425	18706	
Jahre	26	26	26	26	26	26	26	27	27	27	27	27	26	
Mittel	40.3	41.6	50.0	48.4	65.7	90.5	93.4	72.1	49.4	59.4	51.7	52.8	715.3	
Maxim.	97	103	106	119	128	152	182	141	110	131	101	115	948	
Minim.	8	8	12	11	4	16	33	16	15	5	9	3	526	
1866-70	42.0	51.8	47.6	65.2	48.2	88.8	98.6	59.4	39.6	66.0	66.6	81.4	755.2	
1871-75	37.0	42.2	37.0	54.0	73.0	93.2	71.8	49.0	32.6	59.8	58.0	50.2	657.8	
1876-80	52.6	54.0	60.6	31.6	65.2	87.0	84.2	89.0	56.8	47.4	52.8	63.8	745.0	
1881-85	26.4	24.6	46.4	37 6	61.2	98.0	114.8	84.4	76.8	66.8	37.8	52.4	727.2	
1886-90	47.8	40.6	55.0	61.0	80.0	90.0	105.4	74.0	45.6	64.2	50.4	32.6	746.6	

Pirna

H = 120 m (*Elbe*) h_r = 1 m

1880							106	95	29	70	22	77		
1881	14	13	57	15	93	97	83	256	120	90	7	29	874	79
1882	5	16	13	48	83	78	129	61	85	53	40	62	673	41
1883	16	25	31	24	45	71	118	41	84	54	10	54	573	40
1884	49	24	39	39	30	139	45	68	22	115	42	44	656	37.1
1885	12	25	50	24	42	36	132	70	55	47	45	55	593	38.2
1886	40	14	42	78	71	64	249	37	29	34	30	68	756	156.1
1887	9	16	31	46	114	52	81	69	38	22	56	22	556	29.8
1888	54	50	54	23	22	113	60	93	53	70	26	12	630	33.4
1889	18	62	87	94	104	21	78	62	44	133	20	23	746	49.6
1890	63	5	14	50	32	129	139	136	42	45	87	6	748	41.0
Summe	280	250	418	441	636	800	1220	988	601	733	385	452	6805	
Jahre	10	10	10	10	10	10	11	11	11	11	11	11	10	
Mittel	28.0	25.0	41.8	44.1	63.6	80.0	110.9	89.8	54.6	66.6	35.0	41.1	680.5	

Niederschlagshöhe

Elbe

	Jan.	Febr.	März	April	Mai	Juni	Juli	Aug.	Sept.	Okt.	Nov.	Dec.	Jahr	Tages-Max.
Maxim.	63	62	87	94	114	139	249	256	120	133	87	77	874	
Minim.	5	5	13	15	22	21	45	37	22	22	7	6	556	
1880-85	19.2	20.6	38.0	30.0	58.6	84.2	101.4	99.2	73.2	71.8	28.8	48.8	673.8	
1886-90	36.8	29.4	45.6	58.2	68.6	75.8	121.4	79.4	41.2	60.8	43.8	26.2	687.2	

Haselberg bei Berggiesshübel

H = 375 m (*Gottleuba*) h_r = 1 m

1882	8	13	13	64	140	90	96	96	131	66	51	51	819	36
1883	13	24	34	34	51	93	151		82	57		56		55
1884	54	20	69	54	63	147	104	100	15	152	63	76	917	42.8
1885	46	23	53	18	51	63	95	95	72	40	49	55	660	24.4
1886	28	19	43	94	87	101	160	21	38	42	29	87	749	92.2
1887	7	17	53											

Markersbach bei Berggiesshübel

H = 377 m (*Gottleuba, Bahrabach*) h_r = 1 m

1883		37	44	39	64	107	216	78	107	75	25	83		99
1884	67	41	106	56	46	180	107	115	32	139	75	70	1034	66.4
1885	19	28	71	41	45	39	133	99	89	47	57	71	739	35.8
1886	37	22	65	107	93	90	171	19	27	62	40	113	846	87.2
1887	13	21	67	56	158	59	58	65	33	27	85	45	687	33.7
1888	85	68	74	49	45	141	88	105	48	75	28	18	824	38.8
1889	24	100	110	116	127	40	115	54	56	144	27	26	939	51.0
1890	77	12	25	69	27	119	104	115	95	49	101	8	801	52.7
1886-90	47.2	44.6	68.2	79.4	90.0	89.8	107.2	71.6	51.8	71.4	56.2	42.0	819.4	

Valtenberg

H = 588 m (*Wesnitz*) h_r = 1 m

1884	91	30	74	58	64	130	58	67	36	149	104	122	983	28.0
1885	15	33	77	19	43			102		63	66			
1886				61		94	147	37	33	61	59	*94*		
1887			51	63	121	67		103	27		61	56		36.0
1888	*96*	56	90	29	54	92	111	103	54	86	38	28	837	38.0
1889				79				85	85	133		*5*		*50.0*
1890				75										

Steinigtwolmsdorf

H = 395 m (*Wesnitz*) h_r = 1 m

1883		43	41	41	45	103	154	72	99	56	68	117		52
1884	104	33	55	54	58	133	60	44	35	175	74	140	965	35.9
1885	24	34	65	16	46	39	81	105	93	67	75	79	724	37.0
1886	48	15	57	96	82	75	157	47	33	49	64	108	831	71.5
1887	7	22	69	71	153	73	53	98	29	32	90	62	759	43.6
1888	70	56	118	43	57	81	77	107	61	100	51	29	850	31.5
1889	36	123	87	75	74	28	118	81	86	137	21	32	898	51.8
1890	105	18	44	81	30	169	123	121	68	78	111	6	954	49.0
1886-90	53.2	46.8	75.0	73.2	79.2	85.2	105.6	90.8	55.4	79.2	67.4	47.4	858.4	

Niederschlagshöhe

Elbe

	Jan.	Febr.	März	April	Mai	Juni	Juli	Aug.	Sept.	Okt.	Nov.	Dec.	Jahr	Tages-Max.
Stolpen														
H = 344 m					(*Wesnitz*)								h_r = 1 m	
1882			34	45	114	147	124	153	147	54				51
1884											95	81		16.0
1885	14	25	56	12	43	36	57	119		49				
1886	•	26							33			107		
1887	12	17	49	61	110	75	83	98	65	42	66	33	711	24.0
1888	92	41	96	38	39	92	90	78	67	72	40	32	777	31.2
1889	18	121	127	80	96	69	62	52	59	134	27	24	869	49.5
1890	147	14	41	64	60	116	95	95	46	60	105	12	855	36.5
Lohmen														
H = 210 m					(*Wesnitz*)								h_r = 1 m	
1882	7	27	31	56	109	116	134	107	123	52	62	64	888	48
1883	35	35	35	29	45	75	135	33	86	61	24	71	664	35
1884	71	22	35	34	30		81	36	42	129	46	80		42.5
1885	16	27	53	27	47	35	78	101	70	62	68	55	639	30.3
1886	42	14	36	78	72	104	191	45	37	43	43	73	778	103.0
1887	18	17	38	46	115	67	70	70	50	30	57	30	608	26.0
1888	56	51	66	21	28	82	81	90	67	70	36	18	666	31.4
1889	17	94	81	56	106	39	117	56	75	133	18	31	823	51.6
1890	76	11	17	70	35	107	109	82	43	33	89	5	677	44.4
1886-90	41.8	37.4	47.6	54.2	71.2	79.8	113.6	68.6	54.4	61.8	48.6	31.4	710.4	
Adolfsgrün														
H = 750 m					(*Müglitz*)								h_r = 1 m	
1879	40	54	34	34	93	135	75	143	35	64	113	21	841	37.4
1880	16	11	44	19	67	97	134	58	36	34	16	72	604	25.3
1881	64	42			84	108	56	131	52		23	39		41.5
1882	15	6	16	66	112	108	117	137	15	10	39	18	659	45.1
1883	15	65	13	9	37	96	63	20	29	34	40			
1886	31	30	72	76	85	82	168	50	31	49	38	59	771	
1887	18	14	64	52	110	42	53	60	34	33	82	64	626	
1888	56	76	86	31	32	126	82	129	20	60	25	33	756	
1889	29	84	99	92	75	40	108	46	63	115	28	24	803	39.0
1890	78	32	28	88	49	81	67	91	84	60	83	13	754	23.5
1886-90	42.4	47.2	69.8	67.8	70.2	74.2	95.6	75.2	46.4	63.4	51.2	38.6	742.0	
Zinnwald														
H = 823 m					(*Müglitz*)								h_r = 1 m	
1879	71	71	34	35	48	104	80	182	74	88	124	61	972	72.1
1880	46	24	82	38	176	153	276	249	116	189	38	103	1490	90.0
1881	33	42	45	20	102	156	206	284	168	152	27	37	1272	77.5
1882	17	20	13	82	240	254	284	277	251	123	130	100	1791?	72.0
1883	70	33	43	19	55	145	283	55	210	112	12	56	1093	72.5
1884	36	15	33	38	61	185	176	199	70	335	48	32	1228	71.0
1885	19	26	60	30	52	158	233	297	226	130	125	161	1517	57.0
1886	71	44	65	258	181	173	162	39	102	75	61	70	1301	
1887	4	4	100	10	76	61	77	69	42	27	78	20	568?	
1888	38	46	100	16			193	115	51		27	6		
1890	65	12	23	91	96	232	190	263	225	137	164	8	1506?	45.0

Niederschlagshöhe

Elbe

	Jan.	Febr.	März	April	Mai	Juni	Juli	Aug.	Sept.	Okt.	Nov.	Dec.	Jahr	Tages-Max.
Summe Jahre	470 11	337 11	598 11	637 11	1087 10	1621 10	2160 11	2029 11	1535 11	1368 10	834 11	654 11	12738 10	
Mittel	42.7	30.6	54.4	57.9	108.7	162.1	196.4	184.5	139.5	136.8	75.8	59.5	1248.9	
Maxim. Minim.	71 4	71 4	100 13	258 10	240 48	254 61	284 77	297 39	251 42	335 27	164 12	161 6	1791 568	
1881–85	35.0	27.2	38.8	37.8	102.0	179.6	236.4	222.4	185.0	170.4	68.4	77.2	1380.2	

Altenberg

H = 754 m (*Müglitz*) h_r = 1.4* m seit 1882

1830						76	49	120	104	72	55	22		
1831	12	13	89	46	67	85	138	86	162	14	106	26	844	
1832	35	3	16	11	60	90	150	66	40	27	69	55	622	
1833	6	27	34	63	7	112	157	144	92	17	33	156	848	
1834	109	17	31	40	57	129	103	97	44	48	15	40	730	
1882	19	74	40	96	140	107	136	140	132	72	95	108	1159	37
1883	66	79	121	47	65	110	124	57	116	76	44	193	1098	38
1884	176	38	105	88	68	215	82	104	31	191	110	106	1314	72.3
1885	29	41	120	55	54	65	138	101	99	60	72	96	930	50.2
1886	39	19	82	135	77	106	186	72	30	55	66	145	1012	92.9
1887	13	37	162	120	164	82	52	64	35	52	114	114	1009	36.1
1888	153	227	118	54	29	115	115	109	49	106	54	23	1152	48.6
1889	39	231	141	113	70	68	143	74	101	160	39	53	1232	52.8
1890	179	36	90	93	56	144	119	116	138	83	128	15	1197	48.8
1886–90	84.6	110.0	118.6	103.0	79.2	103.0	123.0	87.0	70.6	91.2	80.2	70.0	1120.4	

Glashütte an der Müglitz

H = 330 m (*Müglitz*) h_r = 1 m

1882									123	64	87	71		35
1883	40	38	64	42	51	91	110	63	99	74	25	109	806	37
1884	87	31	111	75	45	190	105	78	26	161	76	86	1071	73.2
1885	31	37	76	46	63	52	109	111	94	70	67	86	842	36.6
1886	38	21	110	117	90	99	224	40	45	62	48	127	1021	109.6
1887	19	23	88	67	151	86	46	61	37	29	96	69	772	45.7
1888	67	75	85	49	21	96	55	104	45	79	38	16	730	44.9
1889	27	103	105	87	91	68	136	45	56	156	16	21	911	51.2
1890	98	10	23	57	25	115		155	100	53	90	7		

Jonasmühle

H = 185 m (*Müglitz*) h_r = 1 m

1890							118	216	72	48	89	4		

Graupe bei Pillnitz

H = 155 m (*Elbe*) h_r = 1 m

1883					34	81	80	32	94	59	17	62		28
1884	53	17	38	33	35	139	93	42	38	136	42	55	721	36.3
1885	8	29	56	22	40	39	140	94	74	60	52	64	678	32.1
1886	40	13	54	81	67	77	237	46	31	41	41	71	799	140.7
1887	10	15	36	58	136	62	59	79	41	36	58	22	612	30.6
1888	70	56	63	29	21	99	70	64	35	71	31	20	629	34.0

37*

Niederschlagshöhe

Elbe

	Jan.	Febr.	März	April	Mai	Juni	Juli	Aug.	Sept.	Okt.	Nov.	Dec.	Jahr	Tages-Max.
1889	27	71	96	114	140	40	98	70	61	*130*	15	22	884	*50.6*
1890	63	6	13	65	46	158	84	118	46	43	79	4	725	32.7
1886-90	42.0	32.2	52.4	69.4	82.0	87.2	109.6	75.4	42.8	64.2	44.8	27.8	729.8	

Reinhardsgrimma

H = 325 m (*Lockwitzbach*) h_r = 1 m

1887						59	32	55	24	22	86	26		
1888	52	*69*	64	65	21	83	62	90	36	68	27	9	646	37.0
1889	20	66	103	109	59	78	88	44	48	147	13	9	784	52.6
1890	84	8	26	51	23	101	106	198	68	46	109	5	825	84.0

Hirschbach

H = 345 m (*Lockwitzbach*) h_r = 1 m

1883		23	36	42	43	46								15
1884							54	65	27	124	76	97		40.0
1885	19	27	71	25	52	45	78	79	78	54	56	86	670	30.0
1886	37	24	64	91	73	80	163	34	38	62	37	122	825	92.3
1887	12	17	71	53	119	62	57	69	26	30	77	41	634	38.0
1888	66	63	75	43	28	79	65	87	36	70	32	13	657	33.0
1889	13	96	107	132	120	78	117	79	57	167	25	18	1009	57.2
1890	84	10	36	51	32	109	117	191	68	62	92	8	860	74.2
1886-90	42.4	42.0	70.6	74.0	74.4	81.6	103.8	92.0	45.0	78.2	52.6	40.4	797.0	

Strehlen bei Dresden

H = 123 m (*Elbe*) h_r = 1 m

1883	18	24	21	29	39	68	68	29	97	52	24	50	519	27
1884	44	16	36	39	43	127	33	42	30	125	49	43	627	42.6
1885	8	26	45	19	35	71	67	93	66	45	41	61	577	28.0
1886	24	13	50	73	65	89	178	32	31	37	24	67	683	97.5
1887	6	15	30	37	90	42	38	52	*24*	*23*	57	20	*434*	27.7
1888	35	48	69	16	18	73	39	66	34	65	29	11	503	34.0
1889	19	48	70	59	85	95	88	56	48	129	11	13	721	50.0
1890	59	5	14	64	27	115	63	125	29	40	75	4	620	42.0
1886-90	28.6	25.8	46.6	49.8	57.0	82.8	81.2	66.2	*33.2*	*58.8*	39.2	23.0	592.2	

Weisser Hirsch bei Dresden

H = 225* m (*Elbe*) h_r = ? m

1880	47	13	27	125	71	100	122	83	30	89	28	87	822	57.5
1881	26	19	90	15	93	103	46	140	66	57	10	21	686	38.2
1883					50	74	78	42	131	69	27	63		35
1884	55	20	41	39	43	153	85	60						44.7

Ullersdorf bei Radeberg

H = 257 m (*Priessnitzbach*) h_r = 1 m

1883			25	28	43	49	77	41	96	61	31	66		29
1884	16	21	33	33	41	119	75	34	34	122	57	84	719	38.3
1885	13	29	46	19	43	50	54			64	56	55		

Niederschlagshöhe

Elbe

	Jan.	Febr.	März	April	Mai	Juni	Juli	Aug.	Sept.	Okt.	Nov.	Dec.	Jahr	Tages-Max.
1886	31	12	49	39	90	92	155	21	32	44	40	77	682	55.5
1887	10	16	38	42	122	51	39	61	18	26	47	39	509	24.5
1888	79	53	78	17	18	81	62	57	32	84	32	29	622	26.2
1889	26	78	70	86	75	68	74	82	73	120	11	31	794	40.7
1890	55	6	13	62	31	147	68	141	30	53	66	5	677	43.9
1886-90	40.2	33.0	49.6	49.2	67.2	87.8	79.6	72.4	37.0	65.4	39.2	36.2	656.8	

Haidemühle bei Dresden

H = 216 m (*Priessnitzbach*) h_r = 1 m

1884	66	22	40	43	41	142	101	49	42	139	52	76	813	51.0
1885	12	31	50	16	43	85	60	77	66	61	59	64	624	28.8
1886	35	14	55											

Dresden [Polytechnikum]

H = 118 m (*Elbe*) h_r = 1.6 m

1882	9	23	18	37	111	84	117	68	142	46	49	46	750	32
1883	25	23	28	29	46	84	73	32	93	57	26			32
1884	48	17	36	43	30	132	40	53	32	110	49	57	647	44.3
1885	12	27	42	22	41	54	66	93	58	39	50	65	569	32.8
1886	23	13	44	73	58	150	212	31	30	35	27	64	760	99.8
1887	7	13	34	47	95	57	36	68	25	20	72	19	493	34.6
1888	43	51	63	20	32	96	45	77	49	72	39	14	601	41.9
1889	22	42	77	61	122	140	90	65	55	161	12	12	859	67.8
1890	67	4	16	81	33	131	87	127	33	49	91	4	723	53.6
1886-90	32.4	24.6	46.8	56.4	68.0	114.8	94.0	73.6	38.4	67.4	48.2	22.6	687.2	

Dresden [Prager-, später Sidonien-Str. 10]

H = 118 m (*Elbe*) h_r = ? m

1853	35	3	45	111	35	118	100	48	94	45	18	7	659	
1854	22	37	36	23	68	133	118	102	28	30	57	109	763	
1855	23	44	30	50	80	55	96	76	23	30	34	15	556	
1856	26	54	10	36	48	119	51	95	24	15	73	19	570	
1857	20	10	17	43	28	14	143	60	31	13	32	14	425	
1858	30	8	2	19	120	25	132	174	33	54	29	15	641	
1859	16	34	54	63	60	36	12	48	55	26	35	24	463	
1860	21	35	37	15	60	37	168	95	53	27	18	27	593	
1861	30	4	33	16	47	109	73	55	67	12	39	36	521	
1862	61	83	32	15	43	82	73	33	25	30	14	88	579	
1863	24	41	93	51	37	176	119	43	46	18	56	79	683	
Summe Jahre	308 10	353 10	389 10	442 10	626 10	904 10	985 10	829 10	479 10	300 10	405 10	433 10	6453 10	
Mittel	30.8	35.3	38.9	44.2	62.6	90.4	98.5	82.9	47.9	30.0	40.5	43.3	645.3	
Maxim.	61	83	93	111	120	176	143	174	94	54	73	109	763	
Minim.	16	3	2	15	28	14	12	33	23	12	14	7	425	
1856-60	22.6	28.2	24.0	35.2	63.2	46.2	101.2	94.4	39.2	27.0	37.4	19.8	538.4	

Niederschlagshöhe

Elbe

	Jan.	Febr.	März	April	Mai	Juni	Juli	Aug.	Sept.	Okt.	Nov.	Dec.	Jahr	Tages-Max.
Dresden [Mathematisch-Physikalischer Salon] (*Elbe*)														
H = 118 m														h_r = 8* m
1828	98	35	112	36	52	88	180	102	23	58	35	49	868	36.9
1829	28	18	10	38	27	75	56	71	75	17	18	22	455	18.6
1830	10	21	47	47	48	61	63	86	59	53	29	39	563	21.2
1831	16	8	51	36	44	76	53	78	122	13	86	15	598	47.0
1832	25	1	11	6	33	45	66	19	9	8	36	39	298	12.2
1833	6	6	29	31	9	111	86	93	60	18	33	109	591	28.2
1834	99	14	32	27	44	114	108	68	24	29	22	37	618	47.2
1835	35	22	33	48	47	33	63	21	35	35	10	44	426	35.0
1836	27	19	36	39	59	68	36	27	44	13	60	37	465	30.5
1837	37	32	15	28	89	31	106	19	59	35	46	33	530	27.2
1838	31	5	32	23	62	126	79	35	49	35	29	19	525	39.2
1839	39	25	29	22	113	107	153	47	29	27	44	62	697	43.1
1840	49	15	45	7	47	38	72	56	61	55	63	15	523	45.1
1841	55	8	32	23	45	173	95	98	39	32	54	22	676	41.1
1842	14	11	83	12	11	28	27	8	32	55	35	41	357	29.5
1843	53	16	10	63	75	136	50	39	48	66	37	31	624	33.3
1844	47	20	27	15	57	47	67	59	28	52	75	3	497	20.6
1845	16	61	47	38	154	75	54	47	80	50	8	71	701	32.7
1846	63	58	44	44	48	43	104	59	35	41	33	36	608	34.4
1847	24	56	27	33	75	60	66	79	54	35	17	9	535	24.5
1848	4	54	20	81	39	69	68	37	40	50	65	11	538	28.9
1849	62	41	41	101	67	39	93	29	45	63	21	50	652	27.9
1850	33	81	37	34	45	70	82	58	51	28	38	43	600	35.0
1851	19	16	34	99	49	47	75	52	98	41	84	20	634	27.3
1852	32	93	22	19	93	92	18	82	30	34	36	14	565	43.1
1853	17	9	6	110	46	142	67	54	97	41	15	2	606	40.1
1854	20	25	29	27	74	146	150	196	35	22	29	57	810	65.1
1855	15	51	26	53	84	59	102	74	23	32	37	14	570	33.0
1856	20	49	10	39	51	143	48	109	26	15	76	19	605	36.6
1857	19	24	20	47	32	16	165	100	35	15	29	10	512	30.5
1858	32	8	4	21	136	23	155	186	41	55	32	20	713	54.1
1859	13	43	68	74	65	38	20	61	57	29	39	31	538	29.8
1860	25	39	42	22	81	44	208	103	63	26	23	35	711	70.6
1861	36	5	47	18	64	128	113	62	82	10	49	38	652	36.0
1862	61	91	32	15	46	91	80	22	36	26	12	76	588	36.6
1863	18	37	94	46	36	197	30	36	42	19	53	86	694	84.3
1864	17	25	16	35	55	41	40	33	76	27	24	3	392	18.0
1865	21	13	48	10	105	48	77	108	10	38	32	9	519	24.4
1866	13	41	36	23	40	95	93	63	31	3	63	68	569	50.6
1867	50	54	42	134	72	48	150	12	29	72	54	93	810	31.3
1868	33	40	49	85	10	58	56	30	20	41	78	61	561	36.6
1869	15	54	28	36	48	88	31	52	23	29	90	60	554	35.5
1870	22	3	39	31	27	135	63	130	50	49	17	77	643	38.1
1871	29	17	12	84	32	136	74	39	20	35	25	12	515	23.3
1872	19	37	25	86	76	49	50	43	27	50	62	45	569	29.5
1873	6	37	29	16	48	66	73	33	37	53	45	31	474	18.6
1874	39	15	50	36	70	73	20	38	14	11	29	56	451	62.3
1875	46	30	32	14	60	63	86	21	40	93	82	43	610	28.8
1876	14	64	48	18	10	110	54	28	67	14	44	67	538	61.1
1877	57	85	70	18	32	50	73	62	58	26	31	48	610	30.4
1878	48	23	82	33	38	33	45	79	22	39	30	35	507	17.4
1879	33	45	35	59	70	96	71	73	30	34	60	23	629	27.9
1880	15	12	27	52	68	69	124	41	24	63	22	84	601	30.5

Niederschlagshöhe

Elbe

	Jan.	Febr.	März	April	Mai	Juni	Juli	Aug.	Sept.	Okt.	Nov.	Dec.	Jahr	Tages-Max.
1881	11	9	51	11	110	82	58	134	55	48	5	15	589	40.8
1882	9	19	21	40	108	87	113	76	127	42	49	47	738	42.7
1883	22	26	21	25	45	84	68	31	111	41	22	44	540	33.6
1884	50	16	36	41	29	122	41	41	57	114	43	55	645	47.0
1885	11	27	37	20	43	60	67	79	57	40	83	28	552	37.4
Summe	1778	1809	2118	2329	3343	4572	4585	3618	2751	2195	2398	2263	33759	
Jahre	58	58	58	58	58	58	58	58	58	58	58	58	58	
Mittel	30.7	31.2	36.5	40.2	57.6	78.8	79.1	62.4	47.4	37.8	41.3	39.0	582.0	
Maxim.	99	93	112	134	154	197	208	196	127	114	90	109	868	
Minim.	4	1	4	6	9	16	18	8	9	3	5	2	298	
1831-35	36.2	10.2	31.2	29.6	35.4	75.8	75.2	55.8	50.0	20.6	37.4	48.8	506.2	
1836-40	36.6	19.2	31.4	23.8	74.0	74.0	89.2	36.8	48.4	33.0	48.4	33.2	548.0	
1841-45	37.0	23.2	39.8	30.2	68.4	91.8	58.6	50.2	45.4	51.0	41.8	33.6	571.0	
1846-50	37.2	58.0	33.8	58.6	54.8	56.2	82.6	52.4	45.0	43.4	34.8	29.8	586.6	
1851-55	20.6	38.8	23.4	61.6	69.2	97.2	82.4	91.6	56.6	34.0	40.2	21.4	637.0	
1856-60	21.8	32.6	28.8	40.6	73.0	52.8	119.2	111.8	44.4	28.0	39.8	23.0	615.8	
1861-65	30.6	34.2	47.4	24.8	61.2	101.0	68.0	52.2	49.2	24.0	34.0	42.4	569.0	
1866-70	26.6	38.4	38.8	61.8	39.4	84.8	78.6	57.4	30.6	38.8	60.4	71.8	627.4	
1871-75	27.8	27.2	29.6	47.2	57.2	77.4	60.6	34.8	27.6	48.4	48.6	37.4	523.8	
1876-80	33.4	45.8	52.4	36.0	43.6	71.6	73.4	56.6	40.2	35.2	37.4	51.4	577.0	
1881-85	20.6	19.4	33.2	27.4	67.0	87.0	69.4	72.2	81.4	57.0	40.4	37.8	612.8	

Dresden [Neustadt]

(Elbe)

H = 118 m h_r = 2.5, seit 1876 1.5 m

1864	13	17	11	27	43	35	31	24	63	20	19	2	305	18.0
1865	13	9	31	8	89	31	70	90	7	33	27	8	416	40.2
1866	8	28	27	19	36	70	81	64	28	2	42	40	445	41.0
1867	31	38	30	92	52	50	121	15	25	47	33	41	575	21.8
1868	29	43	46	84	11	50	42	29	19	31	76	59	519	37.2
1869	14	57	29	32	39	75	32	31	8	28	81	46	472	16.2
1870	15	2	37	26	27	116	52	130	44	41	26	64	580	32.5
1871	18	29	16	71	38	120	99	44	18	33	25	12	523	30.3
1872	18	30	27	82	70	62	47	63	31	49	70	47	596	30.7
1873	7	38	35	19	55	46	75	32	38	54	41	23	463	18.3
1874	31	23	46	33	54	96	18	39	21	12	36	67	476	75.0
1875	53	43	33	12	57	75	95	24	38	92	73	48	643	32.2
1876	18	76	48	18	15	102	69	31	62	11	39	57	546	62.2
1877	68	79	68	25	39	86	80	63	57	25	28	56	674	57.7
1878	49	30	72	34	39	38	58	67	21	38	29	40	515	18.2
1879	36	59	41	68	75	107	88	80	33	41	84	28	740	33.5
1880	28	12	30	54	66	76	107	61	29	79	23	80	645	29.6
1881	18	17	80	13	97	113	76	136	62	47	6	14	679	31.4
1882	8	21	22	47	115	94	124	89	127	51	55	54	807	39.0
1883	28	28	31	31	54	73	77	32	114	62	21	47	598	35.8
1884	48	15	44	38	32	145	57	45	52	128	42	58	704	42.2
1885	9	31	48	17	36	75	74	91	55	49	48	60	593	30.3
1886	35	12	44	69	68	74	203	24	34	33	22	69	687	102.3
1887	8	15	39	54	97	57	40	65	20	25	63	28	511	29.5
1888	42	49	68	15	20	74	60	59	50	69	30	13	549	27.5
1889	18	56	80	64	111	110	81	81	61	149	11	19	841	57.0
1890	62	7	14	64	37	134	72	138	32	41	80	2	687	46.7
Summe	725	864	1097	1116	1472	2184	2029	1647	1149	1290	1130	1086	15789	
Jahre	27	27	27	27	27	27	27	27	27	27	27	27	27	
Mittel	26.8	32.0	40.6	41.3	54.5	80.9	75.1	61.0	42.6	47.8	41.9	40.2	584.7	

Niederschlagshöhe

Elbe

	Jan.	Febr.	März	April	Mai	Juni	Juli	Aug.	Sept.	Okt.	Nov.	Dec.	Jahr	Tages-Max.
Maxim.	68	79	80	92	115	145	203	138	127	149	84	80	841	
Minim.	7	2	11	8	11	31	18	15	7	2	6	2	305	
1866-70	19.4	33.6	33.8	50.6	33.0	72.2	65.6	53.8	24.8	29.8	51.6	50.0	518.2	
1871-75	25.4	32.6	31.4	43.4	54.8	79.8	66.8	40.4	29.2	48.0	49.0	39.4	540.2	
1876-80	39.8	51.2	51.8	39.8	46.8	81.8	80.4	60.4	40.4	38.8	40.6	52.2	624.0	
1881-85	22.2	22.4	45.0	29.2	66.8	100.0	81.6	78.6	82.0	67.4	34.4	46.6	676.2	
1886-90	33.0	27.8	49.0	53.2	66.6	89.8	91.2	73.4	39.4	63.4	41.2	27.0	655.0	
Schmiedeberg bei Dippoldiswalde (*Rothe Weisseritz*) H = 458 m														h_r = 1 m
1883	35	47	72	46	47	96	106	65	115	72	32	114	847	37
1884	99	30	89	65	56	221	117	59	33	173	79	91	1112	78.3
1885	26	38	72	35	53	58	114	97	81	59	67	76	776	45.7
1886	37	25	80	99	98	121	190	49	51	48	49	120	967	104.2
1887	11	22	91	72	144	61	45	57	29	31	97	62	722	46.7
1888	81	88	95	70	31	113	72	92	39	79	39	22	821	44.1
1889	34	125	108	113	88	96	118	55	75	149	18	26	1005	54.7
1890	126	14	45	55	36	114	105	124	101	78	131	8	937	68.6
1886-90	57.8	54.8	83.8	81.8	79.4	101.0	106.0	75.4	59.0	77.0	66.8	47.6	890.4	
Ulberndorf bei Dippoldiswalde (*Rothe Weisseritz*) H = 364 m														h_r = 1.0 m
1882	22	29	32	60	124	99	134	102	138	67	59	63	929	36
1883	28	32	46	40	53	78	95	62	114	77	23	68	716	34
1884	64	23	87	50	51	207	55	61	31	159	51	75	914	60.0
1885	29	28	46								52	72		
1886	21	16	48	80	75	96	164	68	41	44	48	*102*	803	87.6
Wendisch-Carsdorf (*Rothe Weisseritz*) H = 323 m														h_r = 1 m
1883		35	51	40	47	86								33
1884							60	69	44	142	86	94		34.7
1885	24	43	99	28	48	52	147	97	81	50	55	81	805	34.4
1886	29	18	60	92	75	83	142	56	39	44	40	104	782	60.9
1887	8	19	61	52	111	53	79	89	31	*35*	86	35	*659*	28.4
1888		53			39	74	33	87	14	76				41.3
1889								53			15	13		
1890		5												
Grossoelsa (*Rothe Weisseritz, Oelsa*) H = 305 m														h_r = 1 m
1888						76	30	83						36.8
Somsdorf (*Rothe Weisseritz*) H = 316 m														h_r = 1 m
1882	17	27	35	43	130	99	122	94	136	56	71	57	887	40
1883	30	35	41	35	44	75	83	35	83	48	24			25
1884	57	37	84	49	34	141	45	48	29	151	52	67	794	55.5
1885	13	33	52	26	42	54	87	98	59	58	60	76	658	40.6
1886	38													

Niederschlagshöhe

Elbe

	Jan.	Febr.	März	April	Mai	Juni	Juli	Aug.	Sept.	Okt.	Nov.	Dec.	Jahr	Tages-Max.
Neustadt bei Klostergrab (*Rothe Weisseritz, Wilde Weisseritz*)														
H = 840 m													h_r = 1 m	
1879	55	62	46	34	73	123	108	87	37	53	114	37	829	25.2
1880	82	42	59	58	108	61	104	99	62	112	53	165	1005	40.5
1881	34	45	127	24	88	125	65	151	107	121	41	41	969	41.3
1882	25	37	35	72	139	110	107	181	163	86	79	105	1139	46.3
1883	57	49	46	32	58	91	126	62	129	86	28	101	865	38.4
1884	185	40	66	48	88	108	47	100	44	236	42	88	1092	49.5
1885	34	22	51	17	25	37	144	102	93	34	14	74	647	24.0
1886	40	18	42	66	86	91	174	67	41	50	42	75	792	62.4
1887	2	11	74	59	102	63	57	68	46	33	67	52	634	21.9
1888	86	114	109	55	42	135	98	57	14	47	12	5	774	51.2
1889	23	134	89	90	72	63	156	56	74	117	12	19	905	45.5
1890	124	18	42	93	108	133	111	133	152	74	139	14	1141	56.1
Summe	747	592	786	648	989	1140	1297	1163	962	1049	643	776	10792	
Jahre	12	12	12	12	12	12	12	12	12	12	12	12	92	
Mittel	62.2	49.3	65.5	54.0	82.4	95.0	108.1	96.9	80.2	87.4	53.6	64.7	899.3	
Maxim.	185	134	127	93	139	135	174	181	163	236	139	165	1141	
Minim.	2	11	35	17	25	37	47	56	14	33	12	5	634	
1881-85	67.0	38.6	65.0	38.6	79.6	94.2	97.8	119.2	107.2	112.6	40.8	81.8	942.4	
1886-90	55.0	59.0	71.2	72.6	82.0	97.0	119.2	76.2	65.4	64.2	54.4	33.0	849.2	
Rehefeld (*Rothe Weisseritz, Wilde Weisseritz*)														
H = 684 m													h_r = 2.5 m, seit 1876 = 1.0 m	
1864	23	57	38	100	89	77	90	76	81	74	44	5	754	24.4
1865	40	50	85	18	85	87	72	110	25	49	46	31	698	51.2
1866	63	79	83	45	74	122	190	69	48	12	112	79	976	79.8
1867	78	116	72	201	93	47	181	34	55	72	75	167	1191	40.2
1868	57	90	92	124	14	35	63	80	21	83	105	108	872	36.6
1869	14	109	39	34	19	100	31	53	18	69	144	100	730	37.6
1870	65	8	41	63	49	138	134	211	96	99	53	98	1055	35.3
1871	35	54	36	124	97	176	92	68	62	56	30	31	861	44.7
1872	32	17	31	143	143	114	62	38	27	59	140	65	871	43.2
1873	16	50	35	30	110	93	122	79	55	67	71	29	757	22.5
1874	75	116	80	64	135	118	33	67	12	24	54	83	861	50.1
1875	87	91	68	35	61	131	139	27	59	146	127	103	1074	34.1
1876	25	101	104	33	28	85	52	58	113	41	74	90	804	27.9
1877	99	161	83	38	68	42	116	67	103	65	66	80	988	30.0
1878	104	77	190	50	75	59	131	91	62	37	79	53	1008	25.7
1879	53	80	50	30	77	146	120	111	62	35	153	97	1014	53.5
1880	57	42	82	68	155	126	115	149	49	151	57	168	1219	55.5
1881	51	50	144	26	140	144	125	161	93	134	15	41	1124	50.4
1882	17	61	48	71	157	111	114	154	140	43	93	101	1110	45.6
1883	49	55	93	40	61	92	126	56	107	70	58	141	948	26.6
1884	118	38	93	60	77	230	76	123	53	204	94	115	1281	87.5
1885	34	42	93	50	63	62	179	104	99	64	76	88	954	65.8
1886	51	24	92	117	95	94	185	47	45	46	46	131	973	72.9
1887	15	23	122	80	146	72	65	69	46	42	121	82	883	33.0
1888	87	113	108	54	31	121	99	114	46	84	52	31	940	54.2
1889	36	128	111	146	75	76	128	60	86	167	38	35	1086	57.6
1890	150	15	59	80	52	122	97	120	124	80	114	14	1027	34.2

Niederschlagshöhe

Elbe

	Jan.	Febr.	März	April	Mai	Juni	Juli	Aug.	Sept.	Okt.	Nov.	Dec.	Jahr	Tages-Max.
Summe	1531	1847	2172	1924	2269	2820	2937	2396	1787	2073	2137	2166	26059	
Jahre	27	27	27	27	27	27	27	27	27	27	27	27	27	
Mittel	56.7	68.4	80.4	71.3	84.0	104.4	108.8	88.7	66.2	76.8	79.1	80.2	965.0	
Maxim.	150	161	190	201	157	230	190	211	140	204	153	168	1281	
Minim.	14	8	31	18	14	35	31	27	12	12	15	5	698	
1866-70	55.4	80.4	65.4	93.4	49.8	88.4	119.8	89.4	47.6	67.0	97.8	110.4	964.8	
1871-75	49.0	65.6	50.0	79.2	109.2	126.4	89.6	55.8	43.0	70.4	84.4	62.2	884.8	
1876-80	67.6	92.2	101.8	43.8	80.6	91.6	106.8	95.2	77.8	65.8	85.8	97.6	1006.6	
1881-85	53.8	49.2	94.2	49.4	99.6	127.8	124.0	119.6	98.4	103.0	67.2	97.2	1083.4	
1886-90	67.8	60.6	98.4	95.4	79.8	97.0	114.8	82.0	69.4	83.8	74.2	58.6	981.8	

Beerwalde bei Dippoldiswalde

H = 401 m (*Rothe Weisseritz, Wilde Weisseritz*) h_r = 1 m

1883	30	48	64	39	38	84	105	63	105	82	33	108	799	33
1884	89	32	83	56	49	201	99	51	35	148	66	84	993	98.6
1885	24	34	52	21	45	52	76	89	72	56	59	75	655	30.2
1886	30	20	70	81	54	86	184	44	36	43	46	107	801	97.4
1887	7	19	85	76	104	57	46	56	31	34	84	55	654	40.1
1888	82	68	83	29	30	102	73	108	18	71	31	25	720	60.2
1889	32	102	117	100	72	123	117	65	58	160	15	17	978	71.9
1890	116	11	36	63	32	118	77	127	60	63	118	6	827	65.9
1886-90	53.4	44.0	78.2	69.8	58.4	97.2	99.4	80.0	40.6	74.2	58.8	42.0	796.0	

Tharandt I

H = 214 m (*Rothe Weisseritz, Wilde Weisseritz*) h_r = 2.5 m, seit 1882 = 1.4 m

1868						30	46	27	11	53	158	53		
1869	24	91	33	33	39	103	39	72	22	51	124	67	698	26.6
1870	35	5	59	39	31	149	64	143	65	70	26	71	757	31.8
1871	31	28	11	84	46	117	68	45	20	26	24	16	516	19.0
1872	22	38	31	97	78	78	43	44	37	56	57	50	631	27.2
1873	10	38	25	35	56	51	46	29	33	54	54	32	463	20.6
1874	37	24	58	33	101	35	35	33	16	19	32	52	475	25.7
1875	63	14	42	24	64	80	71	17	42	98	87	61	663	38.3
1876	22	96	52	27	13	94	57	35	84	24	51	75	630	61.9
1877	75	110	75	38	52	45	94	81	68	40	42	64	784	29.1
1878	59	40	129	40	57	31	67	81	23	40	47	44	658	24.0
1879	48	90	54	73	80	110	65	74	82	61	117	32	886	50.1
1880	52	24	37	32	72	82	75	106	27	96	35	112	750	34.0
1881	26	31	93	19	176	129	47	178	61	60	6	19	845	78.7
1882	19	34	37	48	122	87	118	79	138	55	64	61	862	53.7
1883	33	40	38	36	43	70	90	33	100	75	35	66	659	31.0
1885	12	32	55	25	51	46	88	94	58	40	63	70	634	35.8
1886	25	18	60	94	49	77	173	49	38	40	46	81	750	93.5
1887	4	18	59	55	122	66	56	59	22	23	80	37	601	40.3
1888	57	63	82	33	86	75	37	74	22	66	36	15	646	39.9
1889	27	84	100	72	90	103	82	73	51	139	12	13	846	83.4
1890	107	9	22	48	29	139	86	147	54	61	98	5	805	58.5
Summe	788	927	1152	985	1457	1797	1547	1573	1074	1247	1294	1096	14559	
Jahre	21	21	21	21	21	22	22	22	22	22	22	22	21	
Mittel	37.5	44.1	54.9	46.9	69.4	81.7	70.3	71.5	48.8	56.7	58.8	49.8	690.4	

Niederschlagshöhe

Elbe

	Jan.	Febr.	März	April	Mai	Juni	Juli	Aug.	Sept.	Okt.	Nov.	Dec.	Jahr	Tages-Max.
Maxim.	107	110	129	97	176	149	173	178	138	139	158	112	886	
Minim.	4	5	11	19	13	30	35	17	11	19	6	5	463	
1871-75	32.6	28.4	33.4	54.6	69.0	72.2	52.6	33.6	29.6	50.6	50.8	42.2	549.6	
1876-80	51.2	72.0	69.4	42.0	54.8	72.4	71.6	75.4	56.8	52.2	58.4	65.4	741.6	
1886-90	44.0	38.4	64.6	60.4	75.2	92.0	86.8	80.4	37.4	65.8	54.4	30.2	729.6	
Tharandt II														
H = 222 m					(*Rothe Weisseritz, Wilde Weisseritz*)								h_r = 1 m	
1890	91	8	21	45	27	129	79	136	52	58	91	5	742	54.1
Gross Opitz bei Tharandt														
H = 330* m					(*Rothe Weisseritz, Wilde Weisseritz*)								h_r = 1 m	
1882	16	32	35	47	124	87	129	84	125	53	72	61	865	50
Löbtau bei Dresden														
H = 123 m					(*Rothe Weisseritz*)								h_r = 1 m	
1890	77	5	16	51	24	108			27		70	6		
Grumbach bei Tharandt														
H = 280 m					(*Wilde Saubach*)								h_r = 1 m	
1882	9	25	30	49	105	85	133	73	130	53	56	53	801	53
1883	21	32	30	34	32	74	72	32	86	66	27	56	562	29
1884	48	25	55	42	33	135	49	56	32	118	48	67	708	59.0
1885	13	28	47	21	52	50	55	52	50	38	52	75	533	44.1
1886	22	15	52	76	44	77	195	49	40	39	30	89	728	119.6
1887	6	15	44	48	95	45	32	48	18	21	74	35	481	33.9
1890		10	21	44	23	125	68	102	42	56	83	6		
Wilsdruff														
H = 265 m					(*Wilde Saubach*)								h_r = 1 m	
1887		17					33	55						
1888		54	63											
Kreyern [Forsthaus]														
H = 177 m					(*Lockwitzbach*)								h_r = 1 m	
1883			36	34	52	66	97	41	80	59	30	63		29
1884	59	26	47	55	38	152	97	52	53	145	52	72	848	56.5
1885	10	34	49	22	39	29	58	112	63	44	53	66	579	27.7
1886	22	14	59	64	56	96	148	26	30	38	31	60	644	60.7
1887	8	18	42	52	90	56	38	54	43	32	72	45	550	34.6
1888	53	60	74	18	25	57	68	91	23	71	41	18	599	39.2
1889	22	79	84	64	134	51	50	58	52	139	13	17	763	59.3
1890	66	11	17	44	28	115	69	111	34	43	73	7	618	38.5
1886–90	34.2	36.4	55.2	48.4	66.6	75.0	74.6	68.0	36.4	64.6	46.0	29.4	634.8	

Niederschlagshöhe

Elbe

	Jan.	Febr.	März	April	Mai	Juni	Juli	Aug.	Sept.	Okt.	Nov.	Dec.	Jahr	Tages-Max.
Grüllenburg														
H = 377 m						(*Triebisch*)							h_r = 2.5 m, seit 1876 = 1.4 m	
1862					38	76	84	27	17	31	18	47		
1863	16	31	93	59	33	139	29	102	44	25	47	91	709	
1864	17	29	21	53	57	51	75	60	90	47	29	3	532	21.9
1865	24	20	38	7	101	48	162	119	12	46	33	11	621	51.1
1866	20	57	73	43	53	122	118	43	34	6	71	61	701	54.8
1867	46	59	45	153	64	65	133	15	43	72	44	76	815	24.4
1868	24	52	60	69	10	35	74	39	12	61	91	55	582	34.2
1869	14	80	39	47	44	86	44	76	36	47	74	52	639	22.4
1870	31	7	57	41	35	136	57	124	57	60	29	63	697	30.3
1871	23	30	10	72	62	142	78	33	29	31	21	12	543	23.1
1872	19	32	30	97	92	88	51	43	40	60	67	65	684	33.2
1873	5	32	31	30	53	61	68	73	45	64	44	23	529	25.6
1874	33	15	35	43	159	37	28	31	20	21	23	44	489	39.0
1875	51	37	24	21	51	101	89	18	53	110	70	68	693	39.3
1876	8	81	50	30	14	83	52	17	74	15	38	74	536	40.9
1877	53	84	77	47	51	44	81	49	49	30	26	35	626	23.2
1878	39	40	82	39	59	19	61	87	37	46	46	48	603	19.9
1879	51	76	29	65	94	102	85	71	40	60	110	32	815	44.6
1880	31	26	42	49	75	98	99	117	29	99	33	110	808	34.3
1881	22	28	112	27	142	173	55	167	71	70	11	24	902	56.7
1882	14	30	39	47	110	103	120	111	146	74	57	63	914	44.6
1883	31	36	41	31	44	89	109	61	108	61	24	63	698	31.8
1884	59	33	88	52	35	204	50	56	36	117	44	68	842	96.2
1885	15	32	62	20	49	60	69	95	65	47	63	62	639	29.5
1886	18	23	46	72	52	71	172	35	36	38	37	94	694	76.5
1887	16	15	70	41	107	46	63	47	24	20	62	29	540	29.2
1888	33	29	62	32	65	91	58	69	34	71	31	25	600	44.3
1889	19	58	93	85	109	159	83	83	60	142	12	17	920	56.0
1890	108	10	24	47	51	134	61	203	61	61	90	11	861	61.4
Summe	840	1082	1473	1419	1909	2663	2308	2071	1402	1632	1345	1426	19232	
Jahre	28	28	28	28	29	29	29	29	29	29	29	29	28	
Mittel	30.0	38.6	52.6	50.7	65.8	91.8	79.6	71.4	48.3	56.3	46.4	49.2	680.7	
Maxim.	108	84	112	153	159	204	172	203	146	142	110	110	920	
Minim.	5	7	10	7	10	19	28	15	12	6	11	3	489	
1866-70	27.0	51.0	54.8	70.6	41.2	88.8	85.2	59.4	36.4	49.2	61.8	61.4	686.8	
1871-75	26.2	29.2	26.0	52.6	83.4	85.8	62.8	39.6	37.4	57.2	45.0	42.4	587.6	
1876-80	36.4	61.4	56.0	46.0	58.6	69.2	75.6	68.2	45.8	50.0	50.6	59.8	677.6	
1881-85	28.2	31.8	68.4	35.4	76.0	125.8	80.6	98.0	85.2	73.8	39.8	56.0	799.0	
1886-90	38.8	27.0	59.0	55.4	76.8	100.2	87.4	87.4	43.0	66.4	46.4	35.2	723.0	
Tanneberg														
H = 259 m						(*Triebisch*)							h_r = 1.0 m	
1882	15	20	26	50	92	100	118	79	134	54	58	53	799	42
1883	29	21	27	20	43	66								21
1884	42	26	57	44	35	154	50	39	43	115	45	64	714	60.7
1885	9	31	39	16	47		59	71	36	20	43	75		
1886	25	19	54	52	51	73	166		24	34	31	83		69.4
1887	3	12	54	60	95	48	41	59	21	25	57	22	497	28.0
1888	32	40	64	16	33	48	55	72	5	69	31	15	480	41.2

Niederschlagshöhe

Elbe

	Jan.	Febr.	März	April	Mai	Juni	Juli	Aug.	Sept.	Okt.	Nov.	Dec.	Jahr	Tages-Max.
1889	27	52	80	75	102	46	84	58	48	133	*13*	*10*	*728*	59.1
1890		10	15	26	20	134	92	109	40	55	79			
1886–90		26.6	53.4	45.8	60.2	69.8	87.6		27.6	63.2	42.2			

Limbach bei Wilsdruff

H = 270 m (*Triebisch*) h_r = 1 m

1888											30	15		
1889	25	73	95	91	95	71	81	67	54	138	11	5	806	55.2
1890	78	7	19	35	30	116	87	129	41	34	88	6	670	*48.1*

Meissen

H = 104 m (*Elbe*) h_r = ?, seit 1887 = 1.5 m

1774	38	36	16	33	47	92	70	58	69	27	42	24	552	
1775	36	68	47	44	20	64	80	36	21	103	61	37	617	
1776	27	35	37	30	35	49	79	41	12	21	52	22	440	
1777	36	20	23	39	56	31	111	47	49	30	66	27	535	
1778	50	24	19	49	91	90	63	31	77	37	22	33	586	
1855	14	51	27	45	75	60	127	58	17	34	40	17	565	42.4
1856	21	46	11	12	60	129	25	102	42	12	61	25	546	34.2
1857	25	10	27	45	22	17	102	50	59	13	21	12	403	37.7
1858	19	9	10	16	113	22	167	136	40	42	28	30	632	51.3
1859	19	27	60	102	73	43	11	58	59	24	51	39	566	36.7
1860	19	32	41	29	75	51	183	121	59	29	25	35	699	46.0
1861	37	7	41	25	39	145	82	54	70	16	54	37	607	44.0
1862	58	66	25	47	29	65	92	23	26	31	13	72	547	32.5
1863	20	34	80	51	15	119	23	42	34	24	52	77	571	25.0
1864	21	25	20	41	44	50	43	45	59	38	23	2	411	18.0
1865	24	14	67	10	80	43	120	86	5	30	36	6	521	35.4
1866	13	30	37	28	26	70	82	59	40	3	62	58	508	21.9
1867	43	47	34	96	56	50	98	14	29	72	36	83	658	20.4
1868	30	31	49	70	24	40	31	34	15	29	87	57	497	45.1
1869	17	52	32	28	39	80	18	59	24	33	80	59	521	29.7
1870	27	6	43	28	27	116	74	89	41	49	14	66	580	37.8
1871	27	31	16	70	34	123	63	35	24	32	19	17	491	20.4
1872	21	37	17	55	58	43	31	47	26	44	64	46	489	23.7
1873	11	33	34	56	37	38	58	64	31	46	23	19	450	35.7
1874	31	13	42	20	65	29	15	32	24	10	26	70	377	17.4
1875	42	41	26	29	60	69	79	16	38	80	63	45	588	34.5
1876	12	68	49	15	15	61	64	21	68	16	45	62	496	23.2
1877	71	71	51	25	45	44	67	70	59	31	34	48	616	23.1
1878	50	25	93	37	37	27	61	61	14	37	30	42	514	24.4
1879	40	82	54	60	63	105	70	100	28	39	102	37	780	33.8
1880	35	19	27	41	58	72	53	82	43	85	24	87	626	22.6
1881	24	27	84	18	96	80	56	122	69	48	11	20	655	33.4
1882	10	27	33	55	77	99	97	80	121	47	64	57	767	48.9
1883	24	32	32	28	42	45	84	49	93	52	36	61	578	23.1
1884	50	25	45	38	35	155	71	38	37	147	62	68	771	66.0
1885	11	33	43	21	39	26	48	61	59	44	80	33	498	33.4
1886	20	16	59	57	61	80	140	22	26	37	31	68	617	73.7
1887	4	14	46	67	104	57	24	49	49	23	63	45	545	38.0
1888	42	62	79	18	25	43	42	75	30	61	42	18	537	29.0

Niederschlagshöhe

Elbe

	Jan.	Febr.	März	April	Mai	Juni	Juli	Aug.	Sept.	Okt.	Nov.	Dec.	Jahr	Tages-Max.
1889	22	79	92	64	183	54	83	51	54	136	9	12	839	107.9
1890	67	13	18	38	26	125	84	94	27	48	83	6	629	39.5
Summe	1021	1235	1544	1485	1957	2475	2568	2199	1539	1542	1594	1536	20695	
Jahre	36	36	36	36	36	36	36	36	36	36	36	36	36	
Mittel	28.4	34.3	42.9	41.2	54.4	68.8	71.3	61.1	42.8	42.8	44.3	42.7	575.0	
Maxim.	71	82	93	102	183	155	183	136	121	147	102	87	839	
Minim.	4	6	10	10	15	17	11	14	5	3	9	2	377	
1856-60	20.6	24.8	29.8	40.8	68.6	52.4	97.6	93.4	51.8	24.0	37.2	28.2	569.2	
1861-65	32.0	29.2	46.6	34.8	41.4	84.4	72.0	50.0	38.8	27.8	35.6	38.8	531.4	
1866-70	26.0	33.2	39.0	50.0	34.4	71.2	60.6	51.0	29.8	37.2	55.8	64.6	552.8	
1871-75	26.4	31.0	27.0	46.0	50.8	60.4	49.2	38.8	28.6	42.4	39.0	39.4	479.0	
1876-80	41.6	53.0	54.8	35.6	43.6	61.8	63.0	66.8	42.4	41.6	47.0	55.2	606.4	
1881-85	23.8	28.8	47.4	32.0	57.8	81.0	71.2	70.0	75.8	67.6	50.6	47.8	653.8	
1886-90	31.0	36.8	58.8	48.8	79.8	71.8	74.6	58.2	37.2	61.0	45.6	29.8	633.4	

Golk bei Meissen

H = 181 m (*Elbe*) h_r = 1 m

1883			20	21	31	48	53	41	74	63	19	51		21
1884	32	13	42	44	30	139	54	43	40	113	36	81	667	29.7
1885	15	28	35	15	19	22	30	40	50	42	50	42	388	15.0
1886	17	22	58	20	35	84	116		24	29	28	79		58.7
1887	4	14	49	50	116	50		50			62	32		41.0
1888	21	43	71	17	22	34	46	80	14	62	36	15	461	31.8
1889	16	41	57	62	154	32	70	41	46	128	7	7	661	57.3
1890	56	7	12	24	35	123	71	85	30	49	64	5	561	40.9
1886-90	22.8	25.4	49.4	34.6	72.4	64.6					39.4	27.6		

Weissig bei Grossenhain

H = 150 m (*Elbe*) h_r = 1 m

1883			25	27	48	52	80	37	78	66	37	58		26
1884	63	18	48	65	23	124	157	33	33	136	52	75	827	114.2
1885	5	35	47	23	51	53	44	61	62	59	56	71	567	36.9
1886	28	11	33	67	52	114	114	29	30	30	50	83	641	41.9
1887	8	18	47	41	93	64	74	33	35	27	69	49	558	37.5
1888	47	47	83	16	20	33	68	90	14	71	39	22	550	41.8
1889	23	72	69	55	128	40	73	55	52	153	12	18	750	56.2
1890	66	7	19	37	37	112	88	81	24	40	77	7	595	34.9
1886-90	34.4	31.0	50.2	43.2	66.0	72.6	83.4	57.6	31.0	64.2	49.4	35.8	618.8	

Lüttewitz

H = 168 m (*Jahna*) h_r = 1 m

1885								58	59	44	49	60		
1886	21	17	52	73	56	60	126	70	27	35	38	97	672	74.0
1887	2	11	53	40	109	61	56	51	64	22	75	47	591	32.3
1888	32	49	73											

Niederschlagshöhe

Elbe

	Jan.	Febr.	März	April	Mai	Juni	Juli	Aug.	Sept.	Okt.	Nov.	Dec.	Jahr	Tages-Max.
Stauchitz bei Riesa														
H = 130 m					(*Jahna*)								h_r = 1 m	
1882	13	22	33	42	75	92	116	91	145	54	47	49	779	71
1883	24	17	23	19	33	52	70	32	72	55	34	50	481	27
1884	40	23	42	34	32	139	49	45	30	122	43	68	667	58.4
1885	12	32	36	25	54	28	55	95	51	40	44	52	524	44.0
1886	19	19	43	54	51	54	113	54	33	28	39	90	597	66.5
1887	2	10	40	35	91	48	86	48	54	24	64	36	538	29.4
Riesa														
H = 113 m					(*Elbe*)								h_r = 2.5 m	
1864	24	16	13	27	35	25	36	52	47	11	23	0	309	14.9
1865	27	21	63	1	53	29	73	53	0	28	37	8	393	17.9
1866	9	8	28	15	31	58	117	48	27	21	45	51	458	36.8
1867	41	22	22	75	28	41	83	23	22	47	30	110	544	33.8
1868	25	16	19	67	18	23	63	27	21	23	60	35	397	35.2
1869	18	46	9	10	25	67	21	35	23	32	77	56	419	18.7
1870	12	7	24	21	29	105	33	91	19	24	11	55	431	22.7
1871	30	26	16	55	38	111	55	26	54	26	20	10	467	20.5
1872	28	32	13	49	23	24	22	31	24	43	67	23	379	15.8
1873	13	24	34	33	34	56	57	33	25	68	30	19	426	24.4
1874	19	14	42	28	50	29	21	27	16	8	21	35	310	15.9
1875	58	7	23	15	52	64	45	62	17					
Summe	304	239	306	396	416	632	626	508	295	331	421	402	4533	
Jahre	12	12	12	12	12	12	12	12	12	11	11	11	11	
Mittel	25.3	19.9	25.5	33.0	34.7	52.7	52.2	42.3	24.6	30.1	38.3	36.5	415.1	
Maxim.	58	46	63	75	53	111	117	91	54	68	77	110	544	
Minim.	9	7	9	1	18	23	21	23	0	8	11	0	309	
1866-70	21.0	19.8	20.4	37.6	26.2	58.8	63.4	44.8	22.4	29.4	44.6	61.4	449.8	
1871-75	29.6	20.6	25.6	36.0	39.4	56.8	40.0	35.8	27.2					
Hubertusburg														
H = 180 m					(*Döllnitz*)								h_r = 2.5, seit 1882 = 1.4 m	
1862					40	74	151	34	30	37	10	66		
1863	30	35	94	50	35	13	35	54	48	28	50	61	533	
1864	10	16	15	44	46	84	59	75	58	32	26	8	473	24.5
1865	22	20	50	9	61	39	143	60	19	31	40	12	506	69.9
1866	28	41	47	17	44	56	138	76	41	6	81	58	633	30.9
1867	84	52	31	123	71	46	101	24	21	70	46	92	761	31.5
1868	24	41	57	65	21	40	60	37	12	36	78	68	539	32.1
1869	22	62	34	22	61	90	20	52	28	46	89	47	573	30.3
1870	21	2	44	23	31	99	34	130	42	69	16	67	578	29.4
1871	23	28	21	66	48	160	74	45	27	30	20	12	554	24.3
1872	28	33	32	54	87	51	32	42	38	66	71	48	582	23.9
1873	13	22	28	41	58	35	113	55	38	38	25	27	493	40.2
1874	40	17	66	28	87	41	21	58	34	14	34	47	487	17.1
1875	58	30	33	17	70	144	79	55	30	105	72	33	726	62.1
1876	16	88	62	35	16	44	38	20	100	19	59	50	547	21.1
1877	57	72	48	22	81	31	80	115	64	36	27	34	667	36.7
1878	50	32	85	23	59	31	92	59	26	38	26	37	558	20.7
1879	34	68	32	49	41	76	73	89	30	56	90	40	678	31.8
1880	45	18	43	29	43	108	102	46	65	96	38	129	762	48.1

Niederschlagshöhe

Elbe

	Jan.	Febr.	März	April	Mai	Juni	Juli	Aug.	Sept.	Okt.	Nov.	Dec.	Jahr	Tages-Max.
1881	27	30	92	19	37	92	56	96	62	42	11	24	588	18.0
1882	17	24	39	47	55	100	142	93	153	51	46	57	824	57.6
1883	26	20	24	19	32	42	92	32	62	85	38	62	534	27.5
1884	48	32	48	36	54	151	64	65	27	120	48	71	764	86.4
1885	4	32	47	29	54	36	73	63	51	57	48	58	552	31.0
1886	25	16	50	62	65	79	97	37	37	36	46	41	591	47.9
1887	2	12	45	39	135	45	100	59	25	29	69	53	613	32.8
1888	43	53	93	29	16	67	57	56	23	97	54	22	610	26.9
1889	20	60	80	81	141	48	85	35	27	147	19	5	748	75.7
1890	65	7	18	34	24	105	67	57	23	50	84	7	541	52.6
Summe	882	963	1358	1112	1613	2027	2278	1719	1241	1567	1361	1336	17015	
Jahre	28	28	28	28	29	29	29	29	29	29	29	29	28	
Mittel	31.5	34.4	48.5	39.7	55.6	69.9	78.6	59.3	42.8	54.0	46.9	46.1	607.3	
Maxim.	84	88	94	123	141	160	151	130	153	147	90	129	824	
Minim.	2	2	15	9	16	13	20	20	12	6	10	5	473	
1866-70	35.8	39.6	42.6	50.0	45.6	66.2	70.6	63.8	28.8	45.4	62.0	66.4	616.8	
1871-75	32.4	26.0	36.0	41.2	70.0	86.2	63.8	51.0	33.4	50.6	44.4	33.4	568.4	
1876-80	40.4	55.6	54.0	31.6	48.0	58.0	77.0	65.8	57.0	49.0	48.0	58.0	642.4	
1881-85	24.4	27.6	50.0	30.0	46.4	84.2	85.4	69.8	71.0	71.0	38.2	54.4	652.4	
1886-90	31.0	29.6	57.2	49.0	76.2	68.8	81.2	48.8	27.0	71.8	54.4	25.6	620.6	

Mügeln bei Oschatz

H = 148* m (*Döllnitz*) h_r = 1 m

1883			31	18	42	41	93	40	55	75	44	69		20
1884	53	40	46	33	51									18.2

Collmberg bei Oschatz

H = 314 m (*Döllnitz*) h_r = 1 m

1883			44	15	22	47	90	26	47	71	54	171		25
1884	65	38	19		54		40	40		88				
1886	26	21	53	53	61	64	88	82	36	36	44	124	688	43.9
1887	1	11	52	36	115	46	75	40	36	*30*	*68*	54	*564*	32.5
1888	39	54	96	18	16	53	52	53	20	86	47	16	550	24.3
1889	18	65	68	70	172	43	85	36	33	138	15	9	752	83.2
1890	50	8	19	30	30	105	41	43	19	29	69	15	458	43.1
1886-90	26.8	31.8	57.6	41.4	78.8	62.2	68.2	50.8	28.8	63.8	48.6	43.6	602.4	

Collm am Collmberg bei Oschatz

H = 223 m (*Döllnitz*) h_r = 1 m

1884											50	87		
1885	19	37	42	35	48	54	75	60	60	61	49	50	590	25.3
1886	25	21	56	59	64	65	92	73	40	34	41	113	683	46.0
1887	1	10	45	33	111	44	73	40	34	29	65	51	536	33.6
1888	37	52	96	17	16	51	50	52	19	86	47	16	539	24.7
1889	18	65	67	70	189	44	85	36	33	137	16	9	769	95.8
1890	50	8	19	30	30	104	41	41	19	29	67	14	452	42.6
1886-90	26.2	31.2	56.6	41.8	82.0	61.6	68.2	48.4	29.0	63.0	47.2	40.6	595.8	

Oschatz

H = 130 m (*Döllnitz*) h_r = 1 m

1890	57	7	23	31	34	115	63	59	19	39	81	8	536	50.0

Niederschlagshöhe

Elbe

Strehla

H = 115 m (*Elbe*) h_r = 1 m

	Jan.	Febr.	März	April	Mai	Juni	Juli	Aug.	Sept.	Okt.	Nov.	Dec.	Jahr	Tages-Max.
1882								73	135	38	30	50		64
1883	19	18	19	14	30	46	65	10	66	53	36	40	422	23
1884	41	22	35	28	41	119	67	37	40	134	40	65	670	43.9
1885	10	32	32	30	35	24	37	36	47	42	39	44	408	25.4
1886	18	15	28	45	59	56	110	45	35	27	41	72	551	56.1
1887	1	9	54	30	98	39	64	28	29	19	54	35	460	31.5
1888	24	43	86	26	26	32	49	38	11	70	24	18	447	24.4
1889	21	39	57	48	120	65	99	37	46	142	7	10	641	67.8
1890	53	7	13	25	23	99	64	72	14	35	68	5	478	36.9
1886-90	23.4	21.6	47.6	34.8	65.2	58.2	77.2	44.0	27.0	58.6	38.8	28.0	525.4	

Reudnitz

H = 153 m (*Dahlschebach*) h_r = 1 m

1883			26	21	31	32	107	16	61	68	47	64		28
1884	54	25	46	40	39	105	39	26	30	125	48	76	653	40.5
1885	19	35	33	31	32	21	50	44	55	48	47	57	472	31.6
1886	24	21	47	46	44	45	56	32	37	30	53	81	516	23.1
1887	3	17	57	31	104	55	83	25	23	27	74	59	558	31.6
1888	38	49	116	23	22	43	51	38	21	96	56	26	579	21.4
1889	32	90	72	70	115	62	89	41	65	132	13	19	800	50.0
1890	62	8	25	29	30	121	74	65	14	46	78	12	570	38.5
1886-90	31.8	37.0	63.4	39.8	64.2	65.2	70.6	40.2	32.0	66.2	54.8	39.4	604.6	

Brottewitz bei Mühlberg

H = 90* m (*Elbe*) h_r = 1.0 m

1881							64	54	44	40	7			
1882	8	11	16	33	28	74	128	82	105	38				
1883	11	42					93	17	59	77	36	68		
1884	56	19				134	45	43	26	110				
1885	18	26			40	68	73	62	52	45	69			
1886				46	46	82	42	15	16	35	31	38		
1887		19	10	16	116	45	73	21	36	15	45	34		34.8
1888	82	125	80	15	16	23	44	26	6	80				65 0
1890			11	23	60	93	50	60	10	33	57	5		25.6

Torgau

H = 99 m (*Elbe*) h_r = 2.6 m, seit 1880 = 1.7, seit Dec. 1885 = 1.0 m

1848	5	57	26	52	29	53	31	67	67	86	72	5	551	32.0
1849	60	38	41	73	29	37	65	35	29	48	21	48	524	20.8
1850	31	85	19	24	63	87	49	54	24	76	71	59	642	34.3
1851	15	18	59	103	78	64	64	32	124	37	67	12	673	39.0
1852	55	79	31	15	103	89	60	48	46	27	62	31	646	46.1
1853	45	30	35	80	13	158	73	63	51	33	22	8	611	59.3
1854	27	47	16	31	47	110	100	130	15	30	46	133	732	32.8
1855	24	60	29	38	59	68	106	31	15	38	37	24	529	29.8
1856	22	48	10	17	58	91	23	81	40	16	65	35	506	21.6
1857	22	13	25	55	21	9	88	72	30	18	21	13	388	21.3

Niederschlagshöhe

Elbe

	Jan.	Febr.	März	April	Mai	Juni	Juli	Aug.	Sept.	Okt.	Nov.	Dec.	Jahr	Tages-Max.
1858	25	10	12	9	85	12	162	106	31	47	22	38	559	51.6
1859	24	38	58	68	43	59	34	41	36	15	38	37	491	27.3
1860	36	37	45	19	54	37	144	58	32	39	28	39	568	50.6
1861	39	7	38	13	50	174	67	53	101	10	54	34	640	62.8
1862	54	66	19	38	44	93	145	45	22	21	12	52	611	31.9
1863	37	23	89	47	23	95	28	29	35	27	37	55	525	30.4
1864	18	24	15	33	42	39	61	53	46	28	26	1	386	17.7
1865	30	13	36	6	26	48	114	73	6	24	37	6	419	25.7
1866	8	37	38	19	44	39	102	52	33	4	49	50	475	28.2
1867	61	42	13	75	28	30	116	11	22	56	38	61	553	26.9
1868	25	34	36	67	17	34	46	17	13	34	68	72	463	26.0
1869	18	51	29	12	63	47	9	73	36	35	98	54	525	27.2
1870	19	5	41	21	38	73	43	81	28	70	16	67	502	25.5
1871	26	31	17	69	31	130	53	62	48	40	17	11	535	24.8
1872	29	26	48	41	48	29	40	36	21	59	75	35	487	19.1
1873	12	20	36	28	37	24	71	40	31	34	23	20	376	22.2
1874	27	5	53	19	42	29	41	37	30	15	21	37	356	23.4
1875	46	25	22	15	56	93	43	14	20	101	65	32	532	27.0
1876	7	65	55	25	17	40	33	14	77	21	45	47	446	18.0
1877	72	62	50	19	42	25	84	88	65	34	23	46	610	26.3
1878	41	22	69	21	34	42	49	67	11	32	22	42	452	22.5
1879	52	76	39	52	25	79	62	114	32	47	88	34	700	24.5
1880	43	24	32	18	27	131	100	95	56	111	39	72	748	31.1
1881	37	35	77	15	60	87	52	142	50	55	9	18	637	27.9
1882	18	18	27	44	58	107	140	110	99	45	63	39	768	27.3
1883	21	18	17	20	34	29	126	40	44	57	24	55	485	26.4
1884	38	13	37	16	31	114	70	32	29	75	28	47	530	30.6
1885	5	26	33	33	53	45	84	73	55	50	45	29	531	20.4
1886	23	13	33	32	60	80	74	45	30	27	59	91	567	38.6
1887	1	11	40	23	116	47	52	20	24	34	55	55	478	26.5
1888	24	34	99	29	6	41	54	51	23	100	38	15	514	27.2
1889	20	75	50	55	112	68	48	36	40	137	13	27	681	61.2
1890	59	4	20	24	28	94	37	56	10	32	65	6	435	25.8
Summe	1301	1465	1615	1513	1974	2880	3044	2477	1677	1925	1824	1692	23387	
Jahre	43	43	43	43	43	43	43	43	43	43	43	43	43	
Mittel	30.3	34.1	37.6	35.2	45.9	67.0	70.8	57.6	39.0	44.8	42.4	39.3	544.0	
Maxim	72	85	99	103	116	174	162	142	124	137	98	133	768	
Minim.	1	4	10	6	6	9	9	11	6	4	9	1	356	
1851-55	33.2	45.8	34.0	53.4	60.0	97.8	80.6	60.8	50.2	33.0	46.8	41.6	638.2	
1856-60	25.8	29.2	30.2	33.6	52.2	41.6	90.2	71.6	33.8	27.0	34.8	32.4	502.4	
1861-65	35.6	26.6	39.4	27.4	37.0	89.8	83.0	50.6	42.0	22.0	33.2	29.6	516.2	
1866-70	26.2	33.8	31.4	38.8	38.0	44.6	63.2	46.8	26.4	39.8	53.8	60.8	503.6	
1871-75	28.0	21.4	35.2	34.4	42.8	61.0	49.6	37.8	30.0	49.8	40.2	27.0	457.2	
1876-80	43.0	49.8	49.0	27.0	29.0	63.4	65.6	75.6	48.2	49.0	43.4	48.2	591.2	
1881-85	23.8	22.0	38.2	25.6	47.2	76.4	94.4	79.4	55.4	56.4	33.8	37.6	590.2	
1886-90	25.4	27.4	48.4	32.6	64.4	66.0	53.0	41.6	25.4	66.0	46.0	38.8	535.0	

Prettin

H = 75* m (*Elbe*) h_r = 1.0 m

1890								60						

Niederschlagshöhe

Elbe

	Jan.	Febr.	März	April	Mai	Juni	Juli	Aug.	Sept.	Okt.	Nov.	Dec.	Jahr	Tages-Max.
Röcknitz bei Wurzen (*Schwarzwasser*) H = 120 m														h_r = 1 m
1883	22	16		26	29	15	83	35	49	51	31	50		26
1884	35	19	43	33	27	122	49	44	26	96	86	70	650	71.7
1885	22	29	31	29	43	50	42	69	45	48	43	50	502	21.3
1886	25	15	48	39	79	56	94	33	23	31	58	95	596	37.5
1887	2	14	47	34	79	27	78	34	18	16	63	42	454	28.0
1888	30	42	100	26	17	27	46	59	25	73	34	12	491	38.5
1889	20	61	60	71	65	47	60	35	40	120	13	20	612	63.0
1890	54	8	29	19	20	97	56	71	13	29	75	20	491	38.7
1886-90	26.2	28.0	56.8	37.8	52.0	50.8	66.8	46.4	23.8	53.8	48.6	37.8	528.8	
Schildau (*Schwarzwasser*) H = 124 m														h_r = 1.0 m
1890							60	50	11	35	74	11		
Uhyst bei Bischofswerda (*Schwarze Elster, Klosterwasser*) H = 240 m														h_r = 1 m
1882	23	22	35	51	128	96	137	72	129	53	98	72	916	51
1884	78	16	34	41	41	123	50	23	23	138	55	82	704	28.5
1885	18	28	36											
Wittichenau (*Schwarze Elster*) H = 125 m														h_r = 1.0 m
1887						46	60	31	27	23	61	39		
1888	35	32	82	35	25	39	59			50	31	14		
1889	18	57	50	39	46	123	61	53	49	111	4	16	627	67.0
1890	64	8	12	24	21	126	69	79	27		68	3		30.6
Puschwitz bei Bautzen (*Schwarze Elster, Schwarzwasser*) H = 175 m														h_r = 1 m
1882									114	44	67	63		37
1883	32	26	29	32	41	77	76	59	86	35	31	57	581	42
1884	63	15	36	44	55	113	64	26	24	125	48	61	674	31.0
1885	14	27	35	26	30	39	55	87	53	45	57	63	531	38.0
1886	36	10	37	75	53	62	178	33	23	44	38	74	663	76.0
1887	6	14	42	31	76	58	50	54	49	21	62	38	501	28.0
1888	41	39	80	34	42	72	49	51	53	68	31	15	575	24.4
1889	24	80	60	77	43	62	75	77	51	116	9	16	690	49.0
1890	63	6	17	38	27	171	72	100	28	33	86	5	646	60.0
1886-90	34.0	29.8	47.2	51.0	48.2	85.0	84.8	63.0	40.8	56.4	45.2	29.6	615.0	
Hoyerswerda (*Schwarze Elster*) H = 119 m														h_r = 1.0 m
1887						51	63	28	41	13	66	34		
1888	39	32	77	32	26	32	71	34	19	75	35	16	488	25.3
1889	28	69	60	73	85	127	84	89						62.5
1890	85			34	39	141	81	83	25	35	76	4		

Niederschlagshöhe

Elbe

	Jan.	Febr.	März	April	Mai	Juni	Juli	Aug.	Sept.	Okt.	Nov.	Dec.	Jahr	Tages-Max.
Senftenberg i. Brandenburg														
H = 105 m						(*Schwarze Elster, Sornoer Elster*)								h_r = 1.6 m	
1884						80	68	17	19	125	44	69		*33.6*
1885	14	20	31	30	22	72	54	62	60	47	44	104	560	55.6
1886	19	3	34	47	62	55	114	31	26	38	21			*42.5*
Sauo														
H = 115? m						(*Schwarze Elster, Pössnitz*)								h_r = 1.0 m	
1886														
1887	7	12	37	21								68		
Cosel bei Königsbrück														
H = 124 m						(*Schwarze Elster, Schwarzwasser*)								h_r = 1 m	
1883			30	27	38	59	69	63	68	52	37	64		33
1884	57	22	41	43	27	95	70	19	31	129	53	73	660	28.0
1885	13	32	42	34	30	36	64	84	63	49	49	49	545	24.6
1886	34	9	35	72	66	79	123	29	27	39	46	*70*	629	55.2
1887	5	19	52	37	108	53	100	37	23	32	69	48	583	33.5
1888	47	48	88	21	38	47	53	62	28	78	35	21	566	26.2
1889	24	92	73	60	77	102	74	53	66	131	10	22	784	57.0
1890	66	9	17	47	29	107	68	91	20	42	79	5	580	27.8
1886-90	35.2	35.4	53.0	47.4	63.6	77.6	83.6	54.4	32.8	64.4	47.8	33.2	628.4	
Ruhland														
H = 99 m						(*Schwarze Elster, Schwarzwasser*)								h_r = 1.0 m	
1887					49	43	81	54	37	32	87	54		30.0
1888	44	46	84	23	41	37	54	47	16	72	33	19	516	30.0
1889	22	63	51	38	50	46?	51	52	60	83	7	15	538?	23.0
1890	62	4	15	34	64	113	105	67	9	47	66	3	589	42.7
Pulsnitz														
H = 263 m						(*Schwarze Elster, Pulsnitz*)								h_r = 1 m	
1882	21			68	119	120	125	91	136	51	97	77		53
1883	46	37	41	38	68	78	102	53	93	59	51	97	763	43
1884	90	28	51	44	48	138	56	40	34		93	106		36.9
1885	20	39	41	22	48	91	48	100						
1887								48	31	37	70	57		
1888	78	62	95	23	30	50	70	67	44	83	44	31	677	34.5
1889	38	104	88	75	162	44	83	86	68	131	17	24	920	89.8
1890	91	10	26	16	32	118	65	121	35	62	96	2	724	35.5
Lausnitz bei Königsbrück														
H = 190 m						(*Schwarze Elster, Pulsnitz*)								h_r = 1 m	
1883			26	27	49	57	91	66	65	58	53	84		34
1884	78	25	44	45	36	117	50	29	40	152	69	90	775	33.4
1885	10	31	47	15	53	56	50	72	64	61	62	70	591	31.2

Niederschlagshöhe

Elbe

	Jan.	Febr.	März	April	Mai	Juni	Juli	Aug.	Sept.	Okt.	Nov.	Dec.	Jahr	Tages-Max.
1886	34	11	40	69	60	69	134	31	25	33	60	88	654	58.1
1887	10	22	51	43	82	64	55	44	29	33	71	62	566	33.8
1888	65	56	83	20	26	68	67	55	36	75	43	27	621	26.7
1889	30	104	85	74	89	32	100	88	84	138	16	19	859	57.6
1890	77	9	16	67	30	131	85	152	25	53	85	7	737	51.5
1886-90	43.2	40.4	55.0	54.6	57.4	72.8	88.2	74.0	39.8	66.4	55.0	40.6	687.4	

Glauschnitz bei Königsbrück

H = 150* m — (*Schwarze Elster, Pulsnitz*) — h_r = 2.6 m

1869										39	126	73		
1870	34	5	43	35	33	119	56	100	38	81	21	73	638	
1871	25	80	23	82	54	127	102	75	35	40	33	17	693	
1872	23	40	27	96	76	47	63	31	54	57	85	71	670	
1873	22	36	33	28	88	44	70	57	41	65	68	32	584	
1874	41	24	73	45	69	50	30	40	28	17	36	76	529	28.0
1875	83	39	43	18	64	114	117	19	32	120	116	60	825	54.3
1871-75	38.8	43.8	39.8	53.8	70.2	76.4	76.4	44.4	38.0	59.8	67.6	51.2	660.2	

Kl. Röhrsdorf bei Radeberg

H = 255 m — (*Schwarze Elster, Gr. Röder*) — h_r = 1 m

1883			34	33	48	68	83	54	96	58	32	79		38
1884	79	25	42	37	36	137	65	49	30	150	57	87	794	32.8
1885	12	35	56	22	58	66	60	96	76	65	58	71	675	29.0
1886	45	12	61	86	72	78	183	28	24	46	46	*105*	786	71.8
1887	12	22	62	41	103	78	39	60	43	32	64	56	612	28.9
1888	72	55	93	30	34	68	61	56	46	71	39	28	653	25.0
1889	32	91	91	73	120	66	71	91	65	133	17	33	883	45.2
1890	75	11	20	62	42	134	77	143	35	53	83	4	739	48.5
1886-90	47.2	38.2	65.4	58.4	74.2	84.8	86.2	75.6	42.6	67.0	49.8	45.2	734.6	

Fischbach bei Stolpen

H = 268 m — (*Schwarze Elster, Gr. Röder, Schwarze Röder*) — h_r = 1 m

1883			34	30	49	62	141	41	78	59	42	77		42
1884	76	25	35	38	34	129	48	45	34	142	59	95	760	28.3
1885	12	36	52	22	38	44	55	93	85	65	58	66	626	27.8
1886	47	12	52	69	59	97	169	27	28	47	48	*92*	747	63.4
1887	10	19	50	36	131	72	54	76	44	32	55	40	619	30.8
1888	67	55	100	26	36	77	81	77	49	78	38	24	708	32.4
1889	32	86	85	82	137	112	70	107	39	154	20	38	962	58.4
1890	62	10	25	46	50	120	96	94	41	49	83	13	689	38.1
1886-90	43.6	36.4	62.4	51.8	82.6	95.6	94.0	76.2	40.2	72.0	48.8	41.4	745.0	

Augustusbad bei Radeberg

H = 233 m — (*Schwarze Elster, Gr. Röder*) — h_r = ? m

1882				49	88	95	121	102	77	42	67	48		
1883	36	36	38	18	28	31	80	47	96	28	35	80	553	34
1884	50	24	40		32	147	36	46	25	190	28	36		43.0
1885	11	27	43	28	38		49	92	70	64	71	66		
1886	37	15	51											

Niederschlagshöhe

Elbe

	Jan.	Febr.	März	April	Mai	Juni	Juli	Aug.	Sept.	Okt.	Nov.	Dec.	Jahr	Tages-Max.
Langebrück bei Radeberg														
H = 220 m					(*Schwarze Elster, Gr. Röder*)								h_r = 1 m	
1883			24	29	47	78	86	38	107	69	28	56		33
1884	56	23	38	41	33	130	72	22	55	174	48	74	766	30.0
1885	12	31	41	16	56	73	55	79	57	57	49	60	586	28.1
1886	36	14	41	50	69	83	178	38	40			73		
1887	14	19	51	58	107	65	62	47	28	24	63	52	590	26.8
1888	64	58	80	30	24	65	60	68	41	66	37	16	609	30.2
1889	27	77	83	88	105	94	65	73	73	142	13	25	865	55.0
1890	62	10	17	70	42	110	75	149	26	54	68	7	690	49.0
1886-90	40.6	35.6	54.4	59.2	69.4	83.4	88.0	75.0	41.6			34.6		
Okrilla bei Radeberg														
H = 185 m					(*Schwarze Elster, Gr. Röder, Kl. Röder*)								h_r = 1 m	
1883			36	31	48	57	76	44	71	65	35	75		29
1884	67	23	46		36	119	106	55	47	153	61	77		39.2
1885	7	33	48	16	53	64	60	74	62	62	56	64	599	30.2
1886	35	13	49	71	62	78	122	34	31	33	45	77	650	48.5
1887	10	19	50	55	75	48	35	28	33	24	65	49	491	32.2
1888	61	63	86	23	29	71	63	59	41	68	39	28	631	36.3
1889	29	91	85	70	175	46	73	93	61	130	16	18	937	99.9
1890	65	7	13	68	33	120	90	138	23	48	75	9	689	58.8
1886-90	40.0	38.6	56.6	57.4	74.8	82.6	76.6	70.4	37.8	60.6	48.0	36.2	679.6	
Radeburg														
H = 148 m					(*Schwarze Elster, Gr. Röder*)								h_r = 1 m	
1882	9	20	36	57	92	47	103	83	139	40	64	54	794	66
1883	27	30	32	23	49	64	87	53	64	60	38	63	590	28
1884	56	24	46	47	29	125	75	53	36	150	55	75	771	38.0
1885	11	29	39	15	40	47	52	75	54	50	52	66	530	33.0
1886	28	13	46	68	62	121	165	44	31	40	42	67	727	64.5
1887	9	21	42	45	88	56	43	54	31	26	58	49	522	33.0
1888	42	53	85	15	21	83	63	75	20	73	43	25	548	44.5
1889	29	87	72	72	129	100	58	81	52	117	14	22	833	47.5
1890	73	11	18	54	28	116	79	131	26	55	84	9	684	37.5
1886-90	36.2	37.0	52.6	50.8	65.6	95.2	81.6	77.0	32.0	62.2	48.2	34.4	672.8	
Moritzburg bei Meissen														
H = 172 m					(*Schwarze Elster, Gr. Röder, Promnitz*)								h_r = 1 m	
1883			31	29	51	61	72	41	83	61	32	63		28
1884	54	27	50		38	126	69	66	56	139	59	67		50.2
1885	11	36	48	19	48	38	61	79	59	46	50	64	559	
1886	30	14	65	67	57	73	136	47	21	32	32	62	636	74.5
1887	7	15	41	52	100	55	23	50	26	25	67	38	499	31.2
1888	46	55	81	21	24	70	62	68	21	70	32	20	570	37.8
1889	24	65	72	62	135	51	59	69	48	145	12	15	757	60.6
1890	56	10	18	51	41	137	83	120	29	42	67	6	660	33.9
1886-90	32.6	31.8	55.4	50.6	71.4	77.2	72.6	70.8	29.0	62.8	42.0	28.2	624.4	

Niederschlagshöhe

Elbe

	Jan.	Febr.	März	April	Mai	Juni	Juli	Aug.	Sept.	Okt.	Nov.	Dec.	Jahr	Tages-Max.
Würschnitz bei Radeberg														
H = 176 m					(*Schwarze Elster, Gr. Röder*)								h_r = 1 m	
1883			23	28	48	59	87	63	58	63	39	65		32
1884	63	22	47	47	35	119	79	42	43	136	58	79	770	33.2
1885	8	31	43	15	45	28	47	91	63	58	53	60	542	30.6
1886	32	11	41	66	58	111	149	39	24	35	45	75	686	68.6
1887	8	19	41	41	80	55	40	44	24	25	66	43	487	32.6
1888	63	46	80	17	39	85	70	68	36	79	43	29	655	40.8
1889	27	81	78	83	100	74	78	81	60	178	18	25	883	67.1
1890	78	10	20	54	36	132	74	184	26	48	81	8	751	85.5
1886-90	41.6	33.4	52.0	52.2	62.6	91.4	82.2	83.2	34.0	73.2	50.6	36.0	692.4	
Dobra														
H = 166 m					(*Schwarze Elster, Gr. Röder*)								h_r = 1 m	
1882	10	15	35	40	65	85	87	54	143	36	55	59	684	71
1883	30	28	16	22	35	55	78	66	41	62	38	48	519	30
1884	58	18	43	39		97	98	30	29	136	47	62		42.7
1885	9	25	34	14	38	42	50	62	52	55	56	59	496	28.1
1886	23	9	29	61	51	86	126	21	19	32	40	70	567	37.2
1887	10	*19*	38	34	80	54	41	33	23	19	60	35	*446*	27.9
1888	39	48	79	12	32	64	67	69	25	70	41	22	568	39.2
1889	28	52	71	67	87	97	77	69	48	156	14	20	786	60.0
1890	59	7	15	35	34	120	75	156	27	48	75	7	658	73.6
1886-90	31.8	27.0	46.4	41.8	56.8	84.2	77.2	69.6	28.4	65.0	46.0	30.8	605.0	
Basslitz														
H = 145 m					(*Schwarze Elster, Gr. Röder*)								h_r = 1 m	
1882	6	16	33	48	71	82	80	59		41	34	51		
1883		18	19	21	31	45	66	37	60	70	13			
1884			32	33	29		50	45	26	87	19	47		
1885	8	17												
Skassa														
H = 115 m					(*Schwarze Elster, Gr. Röder*)								h_r = 1 m	
1890										38	71	6		
Bauda														
H = 117 m					(*Schwarze Elster, Gr. Röder*)								h_r = 1 m	
1882	8	19	35	43	58	80	79	84	135	43	53	57	694	61
1883	27	26	24	22	32	48	84	27	71	71	36	46	514	19
Gohrisch [Forsthaus]														
H = 94 m					(*Schwarze Elster*)								h_r = 2.5 m, seit 1876 = 1.4 m	
1864		24	18	36	40	38	56	66	63	32	25	0		19.6
1865	48	11	54	6	70	44	85	76	4	26	36	10	470	25.6
1866	14	25	37	14	35	45	125	51	25	6	47	54	478	29.5
1867	47	42	27	84	48	58	124	39	32	60	30	63	654	36.8

Niederschlagshöhe

Elbe

	Jan.	Febr.	März	April	Mai	Juni	Juli	Aug.	Sept.	Okt.	Nov.	Dec.	Jahr	Tages-Max.
1868	40	36	43	84	17	30	67	31	13	36	83	76	556	52.5
1869	17	48	26	12	64	99	11	46	28	34	77	25	487	26.3
1870	15	2	21	14	14	28	13	34	26	66	18	65	316	16.6
1871	24	43	18	78	30	143	54	51	42	26	23	12	544	28.0
1872	26	46	19	48	77	47	23	26	13	57	82	40	504	30.0
1873	13	26	85	27	49	77	62	59	32	39	26	25	520	35.4
1874	25	10	38	23	33	*35*	27	25	27	25	23	52	*343*	22.5
1875	45	15	14	9	15	26	30	19	22	124	69	34	422	34.3
1876	18	56	77	13	12	36	27	9	76	22	29	50	425	20.0
1877	62	58	37	10	52	23	58	96	56	31	23	23	529	27.8
1878	39	*26*	66	29	64	40	40	70	28	28	25	34	*489*	35.0
1879	42	47	41	68	44	82	50	74	21	40	78	22	609	27.5
1880	19	18	27	44	36	105	63	79	28	106	27	74	626	27.5
1881	15	24	65	12	42	81	80	126	23	43	5	23	539	37.8
1882	12	10	29	40	54	86	95	72	88	41	52	39	618	43.5
1883	28	23	19	23	47	74	145	32	106	*69*	*45*	70	*681*	42.7
1884	*47*	*16*	*33*	*22*	*57*	101	48	*33*	42	*120*	27	54	*600*	24.9
1885	12	27	*29*	25	41	30	37	34	*44*	*47*	*31*	*35*	*392*	23.5
1886		*14*	27	18	33	51	71	*45*	31	20		58		*27.2*
1887	1	15	38	25	88	49	60	12	36	18	60	35	437	27.1
1888	25	33	71	30	47	31	50	66	14	94	40	23	524	36.6
1889	34	61	87	81	167	69	94	68	52	152	15	14	894	60.5
1890	77	6	15	31	78	112	72	119	18	40	77	8	663	58.2
Summe Jahre	745 25	762 27	1061 27	906 27	1354 27	1650 27	1667 27	1458 27	990 27	1402 27	1073 26	1018 27	13320 25	
Mittel	29.8	28.2	39.3	33.6	50.1	61.1	61.7	54.0	36.7	51.9	39.7	37.7	523.8	
Maxim.	77	61	87	84	167	143	145	126	106	152	83	76	894	
Minim.	1	2	14	6	12	23	11	9	4	6	5	0	316	
1866-70	26.6	30.6	30.8	41.6	35.6	52.0	68.0	40.2	24.8	40.4	51.0	56.6	498.2	
1871-75	26.6	28.0	34.8	37.0	40.8	*65.6*	39.2	36.0	27.2	54.2	44.6	32.6	*466.6*	
1876-80	36.0	*41.0*	49.6	32.8	41.6	57.2	47.6	65.6	41.8	45.4	36.4	40.6	*535.6*	
1881-85	*22.8*	*20.0*	*35.0*	*24.4*	*48.2*	74.4	81.0	*59.4*	60.6	*64.0*	*32.0*	*44.2*	*566.0*	
1886-90		*25.8*	47.6	37.0	82.6	64.4	69.4	*62.0*	30.2	64.8		27.6		

Liebenwerda

H = 89* m — (*Schwarze Elster*) — h_r = 1.0 m

1890			15	40	107	120	54	104	20	39	67	8		56.1

Dobristroh

H = 115 m — (*Schwarze Elster, Kleine Elster*) — h_r = 1.0 m

1887					65	47	53	24	25	19	56	39		
1888	35	31	84	29	28	43	60	57	7	69	30	16	489	21.1
1889	15	41	35	35	76	36	75	48	53	107	2	10	533	45.7
1890	62	3	12	23	34	81	56	53	16	30	59	2	431	18.5

Dobrilugk

H = 95 m — (*Schwarze Elster, Kleine Elster*) — h_r = 1.0 m

1890	64	5	19	24	52	103	61	66	20	38	69	14	535	30.5

Niederschlagshöhe

Elbe

	Jan.	Febr.	März	April	Mai	Juni	Juli	Aug.	Sept.	Okt.	Nov.	Dec.	Jahr	Tages-Max.
Herzberg														
H = 82 m						(*Schwarze Elster*)								h_r = 1.0 m
1882						87	145	102	84	34	60	43		
1883	29	16	24	12	38	22	100	31	70		28			
Schlieben														
H = 90* m						(*Schwarze Elster, Cremitzbach*)									h_r = 1.0 m
1890	60	7	11	23	72	115	58	70	16	37	61	11	541	46.4
Schweinitz														
H = 75* m						(*Schwarze Elster*)								h_r = 1.0 m
1890							47	52	10	23	56	9		
Zahna														
H = 94* m						(*Zahnabach*)								h_r = 1.0 m
1890									14	41	61	8		
Koswig														
H = 75 m						(*Elbe*)								h_r = 1 m
1882				33	32	71	185	72	56	31	55	47		44.6
1883	20	14	13	9	43	18	129	27	30	67	34	57	461	22.0
1884	47	24	28	24	36	94	116	26	39	81				32.8
Kemberg														
H = 55* m						(*Schwarze Wasser*)								h_r = 1 m
1890								37	10	44	73	11		
Burow														
H = 68* m						(*Elbe*)								h_r = 0.9 m
1881								134	44	68	5	19		
1882	15	19	41	24	34	74	170	57	58	34	60	41	627	47.7
1883	21	14	10	9	35	23	136	28	32	83	40	58	489	34.8
1884	49	28												
Graefenhainichen														
H = 94 m						(*Kapengraben*)								h_r = 1.0 m
1890							74	77	11	42	73	8		
Wörlitz														
H = 60 m						(*Kapengraben*)								h_r = 1.0 m
1890			30	27	50	103	84	72	13	49	74	12		37.2

Niederschlagshöhe

Elbe

	Jan.	Febr.	März	April	Mai	Juni	Juli	Aug.	Sept.	Okt.	Nov.	Dec.	Jahr	Tages-Max.
Kottenhaide im Voigtland														
H = 770 m					(*Mulde, Zwickauer Mulde, Weisse Mulde*)								h_r = 1 m	
1883		47	67	32	86	81								22
1884										152	97	88		21.6
1885	10	35	76	23	60	51	66	93	99	68	57	78	716	31.0
1886	50	25	86	51	71	129	91	66		40	41	139		37.1
1887	4	24	74	47	158	53	85	43	38	55	49	66	696	30.9
1888	89	82	87	49	22	84	181	108	24	53	25	30	834	21.2
1889	27	76	64	89	58	76	78	124	78	89	37	58	854	42.8
1890	110	23	55	59	87	109	81	140	70	80	127	8	949	63.3
1886-90	56.0	46.0	73.2	59.0	79.2	90.2	103.2	96.2		63.4	55.8	60.2		
Tannenbergsthal im Voigtland														
H = 650 m					(*Mulde, Zwickauer Mulde. Bodabach*)								h_r = 1 m	
1884	92	33	52	43	58	207	66	120	51	164	83	123	1092	76.3
1885	16	39	102	44	82	55	133	72	94	75	77	55	844	33.4
1886	43	7	94	76	92	143	160	69	69	57	51	170	1031	95.4
1887	9	21	97	69	157	55	69	58	36	50	73	81	775	26.7
1888	104	103	117	84	36	120	163	127	26	112	39	26	1057	44.5
1889	32	120	124	97	43	79	91	94	98	120	38	40	976	59.7
1890	117	18	49	63	121	143	84	144	71	80	149	5	1044	71.6
1886-90	61.0	53.8	96.2	77.8	89.8	108.0	113.4	98.4	60.0	83.8	70.0	64.4	976.6	
Georgengrün														
H = 725 m					(*Mulde, Zwickauer Mulde*)					h_r = 2.5 m, seit 1876 = 1.4 m				
1862					160	147	128	56	36	76	21	117		
1863	62	50	106	81	39	228	48	59	84	46	53	157	1013	
1864	30	54	40	75	96	110	135	88	72	69	40	4	813	34.3
1865	57	67	128	12	130	98	109	99	23	59	64	29	875	69.6
1866	48	77	70	32	69	133	135	108	44	5	138	132	991	46.2
1867	77	113	93	172	89	104	153	21	77	94	146	168	1307	31.4
1868	71	84	95	151	44	49	77	47	36	56	166	80	956	62.7
1869	27	104	50	35	53	80	22							
1870										79	81	99		
1871	46	46	37	85	66	172	85	55	19	32	18	30	691	37.7
1872	53	45	26	84	61	69	50	41	38	55	72	38	632	25.4
1873	11	41	42	57	100	84	123	49	30	38	44	36	655	32.8
1874	48	53	81	28	99	113	53	49	21	25	70	86	726	33.7
1875	90	69	58	23	95	121	112	40	102	155	120	102	1087	49.7
1876	29	99	94	94	36	91	85	45	150	37	86	51	897	36.4
1877	85	138	86	72	104	95	136	130	94	51	44	58	1093	52.9
1878	125	71	171	49	104	86	161	111	91	65	74	63	1171	42.9
1879	53	124	46	99	84	97	125	144	55	72	189	79	1167	62.8
1880	49	33	45	68	75	188	66	234	43	137	42	174	1154	55.7
1881	111	64	197	74	126	231	98	175	103	53	11	41	1284	35.5
1882	12	39	85	54	108	106	261	140	183	47	112	96	1243	71.6
1883	51	41	60	30	43	95	137	89	126	72	48	137	929	28.6
1884	88	24	54	43	44	235	57	121	46	168	95	102	1077	83.4
1885	16	46	97	33	92	51	140	85	102	71	52	95	880	50.3
1886	31	21	107	72	85	99	152	50	59	46	50	138	910	96.8
1887	8	25	100	73	199	64	93	88	35	68	97	96	946	40.7

Niederschlagshöhe

Elbe

	Jan.	Febr.	März	April	Mai	Juni	Juli	Aug.	Sept	Okt.	Nov.	Dec.	Jahr	Tages-Max.
1888	122	111	110	83	39	112	140	153	35	99	38	24	1075	53.1
1889	40	158	112	136	44	74	110	78	96	129	36	44	1067	56.6
1890	124	20	44	57	120	105	97	193	79	100	154	8	1161	77.6
Summe Jahre	1564 27	1817 27	2234 27	1872 27	2404 28	3297 28	3107 28	2548 27	1879 27	2004 28	2161 28	2284 28	25800 26	
Mittel	57.9	67.3	82.7	69.3	85.9	117.8	111.0	94.4	69.6	71.6	77.2	81.6	986.3	
Maxim.	125	158	197	172	199	235	261	234	183	168	189	174	1307	
Minim.	8	20	26	12	30	49	22	21	19	5	11	4	632	
1871–75	49.6	50.8	48.8	55.4	84.2	111.8	84.6	46.8	42.0	61.0	64.8	58.4	758.2	
1876–80	68.2	93.0	88.4	76.4	80.6	111.4	114.6	132.8	86.6	72.4	87.0	85.0	1096.4	
1881–85	55.6	42.8	98.6	46.8	82.6	143.6	138.6	122.0	112.0	82.2	63.6	94.2	1082.6	
1886–90	65.0	67.0	94.6	84.2	97.4	102.8	122.2	112.4	60.8	88.4	75.0	62.0	1031.8	

Karlsfeld bei Eibenstock

H = 824 m (*Mulde, Zwickauer Mulde, Wiltzschbach*) h_r = 1 m

1883		42	75	41	61	99	132	105	150	100	73	196		39
1884	125	28	72	54	73	238	76	103	53	194	105	152	1273	85.3
1885	20	47	100	33	77	104	104	100	120	89	72	79	945	27.5
1886	50	34	102	98	53	136	142	57	73	56	61	*183*	1045	75.5
1887	8	24	117	61	197	71	114	63	45	75	91	107	973	41.1
1888	128	161	127	79	41	160	152	132	33	111	46	35	1206	58.9
1889	42	182	166	86	65	85	113	80	110	117	36	51	1133	57.9
1890	133	18	73	67	114	149	124	167	102	100	160	8	1215	72.7
1886–90	72.2	83.8	117.0	78.2	94.0	120.2	129.0	99.8	72.6	91.8	78.8	77.0	1114.4	

Schönhaide bei Eibenstock

H = 650 m (*Mulde, Zwickauer Mulde*) h_r = 1 m

1883				31	52	85	126	72	127	77	46	136		25
1884	91	34	65	43	54	203	89	136	50	136	96	100	1097	63.6
1885	18	42	108	30	75	59	120	88	103	54	50	91	838	27.4
1886	40	15	95	64	74	118	140	21	69	36	41	*135*	848	75.5
1887	11	23	106	63	159	62	81	50	28	55	79	86	803	27.7
1888	124	122	93	71	29	109	123	125	42	80	31	24	979	42.0
1889	34	132	138	93	55	60	136	76	93	118	29	27	961	56.9
1890	86	22	42	51	97	149	85	149	68	72	153	6	980	77.0
1886–90	59.0	62.8	96.0	68.4	82.8	99.6	107.0	84.2	60.0	72.2	66.6	55.6	914.2	

Hundshübel bei Eibenstock

H = 575 m (*Mulde, Zwickauer Mulde*) h_r = 1 m

1883		37	45	29	56	96	113	67	126	79	27	100		28
1884	71	22	49	36	54	294	92	144	52	93	79	73	1059	123.6
1885	8	25	86	32	66	54	113	68	90	58	46	51	697	32.5
1886	28	9	87	56	84	123	140	71	45	39	42	134	858	50.1
1887	9	21	80	64	191	51	77	54	20	60	90	69	786	34.2
1888	115	57	107	72	27	135	159	125	30	79	40	20	966	36.0
1889	32	123	124	110	84	119	109	65	85	140	25	25	1041	68.9
1890		12	33	49	87	88	69	129	44	82	127	6		
1886–90		44.4	86.2	70.2	94.6	103.2	110.8	88.8	44.8	80.0	64.8	50.8		

Niederschlagshöhe

Elbe

	Jan.	Febr.	März	April	Mai	Juni	Juli	Aug.	Sept.	Okt.	Nov.	Dec.	Jahr	Tages-Max.
Bockau bei Schwarzenberg im Erzgebirge														
H = 550 m					(*Mulde, Zwickauer Mulde*)								h_r = 1 m	
1883					54	87	110	65	126	77	35	113		30
1884	91	23	56	45	58	214	90	123	33	137	52	86	1008	67.1
1885	13	36	104	18	72	81	154	80	106	53	54	78	849	49.8
1886	34	15	72	89	63	125	167	16	45	35	34	112	807	94.3
1887	8	22	85	62	184	65	67	48	33	50	74	63	761	26.8
1888	104	95	81	54	53	125	117	103	32	81	45	22	912	42.5
1889	24	107	115	110	56	116	132	69	82	124	19	23	977	69.8
1890	111	15	50	45	103	149	81	136	88	66	132	9	985	59.4
1886-90	56.2	50.8	80.6	72.0	91.8	116.0	112.8	74.4	56.0	71.2	60.8	45.8	888.4	
Sauschwemme bei Eibenstock														
H = 865 m					(*Mulde, Zwickauer Mulde, Schwarzwasser*)								h_r = 1 m	
1883		56	130	40	86	143	128	71	128	103	72	195		39
1884	118	32	47	45	80	223	60	145	54	202	86	129	1221	66.8
1885	16	59	114	26	94	104	121	118	146	88	86	98	1070	34.6
1886	46	25	102	85	71	148	88	72	51	53	65	*177*	983	39.4
1887	8	26	119	71	181	74	117	53	47	73	100	*110*	*979*	50.7
1888				59	55	133	148	143	24	106	55	36		
1889	41	161	154	86	87	75	117	91	117	118	48	48	1143	60.8
1890		21	73	75	97	183	73	190	107	113	162	5		
1886-90				75.2	98.2	122.6	108.6	109.8	69.2	92.6	86.0	75.2		
Breitenbrunn bei Schwarzenberg im Erzgebirge														
H = 600* m					(*Mulde, Zwickauer Mulde, Schwarzwasser*)								h_r = 1 m	
1883	46	38	53	39	59	103	94	55	116	80	28	109	820	22
1884	85	21	54	41	59	220	56	108	42	147	54	100	987	78.8
1885	18	32	85	25	81	59	178	114	116	54	60	78	900	31.9
1886	31	23	92	106	75	136	158	28	71	41	43	113	917	102.8
1887	9	20	91	60	163	60	98	54	33	54	63	70	775	25.8
1888	97	95	102	48	58	161	97	115	25	91	38	24	951	44.5
1889	30	116	119	98	41	66	93	70	93	121	24	23	894	66.1
1890	125	16	54	49	89	138	57	170	86	73	149	7	1013	75.2
1886-90	58.4	54.0	91.6	72.2	85.2	112.2	100.6	87.4	61.6	76.0	63.4	47.4	910.0	
Schwarzenberg im Erzgebirge														
H = 422 m					(*Mulde, Zwickauer Mulde, Schwarzwasser*)								h_r = 2.5 m	
1865											20	12		
1866	12	21	28	27	49	61	98	55	30	7	66	35	489	21.7
1867	23	80	64	145	56	62	79	10						
Tellerhäuser bei Schwarzenberg im Erzgebirge														
H = 925 m					(*Mulde, Zwickauer Mulde, Schwarzwasser*)								h_r = 1 m	
1883	52	46	68	47	56	143	86	57	132	94	52	149	*982*	40
1884	110	26	61	43	47	282	96	84	39	184	87	118	1177	85.3
1885	26	25	89	29	71	63	144	117	123	69	66	87	909	24.3

Niederschlagshöhe

Elbe

	Jan.	Febr.	März	April	Mai	Juni	Juli	Aug.	Sept.	Okt.	Nov.	Dec.	Jahr	Tages-Max.
1886	33	34	77	95	74	90	116	52	50	44	56	118	839	36.5
1887	11	25	113	57	188	57	84	53	34	59	75	90	846	34.0
1888	98	122	105	59	42	165	106	129	22	80	49	33	1010	48.6
1889	34	117	102	95	49	87	66	68	90	109	35	29	881	51.0
1890	103	18	65	59	124	128	104	230	88	69	130	6	1124	76.7
1886-90	55.8	63.2	92.4	73.0	95.4	105.4	95.2	106.4	56.8	72.2	69.0	55.2	940.0	
Gross Pöhla bei Schwarzenberg im Erzgebirge														
H = 500 m					(*Mulde, Zwickauer Mulde, Schwarzwasser*)								h_r = 1 m	
1883	39	29	57	28	40	96	83	43	112	66	24	106	*723*	30
1884	76	16	47	39	37	216	93	100	62	128	40	89	943	75.3
1885	19	27	81	22	75	42	207	91	97	39	50	72	822	38.3
1886	25	16	74	82	90	106	186	19	55	32	30	110	825	125.0
1887	7	17	83	62	162	55	82	53	27	43	68	55	714	32.4
1888	92	105	92	46	44	176	95	108	33	82	30	23	926	46.5
1889	20	97	99	104	29	78	*106*	69	81	115	17	15	830	52.9
1890	92	17	42	40	159	128	71		84	48	117	6		
1886-90	47.2	50.4	78.0	66.8	96.8	108.6	108.0		56.0	64.0	52.4	41.8		
Elterlein bei Annaberg im Erzgebirge														
H = 610 m					(*Mulde, Zwickauer Mulde, Schwarzwasser*)								h_r = 1 m	
1883	44	52	80	34	60	89	141	54	113	85	47	175	974	36
1884	144	25	45	37	46	244	77	66	62	167	74	74	1061	99.0
1885	16	38	84	27	48	62	137	85	103	39	53	95	787	34.5
1886	46	19	72	63	57	129	203	16	57	36	50	*97*	845	105.0
1887	7	19	83	69	131	66	56	63	23	52	56	58	683	20.1
1888	65	103	*88*	*49*	42	174	125	117	28	82	40	35	*948*	46.5
1889	39	170	125	108	56	88	105	80	86	147	15	14	1033	68.0
1890	118	13	58	42	90	135	74	138	76	64	103	7	918	42.5
1886-90	55.0	64.8	85.2	66.2	75.2	118.4	112.6	82.8	54.0	76.2	52.8	42.2	885.4	
Niederpfannenstiel bei Aue														
H = 355 m					(*Mulde, Zwickauer Mulde, Schwarzwasser*)								h_r = 1.4 m	
1876	15	82	64	71	20	89	54	39	85	19	67	41	646	38.2
1877	52	114	67	28	64	42	121	134	72	45	29	27	795	39.5
1878	87	64	114	56	64	75	117	78	49	37	51	33	825	24.3
1879	29	67	24	50	61	107	109	85	64	47	107	41	791	36.6
1880	36	22	50	56	80	87	77	174	46	101	36	113	878	54.9
1881	14	32	117	29	88	139	44	112	98	41	10	17	741	40.9
1882	12	31	31	46	119	111	134	114	147	78	67	70	960	46
1883	37	32	35	38	48	85	117	46	107	64	25	61	696	24
1884	68	21	47	33	62	184	52	131	32	115	35	66	845	66.2
1885	10	28	80	23	58	92	125	74	92	49	51	70	752	40.2
1886	32	12	59	68	67	125	170	11	53	32	27	92	748	99.7
1887	6	15	65	51	142	64	59	65	33	40	65	43	648	27.2
1888	68	68	64	44	33	120	111	96	29	63	29	19	744	47.3
1889	21	78	94	95	76	100	181	59	67	114	15	17	917	63.2
1890	88	10	35	52	73	146	104	147	76	52	105	6	894	58.5
Summe	575	676	946	740	1055	1566	1575	1365	1050	897	719	716	11880	
Jahre	15	15	15	15	15	15	15	15	15	15	15	15	15	

Niederschlagshöhe

Elbe

	Jan.	Febr.	März	April	Mai	Juni	Juli	Aug.	Sept.	Okt.	Nov.	Dec.	Jahr	Tages-Max.
Mittel	38.3	45.1	63.1	49.3	70.3	103.3	105.0	91.0	70.0	59.8	47.9	47.7	790.8	
Maxim.	88	114	117	95	142	184	181	174	147	115	107	113	960	
Minim.	6	10	24	23	20	42	44	11	29	19	10	6	646	
1876-80	43.8	69.8	63.8	52.2	57.8	80.0	95.6	102.0	63.2	49.8	58.0	51.0	787.0	
1881-85	28.2	28.8	62.0	33.8	75.0	122.2	94.4	95.4	95.2	69.4	37.6	56.8	798.8	
1886-90	43.0	36.6	63.4	62.0	78.2	111.0	125.0	75.6	51.6	60.2	48.2	35.4	790.2	

Griesbach bei Schneeberg im Erzgebirge

H = 490 m (*Mulde, Zwickauer Mulde*) h_r = 1.4 m

1877						13	122	126	85	50	32	31		35.1
1878	102	84	147	61	79	92	132	78	75	37	48	36	971	26.6
1879	35	62	27	49	124	95	98	64	52	56	137	21	820	52.5
1880	55	27	56	54	70	103	77	154	57	129	42	137	961	57.0
1881	23	38	122	40	87	151	51	112	103	50	14	22	813	53.8
1882	17	26	31	46	140	96	147	124	159	77	76	71	1010	48
1883	45	35	65	35	50	87	115	63	121	72	29	81	798	27
1884	78	25	54	42	54	184	81	115	40	115	63	77	928	47.2
1885	10	35	96	28	64	61	104	88	96	49	46	72	749	24.8
1881-85	34.6	31.8	73.6	38.2	79.0	115.8	99.6	100.4	103.8	72.6	45.6	64.6	859.6	

Schneeberg im Erzgebirge

H = 462 m (*Mulde, Zwickauer Mulde*) h_r = 1.4 m

1882	17	26	31	46	140	96	147	124	159	77	76	71	1010	48
1883	45	35	65	35	50	87	115	63	121	72	29	81	798	27
1884	78	25	54	42	54	184	81	115	40	115	63	77	928	47.2
1885	10	35	96	28	64	61	104	88	96	49	46	72	749	24.8
1886	28	13	72	75	60	141	73	30	58	30	24	118	722	34.7
1887	7	20	66	46	145	69	73	55	31	47	85	52	696	35.5
1888	73	62	63	50	54	108	118	115	29	70	31	24	797	50.8
1889	23	105	107	97	61	79	114	58	68	126	19	20	877	71.2
1890	91	13	46	56	97	146	84	113	70	60	132	7	915	61.2
1886-90	44.4	42.3	70.8	64.8	83.7	108.6	92.4	74.2	51.2	66.6	58.2	44.2	801.4	

Jahnsgrün bei Schneeberg im Erzgebirge [Torfstich]

H = 565 m (*Mulde, Zwickauer Mulde, Rödelbach*) h_r = 1 m

1883		33	62	39	49	103	124	70	138	74	35	114		34
1884	88	26	64	45	41	234	72	141	44	119	65	88	1030	82.3
1885	13	40	104	29	79	67	137	74	91	69	60	89	852	41.7
1886	38	16	87	87	80	117	159	49	57	39	40	*140*	909	87.7
1887	9	20	82	58	175	69	79	65	32	57	87	74	807	36.3
1888	108	97	93	70	43	128	160	116	29	76	38	19	977	51.5
1889	30	117	121	108	65	124	102	62	77	128	25	25	984	62.7
1890	90	21	48	59	106	155	84	126	75	82	126	6	978	60.0
1886-90	55.0	54.2	86.2	76.4	93.8	118.6	116.8	83.6	54.0	76.4	63.2	52.8	931.0	

Zwickau

H = 277 m (*Mulde, Zwickauer Mulde*) h_r = 2.5 m, seit 1876 = 1.4 m

1863												71		
1864	14	28	14	36	50	86	89	49	47	25	22	2	462	31.8
1865	25	23	75	6	80	44	110	61	10	25	46	20	525	24.4

Niederschlagshöhe

Elbe

	Jan.	Febr.	März	April	Mai	Juni	Juli	Aug.	Sept.	Okt.	Nov.	Dec.	Jahr	Tages-Max.
1866	13	32	46	20	44	59	85	100	27	5	75	56	562	31.2
1867	36	53	55	112	66	43	79	18	34	62	60	83	701	19.0
1868	28	35	62	84	28	62	55	30	27	41	119	39	610	44.8
1869	14	68	27	16	70	55	25	66	11	24	87	11	474	30.9
1870	10	1	32	38	27	125	64	226	24	42	29	50	668	53.8
1871	14	13	20	46	56	138	63	60	12	26	13	12	473	28.8
1872	7	11	11	23	78	63	35	31	15	35	51	38	398?	21.9
1873	6	24	58	48	79	112	121	70	23	33	27	14	615	42.3
1874	14	22	30	28	69	67	68	52	21	15	33	50	469	41.7
1875	60	21	26	26	59	152	102	35	56	104	67	38	746	41.3
1876	6	42	45	133	34	114	86	53	75	14	38	30	670	54.4
1877	37	69	60	41	49	36	125	109	55	34	26	28	669	35.0
1878	68	51	95	34	43	33	115	86	43	25	43	31	667	28.8
1879	33	71	29	63	83	84	50	57	34	38	91	32	665	29.3
1880	46	21	48	37	40	90	73	194	52	110	35	98	844	47.8
1881	17	24	89	34	99	108	47	131	113	54	13	14	743	46.7
1882	11	22	35	32	82	79	170	92	159	93	71	53	899	45.2
1883	*36*	*26*	*40*	30	*55*	71	119	41	155	63	29	69	*734*	34.6
1884	73	30	62	39	31	131	98	109	31	96	41	84	825	35.9
1885	10	37	82	25	97	94	82	93	79	50	43	75	767	47.0
1886	39	21	68	84	86	71	115	26	30	20	28	102	690	58.6
1887	1	21	59	32	131	43	92	58	19	27	61	38	582	20.2
1888	58	60	70	52	28	138	82	120	28	70	32	16	754	33.7
1889	18	62	85	107	92	81	153	74	69	157	16	12	926	72.2
Summe	694	888	1323	1226	1656	2179	2303	2041	1249	1288	1196	1166	17138	
Jahre	26	26	26	26	26	26	26	26	26	26	26	27	26	
Mittel	26.7	34.2	50.9	47.2	63.7	83.8	88.6	78.5	48.0	49.5	46.0	43.2	660.3	
Maxim.	73	71	95	133	131	152	170	226	159	157	119	102	926	
Minim.	1	1	11	6	27	33	25	18	10	5	13	2	398?	
1866-70	20.2	37.8	44.4	54.0	47.0	68.8	61.6	88.0	24.6	34.8	74.0	47.8	603.0	
1871-75	20.2	18.2	29.0	34.2	68.2	106.4	77.8	49.6	25.4	42.6	38.2	30.4	540.2	
1876-80	38.0	50.8	55.4	61.6	49.8	71.4	89.8	99.8	51.8	44.2	46.6	43.8	703.0	
1881-85	29.4	27.8	61.6	32.0	72.8	96.6	103.2	93.2	107.4	71.2	39.4	59.0	793.6	

Oelsnitz bei Zwickau

H = 370 m (*Mulde, Zwickauer Mulde, Lungwitzbach*) h_r = 1 m

1883	54	59	73	52	64	108	243	78	191	119	68	131	1240	64
1884	123	47	87	63	143	216	75	84	46	105	61	77	1127	70.2
1885	9	30	78	27	68	45	122	91	76	64	55	74	719	32.4
1886	41	15	80	64	58	101	167	32	123	30	53	*99*	863	85.4
1887	2	19	81	55	197	66	60							
1888	*55*	55	64	46	31	106	94	102	22	60	31	16	682	43.7
1889	18	75	95	110	43	70	118	65	56	120	18	10	798	60.2
1880	85	7	34	37	68	104	70	94	35	49	108	6	697	58.1
1886-90	40.2	34.2	70.8	62.4	79.4	89.4	101.8							

Ernstthal bei Chemnitz

H = 358 m (*Mulde, Zwickauer Mulde, Lungwitzbach*) h_r = 1 m

1883						76	124	64	121	73	33	89		33
1884	73	32	66	48	39	162	87	100	58	112	61	77	915	74.5
1885	9	40	75	25	78	49	108	75	89	59	54	76	737	46.8

Niederschlagshöhe

Elbe

	Jan.	Febr.	März	April	Mai	Juni	Juli	Aug.	Sept.	Okt.	Nov.	Dec.	Jahr	Tages-Max.
1886	43	15	64	80	74	132	141	32	78	25	38	101	823	81.5
1887	4	20	70	52	166	63	89	50	28	45	76	62	725	29.3
1888	80	83	82	44	30	136	82	107	22	81	28	24	799	50.0
1889	22	120	107	115	43	103	123	71	76	135	23	20	958	66.8
1890	95	13	41	29	73	106	67	116	46	68	114	7	775	60.5
1886-90	48.8	50.2	72.8	64.0	77.2	108.0	100.4	75.2	50.0	70.8	55.8	42.8	816.0	

Hohenstein i. Geb.

H = 370 m (*Mulde, Zwickauer Mulde, Lungwitzbach*) h_r = 1 m

1887					172		95	51	31	47	73	57		
1888	82	80	84	45	32	132	82	109	21	73	26	22	788	48.6
1889	21	110	107	114	45	106	125	72	74	133	21	19	947	66.7
1890	95	14	42	30	70	105	68	126	45	65	114	6	780	60.4

Glauchau

H = 237 m (*Mulde, Zwickauer Mulde, Lungwitzbach*) h_r = 1.4 m

1882							150	77	195	71	75			60
1883						84	146		145	90	30	117		46
1884	86	43	76	59	45	205	70	76	46	109	52	79	946	66.2
1885	10	38	81	30	87	95	137	74	97	70	51	81	851	44.4
1886	37	17	64	64	79	134	189	29	122	28	51	100	914	93.8
1887	7	23	72	53	173	55	123	67	25	37	81	53	769	38.5
1888	75	79	93	57	36	140	79	105	34	91	30	16	835	46 4
1889	20	53	91	126	78	135	153	84	73	184	22	13	1032	99.2

Wüstenbrand bei Chemnitz

H = 387 m (*Mulde, Zwickauer Mulde*) h_r = 1 m

1882	16	31	42	42	112	105	163	128	174	80	75	67	1035	50
1883	33	39	53	32	43	78	115	62	197	69	37	92	850	32
1884	77	35	66	43	39	178	90	74	45	118	59	74	898	81.4
1885	8	43	76	27	68	54	95	78	87	57	59	73	725	33.5
1886	44	15	61	74	69	162	167	47	96	27	39	*106*	907	87.1
1887	5	20	69	58	132	55	74	49	25	45	72	54	658	26.5
1888	80	87	82	44	33	123	98	109	21	73	26	25	801	48.4
1889	22	102	102	106	56	111	127	69	78	136	23	18	950	69.7
1890	102	13	38	27	80	115	57	96	46	62	118	6	760	65.5
1886-90	50.6	47.4	70.4	61.8	74.0	113.2	104.6	74.0	53.2	68.6	55.6	41.8	815.2	

Penig

H = 231 m (*Mulde, Zwickauer Mulde*) h_r = 1 m

1885		29	45	25	75	65	92	71	68	42	36	47		
1886	39	16	52	60	89	71	131	13	66	22	36	82	677	64.5
1887	3	17	48	34	108	49	86	49	19	37	53	31	534	23.3
1888	43	45	67	40	28	89	69	76	21	76	23	17	594	24.5
1889	16	57	78	106	49	99	96	85	54	125	16	13	794	65.7
1890	75	7	28	20	43	89	68	149	25	48	89	8	649	51.0
1886-90	35.2	28.4	54.6	52.0	63.4	79.4	90.0	74.4	37.0	61.6	43.4	30.2	649.6	

Niederschlagshöhe

Elbe

	Jan.	Febr.	März	April	Mai	Juni	Juli	Aug.	Sept.	Okt.	Nov.	Dec.	Jahr	Tages-Max.
Thalheim bei Chemnitz (*Mulde, Zwickauer Mulde, Chemnitz*)														
H = 450 m														h_r = 1 m
1883	39	39	77	40	40	101	120	61	109	84	33	94	837	31
1884	93	34	66	43	52	219	108	89	55	130	59	77	1025	95.4
1885	13	42	96	31	67	86	109	82	107	57	60	90	840	29.4
1886	28	13	79	69	76	138	177	18	86	41	37	107	869	108.2
1887	8	20	83	55	145	60	52	64	26	48	80	66	707	39.0
1888	109	92	88	43	59	142	114	113	18	62	34	27	901	40.2
1889	30	118	106	124	69	126	138	68	62	131	24	20	1016	65.2
1890	96	13	44	44	73	134	73	125	64	60	119	6	851	63.6
1886-90	54.2	51.2	80.0	67.0	84.4	120.0	110.8	77.6	51.2	68.4	58.8	45.2	868.8	
Einsiedel bei Chemnitz (*Mulde, Zwickauer Mulde, Chemnitz*)														
H = 350 m														h_r = 1 m
1883	38	35	54	37	30	96	91	57	99	73	35	81	726	30
1884	84	28	49	36	42	210	76	102	59	133	55	78	952	90.9
1885	13	33	69	26	60	64	89	95	75	54	53	79	710	28.1
1886	32	14	60	72	97	121	152	31	64	27	32	97	799	88.6
1887	2	23	63	60	114	56	90	51	19	41	70	57	646	36.8
1888	64	67	73	40	42	135	98	75	18	74	29	20	735	55.3
1889	26	91	90	112	50	173	147	55	81	135	21	13	994	72.5
1890	111	10	34	19	105	122	54	102	62	65	117	5	806	71.0
1886-90	47.0	41.0	64.0	60.6	81.6	121.4	108.2	62.8	48.8	68.4	53.8	38.4	796.0	
Alt Chemnitz (*Mulde, Zwickauer Mulde, Chemnitz*)														
H = 320 m														h_r = 1 m
1882	17	22	38	26	110	109	129	116	164	70	71	69	941	52
1883	40	29	35	22	41	94	89	60	114	70	31	68	693	28
1884	64	24	58	36	44	176	72	80	58	110	47	80	849	73.0
1885	10	33	69	29	66	55	89	92	67	53	40	72	675	28.0
1886	32	11	54	66	73	119	136	21	71	28	31	95	737	69.0
1887	3	17	58	46	101	52	63	74	23	27	60	39	563	32.0
1888	45	51	59	42	40	83	90	67	17	62	28	18	602	28.2
1889	28	66	93	97	57	157	128	55	75	129	22	15	922	61.7
1890	101	10	36	30	60	114	57	103	54	59	115	7	746	76.4
1886-90	41.8	31.0	60.0	56.2	66.2	105.0	94.8	64.0	48.0	61.0	51.2	34.8	714.0	
Grüna bei Chemnitz (*Mulde, Zwickauer Mulde, Chemnitz*)														
H = 367 m														h_r = 1 m
1883	29	41	64	29	43	86	115	73	133	87	43	120	863	34
1884	81	33	51	44	53	188	84	72	57	150	59	96	968	84.2
1885	11	49	87	27	70	49	69	84	105	67	54	72	744	39.5
1886	52	16	64	79	81	167	168	28	75	30	44	95	899	82.4
1887	6	22	63	49	112	54	78	59	26	56	68	61	654	26.1
1888	74	78	89	45	38	140	103	106	22	78	26	26	825	49.2
1889	24	116	103	106	66	96	125	75	80	139	19	18	967	73.5
1890	108	13	44	25	83	122	72	91	50	73	119	7	807	66.5
1886-90	52.8	49.0	72.6	60.8	76.0	115.8	109.2	71.8	50.6	75.2	55.2	41.4	830.4	

Niederschlagshöhe

Elbe

	Jan.	Febr.	März	April	Mai	Juni	Juli	Aug.	Sept.	Okt.	Nov.	Dec.	Jahr	Tages-Max.
Chemnitz														
H = 310 m						(*Mulde, Zwickauer Mulde, Chemnitz*) h_r = 2.5 m, seit 1876 = 1.4 bis 1 m									
1863												96		
1864	21	30	26	40	76	67	87	73	65	40	22	2	549	21.4
1865	26	35	69	5	83	39	74	99	13	29	46	25	543	41.9
1866	19	45	53	40	46	64	94	77	28	6	115	69	656	30.2
1867	62	63	62	116	60	75	84	13	42	66	72	125	840	20.8
1868	42	69	79	76	29	51	33	40	24	42	120	52	657	49.1
1869	21	88	38	46	41	65	32	46	29	66	126	52	650	25.3
1870	36	11	34	44	30	122	46	155	57	79	24	78	716	24.6
1871	31	50	25	70	74	142	86	56	62	29	17	35	677	24.5
1872	17	45	26	61	83	103	45	36	35	65	78	48	641	28.7
1873	12	47	40	33	70	96	93	79	43	60	40	29	642	24.9
1874	25	16	60	33	97	70	37	52	23	22	54	70	559	38.0
1875	58	48	53	19	50	96	102	9	59	105	77	69	745	29.6
1876	22	89	52	50	25	93	66	31	80	23	73	68	672	21.8
1877	71	103	68	36	43	49	95	107	60	42	40	28	742	43.9
1878	69	57	116	46	41	28	124	91	33	52	41	48	746	38.1
1879	44	75	41	63	43	114	81	105	56	58	126	60	866	45.7
1880	40	30	42	85	78	120	75	128	54	99	38	135	924	44.1
1881	34	35	125	20	88	98	52	130	107	43	9	17	758	34.4
1882	18	22	32	40	111	104	125	139	153	77	76	72	969	49.3
1883	40	34	61	28	52	86	101	67	123	68	41	93	794	32.4
1884	80	30	52	37	41	191	57	70	46	122	62	87	875	78.0
1885	12	31	65	25	69	38	81	84	68	51	48	70	642	28.2
1886	33	16	53	60	64	121	153	24	73	26	31	116	770	63.0
1887	4	17	60	44	89	49	58	56	19	33	54	37	520	20.2
1888	46	54	72	39	34	115	89	67	14	64	26	17	637	29.4
1889	24	74	81	107	80	159	151	59	71	132	16	16	970	66.0
1890	103	8	29	18	79	97	38	106	39	57	103	6	683	61.0
Summe	1010	1222	1514	1281	1676	2452	2159	1999	1476	1556	1575	1620	19444	
Jahre	27	27	27	27	27	27	27	27	27	27	27	28	27	
Mittel	37.4	45.3	56.1	47.4	62.1	90.8	80.0	74.0	54.7	57.6	58.3	57.9	721.6	
Maxim.	103	103	125	116	111	191	153	155	153	132	126	135	970	
Minim.	4	8	25	5	25	28	32	9	13	6	9	2	520	
1866-70	36.0	55.2	53.2	64.4	41.2	75.4	57.8	66.2	36.0	51.8	91.4	75.2	703.8	
1871-75	28.6	41.2	40.8	43.2	74.8	101.4	72.6	46.4	44.4	56.2	53.2	50.2	653.0	
1876-80	49.2	70.8	63.8	56.0	46.0	80.8	88.2	92.4	56.6	54.8	63.6	67.8	790.0	
1881-85	36.8	30.4	67.0	30.0	72.2	103.4	83.2	98.0	99.4	72.2	47.2	67.8	807.6	
1886-90	42.0	33.8	59.0	53.6	69.2	108.2	97.8	62.4	43.2	62.4	46.0	38.4	716.0	
Chemnitz [Bauhof]														
H = 293 m						(*Mulde, Zwickauer Mulde, Chemnitz*)								h_r = 1 m
1882	20	26	37	42	110	95	115	134	146	74	79	69	947	44
1883	36	33	54	26	49	89	107	61	104	70	39	87	755	35
1884	76	29	56	38	40	205	59	75	44	123	61	87	893	84.7
1885	12	36	64	22	68	37	71	82	69	50	44	67	622	30.8
1886	35	16	61	54	59	135	167	23	77	26	36	*115*	804	63.9
1887	4	20	68	46	89	47	58	55	19	38	59	52	555	22.5
1888	56	75	82	42	40	119	99	69	15	70	33	18	718	32.8
1889	29	88	87	107	77	162	152	63	73	137	17	15	1007	67.0
1890	112	12	36	22	97	100	38	109	45	66	122	6	765	71.5
1886-90	47.2	42.2	66.8	54.2	72.4	112.6	102.8	63.8	45.8	67.4	53.4	41.2	769.8	

	Jan.	Febr.	März	April	Mai	Juni	Juli	Aug.	Sept.	Okt.	Nov.	Dec.	Jahr	Tages-Max.
Wechselburg														
H = 198 m					(*Mulde, Zwickauer Mulde*)									h_r = 1 m
1884											70	102		
1885	18	40	55	28	55	31	90	91	62					
1887	3	12	76	38	131	44	91	45	22	36	59	48	605	32.7
1888	44	54	*85*	24	13	55	69	70	18	77	32	22	*563*	27.0
1889	19	45	*87*	*99*	*56*	*67*	87	73	62	166	25	15	*801*	81.0
1890	91	10	34	24	64	117	99	131	39	58	116	13	796	67.0
Rochlitzer Berg bei Rochlitz														
H = 349 m					(*Mulde, Zwickauer Mulde*)									h_r = 1 m
1883			42	23	50	65	107	31	78	78	43	65		22
1884	58	37	56	41			43							24.5
1885	17	39	60	26	62	29	63	113	71	51	44	56	631	38.8
1886	41	14	61	48	71	72	87	18	60	23	48	*102*	645	47.9
1887	3	24	55	41	116	46	88	32	24	32	63	52	576	34.2
1888	64	56	93	45	22	55	67	83	22	95	39	19	660	42.0
1889	17	94	100	113	63	54	105	74	74	136	26	18	874	65.7
1890	71	10	31	22	50	81	89	183	28	63	102	10	740	86.0
1886-90	39.2	39.6	68.0	53.8	64.4	61.6	87.2	78.0	41.6	69.8	55.6	40.2	699.0	
Rochlitz														
H = 158 m					(*Mulde, Zwickauer Mulde*)									h_r = 1 m
1882	20	21	49	41	86	98	150	90	139	65	72	52	883	38
1883	28	32	33	21	47	58	96	33	74	76	43	74	615	18
1884	61	35	53	30	41	180	47	66	39	128	47	74	801	90.3
1885	11	36	54	29	66	34	63	107	65	53	40	61	619	34.9
1886	34	11	57	48	67	69	104	18	55	25	42	92	622	55.9
1887	3	18	60	50	120	38	93	41	23	28	59	49	582	34.0
1888	52	52	83	46	19	61	48	80	19	69	31	15	575	37.4
1889	22	73	82	79	56	48	90	68	59	137	19	16	749	71.9
1890	81	7	29	20	49	105	90	131	24	61	95	8	700	59.2
1886-90	38.4	32.2	62.2	48.6	62.2	64.2	85.0	67.6	36.0	64.0	49.2	36.0	645.6	
Alt Geringswalde bei Döbeln														
H = 290 m					(*Mulde, Zwickauer Mulde, Auenbach*)									h_r = 1 m
1883			39	26	48	72	84	34	85	80	46	87		22
1884	75	39	60	41	49	180	48	72	40	130	67	79	880	93.3
1885	9	35	60	28	71	39	81	95	68	58	50	67	661	32.6
1886	27	10	49	52	56	75	113	22	36	24	45	*94*	603	54.4
1887	4	16	52	48	107	56	117	46	27	26	63	51	613	32.3
1888	49	46	79	40	17	72	61	65	17	75	27	23	571	26.1
1889	24	88	95	79	59	55	72	62	55	133	21	17	760	57.8
1890	97	17	45	22	48	99	80	98	26	66	85	9	692	47.0
1886-90	40.2	35.4	64.0	48.2	57.4	71.4	88.6	58.6	32.2	64.8	48.2	38.8	647.8	

	Jan.	Febr.	März	April	Mai	Juni	Juli	Aug.	Sept.	Okt.	Nov.	Dec.	Jahr	Tages-Max.
Colditz														
H = 192 m					(*Mulde, Zwickauer Mulde*)								h_r = 1 m	
1883			40	19	41	47	121	49	67	77	44	80		31
1884	52	45	42	33	40	194	82	41	18	72	38	60	717	95.0
1885	14	32	47	20	62	36	34	40	65	29	37	61	477	28.3
1886	23	7	34	44	85	54	89	22	38	18	40	77	531	50.6
1887	3	14	47	34	91	43	79	61	17	20	45	43	497	22.5
1888	44	48	73	31	21	71	37	92	23	69	21	14	544	62.4
1889	23	61	56	74	89	28	61	36	39	125	9			40.1
1890	67	7	21	13	30	118	80	87	15	34	79	10	561	38.4
1886-90	32.0	27.4	46.2	39.2	63.2	62.8	69.2	59.6	26.4	53.2	38.8			
Rechenberg im Erzgebirge														
H = 612 m					(*Mulde, Freiberger Mulde*)								h_r = 1 m	
1883		18	30	26	35	102	124	49	104	66	22	40		24
1884	44	18	55	42	60	144	60	91	30	114	52	67	777	37.0
1885	16	21	52	34	47	49	73	98	88	53	94	76	701	25.2
1886	29	13	82	86	68	106	148	43	29	35	34	80	753	61.4
1887	2	15	53	92	143	88	62	65	48	49	92	61	770	34.9
1888	92	77	83	45	36	111	97	81	36	76	46	32	812	39.3
1889	45	137	120	152	80	64	127	58	78	144	36	27	1068	39.8
1890	125	8	60	62	50	132	100	127	105	83	124	13	989	55.3
1886-90	58.6	50.0	79.6	87.4	75.4	100.2	106.8	74.8	59.2	77.4	66.4	42.6	878.4	
Mulda bei Freiberg an der Mulde														
H = 450 m					(*Mulde, Freiberger Mulde*)								h_r = 1.0 m	
1882	21	33	39	52	116	107	113	133	118	59	87	68	946	37
1883	39	41	37	30	42	87	115	52	120	74	28	78	743	40
1884	81	27	51	39	49	139	77	54	50	145	56	92	860	60.5
1885	16	26	57	26	43	31	96	89	77	55	61	70	647	28.3
1886	31	15	58	67	67	105	169	33	35	32	40	83	735	81.3
1887	5	15	78	77	105	57	64	51	27	29	66	45	619	29.0
1888	65	50	79	36	31	113	91	79	18	63	35	21	681	39.7
1889	29	92	86	102	64	82	145	66	82	136	24	21	929	52.3
1890	121	9	43	49	65	121	81	111	78	70	115	7	870	61.4
1886-90	50.2	36.2	68.8	66.2	66.4	95.6	110.0	68.0	48.0	66.0	56.0	35.4	766.8	
Freiberg I														
H = 398 m					(*Mulde, Freiberger Mulde, Münzbach*)								h_r = 15 m	
1829					27	121	111	74	117	35	39	27		
1830	15	28	72	90	77	63	94	100	78	77	41	89	824	40.9
1831	27	16	92	38	85	102	175	105	179	22	104	19	964	34.1
1832	59	2	26	11	65	75	141	39	49	11	59	54	591	
1833	10	15	42	50	17	60	131	116	61	15	40	112	669	48.2
1834	104	13	83	59	54	117	157	68	29	40	32	65	821	55.7
1835	46	21	42	51	69	17	83	37	36	52	15	54	523	
1836	46	14	31	49	71	92	31	34	63	27	83	55	596	
1837	54	38	43	47	144	59	120	34	94	51	52	67	803	
1838	23	23	54	40	125	111	129	91	37	46	35	18	732	

Niederschlagshöhe

Elbe

	Jan.	Febr.	März	April	Mai	Juni	Juli	Aug.	Sept.	Okt.	Nov.	Dec.	Jahr	Tages-Max.
1839	54	51	40	29	96	66	104	36	41	18	34	58	627	
1840	55	15	33	6	64	45	63	36	54	79	59	18	527	
1841	52	9	23	27	50	184	80	71	40	43	55	33	667	
1842	14	12	72	19	17	38	42	8	73	51	38	56	440	
1843	85	16	15	50	73	146	44	40	34	90	33	41	667	
1844	32	25	43	27	48	58	78	45	30	62	72	9	529	
1845	11	49	40	41	130	66	105	36	64	46	15	64	667	
1846	60	52	43	61	38	27	114	56	31	31	33	26	572	
1847	20	40	18	29	63	55	67	44	48	39	19	14	456	
1848	7	69	27	43	29	69	39	55	59	56	51	9	513	
1849	55	44	34	50	41	27	85	31	57	41	16	67	548	
1850	38	73	20	30	96	79	66	70	38	107	81	35	733	
1851	20	17	52	97	75	60	72	48	103	34	58	25	661	
1852	44	125	30	22	111	77	4	106	35	33	63	37	687	
1853	39	20	18	106	42	134	71	59	112	56	16	4	677	
1854	23	48	35	51	121	117	149	133	23	31	58	144	933	
1855	28	46	24	68	81	62	98	52	13	25	27	19	543	
1856	29	43	13	22	46	149	46	93	32	25	101	22	621	
1857	22	16	22	54	51	13	148	87	68	15	23	22	541	
1858	31	15	105	24	105	41	157	142	27	41	29	31	748	
1859	16	40	79	72	53	60	43	31	48	40	55	41	578	
1860	32	39	49	21	92	40	146	133	74	49	14	25	714	
1861	35	6	74	20	41	133	87	84	100	8	56	51	695	
1864	17	22	20	40	48	52	91	52	65	42	22	2	473	23.2
1865	25	18	39	7	74	39	98	112	16	44	33	19	524	54.6
1866	22	57	34	33	52	117	126	47	43	5	93	74	703	50.5
1867	49	58	39	130	52	63	112	23	41	60	55	84	766	18.1
1868	30	43	60	54	17	40	55	37	18	60	87	65	566	33.0
1869	24	92	25	24	56	73	39	102	34	51	101	45	666	26.4
1870	27	3	49	37	26	147	72	147	49	73	30	57	717	37.7
1871	23	39	13	73	70	103	83	31	28	33	33	12	541	22.0
1872	23	29	28	84	77	102	79	41	33	49	48	44	637	43.4
1873	10	30	21	44	59	76	86	98	37	66	43	26	596	28.4
1874	29	20	43	35	82	32	30	45	24	19	22	23	404	20.9
1875	56	5	25	18	64	67	80	21	43	85	78	29	571	32.1
Summe	1521	1456	1790	1983	2974	3474	4031	2950	2378	1983	2151	1891	28031	
Jahre	44	44	44	44	45	45	45	45	45	45	45	45	44	
Mittel	34.6	33.1	40.7	45.1	66.1	77.2	89.6	65.6	52.8	44.1	47.8	42.0	638.7	
Maxim.	104	125	105	130	144	184	175	147	179	107	104	144	964	
Minim.	7	2	13	6	17	13	4	8	13	5	14	2	404	
1831-35	49.2	13.4	57.0	41.8	58.0	74.2	137.4	73.0	70.8	28.0	50.0	60.8	713.6	
1836-40	46.4	28.2	40.2	34.2	100.0	74.6	89.4	46.2	57.8	44.2	52.6	43.2	657.0	
1841-45	38.8	22.2	38.6	32.8	63.6	98.4	69.8	40.0	48.2	58.4	42.6	40.6	594.0	
1846-50	36.0	55.6	28.4	42.6	53.4	51.4	74.2	51.2	46.6	54.8	40.0	30.2	564.4	
1851-55	30.8	51.2	31.8	68.8	86.0	90.0	78.8	79.6	57.2	35.8	44.4	45.8	700.2	
1856-60	26.0	30.6	53.6	38.6	69.4	60.6	108.0	97.2	49.8	34.0	44.4	28.2	640.4	
1866-70	30.4	50.6	41.4	55.6	40.6	88.0	80.8	71.2	37.0	49.8	73.2	65.0	683.6	
1871-75	28.2	24.6	26.0	50.8	70.4	76.0	71.6	47.2	33.0	50.4	44.8	26.8	549.8	

Freiberg II

H = 398 m (*Mulde, Freiberger Mulde, Münzbach*) h_r = 1.5 m

1876	5	60	46	18	18	59	47	24	71	21	49	66	484	30.4
1877	47	68	61	34	55	45	68	49	60	26	19	14	546	26.7

Niederschlagshöhe

Elbe

	Jan.	Febr.	März	April	Mai	Juni	Juli	Aug.	Sept.	Okt.	Nov.	Dec.	Jahr	Tages-Max.
1878	47	24	92	38	68	23	95	75	21	40	40	43	606	23.8
1879	26	72	43	34	43	86	94	82	45	44	92	52	713	37.3
1880	50	24	35	41	78	77	99	132	35	79	25	94	769	43.5
1881	17	35	109	24	94	150	76	157	67	63	15	23	830	39.2
1882	31	35	42	40	110	96	124	127	147	76	81	58	967	46.7
1883	35	39	33	30	49	93	102	50	125	79	37	88	760	35.0
1884	77	33	55	42	43	162	52	67	46	143	64	78	862	65.7
1885	11	34	52	20	52	68	72	79	85	53	51	84	661	42.0
1886	15	17	53	83	46	87	185	33	67	37	52	79	754	87.0
1887	4	19	74	74	128	72	85	66	31	35	75	54	717	34.4
1888	64	63	73	23	41	90	83	72	10	75	33	21	648	40.3
1889	27	90	96	100	80	136	108	58	82	145	17	19	958	64.2
1890	89	8	35	44	45	153	93	144	65	83	120	9	888	69.5
Summe	545	621	899	645	950	1397	1383	1215	957	999	770	782	11163	
Jahre	15	15	15	15	15	15	15	15	15	15	15	15	15	
Mittel	36.3	41.4	59.9	43.0	63.3	93.1	92.2	81.0	63.8	66.6	51.3	52.1	744.0	
Maxim.	89	90	109	100	128	162	185	157	147	145	120	94	967	
Minim.	4	8	33	18	18	23	47	24	10	21	15	9	484	
1876-80	37.0	49.6	55.4	33.0	52.4	58.0	80.6	72.4	46.4	42.0	45.0	53.8	623.6	
1881-85	34.2	35.2	58.2	31.2	69.6	113.8	85.2	96.0	94.0	82.8	49.6	66.2	816.0	
1886-90	39.8	39.4	66.2	64.8	68.0	107.6	110.8	74.6	51.0	75.0	59.4	36.4	793.0	

Friedeburg

H = 403 m (*Mulde, Freiberger Mulde, Münzbach*) h_r = 1 m

1886									66	37	40	85		
1887	6	16	77	67	122	66	84	61	30	30	69	46	674	29.9
1888	77	63	77	22	38	83	77	73	10	77	33	24	654	39.8
1889	35	92	109	97	80	110	117	67	81	134	20	20	962	58.4
1890	114	11	36	41	46	139	87	133	55	73	110	11	856	61.6

Frauenstein im Erzgebirge

H = 640 m (*Mulde, Freiberger Mulde, Bobritzschbach*) h_r = 1 m

1883	30	44	44	35	37	88	105	59	106	94	29	75	746	32
1884	88	30	65	50	64	199	66	77	39	159	87	80	1004	84.5
1885	16	33	67	21	56	41	139	114	96	66	59	87	795	36.0
1886	33	13	69	79	74	85	191	81	54	41	50	95	865	79.8
1887	8	18	78	92	154	64	51	56	36	33	64	54	708	21.6
1888	76	70	74	25	28	108	86	82	31	79	33	30	722	
1889	35	110	104	123	89	106	144	58	87	145	27	20	1048	50.6
1890	119	15	44	72	48	126	84	179	100	73	101	7	968	46.3
1886-90	54.2	45.2	73.8	78.2	78.6	97.8	111.2	91.2	61.6	74.2	55.0	41.2	862.2	

Niederbobritzsch

H = 406 m (*Mulde, Freiberger Mulde, Bobritzschbach*) h_r = 1 m

1883						66			138	57	26	68		35
1884	65	25	58				53	61	27	120	60	100		36.4
1885	15	33	47	19	39	58	83	84	62	45	54	67	606	28.8
1886	25	17	67	68	41	121	114	40	60	34	36	83	706	73.1
1887	8	15	68	61	117	50	66	50	21	22	46	41	565	26.5
1888	59	77	62	24	37	96	39	42	14	62	17	20	549	39.6

	Jan.	Febr.	März	April	Mai	Juni	Juli	Aug.	Sept.	Okt.	Nov.	Dec.	Jahr	Tages-Max.
1889	13	80	82	80	72	131	92	49	52	104	12	15	782	50.4
1890	91	8	25	30	44	105	51	115	47	43	75	8	642	31.0
1886-90	39.2	39.4	60.8	52.6	62.2	100.6	72.4	59.2	38.8	53.0	37.2	33.4	648.8	

Pretzschendorf bei Freiberg a. d. Mulde

H = 450 m (*Mulde, Freiberger Mulde, Bobritzschbach*) h_r = 1 m

1882	18	31	32	47	119	83	65	106	107		77	61		44
1885						51	69	56	69	63				
1886				59	60	86	149	38	48	36	49	*83*		
1887	6	13	77	65	115	47	33	52	22					

Marbach bei Nossen a. d. Mulde

H = 226 m (*Mulde, Freiberger Mulde*) h_r = 1 m

1883	27	29	41	32	46	60	71	37	81	75	41	84	*624*	29
1884	66	36	63	40	45	175	81	46	53	137	70	88	900	80.2
1885	10	35	48	24	52	53	76	74	68	39	50	75	604	37.0
1886	27	18	62	56	72	59	131	52	24	37	45	96	679	62.8
1887	4	16	61	55	96	63	60	55	45	28	70	59	612	29.0
1888	49	59	80	28	40	69	55	72	12	64	33	20	581	30.4
1889	29	84	99	82	129	55	80	61	61	126	14	15	835	59.8
1890	84	12	31	27	46	110	77	113	36	57	91	9	693	53.5
1886-90	38.6	37.8	66.6	49.6	76.6	71.2	80.6	70.6	35.6	62.4	50.6	39.8	680.0	

Mönchenfrei bei Freiberg a. d. Mulde

H = 541 m (*Mulde, Freiberger Mulde, Gr. Striegis*) h_r = 1 m

1883		44	54	34	38			49	128	77	40	111		25
1884	90	26	63	48	62	133	56	60	57	128	80	98	901	48.9
1885	18	31	54	26	49	57	82	72	73	55	65	85	667	28.0
1886	40	29	70	59	60	100	169	38	39	28	46	95	773	85.6
1887	10	17	90	79	124	54	61	48	20	27	80	65	675	32.0
1888	85	80	87	30	36	106	74	77	12	59	40	24	710	36.2
1889	37	116	100	90	47	78	144	65	76	106	21	28	908	36.8
1890	116	14	45	42	62	117	62	114	67	56	86	10	791	36.0
1886-90	57.6	51.2	78.4	60.0	65.8	91.0	102.0	68.4	42.8	55.2	54.6	44.4	771.4	

Reichenbach bei Freiberg a. d. Mulde

H = 330 m (*Mulde, Freiberger Mulde, Gr. Striegis*) h_r = 1 m

1882	15	34	34	48	119	83	121	118	139	58	77			43
1883			41	25		111	64	31	88	60	30	48		31
1884	47			35	64	146	67	34	58	87				88.8
1886												*98*		
1887	5	14	53	75	92	63	59	61	36	27	69	32	586	33.8
1888	48	35	60	18	32	63	55	62	9	61	27	20	490	27.6
1889	20	63	87	102	82	67	97	58	63	120	15	8	782	59.0
1890	73	6	22	34	54	106	79	136	40	65	87	6	708	54.8

Niederschlagshöhe

Elbe

	Jan.	Febr.	März	April	Mai	Juni	Juli	Aug.	Sept.	Okt.	Nov.	Dec.	Jahr	Tages-Max.
Bockendorf														
H = 396 m					(*Mulde, Freiberger Mulde, Gr. Striegis, Kl. Striegis*)								h_r = 1 m	
1882	14	32	45	48	115	90	104	104	146	80	80	65	923	48
1883	34	35	40	32	41	80	111	52	129	72	37	83	746	27
1884	68	36	52	36	33	191	50	80	54	126	70	87	883	67.2
1885	10	28	60	24	69	52	70	90	74	56	52	76	661	27.1
1886	36	22	70	62	69	87	182	72	40	31	41	*106*	818	78.8
1887	7	19	65	65	89	63	71	79	36	35	59	59	647	28.8
1888	58	52	82	26	30	107	67	67	11	75	27	23	625	27.3
1889	30	101	97	95	48	67	106	82	85	129	23	23	886	62.4
1890	105	7	35	42	97	122	78	92	53	68	102	10	811	61.4
1886-90	47.2	40.2	69.8	58.0	66.6	89.2	100.8	78.4	45.0	67.6	50.4	44.2	757.4	
Böhrigen														
H = 223 m					(*Mulde, Freiberger Mulde, Gr. Striegis*)								h_r = 1 m	
1886										31	35	98		
1887	2	16	71	61	73	55	74	49	48	32	64	57	602	26.5
Greifendorf														
H = 270 m					(*Mulde, Freiberger Mulde, Gr. Striegis*)								h_r = 1 m	
1882	13	34		42	117	111	120	110	141	65	78	58		40
1883	37	44	48	33	39	64	79							30
1890				39	37	126	76	142	35	70	106	7		
Döbeln														
H = 170 m					(*Mulde, Freiberger Mulde*)								h_r = 2.5 m, seit 1876 = 1.4 m	
1869						78	19	73	30	26	106	42		
1870	27	2	41	30	30	111	41	88	36	63	13	37	519	37.9
1871	5	29	16	60	30	134	85	47	30	23	8	17	484	20.7
1872	15	13	16	37	42	67	31	31	19	68	66	50	455	19.9
1873	11	23	29	70	51	49	138	63	49	52	27	23	585	47.6
1874	19	29	72	30	66	21	34	43	21	11	27	73	446	16.2
1875	56	55	33	16	70	106	78	53	45	108	81	56	757	34.8
1876	11	70	41	20	20	58	51	23	81	17	53	46	491	20.6
1877	61	65	45	21	35	40	110	68	62	22	20	17	566	40.0
1878	41	38	114	31	36	42	74	54	38	11	40	31	550	20.3
1879	28	67	47	49	48	103	58	123	30	43	85	37	718	55.5
1880	26	20	37	30	54	112	85	83	27	82	28	103	687	40.2
1881	23	31	82	19	66	64	68	126	55	43	9	22	608	22.0
1882	15	29	47	45	82	88	96	71	152	55	72	58	810	49.0
1883	29	28	37	29	52	54	86	27	71	72	44	78	607	26.6
1884	54	35	56	34	46	153	79	64	35	130	71	67	824	69.9
1885	8	38	48	31	44	48	75	74	63	46	41	58	574	30.2
1886	14	15	39	50	65	61	136	38	27	29	35	53	562	75.1
1887	2	14	46	40	97	42	77	49	50	25	69	34	545	26.4
1888	37	46	62	23	30	53	42	82	18	67	32	14	506	25.2
1889	22	49	91	78	110	49	82	68	49	126	14	16	754	63.1
1890	72	8	20	24	35	104	91	115	25	58	88	8	648	50.0

Niederschlagshöhe

Elbe

	Jan.	Febr.	März	April	Mai	Juni	Juli	Aug.	Sept.	Okt.	Nov.	Dec.	Jahr	Tages-Max.
Summe	576	704	1019	767	1109	1637	1636	1463	1013	1177	1029	940	12696	
Jahre	21	21	21	21	21	22	22	22	22	22	22	22	21	
Mittel	27.4	33.5	48.5	36.5	52.8	74.4	74.4	66.5	46.0	53.5	46.8	42.7	603.0	
Maxim.	72	70	114	78	110	153	138	126	152	130	106	103	824	
Minim.	2	2	16	16	20	21	19	23	18	11	8	8	446	
1871-75	21.2	29.8	33.2	42.6	51.8	75.4	73.2	47.4	32.8	52.4	41.8	43.8	545.4	
1876-80	33.4	52.0	56.8	30.2	38.6	71.0	75.6	70.2	47.6	35.0	45.2	46.8	602.4	
1881-85	25.8	32.2	54.0	31.6	58.0	81.4	80.8	72.4	75.2	69.2	47.4	56.6	684.6	
1886-90	29.4	26.4	51.6	43.0	67.4	61.8	85.6	70.4	33.8	61.0	47.6	25.0	603.0	
Gross Bauchlitz														
H = 175 m				(*Mulde, Freiberger Mulde*)										h_r = 1 m
1888				23	31	45	45	77	17	67	36	15		24.0
1889	24	62	81	65	90	42	64	60	52	132	16	14	702	70.5
1890	74	7	25											
Crottendorf bei Annaberg im Erzgebirge														
H = 680 m				(*Mulde, Freiberger Mulde, Zschopau*)										h_r = 1 m
1883	43	41	62	42	48	112	125	53	104	80	32	130	872	34
1884	96	17	47	39	55	210	81	117	41	141	45	89	978	75.1
1885	18	28	85	27	69	65	199	124	115	59	60	74	923	42.1
1886	42	24	81	76	78	128	175	26	70	38	36	114	888	76.9
1887	12	20	80	61	156	68	90	64	31	53	59	63	757	36.3
1888	78	117	97	47	45	142	109	113	54	91	41	30	964	35.6
1889	22	116	115	107	55	75	106	68	98	100	29	18	909	38.1
1890	87	11	45	50	123	136	70	185	60	52	103	2	924	43.8
1886-90	48.2	57.6	83.6	68.2	91.4	109.8	110.0	91.2	62.6	66.8	53.6	45.4	888.4	
Annaberg [Untere Stadt]														[= 1.4 m
H = 608 m				(*Mulde, Freiberger Mulde, Zschopau, Sehmbach*)										h_r = 2.5 bis 3.0 m, seit 1878
1864	10	20	27	54	80	58	80	68	64	61	27	3	552	22.3
1865	29	51	39	4	106	62	53	98	21	37	54	25	579	32.9
1866	38	57	64	33	63	86	90	67	40	7	81	80	706	24.4
1867	55	58	74	122	65	75	87	17	68	69	70	110	870	29.6
1868	36	59	67	94	14	59	52	33	24	52	114	59	663	39.0
1869	18	89	54	30	59	86	24	83	27	56	121	52	699	37.6
1870	31	2	66	40	28	121	53	146	48	57	37	93	722	28.9
1871	26	33	24	69	69	159	90	40	33	33	21	15	612	45.1
1872	16	39	27	86	124	120	41	43	39	55	63	50	703	43.5
1873	8	38	31	76	61	105	124	66	53	56	36	20	674	40.8
1874	25	39	60	40	108	97	63	33	17	27	37	47	593	46.5
1875	53	40	63	29	54	106	105	43	65	105	82	66	811	28.6
1876	21	81	58	42	28	61	46	24	71	19	59	59	569	20.0
1877	43	111	63	36	77	32	103	110	78	41	33	30	757	42.5
1878	100	44	163	43	73	66	116	83	31	33	56	37	845	30.1
1879	36	90	43	72	84	136	87	110	71	50	137	34	950	45.1
1880	67	20	67	50	87	89	77	130	47	102	50	149	935	23.6
1881	17	34	125	28	74	182	49	121	76	65	17	22	810	38.0
1882	18	35	36	51	89	93	127	98	130	77	93	72	919	29.8
1883	43	37	71	34	53	91	136	59	99	71	31	192	917	37.2
1884	141	20	67	47	42	113	63	146	53	137	111	132	1072	43.3
1885	25	35	78	27	50	50	102	81	79	46	58	80	711	21.8

Niederschlagshöhe

Elbe

	Jan.	Febr.	März	April	Mai	Juni	Juli	Aug.	Sept.	Okt.	Nov.	Dec.	Jahr	Tages-Max.
1886	37	19	90	71	68	109	94	22	55	32	33	99	729	29.5
1887	9	13	79	51	137	61	50	50	23	32	57	62	624	19.4
1888	74	106	96	49	67	135	106	87	31	67	46	20	884	22.6
1889	29	128	101	107	53	120	100	82	84	119	24	21	968	57.1
1890	110	14	60	41	77	107	67	146	98	56	121	10	907	64.8
Summe	1115	1312	1793	1426	1890	2579	2185	2086	1525	1562	1669	1639	20781	
Jahre	27	27	27	27	27	27	27	27	27	27	27	27	27	
Mittel	41.3	48.6	66.4	52.8	70.0	95.5	80.9	77.3	56.5	57.9	61.8	60.7	769.7	
Maxim.	141	128	163	122	137	182	136	146	130	137	137	192	1072	
Minim.	8	2	24	4	14	32	24	17	17	7	17	3	552	
1866-70	35.6	53.0	65.0	63.8	45.8	85.4	61.2	69.2	41.4	48.2	84.6	78.8	732.0	
1871-75	25.6	37.8	41.0	60.0	83.2	117.4	84.6	45.0	41.4	55.2	47.8	39.6	678.6	
1876-80	53.4	69.2	78.8	48.6	69.8	76.8	85.8	91.4	59.6	49.0	67.0	61.8	811.2	
1881-85	48.8	32.2	75.4	37.4	61.6	105.8	95.4	101.0	87.4	79.2	62.0	99.6	885.8	
1886-90	51.8	56.0	85.2	63.8	80.4	106.4	83.4	77.4	58.2	61.2	56.2	42.4	822.4	

Annaberg [Obere Stadt]

H = 635 m (*Mulde, Freiberger Mulde, Zschopau, Sehmbach*) h_r = 2.6 m

1864		32	25	49	70	60	81	64	60	58	31	4		
1865	33	54	81	6	104	60	50	100	22	38	51	31	630	
1866	35	53	60	32	58	79	88	61	40	8	112	114	740	
1867	52	83	65	149	59	74	98	19	69	76	104	97	945	
1868	42	47	80	83	16	57	54	43	21	59	110	46	658	

Oberwiesenthal I

H = 922 m (*Mulde, Freiberger Mulde, Zschopau, Pöhlbach*) h_r = 2.5 m, seit 1876 = 1.5 m

1863												165		
1864	37	36	43	63	99	90	130	90	98	112	5	22	825	29.9
1865	70	61	99	6	69	85	58	124	22	62	60	28	744	28.1
1866	75	118	75	44	96	113	166	81	51	8	119	115	1061	35.5
1867	79	107	101	209	55	59	109	20	57	51	80	114	1041	32.8
1868	70	86	83	81	52	57	45	48	33	72	106	102	835	30.7
1869	30	130	56	31	96	98	36	110	59	87	141	67	941	46.8
1870	56	16	83	72	51	143	63	202	97	144	50	128	1105	36.0
1871	32	72	25	117	118	166	86	69	41	63	29	30	848	44.2
1872	23	43	59	118	152	98	44	64	34	88	132	38	893	34.7
1873	86	53	46	79	131	111	99	37	47	66	67	46	868	39.1
1874	56	34	65	57	65	157	45	49	26	39	42	60	695	70.0
1875	91	24	60	46	70	104	127	23	117	131	130	90	1013	34.3
1876	42	151	142	46	33	85	61	49	164	56	104	75	1008	32.9
1877	116	218	134	41	88	59	135	133	120	89	79	76	1288	45.4
1878	158	85	265	67	134	37	138	76	51	77	100	43	1231	32.1
1879	62	109	53	58	61	123	123	108	45	69	147	68	1026	49.7
1880	73	37	109	48	93	108	68	116	72	143	62	186	1115	44.4
1881	24	43	184	41	70	209	84	136	108	105	25	52	1081	52.3
1882	25	60	53	72	118	104	167	161	150	79	150	95	1234	51.1
1883	61	52	72	36	62	125	92	54	141	91	52	135	973	46.5
1884	102	22	55	38	61	208	65	86	47	186	57	111	1038	63.3
1885	29	36	87	20	59	71	105	114	121	71	72	83	868	26.0
1886	40	27	94	69	60	109	135	45	32	47	55	148	861	61.3
1887	13	22	125	64	185	61	83	69	39	55	79	61	856	44.4
1888	75	119	114	61	58	160	116	118	25	88	53	39	1026	41.1
1889	33	137	106	87	72	86	103	69	113	106	42	25	979	49.8
1890	131	12	72	46	93	120	93	203	111	65	140	14	1100	72.3

Niederschlagshöhe

Elbe

	Jan.	Febr.	März	April	Mai	Juni	Juli	Aug.	Sept.	Okt.	Nov.	Dec.	Jahr	Tages-Max.
Summe	1689	1910	2460	1717	2301	2946	2576	2454	2021	2250	2178	2216	26553	
Jahre	27	27	27	27	27	27	27	27	27	27	27	28	27	
Mittel	62.6	70.7	91.1	63.6	85.2	109.1	95.4	90.9	74.9	83.3	80.7	79.1	986.6	
Maxim.	158	218	265	209	185	209	167	203	164	186	150	186	1288	
Minim.	13	12	25	6	33	37	36	20	22	8	5	14	695	
1866–70	62.0	91.4	79.6	87.4	70.0	94.0	83.8	92.2	59.4	72.4	99.2	105.2	996.6	
1871–75	57.6	45.2	51.0	83.4	107.2	127.2	80.4	48.2	53.0	77.4	80.0	52.8	863.4	
1876–80	90.2	120.0	140.6	52.0	81.8	82.4	105.0	96.4	90.4	86.8	98.4	89.6	1133.6	
1881–85	48.2	42.6	90.2	41.4	74.0	143.4	102.6	110.2	113.4	106.4	71.2	95.2	1038.8	
1886–90	58.4	63.4	102.2	65.4	93.6	107.2	106.0	100.8	64.0	72.2	73.8	57.4	964.4	
Oberwiesenthal II														
H = 922 m					(*Mulde, Freiberger Mulde, Zschopau, Pöhlbach*)								$h_r \triangleq 10^{\circ}$ m	
1829				65	79	81	73	70	85	34	73	18		
1830	40	40	98	105	66	70	63	108	78	53	40	105	866	27.3
1831	15	35	149	74	51	90	91	90	86	18	167	37	903	33.6
1832	59	3	36	11	34	81	104	49	46	25	70	106	624	
1833	23	72	43	66	43	52	82	159	58	22	66	225	911	
1834	109	12	66	49	22	78	63	77	27	69	18	6	596	
Fichtelberg														
H = 1213 m					(*Mulde, Freiberger Mulde, Zschopau, Pöhlbach, Grenzbach*)								h_r = 1.5 m	
1890								225	123	77	125			
Bärenwalde (Bärwald)														
H = 890 m					(*Mulde, Freiberger Mulde, Zschopau, Pöhlbach*)								h_r = 1 m	
1879		140	105	50	72	114	150	130	52	57	70	30		58.0
1880	61	38	104	63	99	129	76	162	79	135	70	123	1139	53.7
1881	22	47	149	37	66	187	99	211	125	122	26	39	1130	42.7
1882	18	26	68	84	129	133	228	58	171	109	171	136	1431	55.1
1883	36	40	30	31	64	157	133		215	107	50			55.5
1885	24	35	65	24	66	60	79	111	138	99	88	90	879	38.0
1886	49	14	84	62	80	150	163	54	34	58	57	144	949	58.8
1887	7	36	96	54	158	68	83	69	41	54	83	67	816	35.0
1888	54	86	169	83	58	160	148	144	33	102	52	22	1111	62.8
1889	36	87	74	90	37	103	133	98	171	112	54	33	1028	39.3
1890	137	10	52	58	140	123	134	255	119	86	150	14	1278	65.7
Summe	444	559	996	636	969	1384	1426	1392	1178	1041	871	698	9761	
Jahre	10	11	11	11	11	11	11	10	11	11	11	10	9	
Mittel	44.4	50.8	90.5	57.8	88.1	125.8	129.6	139.2	107.1	94.6	79.2	69.8	1076.9	
Maxim.	137	140	169	90	158	187	228	255	215	135	150	144	1431	
Minim.	7	10	30	24	37	60	76	54	33	54	26	14	816	
1886–90	56.6	46.6	95.0	69.4	94.6	120.8	132.2	124.0	79.6	82.4	79.2	56.0	1036.4	
Weipert I														
H = 780 m					(*Mulde, Freiberger Mulde, Zschopau, Pöhlbach*)								h_r = 1 m	
1879			26	74	85	77	97	70	47	45	101	45		43.3
1880	34	21	63	45	118	89	52	125	49	102	44	130	872	33.3
1881	10	30	127	30	92	136	59	111	83	80	32	33	823	34.1
1882	14	34	41	62	125	86	172	84	118	80	80	58	954	41.5
1883	41	31	56	30	45	97	85		104	67	31			25.8
1885	20	26	86	36	55	88	160	124	104	59	64	88	910	

Niederschlagshöhe

Elbe

	Jan.	Febr.	März	April	Mai	Juni	Juli	Aug.	Sept.	Okt.	Nov.	Dec.	Jahr	Tages-Max.
1886	30	28	55	78	53	152	142	25	52	50	42	85	792	
1887	9	16	88	59	174	78	80	69	38	57	89	62	819	
1888	83	98	117	34	75	140	78	127	40	94	38	27	951	
1889	31	89	54	31	81	82	105	55	97	106	29	12	772	46.4
1890	60	12	51	41	94	126	108	196	141	65	125	17	1036	56.6
Summe Jahre	332 10	385 10	764 11	520 11	997 11	1151 11	1138 11	986 10	873 11	805 11	675 11	557 10	7929 9	
Mittel	33.2	38.5	69.5	47.3	90.6	104.6	103.5	98.6	79.4	73.2	61.4	55.7	855.5	
Maxim.	83	98	127	78	174	152	172	196	141	106	125	130	1036	
Minim.	9	12	26	30	45	77	52	25	38	45	29	12	772	
1886-90	42.6	48.6	73.0	48.6	95.4	115.6	102.6	94.4	73.6	74.4	64.6	40.6	874.0	

Weipert II

H = 834 m (*Mulde, Freiberger Mulde, Zschopau, Pöhlbach*) h_r = 1 m

1888											35	23		
1889	30	79	60	77	85	101	96	67	102	89	30	19	835	48
1890	77	34	53	49	131	118	99		74	70	98	14		

Spitzberg

H = 805 m (*Mulde, Freiberger Mulde, Zschopau, Pressnitzbach*) h_r = 1 m

1879			33	62	85	97	141	100	44	60	145	53		48.3
1880	56	26	66	50	95	105	83	96	67	112	48	176	980	38.6
1881	13	37	161	37	71	188	74	127	117	100	26	46	997	55.9
1882	14	44	53	57	132	107	181	143	144	84	101	87	1147	41.2
1883	37	34	53	28	42	99	98		157	78	29			37.5
1885	25	12	85	34	56	70	125	104	110	66	102	64	853	
1886	36	21	73	90	61	115	142	32	43	56	46	47	762	
1887	14	22	87	73	178	82	66	70	37	50	70	65	804	
1888	67	63	54	32	39	66	93	115	27	91	33	19	699	
1889	18	64	94	94	104	92	108	47	90	91	31	20	853	41.2
1890	90	14	42	23	61	133	72	184	135	62	132	10	958	61.8
Summe Jahre	370 10	337 10	801 11	570 11	924 11	1154 11	1183 11	1018 10	971 11	850 11	763 11	587 10	8053 9	
Mittel	37.0	33.7	72.8	51.8	84.0	104.9	107.5	101.8	88.3	77.3	69.4	58.7	887.2	
Maxim.	90	64	161	94	178	188	181	184	157	112	145	176	1147	
Minim.	13	12	33	23	39	66	66	32	27	50	26	10	699	
1886-90	45.0	36.8	70.0	60.4	88.6	97.6	96.2	89.6	66.4	70.0	62.4	32.2	815.2	

Jöhstädt bei Annaberg im Erzgebirge

H = 720 m (*Mulde, Freiberger Mulde, Zschopau, Pressnitzbach*) h_r = 1 m

1883	39	30	87	36	45	60	95	41	141	77	20	88	759	37
1884	67	23	43	28	47	202	100	106	41	143	37	78	915	81.2
1885	22	31	80	29	41	84	174	71	93		57	92		
1886	24	19	60	69	49	88	139	28	53	41	20	80	670	61.2
1887	9	15	69	46	149	55	88	60	30	38	72	44	675	48.5
1888	54	62	73	45	59	130	97	108	31	80	37	22	798	35.5
1889	17	92	80	102	104	82	107	54	87	121	24	9	879	51.0
1890	85	9	39	39	78	113	65	153	113	54	115	6	869	66.0
1886-90	37.8	39.4	64.2	60.2	87.8	93.6	99.2	80.6	62.8	66.8	53.6	32.2	778.2	

Niederschlagshöhe

Elbe

	Jan.	Febr.	März	April	Mai	Juni	Juli	Aug.	Sept.	Okt.	Nov.	Dec.	Jahr	Tages-Max.
Reitzenhain i. Sachsen														
H = 772 m					(*Mulde, Freiberger Mulde, Zschopau, Pressnitzbach*)							h_r = 2.5 m, seit 1876 = 1.8 m		
1862					123	120	80	35	26	65	19	74		
1863	24	34	106	80	36	152	51	49	48	28	46	142	796	
1864	17	32	19	44	72	74	112	88	73	68	29	6	634	23.3
1865	31	31	66	13	82	87	61	168	30	38	54	42	703	79.8
1866	40	46	46	39	68	134	128	74	48	10	106	70	809	48.3
1867	68	71	71	151	66	63	127	27	51	96	127	112	1030	25.9
1868	46	60	74	82	67	46	61	46	29	56	106	59	732	49.7
1869	18	113	37	39	60	92	34	71	33	77	128	52	754	46.6
1870	41	14	67	63	39	150	73	190	94	66	39	76	912	35.4
1871	33	38	27	79	92	168	80	46	31	49	30	30	703	43.2
1872	33	35	34	132	138	103	32	48	41	62	76	42	776	31.2
1873	17	40	24	52	107	169	123	103	58	49	57	47	846	47.8
1874	40	61	62	49	99	79	53	55	25	31	42	57	653	29.6
1875	70	36	79	43	56	115	128	53	60	138	81	79	938	31.5
1876	22	80	64	49	29	105	52	32	78	36	44	54	645	17.9
1877	55	87	71	29	20	54	121	70	77	49	49	66	748	27.7
1878	104	92	177	44	92	93	136	59	40	42	77	48	1004	31.9
1879	46	140	77	69	97	114	128	127	46	52	132	43	1071	59.9
1880	68	20	47	33	76	77	71	138	78	105	31	135	879	36.4
1881	32	27	138	29	83	198	53	129	86	91	22	34	922	49.0
1882	22	46	42	47	126	97	170	125	160	71	76	78	1060	41.1
1883	44	56	80	28	50	101	120	57	120	80	23	129	888	35.8
1884	110	31	49	37	74	208	82	73	37	141	75	72	989	62.0
1885	23	28	95	40	46	64	146	112	108	48	66	83	859	27.6
1886	31	13	95	68	70	105	179	34	58	43	40	91	827	89.2
1887	15	20	92	78	170	80	128	91	35	64	91	61	925	48.0
1888	116	126	111	50	51	123	86	109	40	84	35	42	973	46.4
1889	42	181	149	111	132	55	100	68	84	148	28	18	1116	64.4
1890	130	14	59	54	85	132	90	157	136	61	127	10	1055	64.7
Summe	1338	1572	2058	1632	2306	3158	2805	2434	1830	1948	1856	1852	24247	
Jahre	28	28	28	28	29	29	29	29	29	29	29	29	28	
Mittel	47.8	56.1	73.5	58.3	79.5	108.9	96.7	83.9	63.1	67.2	64.0	63.9	862.9	
Maxim.	130	181	177	151	170	208	179	190	160	148	132	142	1116	
Minim.	15	13	19	13	20	46	32	27	25	10	19	6	634	
1866-70	42.6	60.8	59.0	74.8	60.0	97.0	84.6	81.6	51.0	61.0	101.2	73.8	847.4	
1871-75	38.6	42.0	45.2	71.0	98.4	126.8	83.2	61.0	43.0	65.8	57.2	51.0	783.2	
1876-80	59.0	83.8	87.2	44.8	62.8	88.6	101.6	85.2	63.8	56.8	66.6	69.2	869.4	
1881-85	46.2	37.6	80.8	36.2	75.8	133.6	114.2	99.2	102.2	86.2	52.4	79.2	943.6	
1886-90	66.8	70.8	101.2	72.2	101.6	99.0	116.6	91.8	70.6	80.0	64.2	44.4	979.2	
Reitzenhain i. Böhmen														
H = 778 m					(*Mulde, Freiberger Mulde, Zschopau, Pressnitzbach*)								h_r = 1 m	
1879			72	60	80	100	122	128	49	57	140	10		58.2
1880	79	32	70	52	103	100	74	143	80	126	47	169	1075	40.0
1881	16	49	164	38	94	199	52	128	97	99	22	27	985	47.5
1882	29	44	55	66	136	118	200	145	160	94	93	90	1230	50.2
1883	21	27	66	42	48	114	122	57	164	95	20	111	887	55.3
1884	121	34	25	38	64	207	122	86	37	255	38	66	1093	75.5
1885	26	15	47	3	6	57	160	133	120	61	66	73	767	37.3

Niederschlagshöhe

Elbe

	Jan.	Febr.	März	April	Mai	Juni	Juli	Aug.	Sept.	Okt.	Nov.	Dec.	Jahr	Tages-Max.
1886	30	9	73	30	67	123	185	36	75	45	43	54	700	87.2
1887	6	14	49	66	180	92	150	79	45	61	78	65	885	66.6
1888	56	59	49	248		175	86	134						
1881-85	42.6	33.8	71.4	37.4	69.6	139.0	131.2	109.8	115.6	120.8	47.8	73.4	992.4	

Grumbach bei Jöhstadt im Erzgebirge

H = 765 m (*Mulde, Freiberger Mulde, Zschopau, Pressnitzbach*) h_r = 1 m

1882	21	42	38	58	79	119	180	114	168	84	98	81	1082	48
1883	49	38	56	39	40	91	107	47	119	79	26	111	802	38
1884	80	25	42	34	51	172	111	123	54	133	66	79	970	40.4
1885	21	32	82	36	38	44	122	99	83	48	64	81	750	33.0
1886	29	20	63	71	55	145	145	23	58	36	38	*93*	776	62.4
1887	7	14	74	56	153	66	96	59	30	33	67	63	718	37.5
1888	57	92	101	43	51	121	89	107	30	68	40	21	820	33.8
1889	28	120	92	99	74	60	100	46	65	95	20	17	816	37.0
1890	88	13	64	43	89	111	75	137	107	53	86	9	875	38.0
1886-90	41.8	51.8	78.8	62.4	84.4	100.6	101.0	74.4	58.0	57.0	50.2	40.6	801.0	

Gross Rückerswalde

H = 665 m (*Mulde, Freiberger Mulde, Zschopau, Pressnitzbach*) h_r = 1 m

1883	35	28	28	37	41	101	112	52	117	69	25	113	758	29
1884	91	21	43	37	49	235	62	97	53	130	67	70	955	90.2
1885	15	29	74	36	59	36	156	97	91	56	53	91	793	32.2
1886	23	17	66	73	56	107	198	32	55	38	36	*99*	800	81.0
1887	8	11	67	49	155	80	41	57	20	41	72	58	659	34.8
1888	70	94	93	37	53	131	92	100	30	66	35	25	826	41.5
1889	27	125	104	118	60	126	107	73	71	114	22	13	960	53.8
1890	102	14	43	38	77	114	79	139	92	54	91	7	850	50.2
1886-90	46.0	52.2	74.6	63.0	80.2	111.6	103.4	80.2	53.6	62.6	51.2	40.4	819.0	

Thum

H = 605 m (*Mulde, Freiberger Mulde, Zschopau*) h_r = 1 m

1883		35			64	83	118	52	85	73	29	53		31
1884	105	38	43	38	70	90	46	107	42	131				29.0
1885						78	114	87		53		82		
1886	32	18	54		109	129	136	14	78	36	98	*94*		
1887	7	*21*	88	59	160	75	51	71	*23*	54	83	62	*754*	30.0
1888	82	88												

Augustusburg bei Chemnitz

H = 512 m (*Mulde, Freiberger Mulde, Zschopau*) h_r = 1 m

1883	35	29	52	28	37	93	88	54	104	56	28	69	673	28
1884	56	24	47	44	37	183	73	103	54	94	57	76	848	72.8
1885	14	30	58	25	55	50	99	78	65	50	51	74	649	37.0
1886	39	14	78	57	61	112	147	27	52	30	36	94	747	77.0
1887	7	13	59	53	102	48	46	65	18	31	55	56	553	22.0
1888	61	73	79	31	27	148	75	86	17	53	21	13	684	34.9
1889	21	94	85	103	120	108	119	54	57	117	16	22	916	55.4
1890	82	7	36	21	61	87	40	97	59	41	96	8	635	50.3
1886-90	42.0	40.2	67.4	53.0	74.2	100.6	85.4	65.8	40.6	54.4	44.8	38.6	707.0	

Niederschlagshöhe

Elbe

	Jan.	Febr.	März	April	Mai	Juni	Juli	Aug.	Sept.	Okt.	Nov.	Dec.	Jahr	Tages-Max.
Kämmerswalde bei Saida im Erzgebirge														
H = 620 m				(*Mulde, Freiberger Mulde, Zschopau, Flöha*)									h_r = 1 m	
1882	20	38	37	59	111	101	158	206	144	68	91	71	1104	70
1883	47	44	47	31	42	102	143	54	128	66	34	111	849	27
1884	107	29	57	52	54	170	71	106	49	179	76	93	1043	78.3
1885	19	30	74	35	54	40	152	99	94	59	68	88	812	41.7
1886	33	20	67	72	71	129	176	32	31	40	48	106	825	85.1
1887	9	22	85	79	138	76	54	76	29	36	87	59	750	30.1
1888	74	88	91	40	37	112	92	89	35	76	41	25	800	42.5
1889	34	111	97	118	118	67	133	52	104	132	25	19	1010	38.6
1890	113	11	56	69	61	132	103	126	122	73	99	7	972	42.7
1886-90	52.6	50.4	79.2	75.6	85.0	103.2	111.6	75.0	64.2	71.4	60.0	43.2	871.4	
Lichtenwald														
H = 878 m				(*Mulde, Freiberger Mulde, Zschopau, Flöha*)									h_r = 1 m	
1879										72	118	58		
1880	74	73	29	67	87	118	87	102	59		56	126		26.4
1881	60	59	109	43	101	131	79	128	80	81	35			25.7
1882	20	44	39	71	104	133	124	234	196	53		97		29.8
1883			94	37		43	131	67		77	49			
Deutsch-Einsiedel bei Saida im Erzgebirge														
H = 726 m				(*Mulde, Freiberger Mulde, Zschopau, Flöha*)									h_r = 1 m	
1883		49	47	23	32	93	122	44	130	72	12	79		41
1884	78	24	55	43	47	143	78	127	31	140	65	68	899	64.0
1885	33	22	69	41	42	38	99	87	86	54	58	89	718	32.0
1886	38	25	86	76	82	71	143	67	26	27	36	92	769	57,6
1887	11	18	66	60	119	58	63	55	31	28	84	35	628	27.6
1888	53	68	83	35	51	111	99	90	46	49	15	23	723	38.5
1889	18	94	71	97	112	80	133	54	63	132	24	24	902	42.7
1890	89	11	45	55	87	124	83	153	120	52	104	10	933	55.2
1886-90	41.8	43.2	70.2	64.6	90.2	88.8	104.2	83.8	57.2	57.6	52.6	36.8	791.0	
Böhmisch-Einsiedel														
H = 700* m				(*Mulde, Freiberger Mulde, Zschopau, Flöha*)									h_r = 1 m	
1879				30	73	113	115	116	46	51				
1880	33	27	66	56	107	111	89	120	59	93	33	100	894	51.3
1881	21	34	131	20	113	134	58	138	111	110		34		51.1
1882			35	62	121	95	175		143	61	94			55.9
1883	38	66	65		44			50	155	48				
1885	15	26	82	35	56	37	102	101	94	63	62	116	789	27.1
1886	47	37	88	92	77	68	136	58	32	40	45	87	807	59.7
1887	15	12	101	84	129	59	61	70	20	50	98	75	774	24.0
1888	40	94	123	37	48	127	113	105	46	71	32	45	881	45.3
1889	30	149	119	72	105	82	138	65	98	168	36	18	1080	64
1890	48	5	28	32	76	114	60	139	75	23	34?	15	649?	37
1886-90	36.0	59.4	91.8	63.4	87.0	90.0	101.6	87.4	54.2	70.4	49.0	48.0	838.2	

Niederschlagshöhe

Elbe

	Jan.	Febr.	März	April	Mai	Juni	Juli	Aug.	Sept.	Okt.	Nov.	Dec.	Jahr	Tages-Max.
Grünthal bei Saida im Erzgebirge														
H = 472 m					(*Mulde, Freiberger Mulde, Zschopau, Flöha*)									h_r = 1 m
1883	40	44	71	35	36	105	116	57	101	67	29	112	813	29
1884	105	29	57	41	59	175	76	94	40	168	72	80	996	70.0
1885	26	26	71	36	43	51	179	105	83	54	54	84	812	27.8
1886	25	19	78	66	66	72	179	58	32	30	36	116	777	95.0
1887	12	14	73	71	151	67	50	55	20	36	84	58	691	25.9
1888	85	94	99	38	57	130	95	86	23	72	32	27	838	39.4
1889	26	133	92	106	120	54	153	50	74	108	23	18	957	48.5
1890	109	8	46	72	90	133	73	150	99	52	97	9	938	56.1
1886-90	51.4	53.6	77.6	70.6	96.8	91.2	110.0	79.8	49.6	59.6	54.4	45.6	840.2	
Kallich														
H = 720 m					(*Mulde, Freiberger Mulde, Zschopau, Flöha*)									h_r = 1 m
1879		66	38	43	88	85	102	114	35	49	105	65		52.5
1880	46	24	76	100	118	105	93	114	69	95	55	155	1050	46.0
1881	21	35	141	26	100	172	77	149	78	94	26	31	950	56.5
1882	23	36	45	66	154	94	207	145	166	89	102	101	1228	56.0
1883	42	49	44	31	42	120	114	40	133	72	24			35.0
1885	28	22	70	36	44	60	222	129	92	51	62	75	891	59.5
1886	25	8	38	83	65	123	154	31	60	38	33	74	732	67.2
1887	9	11	88	67	130	64	84	47	31	34	81	51	697	35.6
1888	25	69	91	48	40	103	72	103	32	91	41	35	750?	30.9
1889	20	63	68	50	98	39	101	49	60	122	16	11	697?	48.9
1890	100	8	36	40	83	74	55	120	112	36	103	9	776?	65.5
Summe	339	391	735	590	962	1039	1281	1041	868	771	648	607	7771	
Jahre	10	11	11	11	11	11	11	11	11	11	11	10	9	
Mittel	33.9	35.5	66.8	53.6	87.5	94.5	116.5	94.6	78.9	70.1	58.9	60.7	851.5	
Maxim.	100	69	141	100	154	172	222	149	166	122	105	155	1228	
Minim.	9	8	36	26	40	39	55	31	31	34	16	9	697	
1886-90	35.8	31.8	64.2	57.6	83.2	80.6	93.2	70.0	59.0	64.2	54.8	36.0	730.4?	
Kriegwald														
H = 745 m					(*Mulde, Freiberger Mulde, Zschopau, Flöha*)									h_r = 1 m
1883	44	48	71	34	40	126	130	47	134	60	31	125	890	38
1884	109	31	70	38	63	176	70	103	59	193	71	75	1058	66.7
1885	24	37	81	32	52	74	188	99	100	63	70	74	894	44.6
1886	44	18	93	85	64	115	188	38	51	55	37	125	913	102.1
1887	9	16	88	76	185	82	63	65	38	50	74	58	804	27.8
1888	88	83	94	48	83	119	110	109	41	81	49	33	938	45.3
1889	33	130	97	98	118	58	122	61	102	116	28	20	983	38.2
1890	142	14	55	73	88	166	94	160	121	77	143	12	1145	78.1
1886-90	63.2	52.2	85.4	76.0	107.6	108.0	115.4	86.6	70.6	75.8	66.2	49.6	956.6	
Kleinhan														
H = 820 m					(*Mulde, Freiberger Mulde, Zschopau, Flöha*)									h_r = 1 m
1879		30	28	31	97	123	109	100	42	62	74	24		40.9
1880	53	29	77	42	104	126	97	103	59	96	38	62	886	42.4

Niederschlagshöhe

Elbe

	Jan.	Febr.	März	April	Mai	Juni	Juli	Aug.	Sept.	Okt.	Nov.	Dec.	Jahr	Tages-Max.
1881	19	44	119	13	95	149	40	162	88	94	27	16	866	58.0
1882			19	46	152	65	205	124	156	84	*43*			69.3
1883		19			55	114	151	48						

Zöblitz

H = 586 m (*Mulde, Freiberger Mulde, Zschopau, Flöha*) h_r = 1 m

1883	36	30	55	31	40	82	125	61	142	71	20	126	819	30
1884	103	30	45	43	88	172	62	112	44	169	62	89	1019	56.0
1885	17	37	85	30	41	37	158	150	100	63	64	82	864	52.3
1886	34	17	82	90	81	116	194	39	44	39	40	*124*	900	90.3
1887	9	11	90	66	127	52	52	54	28	39	82	68	678	29.0
1888	93	88	89	34	45	149	91	85	31	94	41	33	873	36.2
1889	37	181	116	97	89	65	135	51	79	139	23	17	1029	75.3
1890	146	16	45	41	136	126	91	119	114	59	135	9	1037	70.1
1886-90	63.8	62.6	84.4	65.6	95.6	101.6	112.6	69.6	59.2	74.0	64.2	50.2	903.4	

Lengefeld im Erzgebirge

H = 610 m (*Mulde, Freiberger Mulde, Zschopau, Flöha*) h_r = 1 m

1883	39	37	45	12	47	77	121	59	138	70	31	133	*809*	30
1884	81	24	57	48	52	198	71	85	40	130	81	82	949	62.0
1885	19	35	84	12	43	34	117	86	83	52	56	71	692	
1886	32	17	71	75	62	206	176	52	41	31		*115*		
1887	2	13	66	50	170	57	48	35	23	45	66	59	634	44.7
1888	61	90	73	36	52	131	98	97	26	71	17	17	769	46.2
1889	27	105	92	110	59	53	155	66	76	114	33	29	919	42.0
1890	165	21	47	39	98	122	82	114	90	42	113	9	942	61.3
1886-90	57.4	49.2	69.8	62.0	88.2	113.8	111.8	72.8	51.2	60.6		45.8		

Borstendorf

H = 456 m (*Mulde, Freiberger Mulde, Zschopau, Flöha*) h_r = 1 m

1883	39	37	47	31	45	116	109	62	129	73	25	65	*778*	29
1884	74	26	54	42	45	210	65	73	37	131	52	72	881	80.2
1885	15	30	72	28	56	61	91	88	73	47	48	47	656	24.1
1886	28				58	113	188	67	35	31	30	87		
1887	5	15	59	57	134	63	63	68	15	37	66	35	617	26.4
1888	53	47	63	31		112			19	63		23		
1889	31	75	79	79	82	93	179	55	95	123	20	23	934	56.4
1890	122	7	15	56	103	92	62	116	72	57	104	6	812	65.6

Frankenberg bei Chemnitz

H = 290 m (*Mulde, Freiberger Mulde, Zschopau*) h_r = 1 m

1881	19	26	99	14	102	101	34	131	78	40	7	17	668	28.7
1882	13	19	32	37	91	96	100	108	132	63	66	53	810	37
1883	28	33	33	22	37	78	108	47	107	61	26	67	647	23
1884	59	31	36	27	33	167	63	91	36	114	49	67	773	73.2
1885	7	24	56	23	72	53	119	91	67	45	40	74	671	32.0
1886	29	12	55	53	79	166	131	36	45		40	105		65.2
1887	3	18	63	63	83	53	70	85	34	26	45	26	569	20.7
1888	50	41	66	21	16	100	75	63	9	69	26	14	550	24.0

Niederschlagshöhe

Elbe

	Jan.	Febr.	März	April	Mai	Juni	Juli	Aug.	Sept.	Okt.	Nov.	Dec.	Jahr	Tages-Max.
1889	22	79	79	78	51	65	122	66	65	118	16	18	779	50.8
1890	78	5	34	19	30	86	37	102	31	41	81	15	559	42.0
1881-85	25.2	26.6	51.2	24.6	67.0	99.0	84.8	93.6	84.0	64.6	37.6	55.6	713.8	
1886-90	36.4	31.0	59.4	46.8	51.8	94.0	87.0	70.4	36.8		41.6	35.6		

Dittersbach bei Frankenberg

H = 291 m — (*Mulde, Freiberger Mulde, Zschopau*) — h_r = 1 m

1883	24	34	31	31	35	73	114	46	105	65	30	57	645	26
1884	61	33	44	32	34	178	65	87	39	113	50	71	807	70.6
1885	11	30	67	18	63	43	120	78	76	52	33	103	694	36.9
1886	36	19	67	55	79	149	136	83	39	27	37	*97*	824	65.4
1887	3	17	62	61	82	48	59	90	35	29	57	30	573	24.5
1888	47	40	71	22	16	89	63	66	9	65	20	16	524	25.0
1889	*23*	61	82	79	*51*	51	105	75	72	127	15	11	*752*	60.2
1890		7	27	16	23	83		119	45	55	107	7		
1886-90		28.8	61.8	46.6	50.2	84.0		86.6	40.0	60.6	47.2	32.2		

Rossau bei Hainichen

H = 310 m — (*Mulde, Freiberger Mulde, Zschopau*) — h_r = 1 m

1883	27	36	32	24	29	64	74	25	67	65	31	69	*543*	24
1884	64	45	58	42	40	180	57	53	53	115	62	79	848	76.0
1885	11	33	57	26	82	51	52	77	63	38	44	90	624	28.9
1886	26	11	58	65	71	64	153	35	32	24	41	*103*	683	81.8
1887	11	19	60	55	83	53	68	42	39	23	69	39	561	32.0
1888	42	47	71	22	26	78	57	86	11	82	27	18	567	23.0
1889	21	64	85	91	54	61	83	60	53	111	16	10	709	50.6
1890	81	5	25	29	27	112	54	121	37	66	90	5	652	53.5
1886-90	36.2	29.2	59.8	52.4	52.2	73.6	83.0	68.8	34.4	61.2	48.6	35.0	634.4	

Gross Weitzschen

H = 248 m — (*Mulde, Freiberger Mulde*) — h_r = 1 m

1883			29	26	36	42			71	65	41	63		22
1884	47	32	53	36	40	131	56	92	39	141	49	80	796	65.2
1885	8	31	48	21	65	31	61	75	62	50	49	63	564	29.5
1886	25	16	53	53	47	80	107	31	38	29	43	*97*	619	60.0
1887	2	14	46	43	104	46	87	46	29	27	73	44	561	27.2
1888	40	49	80	26	21	56	42	59	*21*	*82*	34	15	*525*	23.2
1889	18	71												

Seidewitz

H = 175 m — (*Mulde, Freiberger Mulde*) — h_r = 1 m

1883				14	40	38	91	40						19
1884	53	35	31	32	41		52	57	30	131	49	69		24.4
1885	14	37	62	24	61	44	83	65	60		42	63		
1886	25	12	50	53	97	86	97	39	45	30	41	*103*	678	51.0
1887	4	15	41	33	132	80	125	64	43	*28*	61	45	*671*	32.6
1888	38	45	83	32	18	41	48	61	27	63	36	17	509	28.0

Niederschlagshöhe

Elbe

	Jan.	Febr.	März	April	Mai	Juni	Juli	Aug.	Sept.	Okt.	Nov.	Dec.	Jahr	Tages-Max.
1889	16	54	88	83	129	66	82	44	42	135	21	12	772	67.0
1890	65	6	28	21	50	99	78	72	17	54	77	7	574	47.3
1886-90	29.6	26.4	58.0	44.4	85.2	74.4	86.0	56.0	34.8	62.0	47.2	36.8	640.8	

Colmen bei Colditz

H = 203 m (*Mulde, Freiburger Mulde*) h_r = 1.4 m

1884						187	47	65	33	108	54	89		104.6
1885	16	37	46	24	59	30	62	59	63	55	45	61	557	31.1
1886	31	12	60	54	76	79	103	29	49	26	37	85	641	38.6
1887	3	12	52	31	97	46	96	57	27	21	60	35	537	24.0
1888	34	44	83	36	21	71	44	72	25	72	33	12	547	44.5
1889	18	55	71	68	106	55	72	43	43	104	13	15	663	38.6
1890	63	5	29	19	41	103	61	73	21	49	81	9	554	48.3
1886-90	29.8	25.6	59.0	41.6	68.2	70.8	75.2	54.8	33.0	54.4	44.8	31.2	588.4	

Nimbschen

H = 140 m (*Mulde*) h_r = 1 m

1883			27	21	35	37	99	38	64	77	32	47		23
1884	56	29	43	32	54	150	55	51	32	118	49	72	741	47.6
1885	12	34	45	23										
1886				43	74	101		43	42			85		
1887	6	14	50	31	117	44		53			61			27.5
1888		50	84	25		46								
1889			91	79										

Nerchau

H = 140 m (*Mulde*) h_r = 1 m

1882	9	14	42	37	53	72	160	71	120	52	49	53	732	42
1883	27	25	14	21	35	28	75	30	57	78	31	49	470	22
1884	36	26	44	38	34	133	42	58	27	103	35	68	644	87.8
1885	17	37	37	25	55	33	54	47	48	49	41	33	476	21.9
1886	21	10	38	43	66	66	82	44	42	23	37	75	547	40.1
1887	4	10	42	36		40	65	48						
1888				23	18	32	49	67	39	72	39	12		39.7
1889	17	57	75	71	97	53	88	41	48	118	21	13	701	49.7
1890	57	7	27	28	33	80	67	78	23	42	84	9	541	52.5

Seelingstädt

H = 141 m (*Mulde, Kranichbach*) h_r = 1 m

1890	56	5	31	29	39	91	68	87	24	41	89	8	568	46.1

Mutzschen

H = 180 m (*Mulde, Mutzschner Wasser*) h_r = 1 m

1887											65	62		
1888	43	58	98	25	15	53	51	74	27	86	44	15	589	45.0
1889	22	80	83	84	121	51	87	35	49	136	17	15	780	61.2
1890	58	9	32	26	35	100	71	63	22	49	87	11	563	50.4

Niederschlagshöhe

Elbe

	Jan.	Febr.	März	April	Mai	Juni	Juli	Aug.	Sept.	Okt.	Nov.	Dec.	Jahr	Tages-Max.
Gastewitz (*Mulde, Mutzschner Wasser*) H = 190 m														h_r = 1 m
1882	13	23	49	44	61	90	151	80	141	49	57	60	818	40
1883	29	29	29	20	37	36	106	27	78	90	37	73	591	27
1884	48	31	49	35	59	171	49	85	30	128	53	73	811	101.3
1885	11	36	47	29	55	33	88	54	59	56	45	55	568	29.6
1886	23	11	45	48	64	92	93	69	38	30	45	*103*	661	44.2
1887	3	12	44	34	110	47	82	41	25	29				
Obernitzschka (*Mulde*) H = 130 m														h_r = 1 m
1882	11	19	46	39	60	94	158	74	139	44	54	56	794	66
1883	28	26	33	18	41	20	97	26	46	63	37	61	496	24
1884	41	28	34	39	28	144	45	62	37	122	43	74	697	98.1
1885	14	28	37	29	58	29	49	68	51	51	48	48	510	23.2
1886	27	17	50	47	69	75	87	26	35	24	40	*92*	589	30.5
1887	3	12	42	32	117	37	67	44	18	27	60	51	510	32.3
1888	33	48	99	23	19	29	46	47	30	87	39	14	514	29.6
1889	24	54	72	62	73	57	74	43	48	134	16	12	669	62.5
1890	51	3	27	21	24	84	55	72	18	40	73	7	475	40.5
1886-90	27.6	26.8	58.0	37.0	60.4	56.4	65.8	46.4	29.8	62.4	45.6	35.2	551.4	
Wurzen (*Mulde*) H = 125 m														h_r = 1 m
1883		21	25	15	44	21	105	26	100	61	35	57		43
1884	50	27	41	37	39	160	70	43	31	124	48	74	744	102.2
1885	17	31	40	32	69	35	65	78	51	52	46	54	570	30.3
1886	26	20	43	45	74	114	86	25	25	31	47	*98*	634	46.3
1887	3	14	47	39	99									
1888			92	28	17	30	60	48	58					32.5
Hohburg bei Wurzen (*Mulde, Lossabach*) H = 134 m														h_r = 1 m
1883			21	21	28	15	93	30	59	73	34	55		24
1884	39	27	51	42	39	145	77	54	27	108	54	78	741	81.8
1885	18	33	37	33	68	35	49	74	51	51	48	63	560	28.4
1886	52	20	44	53	74	89	87	28	23	35	48	92	645	41.7
1887	3	14	53	43	109	40	76	44	22	24	77	49	554	33.9
1888	38	46	105	34	16	42	67	59	37	92	58	18	612	33.8
1889	22	67	75	77	65	37	75	37	46	150	20	22	693	75.2
1890	62	10	29	26	24	98	70	83	19	44	90	15	570	48.0
1886-90	35.4	31.4	61.2	46.6	57.6	61.2	75.0	50.2	29.4	69.0	58.6	39.2	614.8	
Grosszschepo (*Mulde, Lossabach*) H = 120 m														h_r = 1 m
1883									57	73	36	59		25
1884	43	26	48	37	43	174	76	47	26	115	44	71	750	105.9
1885	18	32	46	32	60	32	54	89	50	49	44	58	564	38.7
1886	27	18	42	49	74	72	96	28	24	33	51	*93*	607	43.0
1887	3	14	55	45	96	54	74	44	20	24	69	43	541	33.2

Niederschlagshöhe

Elbe

	Jan.	Febr.	März	April	Mai	Juni	Juli	Aug.	Sept.	Okt.	Nov.	Dec.	Jahr	Tages-Max.
1887	41	48	98	35	19	34	59	48	45	74	49	16	566	27.6
1888	20	75	74	70	65	28	61	41	46	158	20	17	675	83.7
1890	64	11	32	26	22	92	71	80	12	39	89	14	552	46.4
1886-90	31.0	33.2	60.2	45.0	55.2	56.0	72.2	48.2	29.4	65.6	55.6	36.6	588.2	

Doberschütz

H = 100 m (*Mulde, Schwarzbach*) h_r = 1.0 m

1890				21	21	92	60	79	7		58	10		

Neumühle bei Düben

H = 88 m (*Mulde*) h_r = 1.0 m

1890			23	25	35	92	61	44	10	33	82	13		28.2

Düben

H = 80* m (*Mulde*) h_r = 1.0 m

1881							66	96	49	55	6	21		
1882	16	13	41	38	38	99	132	75	118	40	73	44	727	32.2
1883	25	19	17	6	31	19	108	30	49					

Laue

H = 85 m (*Mulde, Leine*) h_r = 1.0 m

1889										160	21	21		
1890	61	13	29	25	46	78	67	46	11	29	86	18	509	31.2

Werbelin

H = 106 m (*Mulde, Loberbach*) h_r = 1.0 m

1890				16	39	82	67	38	11	28	76	13		32.2

Bitterfeld

H = 80 m (*Mulde, Loberbach*) h_r = 1.0 m

1890							60	58	9	29	68	15		

Dessau

H = 60* m (*Mulde*) h_r = 1 m

1883	11	13	13	16	37	28	149	31	25	67	32	55	477	40.5
1884	44	24	22	28	51	104	113	30	38	78	63	67	662	24.2
1885	13	28	27	50	52	42	47	80	37	49	40	29	494	26.1
1886	27	12	31	34	96	71	61	21	17	19	44	59	492	48.0
1887	2	14	50	39	69	32	52	31	20	24	38	50	421	26.1
1888	39	35	94	44	16	39	57	30	22	79	39	11	505	22.6
1889	25	58	53	35	28	83	69	31	38	141	17	20	598	65.9
1890	48	10	27	25	39	98	78	75	11	50	77	10	548	45.6
1886-90	28.2	25.8	51.0	35.4	49.6	64.6	63.4	37.6	21.6	62.6	43.0	30.0	512.8	

Niederschlagshöhe

Elbe

	Jan.	Febr.	März	April	Mai	Juni	Juli	Aug.	Sept.	Okt.	Nov.	Dec.	Jahr	Tages-Max.
Aken														
H = 55 m								(*Elbe*)					h_r = 1.0 m	
1890								47	11	48	79	10		
Trebbichau bei Wulfen														
H = 50* m								(*Landgraben*)					h_r = 1.0 m	
1882		14	32	29	38	57	144	52	44	33	44	41		42.6
1883	12	10	8	12	29	43	144	27	43	61	32	39	460	34.0
1884	36	24	29	21										
Hof														
H = 473 m								(*Saale*)					h_r = 1.6 m	
1880	28	35	58	38	34	76	45	145	50	134	38	112	793	67.3
1881	21	65	94	48	40	62	43	137	71	67	21	47	716	25.8
1882	16	29	36	64	72	110	148	103	103	83	142	62	968	33.1
1883	65	15	34	18	96	45	138	32	78	58	59	72	710	38.9
1884	48	24	34	22	26	69	91	62	19	89	32	93	609	20.7
1885	15	36	77	14	61	52	117	61	82	68	37	63	683	34.6
1886	35	21	54	48	35	62	83	23	22	40	47	130	600	31.7
1887	2	9	56	43	124	16	63	41	25	39	55	60	533	26.1
1888	27	32	98	61	65	165	103	67	31	43	24	14	730	43.4
1889	8	57	47	57	83	54	53	54	59	83	23	21	599	38.2
1890	88	4	24	25	52	73	69	108	19	65	125	1	653	82.9
Summe Jahre	353 11	327 11	612 11	438 11	688 11	784 11	953 11	833 11	559 11	769 11	603 11	675 11	7594 11	
Mittel	32.1	29.7	55.6	39.8	62.5	71.3	86.6	75.7	50.8	69.9	54.8	61.4	690.2	
Maxim.	88	65	98	64	124	165	148	145	103	134	142	130	968	
Minim.	2	4	24	14	26	16	43	23	19	39	21	1	533	
1881-85	33.0	33.8	55.0	33.2	59.0	67.6	107.4	79.0	70.6	73.0	58.2	67.4	737.2	
1886-90	32.0	24.6	55.8	46.8	71.8	74.0	74.2	58.6	31.2	54.0	54.8	45.2	623.0	
Gefell														
H = 550 m								(*Saale*)					h_r = 1.0 m	
1890								132	31	63	127	6		*65.6*
Liebengrün														
H = 534 m								(*Saale*)					h_r = 1 m	
1890									22	57	118	8		
Ziegenrück														
H = 339 m								(*Saale, Dreha*)					h_r = 2.6 m, seit 1890 = 1.2 m	
1850												0?		
1851	7	13	38	109	94	85	139	81	112	37	60	12	787	35.9
1852	22	63	19	14	122	101	28	129	61	27	63	30	679	30.3
1853	38	45	27	69	70	98	61	74	87	23	60	18	670	34.6

Niederschlagshöhe

Elbe

	Jan.	Febr.	März	April	Mai	Juni	Juli	Aug.	Sept.	Okt.	Nov.	Dec.	Jahr	Tages-Max.
1854	15	56	30	57	32	131	95	111	18	79	66	55	745	23.3
1855	37	69	25	44	52	77	154	90	15	62	23	20	668	28.7
1856	20	37	22	32	80	133	25	85	59	10	69	25	597	34.1
1857	31	3	45											
1890								132	19	63	117	8		
1851-55	23.8	49.2	27.8	58.6	74.0	98.4	95.4	97.0	58.6	45.6	54.4	27.0	709.8	

Leutenberg

H = 302 m (*Saale, Sormitz*) h_r = 1.0 m

1882		22	22	48	73	81	157	56	142	80	72	43		*56.3*
1883	35	14	48	47	35	47	83	33	66	41	50	60	559	29.4
1884	43	34	58	39	20	91	113	111	23	105	38	61	736	36.2
1885	24	41	60	30	60	190	55	32	57	46	51	47	693	70.6
1886	61	17	42	34	90	97	87	31	31	26	54	119	689	43.4
1887	6	12	62	42	115	14	72	47	37	33	90	38	568	24.2
1888	31	31	101	61	19	126	79	68	42	51	17	7	633	57.5
1889	7	47	57	69	80	181	92	48	26	107	31	24	769	62.3
1890	78	20	24	17	69	69	63	137	20	69	90	1	657	52.4
1886-90	36.6	25.4	57.2	44.6	74.6	97.4	78.6	66.2	31.2	57.2	56.4	37.8	663.2	

Saalfeld

H = 240 m (*Saale*) h_r = 1.0 m

1881						80	62	87	62	64	7	26		
1882	6	20	28	31	77	73	144	92	151	85	61	48	816	52.5
1883	21	7	34	35	48	32	61	33	49	25	32	27	404	22.7
1884	14	24	20	23	21	41	109	92	18	68				51.0
1885	16	44	36				49	42						
1886							73	47		20	30			
1887	5	13	36	25	121	7	70	51	24	12	63	40	467	24.4
1888	20	26	77	53	11	115	61	78	24	64	23	5	557	49.4
1889	8	31	27	71	81	213	152	33	36	81	20	14	767	75.0
1890	63	8	21	22	82	77	47	135	13	57	127	2	654	75.0

Scheibe

H = 620 m (*Saale, Schwarza*) h_r = 1.2 m

1886		14	63	46	84	173	101	44	37	84	109	263		*46.4*
1887	5	19	129	32	147	36	47	53	70	55	82	159	834	31.3
1888	53	68	201	82	38	168	242	107	41	100	97	28	1225	54.8
1889	16	131	87	56	95	91	148	97	78	58	66	54	977	38.4
1890	166	10	63	85	67	96	155	210	27	142	120	8	1149	58.5
1886-90		48.4	108.6	60.2	86.2	112.8	138.6	102.2	50.6	87.8	94.8	102.4		

Katzhütte

H = 434 m (*Saale, Schwarza*) h_r = 1.4 m, seit 1890 = 1.2 m

1882		81	59	68	72	146	174	103	141	95	181	117		*51.8*
1883	69	11	63	50	54	33	122	59	80	91	118	114	864	30.4
1884	125	59	43	23	61	56	69	85	36	140	53	176	926	30.2
1885	38	57	73	18	73	80	65	51	89	104	76	74	798	30.5
1886	51	30	48	49	79	190	75	21	42	80	73	190	928	49.0
1887	12	15	99	26	107	17	69	57	61			129		
1888	45	63	175	78										
1890							103	154	26	135				

Niederschlagshöhe

Elbe

	Jan.	Febr.	März	April	Mai	Juni	Juli	Aug.	Sept.	Okt.	Nov.	Dec.	Jahr	Tages-Max.
Grossbreitenbach (*Saale, Schwarza*) H = 650* m														h_r = 2.3 m
1866			111	53	74	69	132	102	71	11	194	213		
1867	131	173	83	196	98	54	102	16	42	100	63	177	1235	65.7
1868	126	86	128	118	66	92	28	71	26	125	123	232	1221	46.1
1869	53	135	74	40	91	70	37	90	93	114	229	119	1145	50.5
1870	105	26	80	25	25	78	55	216	114	242	88	132	1186	40.2
1871	31	54	35	167	41	286	107	50	83	55	13	37	959	64.1
1872	37	44	66	87	159	54	51	49	59	69	167	88	930	32.4
1873	77	79	68	78	94	93	89	70	79	62	74	39	902	30.0
1874	61	35	67	63	151	98	60	70	58	42	37	113	855	45.7
1875	149	43	60	31	70	152	100	33	83	64	195	77	1057	34.0
1876	21	192	194	45	42	121	62	73	224	46	73	93	1186	44.5
1877	121	159	90	61	63	42	94	110	66	49	104	*62*	1021	35.2
1878	122	46	198	53	104	55	109	163	50	148	79	82	1209	40.1
1879	117	157	33	97	51	126	163	104	76	87	131	72	1214	48.6
1880	51	45	89	45	21	129	99	148	56	237	132	290	1342	62.3
1881	44	127	148	44	69	91	106	187	71	119	43	74	1123	39.9
1882	40	84	56	77	85	175	200	154	184	102	230	144	1531	62.0
1883	88	16	93	39	73	21	111	71	85	90	147	157	991	35.7
1884	132	81	51	28	84	65	76	86	44	153	68	275	1143	55.0
1885	36	69	84	14	75	61	58	44	88	117	73	76	795	22.4
1886	67	38	62	47	75	149	89	26	32	81	92	219	977	38.5
1887	12	28	110	30	134	19.	76	69	59	54	76	159	826	*23.8*
1888	57	62	184	68	29	26	177	114	46	111	90	22	986	*53.7*
1889	28	157	75	57	115	79	142	94	68	104	55	66	1040	73.3
1890	189	12	62	67	57	72	116	136	27	149	187	12	1086	100.7
Summe	1895	1948	2301	1630	1946	2277	2439	2346	1884	2531	2763	3030	25960	
Jahre	24	24	25	25	25	25	25	25	25	25	25	25	24	
Mittel	79.0	81.2	92.0	65.2	77.8	91.1	97.6	93.8	75.4	101.2	110.5	121.2	1086.0	
Maxim.	189	192	198	196	159	286	200	216	224	242	230	290	1531	
Minim.	12	12	33	14	21	19	28	16	26	11	13	12	795	
1866-70			95.2	86.4	70.8	72.6	70.8	99.0	69.2	118.4	139.4	174.6		
1871-75	71.0	51.0	59.2	85.2	103.0	136.6	81.4	54.4	72.4	58.4	97.2	70.8	940.6	
1876-80	86.4	119.8	120.8	60.2	56.2	94.6	105.4	119.6	94.4	113.4	103.8	119.8	1194.4	
1881-85	68.0	75.4	86.4	40.4	77.2	82.6	110.2	108.4	94.4	116.2	112.2	145.2	1116.6	
1886-90	70.6	59.4	98.6	53.8	82.0	69.0	120.0	87.8	46.4	99.8	100.0	95.6	983.0	
Neuhaus am Rennsteig (*Saale, Schwarza, Lichte*) H = 806 m														h_r = 1.0 m
1882		105	67	86	74	180	238	116	150	109	236	137		*60.6*
1883	80	20	64	43	69	50	127	60	90	124	157	152	1036	47.4
1884	163	70	30	35	75	83	126	64	41	155	61	220	1123	45.2
1885	18	60	76	26	64	97	52	40	102	151	130	67	883	42.5
1886	65	24	85	43	90	160	90	67	43	85	109	178	1039	39.6
1887	11	20	127	26				52	89					
1890	244	50	137	22	76	84	130	209	31	135	181	14	1313	88.4
Meura (*Saale, Schwarza, Lichte*) H = 528 m														h_r = 1.0 m
1882		52	44	57	69	113	186	78	144	91	114	76		*57.0*
1883	63	13	62	50	76	53	109	39	73	58	83	100	779	29.2

Niederschlagshöhe

Elbe

	Jan.	Febr.	März	April	Mai	Juni	Juli	Aug.	Sept.	Okt	Nov.	Dec.	Jahr	Tages-Max.
1884	101	44	50	36	34	72	143	85	24	111	44	118	862	41.8
1885	42	55	63	26	70	65	62	40	74	67	60	52	676	25.5
1886	60	17	51	40	80	132								

Oberhain

H = 584 m (*Saale, Schwarza*) h_r = 1.5 m

1882		35	25	39	79	105	173	87	146	102	95	75		*53.5*
1883	*30*	11	53	53	52	61	120	46	65	55	58	48	652	27.5
1884	84	*46*	52	36	41	70	69	73	16	109	35	115	746	42.9
1885	23	52	62	15	57	61	66	59	72	56	62	30	615	31.7
1886	46	22	39	49	76	156	81	42	30	37	56	127	761	43.5
1887	7	13	74	38	152	13	86	66	50	37	78	75	689	24.6
1888	40	42	140	68	32	122	130	70	37	97	33	12	823	62.1
1889	8	76	60	58	97	84	152	55	56	83	27	33	789	28.6
1890	112	6	30	40	67	93	88	115	23	82	92	6	754	58.8
1886-90	42.6	31.8	68.6	50.6	84.8	93.6	107.4	69.6	39.2	67.2	57.2	50.6	763.2	

Blankenburg in Thüringen

H = 226 m (*Saale, Schwarza, Rinne*) h_r = 1.0 m

1882		22	18	26	60	78	149	49	112	73	60	53		*38.6*
1883	23	12	49	34	43	34	80	56	70	33	46	40	520	25.5
1884	33	24	35	36	21	50	100	90	16	60	31	46	542	44.0
1885	25	45	35	18	48	79	56	49	57	40	37	20	509	34.0
1886	46	9	28	49	70	99	85	41	26	24	38	102	617	39.5
1887	4	8	33	32	117	11	57	42	47	29	59	42	481	29.3
1888	31	31	83	54	15	98	104	78	36	76	18	7	631	47.8
1889	3	50	51	66	99	109	146	45	44	87	19	12	731	31.0
1890	56	6		21	67	64	63	124	19	52	111	3		*61.0*
1886-90	28.0	20.8		44.4	73.6	76.2	91.0	66.0	34.4	53.6	49.0	33.2		

Rudolstadt

H = 199.4 m (*Saale*) h_r = 1.0 m

1879												27		
1880	14	18	39	15	17	89	51	87	46	98	28	72	574	28.4
1881	11	26	56	25	57	59	75	83	56	61	6	16	531	20.0
1882	7	20	23	33	69	62	139	60	109	78	55	47	702	41.9
1883	24	11	37	22	46	38	95	39	43	33	34	35	457	25.6
1884	27	23	38	33	17	77	92	104	16	59	26	36	548	26.1
1885	22	30	39	12	61	54	68	30	49	34	22	26	447	26.6
1886	27	17	34	41	71	117	71	20	29	18	36	92	573	38.7
1887	3	8	30	32	109	12	80	44	35	19	54	30	456	33.3
1888	23	27	84	46	15	96	100	82	26	63	17	5	584	40.9
1889	5	47	38	58	69	146	137	43	42	86	16	14	701	46.1
1890	52	6	19	18	78	69	47	93	17	44	108	3	554	57.7
Summe	215	233	437	335	609	819	955	685	468	593	402	403	6127	
Jahre	11	11	11	11	11	11	11	11	11	11	11	12	11	
Mittel	19.5	21.2	39.7	30.5	55.4	74.5	86.8	62.3	42.5	53.9	36.5	33.6	556.4	
Maxim.	52	47	84	58	109	146	139	104	109	98	108	92	702	
Minim.	3	6	19	12	15	12	47	20	16	18	6	3	447	
1881-85	18.2	22.0	38.6	25.0	50.0	58.0	93.8	63.2	54.6	53.0	28.6	32.0	537.0	
1886-90	22.0	21.0	41.0	39.0	68.4	88.0	87.0	56.4	29.8	46.0	46.2	28.8	573.6	

Niederschlagshöhe

Elbe

	Jan.	Febr.	März	April	Mai	Juni	Juli	Aug.	Sept.	Okt.	Nov.	Dec.	Jahr	Tages-Max.
Bucha (*Saale, Orla*)														
H = 461 m														h_r = 1.0 m
1882				40	72	84	178	73	128	82	50	60		*49.4*
1883	21	15	48		30	44	62	27	67	26	24	27		*25.8*
1884	23	25	44	42	9	58	60	177	14	68	31	46	597	97.1
1885	18													
Jena (*Saale*)														
H = 157.3 m														h_r = 2.1 m, seit 1878 = 1.5 m
1827	46	18	73	39	30	125	20	67	45	37	75	53	628	
1828	98	21	52	90	58	34	95	90	24	53	20	38	673	
1829	34	62	14	63	36	85	65	60	102	18	34	22	595	
1830	20	19	42	58	63	94	120	121	63	38	33	31	702	
1831	24	18	74	63	55	68	85	61	83	21	70	16	638	
1832	33	4	18	11	42	84	66	26	25	27	52	49	437	
1833	15	26	40	74	18	36	77	77	50	14	36	89	552	
1834	45	12	31	34	30	90	135	72	29	42	15	41	576	
1835	39	21	40	52	91	9	55	29	22	48	14	14	434	
1836	43	19	39	45	33	100	27	25	77	25	64	41	538	
1837	47	31	29	53	114	44	78	134	31	64	52	59	736	
1838	25	14	37	36	71	89	62	61	24	19	46	17	501	
1839	42	36	40	15	148	42	113	37	32	41	24	55	625	
1840	44	28	39	15	67	40	66	47	60	56	61	17	540	
1841	58	16	20	17	38	150	68	45	27	45	37	26	547	
1842	16	7	69	15	24	33	55	25	76	32	39	11	402	
1844	46	19	61	16	62	54	83	45	45	45	60	12	548	
1845	13	28	35	31	120	80	116	75	55	25	12	64	654	
1846	54	31	37	74	59	60	48	94	59	41	14	35	606	
1847	26	44	30	46	47	40	76	87	58	47	11	15	527	
1848	11	46	31	50	40	64	29	59	62	95	70	10	567	
1849	35	41	35	78	31	32	59	55	61	63	24	46	560	
1850	29	38	17	36	117	78	89	102	36	68	32	31	673	
1851	13	14	51	124	63	56	89	73	96	41	49	11	680	
1852	21	64	21	23	95	84	33	61	51	26	61	35	575	
1853	30	36	33	75	72	85	56	51	60	33	47	17	595	
1854	11	35	13	29	38	102	90	77	15	68	45	64	587	
1855	27	55	18	35	47	70	122	40	17	52	14	17	514	
1856	15	28	7	35	84	116	30	51	31	18	66	20	501	
1857	30	5	29	59	91	27	88	90	57	22	22	14	534	
1858	13	12	6	16	73	20	155	114	16	45	24	30	524	
1859	16	24	40	59	63	42	35	84	45	26	27	26	487	
1860	21	43	33	29	55	50	114	88	45	54	23	51	606	
1861	28	7	41	21	61	99	52	48	44	11	41	29	482	
1862	51	43	35	34	76	71	151	62	20	36	23	52	654	
1863	42	22	70	34	20	123	23	43	80	32	49	47	585	
1864	13	21	15	24	46	115	95	71	40	20	33	4	497	
1878							49	77	30	42	44	61		
1879	42	60	11	73	65	108	53	41	53	45	78	24	653	35.6
1880	19	20	41	13	22	94	45	102	21	100	27	88	592	32.8
1881	13	21	70	26	21	89	55	101	58	62	10	26	552	22.1
1882	9	20	29	32	65	90	186	62	116	96	74	62	851	50.9
1883	19	17	33	33	48	53	109	43	51	35	33	48	522	23.0

Niederschlagshöhe

Elbe

	Jan.	Febr.	März	April	Mai	Juni	Juli	Aug.	Sept.	Okt.	Nov.	Dec.	Jahr	Tages-Max.
1884	43	25	51	55	28	80	73	68	14	82	36	51	606	22.7
1885	16	25	51	16	57	38	99	42	45	41	36	35	501	40.9
1886	33	18	36	42	60	81	62	12	25	16	39	69	493	29.0
1887	4	8	43	32	102	19	55	56	33	26	52	29	459	26.4
1888	24	34	101	37	12	118	52	49	33	61	26	7	554	51.2
1889	7	47	43	46	65	53	123	36	35	116	13	19	603	51.3
1890	66	8	34	29	93	75	69	97	9	53	95	6	634	51.8
Summe	1469	1311	1858	2042	2916	3489	3850	3233	2296	2223	1982	1734	28100	
Jahre	49	49	49	49	49	49	50	50	50	50	50	50	49	
Mittel	30.0	26.8	37.9	41.7	59.5	71.2	77.0	64.7	45.9	44.5	39.6	34.7	573.5	
Maxim.	98	64	101	124	148	150	186	134	126	116	95	89	851	
Minim.	4	4	6	11	12	9	20	12	9	11	10	4	402	
1831-35	31.2	16.2	40.6	46.8	47.2	57.4	83.6	53.0	41.8	30 4	37.4	41.8	527.4	
1836-40	40.2	25.6	36.8	32.8	86.6	63.0	69.2	60.8	44.8	41.0	49.4	37.8	588.0	
1846-50	31.0	40.0	30.0	56.8	58.8	54.8	60.2	79.4	55.2	62.8	30.2	27.4	586.6	
1851-55	20.4	40.8	27.2	57.2	63.0	79.4	78.0	60.4	47.8	44.0	43.2	28.8	590.2	
1856-60	19.0	22.4	23.0	39.6	73.2	51.0	84.4	85.4	38.8	33.0	32.4	28.2	530.4	
1881-85	20.0	21.6	46.8	32.4	43.8	70.0	104.4	63.2	58.8	63.2	37.8	44.4	606.4	
1886-90	26.8	23.0	51.4	37.2	66.4	69.2	72.2	50.0	27.0	54.4	45.0	26.0	548.6	

Wetzdorf

H = 319 m (*Saale*) h_r = 1.0 m

1882								106	155	66	76	57		
1883	20	16	29	36	31	69	140	50	57	56	29	66	599	38.5
1884	36	32	71	58	50	99	93	52	24	71	55	69	710	33.6
1885	19	33	58	16	69	36	98	42	55	46	39	55	566	43.0
1886	31	12	60	56	59	89	80	15	30	26	56	86	600	40.8
1887	6	13	50	40	106	39	57	54	40	33	66	59	563	27.7
1888	35	55	95	78	11	99	85	37	34	53	23	10	615	30.6
1889	7	67	64	116	73	48	79	50	33	145	18	20	720	68.6
1890	64	4	24	37	47	74	61	106	10	57	110	12	606	58.0
1886-90	28.6	30.2	58.6	65.4	59.2	69.8	72.4	52.4	29.4	62.8	54.6	37.4	620.8	

Kamburg

H = 130 m (*Saale*) h_r = 1.0 m

1881											6	21		
1882	11	12	31	32	59	100	212	78	139	67	60	52	853	61.2
1883	17	10	21	26	43	80	134	40	62	36	31	46	546	34.9
1884	26	30	64											
1889							50	33	33	112	10	13		55.0
1890	46	10	20	21	30	57	48	81	8	31	66	7	425?	27.5

Schmücke

H = 910 m (*Saale, Ilm*) h_r = 2 m

1886			84	72	91	223	106	82			138	191		
1887	9	34	125	24	182	10	60	77	72	68	93	146	*900*	37.4
1888	56	86	181	93	36	217	233	112	47	102?	107	38	1308?	107.7
1889	44	193	94	77	94	78	144	123	131	132	54	73	1237	36.7
1890	161	13	70	82	130	115	177	163	31	156	238	16	1352	136.8

Niederschlagshöhe

Elbe

	Jan.	Febr.	März	April	Mai	Juni	Juli	Aug.	Sept.	Okt.	Nov.	Dec.	Jahr	Tages-Max.
Ilmenau														
H = 480 m, seit 1888 = 527 m						(*Saale, Ilm*)								h_r = 1.2 m
1876			173	114	51	144	79	49	173	16	43	79		
1877	135	189	91	74	89	26	99	98	91	21	73	74	1060	
1878	95	34	130		109	67	31	34	35	119				
1879	100	131	27											
1881							87	136	64	98	22	36		
1882	19	45	33	48	83	100	187	91	167	91	162	94	1120	69.8
1883	53	8	65	54	59	39	100	38	55	49	72	68	660	28.5
1884	79	40	62	22	39	92								
1888					19	168	120	106	41	104	56	18		84.5
1889	12	92	71	58	70	83	165	63	65	95	37	49	860	33.9
1890	158	8	40	56	62	90	103	122	17	109	160	9	934	74.7
Stadtilm														
H = 364 m						(*Saale, Ilm*)								h_r = 1.0 m
1882		*16*	13	24	68	71	180	62	142	72	56	49		*56.0*
1883	21	11	41	35	58	46	102	38	30	32	29	32	475	27.5
1884	29	23	41	28	40	68	85	110	21	80	29	39	593	22.8
1885	19	32	41	13	36	21	81	45	53	46	30	29	446	46.8
1886	37	19	35	61	70	89	77	21	59	30	40	83	621	30.2
1887	7	8	28	31	115	7	71	37	29	23	61	35	452	33.7
1888	24	26	48	37	14	107	98	76	36	66	17	3	552	37.1
1889	6	42	54	57	75	98	136	36	32	87	22	13	658	32.4
1890	58	5	13	20	59	76	62	79	21	51	107	6	557	54.6
1886-90	26.4	20.0	35.6	41.2	66.6	75.4	88.8	49.8	35.4	51.4	49.4	28.0	568.0	
Kranichfeld														
H = 299 m						(*Saale, Ilm*)								h_r = 1.0 m
1882	7	26	30	26	83	101	195	74	127	85	87	68	909	44.0
1883	32	17	44	42	77	58	177	50	81	33	36	46	693	35.3
1884	43	23	55	40	28	67	108	40	31	90	39	50	614	28.1
1885	23	40	55	19	84	59	85							*46.3*
Berka a. Ilm														
H = 278 m						(*Saale, Ilm*)								h_r = 1.2 m
1887					106	18	94	80	32	107	67	37		32.8
1888	34	32	77	44	10	109	91	57	29	62	24	6	575	26.3
1889	7	56	56	44	92	48	128	38	26	89	15	20	619	44.8
1890	57	6	23	30										
Weimar														
H = 228 m						(*Saale, Ilm*)								h_r = 1.7 m
1870										72	19	82		
1871	25	21	26	114	42	234	65	90	40	42	17	22	738	
1872	46	25	39	21	114	41	49	62	28	47	93	44	609	
1873	6	34	47	78	26	61	71	54	35	43	20	9	484	
1874	25	5	23	14	43	59	36	41	11	8	23	21	309	
1875	36	28	24	60	98	97	56	16	57	72	71	31	646	
1876	6	39	83	101	26	84	20	38	89	28	33	39	586	
1877	54	54	41	40	24	22	68	43	46	26	33	29	480	
1878	19	40	49	5	42	70	59	86	19	42	50	43	524	
1879	50	64	7	51	47	86	44	32	43	45	71	20	560	
1880	14	19	33	17	19	59	32	61	12	104	26	74	470	

Niederschlagshöhe

Elbe

	Jan.	Febr.	März	April	Mai	Juni	Juli	Aug.	Sept.	Okt.	Nov.	Dec.	Jahr	Tages-Max.
1881	14	19	54	16	18	74	48	103	66	64	12	16	504	22.8
1882	9	19	19	23	54	62	154	55	114	84	79	33	705	47.1
1883	24	13	26	21	44	31	112	36	44	34	31	32	448	30.0
1884	29	28	52	38	58	56	61	39	30	81	30	49	551	27.8
1885	17	30	47	6	58	82	108	42	44	50	38	33	555	54.0
1886	36	13	42	42	70	138	60	12	44	17	32	86	592	22.5
1887	9	7	36	34	122	24	66	72	40	34	53	34	531	29.4
1888	30	33	76	46	10	95	66	45	36	77	27	10	551	27.5
1889	6	47	52	48	84	65	91	34	46	98	17	20	608	40.6
1890	54	6	20	24	94	75	57	76	15	46	87	4	558	41.2
Summe Jahre	509 20	544 20	796 20	799 20	1093 20	1515 20	1323 20	1037 20	859 20	1114 21	862 21	731 21	11009 20	
Mittel	25.4	27.2	39.8	40.0	54.6	75.8	66.2	51.8	43.0	53.0	41.0	34.8	552.6	
Maxim.	54	64	83	114	122	234	154	103	114	104	93	86	738	
Minim.	6	5	7	5	10	22	20	12	11	8	12	4	309	
1871–75	27.6	22.6	31.8	57.4	64.6	98.4	55.4	52.6	34.2	42.4	44.8	25.4	557.2	
1876–80	28.6	43.2	42.6	42.8	31.6	64.2	44.6	52.0	41.8	49.0	42.6	41.0	524.0	
1881–85	18.6	21.8	39.6	20.8	46.4	61.0	96.6	55.0	59.6	62.6	38.0	32.6	552.6	
1886–90	27.0	21.2	45.2	38.8	76.0	79.4	68.0	47.8	36.2	54.4	43.2	30.8	568.0	

Stadt Sulza

H = 145 m (*Saale, Ilm*) h_r = 1.0 m

1882							172	54	101	45	56	65		*41.6*
1883	12	12	15	22	42	46	88	21	51	36	20	34	399	17.5
1884	21	27	59	42	38	93	87	32	15	70	35	46	565	25.3
1885	27	33	41	7	47	29	67	25	35	36	31	34	412	31.5
1886	28	13	49	57	57	107	72	55	15	18	37	58	566	29.3
1887	3	5	38	43	72	17	85	61	28	20	69	31	472	28.6
1888	17	46	63	57	6	106	56	33	42	98	24	6	554	23.2
1889	7	40	35	98	57	61	55	19	32	106	10	13	533	48.6
1890	56	4	18	24	65	84	38	84	10	33	78	6	500	46.2
1886–90	22.2	21.6	40.6	55.8	51.4	75.0	61.2	50.4	25.4	55.0	43.6	22.8	525.0	

Naumburg

H = 125 m (*Saale*) h_r = 1.0 m

1881												24		
1882	12	12	32	29	51	79	184	52	92	35	65	66	709	40.9
1883	19	15	17	20	35	39	112	17	42	63	22	41	442	16.6
1884	20	27	42	41	41	102	80	26	16	52	36	54	537	31.8
1885	17	24	30	15	64	36	72	35	50	35	26	34	438	16.8
1886	35	10	44	47	51	60	95	22	13	19	35	52	483	48.5
1887	2	10	47	22	95	31	80	51	18	26	62	41	485	47.0
1888	43	55	77	64	13	77	48	35	68	88	17	8	593	31.4
1889	14	45	62	98	93	26	63	39	23	141	8	9	621	65.1
1890	46	4	19	21	50	60	63	101	13	46	78	6	507	40.7
1881–85												43.8		
1886–90	28.0	24.8	49.8	50.4	60.4	50.8	69.8	49.6	27.0	64.0	40.0	23.2	537.8	

Dingelstädt

H = 335 m (*Saale, Unstrut*) h_r = 0.9 bis 1.5 m

1882												95		
1883	54	16	32	20	66	20	104	37	68	40	69	113	639	36.0

Niederschlagshöhe

Elbe

	Jan.	Febr.	März	April	Mai	Juni	Juli	Aug.	Sept.	Okt.	Nov.	Dec.	Jahr	Tages-Max.
1884	89	43	40	22	51	69	87	60	29	113	49	100	752	36.1
1885	27	43	55	9	77	48	83	47	49	105	61	55	659	37.8
1886	42	49	58	42	56	174	70	48	22	46	54	96	757	28.2
1887	5	16	73	23	90	29	112	50	66	40	44	95	643	37.8
1888	43	68	148	43	20	55	114	62	20	110	54	19	756	29.4
1889	17	100	57	51	75	69	84	72	60	87	39	58	769	31.5
1890	111	7	49	52	60	75	76	155	4	72	117	6	784	54.0
1886-90	43.6	48.0	77.0	42.2	60.2	80.4	91.2	77.4	34.4	71.0	61.6	54.8	741.8	

Mühlhausen in Thüringen

H = 226 m (*Saale, Unstrut*) h_r = 1.0 m seit 1890

1869	24	54	22	10	53	30	39	53	27	34	100	45	491	
1870	21	8	19	15	21	70?	36	121	40	87	21	71	530?	*36.4*
1871	21	26	18	80	15	135	93	26	48	42	11	13	528	33.5
1872	26	25	17	17	90	41	25	17	22	64?	99	31	474	47.0
1873	22	25	19	31	58	36	64	50	30					
1890								94	3	50	93	4		

Grossen-Ehrich

H = 235* m (*Saale, Unstrut, Notterbach*) h_r = 1.0 m

1881							64	106	48	59	9	30		
1882	11	13	31	29	43	82	241	56	96	51	103	64	820	47.9
1883	39	14	18	15	73	59	95	39	53	34	39	79	557	49.9
1884	58	30	37	34	59	80	152	65	26	101	43	92	777	36.8
1885	22	37	48	19	66	38								

Körner

H = 220 m (*Saale, Unstrut, Notterbach*) h_r = 1.0 m

1881								109	37	52	13	27		
1882	14	17	23	15	46	64	174	52	68	38	83	52	646	28.5
1883	32	13	21	15	56	29	97	29	68	26	28	41	455	32.3
1884	47	22	23	34	33	57	106	66	13	80	25	56	562	28.2
1885	14	31	35	14	46	20	41	29	31	77	41	25	404	14.9
1886	32	29	36	28	34	135	66	38	24	24	45	69	560	26.0
1887	6	6	19	17	95	26	153	40	35	27	42	52	518	66.8
1888	19	34	92	41	16	55	62		*11*	68	33	11		
1889	20	26		44	59		119	49	40	68	19	28		
1890	77	4	31	31	75	54	65	105	8	41	82	5	578	51.6

Thamsbrück

H = 183* m (*Saale, Unstrut*) h_r = 1.0 m

1890								85	3	33	79	5		

Langensalza

H = 201 m (*Saale, Unstrut*) h_r = 0.9 m

1870									139	55	25	45		
1873	26	27	38	30	46	64	61	47	36	39	42	37	493	
1874	14	6	16	18	88	116	48	29	17	14	16	32	414	
1875	37	9	11	26	78	134	48	38	37	60	89	23	590	

Niederschlagshöhe

Elbe

	Jan.	Febr.	März	April	Mai	Juni	Juli	Aug.	Sept.	Okt.	Nov.	Dec.	Jahr	Tages-Max.
1876	4	57	69	42	22	105	73	37	104	27	29	35	604	
1877	71	52	33	23	43	29	73	34	29	24	35	21	467	
1878	49	13	69	11	61	62	43	47	17	49	38	39	498	
1879	56	50	10	65	33	67	45	63	48	31	49	11	528	
1880	13	17				50			23	114	22	80		
1881	19	31	63	12	6	38	69	87	33	34	18	27	437	25.5
1882	13	18	16	18	56	53	186	63	90	49	68	42	672	38.3
1883	32	10	20	18	47	26	123	31	59	29	27	41	463	27.0
1884	39	17	30	27	28	97	62	78	17	76	17	57	545	38.3
1885	26	36	43	15	50	33	79	44	31	43	34	34	468	25.5
1886	40	27	29	32	30	115	89	47	15	31	36	62	553	29.3
1887	4	6	29	23	88	28	91	44	59	31	52	42	497	25.3
1888	15	34	70	49	10	74?	61	50	50	59	21	6	499	21.3
1889	4	30	17	39	38	31	67	18	32	74				
Summe	462	440	563	448	724	1122	1218	757	836	839	618	634	7728	
Jahre	17	17	16	16	16	17	16	16	18	18	17	17	15	
Mittel	27.2	25.9	35.2	28.0	45.3	66.0	76.1	47.3	46.4	46.6	36.4	37.3	517.7	
Maxim.	71	57	70	65	88	134	186	87	139	114	89	80	672	
Minim.	4	6	10	11	6	26	43	18	15	14	16	6	414	
1876–80	38.6	37.8				62.6			44.2	49.0	34.6	37.2		
1881–85	25.8	22.4	34.4	18.0	37.4	49.4	103.8	60.6	46.0	46.2	32.8	40.2	517.0	

Illeben

H = 193 m (*Saale, Unstrut*) h_r = 1.0 m

1883											26	36		
1884	38	20	40	36	60	83	81	77	34	63				*28.8*
1885					65	28	104	49	35	48				*37.5*

Oberhof

H = 810 m (*Saale, Unstrut, Gera*) h_r = 2.2 — 1.8 m

1882										132	210	164		
1883	78	23	42	53	82	25	180	77	97	102	120	78	957	38.5
1884						100	160		54	187		274		
1885	37	71	84	13	80	105					131	78		
1886	50	33	73	69	115	179	91	58	68	121	136	202	1195	28.7
1887	1	14	113	45	178	18	110	96	73	50	49	104	851	39.2
1888	31													
1889	18	*18*	100	59	94	79	168	104	109	136	62	91	1038	38.8
1890	165	11	35	91	117	112	142	131	24	167	220	12	1227	126.8

Arnstadt

H = 288 m (*Saale, Unstrut, Gera*) h_r = 4 m, seit 1880 = 1 m

1827	57	43	67	22	53	95	17	44	22	36	63	48	567	
1828	88	17	42	44	44	24	72	114	60	32	8	28	573	
1829	68	35	15	53	24	34	45	60	103	7	38	18	500	
1830	21	12	13	34	178	136	51	99	43	18	31	41	577	
1831	7	7	43	74	69	67	83	26	53	13	62	14	518	

Niederschlagshöhe

Elbe

	Jan.	Febr.	März	April	Mai	Juni	Juli	Aug.	Sept.	Okt.	Nov.	Dec.	Jahr	Tages-Max.
1832	35	2	10	4	28	93	69	30	25	14	38	37	385	
1833	12	22	52	74	4	75	70	60	56	8	33	78	544	
1834	16	10	16	34	34	110	85	37	17	33	13	40	445	
1835	24	16	33	38	98	4	63	38	27	33	4	9	387	
1836	35	26	37	38	21	57	23	13	55	24	63	55	447	
1837	41	26	41	67	124	26	93	92	10	21	66	35	642	
1838	20	14	28	20	84	107	36	39	9	25	46	12	440	
1839	59	21	22	14	133	74	78	54	47	27	14	54	597	
1840	39	24	53	2	60	36	53	15	56	29	63	5	435	
1841	65	15	4	20	78	186	62	42	20	56	16	22	586	
1842	17	3	54	10	8	23	36	28	63	25	65	14	346	
1843	31	60	15	36	121	112	55	31	30	49	20	11	571	
1844	45	34	56	20	111	12	71	25	58	40	61	6	539	
1845	10	21	39	26	120	101	105	31	53	22	13	69	610	
1846	49	28	27	74	36	31	27	54	46	41	11	55	479	
1847	37	23	24	46	31	19	138	147	62	38	7	13	585	
1848	15	46	29	60	13	43	48	87	28	94	80	9	552	
1849	23	29	38	98	34	38	35	41	31	60	23	35	485	
1850	27	25	19	45	56	72	78	117	23	67	22	34	585	
1851	7	6	34	112	51	56	111	52	121	45	24	7	626	
1852	19	50	17	18	86	66	33	102	18	31	46	28	514	
1853	30	49	42	33	52	108	44	30	84	27	30	15	544	
1854	12	46	11	24	27	72	72	77	11	92	29	34	507	
1855	14	51	25	22	52	65	154	34	14	38	15	14	498	
1856	12	11	8	40	120	113	24	41	59	8	32	20	488	
1857	23	1	25	48	74	23	50	100	16	24	19	1	404	
1858	25	5	10	10	55	24	161	79	13	28	33	20	463	
1859	12	21	27	45	63	31	35	112	55	19	21	24	465	
1860	23	49	27	25	103	45	133	56	11	37	25	51	585	
1861	19	6	51	12	28	81	48	26	59	11	41	20	402	
1862	43	28	25	16	88	83	198	41	34	27	51	61	695	
1863	33	19	60	33	29	127	28	47	50	62	37	37	562	
1864	10	32	21	17	55	122	67	55	29	16	19	5	448	
1865	33	31	84	9	70	15	48	40	11	28	67	9	445	
1866	15	24	66	33	61	49	65	51	23	3	46	52	488	
1867	25	63	48	89	33	54	54	8	22	66	29	69	560	
1868											76	38	*583*	
1869	16	52	34	39	44	27	23	52	19	28	66	43	443	
1870	24	8	48	8	9	38	91	100					*499*	
1871			19	33	13	205	67	27	25	25	15	9	*479*	
1872													*486*	
1873													*524*	
1874													*473*	
1875													*669*	
1876													*587*	
1880		11	36	19	15	50	37	95	23	127	25	69		
1881	11	28	61	20	58	53	69	87	50	63	7	18	525	
1882	4	17	11	22	74	79	170	82	134	74	68	47	782	
1883	15	10	40	27	45	69	169	42	59	29	28	40	573	
1884	35	28	39	34	27	84			15	76	25	48		
1885	19	38	42	14	52	25	63	34	50	41	33	27	438	
1887	5	8	19	36	100	10	110	47	40	16	63	31	485	
1888	24	30	70	49	13	107	55	65	42	58	20	5	538	
1889	6	65	38	54	89	80	122	38	38	76	21	12	639	
1890	54	7	22	18	51	83	51	86	3	49	88	4	516	

Niederschlagshöhe

Elbe

	Jan.	Febr.	März	April	Mai	Juni	Juli	Aug.	Sept.	Okt.	Nov.	Dec.	Jahr	Tages-Max.
Summe	1409	1353	1837	1912	3099	3619	3845	3030	2125	2036	1959	1600	30328	
Jahre	52	53	54	54	54	54	53	53	53	53	54	54	58	
Mittel	27.1	25.5	34.0	35.4	57.4	67.0	72.5	57.2	40.1	38.4	36.3	29.6	520.5	
Maxim.	88	65	84	112	133	205	198	147	134	127	88	78	782	
Minim.	4	1	4	2	4	4	17	8	3	3	4	1	346	
1831-35	18.8	11.4	30.8	44.8	46.6	69.8	74.0	38.2	35.6	20.2	30.0	35.6	455.8	
1836-40	38.8	22.2	36.2	28.2	84.4	60.0	56.6	42.6	35.4	25.2	50.4	32.2	512.2	
1841-45	33.6	26.6	33.6	22.4	87.6	86.8	65.8	31.4	44.8	38.4	35.0	24.4	530.4	
1846-50	30.2	30.2	27.4	64.6	34.0	40.6	65.2	89.2	38.0	60.0	28.6	29.2	537.2	
1851-55	16.4	40.4	25.8	41.8	53.6	73.4	82.8	59.0	49.6	46.6	28.8	19.6	537.8	
1856-60	19.0	17.4	19.4	33.6	83.0	47.2	80.6	77.6	30.8	23.2	26.0	23.2	481.0	
1861-65	27.6	23.2	48.2	17.4	54.0	85.6	77.8	41.8	36.6	28.8	43.0	26.4	510.4	
1866-70													514.6	
1871-75													526.2	
1881-85	16.8	24.2	38.6	23.4	51.2	62.0			61.6	56.6	32.2	36.0		

Molsdorf

H = 225* m (*Saale, Unstrut, Gera*) h_r = 1.0 m

1881					35	41	31	107	41	54	7	10		*26.5*
1882	7	19	13	20										

Krawinkel

H = 420 m (*Saale, Unstrut, Gera, Apfelstedt*) h_r = 1.0 m

1882									162	186	70	84		*70.9*
1883	55	11	61	130	55	30	95	40	59	59	48			26.3
1884	86	58	60	34	54	106			15					
1885					50	42	85	37	64		27			

Ohrdruf

H = 371 m (*Saale, Unstrut, Gera, Apfelstedt*) h_r = 1.0 m

1881								108	46	70	11	39		
1882	19	38	20	36	75	128	173	78	134	78	100	65	944	58.2
1883	36	8		37	47	45	108							
1885	9	33	34											

Wandersleben

H = 265* m (*Saale, Unstrut, Gera, Apfelstedt*) h_r = 1.0 m

1881						62	23					12		
1882	4	21?	12	19	77	59	138	106	108	74	66	62	746	*47.0*

Mühlberg

H = 286 m (*Saale, Unstrut, Gera, Apfelstedt*) h_r = 1.0 m

1890							49	111	7	43	101	4		53.0

Stedten

H = 205* m (*Saale, Unstrut, Gera*) h_r = ? m

1881												9		
1882	6	16	16	31	78	105	120	68	126	51	53	46	716	43.5
1883	16	*10*		33	48	39	112	14	73	35	31			*27.0*
1884				33	32	89	58	102	13	81				*27.0*

	Jan.	Febr.	März	April	Mai	Juni	Juli	Aug.	Sept.	Okt.	Nov.	Dec.	Jahr	Tages-Max.
Willrode														
H = 405 m						(*Saale, Unstrut, Gera*)							h_r = 1.0 m	
1882		19	45	23	71	98	191	68	179	85	67	47		73.0
1883	17						128	39	59	26	22	41		
1884	27	29	64	46	34	45	78	68	25	108	39	59	622	25.7
1885	25	42	55	8	42	72	67	54	43	52	36	34	530	32.0
1886		5				130	67	14	40	23				
1887	12	11	23	37	151	19	98	57	36	41	81	43	609	32.5
1888	37	36	77	54	21	132	77	67	40	90	26	5	662	37.0
1889	5	65	57	59	90	68	150	41	24	107				
Windischholzhausen														
H = 265* m						(*Saale, Unstrut, Gera*)							h_r = 1.0 m	
1881												14		
1882	6	18	13	29	75	97	184	64	132					*55.0*
Erfurt I														
H = 200 m						(*Saale, Unstrut, Gera*)							h_r = ? m	
1781	35	50	3	37	44	71	25	83	48	85	28	26	535	*24.8*
1782	7	8	69	32	62	19	67	66	11	46	47	33	467	38.7
1783	35	55	29	36	22	50	16	76	23	15	53	17	427	30.5
1784	23	*17*	34	36	37	52	*3*	28	14	*17*				*12.3*
1785	16	34	11	44	39	52	*110*	79	*89*	35	33	6	548	34.9
1786	17	20		25	50	60	*109*	108	96	29	25	52		49.0
1788	21	17	27	34	57	192	60	116	39	46	23	16	648	
1781-85	23.2	32.8	29.2	37.0	40.8	48.8	44.2	66.4	37.0	39.6				
Erfurt II														
H = 200 m						(*Saale, Unstrut, Gera*)							h_r = ? m	
1818	27	20	31	13	215	16	46	56	54	27	22	20	547	
1819	17	52	16	18	33	112	67	38	20	42	40	49	504	
1820	20	4	22	17	29	65	47	62	15	43	24	30	378	
1821	17	6	50	31	43	94	83	48	97	18	42	56	585	
1822	31	9	51	34	53	7	80	37	55	9	18	2	386	
1823	20	32	10	22	24	125	40	37	43	42	38	29	462	
1824	12	8	20	53	35	88	78	36	52	29	120	44	575	
1825	21	20	17	17	56	26	37	27	47	73	80	30	451	
1821-25	20.2	15.0	29.6	31.4	42.2	68.0	63.6	37.0	58.8	34.2	59.6	32.2	491.8	
Erfurt III														
H = 200 m						(*Saale, Unstrut, Gera*)							h_r = 2 m	
1848	8	50	24	74	12	65	28	79	69	98	72	7	586	
1849	35	37	32	91	48	25	60	36	43	80	22	24	533	
1850	28	28	16	51	71	53	115	72	23	54	25	29	565	
1851	2	12	38	141	66	56	99	57	89	37	20	9	626	
1852	21	51	16	22	123	69	26	43	45	26	51	37	530	
1853	22	41	45	48	57	93	45	29	64	46	19	6	515	
1854	16	26	9	19	29	116	86	73	3	84	39	58	558	
1855	21	50	23	25	55	80	116	40	23	51	15	15	514	

Niederschlagshöhe

Elbe

	Jan.	Febr.	März	April	Mai	Juni	Juli	Aug.	Sept.	Okt.	Nov.	Dec.	Jahr	Tages-Max.
1856	13	18	5	52	113	84	33	51	56	6	31	13	475	
1857	18	4	32	63	57	27	55	74	33	23	18	6	410	
1858	19	5	4	15	54	42	202	87	14	23	29	21	515	
1859	17	27	27	49	66	27	33	53	69	18	38	19	443	
1860	27	28	33	39	126	41	119	72	21	43	29	34	612	
1861	18	4	31	17	22	99	62	31	48	12	55	15	414	
1862	45	31	30	27	71	74	193	36	32	28	31	56	654	
1863	35	18	49	28	26	106	35	50	84	37	39	46	553	
1864	13	28	16	22	56	115	54	70	33	19	25	4	455	
1865	31	31	46	4	60	25	57	55	2	37	64	9	421	
1866	10	28	27	63	44	55	56	43	19	3	48	55	451	
1867	39	36	60	80	39	26	72	11	31	63	22	63	542	
1868	40	22	30	55	24	95	46	36	35	83	72	34	572	
1869	16	43	26	21	46	39	24	49	30	29	67	50	440	
1870	6	3	39	20	23	42	58	148	34	64	22	53	512	
1871	17	21	21	90	29	196	70	15	28	26	18	8	539	
1872	15	26	13	10	66	44	22	47	9	56	89	34	431	
1873	7	40	48	68	48	37	96	52	24	34	16	10	480	
1874	17	12	19	18	101	79	63	44	13	14	27	25	432	
1875	50	15	11	14	69	113	43	21	41	58	78	38	551	
1876	14	54	39	61	18	111	54	39	78	20	44	35	567	
1877	60	49	48	39	37	30	70	50	32	22	28	24	489	
1878	45	27	51	19	52	61	54	80	18	45	37	46	535	
1879	36	61	8	79	52	129	84	35	51	36	69	23	663	
1880	17	11	34	22	17	84	46	78	17	109	20	70	525	48.9
1881	17	25	59	21	22	41	50	112	43	69	9	13	481	22.6
1882	8	20	13	22	68	77	144	56	116	69	66	50	709	34.7
1883	21	9	17	26	57	36	123	25	63	31	27	36	471	25.1
1884	32	29	49	32	32	70	63	86	17	74	33	53	570	18.9
1885	20	39	41	14	49	44	70	45	42	45	37	21	467	41.8
1886	39	11	37	53	58	117	68	28	19	22	42	92	586	25.5
1887	5	9	28	33	111	16	72	47	47	25	64	33	490	25.5
1888	28	36	98	52	49	88	64	55	42	78	30	5	625	38.7
1889	8	55	46	52	77	119	88	30	34	89	13	20	631	46.4
1890	54	6	27	28	69	70	47	91	12	38	93	7	542	51.8
Summe	1010	1176	1365	1779	2369	3016	3065	2331	1646	1924	1693	1306	22680	
Jahre	43	43	43	43	43	43	43	43	43	43	43	43	43	
Mittel	23.5	27.3	31.7	41.4	55.1	70.1	71.3	54.2	38.3	44.7	39.4	30.4	527.4	
Maxim.	60	61	98	141	126	196	202	148	116	109	93	92	709	
Minim.	2	3	4	4	12	16	22	11	2	3	9	4	410	
1851-55	16.4	36.0	26.2	51.0	66.0	82.8	74.4	48.4	44.8	48.8	28.8	25.0	548.6	
1856-60	18.8	16.4	20.2	43.6	83.2	44.2	88.4	67.4	38.6	22.6	29.0	18.6	491.0	
1861-65	28.4	22.4	34.4	19.6	47.0	83.8	80.2	48.4	39.8	26.6	42.8	26.0	499.4	
1866-70	22.2	26.4	36.4	47.8	35.2	51.4	51.2	57.4	29.8	48.4	46.2	51.0	503.4	
1871-75	21.2	22.8	22.4	40.0	62.6	93.8	58.8	35.8	23.0	37.6	45.6	23.0	486.6	
1876-80	34.4	40.4	36.0	44.0	35.2	83.0	61.6	56.4	39.2	46.4	39.6	39.6	555.8	
1881-85	19.6	24.4	35.8	23.0	45.6	53.6	90.0	64.8	56.2	57.6	34.4	34.6	539.6	
1886-90	26.8	23.4	47.2	43.6	72.8	82.0	67.8	50.2	30.8	50.4	48.4	31.4	574.8	

Erfurt IV

H = 200 m — (*Saale, Unstrut, Gera*) — h_r = ? m

1857							86	72	31	23	20	6		
1858					70	44	273	110	21	25				86.8
1860						45	126	78	20	49	30			
1861					25	106	64	31	48	14	58	16		24.8

Niederschlagshöhe

Elbe

	Jan.	Febr.	März	April	Mai	Juni	Juli	Aug.	Sept.	Okt.	Nov.	Dec.	Jahr	Tages-Max.
Erfurt V [Krämpfer Feld]														
H = 195 m						(*Saale, Unstrut, Gera*)							h_r = 1.0 m	
1881												12		
1882	8	23	13	22	70	76	156	54	122	73	81	68	766	36.8
1883	26	12	29	37	68	42	156	31	68	34	31	40	574	32.2
1884	32	31	52	35	39	77	74	76	25	76	40	55	612	19.5
1885	22	39	47	17	43	39	71	48	51	49	32	32	490	40.0
1886	40	14	39	57	53	123	66	31	19	26	45	92	605	25.2
1887	9	10	32	37	131	20	78	50	51	25	69	38	550	35.5
1888	29	42	106	54	55									
Erfurt VI [Stadtgarten]														
H = 200 m						(*Saale, Unstrut, Gera*)							h_r = 2 m	
1888							64	53	43	75	32	5		
1889	10	51	47	55	70	128	91		37	93	15	20		47.8
Erfurt VII [Hochheim]														
H = 214 m						(*Saale, Unstrut, Gera*)							h_r = 1.0 m	
1888						83	63	55	39	84	29	9	648	38.3
1889	9	40	43	67	70	125	112	37	37	102	17	22	681	57.5
1890	64	5	29	30	76	76	57	90	12	38	103	6	586	57.4
Erfurt VIII [Hochheim]														
H = 214 m						(*Saale, Unstrut, Gera*)							h_r = 1.0 m	
1887											60	27		
1888	16	32	90	52	23	100	60	54	37	83	30	9	586	23.9
1889	9	33	44	63	68	120	96	33	33	91	15	18	623	55.5
1890	61	4	28	29	74									
Bienstedt														
H = 350 m						(*Saale, Unstrut, Gera*)							h_r = 1.0 m	
1881												17		
1882	9	16	17	25	67	62	194							
Kühnhausen-Tiefthal														
H = 195 bis 210 m						(*Saale, Unstrut, Gera*)							h_r = 1.0 m	
1882	8	16	16	20	58	65	203	59	107	94	65	56	767	39.5
1883			14	24		27	176	38	82	36	18	35		*32.5*
1884		31	37	36	32	87	73	132	38	87	28	52		40.0
1885	23	36	24	12	44	38	104	51	42	45	26	30	475	52.0
1886	40	15	27	55	85	182	64	29	15	22	36	53	623	41.0
1887	3	8	25	30	131	14	83	51	42	31	48	32	498	35.5
1888	15	31	91	58	15	96	85	48	35	113				33.5
1889								14	33	93	12	22		*40.0*
1890	67	3	33	27	89	75	61	109	9	42	100	4	619	65.6

Niederschlagshöhe

Elbe

	Jan.	Febr.	März	April	Mai	Juni	Juli	Aug.	Sept.	Okt.	Nov.	Dec.	Jahr	Tages-Max.
Dachwig														
H = 169* m							(*Saale, Unstrut, Gera*)						h_r = 1.0 m	
1890							56	120		33				
Tennstedt														
H = 185 m							(*Saale, Unstrut, Oede*)						h_r = 1.0 m	
1890								76	5	36	78	4		
Straussfurt														
H = 150 m							(*Saale, Unstrut, Oede*)						h_r = 1.0 m	
1881							40	96	46	63	*2*	17		
1882	5	7	24	27	52	60	227	44	96	56	57	49	704	47.5
1883	27	6	12	15	58	33	80	54	47	38	25	31	426	35.4
1884	25	20	40	23	37	62	106	74	22	65	23	40	537	52.5
1885	7	19	44	11	58	27	67	38	32	49	29	19	400	27.5
1886	27	12	26	45	66	123	60	28	14	21	9	48	479	47.2
1887	1	5	29	23	115	36	100	83	53	23	54	40	562	47.2
1888	9	28	88	54	36	58	60	35	36	78	24	5	511	37.6
1889	2	22	31	49	76	63	77	14	31	85	9	20	479	33.4
1890	51	3	24	23	50	61	61	104	6	44	60	*2*	489	44.6
1881-85							104.0	61.2	48.6	54.2	27.2	31.2		
1886-90	18.0	14.0	39.6	38.8	68.6	68.2	71.6	52.8	28.0	50.2	31.2	23.0	504.0	
Werningshausen														
H = 155* m							(*Saale, Unstrut, Gera*)						h_r = 2.6 m	
1875	51	16	11	19	54	141	51	49	43	76	103	65	679	
1876	8	65	62	62	27	108	76	60	95	19	35	41	658	
1877	63	40	33	20					12	33	29	19		
1878	31	17	45	11	53	72	38	80	9	43				
1879	42	36		61	45	119	49	55	40	57	63	26		
1880	7	20	33	16	19	62	67	75	20		20			
1881	24	12	55	15	7	68	34	82	49	58	9	17	430	
1882	9	9	24	24	50	65	212	55			82			
1884	25	13	38	26	34	49	75	81	17	51	29	34	472	
1885	11	36	48	6	50	48	61	41						
Buttstedt														
H = 186 m							(*Saale, Unstrut, Lossa*)						h_r = 1.0 m	
1881								*127*	72	63	10	18		
1882	11	13	30	26	49									
Gross Keula														
H = 425 m							(*Saale, Unstrut, Helbe*)						h_r = 2.5 m	
1868											50	103		
1869	30	88	21	21	49	37	*24*	*73*	44	53	*173*	72	685	
1870	41	22	71	23	28	79	36	201						
Friedrichsrode														
H = 420 m							(*Saale, Unstrut, Helbe*)						h_r = 1.9 m	
1875	46	24	39	45	69	81	54	50	63	73	114	57	715	27.9

Niederschlagshöhe

Elbe

	Jan.	Febr.	März	April	Mai	Juni	Juli	Aug.	Sept.	Okt.	Nov.	Dec.	Jahr	Tages-Max.
1876	15	87	113	62	22	68	66	51	109	38	66	50	747	30.3
1877	86	89	53	28	57	22	96	98	46	44	39	38	696	24.7
1878	65	35	93	22	53	71	67	66	32	55	44	52	655	23.7
1879	58	68	21	85	46	70	92	61	43	61	77	36	718	20.3
1880	21	18	20	21	29	52	78	52	49	138	35	131	644	23.7
1881	29	36	106	17	21	68	40	116	42	77	24	21	597	23.8
1882	21	32	38	46	36	95	194	74	99	29	85	76	825	60.1
1883	23	27	24	23	53	61	93	38	75	46	39	65	567	24.3
1884	58	25	40	32	45	74	77	59	29	109	39	72	659	21.5
1885	27	37	34	16	88	52	65	46	59	92	91	17	624	34.0
1886	38	25	52	40	38	203	65	90	25	43	52	65	736	55.4
1887	8	9	62	31	86	27	132	95	68	38	60	49	665	40.8
1888	29?	53	115	50	16	74	81	49	27	107	32	20	653	27.7
1889	20	70	53	57	54	60	97	67	59	97	33	32	699	31.8
1890	80	6	42	46	97	72	64	113	10	63	92	7	692	48.3
Summe	624	641	905	621	810	1150	1361	1125	835	1110	922	788	10892	
Jahre	16	16	16	16	16	16	16	16	16	16	16	16	16	
Mittel	39.0	40.1	56.6	38.8	50.6	71.9	85.1	70.3	52.2	69.4	57.6	49.3	680.9	
Maxim.	86	89	115	85	97	203	194	116	109	138	114	131	825	
Minim.	8	6	20	16	16	22	40	38	10	29	24	7	567	
1876–80	49.0	59.4	60.0	43.6	41.4	56.6	79.8	65.6	55.8	67.2	52.2	61.4	692.0	
1881–85	31.6	31.4	48.4	26.8	48.6	70.0	93.8	66.6	60.8	70.6	55.6	50.2	654.4	
1886–90	35.0	32.6	64.8	44.8	58.2	87.2	87.8	82.8	37.8	69.6	53.8	34.6	689.0	

Klein Berndten

H = 377 m (*Saale, Unstrut, Helbe*) h_r = 1.0 m

1890										61	109	6		

Immenrode

H = 395 m (*Saale, Unstrut, Helbe*) h_r = 1.0 m

1881							*38*	90	39	70	13	23		
1882	9	21	36	36	43	95	220	53	92	32	92	50	779	57.5
1883	31	17			54	56	74							

Schernberg

H = 330 m (*Saale, Unstrut, Helbe*) h_r = 1.3 m

1886	42	25	42	47	80	208	87	51	32	41	57	78	790	
1887	4	10	60	39	106	19	148	65	54	29	73	79	686	
1890						59	102	135	5	58	98	9		*48.7*

Schlotheim

H = 226 m (*Saale, Unstrut, Helbe*) h_r = 1.5 m

1882		21	24	25	39	100	178	45	77	38	81	55		*33.9*
1883	29	11	21	19	51	30	96	30	55	21	24	61	448	31.0
1884	46	25	24	33	32	52	122	50	20	67				*35.8*
1885		38	35	3	43	30	64	24	28	62	43	24		*15.8*
1886	31	22	41	31	39	140	84	29	14	31	40	78	580	39.2
1887	2	9	51											

Niederschlagshöhe

Elbe

	Jan.	Febr.	März	April	Mai	Juni	Juli	Aug.	Sept.	Okt.	Nov.	Dec.	Jahr	Tages-Max.
Greussen														
H = 135 m						(*Saale, Unstrut, Helbe*)							h_r = 2.5 m	
1868											40	71		
1869	20	50	26	19	79	39	17	51	27	28	77	47	480	
1870	14	6	36	15	23	50	44	94						
Weissensee														
H = 140 m						(*Saale, Unstrut, Helbe*)							h_r = 0.4 m	
1881							43	90	49	61				
1882	11	9	21	26	48	58	187	40	92	52				*34.8*
Hemleben														
H = 150 m						(*Saale, Unstrut*)							h_r = 0.5 bis 1.0 m	
1885				12	65	30	97	80	49	76	32	45		*36.0*
1886	28	13	39	48	102	146	71	46	23	38	51	87	692	41.5
1887	4	10	45	21	95	36	102	57	29	28	66	53	546	42.0
1888	19	32	86	58	26	67	69	38	35	116	27	5	578	28.7
1889	12	52	34	50	58	32	48	26	30	114	16	23	495	38.0
1890	61	5	27	27	76	51	77	77	14	58	75	6	554	30.0
1886–90	24.8	22.4	46.2	40.8	71.4	66.4	73.4	48.8	26.2	70.8	47.0	34.8	573.0	
Gorsleben														
H = 125* m						(*Saale, Unstrut*)							h_r = 1.0 m	
1882							254	60	104	62	102	59		*55.4*
1883	29	14	21	25	43	52	108	30	66	39	33	65	525	22.3
1884	50	27	56											
Worbis														
H = 330* m						(*Saale, Unstrut, Wipper*)							h_r = 1.0 m	
1890								137	7	72	108	6		
Bernterode														
H = 264 m						(*Saale, Unstrut, Wipper*)							h_r = 1.0 m	
1890								104	6	57	107	7		
Walkmühle bei Bleicherode														
H = 235 m						(*Saale, Unstrut, Wipper*)							h_r = 1.0 m	
1890							53	91	3	55	92	3		
Gross Bodungen														
H = 273 m						(*Saale, Unstrut, Wipper*)							h_r = 1.0 m	
1890									5	59	113	5		
Mörbach														
H = 216 m						(*Saale, Unstrut, Wipper*)							h_r = 1.0 m	
1890								84	5	49	87	9		

Niederschlagshöhe

Elbe

	Jan.	Febr.	März	April	Mai	Juni	Juli	Aug.	Sept.	Okt.	Nov.	Dec.	Jahr	Tages-Max.
Sondershausen I														
H = 200* m						(*Saale, Unstrut, Wipper*)							h_r = 2.5 bis 1.7 m	
1860												63		
1861	14	6	83	18	35	96	54	41	49	8	63	20	487	37.8
1862	50	29	33	30	26	71	141	78	34	39	30	64	625	52.7
1863	35	13	50	23	39	101	29	46	74	44	36	37	527	22.8
1864	9	22	28	11	62	84	47	74	23	13	32	3	408	23.7
1865	38	26	50	13	28	49	51	64	3	41	43	10	416	26.8
1866	38	42	38	49	67	59	87	45	47	2	72	92	638	*23.8*
1867	57	64	59	92	36	25	90	22	26	61	23	73	628	*25.7*
1868	59	38	49	42	45	50	24	20	51	78	46	103	605	*24.9*
1869	21	64	33	20	57	29	40	74	30	30	96	69	563	
1870	27	8	38	13	21	51	30	146	32	66	20	85	537	
1871	21	29	27	54	22	172	78	16	44	43	14	8	528	
1872	25	36	18	26	98	28	36	20	19	48	99	53	506	
1873	19	24	36	28	68	34	84	59	32	49	28	11	472	
1874	18	7	24	16	66	65	43	32	30	28	17	40	386	
1875	63	15	23	16	44	101	36	36		57	100	27		
1876	10	75	88		13	86	44	33	99	16	44	28		
1877	82	96	36	14	46	24	61	43	14	36	40	31	523	
1878	28	21			50	81	70	55	19	52	41	47		
1879	81	65	15	37	29	78	75	58	23	53	46	35	595	
1880	15	18	32	24	17	62	82	46	25	136	31	116	604	25.1
1881	26	49	85	9	21	67	52	123	42	59	11	23	567	23.2
1882	11	14	40	31	34	76	239	41	73	40	72	55	726	52.1
1883			13	15	56	48	72	26	38	35	29	87		33.5
1884	45	23	27	31	31	69	48	63	28	82	30	57	534	23.4
1885	19	31	35	15	53	43	74	39	36	67	58	33	503	23.3
1886	25	29	28	50	79	188	70	49	30	37	53	*62*	700	34.6
1887	4	8	58	52	103	26	190	63	44	23	60	60	691	83.0
1888	11	48	91	48	14	53	58	50	26	112	44	9	564	38.1
1889	12	58	38	43	47	44	57	40	44	92	16	21	512	32.1
1890	73	3	29	38	81	42	70	97	4	58	79	4	578	38.4
Summe	936	961	1204	858	1388	2002	2132	1599	1039	1505	1373	1426	14423	
Jahre	29	29	29	28	30	30	30	30	29	30	30	31	26	
Mittel	32.3	33.1	41.5	30.6	46.3	66.7	71.1	53.3	35.8	50.2	45.8	46.0	552.7	
Maxim.	82	96	91	92	103	188	239	146	99	136	100	116	726	
Minim.	4	3	13	9	13	24	24	16	3	2	11	3	386	
1861-65	29.2	19.2	48.8	19.0	38.0	80.2	64.4	60.6	36.6	29.0	40.8	26.8	492.6	
1866-70	40.4	43.2	43.4	43.2	45.2	42.8	54.2	61.4	37.2	47.4	51.4	84.4	594.2	
1871-75	29.2	22.2	25.6	28.0	59.6	80.0	55.4	32.6		45.0	51.6	27.8		
1876-80	43.2	55.0			31.0	66.2	66.4	47.0	36.0	58.6	40.4	51.4		
1881-85			40.0	20.2	39.0	60.6	97.0	58.4	43.4	56.6	40.0	51.0		
1886-90	25.0	29.2	48.8	46.2	64.8	70.6	89.0	59.8	29.6	64.4	50.4	31.2	609.0	
Sondershausen II														
H = 200* m						(*Saale, Unstrut, Wipper*)							h_r = 1.7 m	
1883				19	64	44	72	25	34	36	26	91		42.1
1884	60	25	30	32	34	65	*39*	61	30	87	43	74	580	20.1
1885	27	36	43	2	58	39	69	42	37	66	64	41	524	28.2
1886	29	36	40	49	64	181	63	50	30	35	52	44	673	31.6
1887	3	9	62	47	87	24	191	62	35	20	66	58	664	77.4

Niederschlagshöhe

Elbe

	Jan.	Febr.	März	April	Mai	Juni	Juli	Aug.	Sept.	Okt.	Nov.	Dec.	Jahr	Tages-Max.
1888	17	56	95	46	15	51	62	48	26	101	43	9	569	26.7
1889	12	37	38	48	44	45	56	41	41	80	17	22	501	30.1
1890	83	3	38	40	81	51	75	111	4	63	104	5	658	49.8
1886-90	28.8	32.2	54.6	46.0	58.2	70.4	89.4	62.4	27.2	59.8	56.4	27.6	613.0	
Holzengel bei Sondershausen														
H = 325* m					(*Saale, Unstrut, Wipper*)								h_r = 2.5 m	
1868											57	75		
1869	24	54	30	19	58	47	24	90	30	27	79	47	529	*45.3*
1870	17	12	40	13	29	50	59	115						
Badra														
H = 225* m					(*Saale, Unstrut, Frankenhäuser Wipper*)								h_r = 2.5 m	
1868											33	67		
1869	23	47	31	27	73	35	*10*	*75*	17	24	66	67	495	
1870	6	6	25	11	26	48	27	146			12	95		
1871	28	13	13	71	16	134	60	15	45	48	6	13	462	
1872	18	20	8	28	74	33	27	23	6	54	111	37	439	
1873	15	28	35	28	40	16	59	58	29	20	11	12	351	
1874	11	3	11	21	70	47	31	41	12	10	13	29	299?	
1875	48	15	25	12	47	111	40	8	49	64	152	27	598	
1876	11	37	61	44	10	62	47	33	43	9	24	30	411	
1877	18	40	6	35	15	47	38	90	40	31	10	17	387	
1878	21	14	58	23	46	56	43	48	9	18	28	13	377	
1879	46	28	14	54	51	98	67	14						
Summe	245	251	287	354	468	687	449	551	250	278	466	407	3819	
Jahre	11	11	11	11	11	11	11	11	9	9	11	11	9	
Mittel	22.3	22.8	26.1	32.2	42.5	62.5	40.8	50.1	27.8	30.9	42.4	37.0	437.4	
Maxim.	48	47	61	71	74	134	67	146	49	64	152	95	598	
Minim.	6	3	6	11	10	16	*10*	8	6	9	6	12	299?	
1871-75	24.0	15.8	18.4	32.0	49.4	68.2	43.4	29.0	28.2	39.2	58.6	23.6	429.8	
Bendeleben														
H = 160 m					(*Saale, Unstrut, Frankenhäuser Wipper*)								h_r = 1.0 m	
1886	20	20	34	39	42	114	47	28	17	26	39	45	471	
1887	2	5	39	11	68	19	103	60	47	11	47	62	474	
1890						46	84	63	8	58	69	1		
Frankenhausen														
H = 130 m					(*Saale, Unstrut, Frankenhäuser Wipper*)								h_r = 1.5 m	
1881						68	34	71	43	66	13	18		
1882	5	11	30	40	32	62	176	41	83	34	66	49	629	38.3
1883	22	15	21	21	42	45	103	40	39	38	20	44	450	26.6
1884	40	15	20	34	32	72	61	84	28	66	28	55	535	25.0
1885	13	30	22	14	62	22	68	42	28	52	58	12	423	23.1
1886	29	11	29	47	49	103	56	65	12	25	38	46	510	25.2
1887	2	5	41	18	77	21	80	49	30	19	49	47	438	45.5
1888	19	32	63	43	27	43	40	54	35	71	32	7	466	25.2
1889	10	45	27	44	89	73	89	29	30	90	13	15	554	32.0
1890	34	1												

Niederschlagshöhe

Elbe

	Jan.	Febr.	März	April	Mai	Juni	Juli	Aug.	Sept.	Okt.	Nov.	Dec.	Jahr	Tages-Max.
Reinsdorf														
H = 160* m						(*Saale, Unstrut*)							h_r = 1.0 m	
1882								49	74	43	58	41		
1883	16													
Artern														
H = 122 m						(*Saale, Unstrut*)							h_r = 1.0 m	
1882								39	73	41	53	32		44.4
1883	16	12	16	12	49	33	99	26	42	33	14	36	388	20.6
1884	17	11	29	28	37	89	83	55	26	60	38	53	526	36.8
1885	20	32	31	15	46									
1890								90	11	47	64	7		
Gross Wechsungen														
H = 157 m						(*Saale, Unstrut, Helme*)							h_r = 1.0 m	
1881							32	133	44	56	9	23		*53.2*
1882	8	21	34	28	26	112	155	63	61	23	87	58	676	37.7
1883	23	18	32	12	30	44	61	32	41	36	30	48	407	22.7
1884	50	21	26	19	34	58	70	53	23	88	46	60	548	27.3
1885	18	34	49	37	78		75	53	35	53	39	39		*25.0*
1886	27	27	66											
Hohegeiss														
H = 620 m						(*Saale, Unstrut, Helme, Zorge*)							h_r = 1.5 m		
1882				50	38	185	153	179	117	74	201	113		41.8
1883	69	29	41	33	55	43	119	73	84	102	107	137	892	29.7
1884	139	60	33	38	63	71	101	37	48	210	75	188	1063	39.8
1885	23	38	66	20	120	93	124	97	68	145	86	80	960	65.3
1886	57	31	46	64	79	180	62	96	32	47	74	103	871	57.2
1887	6	16	81	33	103	27	114	89	72	53	56	113	763	32.9
1888	37	64	160	54	23	46	118	80	31	139	156	40	948	41.4
1889	25	113	50	52	70	40	128	105	112	64	48	81	888	27.0
1890	185	5	63	56	72	65	146	100	13	104	142	12	963	51.0
1886-90	62.0	45.8	80.0	51.8	69.4	71.6	113.6	94.0	52.0	81.4	95.2	69.8	886.6	
Stöberhay														
H = 706* m						(*Saale, Unstrut, Helme, Zorge*)							h_r = 1.5 m		
1879						123	201	122	40					
1881								206	60	136	50	35		
1882	50	75	106	59	34	219	155	294	116	51	217	139	1515	60.7
1883	97	62	65	29	81	60	183	80	90	120	115	193	1175	43.3
1884	164	76	47	36	72	80	82	121	82	293	123	249	1425	50.2
1885	49	51	70	14	129	73	97	140	86	171		32		*38.6*
1886	63		105	50										
Wieda														
H = 320* m						(*Saale, Unstrut, Helme, Zorge*)							h_r = 0.6 bis 1.5 m		
1881						61	40	194	50	125	37	35		
1882	50	86	110		40	180	151	215	73	50	221	120		40.8

Niederschlagshöhe

Elbe

	Jan.	Febr.	März	April	Mai	Juni	Juli	Aug.	Sept.	Okt.	Nov.	Dec.	Jahr	Tages-Max.
1883	84	43	60	21	64	70	164	59	81	89	96	144	975	52.3
1884	39	54	43	31	47	75	117	68	90	239	127	194	1124	61.5
1885	21	38	64	14	37	67	86	135	44	120	90	97	813	70.1
1886	56	21	73	57	75	227	57	124	47	43	75	151	1006	66.8
1887	9	28	116	32	93	26	99	92	41	53	61	142	792	30.9
1888	51	76	183	61	22	101	148	83	24	119	140	41	1049	42.2
1889	12	168	75	55	64	37	119	101	137	81	43	100	992	43.6
1890	175	11	70	61	78	84	134	97	18	84	160	15	987	67.5
1881-85						90.6	111.6	134.2	67.6	124.6	114.2	118.0		
1886-90	60.6	60.8	103.4	53.2	66.4	95.0	111.4	99.4	53.4	76.0	95.8	89.8	965.2	

Walkenried

H = 262 m (*Saale, Unstrut, Helme, Zorge*) h_r = 1 bis 1.5 m

1879						91	117	60	31	93				
1881								167	45	83	30	31		
1882	23	53	75	35	33	133	155	155	70	46	159	98	1035	30.7
1883	52	34	48	11	72	35	115	41	68	63	50	143	732	28.7
1884	116	37	30	21	43	72	97	58	52	183	87	122	918	31.4
1885	17	25	48	14	109	59	95	106	35	88	78	46	720	44.0
1886	38	23	61	44	53	186	58	105	21	36	48	116	789	66.2
1887	3	13	83	28	89	25	85	73	36	41	48	101	625	24.5
1888	40	65	141	51	22	84	101	58	21	93	103	29	808	29.6
1889	28	143	54	77	62	38	91	83	90	73	44	60	843	23.2
1890	124	9	68	46	62	77	108	95	20	77	111	10	807	44.2
1881-85								105.4	54.0	92.6	80.8	88.0		
1886-90	46.6	50.6	81.4	49.2	57.6	82.0	88.6	82.8	37.6	64.0	70.8	63.2	774.4	

Ilfeld

H = 250 m (*Saale, Unstrut, Helme, Zorge*) h_r = 1.0 m

1890							90	78	6	66	85	8		

Neustadt a. Harz

H = 243 m (*Saale, Unstrut, Helme, Zorge*) h_r = 1 m

1881								157	41	94	20	23		*59.6*
1882	18	38	56	45	29	137	146	117	92	34	134	84	930	50.6
1883	42	20	36	14	50	55	90	49	59	73	67	146	701	30.0
1884	92	33	31	36	59	103	88	58	38	127	84			*35.0*
1885	20	36	35	26	83	47	58	64	38	68	57	61	593	42.5
1886	33	18												

Nordhausen

H = 215 m (*Saale, Unstrut, Helme, Zorge*) h_r = 2.4 m, seit 1885 = 1.0 m

1875	52	18	33	15	63	85	43	28	42	61	86	31	557	
1876	12	59	94	52	12	74	30	35	95	28	44	46	581	
1877	74	80	23	25	37	40	75	81	25	36	33	15	544	
1878	15	61	89	19	45	49	66	77	30	37	20			
1880					36	51	76	44			65	105		
1881	24	33	76	6	21	51	42	137	41	63	17	18	529	55.6
1882	10	32	29	31	30	119	188	73	66	29	85	69	761	47.1
1883	16	18	25	10	47	60	81	42	34	40	30	61	464	36.1
1884	58	19	21	28	43	84	68	70	29	94	50	59	623	21.4
1885	9	25	37	32	58	37	66	64	28	62	72	10	500	31.0

Niederschlagshöhe

Elbe

	Jan.	Febr.	März	April	Mai	Juni	Juli	Aug.	Sept.	Okt.	Nov.	Dec.	Jahr	Tages-Max.
1886	21	9	33	37	57	184	45	71	15	17	41	57	587	53.1
1887	4	7	50	24	66	30	98	78	27	23	33	53	493	26.7
1888	17	39	82	42	14	63	58	50	22	69	35	11	502	22.3
1889	13	73	29	49	41	30	71	61	43	63	17	38	528	18.1
1890	76	4	37	33	79	52	78	93	8	51	79	7	597	33.0
Summe	401	477	658	403	649	1009	1085	1004	505	673	707	580	7266	
Jahre	14	14	14	14	15	15	15	15	14	14	15	14	13	
Mittel	28.6	34.1	47.0	28.8	43.3	67.3	72.3	66.9	36.1	48.1	47.1	41.4	561.0	
Maxim.	76	80	94	52	79	184	188	137	95	94	86	105	761	
Minim.	4	4	21	6	12	30	30	28	8	17	17	7	464	
1881–85	23.4	25.4	37.6	21.4	39.8	70.2	89.0	77.2	39.6	57.6	50.8	43.4	575.4	
1886–90	26.2	26.4	46.2	37.0	51.4	71.8	70.0	70.6	23.0	44.6	41.0	33.2	541.4	

Aumühle

H = 155• m (*Saale, Unstrut, Helme*) h_r = 1.0 m

1881						54	57	107	16	55	12	18		
1882	8	15	39	33	28	84	198	49	67	32	52	47	652	46.8
1883	21	12	25											

Stolberg a. Harz

H = 300 m (*Saale, Unstrut, Helme, Thyra*) h_r = 1.0 m

1890									7	84	105			

Kelbra

H = 220 m (*Saale, Unstrut, Helme*) h_r = 1.0 m

1890								73	4	49	67	6		

Rossla

H = 155 m (*Saale, Unstrut, Helme*) h_r = 1.0 m

1881							35	149	59	71	15			
1882		19	42	29	11	69	85	17	57	31	66	42		26.8
1883	32	9	19	12	53	27	91	32	36	39	32	45	427	17.4
1884	34	11	22	36	33	60	78	61	19	51	42	50	497	23.0
1885	1	24	31	28	42									
1890								86	3	53	69	6		41.3

Sangerhausen

H = 154 m (*Saale, Unstrut, Helme*) h_r = 1.0 m

1876										19	27	40		
1877	53	59	27	24	29	29	46	40	30	24	34	27	422	
1878	35	21	62	25	35	42	47	53	9	38	37	31	435	
1879	71		39	37	25	65	49	26	30	43	41	39		
1880	13	23	30	28	22	65	69	50	22	133	20	100	575	
1881	20	30	68	11	22	85	30	100	49	61	9	20	505	31.4
1882	15	16	35	28	37	75	135	42	43	30	49	34	539	25.0
1883	17	5	10	11	21	23	66	21	34	36	19	56	319	14.2
1884	43	16	27	36	35	53	59	28	25	58	21	48	449	13.2
1885	16	34	14	23	105	34	53	77	34	56	39	29	514	23.6
1886	19	13	34	36	49	79	39	43	19	24	42	44	441	30.8
1887	3	11	34	11	79	18	56	29	21	16	41	48	367	24.5

Niederschlagshöhe

Elbe

	Jan.	Febr.	März	April	Mai	Juni	Juli	Aug.	Sept.	Okt.	Nov.	Dec.	Jahr	Tages-Max.
1888	19	30	82	40	18	43	36	39	38	73	41	11	470	19.7
1889	8	141	31	39	48	61	60	40	21	93	14	24	580	40.6
1890	62	4	24	36	45	56	71	105	8	46	63	7	527	37.9
Summe	394	403	517	385	570	728	816	693	383	750	497	558	6143	
Jahre	14	13	14	14	14	14	14	14	14	15	15	15	13	
Mittel	28.1	31.0	36.9	27.5	40.7	52.0	58.3	49.5	27.4	50.0	33.1	37.2	471.7	
Maxim.	71	141	82	40	105	85	135	105	49	133	63	100	580	
Minim.	3	4	10	11	18	18	30	21	8	16	9	7	319	
1876-80										51.4	31.8	47.4		
1881-85	22.2	20.2	30.8	21.8	44.0	54.0	68.6	53.6	37.0	48.2	27.4	37.4	465.2	
1886-90	22.2	39.8	41.0	32.4	47.8	51.4	52.4	51.2	21.4	50.4	40.2	26.8	477.0	
Mönchpfiffel														
H = 132 m							(*Saale, Unstrut, Helme*)							h_r = 1.0 m
1882								47	102	39	52	50		
1883	17	13	18	12	45	40	88	23	43	*38*	16	41	394	23.5
1884	33	15	36	36	68	86	85	50	31	68	36	53	597	24.7
1885	18	36	37	15	44	55	57	45	35	56	33	48	479	20.3
1886	*3*		*29*	47										
Schönewerda														
H = 121 m							(*Saale, Unstrut*)							h_r = 1.0 m
1882							169	34	76	32	53	37		
1883	20	10	14	11	39	27	95	27	40	35	17	34	369	17.8
1884	25	*11*	39	31	45	87	91	48	25	49	26	55	532	32.8
1885	17	30	35	12	36	33	49	38	32	65	36			25.8
1886							61	34	13	29	39			
1887	1	7	51	17	91	26	78	51	22	20	56	41	461	35.7
1888	20	31	62	43	20	28	52	27	30	97	31	5	446	22.7
1889	9	24	35	52	57	29	75	23	19	111	11	20	465	47.0
1890	38	1	15	33	54	53	66	80	13	45	64	5	467	28.2
Wiehe														
H = 140 m							(*Saale, Unstrut*)							h_r = 1.0 m
1890							83	89	14	58	79	7		
Nebra														
H = 200* m							(*Saale, Unstrut*)							h_r = 1.0 m
1890					-			91	7	50	70	8		
Bibra														
H = 132 m							(*Saale, Unstrut, Biber*)							h_r = 1.0 m
1890							62	73	22	54	75	6		
Zschorgula bei Schkölen														
H = 185* m							(*Saale, Wethaubach*)							h_r = 1.0 m
1883	18	15	19	35	35	56	104	44	60	50	30	46	512	22.9
1884	27	27	61	42	33	106	83	31	24	72	38	63	607	31.0
1885	15	28	45	13	59	44	87	46	49	41	64			22.4

Niederschlagshöhe

Elbe

	Jan.	Febr.	März	April	Mai	Juni	Juli	Aug.	Sept.	Okt.	Nov.	Dec.	Jahr	Tages-Max.
Schkölen														
H = 210 m						(*Saale, Wethaubach*)								h_r = 1.0 m
1881						74	50	106	71	66	6	24		
1882	10	10	31	23	65	82	167	99	138	68	70	57	820	42.0
1883	18	11	19	36	40	45	118	47	61	50	33	48	526	26.6
1884	13	10	32	42	38	101	92	29	20	71	43	56	547	20.2
1885	9	28	43	16	23	41	83	37	54	50	37	43	464	24.0
1886	26	10	51	49	47	85	58	9	36	27	50	53	501	30.0
1887	3	12	44	32	93	33	51	66	24	22	63	36	479	27.5
1888	46	41	72	57	13	71	90	46	37	74	21	12	580	29.7
1889	10	61	52	94	53	50	50	39	41	140	16	19	625	63.5
1890	63	8	20	26	59	74	71	132	16	46	89	7	611	48.5
1881-85						68.6	102.0	63.6	68.8	61.0	37.8	45.6		
1886-90	29.6	26.4	47.8	51.6	53.0	62.6	64.0	58.4	30.8	61.8	47.8	25.4	559.2	
Wiedebach														
H = 170* m						(*Saale*)								h_r = 1* m
1881								*91*	67	96	3	20		
1882	10	18	46	38	55	118	181	81	140	57	74	72	890	51.2
1883	24	18	19	22	44	36	131	33	38	57	26	36	484	19.8
1884	29	20	47	44	45									
Weissenfels														
H = 104 m						(*Saale*)								h_r = 1 m
1881							58			74	5	15		
1882	9	17	29	28	50		133	55	111	36	55	61		39.6
1883	24	21	24	23	52	43	95	22	47	56	21	41	469	20.6
1884	27	29	50	45	50	91	77	27	31	58	25	46	556	23.4
1885	17	28	37	21	56	43	45	39	39	33	24	41	423	21.5
1886	26	8	54	72	101	89	87	35	20	33	52	76	653	52.1
1887	1	11	41	41	106	51	92	55	31	17	67	30	543	25.7
1888	30	42	94	65	18	61	49	35	36	121	20	10	581	28.3
1889	12	32	49	97	59	60	63	36	32	155	11	10	616	71.7
1890	53	9	15	16	29	68	55	125	16	34	84	10	514	45.9
1881-85							81.6			51.4	26.0	40.8		
1886-90	24.4	20.4	50.6	58.2	62.6	65.8	69.2	57.2	27.0	72.0	46.8	27.2	581.4	
Teuchern														
H = 188 m						(*Saale, Rippbach*)								h_r = 1.0 m
1890							59	116	15	45	90	11		
Webau														
H = 130* m						(*Saale, Rippbach*)								h_r = 1.0 m
1881							51	94	55	76	4	14		
1882	8	7	22	28	43	82	119	68	92	40	57	46	612	30.6
1883	19	22	20	23	34									

Niederschlagshöhe

Elbe

	Jan.	Febr.	März	April	Mai	Juni	Juli	Aug.	Sept.	Okt.	Nov.	Dec.	Jahr	Tages-Max.
Korbetha (*Saale*) H = 117 m														h_r = 1 m
1881												15		
1882	12	34	27	27	54	85	149	58	123	34	43	49	695	52.8
1883	16	23	11	13	42	28	96	21	43	47	19	28	387	19.7
1884	23	16	39	34	56	89	103	27	30	58	20	41	536	29.5
1885	15	27	28	17	65	40	116	29	33	36	25	49	480	67.8
1886	34	6	36	50	66	99	73	20	8	21	36	50	499	34.5
1887	2	10	32	30	98	45	58	79	23	16	64	21	478	38.8
1888	29	41	87	62	15	42	48	47	31	100	22	8	532	28.7
1889	14	24	48	89	27	48	66	24	27	152	13	10	542	75.3
1890	49	3	13	22	24	69	50	87	12	34	72	8	443	34.2
1886–90	25.6	16.8	43.2	50.6	46.0	60.6	59.0	51.4	20.2	64.6	41.4	19.4	498.8	
Lützen (*Saale*) H = 116* m														h_r = 0.7 m
1882						89	121	59	105	29	49	51		*35.2*
1883	27	21	17	11	44	31	98	20	63	56	19	33	440	20.4
1884					29	107	164	36				37		*90.4*
1885								58						
1886						79	77	23	21					
Dürrenberg (*Saale*) H = 94* m														h_r = 1.0 m
1883							110	19	57	57	23	36		
1884	28	18	44	35	61	98	178	31	38	68	21	52	672	81.3
1885	17	30	41	19	81	52	75	31	39	42	26	51	504	32.1
1886	31	10	47	59	78	92	77	22	21	26	45	82	590	37.4
1887	3	9	36	30	93	59	60	69	21	18	72	21	491	43.6
1888	46	43	107	64	21	47	56	40	28	75	24	4	555	32.7
1889	14													
1890						68	47	63	13	29	71	13		
Mücheln (*Saale, Geisel*) H = 137* m														h_r = 1.0 m
1883	3	13	6	19	44	32	75	25	43	42	22	29	353	22.8
1884	21	17	37	33	36	92	81	44	21	58	14	50	504	23.6
1885	12	12	29	17	84	76	50	47	35	58	30	54	504	39.1
1886	18	7	30	47	82	72	48	51	22	22	43	23	465	28.1
1890								72	9	37	64	8		
Merseburg (*Saale*) H = 100 m														h_r = 1.0 m
1881					54	99	134	138	84	92		18		
1882	7	11	40	28	53	92	223	73	106	50	48	49	780	63.2
1883	29	16	20	17	28	27	92	20	58	46	21	37	411	27.5
1884	31	24	39	38	31	63	69	12	26	49	21	37	440	14.5
1885	13	21	34	13	73	43	78	28	34	36	25	39	437	29.8
1886	27	10	33	41	65	59	48	28	14	18	32	46	421	26.0

Niederschlagshöhe

Elbe

	Jan.	Febr.	März	April	Mai	Juni	Juli	Aug.	Sept.	Okt.	Nov.	Dec.	Jahr	Tages-Max.
Dölkau														
H = 90* m						(*Saale, Luppe*)							h_r = 0.3 m	
1882					40	59	132	59	102	45	41	17		*45.6*
1883	52	11	24	8	11	22	86	32	55	48	21	25	395	23.3
1884	33	21	26	38	47	147	59	26						*60.0*
Oetzsch														
H = 116 m						(*Saale, Luppe*)							h_r = 0.5 bis 1 m	
1882							124	54	103	37	41	49		*35.0*
1883	13	18	16	10	38	36	105	22	49	55	15	33	410	24.4
1884	25	14	32	30	41	121	133	26	42	73	28	40	605	33.6
1885	15	31	41	19	52	38	83	53	29	39	22	35	457	27.0
1886	7	7	53		74	82	76	29	29	27	36	95		
1887		4	34	32										
Lauchstedt														
H = 113 m						(*Saale, Lauche*)							h_r = 1.0 m	
1890									10	31	46			
Asch														
H = 633 m						(*Saale, Weisse Elster, Aschbach*)							h_r = 1 m	
1890										69	106	3		
Elster														
H = 500 m						(*Saale, Weisse Elster*)			h_r = 2.5 m, seit 1876 = 1.5 bis 1.0 m					
1863												58		
1864	13	38	43	49	54	80	71	54	46	20	27	5	500	18.8
1865	37	31	47	7	60	39	50	62	10	44	40	10	437	18.6
1866	24	60	46	26	59	52	67	51	41	4	60	71	561	19.8
1867	53	77	60	126	92	69	129	45	14	51	57	79	852	35.6
1868	45	45	59	78	7	26	53	32	18	47	73	65	548	27.1
1869	13	59	22	24	52	66	26	37	27	44	95	57	522	22.3
1870	25	2	43	33	28	90	37	113	43	71	49	59	593	22.8
1871	17	27	30	77	39	143	76	66	24	39	17	13	568	42.3
1872	26	37	26	70	88	76	40	30	27	47	58	30	555	21.3
1873	18	32	38	40	48	77	107	56	61	38	28	16	559	43.0
1874	26	26	39	55	115	90	48	35	20	16	47	43	560	35.8
1875	65	22	33	14	59	130	109	29	61	80	72	52	726	25.3
1876	9	95	56	55	36	62	43	31	143	22	62	53	667	30.4
1877	68	123	67	28	48	51	79	124	79	39	38	33	777	65.6
1878	69	27	119	34	54	65	54	58	65	67	37	33	682	23.2
1879	36	80	20	74	57	59	96	57	46	41	105	25	696	24.4
1880	40	30	68	43	48	84	58	116	42	109	35	111	784	28.0
1881	13	37	87	45	45	107	45	95	106	66	19	40	705	43.9
1882	16	33	49	56	90	114	162	136	112	86	124	77	1055	38.8
1883	48	23	34	26	55	67	92	63	104	73	53	86	724	26.3
1884	51	19	18	17	32	131	62	50	30	129	39	78	656	35.2
1885	14	36	65	22	66	40	50	74	86	48	38	60	599	23.2

Niederschlagshöhe

Elbe

	Jan.	Febr.	März	April	Mai	Juni	Juli	Aug.	Sept.	Okt.	Nov.	Dec.	Jahr	Tages-Max.
1886	34	13	64	48	72	108	81	38	50	39	36	110	693	37.2
1887	5	16	79	43	186	19	82	54	34	43	68	56	685	32.5
1888	58	56	100	58	57	187	118	108	34	85	42	23	926	38.2
1889	15	74	100	66	52	154	83	68	54	84	23	40	813	47.5
1890	112	8	50	39	96	83	55	157	45	76	141	4	866	78.0
Summe	950	1126	1462	1253	1695	2269	1973	1839	1422	1508	1483	1387	18309	
Jahre	27	27	27	27	27	27	27	27	27	27	27	28	27	
Mittel	35.2	41.7	54.1	46.4	62.8	84.0	73.1	68.1	52.7	55.9	54.9	49.5	678.4	
Maxim.	112	123	119	126	186	187	162	157	143	129	141	111	1055	
Minim.	5	2	18	7	7	19	26	29	10	4	17	4	437	
1866-70	32.0	48.6	46.0	57.4	47.6	60.6	62.4	55.6	28.6	43.4	66.8	66.2	615.2	
1871-75	30.4	28.8	33.2	51.2	69.8	103.2	76.0	43.2	38.6	44.0	44.4	30.8	593.6	
1876-80	44.4	71.0	66.0	46.8	48.6	64.2	66.0	77.2	75.0	55.6	55.4	51.0	721.2	
1881-85	28.4	29.6	50.6	33.2	57.6	91.8	82.2	83.6	87.6	80.4	54.6	68.2	747.8	
1886-90	44.8	33.4	78.6	50.8	92.6	110.2	83.8	85.0	43.4	65.4	62.0	46.6	796.6	

Erlbach bei Markneukirchen

H = 540 m (*Saale, Weisse Elster, Flossbach*) h_r = 1 m

1883	31	39	38	19	51	55	101	41	109	63	38	81	666	25
1884	61	16	38	19	43	116	68	41	28	89	27	33	579	30.4
1885	19	34	49	15	62	43	53	80	79	43	34	62	573	18.4
1886	37	14	78	45	67	97	70	78	50	32	37	96	701	37.8
1887	7	17	61	43	145	23	84	42	30	55	49	52	608	36.9
1888	75	72	70	59	44	122	88	120	24	64	19	22	779	29.5
1889	20	86	107	104	83	107	66	74	53	84	29	26	839	40.1
1890	72	9	37	52	92	106	63	165	72	49	116	1	834	66.0
1886-90	42.2	39.6	70.6	60.6	86.2	91.0	74.2	95.8	45.8	56.8	50.0	39.4	752.2	

Brotenfeld bei Oelsnitz i. V.

H = 490 m (*Saale, Weisse Elster, Görnitz*) h_r = 1 m

1883	18	24	36	28	53	64	89	43	122	53	27	65	622	24
1884	40	21	38	25	24	176	47	45	27	105	55	48	651	56.5
1885	12	21	62									57		
1886	31	7	173		86	69			38			*92*		
1888	73			62	57	94	146				16	15		
1889	17	75	78	61	66	100	64	76	60	87	21	14	719	37.0
1890	65	8	28	27	148	86	97	113	49	60	90	5	776	41.8

Voigtsberg bei Oelsnitz i. V.

H = 430 m (*Saale, Weisse Elster*) h_r = 1 m

1882	9	15	22	50	53	70	169	82	123	64	70	55	782	42
1883	29	18	24	24	52	57	92	39	106	41	20	48	550	21
1884	23	19	31	22	20	139	55	44	18	91	46	47	555	26.2
1885	13	34	63											

Reiboldsruhe bei Mehltheuer

H = 503 m (*Saale, Weisse Elster*) h_r = 1 m

1883	31	17	53	33	45	37	84	31	97	45	29	79	581	23
1884	47	20	53	34	27	98	85	58	20	100	53	61	656	23.0
1885	16	32	62	20	68	46	57	57	63	47	39	75	582	25.0

Niederschlagshöhe

Elbe

	Jan.	Febr.	März	April	Mai	Juni	Juli	Aug.	Sept.	Okt.	Nov.	Dec.	Jahr	Tages-Max.
1886	28	12	57	46	41	83	102	28	44	25	37	91	594	65.7
1887	8	10	63	53	153	22	60	54	32	30	58	49	592	26.6
1888	59	55	78	63	47	107	92	83	33	65	22	13	717	35.0
1889	17	90	69	65	82	72	99	58	50	97	21	22	742	45.0
1890	68	9	31	34	62	83	63	97	40	56	104	6	653	58.0
1886-90	36.0	35.2	59.6	52.2	77.0	73.4	83.2	64.0	39.8	54.6	48.4	36.2	659.6	

Plauen

H = 378 m (*Saale, Weisse Elster*) h_r = 2.5 m, seit 1876 = 1.4 bis 2.0 m

1863												31		
1864	7	26	20	25	54	96	69	35	51	20	27	2	432	27.6
1865	23	26	40	3	95	27	52	65	7	25	31	2	396	29.8
1866	4	16	42	29	31	107	62	66	23	2	22	52	456	49.6
1867	32	44	40	61	49	44	73	4	17	39	46	66	515	20.5
1868	39	25	40	63	27	47	61	32	27	29	40	59	489	26.3
1869	18	42	36	17	75	52	21	66	47	27	70	51	522	21.2
1870	22	4	47	28	16	83	58	176	37	72	35	60	638	30.6
1871	30	19	19	65	50	142	101	62	22	21	17	8	556	35.3
1872	28	25	21	56	77	94	25	27	12	32	52	36	485	19.6
1873	14	31	51	41	61	110	124	52	48	30	25	13	600	69.4
1874	24	20	33	19	139	154	21	36	12	10	31	47	546	38.1
1875	57	23	33	17	55	110	124	42	44	107	73	49	734	31.1
1876	16	67	68	54	30	65	40	19	117	17	44	33	570	29.9
1877	53	70	50	38	47	38	114	110	50	23	29	26	648	34.0
1878	59	27	88	37	58	68	76	63	54	35	40	29	634	24.2
1879	29	79	16	46	51	69	67	44	51	26	78	23	579	26.6
1880	29	24	54	48	53	90	31	81	28	110	24	83	655	29.3
1881	12	41	76	34	67	68	34	96	76	47	8	28	587	32.8
1882	5	28	25	46	90	93	138	74	116	66	61	61	803	31.8
1883	32	25	30	32	47	64	110	30	129	56	24	51	630	31.9
1884	30	14	46	21	46	94	62	76	20	91	49	48	597	23.4
1885	20	25	57	25	136	75	124	60	73	66	19	53	733	40.2
1886	38	28	96	79	108	86	77	53	65	21	70	93	814	27.8
1887	5	11	84	60	167	22	138	86	45	17	59	51	745	35.9
1888	60	58	88	85	58	91	148	137	31	51	14	25	846	30.0
1889	30	121	81	109	180	100	145	85	66	90	28	11	1046	38.7
1890	77	18	47	75	86	77	76	96	35	30	101	6	724	68.0
Summe	793	937	1328	1213	1953	2166	2171	1773	1303	1160	1117	1097	16980	
Jahre	27	27	27	27	27	27	27	27	27	27	27	28	27	
Mittel	29.4	34.7	49.2	44.9	72.3	80.2	80.4	65.7	48.3	43.0	41.4	39.2	628.7	
Maxim.	77	121	96	109	180	154	148	176	129	110	101	93	1046	
Minim.	4	4	16	3	16	22	21	4	7	2	8	2	396	
1866-70	23.0	26.2	41.0	39.6	39.6	66.6	55.0	68.8	30.2	33.8	42.6	57.6	524.0	
1871-75	30.6	23.6	31.4	39.6	76.4	122.0	79.0	43.8	27.6	40.0	39.6	30.6	584.2	
1876-80	37.2	53.4	55.2	44.6	47.8	66.0	65.6	63.4	60.0	42.2	43.0	38.8	617.2	
1881-85	19.8	26.6	46.8	31.6	77.2	78.8	93.6	67.2	82.8	65.2	32.2	48.2	670.0	
1886-90	42.0	47.2	79.2	81.6	119.8	75.2	116.8	91.4	48.4	41.8	54.4	37.2	835.0	

Auerbach

H = 460 m (*Saale, Weisse Elster, Göltzsch*) h_r = 1 m

1882	13	32	28	48		84	170	99	140	73	86	79		56
1883	36	36	54	30	64	78	124	80	122	65	33	101	823	29

Elbe

	Jan.	Febr.	März	April	Mai	Juni	Juli	Aug.	Sept.	Okt.	Nov.	Dec.	Jahr	Tages-Max.
1884	64	25	50	36	37	135	59	75	41	119	74	68	783	27.3
1885	11	36	79	29	66	54	93	62	77	60	39	64	670	26.5
1886	29	13	76	68	81	82	128	58	61	32	32	*110*	770	70.7
1887	5	17	68	51	169	43	67	63	27	43	68	61	682	33.8
1888	96	76	82	62	40	154	128	120	30	77	27	18	910	33.7
1889	22	109	91	115	42	98	103	65	72	111	22	21	871	*55.2*
1890	75	12	35	43	84	106	67	128	51	58	123	7	789	63.9
1886-90	45.4	45.4	70.4	67.8	83.2	96.6	98.6	86.8	48.2	64.2	54.4	43.4	804.4	

Eich bei Lengenfeld i. V.

H = 450 m — (*Saale, Weisse Elster, Göltzsch*) — h_r = 1 m

1883	18	28	43	33	48	57	141	61	130	63	25	63	710	27
1884	58	21	48	36	34	147	67	67	28	104	60	61	731	36.0
1885	9	28	77	48	77	67	105	65	78	56	36	60	706	36.6
1886	28	9	65	53	87	70	133	35	58	27	37	*103*	705	65.4
1887	5	18	54	64	171	33	110	57	25	52	70	46	705	31.5
1888	80	56	68	56	48	125	139	107	27	57	20	14	797	34.1
1889	14	93	91	112	103	99	121	63	62	119	20	21	918	55.0
1890	64	9	23	39	99	108	75	142	47	58	133	6	803	78.3
1886-90	38.2	37.0	60.2	64.8	101.6	87.0	115.6	80.8	43.8	62.6	56.0	38.0	785.6	

Reichenbach i. V.

H = 390 m — (*Saale, Weisse Elster, Göltzsch*) — h_r = 1 m

1882								99	140	91				45
1883	38		52	34	43	59	115	41	133	52	23	70		35
1884	62	24	58	41	34	156	87	73	21	97				31.4
1885	16	29	78	17	88	69	62	63	72	56	36	68	654	34.5
1886	32	10	61	47	69	100	97	25	49	22	29	106	647	49.0
1887	6	15	61	54	142	26	106	59	17	39	62	48	635	22.0
1888	72	77	71	55	30	113	114	76	22	62	26	10	728	31.0
1889	12	78	87	98	87	146	102	49	51	109	16	22	857	72.4
1890	79	12	29	30	77	125	73	141	41	51	112	5	775	54.8
1886-90	40.2	38.4	61.8	56.8	81.0	102.0	98.4	70.0	36.0	56.6	49.0	38.2	728.4	

Neudeck bei Reichenbach i. V.

H = 350 m — (*Saale, Weisse Elster, Aubach*) — h = 1 m

1883	26	30	41	30	42	76	123	41	133	54	22	57	675	33
1884	57	34	57	44	28	150	79	75	21	108	31	78	762	27.2
1885	19	31	68	22	70	50	76	65	89	59	46	60	655	30.0
1886	32	13	46	55	51	75	93	25	42	19	29	*97*	577	52.5
1887	8	11	59	51	149	29	85	70	20	43	63	53	641	23.1
1888	75	60	62	55	23	113	74	52	32	*60*	25	13	644	38.6
1889	9	87	79	89	59	152	150	61	38	126	19	18	887	82.5
1890	73	13	34	21	84	104	58	127	28	59	101	5	707	40.2
1886-90	39.4	36.8	56.0	54.2	73.2	94.6	92.0	67.0	32.0	61.4	47.4	37.2	691.2	

Greiz

H = 276 m — (*Saale, Weisse Elster*) — h_r = 2.5 m

1867												97		
1868	42	37	56	100	38	51	44	46	22	49	133	39	657	43.6

Niederschlagshöhe

Elbe

	Jan.	Febr.	März	April	Mai	Juni	Juli	Aug.	Sept.	Okt.	Nov.	Dec.	Jahr	Tages-Max.
1869	17	71	34	19	55	60	16	33	37	44	81	55	522	38.4
1870	27	6	65	37	39	68	84	190	38	73	39	81	747	65.5
1871	27	33	13	64	46	158	109	33	35	26	17	20	581	36.1
1872	25	28	22	55	98	101	51	33	21	42	60	36	572	26.8
1873	9	38	63	50	47	109	133	51	54	40	28	14	636	67.8
1874	18	31	34	35	136	67			26	12	38	49		25.2
1875	60	35	26	25	65	116	109	45	55	115	48	65	764	33.1
1871-75	27.8	33.0	31.6	45.8	78.4	110.2			38.2	47.0	38.2	36.8		

Gera

H = 200* m (*Saale, Weisse Elster*) h_r = ? m

1859												17		
1860	10	38	37	27	63	64	110	42	54	40	22	39	546	
1861	25	18	39	16	34	97	81	59	34	7	43	38	491	
1862	28	53	34	17	114	61	132	64	14	61	23	55	656	
1863	6	15	100	46	29	128	28	46	64	40	57	57	616	
1864	18	12	17	31	43	80	56	76	59	21	24	1	438	
1865	18	56	116	12	62	32	74	87	10	24	49	14	554	
1866	12	39	25	30	49	63	95	88	28	7	72	63	571	
1867	45	51	46	83	55	28	104	5	35	51	50	23	576	
1868	40	33	48	51	53	78	55	23	21	56	75	41	574	
1869	14	65	24	14	52	53	10	51	27	45	88	46	489	
1870	18	6	54	26	38	73	53	129	30	66	17	27	537	
1871	8	11	15	58	55	162	73	35	28	21	13	17	496	
1872	22	11	10	28	103	44	63	20	26	35	105			
Summe	264	408	565	439	750	963	934	725	430	474	638	438	6544	
Jahre	13	13	13	13	13	13	13	13	13	13	13	13	12	
Mittel	20.3	31.4	43.5	33.8	57.7	74.1	71.8	55.8	33.1	36.5	49.1	33.7	540.8	
Maxim.	45	65	116	83	114	162	132	129	64	66	105	63	656	
Minim.	6	6	10	12	29	28	10	5	10	7	13	1	438	
1861-65	19.0	30.8	61.2	24.4	56.4	79.6	74.2	66.4	36.2	30.6	39.2	33.0	551.0	
1866-70	25.8	38.8	39.4	40.8	49.4	59.0	63.4	59.2	28.2	45.0	60.4	40.0	549.4	

Seifartsdorf

H = 215 m (*Saale, Weisse Elster*) h_r = 1.0 m

1890										62	97	7		

Zeitz

H = 170* m (*Saale, Weisse Elster*) h_r = 1.0 m

1881											2	17		
1882	14	14	26	26	66	100	125	77	118	57	60	57	740	36.7
1883	22	22	26	31	41	54	96	39	59	60	32	50	532	18.6
1884	41	27	41	46	43	102	81	31	24	77	43	60	616	31.5
1885	15	32	51	19	71	33	60	41	53	45	32	44	496	18.1
1886	31	9	54	67	51	55	86	10	35	38	31	73	540	50.7
1887	1	12	44	38	142	41	54	57	27	17	68	*30*	531	35.2
1888	35	47	83	53	15	84	56	61	52	73	18	8	585	36.5
1889	8	48	57	95	63	41	64	53	30	148	17	8	632	70.6
1890	64	7	27	16	39	75	77	116	19	42	91	9	582	43.5

Niederschlagshöhe

Elbe

	Jan.	Febr.	März	April	Mai	Juni	Juli	Aug.	Sept.	Okt.	Nov.	Dec.	Jahr	Tages-Max.
1881-85											33.8	45.6		
1886-90	27.8	24.6	53.0	53.8	62.0	59.2	67.4	59.4	32.6	63.6	45.0	25.6	574.0	

Heuckewalde

H = 284 m (*Saale, Weisse Elster, Schnauderbach*) h_r = 1.0 m

1890							53	103	20	50	100	8		

Zwenkau

H = 131 m (*Saale, Weisse Elster*) h_r = 2.5 m, seit 1876 = 1.5 m

1863												86		
1864	19	23	19	31	43	69	65	80	39	16	28	1	433	38.7
1865	23	38	72	13	48	34	101	55	5	18	53	17	477	24.3
1866	15	25	48	18	44	32	119	76	35	4	42	43	501	23.3
1867	44	28	31	105	48	37	90	27	27	71	29	74	611	17.5
1868	32	31	42	48	22	47	34	73	20	36	84	53	522	38.4
1869	13	56	20	22	56	72	13	43	18	45	57	39	454	17.4
1870	16	2	44	28	17	85	59	112	33	40	25	59	520	20.9
1871	33	22	16	77	61	154	85	39	33	28	14	10	572	56.4
1872	30	25	24	33	77	51	33	39	22	51	66	40	491	24.6
1873	5	26	32	44	43	52	91	40	33	24	17	13	420	31.9
1874	21	15	24	28	62	24	33	53	21	7	34	58	380	18.7
1875	44	33	36	16	61	148	79	33	50	101	87	43	731	48.5
1876	13	73	39	62	18	60	22	22	94	17	34	53	507	30.2
1877	77	57	35	27	38	30	70	108	45	28	27	14	556	33.8
1878	36	44	74	19	43	71	56	48	37	33	35	45	541	28.4
1879	52	77	22	51	21	79	50	60	54	44	76	39	625	24.1
1880	27	13	30	19	35	90	62	88	37	86	30	69	586	51.9
1881	21	21	68	17	51	94	48	112	57	51	4	15	559	29.9
1882	7	20	36	32	57	114	130	83	118	55	62	53	767	44.8
1883	31	20	22	20	47	40	122	39	59	65	27	45	537	23.3
1884	41	22	50	44	51	116	56	32	46	98	39	56	651	32.2
1885	16	26	51	23	84	37	75	48	68	48	32	59	567	41.3
1886	42	10	57	61	67	107	106	24	45	29	48	79	675	61.2
1887	2	11	37	26	140	52	54	78	27	23	75	33	558	26.6
1888	53	56	85	46	28	59	80	45	54	83	27	12	628	30.5
1889	21	62	72	105	21	84	103	60	36	168	18	20	770	80.2
1890	64	10	27	28	42	96	68	172	21	50	84	15	677	35.6
Summe	798	846	1113	1043	1325	1934	1904	1689	1134	1319	1154	1143	15316	
Jahre	27	27	27	27	27	27	27	27	27	27	27	28	27	
Mittel	29.6	31.3	41.2	38.6	49.1	71.6	70.5	62.6	42.0	48.9	42.7	40.8	568.9	
Maxim.	77	77	85	105	140	154	130	172	118	168	87	86	770	
Minim.	2	2	16	13	17	24	13	22	5	4	4	1	380	
1866-70	24.0	28.4	37.0	44.2	37.4	54.6	63.0	66.2	26.6	39.2	47.4	53.6	521.6	
1871-75	26.6	24.2	26.4	39.6	60.8	85.8	64.2	40.8	31.8	42.2	43.6	32.8	518.8	
1876-80	41.0	52.8	40.0	35.6	31.0	66.0	52.0	65.2	53.4	41.6	40.4	44.0	563.0	
1881-85	23.2	21.8	45.4	27.2	58.0	80.2	86.2	62.8	69.6	63.4	32.8	45.6	616.2	
1886-90	36.4	29.8	55.6	53.2	59.6	79.6	82.2	75.8	36.6	70.6	50.4	31.8	661.6	

Eisdorf

H = 138 m (*Saale, Weisse Elster*) h_r = 1.0 m

1890								129	15	38	76	14		

Niederschlagshöhe

Elbe

	Jan.	Febr.	März	April	Mai	Juni	Juli	Aug.	Sept.	Okt.	Nov.	Dec.	Jahr	Tages-Max.
Langenbernsdorf bei Werdau														
H = 337 m					(*Saale, Weisse Elster, Pleisse*)								h_r = 1 m	
1883	21	27	39	26	44	105	106	27	99	45	28	55	622	35
1884	59	32	58	45	25	124	89	70	22	90	54	73	741	26.0
1885	9	28	61	23	104	50	62	52	79	49	39	62	618	57.4
1886	33	12	57	58	63	61	104	18	29	21	31	100	587	45.8
1887	5	14	58	38	120	36	86	60	18	32	61	45	573	23.7
1888	55	51	66	53	25	145	71	65	37	59	25	13	665	40.8
1889	15	63	72	100	89	66	131	60	60	115	13	15	799	50.6
1890	68	9	29	22	72	92	54	172	29	51	101	6	705	56.4
1886-90	35.2	29.8	56.4	54.2	73.8	80.0	89.2	75.0	34.6	55.6	46.2	35.8	665.8	
Merane bei Glauchau														
H = 251 m					(*Saale, Weisse Elster, Pleisse*)								h_r = 1 m	
1883	24	28	42	26	36	58	100	29	100	57	20	40	560	28
1884	48	20	58	25	35	103	64	60	35	76	39	65	628	37.9
1885	8	33	56	24	88	77	108	54	77	58				
Borna														
H = 140 m					(*Saale, Weisse Elster, Pleisse, Wyhra*)								h_r = 1 m	
1890	61	10	28	21	41	104	78	109	19	40	88	13	612	54.6
Ebersbach bei Lausigk														
H = 220 m					(*Saale, Weisse Elster, Pleisse, Wyhra*)								h_r = 1 m	
1883			23	15	38	64	107	49	77	74	43	61		20
1884	37	33	44	32	31	162	53	55	39	99	44	70	699	69.9
1885	12	32	55	22	71	44	57	64	61	42	38	60	558	26.5
1886	32	10	55	46	94	80	94	21	61	20	37	*101*	651	58.9
1887	3	13	44	34	102	42	87	53	27	27	58	44	534	29.2
1888	41	44	81	40	25	54	52	73	28	71	24	13	546	34.7
1889	13	73	68	77	112	30	81	40	50	114	17	15	690	57.0
1890	51	9	29	17	42	142	78	147	25	49	91	9	689	48.3
1886-90	28.0	29.8	55.4	42.8	75.0	69.6	78.4	66.8	38.2	56.2	45.4	36.4	622.0	
Flössberg bei Borna														
H = 167 m					(*Saale, Weisse Elster, Pleisse, Wyhra*)								h_r = 1 m	
1883			21	20	37		106		71	67	42	53		21
1884	43	13	54	36	51	122	44	49	42	112	43	73	700	42.0
1885	13	38	53	21	76		85	73	68	51	40	64		
1886	42	13	57	47	65	59	86	26	53	16	42	107	613	48.8
1887	3	13	47	30	117	45	67	66	26	30	66	37	547	29.8
1888	55	49	88	41	15	58	57	56	37	84	27	12	579	24.0
1889	23	63	92	85	61	45	72	50	55	140	21	15	722	75.2
1890	65	12	22	23	109	105	91	185	19	46	81	13	771	74.0
1886-90	37.6	30.0	61.2	45.2	73.4	62.4	74.6	76.6	38.0	63.2	47.4	36.8	646.4	

Niederschlagshöhe

Elbe

Gross Zössen bei Borna

H = 134 m (*Saale, Weisse Elster, Pleisse, Wyhra*) h_r = 1 m

	Jan.	Febr.	März	April	Mai	Juni	Juli	Aug.	Sept.	Okt.	Nov.	Dec.	Jahr	Tages-Max.
1882	7	18	34	29	66	86	129	72	135	50	53	53	732	35
1883	25	27	20	15	38	25	90	35	67	74	33	46	495	19
1884	38	24	41	34	49	102	55	52	36	91	31	58	611	40.6
1885	11	35	46	20	74	43	69	47	61	43	30	55	534	27.3
1886	39	8	51	45	63	68	78	27	60	23	45	92	599	41.2
1887	2	10	42	29	113	62	64	56	26	24	61	44	533	26.3
1888	49	49	85	53	12	60	60	40	50	86	23	16	583	31.0
1889	16	59	68	85	32	58	59	48	45	130	16	15	631	68.1
1890	61	11	29	26	47	97	96	89	21	45	91	12	625	51.5
1886-90	33.4	27.4	55.0	47.6	53.4	69.0	71.4	52.0	40.4	61.6	47.2	35.8	594.2	

Leipzig I [Sternwarte]

H = 117 m (*Saale, Weisse Elster, Pleisse*) h_r = 2.5 m, seit 1876 = 1.5 m

1861												17		
1862	36	46	37	24	37	90	129	43	9	42	12	35	540	
1863	26	27	66	38	14	120	17	52	57	29	47	91	584	
1864	16	22	24	31	39	73	59	82	39	24	35	0	444	16.5
1865	22	20	47	8	29	37	71	71	6	15	56	18	400	21.0
1866	22	29	67	31	49	24	150	51	49	7	67	54	600	36.7
1867	43	44	32	120	54	27	97	21	31	73	38	83	663	22.3
1868	36	43	53	68	23	40	30	31	20	43	81	61	529	41.0
1869	20	65	29	24	50	70	14	52	27	46	72	40	509	29.1
1870	31	1	48	28	21	91	40	145	35	52	24	62	578	21.6
1871	33	33	22	94	54	166	103	29	44	39	19	8	644	55.2
1872	29	36	33	36	84	37	34	58	19	63	90	51	570	36.4
1873	10	20	46	35	46	43	117	59	48	27	25	19	495	43.1
1874	37	22	53	28	77	29	34	48	21	11	26	50	436	20.1
1875	64	39	44	29	68	120	67	37	36	111	88	51	754	28.0
1876	14	60	77	57	26	67	24	25	113	20	51	62	596	24.0
1877	60	66	50	25	34	38	69	136	42	30	31	28	609	44.6
1878	48	38	76	22	41	74	70	45	14	36	31	39	534	24.2
1879	54	68	31	57	33	72	52	58	41	64	67	48	645	36.1
1880	27	12	28	15	30	106	81	106	47	84	38	94	668	55.9
1881	20	29	100	16	86	128	47	163	65	55	10	19	738	42.4
1882	9	21	60	48	66	114	181	90	193	59	67	70	978	73.5
1883	30	27	23	18	48	38	115	54	70	91	39	58	611	28.1
1884	39	23	42	34	47	79	73	33	39	99	43	59	610	36.5
1885	22	33	51	29	81	46	100	80	61	64	40	62	669	32.3
1886	38	12	59	58	107	103	141	32	45	46	60	98	799	62.6
1887	2	14	56	62	132	69	100	72	28	26	85	39	685	35.5
1888	54	54	82	43	23	38	70	41	56	78	35	11	585	25.6
1889	26	56	77	84	36	52	73	49	39	147	20	25	684	75.0
1890	70	10	35	28	34	121	97	145	18	45	108	13	724	55.0
Summe	938	970	1448	1190	1469	2112	2255	1908	1312	1526	1405	1365	17881	
Jahre	29	29	29	29	29	29	29	29	29	29	29	30	29	
Mittel	32.3	33.4	49.9	41.0	50.7	72.8	77.8	65.8	45.2	52.6	48.4	45.5	616.4	
Maxim.	70	68	100	120	132	166	181	163	193	147	108	98	978	
Minim.	2	1	22	8	14	24	14	21	6	7	10	0	400	

Niederschlagshöhe

Elbe

	Jan.	Febr.	März	April	Mai	Juni	Juli	Aug.	Sept.	Okt.	Nov.	Dec.	Jahr	Tages-Max.
1866-70	30.4	36.4	45.8	54.2	39.4	50.4	66.2	60.0	32.4	44.2	56.4	60.0	575.8	
1871-75	34.6	30.0	39.6	44.4	65.8	79.0	71.0	46.2	33.6	50.2	49.6	35.8	579.8	
1876-80	40.6	48.8	52.4	35.2	32.8	71.4	59.2	74.0	51.4	46.8	43.6	54.2	610.4	
1881-85	24.0	26.6	55.2	29.0	65.6	81.0	103.2	84.0	85.6	73.6	39.8	53.6	721.2	
1886-90	38.0	29.2	61.8	55.0	66.4	76.6	96.2	67.8	37.2	68.4	61.6	37.2	695.4	
Leipzig II [Sternwarte]														
H = 117 m						*(Saale, Weisse Elster, Pleisse)*								h_r = 9.0 m	
1866	14	22	53	27	47	23	142	47	42	5	55	43	520	
1867	34	33	25	98	44	23	88	21	29	67	32	56	550	
1868	16	27	33	47	23	39	29	28	18	40	67	47	414	
1869	12	49	18	20	47	61	13	47	26	36	39	24	392	
1870	17	1	10	10	10	80	38	146	32	44	21	41	450	
1871	28	*29*	17	78	45	156	96	27	43	36	14	6	575	
1872	24	26	27	31	76	37	33	55	16	58	76	44	503	
1873	7	13	31	31	41	41	113	57	45	26	22	15	442	
1874	28	16	42	22	64	27	61	43	19	10	21	29	352	
1875	54	22	28	21	60	111	64	36	35	104	73	31	639	
Summe	234	238	284	385	457	598	647	507	305	426	420	336	4837	
Jahre	10	10	10	10	10	10	10	10	10	10	10	10	10	
Mittel	23.4	23.8	28.4	38.5	45.7	59.8	64.7	50.7	30.5	42.6	42.0	33.6	483.7	
Maxim.	54	49	53	98	76	156	142	146	45	104	76	56	639	
Minim.	7	1	10	10	10	23	13	21	16	5	14	6	352	
1866-70	18.6	26.4	27.8	40.4	34.2	45.2	62.0	57.8	29.4	38.4	42.8	42.2	465.2	
1871-75	28.2	21.2	29.0	36.6	57.2	74.4	67.4	43.6	31.6	46.8	41.2	25.0	502.2	
Glasten bei Lausigk														
H = 182 m						*(Saale, Weisse Elster, Parthe)*								h_r = 1 m	
1883			26	22	39	42	93	39	66	69	43	64		22
1884	50	33	52	38	49	133	50	48	39	112	44	83	731	60.2
1885	14	36	53	27	77	39	62	79	62	56	41	57	603	29.0
1886	34	14	55	51	115	76	99	34	38	27	45	*109*	697	53.0
1887	3	17	50	37	120	43	80	79	23	32	59	51	594	43.0
1888	45	65	99	39	18	53	59	82	35	83	30	21	629	42.0
1889	36	67	74	89	101	46	50	55	59	104	43	7	731	70.2
1890	84	12	39	26	66	169	80	105	18	55	96	11	761	59.1
1886-90	40.4	35.0	63.4	48.4	84.0	77.4	73.6	71.0	34.6	60.2	54.6	39.8	682.4	
Naunhof bei Leipzig														
H = 132 m						*(Saale, Weisse Elster, Parthe)*								h_r = 1 m	
1883			24	22	38	25	118	35	56	72	44	62		24
1884	50	31	41	40	41	109	47	66	33	107	27	69	661	52.4
1885	18	25	43	19	62	31	73	35		44	48	63		
1886	35	16		41	73	103	104	58	47	32	54	*102*		41.1
1887	1	14	43	31	105	34	71	60	23	27	61	44	514	38.0
1888	35	51	83	29	18	47	61	44	64	67	30	8	537	32.0
1889	17	57	76	81	53	75	72	61	33	143	15	17	700	77.0
1890	58	8	36	26	42	93	90	114	19	37	75	6	604	31.4
1886-90	29.2	29.2		41.6	58.2	70.4	79.6	67.4	37.2	61.2	47.0	35.4		

Niederschlagshöhe

Elbe

	Jan.	Febr.	März	April	Mai	Juni	Juli	Aug.	Sept.	Okt.	Nov.	Dec.	Jahr	Tages-Max.
Gohlis bei Leipzig (*Saale, Weisse Elster*)														
H = 110 m													h_r = 2.6 m	
1868	52	43	53	68	24	48	41	28	19	39	79	51	545	
1869	18	57	32	14	41	69	17	55	23	44	65	46	481	
1870	28	6	47	28	21	98	35	116	38	70	22	56	565	
1871	32	33	16	84	36	166	108	31	52	36	19	8	621	
1872	34	37	37	34	74	39	31	58	24	62	77	42	549	
1873	9	25	49	36	46	56	93	42	42	32	22	17	469	
1874	48	14	60	33	78	29	39	52	19	11	26	50	459	
1875	64	32	35	19	49	122	49	30	35	99	48	56	638	
1877					44	29	69	105	43	36	31	27		
1878	51	36	79	29	38	78	69	47	15	40	28	39	549	29.7
1879	47	73	31	51	43	78	48	54	44	64	76	44	653	23.8
1880	28	14	30	20	18	98	48	90	45	75	36	89	591	56.0
Summe	411	370	469	416	512	910	647	708	399	608	529	525	6120	
Jahre	11	11	11	11	12	12	12	12	12	12	12	12	11	
Mittel	37.4	33.6	42.6	37.8	42.7	75.8	53.9	59.0	33.2	50.7	44.1	43.8	554.6	
Maxim.	64	73	79	84	78	166	108	116	52	99	79	89	653	
Minim.	9	6	16	14	18	29	17	28	15	11	19	8	459	
1871–75	37.4	28.2	39.4	41.2	56.6	82.4	64.0	42.6	34.4	48.0	38.4	34.6	547.2	
Wessmar (*Saale, Weisse Elster*)														
H = 109 m													h_r = 1.0 m	
1890				27	39	87	71	78	12	30	78	10		
Halle a. S. I (*Saale*)														
H = 82* m													h_r = 8.8 m	
1851	12	19	34	68	51	60	89	17	114	33	16	13	526	*50.2*
1852	36	70	14	21	78	44	6	28	23	16	64	28	428	24.5
1853	31	32	45	50	69	163	47	60	36	29	36	19	617	40.4
1854	7	32	25	21	48	144	*82*	62	13	56	*11*	81	*582*	*67.7*
1855	30	39	19	25	63	56	165	28	16	34	9	13	497	21.1
1856	18	41	8	22	95	141	18	60	45	15	48	26	537	27.0
1857	22	1	17	64	28	8	108	85	10	25	9	13	390	51.8
1858	13	3	5	7	61	39	167	112	24	32	19	30	512	64.3
1859	19	36	26	68	38	28	25	55	33	20	23	32	403	15.9
1860	25	35	30	31	44	56	132	59	36	23	17	52	540	60.1
1861	36	5	30	16	44	131	37	60	38	9	46	32	484	33.0
1862	46	24	59	33	27	52	145	58	20	35	5	49	553	27.9
1863	17	17	72	28	40	108	16	60	40	21	43	66	528	17.7
1864	13	15	21	19	37	62	72	74	28	14	34	3	392	21.4
1865	18	24	74	10	26	33	65	53	9	17	42	17	388	22.2
1866	15	22	47	56	55	41	97	50	31	3	34	44	495	24.7
1867	41	35	30	94	39	56	73	14	25	74	27	62	570	14.9
1868	42	22	39	39	11	79	32	15	20	48	33	29	409	52.6
1869	15	44	23	14	30	52	10	44	13	39	55	65	404	23.2
1870	18	1	35	22	16	82	42	116	26	46	19	77	500	30.9
1871	70	13	21	29	17	147	29	10	26	22	14	14	412	59.3
1872	28	15	40	25	49	29	27	31	8	42	94	40	428	31.8

Niederschlagshöhe

Elbe

	Jan.	Febr.	März	April	Mai	Juni	Juli	Aug.	Sept.	Okt.	Nov.	Dec.	Jahr	Tages-Max.
1873	10	28	52	25	48	25	76	34	28	17	16	6	365	23.4
1874	17	7	23	17	77	26	54	40	18	12	19	101	411	42.3
1875	44	11	12	34	52	112	140	25	12	127	148	5	722	37.3
1876	1	34	29	67	20	86	48	18	57	14	37	24	435	42.2
1877	63	39	16	26	46	24	70	71	28	20	25	17	445	33.8
1878	20	12	71	23	51	80	33	21	8	13	24	23	379	57.8
1879	23	85	15	12	25	136	45	37	47	51	63	13	552	36.9
1880	27	12	27	12	17	122	50	60	32	91	19	65	534	60.3
1881	4	12	55	12	57	48	46	85	52	72	4	11	458	33.8
1882	5	4	36	24	39	59	206	44	78	27	23	48	593	89.1
1883	12	12	18	19	35	26	95	43	44	57	18	38	417	32.8
1884	24	21	31	36	53	74	91	22	41	63	31	45	532	34.4
1885	13	19	30	26	87	64	63	35	36	49	36	36	494	29.3
1886	19	16	42	43	81	73	80	31	23	21	39	78	546	32.1
1887	2	6	35	36	63	36	76	59	17	16	52	28	426	34.0
1888	28	42	67	64	29	34	42	27	23	75	38	9	478	26.8
1889	21	40	43	70	46	17	41	21	23	142	19	20	503	57.5
1890	58	11	23	31	60	102	57	95	14	34	80	13	578	41.3
Summe Jahre	963 40	956 40	1339 40	1339 40	1852 40	2755 40	2797 40	1919 40	1215 40	1554 40	1389 40	1385 40	19463 40	
Mittel	24.1	23.9	33.5	33.5	46.3	68.9	69.9	48.0	30.4	38.8	34.7	34.6	486.6	
Maxim.	70	85	74	94	95	163	206	116	114	142	148	101	722	
Minim.	1	1	5	7	11	8	6	10	8	3	4	3	365	
1851-55	23.2	38.4	27.4	37.0	61.8	93.4	77.8	39.0	40.4	33.6	27.2	30.8	530.0	
1856-60	19.4	23.2	17.2	38.4	53.2	54.4	90.0	74.2	29.6	23.0	23.2	30.6	476.4	
1861-65	26.0	17.0	51.2	21.2	34.8	77.2	67.0	61.0	27.0	19.2	34.0	33.4	469.0	
1866-70	26.2	24.8	34.8	45.0	30.2	62.0	50.8	47.8	23.0	42.0	33.6	55.4	475.6	
1871-75	33.8	14.8	29.6	26.0	48.6	67.8	65.2	28.0	18.4	44.0	58.2	33.2	467.6	
1876-80	26.8	36.4	31.6	28.0	31.8	89.6	49.2	41.4	34.4	37.8	33.6	28.4	469.0	
1881-85	11.6	13.6	34.0	23.4	54.2	54.2	100.2	45.8	50.2	53.6	22.4	35.6	498.8	
1886-90	25.6	23.0	42.0	48.8	55.8	52.4	59.2	46.6	20.0	57.6	45.6	29.6	506.2	

Halle a. S. II

H = 82 m (*Saale*) Filialstation der Talsperren-Station h_r = 1 m

1883											17	27		
1884	24	21	29	33	53	70	89	20	41	60	29	49	518	35.4
1885	15	24	29	22	81	63	53	29	39	52	31	39	477	*31.4*
1886	21	15	39	44	77	71	75	35	23	21	33	52	506	*29.7*
1887	2	8	37	29	58	39	77	58	19	14	55	24	420	32.6
1888	33	37	68	68	33	41	41	29	20	73	39	9	491	*22.8*
1889	16	42	30	68	46	8	35	19	23	114	13	19	433	43.4
1890	52	7	24	26	50	101	59	82	9	31	71	10	522	35.6
1886-90	24.8	21.8	39.6	47.0	52.8	52.0	57.4	44.6	18.8	50.6	42.2	22.8	474.4	

Kröllwitz

H = 82 m (*Saale*) h_r = 1.1 m

1882								46	87	30	41	50		
1883	20	16												

Niederschlagshöhe

Elbe

	Jan.	Febr.	März	April	Mai	Juni	Juli	Aug.	Sept.	Okt.	Nov.	Dec.	Jahr	Tages-Max.
Eisleben (*Saale, Sulza*)														
H = 122 m													h_r = 1 m	
1887							66	42	29	19	48	44		
1888	22	40	92	42	20	55	45	29	27	77	40	7	496	27.6
1889	10	45	24	50	66	92	52	30	12	115	14	21	531	62.5
1890	62	9	18	18	102	61	70	131	11	44	70	10	606	63.8
Querfurt (*Saale, Sulza, Weida*)														
H = 179* m													h_r = 1.0 m	
1890							64	53	9	43	81	10		
Erdeborn (*Saale, Sulza*)														
H = 115 m													h_r = 1.0 m	
1881							38	85	47	66	5	17		
1882	8	12	40	17	33	67	216	59	98	45	61	46	702	58.1
1883	21	12	14	22	43	19	44	28	43	46	21	48	361	21.8
1884	35	15	41	47	45	95	102	16	26	58	22	62	564	26.4
1885	18	27	23	19	41	42	68	23	38	50	32	34	415	35.8
1886	24	20	29	41	82	74	57	77	13	23	32	62	534	35.0
1887	1	7	45	17	78	34	95	41	26	19	44	37	444	52.0
1888	16	41	82	55	20	28	39	32	24	88	40	6	471	25.2
1889	7	30	26	69	62	67	39	27	13	120	11			53.0
Höhnstedt (*Saale, Sulza*)														
H = 130 m													h_r = 1.0 m	
1890					62	69	50	62	7	38	67	9		
Teutschenthal (*Saale, Sulza*)														
H = 110* m													h_r = 1.0 m	
1881							48	79						
1882				27	48	80	192	40	36	36	23	33		66.3
1883	16	6		13	36		54		39	53	19			
1884	31	17	45	42	45	72	114	16	48	55				
1885	13	25	34	17	65	82	71	32	32	40	57			39.0
1886				39	93	73	62		13	15	33			
Salzmünde (*Saale, Sulza*)														
H = 95* m													h_r = 2.6 m	
1861	14	5	30	12	39	144	30	39	44	9	52	26	444	
1862	24	25	22	34	26	68	125	43	35	19	13	40	474	
1863	21	25	44	22	15	94	21	35	47	18	43	40	425	
1864	29	22	27	24	57	104	113	114	42	18	38	2	590	
Wettin (*Saale*)														
H = 70 m													h_r = 1.0 m	
1890			15	22	78	68	54	105	9	31	63	13		

Niederschlagshöhe

Elbe

	Jan.	Febr.	März	April	Mai	Juni	Juli	Aug.	Sept.	Okt.	Nov.	Dec.	Jahr	Tages-Max.
Gerbstedt														
H = 150 m						(*Saale, Schlenze*)								h_r = 1.0 m
1881										76	6	13		
1882	6	15	37	23	47	61	217	50	127	43	36	48	710	55.7
1883	20	19	14	25	35	37	32	28	35	55	16	34	350	22.0
1884	18	13	44	67	43	58	102	17	36	62	27	53	540	27.0
1885	23	32	38	22	52	28	81	51	46	50	36	32	491	28.0
1886	24	22	40	67	74	123	55	56	34	13	35	90	633	36.5
1887	4	6	42	18	77	32	62	43	16	23	58	34	415	19.8
1888	38	50	71											
Belleben														
H = 115 m						(*Saale, Schlackenbach*)								h_r = 1.0 m
1890					37	54	50	70	14	34	70	15		
Gross Wirschleben														
H = 65* m						(*Saale*)								h_r = 1.0 m
1881								92	56	76	6	9		
1882	5	11	30	11	33									
Wippra														
H = 215 m						(*Saale, Wipper*)								h_r = 1.0 m
1890							53	79	4	59	88	9		
Kloster-Mansfeld														
H = 245 m						(*Saale, Wipper*)								h_r = 0.8 m
1887								43	21	20	53	33		
1888	26	57	85	40	13	86	59	34	21	93	30	8	552	34.5
1889	11	53	33	55	82	111	63	30	16	115	19	19	607	59.2
1890	40	11	17	23	34	64	49	80	12	43	78	12	463	28.3
Horbeck														
H = 360* m						(*Saale, Wipper, Eine*)								h_r = 1.0 m
1881						71	26	162	55	115	11	26		*48.3*
1882	15	17	70	41	53	83	307	59	145	60	71	59	980	107.9
1883	37	7	20	30	39	30	59	40	56	52	55	77	502	32.3
1884	49	29	37	48	33	99	124	33	21	98	58	55	684	31.6
1885	23	20	61	23	66	25	65	52	36	61	27	52	511	37.2
1886	23	20		58	47	109	46	41		22	41	48		*39.8*
Aschersleben														
H = 113 m						(*Saale, Wipper, Eine*)								h_r = 1.5 m
1881						74	51	117	53		6	20		
1882	6	13	31	39	51	54	260	51	88	37	29	21	680	71.7
1883	19	24	17											

Niederschlagshöhe

Elbe

	Jan.	Febr.	März	April	Mai	Juni	Juli	Aug.	Sept	Okt.	Nov.	Dec.	Jahr	Tages-Max.
Warmsdorf														
H = 92 m						(*Saale, Wipper*)							h_r = 1.0 m	
1881						63	40	102	40	90	7	10		
1882	6	11	31	30	66	63	227	46	164	32	30	29	735	59.3
1883	12	18	9	15	35	46	60	36	44	48	24	26	373	19.4
1884	*19*	12	31	44	47	85	88	17	46	64	26	55	534	
1885	21	23	28	23	53	45	52	74	31	39	56	20	465	32.8
1886	24	19	28	69	38	99	47	36	47	18	37	48	510	24.4
1887	1	5	37	21	74	24	78	26	11	21	48	25	371	23.9
1888	*16*	52	81	46	6	47	39	21	25	83	32	6	454	35.0
1889	19	33	30	32	78	56	57	36	20	133	7	23	524	68.0
1890	38	14	14	28	43	53	42	51	9	38	56	8	394	21.3
1881-85						60.4	93.4	55.0	65.0	54.6	28.6	28.0		
1886-90	19.6	24.6	38.0	39.2	47.8	55.8	52.6	34.0	22.4	58.6	36.0	22.0	450.6	
Bernburg														
H = 80.7 m						(*Saale*)							h_r = 2.6 m, seit 1881 1.1 m	
1864												2		
1865	22	23	72	10	21	45	16	90	3	26	52	14	394	30.3
1866	10	21	35	65	52	43	81	36	30	2	39	48	462	
1867	44	27	33	78	29	23	55	30	14	47	24	75	479	21.6
1868	38	23	40	52	26	51	55	19	50	57	53	52	516	
1869	26	40	27	25	33	53	18	48	25	29	60	39	423	
1870	18	2	38	41	13	51								
1871	20	30	17	78	33	169	56	35	39	33	19	9	538	
1872	25	31	28	18	65	23	37	27	15	57	97	26	449	
1873	8	23	28	40	50	13	76	74	40	42	19	16	429	
1874	28	7	22	36	74	29	13	34	14	12	11			
1875	42	14	26	18	37	74	33	17	30	120	87	30	528	
1876	15	48	45	55	17	51	43	36	84	14	25	37	470	
1877	64	51	29	24	49	19	66	49	40	31	23	28	473	
1878	36	28	71	16	29	72	55	50	29	24	39	46	495	
1881					26	52	14	119	52	76	4	10		
1882									123	33	41	44		
1883	13	18	14	12	37	25	70	34	46	50	24	32	375	20.5
1884	31	15	27	44	73	101	108	17	49	76	51	74	666	35.3
1885	16	26	29	32	41	27	88	104	35	44	41	19	502	39.7
1886	23	19	33	53	46	96	56	29	38	21	41	75	530	33.4
1887	1	5	44	26	77	37	62	43	16	22	47	47	427	17.4
1888	43	40	85	49	15	20	55	15	19	91	31	7	470	32.2
1889	17	44	42	50	60	61	100	34	20	107	10	29	574	39.9
1890	45	15	19	33	96	88	52	48	18	33	70	9	526	35.5
Summe	585	550	804	855	999	1223	1109	988	829	1047	908	768	9726	
Jahre	22	22	22	22	23	23	22	22	23	23	23	23	20	
Mittel	26.6	25.0	36.5	38.9	43.4	53.2	55.0	44.9	36.0	45.5	39.5	33.4	477.9	
Maxim.	64	51	85	78	96	169	108	119	123	120	97	75	666	
Minim.	1	2	14	10	13	13	13	15	3	2	4	2	375	
1866-70	27.2	22.6	34.6	52.2	30.6	44.2								
1871-75	24.6	21.0	24.2	38.0	51.8	61.6	43.0	37.4	27.6	52.8	46.6			
1881-85									61.0	55.8	32.2	35.8		
1886-90	25.8	24.6	44.6	42.2	58.8	60.4	65.0	33.8	22.2	54.8	39.8	33.4	505.4	

Niederschlagshöhe

Elbe

	Jan.	Febr.	März	April	Mai	Juni	Juli	Aug.	Sept.	Okt.	Nov.	Dec.	Jahr	Tages-Max.
Landsberg (*Saale, Fuhne*)														
H = 143 m													h_r = 1.0 m	
1881									58	51	3	11		
1882	4	14	36	23	33	81	195	48	70					
Frassdorf bei Quellendorf (*Saale, Fuhne*)														
H = 83* m													h_r = 2.0 m	
1881										62	11	6		
1882	16	14	44	39	36	50	218	67	60	44	44	28	660	70.4
1883	16	15	11	15	23	28	130	20	46	80	27			49.7
1884	40	23	32	40	64	76	59	37	57	82				*21.4*
1885	9	20	30	39	58	80	88	101	37	47	37	35	581	32.2
1886	20													
Quellendorf (*Saale Fuhne*)														
H = 78* m													h_r = 1.0 m	
1882	13	15	34	35	37	64	199	67	54	48	32	52	650	55.7
1883	16	8	9	*15*	13	32	107	28	40	77	28	34	407	30.5
1884	37	24	24	40	51	76	49	37	50	82	36	63	569	23.6
1885	18	25	24	39	50	64	75	122	29	49	33	32	560	45.2
1886	27	11	22	35	77	72	56	21	12					
Brachstedt (*Saale, Fuhne*)														
H = 110 m													h_r = 1.0 m	
1881					47	45	34	117	52	61	8	17		
1882	11	15	34	28	44	62	185		57	32	56	54		
1883	18	21	15	10	50	53	116	42	42	75	30	41	513	32.8
1884	29	23	24	44	49	62	85	27	54	102	46	67	612	25.0
1885	25	8	31	34	107	46	87	44	42	55	44	42	565	48.5
1886	28	15	44	58	95	75	62	51	27	20	46	77	598	37.5
1887	2	12	40	46	90	43	47	34	22	25	63	42	466	26.2
1888	42	49	90	64	16	39	41	29	23	104	44	12	553	28.7
1889	22	47	59	72	88	68	44	35	36	157	13	34	675	61.5
1890	50	16	27	38	43	102	66	131	15	33	89	18	628	50.0
1881-85						53.6	101.4		49.4	65.0	36.8	44.2		
1886-90	28.8	27.8	52.0	55.6	66.4	65.4	52.0	56.0	24.6	67.8	51.0	36.6	584.0	
Kösseln (*Saale, Fuhne*)														
H = 80* m													h_r = 1.0 m	
1881												14		
1882	7	13	43	31	39	65	238	43	84	39	52	40	694	83.6
1883	24	18	13	16	36	56	67	36	33	72	23	40	434	28.1
1884	22	16	23	47	71	73	109	34	55	66	40	62	618	40.9
1885	19	23	32	28	41	52	75	73	44					
Glauzig (*Saale, Fuhne*)														
H = 80 m													h_r = 1.0 m	
1881								130	48	83	6	18		
1882	10	22	50	32	32	63	276	57	85	46	54	46	773	90.1

Niederschlagshöhe

Elbe

	Jan.	Febr.	März	April	Mai	Juni	Juli	Aug.	Sept.	Okt.	Nov.	Dec.	Jahr	Tages-Max.
1883	28	22	18	18	44	69	82	38	47	94	32	49	541	38.3
1884	33	21	34	68	74	74	122	38	70	87	55	82	758	38.8
1885	20	35	42	40	53	49	82	89	55	66	44	44	619	24.4
1886	26	13	41	69	83	115	71	48	35	26	64	79	670	45.8
1887	2	11	41	41	68	50	66	50	19	34	71	44	497	29.7
1888	55	53	103	79	18	39	73	25	22	119	53	13	652	44.5
1889	19	51	67	72	49	67	70	32	29	168	14	35	673	61.7
1890	54	16	22	46	47	69	69	96	16	44	95	14	588	41.0
1881-85								70.4	61.0	75.2	38.2	47.8		
1886-90	31.2	28.8	54.8	61.4	53.0	68.0	69.8	50.2	24.2	78.2	59.4	37.0	616.0	

Gröbzig

H = 75 m (*Saale, Fuhne*) h_r = 1.0 m

1881								116	46	72	6	13		
1882	14	22	64	39	64	87	228	59	97	65	58	44	841	74.3
1883	28	20	18	22	55	41	95	36	47	89	33	49	533	35.3
1884	34	21	38	68	59	112	139	19	65	92	47	77	771	50.4
1885	23	33	46	37	72	44	79	85	58	52	*43*	*44*	*616*	26.3
1886	30	13	37	68	117	100	70	34	44	17	55	44	629	48.3
1887	1	4	47	43	76	58	73	33	17	36	59	45	492	26.8
1888	46	32	82	75	11	43	84	27	33	121	56	7	617	39.6
1889	25	55	83	70	90	99	65	27	24	160	12	32	742	57.3
1890	69	18	30	41	54	80	56	64	19	40	113	25	609	45.0
1881-85								63.0	62.6	74.0	*37.4*	*45.4*		
1886-90	34.2	24.4	55.8	59.4	69.6	76.0	69.6	37.0	27.4	74.8	59.0	30.6	617.8	

Köthen

H = 83 m (*Saale, Fuhne, Ziethe*) h_r = 1.0 m

1881							22	109	46	75	7	15		
1882	12	15	40	26	45	57	160	71	41	37	53	44	601	51.5
1883	21	12	13	12	19	19	74	23	48	56	22	37	356	28.1
1884	35	21	29	44	48	53	61	31	34	64	61	71	552	21.4
1885	18	26	26	29	49	42	64	93	45	58	38	31	519	19.7
1886	21	10	32	73	50	83	56	28	24	16	42	44	479	35.5

Klein Paschleben

H = ? m (*Saale, Fuhne, Ziethe*) h_r = 1.0 m

1881									49	72	5	13		
1882	11	14	35	28	40	48	189	51	50	33	33	31	563	67.2
1883	14	13	10	14	32	50	93	23	44	57	24	39	413	30.0
1884	31	18	26	46	42	71	103	25	46	71	56	47	582	27.5
1885	21	19	26	35	37	30	64	73	33	41	46	19	444	22.1
1886	8	5	7	60	128	99	56	36			44	42		

Schierke

H = 620 m (*Saale, Bode, Kalte Bode*) h_r = 1.0 m

1882										60	254	113		*95.5*
1883	119	27	70	80	75			50	73	121	139			
1884	202	82	104	66	74	109	148	54	60	266	108	288	1561	52.2
1885	74	77	90	25	124	*60*	72	160	90	178	74	73	1097	

Niederschlagshöhe

Elbe

	Jan.	Febr.	März	April	Mai	Juni	Juli	Aug.	Sept.	Okt.	Nov.	Dec.	Jahr	Tages-Max.
1886	79	32	92	89	86	214	81	98	35	52	112	211	1181	39.6
1887	6	22	105	70	125	32	138	75	87	90	100	162	1012	33.6
1888	90	114	241	70	30	52	143	109	27	190	144	45	1255	66.8
1889	25	244	104	47	69	55	149	83	110	138	57	84	1165	44.2
1890	221	21	74	72	64	85	124	121	13	126	163	*10*	1094	58.2
1886-90	84.2	86.6	123.2	69.6	74.8	87.6	127.0	97.2	54.4	119.2	115.2	102.4	1141.4	

Elend

H = 520 m (*Saale, Bode, Kalte Bode*) h_r = 1.0 m

1881												51		
1882	59	69	98	51	40	145	168	136	178	44	197	100	1285	74 5
1883	73	23	40	40										
1889	5	269	151	123										

Braunlage

H = 550 m (*Saale, Bode, Warme Bode*) h_r = 1.6 m

1878						97	133	148	65	78	70	89		
1879	120	10	67	104	36	129	165	81	25	116	134	100	1087	43.2
1880	49	89	86	56	24	202	128	79	45	147	119	293	1317	39.7
1881	56	107	183	37	30	64	75	146	65	132	63	55	1013	49.2
1882	67	62	108	66	43	191	159	160	129	55	252	110	1402	53.9
1883	91	34	51	31	66	50	138	80	57	102	143	175	1018	35.5
1884	177	78	40	42	86	88	180	31	53	232	123	258	1388	48.2
1885	27	57	70	19	115	58	84	142	80	157	133	44	986	40.2
1886	77	48	62	46	88	175	60	67	38	42	83	149	935	30.8
1887	9	25	92	44	86	21	157	59	50	67	65	171	846	40.8
1888	65	97	246	54	19	50	147	79	18	149	148	45	1117	67.3
1889	28	302	112	54	60	127	137	90	110	93	50	101	1264	56.7
1890	200	19	82	62	71	81	140	119	12	124	162	7	1079	60.9
Summe	966	928	1199	615	724	1333	1703	1281	747	1494	1545	1597	13452	
Jahre	12	12	12	12	12	13	13	13	13	13	13	13	12	
Mittel	80.5	77.3	99.9	51.2	60.3	102.5	131.0	98.5	57.5	114.9	118.8	122.8	1123.8	
Maxim.	200	302	246	104	115	202	180	160	129	232	252	293	1402	
Minim.	9	10	40	19	19	21	60	31	12	42	50	7	848	
1881-85	83.6	67.6	90.4	39.0	68.0	90.2	127.2	111.8	76.8	135.6	142.8	128.4	1161.4	
1886-90	75.8	98.2	118.8	52.0	64.8	90.8	128.2	82.8	45.6	95.0	101.6	94.6	1048.2	

Tanne

H = 460 m (*Saale, Bode, Warme Bode*) h_r = 1.0 m

1882			82	63	39	154	159	131	136	67	187	82		59.7
1883	82	23	40	35	56	32	79	51	66	90	111	154	819	36.6
1884	164	58	46	46	66	73	112	75	35	209	80	191	1155	43.2
1885	46	49	69	14	99	57	85	85	61	143	76	71	855	49.0
1886	60	51	53	77	66	138	60	86	26	44	82	142	885	41.5
1887	7	15	81	45	88	19	114	59	44	49	76	104	701	28.4
1888	30	72	179	50	16	41	85	77	24	128	118	32	852	46.2
1889	20	110	59	51	57	43	123	98	87	82	47	69	846	21.6
1890	186	14	56	55	70	60	116	94	9	100	121	11	892	44.3
1886-90	60.6	52.4	85.6	55.6	59.4	60.2	99.6	82.8	38.0	80.6	88.8	71.6	835.2	

Niederschlagshöhe

Elbe

	Jan.	Febr.	März	April	Mai	Juni	Juli	Aug.	Sept.	Okt.	Nov.	Dec.	Jahr	Tages-Max.
Königshof														
H = 450 m					(*Saale, Bode*)								h_r = 1.0 m	
1883					48	54	97	57	67	100	111	154		35.1
1884	146	30	60	53	38	88	98	39	28	141	60	137	918	50.3
1885	46	45	63	20	82	32	120	70	40	129	41	63	751	43.0
Rübeland														
H = 420 m					(*Saale, Bode*)								h_r = 1.4 m	
1882			54	48	46	91	174	62	148	48	101	53		78.2
1883	48	15	25	54	44	39	104	40	46	52	69	105	641	38.0
1884	114	36	52	57	72	85	151	23	29	150	57	149	975	65.0
1885	49	46	63	21	74	45	85	92	57	102	39	37	710	29.9
1886	35	34	45	61	51	121	49	72	21	17	49	131	686	29.4
1887	7	8	68	31	90	20	109	63	28	41	89	76	630	33.3
1888	35	70	151	57	26	69	55	46	16	130	53	10	718	41.3
1889	13	116	55	44	73	59	109	52	37	128	26	33	745	39.1
1890	134	18	40	43	40	70	66	100	2	87	112	15	727	43.2
1886-90	44.8	49.2	71.8	47.2	56.0	67.8	77.6	66.6	20.8	80.6	65.8	53.0	701.2	
Hasselfelde														
H = 460* m					(*Saale, Bode, Rappbode*)								h_r = 1.2 m	
1882				48	34	105	175	75	153	50	121	58		69.9
1883	57	17	23	37	45	32	81	31	46	73	82	102	626	22.4
1884	89	43	49	45	55	74	69	50	32	150	54	124	834	25.6
1885	38	37	61	20	94	60	66	163	50	121	46	52	808	100.8
1886	36	39	43	74	84	128	45	84	19	35	67	120	774	35.5
1887	5	8	69	26	94	18	119	55	36	51	67	81	629	29.0
1888	28	61	146	53	26	45	47	58	20	161	81	22	748	57.8
1889	13	116	36	34	67	29	98	59	59	105	44	39	699	29.6
1890	128	9	42	37	67	53	72	91	4	71	102	12	688	41.6
1886-90	42.0	46.6	67.2	44.8	67.6	54.6	76.2	69.4	27.6	84.6	72.2	54.8	707.6	
Allrode														
H = 460 m					(*Saale, Bode, Suppbode*)								h_r = 1.5 m	
1879						76	94	55	53	62	87	26		
1880	8	47	45	46	31	152	107	119	40	126	44	159	924	
1881	26	56	86	20	24	70	74	134	50	109	25	27	701	
1882	24	27	62	45	43	106	221	83	178	48	99	51	987	85.9
1883	39	16	16	49	38	25	57	40	44	70	67	84	545	21.7
1884	87	32	63	54	50	80	102	58	24	111	55	126	842	30.0
1885	43	44	63	34	95	43	37	88	45	94	46	46	678	30.6
1886	29	36	29	69	44	139	41	90	19	30	72	91	689	47.2
1887	5	9	59	30	82	18	128	93	35	52	96	78	685	33.7
1888	30	53	127	54	21	53	45	72	19	144	50	16	684	55.0
1889	12	66	40	44	60	55	102	54	30	101	36	35	635	32.5
1890	106	11	35	31	39	52	73	90	5	74	100	10	626	38.4
Summe	409	397	625	476	527	869	1081	976	542	1021	777	749	7996	
Jahre	11	11	11	11	11	12	12	12	12	12	12	12	11	
Mittel	37.2	36.1	56.8	43.3	47.9	72.4	90.1	81.3	45.2	85.1	64.8	62.4	722.6	

Niederschlagshöhe

Elbe

	Jan.	Febr.	März	April	Mai	Juni	Juli	Aug.	Sept.	Okt.	Nov.	Dec.	Jahr	Tages-Max.
Maxim.	106	66	127	69	95	152	221	134	178	144	100	159	987	
Minim.	5	9	16	20	21	18	37	40	5	30	25	10	545	
1881-85	43.8	35.0	58.0	40.4	50.0	64.8	98.2	80.6	68.2	86.4	58.4	66.8	750.6	
1886-90	36.4	35.0	58.0	45.6	49.2	63.4	77.8	79.8	21.6	80.2	70.8	46.0	663.8	
Todtenrode														
H = 425 m						(*Saale, Bode, Silberbach*)								h_r = 1.5 m	
1878						60	56	83	18	63	61	98		
1879	117	129	27	96	68	77	91	46	61	70	108	27	917	58.2
1880	18	39	48	36	49	167	92	108	32	134	53	134	910	41.2
1881	31	41	85	25	44	58	48	109	51	103	22	33	650	35.9
1882	20	29	56	40	49	88	227	72	107	54	81	44	867	89.4
1883	45	19	55	41	50	30	67	38	65	59	56	80	605	27.9
1884	85	32	41	50	72	80	103	28	24	122	36	100	773	29.8
1885	54	35	51	21	83	41	83	117	57	96	33	35	706	61.2
1886	28	33	44	76	60	155	50	84	19	22	55	*84*	710	40.4
1887	4	3	55	26	97	17	131	91	24	42	81	64	635	41.0
1888	31	65	120	59	14	52	35	60	19	151	45	18	669	68.0
1889	17	*110*	49	43	104	117	90	66	32	124	31	29	812	47.2
1890	112	19	31	28	53	61	72	91	7	53	109	8	644	42.4
Summe	562	554	662	541	743	1003	1145	993	516	1093	771	754	8898	
Jahre	12	12	12	12	12	13	13	13	13	13	13	13	12	
Mittel	46.8	46.2	55.2	45.1	61.9	77.2	88.1	76.4	39.7	84.1	59.3	58.0	738.0	
Maxim.	117	129	120	96	104	167	227	117	107	151	109	134	917	
Minim.	4	3	27	21	14	17	35	28	7	22	22	8	605	
1881-85	47.0	31.2	57.6	35.4	59.6	59.4	105.6	72.8	60.8	86.8	45.6	58.4	720.2	
1886-90	38.4	46.0	59.8	46.4	65.6	80.4	75.6	78.4	20.2	78.4	64.2	40.6	694.0	
Thale a. Harz														
H = 170* m						(*Saale, Bode*)								h_r = 1.0 m
1881											*14*	25		
1882	20	38												
Georgshöhe														
H = 360 m						(*Saale, Bode*)								h_r = 1 m
1881							42	81	51	135	17	18		
1882	13	13	46	33	34	79	217	53	124	76	100	33	821	67.2
1883	20	15	28	22	61	24	86	28	75	126	144	119	748	32.7
1884	91	12	26	51	25?	68	106	23	33	81	19	34?	569?	28.7
1885	12													
Gernrode a. Harz														
H = 225* m						(*Saale, Bode, Quarmquebach*)								h_r = 1.0 m	
1881							34	83	46	99	11	31		
1882	9	20	43	32	45	66	196	41	101	57	53	37	700	51.7
1883	27	13	24	29	51	21	38	23	46	46	41	63	422	25.8
1884	44	19	43	51	28	76	106	37	58	86	35	76	659	35.8
1885	52	38	56	22	57	47	62	54	44	65	26	29	552	22.7

Niederschlagshöhe

Elbe

	Jan.	Febr.	März	April	Mai	Juni	Juli	Aug.	Sept.	Okt.	Nov.	Dec.	Jahr	Tages-Max.
1886	25	35	34	77	43	132	35	58	16	21	49	110	635	39.5
1887	6	5	49	22	65	20	107	60	15	33	72	52	506	38.7
1888	34	59	103	46	14	68	51	83	21	132	34	13	658	62.8
1889	16	80	42	47	106	54	74	39	20	120	19	20	637	45.6
1890	75	12	16	21	54	55	60	68	4	51	86	14	516	28.0
1881-85							87.2	47.6	59.0	70.6	33.2	47.2		
1886-90	31.2	38.2	48.8	42.6	56.4	65.8	65.4	61.6	15.2	71.4	52.0	41.8	590.4	

Quedlinburg

H = 132* m (*Saale, Bode*) h_r = 1.0 m bis 2.3 m

1881								73	49	84	6	10		
1882	5	22	31	21	34	50	168	21	48		35	21		*42.7*
1883	23		16	21	47	25	51							
1884	22	12	28	41	42	70	141	29	77	83	21			*52.7*
1885			44	27	49	36								
1886							34	38	15	8	39			
1887	3	3	36	15	68	21	96	65	13	23	45	29	417	34.2
1888	29	45	78	38	15	74			13	103	16	7		*50.0*
1889	23	47	19	30	54	52		20	19	99	6	11		
1890	64?	6	13	13	53	80	36	77	3	47	84	8	484?	35.0

Blankenburg a. Harz

H = 228 m (*Saale, Bode, Zapfenbach*) h_r = 1.5 m

1879						66	49	32	50	46	54	19		
1880	8	29	50	25	73	141	59	79	59	119	25	94	761	
1881	18	25	71	16	26	66	28	69	54	87	5	25	490	
1882	12	20	31	28	43	60	155	41	50	35	58	34	567	40.3
1883	22	29	20	26	56	27	48	27	47	38	46	58	444	32.5
1884	45	21	39	37	59	69	121	27	24	97	28	85	652	50.1
1885	42	37	62	19	50	43	56	78	42	58	34	14	535	30.4
1886	24	30	28	34	40	135	34	36	14	12	39	80	506	37.7
1887	5	22	38	16	74	17	120	72	13	31	55	30	493	38.1
1888	26	53	97	45	12	42	48	54	15	110	34	15	551	47.5
1889	16	68	47	42	74	59	81	27	21	102	18	18	573	35.0
1890	81	8	18	24	29	78	57	87	2	52	99	10	545	35.8
Summe	299	342	501	312	536	803	856	629	391	787	495	482	6117	
Jahre	11	11	11	11	11	12	12	12	12	12	12	12	11	
Mittel	27.2	31.1	45.5	28.4	48.7	66.9	71.3	52.4	32.6	65.6	41.3	40.2	551.2	
Maxim.	81	68	97	45	74	141	155	87	59	119	99	94	761	
Minim.	5	8	18	16	12	17	28	27	2	12	5	10	444	
1881-85	27.8	26.4	44.6	25.2	46.8	53.0	81.6	48.4	43.4	63.0	34.2	43.2	537.6	
1886-90	30.4	36.2	45.6	32.2	45.8	66.2	68.0	55.2	13.0	61.4	49.0	30.6	533.6	

Breitenstein

H = 490* m (*Saale, Bode, Selke*) h_r = ? m

1851	52	71												

Niederschlagshöhe

Elbe

	Jan.	Febr.	März	April	Mai	Juni	Juli	Aug.	Sept.	Okt.	Nov.	Dec.	Jahr	Tages-Max.
Güntersberge (*Saale, Bode, Selke*)														
H = 420 m														h_r = ? m
1881							54	141	46	115	25	35		
1882	36	39	63	45	41	135	217	72	177	64				77.0
Harzgerode (*Saale, Bode, Selke*)														
H = 380 m														h_r = 1.0 bis 1.3 m
1881							37	143	48	108	15	26		*64.3*
1882	17	22	46	30	42	87	255	56	135	51	77	48	866	121.1
1883	35	15	23	38	48	40	64	32	43	54	45	70	507	24.6
1884	56	23	50	56	34	85	83	29	54	84	43	96	693	25.4
1885	42	44	47	15	65	43	54	68	51	71	30	45	575	28.7
1886	33	30	40	67	43	149	44	80	8	29	61	109	693	46.5
1887	*10*	7	66	26	73	18	87	90	23	38	92	61	591	32.0
1888	35	55	135	49	21	47	48	71	22	126	47	19	675	47.1
1889	13	90	61	47	45	93	120	44	22	144	27	32	738	51.2
1890	79	19	35	29	55	52	88	86	4	76	111	12	646	36.2
1881–85							98.6	65.6	66.2	73.6	42.0	57.0		
1886–90	34.0	40.2	67.4	43.6	47.4	71.8	77.4	74.2	15.8	82.6	67.6	46.6	668.6	
Alexisbad (*Saale, Bode, Selke*)														
H = 325 m														h_r = 1.4 m
1882												24		
1883											48	78		
1884	66	27	51	57	37	80	87	31	43	93	48	107	727	27.5
1885	42	45	48	16	71	41	49	54						
Falken [Gasthof zum Falken im Selkethale] (*Saale, Bode, Selke*)														
H = 190* m														h_r = ? m
1856	28	89	15	83	121	67	25	81	28	31	50	24	642	25.9
1857	30	6	28	59	8	3	62	25	8	71				*67.9*
Ballenstedt (*Saale, Bode, Selke*)														
H = 260 m														h_r = 1.0 m
1881							34	97	47	80	10	23		*33.0*
1882	8	11		24	48	53	225	40	112	54	44	24		102.0
1883	28	22		27	53	34	30	21	39	44	32	45		28.0
1884	40	7	27	14	30	100	74	35	28	82	27	60	524	34.0
1885		35												
Hoym (*Saale, Bode, Selke*)														
H = 134 m														h_r = 1.0 m
1881							32	97	61	87	6	20		
1882	9	20	40	23	42	79	203	86	61	32	36	28	659	68.8
1883	14	19	13	18	57	29	53	44	41	43	22	38	391	23.8
1884	18	13	29	35	50	73	85	28	30	68	29	50	508	22.7
1885	26	27	34	28	52	48	42	70	28	45	46	15	461	24.3

Niederschlagshöhe

Elbe

	Jan.	Febr.	März	April	Mai	Juni	Juli	Aug.	Sept.	Okt.	Nov.	Dec.	Jahr	Tages-Max.
1886	21	18	38	58	48	135	34	39	7	10	40	85	533	47.6
1887	4	7	37	29	76	33	103	34	7	32	62	44	468	28.3
1888	49	56	69	51	12	54	46	67	24	164	65	28	685	49.4
1889	15	82	43	48	84	49	79	42	25	110	26	23	626	29.6
1890	58	11	14	38	75	87	69	84	4	37	87	7	571	32.6
1881-85							83.0	65.0	44.2	55.0	27.8	30.2		
1886-90	29.4	34.8	40.2	44.8	59.0	71.6	66.2	53.2	13.4	70.6	56.0	37.4	576.6	

Hedersleben

H = 100 m (*Saale, Bode, Selke*) h_r = 1.0 m

1881							29	89	45	82	5	9		
1882	7	11	39	32	35	62	172	61	67	34	42			61.3
1883		27		18	46	33	64	40	38	43	21	35		25.3
1884	12	11	18	32	43	99	84	22	29	76				
1885			37	38	48	48	36	55		46	32			

Heteborn

H = 292 m (*Saale, Bode*) h_r = 1.0 m

1881						74	33	91	61	117	5	13		
1882	7	11	38	29	53	68	177	91	52	40	58	23	647	58.5
1883	10	8												

Langenstein

H = 150 m (*Saale, Bode, Goldbach*) h_r = 1 bis 1.4 m

1882										27	25	26		
1883	16	22	20	19	39	25	72	35	36	40	32	38	394	21.2
1884	18	20	30	38	50	80	169	26	39	86	11	49	616	57.2
1885	23	27	41	21	59	73	56	56	42	37	30	21	486	25.3
1886	23	11		47										
1889			30	37	62	37	88	44	14	90	13	22		
1890	43	3	15	19	36	82	48	104	1					

Gröningen

H = 94 m (*Saale, Bode*) h_r = 1.0 m

1890							43	68	4	35	68	5		

Hasserode

H = 250 m (*Saale, Bode, Holzemme*) h_r = 1 m

1882								41	72	40	69	37		
1883	37	20	27											

Wernigerode

H = 232 m (*Saale, Bode, Holzemme*) h_r = 2.6 m

1858											19	41		
1859	21	81	73	43	85	58	32	67	33	16	61	60	630	22.6
1860	44	89	54	36	94	49	67	52	25	41	40	60	651	*29.3*

Niederschlagshöhe

Elbe

	Jan.	Febr.	März	April	Mai	Juni	Juli	Aug.	Sept.	Okt.	Nov.	Dec.	Jahr	Tages-Max.
1861	29	15	104	32	53	128	69	45	68	12	60	40	655	43.8
1862	58	62	29	29	53	75	169	29	36	72	33	88	733	63.0
1863	46	26	82	41	60	128	20	25	62	42	42	96	670	31.2
1864	13	25	39	26	48	74	41	85	14	25	23	6	419	20.3
1865	51	45	167	14	95	54	109	184	10	68	105	19	921	42.8
1866	67	80	87	86	83	53	108	68	47	7	104	144	934	54.0
1867	67	118	69	139	51	63	70	16	24	63	53	111	844	32.9
1868	99	50	70	109	20	45	*32*	34	63	107	137	121	887	53.8
1869	16	76	40	42	75	43	20	70	37	32	82	104	637	24.1
1870	55	10	42	21	14	51	41	164	38	86	25	81	628	35.7
1871	41	33	23	147	48	294	81	44	60	34	23	23	851	*63.7*
1872	54	36	47	27	127	77	78	35	33	119	182	67	882	*60.6*
1873	39	26	45	99	89	43	91	48	28	55	43	21	627	27.6
1874	36	13	34	93	144	148	49	34	45	28	29	109	762	63.6
1875	58	40	32	35	76	153	51	32	103	148	198	48	974	
1876	19	77	142	64	32	179	80	29	143	78	76	66	985	
1877	123	127	58	34	60	29	60	120	74	49	70	36	840	
1878	85	26	110	105	37	155	100	95	45	52	59	62	931	
1879	105	101	27	94	68	95	113	38	64	59	98	36	898	
1880	12	53	72	40	28	131	92	104	43	159	57	132	923	
Summe	1138	1209	1446	1356	1440	2125	1573	1418	1095	1352	1619	1571	17282	
Jahre	22	22	22	22	22	22	22	22	22	22	23	23	22	
Mittel	51.7	55.0	65.7	61.6	65.5	96.6	71.5	64.5	49.8	61.5	70.4	68.3	782.1	
Maxim.	123	127	167	147	144	294	169	184	143	159	198	144	985	
Minim.	12	10	23	14	14	29	20	16	10	7	19	6	419	
1861–65	39.4	34.6	84.2	28.4	61.8	91.8	81.6	73.6	38.0	43.8	52.6	49.8	679.6	
1866–70	60.8	66.8	61.6	79.4	48.6	51.0	*54.2*	70.4	41.8	59.0	80.2	112.2	786.0	
1871–75	45.6	29.6	36.2	80.2	96.8	143.0	70.0	38.6	53.8	76.8	95.0	53.6	819.2	
1876–80	68.8	76.8	81.8	67.4	45.0	117.8	89.0	77.2	73.8	79.4	72.0	66.4	915.4	

Derenburg a. Harz

H = 161 m (*Saale, Bode, Holzemme*) h_r = 1 m

1884											26	67		
1885		32	53	*16*		38			47					

Halberstadt

H = 120 m (*Saale, Bode, Holzemme*) h_r = 1.0 m

1890					45	74	62	77	2	29	85	8		*35.2*

Schwanebeck

H = 110* m (*Saale, Bode*) h_r = 1.0 bis 1.6 m

1881					35	44	28	64	48	96	5	13		*24.6*
1882	14	16?	33	23	40	64	147	79	26	40	37	38	557	34.1
1883	22	18	12	17	75	27	76	47	44	42	21	55	456	29.2
1884	70	17	25	35	59	96	90	28	37	80	50	56	643	23.7
1885	25	23	45	29	68	61	34	59	41	37	29	26	477	30.6
1886	25	11	34	52	60	116	57	33	30	17	39	61	535	32.6
1887	1													

Niederschlagshöhe

Elbe

	Jan.	Febr.	März	April	Mai	Juni	Juli	Aug.	Sept.	Okt.	Nov.	Dec.	Jahr	Tages-Max.
Heudeber														
H = 185 m					(*Saale, Bode, Faule Graben*)								h_r = 1 m	
1890							46	62	2	36	74	51		
Badersleben														
H = 134 m					(*Saale, Bode, Faule Graben*)								h_r = 1.3 m	
1882								48	96	20	29	30		68.0
1883	9	17	11	24	60	44	68	50	37	35	36	48	439	
1884	27	19	34	26	62	87	82	18	39	94	36	57	581	25.9
1885	9	31												
Hessen														
H = 113 m					(*Saale, Bode, Faule Graben*)								h_r = 1.5 m	
1881											12	17		
1882	20	25	40	22	36	69	152	52	30	19	49	35	549	29.6
1883	16	26	21	21	74	34	66	30	36	45	50	71	490	35.3
1884	51	24	44	30	58	116	72	21	43	108	54	78	699	33.8
1885	25	36	51	34	85	80	44	72	67	49	38	29	610	27.1
1886	31	21	31	51	32	108	64	40	20	23	40	60	521	35.4
1887	4	12	37	24	120	20	132	66	20	34	33	37	539	66.6
1888	34	58	73	58	15	36	80	59	16	116	57	11	613	43.5
1889	26	52	46	36	153	74	55	54	38	97	19	37	687	93.9
1890	61	5	20	39	59	115	71	88	7	46	102	8	621	38.2
1881-85											40.6	46.0		
1886-90	31.2	29.6	41.4	41.6	75.8	70.6	80.4	61.4	20.2	63.2	50.2	30.6	596.2	
Sommerschenburg														
H = 157 m					(*Saale, Bode, Faule Graben*)								h_r = 1.0 m	
1881									76	143	16	28		
1882	26	21	68	48	47	90	172	57	43	48	67	43	730	30.2
1883	27	17	27	26	89	57	97	43	59	66	63	73	644	36.8
1884	76	30	39	41	37	107	75	25	54	105	81	92	762	34.1
1885	25	24	48	45	100	108	51	98	67	60	44	38	708	67.2
1886	35	26	43	61	52	111	72	27	19	39	55	66	606	26.6
1887	4	10	50	36	123	26	120	39	28	38	48	57	579	67.3
1888	28	65	99	67	16	74	106	51	27	110	47	23	713	40.3
1889	31	81	69	48	145	59	83	34	38	127	21	37	773	64.5
1890	79	11	31	62	67	117	80	74	11	48	89	21	690	29.8
1881-85									59.8	84.4	54.2	54.8		
1886-90	35.4	38.6	58.4	54.8	80.6	77.4	92.2	45.0	24.6	72.4	52.0	40.8	672.2	
Barneberg														
H = 125* m					(*Saale, Bode, Faule Graben*)								h_r = 1 m	
1881									54	102	10	19		
1882	18	14												

Niederschlagshöhe

Elbe

	Jan.	Febr.	März	April	Mai	Juni	Juli	Aug.	Sept.	Okt.	Nov.	Dec.	Jahr	Tages-Max.
Voigtsdahlum														
H = 153 m						(*Saale, Bode, Faule Graben*)								h_r = 1.5 m
1881											23	18		
1882	26	21	44	26	49	76	142	129	41	28	47	35	664	29.5
1883	23	24	21	34	112	47	126	34	45	53	52	71	642	37.4
1884	61	26	32	23	40	113	56	16	74	112	67	72	692	30.5
1885	12	34	40	36	95	49	37	85	64	44	39	28	563	21.7
1886	31	12	28	54	38	115	55	35	30	31	45	39	513	22.6
1887	6	12	45	28	132	24	95	47	27	29	35	34	514	51.5
1888	45	59	58	53	27	62	92	61	10	115	81	22	685	46.2
1889	26	59	59	40	74	25	52	56	44	109	11	50	605	41.7
1890	64	4	21	48	41	67	63	79		48		3		
1881-85											45.6	44.8		
1886-90	34.4	29.2	42.2	44.6	62.4	58.6	71.4	55.6		66.4		29.6		
Hamersleben														
H = 103 m						(*Saale, Bode, Faule Graben*)								h_r = 1.0 m
1881												11		
1882	18	19	35	23	49	84	171	91	41	45	50	46	672	32.7
1883	23	24	20	23	94	34	92	41	48	43	46	64	552	33.0
1884	61	19	36	32	46	113	57	25	69	80	67	76	681	35.0
1885	23	25	49	33	84	68	63	89	36	55	37	39	601	40.7
1886	28	20	33	52	48	122	78	32	33	33	48	65	592	38.8
1887	5	14	53	27	100	32	132	50	25	35	32	49	554	60.5
1888	29	52	95	57	11	92	86	53	9	109	49	16	658	40.5
1889	24	75	44	35	130	52	80	47	38	107	19	35	686	75.0
1890	57	11	25	43	35	93	55	72	11	45	68	6	521	28.0
1881-85												47.2		
1886-90	28.6	34.4	50.0	42.8	64.8	78.2	86.2	50.8	23.2	65.8	43.2	34.2	602.2	
Schlanstedt														
H = 115 m						(*Saale, Bode, Faule Graben*)								h_r = 1.5 m
1881								65	60	105	6	12		
1882	18	14	38	20	46	69	193	59	33	44	37	30	601	35.1
1883	19	20	14	24		35	105	46	53	23	52	57		52.1
1884	51	22	38	32	48	112	65	20	71	98	51	69	677	43.6
1885	18	26	44	25	79	52	51	91	38	47	31	33	535	27.5
1886	27	18	38	36	45	84	59	36	17	28	48	34	470	35.3
1887	1	10	36	15	107	21	134	63	17	22	27	35	488	66.7
1888	29	52	72	46	15	72	71	61	6	80	62	17	583	29.2
1889	18	55	28	29	190	35	74	42	17	103	17	30	638	153.1
1890	59	4	20	35	66	82	42	75	6	44	79	9	521	35.3
1881-85								56.2	51.0	63.4	35.4	40.2		
1886-90	26.8	27.8	38.8	32.2	84.6	58.8	76.0	55.4	12.6	55.4	46.6	25.0	540.0	
Wulferstedt														
H = 85 m						(*Saale, Bode, Faule Graben*)								h_r = 1.4 m
1881						48	36	73	47			14		
1882	18	17	39	24	51	99	142	69	30	34	40	43	606	31.0
1883	25	22	17	18	94	40	67	38			36	43		

Niederschlagshöhe

Elbe

	Jan.	Febr.	März	April	Mai	Juni	Juli	Aug.	Sept.	Okt.	Nov.	Dec.	Jahr	Tages-Max.
1884	46	15	25	34	58	92					51	65		
1885	23	24	46	22	88	81	49	74	35	46	29	29	546	45.0
1886	28	20	42	50	43									
Hadmersleben														
H = 75 m						(*Saale, Bode*)							h_r = 1.0 m	
1881					21	44	22	72	47	134	6	13		*55.6*
1882	16	11	47	28	46	66	142	85	51	42	47	43	624	35.5
1883	25	21	18	16	80	37	75	37	50	65	38	49	511	28.6
1884	48	18	33	48	74	117	81	31						
Gross Rodensleben														
H = 112 m						(*Saale, Bode, Geesbach*)							h_r = 1.0 m	
1881								70	45	137	14	25		
1882	21	13	75	24	42	75	121	86	52	29	50	35	623	37.2
1883	21	16	20	16	65	24	93	23	44	60	54	52	488	26.0
1884	51	20	26	48	43	100	102	26	47					
Seehausen, Kreis Wanzleben														
H = 130 m						(*Saale, Bode, Geesbach*)							h_r = 1.0 m	
1881											10	17		
1882	32	22	90	29	41	88		138						
1885						45	37	47			26	19		
1886	10	24	43	50	59	91	45	28	21	26	38			
1887	4	4	44	25	68	21	116	36	22	19	33	52	444	64.9
1888	19	49	105	38	11	35	99	58	14	103	70	20	621	45.2
1889	39	73	51	26	120	39	85	32	29	128	7	33	662	49.0
1890	56	8	20	101	48	80	73	77	3	34	77	11	588	50.0
1886-90	25.6	31.6	52.6	48.0	61.2	53.2	83.6	46.2	17.8	62.0	45.0			
Schermke														
H = 150* m						(*Saale, Bode, Geesbach*)							h_r = 1.0 m	
1881											44	22		
1882	23	17	52	30	38	61	148	95	34					
Gross Wanzleben														
H = 100 m						(*Saale, Bode, Sarre*)							h_r = 1.3 m	
1881							25	65						
1882		8	65	31										
Westeregeln														
H = 70 m						(*Saale, Bode*)							h_r = 1 m	
1881						68	73	73	47	105	6	10		
1882	14	14	39	34	57	66	120	60	49	30	40	36	559	28.2
1883	25	17	14	14	69	30	78	38	47	53	32	41	458	24.0
1884	33	14	28	37	36	87	66	18	45	71	43	65	543	24.1
1885	20	25	42	39	61	40	28	75	39	45	28	23	465	16.4

Niederschlagshöhe

Elbe

	Jan.	Febr.	März	April	Mai	Juni	Juli	Aug.	Sept.	Okt.	Nov.	Dec.	Jahr	Tages-Max.
1886	26	12	32	69	33	98	46	21	34	23	33	47	474	31.8
1887	2	8	49	15	50	32	105	51	14	20	29	39	414	43.3
1888	26	45	74	57	11	36	52	34	17	94	33	10	489	31.8
1889	18	41	41	34	117	66	82	67	28	96	9	28	627	41.0
1890	44	9	14	29	60	77	60	52	2	38	68	4	457	24.0
1881-85						58.2	73.0	52.8	45.4	60.8	29.8	35.0		
1886-90	23.2	23.0	42.0	40.8	54.2	61.8	69.0	45.0	19.0	54.2	34.4	25.6	492.2	

Egeln

H = 68 m (*Saale, Bode*) h_r = 1.0 m

1881								69	51	94	6	9		
1882	15	14	36	29	54	82	122	50	45	25	43	30	545	27.5
1883	23	16	17	12	*45*	34	*56*	36	37	*39*	28	34	*377*	20.0
1884	32	14	27	28	42	70	90	14	34	68	41	60	520	18.2
1885	18	22	37	33	42	48	33	55	31	43	26	19	407	19.3
1886	23	13	36	65	46	94	50	20	38	21	31	64	501	34.8
1887	2	8	46	18	45	26	108	57	14	21	31	43	419	39.8
1888	31	46	104	51	10	30	52	24	15	80	40	8	491	34.3
1889	20	58	49	33	95	71	80	60	72?	137	10	28	713?	52.3
1890	47	14	15	34	75	78	44	51	8	41	69	2	478	23.4
1881-85								44.8	39.6	53.8	28.8	30.4		
1886-90	24.6	27.8	50.0	40.2	54.2	59.8	66.8	42.4	29.4	60.0	36.2	29.0	520.4	

Wolmirsleben

H = 75 m (*Saale, Bode*) h_r = 1.0 m

1881					18	72	27	82	52	102	5	10		
1882	15	10	40	32	47	72	139	53	51	22	37	31	549	29.0
1883	22	17	13	12	55	36	85	40	45	57	30	33	445	36.1
1884	29	11	24	32	45	93	84	15	50	64	46	59	552	31.3
1885	15	24	38	32	45	53	31	68	38	46	26	28	444	15.8
1886	22	9	32	64	37	96	40	20	37	28	31	45	461	36.3
1887	1	8	52	20	62	26	109	49	19	17	37	40	440	44.1
1888	25	46	72	55	11	29	57	29	19	94	33	8	478	35.8
1889	26	50	48	32	110	64	90	43	29	113	10	21	636	47.7
1890	44	11	15	46	88	82					67	4		
1881-85					42.0	65.2	73.2	51.6	47.2	58.2	28.8	32.2		
1886-90	23.6	24.8	43.8	43.4	61.6	59.4					35.6	23.6		

Hecklingen

H = 58 m (*Saale, Bode*) h_r = 0.8 m

1881								99	41	98	3	10		
1882	10	12	33	32										

Stassfurt

H = 65 m (*Saale, Bode*) h_r = 1.1 m

1881						63	27	101	53	100	3	11		42.6
1882	11	15	37	28	56	62	171	53	69	29	41	30	602	45.1
1883	19	16	10	14	39	29	66	30	53	52	17	27	372	35.9
1884	24	11	23	35	48	61	79	17	38	62	35	63	496	19.4
1885	19	24	36	32	52	58	34	63	29	35	39			19.9

Niederschlagshöhe

Elbe

	Jan.	Febr.	März	April	Mai	Juni	Juli	Aug.	Sept.	Okt.	Nov.	Dec.	Jahr	Tages-Max.
1886	23	11	28	76	34	89	39	31	41	18	36	64	490	29.0
1887	1	2	42	21	78	42	74	37						*35.8*
1881-85						54.6	75.4	52.8	48.4	55.6	27.0			
Hohenerxleben														
H = 76 m						(*Saale, Bode*)							h_r = 1.0 m	
1881						56	14	98	46	81	4	11		
1882	10	9	37	24	56	58	205	56	64	29	27	30	605	19.8
1883	14	15	9	12	36	26	72	23	49	53	21	22	352	59.0
1884	30	11	29	29	41	76	84	14	48	64	44	56	526	24.5
1885	13	23	27	35	33	61	58	81	34	35	21	22	443	28.7
1886	18	9	26	75	40	103	41	33	24	19	37	55	480	27.9
1887	3	8	46	21	121	32	66	22	26	16	39	34	434	26.7
1888	33	37	73	49	11	35	50	31	19	97	32	6	473	36.2
1889	19	35	44	38	94	58	67	31	38	106	14	21	565	42.3
1890	49	11	16	28	63	79	49	50	15	38	76	8	482	29.0
1881-85						55.4	86.6	54.4	48.2	52.4	23.4	28.2		
1886-90	24.4	20.0	41.0	42.2	65.8	61.4	54.6	33.4	24.4	55.2	39.6	24.8	486.8	
Kalbe a. S.														
H = 60 m						(*Saale*)							h_r = 4.6 m	
1890												7		
Lindau														
H = 80 m						(*Nuthe*)							h_r = 1.0 m	
1887												54		
1888	33	36	78	35	14	33	51	36	15	81	33	14	459	17.0
1889	21	60	62	29	62	63	73	52	35	135	22	25	639	52.6
1890	46	7	20	25	39	93	57	45	9		68	5		17.8
Badewitz														
H = 80* m						(*Nuthe*)							h_r = 1.0 m	
1882					42	77	191	109	68	41	61	33		67.5
1883	22	8	9											
Zerbst														
H = 66 m						(*Nuthe*)							h_r = 1.0 m	
1881							28	85	49	56	5	16		
1882	22	15	47	27	41	77	164	86	55	37	58	28	657	56.5
1883	30	14	13	18	36	14	133	30	27	62	34	53	464	39.3
1884	48	23	28	29	57	103	149	25	66	74	56	78	736	39.0
1885	12	32	33	65	53	44	79	95	47	57	31	40	588	33.7
1886	22	14	26	50	50	62	47	26	21	36	39	65	458	25.0
1887	1	11	50	36	72	36	60	33	22	32	43	66	462	28.0
1888	36	38	89	42	17	34	54	31	17	99	35	14	506	21.5
1889	33	53	66	46	106	58	116	48	40	145	20	27	758	56.5
1890	51	7	22	28	76	105	72	43	13	50	80	9	556	30.0
1881-85							110.6	64.2	48.8	57.2	36.8	43.0		
1886-90	28.6	24.6	50.6	40.4	64.2	59.0	69.8	36.2	22.6	72.4	43.4	36.2	548.0	

Niederschlagshöhe

Elbe

	Jan.	Febr.	März	April	Mai	Juni	Juli	Aug.	Sept.	Okt.	Nov.	Dec.	Jahr	Tages-Max.
Randau (*Elbe*)														
H = 50 m														h_r = 1.0 m
1881							41	69	40	84	10	13		
1882	17	12	53	36	52	62	183	64	52	30	37	29	627	68.5
1883	25	13	10	13	48	16	92	26	44	44	41	41	413	27.0
1884	38	19	27	33	57	79	80	38	55	67	53	55	601	24.1
1885	16	24	32	53	55	31	67	67	34	51	34	26	490	29.7
1886	23	10	38	43	44	83	62	24	43	31	36	51	488	28.6
1887	3	7	47	26	63	17	77	34	20	22	37	43	396	41.0
1888	30	40	83	79	12	34	72	43	16	74	24	12	519	30.0
1889	27	42	51	42	71	45	69	52	24	107	14	23	567	42.5
1890	51	11	16	32	76	87	54	43	7	41	73	5	496	48.0
1881-85							92.6	52.8	45.0	55.2	35.0	32.8		
1886-90	26.8	22.0	47.0	44.4	53.2	53.2	66.8	39.2	22.0	55.0	36.8	26.8	493.2	
Schönebeck (*Elbe*)														
H = 54 m														h_r = 1.0 m
1884	22	21	22	41	53	88	66	25	50	72	38	60	558	17.5
1885	18	19	33	60	50	31	46	73	34	34	33	22	453	26.0
1886	21	11	35	41	50	82	29	59	41	28	33	48	478	36.2
1887	1	8	43	28	55	10	82	36	22	21	36			41.4
1888	26	49	100	55	14	29	69		15	69	40	11		30.5
1889	29	61	47	39	63	43	68	50	19	129	10	22	580	52.1
Bahrendorf (*Sülze*)														
H = 80 m														h_r = 1.5 m
1881					21	60	38	79	49	100	4	11		49.9
1882	19	10	45	33	52	72	193	56	87	40	59	44	710	45.0
1883	36	15	28	12	57	46	107	29	78	61	25	26	520	50.0
1884	38	18	26	47	65	58	61	14	51	61	57	73	569	25.0
1885		22	27	50	34	52	23		25	32		2		
1886	18	20	36	81	21	61	52	28	19	24	34	44	438	30.0
1887	3	4	44	24	52	22	92	35	28	24	49	56	433	45.5
1888	48	50	120	64	16	50	86	31	25	86	36	14	626	39.0
1889	28	83	54	37	100	45	64	63	35	114	14	34	671	48.0
1890	62	5	14	65	114	95	72	62	5	57	73	9	633	34.0
1881-85					45.8	57.6	84.4		58.0	58.8		31.2		
1886-90	31.8	32.4	53.6	54.2	60.6	54.6	73.2	43.8	22.4	61.0	41.2	31.4	560.2	
Beyendorf (*Sülze*)														
H = 56 m														h_r = 1.0 m
1890								44	3	39	63	7		
Klein Ottersleben (*Klinke*)														
H = 84 m														h_r = 1.6 m
1881						69	45	70	48	103	15	15		
1882	22	12	75	36	52	80	171	67	45	45	46	25	676	33.1
1883	32	21	9	19	63	41	146	54	64	62	62	59	632	35.4
1884	58	23	37	44	54	131	52	34	56	97	59	85	730	33.0
1885	22	30	41	57	71	61	34	85	29	69	43	31	573	26.7

Niederschlagshöhe

Elbe

	Jan.	Febr.	März	April	Mai	Juni	Juli	Aug.	Sept.	Okt.	Nov.	Dec.	Jahr	Tages-Max.
1886	32	14	33	48	69	85	72	25	45	52	51	67	593	23.6
1887	4	7	67	27	66	22	120	27	18	35	40	51	484	66.3
1888	26	55	107	55	14	40	130	30	15	99	32	14	617	64.5
1889	28	45	48	35	82	47	77	30	20	88	14	26	540	35.0
1890	55	8	17	39	113	86	63	42	4	33	75	7	542	54.3
1881-85						76.4	89.6	62.0	48.4	75.2	45.0	43.0		
1886-90	29.0	25.8	54.4	40.8	68.8	56.0	92.4	30.8	20.4	61.4	42.4	33.0	555.2	

Magdeburg

H = 54 m (*Elbe*) h_r = 1.0 m

1880							46	54	36	70	22	88		
1881	21	24	74	9	30	65	42	80	40	95	9	12	501	25.3
1882	17	14	68	32	50	69	151	63	47	34	41	33	619	31.3
1883	24	15	14	16	46	36	86	46	61	50	42	48	484	24.7
1884	40	17	26	33	37	99	44	38	47	81	58	62	582	29.1
1885	22	22	38	50	49	41	36	58	31	52	34	29	462	26.5
1886	28	16	39	44	51	58	59	38	27	32	29	51	472	24.4
1887	1	5	52	27	58	18	81	20	17	32	38	40	389	43.2
1888	24	45	85	53	11	29	65	40	17	87	24	13	493	28.2
1889	26	55	43	26	59	71	68	29	20	94	15	23	529	39.0
1890	52	9	15	57	112	81	64	38	6	34	81	6	555	43.5
Summe	255	222	454	347	503	567	742	504	349	661	393	405	5086	
Jahre	10	10	10	10	10	10	11	11	11	11	11	11	10	
Mittel	25.5	22.2	45.4	34.7	50.3	56.7	67.5	45.8	31.7	60.1	35.7	36.8	512.4	
Maxim.	52	55	85	57	112	99	151	80	61	95	81	88	619	
Minim.	1	5	14	9	11	18	36	20	6	32	9	6	389	
1881-85	24.8	18.4	44.0	28.0	42.4	62.0	71.8	57.0	45.2	62.4	36.8	36.8	529.6	
1886-90	26.2	26.0	46.8	41.4	58.2	51.4	67.4	33.0	17.4	55.8	37.4	26.6	487.6	

Pöthen

H = 56 m (*Ehle*) h_r = 1.0 m

1881						63	36	62	30	81	9	6		
1882	17	7	64	32										

Hohenziatz

H = 80* m (*Ihle*) h_r = 1.0 m

1881									43	60	14	16		
1882	22	18	45	24	50	71	215	94	27	41	51	36	694	89.1
1883	30	11	10	15	33	29	93	27	24	65	44	58	439	31.9
1884	58	16	29	29	73	76	91	17	63	78	18	116	664	45.1
1885	13	29	28	86	68	44	36	53	44	62	29	32	524	38.4
1886	24	9	22	36			52	26	33	69	57			
1887	1	12	50	43	86	26	81	58	27	27	33	60	504	30.9
1888	29	42	71	44	16	26	*80*	30	19	93	35	15	500	35.2
1889	23	44	55	36	39	37	75	55	41	157	15	27	604	53.3
1890	55	11	20	26	45	129	73	40	20	40	82	5	546	20.1
1881-85									40.2	61.2	31.2	51.6		
1886-90	26.4	23.6	43.6	37.0			72.2	41.8	28.0	77.2	44.4			

Niederschlagshöhe

Elbe

	Jan.	Febr.	März	April	Mai	Juni	Juli	Aug.	Sept.	Okt.	Nov.	Dec.	Jahr	Tages-Max.
Niegripp (*Ihle*)														
H = 50 m														h_r = 1.0 m
1881								66	50	61				
1882	17	12	58	24	44	55	87	42	70	37	45	35	526	29.4
1883	24													
1890				49	65	109	60	36	4	31	61	3		31.4
Steimke (*Ohre*)														
H = 65 m														h_r = 1.0 m
1888			105	54	19	60	68	96	14	95	74	30		
1889	27	60	65	17	95	18	72	60	36	108	19	43	620	
1890	81	6	28	58	45	113	58	66	6	60	79	8	608	
Kunrau (*Ohre*)														
H = 61 m														h_r = 1.0 m
1887	5	8	34	36	84	26	96	81	38	51	47	43	549	47.1
1888	29	62	110		17	53	72	75	17	92	79	27		28.8
1889	28	60	54						32	117	21			
1890					52	112	82	69	8	61	76	11		
Kalvörde (*Ohre*)														
H = 56 m														h_r = 1.0 m
1881						57	54	61	58	76	20	19		
1882	24	19	48	28	42	75	124	69	38	23	55	29	574	28.4
1883	30	13	15	22	84	33	72	23	61	50	57	37	497	41.8
1884	55	22	21	30	47	94	62	21	64	82	73	60	631	31.8
1885	14	26	34	67	67	97	43	68	39	53	26	30	564	44.8
1886	28	12	45	55	35	58	54	14	14	34	50	38	437	20.8
1887	3	7	40	33	72	27	82	38	33	34	35	37	441	29.0
1888	25	60	92	59	9	40	70	82	24	78	45	18	602	25.0
1889	22	58	47	28	65	45	55	46	16	118	21	44	565	38.2
1890	67	7	20	56	42	118	91	74	5	57	92	9	638	30.3
1881-85						71.2	71.0	48.4	52.0	56.8	46.2	35.0		
1886-90	29.0	28.8	48.8	46.2	44.6	57.6	70.4	50.8	18.4	64.2	48.6	29.2	536.6	
Born (*Ohre*)														
H = 65 m														h_r = 1.6 m
1881								68	51	71	9	15		
1882	17	16	50	24	31	77	157	125	42	31	44	23	637	61.1
1883	29	12	9	19	67	34	63	21	52	51	45	33	435	32.0
1884	48	21	21	29	41	95	110	17	67	69	73	58	649	29.0
1885	19	5	28	65	78	71	63	70	45	43	27	30	544	45.4
1886	27	9	26	43	44	56	52	23	16	33	40	27	396	21.6
1887	4	6	36	21	73	29	116	26	15	46	35	30	437	32.6
1888	16	44	68	59	15	32	70	48	4	57	47	15	475	32.1
1889	22	57	47	22	108	48	45	57	25	124	18	33	606	41.3
1890	61	9	19	55	62	112	64	57	3	41	59	4	546	25.6
1881-85								60.2	51.4	53.0	39.6	31.8		
1886-90	26.0	25.0	39.2	40.0	60.4	55.4	69.4	42.2	12.6	60.2	39.8	21.8	492.0	

Niederschlagshöhe

Elbe

	Jan.	Febr.	März	April	Mai	Juni	Juli	Aug.	Sept.	Okt.	Nov.	Dec.	Jahr	Tages-Max.
Dorst														
H = 55* m						(*Ohre*)								h_r = 1 m
1881							37	58	50	84	15	22		*41.1*
1882	23	23	56	25	42	83	117	128	43	29	48	34	651	69.8
1883	28	5	13	20	85	39	72	28	53	63	45	49	500	41.2
1884	61	23	22	27	51	93	92	32	66	84	76	63	690	33.0
1885	23	26	20	75	104	111	63	106	49	54	32	40	703	59.5
1886	26	11	38	53	46	65	57	15	9	28	48	43	439	22.3
1887	3	6	44	26	59	23	101	37	41	40	40	44	464	34.5
Neuhaldensleben														
H = 52 m						(*Ohre*)								h_r = 1.2 m
1880											25	107		
1881	24	23	78		40	68		56	54	88	8	18		*41.3*
1882	21	18	55	23	40	78	138		48	30	46	38		*32.8*
1883	28	14	17	19	62	22	78	29	55		40	52		*29.2*
1884	49	22	26	31		100	84	30	45	80	63	69		*27.6*
1885	22	26	36	58	94	65	69			54	35	33		*50.8*
1886	29	19	42	50	61	64	66	19	19	30	52	48	499	37.8
Hundisberg														
H = 75 m						(*Ohre, Bever*)								h_r = 1.0 m
1882		14	59	30	32	53				29	38	14		
Althaldensleben														
H = 60 m						(*Ohre, Bever*)								h_r = 1.0 m
1890				55	116	97	79	49	4	30	69	9		67.3
Gross Ammensleben														
H = 60 m						(*Ohre*)								h_r = 1.0 m
1882	32	61	84		43	57	120	94				27		*26.9*
1883	24	14	3	38	65	34			14					
1884	84			22										
Schricke bei Wolmirstedt														
H = 56 m						(*Ohre*)								h_r = 1.0 m
1881												21		
1882	38	32	79	27	60	90	112	73				46		
1883	45	24	14	30	98	44	117	32	61	83	91			25.6
1884	90	33	31	31	58	105	54	23	74	88	*64*	*81*	732	28.8
1885	17	28		56	87	55	43	67	57	62	39?	38		*21.8*
1886	31	12												
Parey														
H = 35 m						(*Elbe*)								h_r = 0.4 m
1881							37	57	48		23	22		
1882	19	14	55	22	54	86	104	65	51	40	63	34	607	33.4

Niederschlagshöhe

Elbe

	Jan.	Febr.	März	April	Mai	Juni	Juli	Aug.	Sept.	Okt.	Nov.	Dec.	Jahr	Tages-Max.
1883	35	13	9	16	38	30	75	41	41	60	52	46	456	16.3
1884	61	19	22	30	36	78	78	22	67	74	60	66	613	28.8
1885	11	25	29	69	52	55	33	74	50	51	33	29	511	30.4
1886	28	5									35	59		
1887	4	8	53	46	93	33	114	34	23	37	40	60	545	59.5
1888	38	57	111	47	16	39	74	52	19	91	63	25	632	21.6
1889	25	61	48	42	67	63								

Ferchland

H = 40 m (*Elbe*) h_r = 1.0 m

1881						79?	53	78	49	66	27	35		
1882	23	23	74	36	59	77	102	72	92	49	89	47	743	38.8
1883	46	20	13	23	64	47	70	48	40	64	56	75	566	30.1
1884	70	21	28	36	48	86	87	13	83	81	64	89	706	23.2
1885	27	32	44	84	59	69	33	83	55	69	45	42	642	35.0
1886	33	12	41	43	79	44	63	20						

Lüderitz

H = 47 m (*Tanger, Lüderitzer Tanger*) h_r = 1.0 m

1882				25	37	75		80	52			30		
1883	31	13	8	16	58	21	59					43		

Tangermünde

H = 35 m (*Tanger*) h_r = 1.0 m

1890	53	3	22	35	37	118	77	47	10	56	62	7	527	26.6

Arneburg

H = 50 m (*Elbe*) h_r = 1.0 m

1890						97	53	63	23	57	54	7		

Neustrelitz

H = 75 m (*Havel*) h_r = 2.6 bis 2.0 m, seit 1887 = 1.0 m

1849	90	24	36	44	43	21	46	25	27	48	31	56	491	22.0
1850	60													
1880									48	98	73	90		
1881	26	26	59	3	7	52	30	67	84	63	36	23	476	29.7
1882	24	26	44	11	56	67			35	34	63	43		
1883	48	6	5	32	40	24	50	119	17	89	42	57	529	30.4
1884	61	32	6	21	61	40	62	34	30	66	64	64	541	27.1
1885	37	9	24	51	65	99	54	87	54	36	30	37	583	28.7
1886	31	16	29	28	39	16	59	7	29	32	22	52	360	28.1
1887		6	40	18	97	32	42	45	22	42	54	43		30.2
1888	47	52	112	49	49	74	92	52	18	75	72	24	716	28.0
1889	15	62	28	31	33	61	55	61	39	93	6	26	510	59.3
1890	60	6	29	33	42	84	70	74	16	72	45	5	536	19.0
Summe	499	265	412	321	532	570	560	571	419	748	538	520	4742	
Jahre	11	11	11	11	11	11	10	10	12	12	12	12	9	

Niederschlagshöhe

Elbe

	Jan.	Febr.	März	April	Mai	Juni	Juli	Aug.	Sept.	Okt.	Nov.	Dec.	Jahr	Tages-Max.
Mittel	45.4	24.1	37.5	29.2	48.4	51.8	56.0	57.1	34.9	62.3	44.8	43.3	534.8	
Maxim.	90	62	112	51	97	99	92	119	84	98	73	90	716	
Minim.	15	6	5	3	7	16	30	7	16	32	6	5	360	
1881–85	39.2	19.8	27.6	23.6	45.8	56.4			44.0	57.6	47.0	44.8		
1886–90		28.4	47.6	31.8	52.0	53.4	63.6	47.8	24.8	62.8	39.8	30.0		

Lychen

H = 60 m (*Havel*) h_r = 1 m

1890	56	12	21	35	31	104	78	77	12	57	39	15	537	22.6

Annenwalde

H = 65 m (*Havel*) h_r = 1 m

1882								76	45	35				

Petznick bei Templin

H = 65* m (*Havel*) h_r = 1.7 m

1882								81	68	17	85	53		
1883	33	14	18			12	113	165	28	102	36	41?		
1884	60	29	20	37										
1885										67	37	18		
1886	33	12	21	28	57	18								

Hindenburg

H = 52 m (*Havel*) h_r = 1 m

1885									83	93	56	36		
1886	39	18	13	28	92	19								
1887		6	51	15	135	28	30	26	25	24	34	32		42.1
1888	33	45	90	36	22	36	76	30	16	49	83			
1889						20	29	80						

Neuroofen bei Menz

H = 72 m (*Havel*) h_r = 1.3 m

1882								102	49	37	88	37		
1883	33	13	7	27	61	19	96	143	17	105	49	63	633	30.8
1884	71	30	14	18	62	46		38						
1885			32	57	64	88	115	45	48	58				

Zabelsdorf bei Zehdenik

H = 49 m (*Havel*) h_r = 1 m

1882									47	28	80	32		
1883	29	11	2	21	52	11	65	138	25	106	40	41	541	39.6
1884	53	35	16	26	35	48	137	39	32	111	*22*	56	610	50.2
1885	27	18	22	*55*	58	161	59	91	54	84	39	23	691	68.9
1886	30	8	*11*	34	71	24	43	22	52	36	29	46	406	26.3

Niederschlagshöhe

Elbe

	Jan.	Febr.	März	April	Mai	Juni	Juli	Aug.	Sept.	Okt.	Nov.	Dec.	Jahr	Tages-Max.
Ribbeck (*Havel, Welsengraben*) — H = 35 m — h_r = 1 m														
1887	4	8	35	22	183	32	87	47	28	46	38	33	563	47.8
1888	34	44	109	37	61	46	93	47	16	78	62	30	657	40.4
1889	15													
Mildenberg (*Havel, Welsengraben*) — H = 65 m — h_r = 2.5 m														
1889		52	21	22	33	35	45	74	56	95	2	16		*26.3*
1890	51	7	29									8		
Liebenwalde (*Havel, Finow-Kanal*) — H = 43 m — h_r = 1 m														
1890		8	20	30	43	78	77	61	7	39	40	8		19.7
Oranienburg (*Havel*) — H = 36 m — h_r = 1 m														
1885					46	101	47	75	56	71	37	33		30.2
1886	53	12	30	35	57	59	53	9	21	36	32	42	439	16.5
1887	3	14	38	15	165	34	70	55	25			39		68.2
1888	33	52	125	42	18	53	101	64	17	90	72	29	696	35.8
1889	21	69	28	19	37	47								
Liebenberg bei Löwenberg (Mark) (*Havel*) — H = 50 m — h_r = 1 m														
1882								64	52	23	70	40		
1883	30	10	9	21	49	8	64	113	24	85				31.5
1884					26	41	114	34	34	99				
1885		17	34	61	52	63	49	93	69	72		18		33.3
Grüneberg (*Havel*) — H = 45 m — h_r = 1 m														
1890					80	92	77	68	11	57	40	4		
Falkenthal (*Havel*) — H = 40* m — h_r = 1 m														
1884					27	41	114	34	34	99		67		
1885	31		34	61	48	67	49	93	69	72	44	21		33.3
1886	31		25	30	76	54	43	34	27	38	32			24.6
Wandlitz (*Havel, Briese*) — H = 50* m — h_r = 1 m														
1890	56	5	18	22	83	91	70	50	9	47	42	6	499	23.6

Niederschlagshöhe

Elbe

	Jan.	Febr.	März	April	Mai	Juni	Juli	Aug.	Sept.	Okt.	Nov.	Dec.	Jahr	Tages-Max.
Schluckenau														
H = 304 m					(*Havel, Spree, Waldbach*)								h_r = ? m	
1830	45	57	68	98	55	82	82	78	104	94	81	95	939	
1831	39	40	169	74	49	117	126	106	194	9	189	39	1151	
1832	38	2	54	10	80	146	178	94	23	26	80	71	802	
1833	21	94	41	92	6	83	167	146	63	20	69	199	1001	
1834	166	15	76	70	57	112	45	68	12	56	33	75	785	
Klipphäuser														
H = 318 m					(*Havel, Spree*)								h_r = 1 m	
1887										28	83	27		
1888	37	30	67	41	65	103	77	119	55	86	30	14	724	45.8
1889	14	69	67	63	58	111	115	83	78	141	17	16	832	48.0
1890	60	9	19	68	26	200	109	122	78	66	94	4	855	64.5
Bautzen														
H = 211 m					(*Havel, Spree*)								h_r = 2.5 m, seit 1876 = 1.4 m	
1863												42		
1864	22	32	14	44	39	46	64	33	67	28	12	1	402	18.2
1865	30	9	45	6	59	48	52	75	7	39	17	12	399	25.4
1866	17	46	43	25	37	68	92	56	69	5	63	55	576	25.9
1867	32	47	35	87	88	43	175	11	17	51	37	45	668	37.8
1868	27	33	28	55	10	24	56	53	6	64	71	66	493	27.0
1869	12	37	23	43	63	123	17	53	42	37	89	57	596	36.3
1870	24	5	38	35	25	103	64	94	46	62	15	49	560	31.0
1871	14	30	17	69	49	90	88	43	29	37	31	7	504	25.7
1872	7	21	20	104	106	51	39	47	37	40	46	27	545	32.2
1873	20	12	56	26	55	95	32	52	40	58	44	22	512	54.1
1874	22	18	47	42	33	89	17	35	17	19	37	55	431	51.7
1875	61	18	28	16	34	75	117	22	40	102	58	51	622	63.1
1876	14	73	77	21	14	142	54	41	77	15	26	59	613	43.6
1877	68	50	66	21	41	24	71	56	57	32	14	30	530	27.1
1878	37	15	45	33	51	61	46	71	23	49	30	29	490	22.9
1879	27	40	36	38	75	80	73	89	34	38	81	18	629	30.0
1880	26	17	28	32	88	93	142	100	47	113	28	105	819	34.3
1881	22	30	83	28	63	79	70	128	82	51	14	30	680	31.3
1882	15	20	29	57	122	95	177	78	152	49	63	67	924	51.1
1883	40	32	34	30	50	97	147	79	103	30	31	61	734	46.1
1884	61	14	36	42	46	104	65	42	25	118	56	63	672	26.8
1885	13	28	42	22	33	31	56	97	71	51	56	53	553	29.7
1886	35	11	42	85	64	50	141	40	21	48	42	82	661	63.6
1887	6	20	47	48	125	65	72	79	38	20	66	34	620	37.1
1888	43	40	72	28	42	91	73	83	50	76	31	15	644	28.2
1889	20	75	64	65	39	56	80	77	61	131	13	19	700	48.1
1890	70	7	21	56	21	194	65	97	49	40	84	5	703	56.3
Summe	785	780	1116	1152	1472	2117	2145	1731	1307	1403	1155	1159	16280	
Jahre	27	27	27	27	27	27	27	27	27	27	27	28	27	
Mittel	29.1	28.9	41.3	42.7	54.5	78.4	79.4	64.1	48.4	52.0	42.8	41.4	603.0	
Maxim.	70	75	83	104	125	194	177	128	152	131	89	105	924	
Minim.	6	5	14	6	10	24	17	11	6	5	12	1	399	

Niederschlagshöhe

Elbe

	Jan.	Febr.	März	April	Mai	Juni	Juli	Aug.	Sept.	Okt.	Nov.	Dec.	Jahr	Tages-Max.
1866-70	22.4	33.6	33.4	49.0	44.6	72.2	80.8	53.4	36.0	43.8	55.0	54.4	578.6	
1871-75	24.8	19.8	33.6	51.4	55.4	80.0	58.6	39.8	32.6	51.2	43.2	32.4	522.8	
1876-80	34.4	39.0	50.4	29.0	53.8	80.0	77.2	71.4	47.6	49.4	35.8	48.2	616.2	
1881-85	30.2	24.8	44.8	35.8	62.8	81.2	103.0	84.8	86.6	59.8	44.0	54.8	712.6	
1886-90	34.8	30.6	49.2	55.2	58.2	91.2	86.2	75.2	43.8	63.0	47.2	31.0	665.6	
Löbau														
H = 245 m						(*Havel, Spree, Löbauer Wasser*)								h_r = 1 m	
1887											66	30		
1888	44	41	86	43	92	135	79	126	60	81	40	19	846	57.5
1889	22	78	65	79	28	79	119	49	64	165	15	11	774	49.4
1890	74	6	17	80	21	215	138	107	63	60	83	2	866	74.7
Bischdorf bei Löbau														
H = 258 m						(*Havel, Spree, Löbauer Wasser*)								h_r = 1 m	
1882	20	19	15	70	135	95	197	115	187	62	64	54	1033	104
1883	28	22	19	33	40	99	140	69	78	30	33	41	632	46
1884	54	13	36	55	39	152	106	37	24	117	55	55	743	44.5
1885	7	14	33	41	33	32	118	97	92	46	53	50	616	43.2
1886	43	9	35	94	69	69								
1887					102	80	68	75	40	21	74	33		
1888	46	39	74	40	65	84	66	111	57	77	36	15	710	46.5
1889	21	81	57	94	41	77	118	44	71	118	12	13	747	43.0
1890	54	6	17	59	21	175	138	80	56	40	82	3	731	40.2
Gröditz														
H = 206 m						(*Havel, Spree, Löbauer Wasser*)								h_r = 2.5 m	
1867						53	152	22	22	54	38	75		
1868	34	37	32	76	18	75	69	61	17	68	80	78	645	49.3
1869	11	37	31	40	73	147	21	44	38	48	89	58	637	30.9
1870	14	4	31	27	26	101	47	132	55	57	21	40	555	24.4
1871	23	27	13	65	53	84	62	24	34	37	27	9	458	19.0
1872	6	19	20	105	114	49	23	23	14	34	29	37	473	25.4
1873	22	37	18	21	72	61	34	54	42	59	50	24	494	24.8
1874	29	17	50	47	29	60	67	49	22	26	40	49	485	46.7
1875	56	29	26	13	41	81	115	30	40	100	54	27	612	37.2
1876	15	67	64	22	33	63	58	33	89	12	42	62	560	
1877	72	72												
1871-75	27.2	25.8	25.4	50.2	61.8	67.0	60.2	36.0	30.4	51.2	40.0	29.2	504.4	
Kuppritz bei Löbau														
H = 238 m						(*Havel, Spree, Löbauer Wasser*)								h_r = 1 m	
1882	19	18	27	57	125	94	177	104	181	61	60	53	976	65
1883	30	29	13	37	44	92	130	71	91	44	37	49	667	39
1884	63	16	39	48	52	121	58	45	26	133	44	71	716	25.5
1885	14	22	37	24	54	37	65	119	92	57	54	48	653	32.0
1886	32	11	36	117	82	93	151	24	18	54	51	76	745	73.5
1887	7	26	46	48	145	73	79	86	31	22	70	34	667	32.5
1888	45	45	79	26	58	127	74	144	62	87	39	11	797	50.8
1889	24	71	63	74	55	98	134	76	72	149	15	20	851	62.5
1890	82	14	18	57	26	174	112	132	61	49	102	7	834	52.7
1886-90	38.0	33.4	48.4	64.4	73.2	113.0	110.0	92.4	48.8	72.2	55.4	29.6	778.8	

Niederschlagshöhe

Elbe

	Jan.	Febr.	März	April	Mai	Juni	Juli	Aug.	Sept.	Okt.	Nov.	Dec.	Jahr	Tages-Max.
Pommritz														
H = 229 m					(*Havel, Spree, Löbauer Wasser*)								h_r = 1 m	
1885	12	26	36	20	38	32	116	68	74	59	54	49	584	
1886	30	11	33	93	67	71	149	30	20	52	41	35	632	
1887	4		23	33	107	74	88	128	49	50	60	19		57.6
1888	38	44	70	32	58	109	93	100	48	86	32	10	720	28.0
1889	15	78	52	73	63	74								
Halbendorf bei Bautzen														
H = 141 m					(*Havel, Spree*)								h_r = 1 m	
1884						78	36	14	22	91	77	57		
1885	3	11	47	37	28	40	55	94	74	77		57		
1886	52	5	34	97	63	58	161	30	17	32	48	76	673	63.0
1887	9	16	37	15	108	75	85	120	46	30	86	47	674	65.1
1888	47	39	92	42	38	66	84	70	54	76	26	16	650	54.0
1889	19	67	69	70	47	5	30	73	65	116	12	11	584	44.6
1890	72	4	15	42	27	187	59	99	40	37	79	3	664	47.0
1886-90	39.8	26.2	49.4	53.2	56.6	78.2	83.8	78.4	44.4	58.2	50.2	30.6	649.0	
Gersdorf i. d. Oberlausitz														
H = 254 m					(*Havel, Spree, Schöps*)								h_r = 1 m	
1887						86	38	85	47	19	78	27		
1888	56	35	65	69	22	82	70	114	69	67	36	19	704	35.7
1889	21	63	79	107	76	73	110	55	84	135	23	19	845	44.6
1890	58	9	20	93	29	138	121	96	71	53	101	9	798	36.4
Königshain														
H = 220 m					(*Havel, Spree, Schöps*)								h_r = 1 m	
1887						78	61	71	38	28	70	50		52.0
1888	72	63	115	69	48	75	114	131	75	84	36	26	908	36.9
1889	20	103	85	105	47	86	128	61	92	107	16	23	873	39.3
1890	72	7	27	72	30	154	107	113	59	57	99	5	802	33.2
Oehlisch														
H = 215 m					(*Havel, Spree, Schöps*)								h_r = 1 m	
1890							104	92	71	47	90	3		
Ullersdorf bei Niesky														
H = 165 m					(*Havel, Spree, Schöps*)								h_r = 2.6 m	
1855						62	158	69	26	24	9?	8?		
1856	48	59	11											
Niesky														
H = 180 m					(*Havel, Spree, Schöps*)								h_r = 1 m	
1887						76	76	102	24	28	68	42		69.5
1888	58	45	87	46	70	50	77	94	55	87	26	18	713	42.0
1889	19	79	74	79	63	70	108	70	84	118	20	19	803	47.0
1890	58	5	23	54	19	134	88	94	51	41	84	5	656	38.6

Niederschlagshöhe

Elbe

	Jan.	Febr.	März	April	Mai	Juni	Juli	Aug.	Sept.	Okt.	Nov.	Dec.	Jahr	Tages-Max.
Kreba														
H = 143* m						(*Havel, Spree, Schöps*)								h_r = 2.6 m
1855							103	73	18	30	29	25		
1856	31	42	7	69	63	99	34	98	37	7	74	14	575	
Spree														
H = 164 m						(*Havel, Spree, Schöps*)								h_r = 1 m
1887						75	118	60	29	27	64	47		*50.4*
1888	55	45	98	41	76	46	90	87	49	88	28	19	722	58.3
1889	24	85	81	59	83	57	101	72	81	112	16	18	789	51.3
1890	56	5	23	54	19	138	83	88	55	46	87	5	659	39.8
Burg, Kr. Hoyerswerda														
H = 115 m						(*Havel, Spree, Kleine Spree*)								h_r = 1 m
1887						51	58	35	30	20	58	28		
1888	36	30	38		33	66	83	47	31	89	35	20		23.3
1889	24	*38*	56	43	39	55	69	71	42	115	6	17	575	44.0
1890	71				85	176	80	81	44	34	57	21		38.0
Spremberg														
H = 110 m						(*Havel, Spree*)								h_r = 2.6 m, seit 1890 = 1 m
1881			79	22	86	69	70	118	48	49	21	21		49.9
1882	17	29	42	39	75	86	97	75	96	33	71	50	710	36.6
1883	31	24	24	26	30?	60	69	116	61	42	40	55	578	25.8
1890	61	4	16	47	22	160	82	72	30	32	73	7	606	44.1
Kottbus														
H = 77 m						(*Havel, Spree*)								h_r = 0.7 m
1883							73	72	61	25	35	48		
1884	43	16	37	38	29	67	56	43	22	90	52	78	571	37.8
1885	15	22	33	56	50	30	24	60	48	44	38	33	453	25.6
1886	37	11	27	48	50	75	86	40	16	30	37	54	511	43.8
1887	4	21	46	29	132	37	60	28	27	28				*32.4*
1888											38	20		
1889	19	63	44	35	22	19	96	77	43	124	6	14	562	44.3
1890	61	4	12	28	14	146	78	57	19	38	73	5	535	40.8
Laubst														
H = 90* m						(*Havel, Spree, Kzschischokafliess*)								h_r = 1 m	
1890	52	5	11	31	15	136	71	57	23	42	68	5	516	37.8
Alt Neudöbern														
H = 95 m						(*Havel, Spree, Kzschischokafliess*)								h_r = 1 m	
1890	70	5	10	25	27	91	62	46	25	37	60	12	470	19.0
Vetschau														
H = 65 m						(*Havel, Spree, Mühlenfliess*)								h_r = 1 m	
1885			27	43	43	42	21	48	36	45	43	24		21.8
1886	29	8	29	41	71	64	71	38	21	30	38	63	503	33.3
1887	4	4	22	18	132	36	65	26	37	10	60	40	454	81.4
1888	27	13	94	18	16	27	49	44	16	82	34	9	429	18.2

Niederschlagshöhe

Elbe

	Jan.	Febr.	März	April	Mai	Juni	Juli	Aug.	Sept.	Okt.	Nov.	Dec.	Jahr	Tages-Max.
1889	11	46	43	41	52	12	85	61	45	119	3			50.5
1890	43	7												

Kalau

H = 51 m — (*Havel, Spree*) — h_r = 2.5 m

1871											17	13		
1872	19	29	24	49	46	43	42	22	23	38	75	55	465	23.2
1873	24	19	41	14	64	56	37	36	26	30	55	33	435	25.1
1874	23	14	45	35	38	66	18	27	19	17	23	54	379	20.8
1875	39	28	23	17	52	58	179	25	22	123	70	38	674	47.9
1876	16	71	87	17	17	88	47	29	59	17	39	45	532	62.4
1877	59	85	52	20	42	53	72	52	78	48	33	23	617	21.8
1878	44	10	59	26	70	58	58	78	7	23	21	47	501	28.4
1879	36	71	47	46	42	45	110	97	23	53	88	44	702	47.7
1880	22	26	31	20	18	69	80	69	21	96	29	70	551	29.2
1871–75											48.0	38.6		
1876–80	35.4	52.6	55.2	25.8	37.8	62.6	73.4	65.0	37.6	47.4	42.0	45.8	580.6	

Wendisch Drehna

H = 114* m — (*Havel, Spree, Wodderitzfliess*) — h_r = 1 m

1890					118	124	67	76	20	46	60	14		*58.1*

Burg i. Spreewalde [Kirchdorf]

H = 60* m — (*Havel, Spree*) — h_r = 1 m

1885		18	33	42	41	35	24	49	39	47	43	27		22.9
1886	34	10	33	40	60	71	84	38	15	53	36	56	530	41.0
1887	4	15	43	9	106	31	28	24	30	24	49	40	403	42.3
1888	39	33	89	19	10	40	58	36	28	81	26	11	470	21.6
1889	14	49	46	38	43	24	94	71	37	106	5	15	542	38.3
1890	47	5	11	23	41	116	60	48	15	40	61	6	473	29.6
1886–90	27.6	22.4	44.4	25.8	52.0	56.4	64.8	43.4	25.0	60.8	35.4	25.6	483.6	

Burg i. Spreewalde [Kaupergemeinde]

H = 60* m — (*Havel, Spree*) — h_r = 1 m

1885						55	20	53	42	46	41	30		
1886	44	12	28	46	66	96	87	30	19	37	37	54	556	45.9
1887	6	17	45	17	107	42	53	23	23	24	61	46	464	41.7
1888	37	40	96	19	12	28	75	42	12	97	41	21	520	26.5
1889	16	57	43	33	38	23	93	56	44	110	5	11	529	42.9
1890	50	6	7	20	19	135	80	98	15	46	69	4	549	43.0
1886–90	30.6	26.4	43.8	27.0	48.4	64.8	77.6	49.8	22.6	62.8	42.6	27.2	523.6	

Altzauche

H = 60* m — (*Havel, Spree, Altzaucher Spree*) — h_r = 1 m

1885		18	23	47	33	55	19	82	41	45	40	34		*23.5*
1886	43	12	28	38	76	49	98	23	43	30	35	54	529	39.1
1887	5	12	48	14	98	51	66	28	20	18	52	50	462	31.5
1888	37	32	88	22	16	26	62	37	11	94	36	18	479	23.9
1889	23	56	43	39	57	14	76	48	49	117	4	7	533	36.5
1890	52	6	5	20	33	102	78	42	9	47	68	7	469	22.7
1886–90	32.0	23.6	42.4	26.6	56.0	48.4	76.0	35.6	26.4	61.2	39.0	27.2	494.4	

Niederschlagshöhe

Elbe

	Jan.	Febr.	März	April	Mai	Juni	Juli	Aug.	Sept.	Okt.	Nov.	Dec.	Jahr	Tages-Max.
Steinkirchen bei Lübben														
H = 51 m						(*Havel, Spree*)								h_r = 1 m
1885		24	27	47	24	87	20	72	40	57	46	32		33.0
1886	34	11	35	30	64	50	72	20	22	37	33	76	484	31.5
1887	6	12	44	23	104	38	70	17	32	12	53	38	419	56.1
1888	32	33	94	24	18	29	61	40	10	92	34	17	484	19.9
1889	11	54	39	32	64	28	68	46	44	107	2	6	501	41.5
1890	46	6	7	11	66	104	74	56	12	32	60	5	479	51.1
1886-90	25.8	23.2	43.8	24.0	63.2	49.8	69.0	35.8	24.0	56.0	36.4	28.4	479.4	
Neuschadow														
H = 50* m						(*Havel, Spree*)								h_r = 1 m
1890	39	6	9	14	71	89	67	125	7	39	57	8	531	49.6
Giesensdorf, Kr. Beeskow-Storkow														
H = 50 m						(*Havel, Spree*)								h_r = 1 m
1888		26	96	28	14	29	47	22	15	83	39	20		22.9
1889	13	46	40	29	20	52	77	44	52	91	3	15	482	27.3
1890	41	3	11	21	42	82	66	82	6	40	51	8	453	24.2
Lieberose														
H = 68 m						(*Havel, Spree, Lieberoser Mühlenfliess*)								h_r = 1 m
1889				33	16	28	113	76	51	100	3	17		
1890	65	5	12	33	49	159	58	65	9	40	54	7	556	40.7
Chossewitz														
H = 78* m						(*Havel, Spree, Ölse*)								h_r = 1 m
1890					68	133	78	50	6	47	60	7		*45.4*
Sauen														
H = 65 m						(*Havel, Spree*)								h_r = 1 m
1890	49	3	15	21	60	116	68	102	8	57	55	13	567	42.5
Rüdersdorf														
H = 64 m						(*Havel, Spree*)								h_r = 1 m
1890	52	5	14	16	41	95	63	69	6	50	48	12	471	20.1
Dannenberg														
H = 110 m						(*Havel, Spree*)								h_r = 1 m
1890		8	14	19	47	74	105	40						
Werneuchen														
H = 78* m						(*Havel, Spree, Mühlenfliess*)								h_r = 1 m
1890		3	12	15	60	94	99	51	11	52	39	5		21.5

Niederschlagshöhe

Elbe

Dahme

H = 88 m (*Havel, Spree, Dahme*) h_r = 1 m

	Jan.	Febr.	März	April	Mai	Juni	Juli	Aug.	Sept.	Okt.	Nov.	Dec.	Jahr	Tages-Max.
1859	32	38	60	91	77	39	12	32	58	18	55	47	559	
1860	23	30	56	23	55	66	114	73	26	31	28	44	569	
1861	34	14	52	14	36	126	67	39	79	9	62	28	560	
1862	55	52	37	58	40	65	130	73	20	23	20	61	634	
1863	33	31	62	36	19	89	20	36	43	26	30	109	534	
1864	16	32	18	44	41	61	51	67	33	22	15	2	402	
1865	45	18	47	7	26	67	55	73	8	34	49	9	438	
1866	23	46	44	18	70	38	109	44	27	5	64	84	572	
1867	60	73	21	105	100	16	104	22	26	71	36	99	733	
1868	36	54	43	67	14	51	19	25	25	35	68	102	539	
1869	19	46	27	25	68	67	18	77	61	53	95	68	624	
1870	19	11	16	18	25	67	20	111	33	86	27	47	480	
1871	27	45	9	46	55	126	73	61	30	22	16	18	528	
1872	34	19	26	47	64	36	42	58	36	45	114	44	565	
1873	28	16	40	15	78	68	93	52	61	27	38	84	600	
1874	46	14	74	42	37	58	26	41	29	20	23	50	460	
1875	45	32	32	31	52	55	70	70	20	140	81	37	665	
1876	16	68	84	25	23	106	87	24	66	20	55	54	628	
1877	72	89	47	20	29	34	49	72	54	48	37	41	592	
1878	43	20	63	28	50	54	66	90	22	25	33	50	544	
1879	51	72	52	67	41	70	72	82	24	56	85	31	703	
1880	26	27	30	22	24	72	96	60	32	78	36	94	597	
1881	26	21	85	16	52	66	84	109	49	50	17	24	599	
1882	23	26	39	35	54	89	151	82	94	42	67	49	751	
1883	32	26	21	16	42	18	113	32	75	51	36	52	514	
1884	49	26	39	23	46	108	73	30	26	118	46	69	653	35.2
1885	17	25	32	54	35	45	49	68	45	62	40	34	506	18.9
1886	35	13	35	39	67	46	77	40	25	26	49	79	531	32.8
1887	7	19	51	18	96	40	70	27	29	25	50	37	469	37.8
1888	42	36	94	26	11	29	67	82	18	78	46	20	549	46.8
1889	20	58	39	47	44	76	78	46	50	137	6	12	613	49.2
1890	60	6	14	22	89	121	62	62	22	34	50	15	557	67.5
Summe	1094	1103	1389	1145	1560	2069	2217	1860	1246	1517	1474	1594	18268	
Jahre	32	32	32	32	32	32	32	32	32	32	32	32	32	
Mittel	34.2	34.5	43.4	35.8	48.8	64.7	69.3	58.1	38.9	47.4	46.1	49.8	571.0	
Maxim.	72	89	94	105	100	126	151	111	94	140	114	109	751	
Minim.	7	6	9	7	11	16	12	22	8	5	6	2	402	
1861–65	36.6	29.4	43.2	31.8	32.4	81.6	64.6	57.6	36.6	22.8	35.2	41.8	513.6	
1866–70	31.4	46.0	30.2	46.6	55.4	47.8	54.0	55.8	34.4	50.0	58.0	80.0	589.6	
1871–75	36.0	25.2	36.2	36.2	57.2	68.6	60.8	56.4	35.2	50.8	54.4	46.6	563.6	
1876–80	41.6	55.2	55.2	32.4	33.4	67.2	74.0	65.6	39.6	45.4	49.2	54.0	612.8	
1881–85	29.4	24.8	43.2	28.8	45.8	65.2	94.0	64.2	57.6	64.6	41.2	45.6	604.6	
1886–90	32.8	26.4	46.6	30.4	61.4	62.4	70.8	51.4	28.8	60.0	40.2	32.6	543.8	

Golssen

H = 62* m (*Havel, Spree, Dahme*) h_r = 1 m

1890	58	7	13	20	85	81	48	124	14	35	63	10	558	47.2

Niederschlagshöhe

Elbe

	Jan.	Febr.	März	April	Mai	Juni	Juli	Aug.	Sept.	Okt.	Nov.	Dec.	Jahr	Tages-Max.
Teupitz														
H = 40* m						(*Havel, Spree, Dahme*)							h_r = 1 m	
1890					66	97	51	81	10	44	53	9		
Storkow														
H = 37 m						(*Havel, Spree, Dahme*)							h_r = 1 m	
1890				36	116	126	77	62	7	49	52	11		*76.0*
Mittenwalde														
H = 38* m						(*Havel, Spree, Dahme*)							h_r = 1 m	
1890	45	6	11	28	29	90	59	54	10	50	55	16	453	25.6
Kiekebusch														
H = 45* m						(*Havel, Spree, Dahme*)							h_r = 1 m	
1890	41	3	16	21	27	73	40	58	11	45	45	9	389	20.2
Treptow														
H = 32 m						(*Havel, Spree*)							h_r = 1 m	
1890	58	8	18	28	34	95	74	62	10	52	63	11	513	25.3
Blankenburg bei Berlin														
H = 45* m						(*Havel, Spree, Panke*)							h_r = 1.2 m	
1889	13	56	35	14	37	40	66	91	46	96	8	20	522	27.4
1890	56	4	19	21	51	82	80	67	8	59	53	8	508	30.6
Berlin I														
H = 32 m						(*Havel, Spree*)							h_r = 26 m	
1728	40	41	19	33	54	57	25	87	53	24	22	25	480	
1729	53	39	10	12	52	43	57	28	14	39	29	48	424	
1730	15	35	36	50	66	79	89	89	61	12	68	62	662	
1731	37	21	46	29	38	29	56	23	47	23	31	51	431	
1732	27	31	34	22	52	41	68	56	47	56	23	39	496	
1733	38	27	31	9	70	81	109	50	12	14	87	72	600	
1734	24	47	54	45	60	114	26	67	26	27	29	32	551	
1735	46	28	12	47	20	182	98	10	53	65	16	39	616	
1736	14	29	10	15	38	89	56	8	64	37	20	41	421	
1737	63	27	13	35	46	56	48	36	133	70	58	46	631	
1738	9	41	18	55	35	35	55	73	12	50	25	36	444	
1739	44	48	73	48	41	25	86	60	17	10	27	35	514	
Summe	410	414	356	400	572	831	773	587	539	427	435	526	6270	
Jahre	12	12	12	12	12	12	12	12	12	12	12	12	12	
Mittel	34.2	34.5	29.7	33.3	47.7	69.2	64.4	48.9	44.9	35.6	36.3	43.8	522.5	
Maxim.	63	48	73	55	70	182	109	89	133	70	87	72	662	
Minim.	9	21	10	9	20	25	25	8	12	10	16	25	421	
1731–35	34.4	30.8	35.4	30.4	48.0	89.4	71.4	41.2	37.0	37.0	37.2	46.6	538.8	

Niederschlagshöhe

Elbe

Berlin II

H = 35 m (*Havel, Spree*) h_r = 2.6 m, seit 1880 = 1 m

	Jan.	Febr.	März	April	Mai	Juni	Juli	Aug.	Sept.	Okt.	Nov.	Dec.	Jahr	Tages-Max.
1847												17		
1848	8	57	40	82	29	141	30	44	54	53	55	14	607	
1849	18	43	32	61	29	36	37	37	21	33	23	61	431	
1850	72	86	29	25	69	50	45	37	26	71	63	61	634	
1851	22	14	69	68	52	44	57	44	53	57	118	25	623	
1852	49	67	14	23	89	124	38	80	54	41	39	55	673	
1853	51	51	36	66	39	132	81	55	28	37	10	16	602	
1854	39	33	9	25	46	117	90	89	30	21	26	104	629	
1855	21	43	38	38	63	48	169	76	8	48	28	45	625	
1856	25	47	8	30	56	61	31	76	32	11	61	35	473	
1857	29	11	25	57	16	31	47	36	16	26	24	44	362	
1858	44	12	28	5	116	65	229	97	29	70	18	33	746	
1859	29	44	68	71	63	51	34	50	51	22	47	41	571	
1860	47	72	62	36	58	42	172	97	22	48	30	45	731	
1861	57	18	59	28	89	88	74	57	90	16	71	34	681	
1862	65	71	25	63	24	83	133	17	33	48	18	72	652	
1863	33	16	62	35	16	142	25	29	97	18	14	80	567	
1864	16	54	35	37	66	81	63	88	36	34	33	3	546	
1865	46	25	57	13	42	69	52	76	8	49	57	19	513	
1866	25	58	49	34	61	52	47	97	59	1	90	104	677	
1867	63	66	35	96	49	43	89	16	28	47	29	86	647	
1868	53	54	50	71	7	18	73	32	34	32	68	104	596	
1869	26	41	25	15	38	49	26	109	67	51	102	61	610	
1870	35	13	35	23	50	78	58	154	51	134	28	51	710	
1871	34	52	19	62	36	138	76	23	40	37	22	32	571	
1872	45	18	33	52	53	41	24	24	37	61	81	43	512	
1873	25	12	43	14	53	49	92	43	45	31	41	48	496	
1874	39	16	63	30	46	46	28	50	20	14	22	56	430	
1875	88	22	28	24	71	63	45	32	25	128	71	33	630	
1876	20	86	134	32	13	63	47	32	70	17	59	65	638	
1877	63	124	39	18	34	36	48	119	49	37	29	35	631	
1878	42	15	98	38	45	69	70	75	25	22	21	37	557	
1879	69	71	51	58	15	40	74	51	22	35	60	27	573	
1880	22	28	14	24	15	101	66	42	54	73	39	111	589	
1881	25	30	77	5	38	55	47	74	47	53	34	30	515	
1882	29	23	48	26	59	89	188	66	76	33	85	41	763	
1883	29	11	5	11	53	16	99	52	30	78	46	61	491	
1884	51	25	28	41	30	59	93	41	22	102	44	70	606	
1885	23	19	44	65	36	62	53	88	48	73	32	30	573	
1886	39	9	31	41	65	35	54	21	16	31	34	53	429	
1887	6	11	41	20	145	35	83	20	29	28	42	41	501	
1888	39	45	120	26	21	34	92	32	28	90	62	22	611	
1889	15	72	40	17	26	60	74	85	55	98	4	21	567	
1890	60	7	20	32	39	94	69	55	7	65	64	9	521	
Summe	1636	1692	1866	1638	2060	2830	3122	2518	1672	2074	1944	2075	25110	
Jahre	43	43	43	43	43	43	43	43	43	43	43	44	43	
Mittel	38.0	39.3	43.4	38.1	47.9	65.8	72.6	58.6	38.9	48.2	45.2	47.2	583.9	
Maxim.	88	124	134	96	145	142	229	154	97	134	118	111	763	
Minim.	6	7	5	5	7	16	24	16	7	1	4	3	362	
1851-55	36.4	41.6	33.2	44.0	57.8	93.0	87.0	68.8	34.6	40.8	44.2	49.0	630.4	
1856-60	34.8	37.2	38.2	39.8	61.8	50.0	102.6	71.2	30.0	35.4	36.0	39.6	576.6	

Niederschlagshöhe

Elbe

	Jan.	Febr.	März	April	Mai	Juni	Juli	Aug.	Sept.	Okt.	Nov.	Dec.	Jahr	Tages-Max.
1861-65	43.4	36.8	47.6	35.2	47.4	92.6	69.4	53.4	52.8	33.0	38.6	41.6	591.8	
1866-70	40.4	46.4	38.8	47.8	41.0	48.0	58.6	81.6	47.8	53.0	63.4	81.2	648.0	
1871-75	46.2	24.0	37.2	36.4	51.8	67.4	53.0	34.4	33.4	54.2	47.4	42.4	527.8	
1876-80	43.2	64.8	67.2	34.0	24.2	61.8	61.0	63.8	44.0	36.8	41.6	55.0	597.6	
1881-85	31.4	21.6	40.4	29.6	43.2	56.2	96.0	64.2	44.6	67.8	48.2	46.4	589.6	
1886-90	31.8	28.8	50.4	27.2	59.2	51.6	74.4	42.6	27.0	62.4	41.2	29.2	525.8	
Berlin III [N]														
H = 50 m						(*Havel, Spree*)							h_r = 2.4 m	
1883				19	45	6	98	51	25	75	42	61		21.2
1884	60	19	24	33	28	57	59	40	27	94	47	67	555	19.8
1885	23	16	35	57	34	64	51	88	41	83	32	28	552	30.7
1886	41	9	30	35	56	36	56	19	22	32	29	45	410	15.9
1887	5	14	43	18	136	37	73	19	25	28	41	39	478	44.0
1888	35	46	117	31	15	27			25	86	59	23		
1889	16	69	36	26	32	49	*51*	*57*	52	97	4	23	*512*	28.3
1890	55	5	21	31	49	83	74	64	7	59	53	8	509	24.1
Berlin IV [Landw. Hochschule]														
H = 35 m						(*Havel, Spree*)							h_r = 26 m	
1883												54		
1884	53	18	22	34	26	55	40	37	23	80	21	54	463	21.9
1885	18	13	28	51	26	58	41	90	41	69	33	19	487	29.4
1886	27	5	14	34	52	34	59	13	17	28	26	26	335	21.5
1887	4	12	37	14	129	36	75	19	23	29	37	34	449	44.5
1888	30	34	91	29	18	26	94	27	25	87	57	21	539	29.8
1889	15	49	37	24	30	54	70	78	50	95	3	20	525	27.2
1890	54	4	19	31	46	77	65	66	8	59	53	6	488	21.3
Berlin V [Aussenstation]														
H = 35 m						(*Havel, Spree*)							h_r = 1.5 m, von 1887 ab = 1 m	
1883	30	10	7	22	46	5	82	53	25	75	44	58	457	26.2
1884	54	24	28	42	30	66	58	*45*	22	96	32	68	565	29.0
1885	21	18	42	*65*	36	58	61	102	48	77	35	33	596	26.6
1886	37	10	34	44	66	46	68	16	20	33	29	56	459	34.6
1887	5	14	38	22	143	40	93	59	42	46	59	71	632	*58.2*
1888	57	69	115	27	21	33	106	39	19					
Friedenau														
H = 42 m						(*Havel, Spree*)							h_r = 1 m	
1887								31	27	24	47	46		
1888	39	48	117	32	22	33	96	40	14	88	68	25	622	28.2
1889	17	74	42	16	37	44	75	83	55	104	4	23	574	35.1
1890	67	8	19	26	45	102	57	42	10	59	62	11	508	23.5
Deutsch Wilmersdorf														
H = 40* m						(*Havel, Spree*)							h_r = 1 m	
1887										25	43	40		
1888	36	47	118	37	22	34	100	39	16	84	64	23	620	

Niederschlagshöhe

Elbe

	Jan.	Febr.	März	April	Mai	Juni	Juli	Aug.	Sept.	Okt.	Nov.	Dec.	Jahr	Tages-Max.
Westend														
H = 50* m						(*Havel, Spree*)								h_r = 1 m
1890				28	43	87	69	72	11	61	64	13		*37.7*
Spandau														
H = 33 m						(*Havel*)								h_r = 1 m
1888	34	37	99	33	17	32	93	37	13	78	58	22	553	28.5
1889	16	71	32	15	40	55	55	55	45	87	2	22	495	29.6
1890	59	6	19	24	40	52	46	56	22	49	53	8	434	40.8
Pichelswerder														
H = 42 m						(*Havel*)								h_r = 1 m
1890	53	2	12	21	44	79	52	43	10	42	40	6	404	28.6
Gross Lichterfelde														
H = 46 m						(*Havel, Beke*)								h_r = 1 m
1889				20	58	47	63	81	51	88	2	20		*29.3*
1890	46	7	13	21	40	87	66	43	10	53	46	5	437	26.1
Heinersdorf														
H = 40 m						(*Havel, Beke*)								h_r = 1.2 m*
1889	17	71	47	8	36	76	78	69	65	111	5	21	604	33.9
1890	62	9	18	31	36	116	77	43	8	54	51	12	517	34.2
Jüterbog														
H = 60* m						(*Havel, Nuthe*)								h_r = 1 m
1890				21	26	132	63	52	17	28	55	11		*34.3*
Trebbin														
H = 47* m						(*Havel, Nuthe*)								h_r = 1 m
1890	49	6	11	11	25	115	57	50	14	37	*40*	4	*419*	25.7
Treuenbrietzen														
H = 69 m						(*Havel, Nuthe, Nieplitz*)								h_r = 1 m
1889									46	53	122	15	14	
1890	45	10	20	13	28	128	48	73	27	28	53	10	483	41.2
Brück														
H = 44 m						(*Havel, Nuthe, Nieplitz*)								h_r = 1 m
1890		11	25	19	20	130	57	58	26	36	57	10		*32.9*

Niederschlagshöhe

Elbe

	Jan.	Febr.	März	April	Mai	Juni	Juli	Aug.	Sept.	Okt.	Nov.	Dec.	Jahr	Tages-Max.
Potsdam [Astrophysikal. Observ.] (*Havel*) H = 92 m														h_r = 1.5 m
1877	45	64	29	21	28	21	47	102	49	36	24	24	490	23.1
1878	39	11	61	37	20	87	82	68	23	27	27	35	517	35.8
1879	51	49	49	63	16	62	87	53	23	39	52	21	565	23.7
1880	26	29	11	26	13	83	61	43	43	63	38	90	526	38.9
1881	22	21	71	7	33	64	61	81	31	53	24	33	501	28.3
1882	25	19	45	24	42	80	156	60	66	38	62	45	662	40.4
1883	33	14	10	20	37	8	82	37	31	76	39	62	449	24.4
1884	49	21	28	30	42	101	71	44	34	100	64	71	655	44.3
1885	19	23	41	67	53	54	116	80	46	80	25	36	640	56.4
1886	46	11	31	40	58	63	39	35	31	40	34	54	482	22.8
1887	6	10	53	21	185	42	124	27	20	26	44	40	598	82.0
1888	46	54	125	43	15	19	89	48	19	84	56	19	617	27.9
1889	16	78	48	13	82	79	91	81	45	119	7	24	683	56.4
1890	58	8	21	24	41	125	69	59	20	52	53	15	545	31.1
Summe	481	412	623	436	665	888	1175	818	481	833	549	569	7930	
Jahre	14	14	14	14	14	14	14	14	14	14	14	14	14	
Mittel	34.4	29.4	44.5	31.1	47.5	63.4	83.9	58.4	34.4	59.5	39.2	40.6	566.3	
Maxim.	58	78	125	67	185	125	156	102	66	119	64	90	683	
Minim.	6	8	10	7	13	8	39	27	19	26	7	15	449	
1881–85	29.6	19.6	39.0	29.6	41.4	61.4	97.2	60.4	41.6	69.4	42.8	49.4	581.4	
1886–90	34.4	32.2	55.6	28.2	76.2	65.6	82.4	50.0	27.0	64.2	38.8	30.4	585.0	
Sanssouci bei Potsdam (*Havel*) H = 35 m														h_r = 2.6 m
1845					102	27	112	59	53	35	13	33		
1846	51	24	21	43	43	36	55	37	11	89	12	10	432	
1847	12	26	17	33	63	24	23	47	48	35	19	7	354	
1848	12	41	23	61	34	102	16	55	15	40	58	7	464	
1849	48	32	35	53	31	17	57	37	45	35	17	42	449	
1850	50	58	16	14	67	27	77	50	31	52	50	44	536	25.2
1851	11	15	53	79	49	42	31	40	66	43	76	8	513	41.8
1852	37	53	10	14	79	100	16	42	49	30	44	37	511	25.0
1853	31	64	26	69	23	146	76	44	27	18	22	14	560	41.6
1854	20	75	33	16	54	78	99	119	24	20	38	101	677	30.0
1855	37	71	22	39	60	27	158	54	8	66	21	17	580	46.7
1856	19	38	5	34	65		49	114	49	8	65	14		*29.6*
1857	20	5	17	61	22	12	46	48	10	21		26		*16.4*
1858	7	12	42	7	100	36	193	119	29	61	23	35	664	77.2
1859	20	40	55	61	44	38	18	72	41	22	31	32	474	16.2
1860	30	127	59	21	48	143	126	89	32	34	19	43	771	90.2
1861	22	19	48	27	38	112	46	53	98	19	60	25	577	25.0
1862	23	39	17	40	14	68	133	13	23	39	13	28	450	25.0
Summe	460	739	499	672	936	1035	1331	1092	659	667	581	523	8012	
Jahre	17	17	17	17	18	17	18	18	18	18	17	18	15	
Mittel	27.1	43.5	29.4	39.5	52.0	60.9	74.0	60.7	36.6	37.1	34.2	29.1	524.1	
Maxim.	51	127	59	79	102	146	193	119	98	89	76	101	771	
Minim.	7	5	5	7	14	12	16	13	8	8	12	7	354	

Niederschlagshöhe

Elbe

	Jan.	Febr.	März	April	Mai	Juni	Juli	Aug.	Sept.	Okt.	Nov.	Dec.	Jahr	Tages-Max.
1846-50	34.6	36.2	22.4	40.8	47.6	41.2	45.6	45.2	30.0	50.2	31.2	22.0	447.0	
1851-55	27.2	55.6	28.8	43.4	53.0	78.6	76.0	59.8	34.8	35.4	40.2	35.4	568.2	
1856-60	19.2	44.4	35.6	36.8	55.8		86.4	88.4	32.2	29.2		30.0		

Plötzin

(Havel)

H = 55 m — h_r = 1 m

1890		8	24	21	23	118	83	34	20	50	59	16		*20.3*

Päwesin

(Havel)

H = 35 m — h_r = 1 m

1890	52	5	28	32	46	106	66	43	13	54	55	11	511	20.6

Brandenburg

(Havel)

H = 33 m — h_r = 1 m

1882					43	120	197	54	66	43	63	41		*81.3*
1883	33	12	8	21	49	6	65	46	37	96	49	58	480	21.3
1884	51	16	26	38	56	91	74	35	52	90	70	73	672	32.0
1885	20	22	38	87	74	108	50	73	43	58	33	33	639	51.9
1886		6	34	34	53	53	46	17	24	35	32	52		*19.8*
1887	2	11	44	29	134	25	77	36	22	22	33	36	471	31.3
1888	40	47	114	36	12	35	69	37	40	83	49	15	577	24.2
1889	24	66	36	16	25	57	61	48	42	154	11	24	564	38.9
1890	55	6	26	33	75	142	87	47	27	48	62	9	617	33.2
1886-90		27.2	50.8	29.6	59.8	62.4	68.0	37.0	31.0	68.4	37.4	27.2		

Wiesenburg

(Havel, Buckau)

H = 165 m — h_r = 1 m

1884				32	47	109	74	56	42	90	62	73		*37.3*
1885	27	21	35	64	57	46	57	76	37	60	35	32	547	27.3
1886	23	8	33	36	53	70	58	26	22	24	46	57	456	21.2
1887	2	11	60	35	73	36	77	22	32	16	43	41	448	30.3
1888	43	35	97	40	10	25	77	45	18	96	41	17	544	24.0
1889	23	52	53	26	43	72	53	84	46	134	14	22	622	50.0
1890	53	8	27	31	38	135	77	41	14	45	75	6	550	22.0
1886-90	28.8	22.8	54.0	33.6	43.4	67.6	68.4	43.6	26.4	63.0	43.8	28.6	524.0	

Görzke

(Havel, Buckau)

H = 120 m — h_r = 1 m

1882												43		
1883	30	16	13	15	29	12	71	25	26	69	44	66	416	28.3
1884	55	19	23	34	38	84	72	55	43	82	67	77	649	32.8
1885	23	32	37	74	63	48	66	55	33	61	23	39	554	26.9
1886	24	9	20	56	56	62	41	32	21	33	54	67	475	20.2
1887	2	10	57	30	73	30	82	30	20	21	45	57	457	40.5
1888	44	59	105	38	14	20	53	61	21	94	48	19	576	34.7
1889	25	63	55	18	36	48	80	42	49	156	12	23	607	63.0
1890	62	11	25	31	48	177	73	49	16	35	72	5	604	65.8
1886-90	31.4	30.4	52.4	34.6	45.4	67.4	65.8	42.8	25.4	67.8	46.2	34.2	543.8	

Niederschlagshöhe

Elbe

	Jan.	Febr.	März	April	Mai	Juni	Juli	Aug.	Sept.	Okt.	Nov.	Dec.	Jahr	Tages-Max.
Ziesar														
H = 60 m						(*Havel*)								h_r = 1 m
1890							74	39	13	36	67	7		
Fienerode														
H = 35 m						(*Havel, Plauer Kanal*)								h_r = 1 m
1881							36	85	57	48	24	21		
1882	19	18	53	25	63	90	143	85	73	43	71	35	718	64.2
1883	34	12	9	22	38	17	72	29	60	57	45	52	447	19.5
1884	53	19	27	31	42	82	55	22	80	73	67	66	617	25.7
1885	17	26	30	86	46	68	38	68	46	68	33	34	560	33.3
1886	18	7	25	37	73	65	63	10	28	45	11	60	442	30.7
1887	2	7	45	40	85	25	85	66	23	24	34	43	479	31.8
1888	41	61	97	36	11	48	70	51	21	89	53	17	595	30.3
1889	23	44	39	28	27	53	73	48	40	179	16	14	584	51.0
1890	61	5	20	29	44	127	76	55	18		73	1		29.8
1881-85							68.8	57.8	63.2	57.8	48.0	41.6		
1886-90	29.0	24.8	45.2	34.0	48.0	63.6	73.4	46.0	26.0		37.4	27.0		
Vehlen														
H = 35 m						(*Havel*)								h_r = 1 m
1890					49	160	70	29	22	30	56	8		
Bergzow														
H = 35* m						(*Havel, Stremme*)								h_r = 1 m
1883	34	14	16	19	48	27	69	44	38	66	59	42	476	16.7
1884	56	16		42		60	50	13	62	57	50	56		
1885	20	25		67	49	41	32	44	41		35			
1886				42	49	112	46	18						
Ringelsdorf														
H = 55* m						(*Havel, Stremme, Parchener Bach*)								h_r = 1 m
1881									25	15	21	12		
1882	14			28	58	100	286	64	24		93			*114.0*
1883	35	15	28		61	*3*								
Genthin														
H = 35* m						(*Havel, Stremme*)								h_r = 1 m
1881								85	46	47	21	24		
1882		14	60	26	46	69	125	49	46	22	69	41		51.2
1883	33	10	14	12	59	20	74	38	53	51	52	23	439	24.4
1884	59	17	17	31	29	116	89	17		70	71	61		
1885	24	28	28	81	60	59	30	73	44	63	20	19	529	30.8
1886	18	6	26	35	52	75	63	7	38	17	29	37	403	27.3
Hohenbellin														
H = 35* m						(*Havel, Stremme*)								h_r = 1 m
1881							47	59	52		30			

Niederschlagshöhe

Elbe

	Jan.	Febr.	März	April	Mai	Juni	Juli	Aug.	Sept.	Okt.	Nov.	Dec.	Jahr	Tages-Max.
Rathenow														
H = 22 m					(*Havel*)								h_r = 1 m	
1890				23	41	144	57	45	16	49	56	7		*29.2*
Velten														
H = 41* m					(*Havel, Havell. Hauptkanal*)								h_r = 1 m	
1890					53	90	62	59	13	53				
Nauen														
H = 42 m					(*Havel, Havell. Hauptkanal*)								h_r = 1 m	
1890	48	6	26	32	55	81	51	33	10	43	51	7	443	20.0
Pessin														
H = 30? m					(*Havel, Havell. Hauptkanal*)								h_r = 2.6 m	
1831	65	46	82	51	136	77	56	107	121	23	121	62	947	
1832	42	3	38	6	49	53	103	79	22	13	85	73	566	
1833	13	81	36	28	33	32	72	48	46	32	110	168	699	
1834	167	13	52	34	24	48	61	56	31	30	23	184	723	
1835	12	50	39	61	76	9	56	39	28	23	65	38	496	
1836	52	13	72	37	22	57	33	19	83	16	52	63	519	
1837	38	50	20	79	50	50	65	54	52	33	54	44	589	
1838	33	13	16	50	22	56	59	68	6	41	6	10	380	
1839	58	35	37	12	70	46	82	3	26	17	19	41	446	
1840	70	9	15	0	28	37	19	22	26	46	68	9	349	
1841	50	13	17	2	22	150	52	35	37	68	50	33	529	
Summe Jahre	600 11	326 11	424 11	360 11	532 11	615 11	658 11	530 11	478 11	342 11	653 11	725 11	6243 11	
Mittel	54.5	29.6	38.5	32.7	48.4	55.9	59.8	48.2	43.5	31.1	59.4	65.9	567.5	
Maxim.	167	81	82	79	136	150	103	107	121	68	121	184	947	
Minim.	12	3	15	0	22	9	19	3	6	13	6	9	349	
1831–35	59.8	38.6	49.4	36.0	63.6	43.8	69.6	65.8	49.6	24.2	80.8	105.0	686.2	
1836–40	50.2	24.0	32.0	35.6	38.4	49.2	51.6	33.2	38.6	30.6	39.8	33.4	456.6	
Lindow														
H = 40 m					(*Havel, Rhin*)								h_r = 1 m	
1889												20		
1890	69	8	27	46	67	111	83	53	11	55	50	6	586	36.0
Rägelin														
H = 50 m					(*Havel, Rhin*)								h_r = 1 m	
1890				25	46	122	65	75	2	56	43	5		*26.6*

Niederschlagshöhe

Elbe

	Jan.	Febr.	März	April	Mai	Juni	Juli	Aug.	Sept.	Okt.	Nov.	Dec.	Jahr	Tages-Max.
Michaelisbruch (*Havel, Rhin*)														
H = 25 m													h_r = 1 m	
1887										28	28	27		
1888	24	40	79	62	20	25	81	40	19	77	52	24	543	23.4
1889	12	44	26	24	25	29	51	48	44	132	4	20	459	40.9
1890	52	3	25	23	37	73	73	34	11	56	49	5	441	17.4
Lobeofsund (*Havel, Rhin*)														
H = 30 m													h_r = 1 m	
1890								34	12	59	55	9		
Karwesee (*Havel, Rhin*)														
H = 40 m													h_r = 1 m	
1890	63	6	24	39	55	84	56	43	7	36	51	7	471	17.9
Wittstock (*Havel, Dosse*)														
H = 66 m													h_r = 1 m	
1856		42	5	43	49	52	50	121	37	12	53	45		
1857	35	14	28	78	29	16	62	26	48	21	32	45	434	
1858	33	15	25	8	99	26	145	40	14	35	13	30	483	
1859	21	56	83	58	44	42	58	50	52	11	43	54	572	
1860	47	46	64	34	52	91	80	101	14	39	27	28	623	
1861	32	21	54	25	40	129	129	50	69	14	66	31	660	
1862	55	39	33	46	49	67	89	16	31	55	16	61	557	
1863	47	27	65	34	44	159	54	24	62	24	21	70	631	
1864	33	45	36	21	53	58	26	80	33	38	22	5	450	
1865	52	27	46	4	10	34	73	33	9	30	57	20	395	
1866	35	90	32	26	58	64	101	52	62	5	89	99	713	
1867	70	63	27	89	44	37	101	14	47	64	43	86	685	
1890	74	10	22	26	68	93	70	82	8	57	47	2	559	24.3
Summe Jahre	534 12	495 13	520 13	492 13	639 13	868 13	1038 13	689 13	486 13	405 13	529 13	576 13	6762 12	
Mittel	44.5	38.1	40.0	37.8	49.2	66.8	79.8	53.0	37.4	31.2	40.7	44.3	562.8	
Maxim.	74	90	83	89	99	159	145	121	69	64	89	99	713	
Minim.	21	10	5	4	10	16	26	14	8	5	13	2	395	
1856-60		34.6	41.0	44.2	54.6	45.4	79.0	67.6	33.0	23.6	33.6	40.4		
1861-65	43.8	31.8	46.8	26.0	39.2	89.4	74.2	40.6	40.8	32.2	36.4	37.4	538.6	
Kyritz (*Havel*)														
H = 50 m													h_r = 1 m	
1883											40	41		
1884	50	19	19	17	34	46	85	42	35	75	57	60	539	28.9
1885	26	16	20	58	57	64	60	82	45	56	32	14	530	38.4
1886	42	5	19	38	43	24	44	16	18	28	28	32	337	19.9
1887	1	4	34	25	123	19	37	48	21	31	30	24	397	27.8
1888	18	42	87	55	16	45	75	43	16	64	66	33	560	21.3

Niederschlagshöhe

Elbe

	Jan.	Febr.	März	April	Mai	Juni	Juli	Aug.	Sept.	Okt.	Nov.	Dec.	Jahr	Tages-Max.
1889	11	81	27	34	32	19	50	43	39	126	6	21	489	32.3
1890	66	2	21	44	49	103	71	61	6	40	33	0	496	21.8
1886-90	27.6	26.8	37.6	39.2	52.6	42.0	55.4	42.2	20.0	57.8	32.6	22.0	455.8	
Jerichow														
H = 35 m						(*Havel, Trübengraben*)								h_r = 1 m
1881						30	62	69	48	60				
1882	21	22	72	36	51	82	73	56	74	41	80	45	653	31.4
1883	40	18	11	19	66	46	75	46	35	62	65	69	552	30.6
1884	64	22	33	30	59	87	95	20	91	76	71	68	716	30.9
1885	24	31	41	93	79									44.2
1889				35	200	68	70	83	30	156	10	25		72.6
1890	64	4	21	47	39	102	80	30	9	54	66	4	520	32.9
Havelberg														
H = 42 m						(*Havel*)								h_r = 1 m
1890	66	4	30	40	62	114	80	57	9	74	51	3	590	20.5
Meyenburg														
H = 80 m						(*Stepenitz*)								h_r = 1 m
1890			27	38	48	143	92	134	11	77	54	7		41.9
Putlitz														
H = 58 m						(*Stepenitz*)								h_r = 1 m
1886										24	32	33		
1887	5	8	46	13	79	2	43	55	27	41	41	45	405	18.3
1888	35	41	93	47	24	39	103	97	11	57	71	32	650	30.0
1889	18	76	26	33	54	41	86	46	49	145	11	32	617	44.0
1890	61	6	30	27	58	85	81	91	9	67	44	6	565	23.8
Giesensdorf														
H = 85 m						(*Stepenitz*)								h_r = 1 m
1890		3	26	46	76	100	87	72	13	62	43	7		*46.6*
Perleberg														
H = 30 m						(*Stepenitz*)								h_r = 1 m
1887				36	116	12	48	49	29	37	31	40		*24.1*
1888	33	51	*105*	42	31	37	83	52	13	58	62	29	596	*17.5*
1889	26	101	44	19	63	13	91	66	53	144	18	39	677	44.4
1890	76	9	40	35	71	106	66	82	10	50	55	8	608	21.3
Wittenberge														
H = 24 m						(*Elbe*)								h_r = 1 m
1890	71	6	31	28	72	95	80	68	11	70	41	7	580	30.8

Niederschlagshöhe

Elbe

	Jan.	Febr.	März	April	Mai	Juni	Juli	Aug.	Sept.	Okt.	Nov.	Dec.	Jahr	Tages-Max.
Gardelegen														
H = 46 m					(*Aland, Biese, Milde*)								h_r = 9* m, seit Okt. 1886 = 1 m	
1871			12	68	24	161	39	33	20	36	15	34		42.9
1872	35	24	33	22	101	12	38	34	41	60	106	56	562	23.2
1873	6	13	44	63	35	19	64	55	25	19	38	41	422	21.4
1874	22	10	45	25	37	31	71	22	31	12	24	41	371	30.5
1875	44	17	28	16	42	50	72	43	14	103	62	29	520	28.9
1876	15	88	65	17	13	34	62	19	55	18	33	45	464	34.6
1877	44	70	28	9	44	40	89	39	31	44	34	21	493	37.0
1878	40	12	79	20	30	59	52	75	23	13	34	35	472	24.1
1879	45	55	26	61	25	69	44	43	24	30	50	25	497	19.4
1880	20	22	26	20	8	93	43	59	37	44	32	71	475	35.5
1881	31	19	66	5	27	43	43	65	40	77	36	20	472	25.0
1882	19	30	52	17	32	68	97	97	41	26	59	30	568	26.3
1883	35	10	12	19	72	27	58	36	36	41	64	50	460	54.1
1884	82	17	25	27	36	67	123	9	74	82	67	65	674	27.6
1885	20	26	36	73	71	57	62	55	55	53	34	22	564	32.4
1886	32	9	39	41	47	57	52	16	10	41	50	41	435	26.1
1887	2	6	35	27	69	17	75	52	37	28	31	38	417	26.7
1888	23	54	104	63	12	31	66	43	12	66	59	15	548	32.4
1889	16	61	45	23	70	36	48	50	24	117	17	34	541	33.9
1890	66	6	20	50	54	99	48	69	5	52	62	7	538	23.5
Summe	597	549	820	666	849	1070	1246	914	635	962	907	720	9493	
Jahre	19	19	20	20	20	20	20	20	20	20	20	20	19	
Mittel	31.4	28.9	41.0	33.3	42.4	53.5	62.3	45.7	31.8	48.1	45.4	36.0	499.8	
Maxim.	82	88	104	73	101	161	123	97	74	117	106	71	674	
Minim.	2	6	12	5	8*	12	38	9	5	12	15	7	371	
1871–75			32.4	38.8	47.8	54.6	56.8	37.4	26.2	46.0	49.0	40.2		
1876–80	32.8	49.4	44.8	25.4	24.0	59.0	58.0	47.0	34.0	29.8	36.6	39.4	480.2	
1881–85	37.4	20.4	38.2	28.2	47.6	52.4	76.6	52.4	49.2	55.8	52.0	37.4	547.6	
1886–90	27.8	27.2	48.6	40.8	50.4	48.0	57.8	46.0	17.6	60.8	43.8	27.0	495.8	
Zichtau														
H = 55 m					(*Aland, Biese, Milde*)								h_r = 1 m	
1888											68	22		
1889	20	55	48	23	82	47	63	56	31	128	13	37	603	35.4
1890	75	4	20	39	98	109	52	79	5	51	68	12	612	37.7
Brunau-Jeetze														
H = 32 m, seit 1888 = 38 m					(*Aland, Biese, Augraben*)								h_r = 1 m bis 1.5 m	
1881						28	36	84	43	53	22	31		
1882	20	22	54	21	35	101	94	80	36	40	79	23	605	23.2
1883	26	11	5	21	84	56	53	33	21	52	49	51	462	38.0
1884	57	18	18	31	25	62	83	6	66	77	59	47	549	24.4
1885	28	26	24	72	77			39	62	66	27	20		
1886	33	6	34	46	46	69	35	22	33	27	43	38	432	19.3
1887	1	7	29	36	95	10	80	48	35	53	46	50	490	41.4
1888	40	71	111	64	27	89	71	41	16	92	94	31	747	46.6
1889	20	51	48	27	134	38	70	59	39	189	26	35	736	46.3
1890	73	7	24	35	67	180	90	79	16	74	76	13	734	85.9

Niederschlagshöhe

Elbe

	Jan.	Febr.	März	April	Mai	Juni	Juli	Aug.	Sept.	Okt.	Nov.	Dec.	Jahr	Tages-Max.
1881–85								48.4	45.6	57.6	47.2	34.4		
1886–90	33.4	28.4	49.2	41.6	73.8	77.2	69.2	49.8	27.8	87.0	57.0	33.4	627.8	
Osterburg (*Aland, Biese*) H = 30 m, h_r = 1.5 m														
1882					37	103	82	78	41	46	85	26		
1883	30	15	8	29	22	78	79	50	44	77	65	87	584	23.8
1884	87	24	28	27	55	77	110	13	89	68	20	62	660	35.4
1885	19	23	25	76	89	51	37	82	48	58	23	21	552	32.5
1886	37	6	*62*	40	30	39	26	*3*	17		40	47		20.3
1887	0	4	*29*	28	102	7	64	81	19	18	33	*23*	*408*	27.5
1888	*39*	46	117	44	16	25	77	34	19	59	59	19	*554*	19.3
1889	14	24	21	18	128	12	38	40	12	139	8	25	479	64.2
1890	63	3	26	26	82	120	69	49	17	48	43	7	553	21.8
Vinzelberg (*Aland, Biese, Uchte*) H = 51 m, h_r = 1 m														
1890							59	61	6	59	69			
Gross Möhringen (*Aland, Biese, Uchte*) H = 38 m, h_r = 0.5 m														
1882					36	70	109	90						
1883	*54*	26	11	19	54	47	75	51	46			35		
1884	52	18	21	17	34									
Stendal (*Aland, Biese, Uchte*) H = 33 m, h_r = 1 m														
1890					52	96	64	43	10			10		
Seehausen i. Altmark (*Aland, Biese*) H = 21 m, h_r = 1 m														
1882					38	88	75	54	37	23	86	28		
1883	34	13	7	25	62	27	60	60	26	60	50	61	485	24.4
1884	75	23	20	26	46	69	151	11	81	63	65	*57*	687	59.3
1885	25	25	21	76			27	77	59	84		20		
1886	36	11	26	36	51	35	32	15	41	21	36	33	373	18.3
1887	3	9	26	32	116	11	51	90	36		41	40		31.8
1888	34	64	106	45	23	44	78	32	20	72				
1889	27						69	45	50	144	17	29		
1890	66	6	24	27	96	105	83	86	18	63	40	8	622	44.5
Drefahl (*Löcknitz*) H = 75 m, h_r = 1 m														
1888	32	48	72	48	20	40	121	49	9	58	70	34	601	25.8
1889	12	72	25	32	47	35	97	55	45	129	15	29	593	42.7
1890	67	6	23	32	57	71	72	121	2	55	30	6	542	29.9
Karstedt (*Löcknitz*) H = 35 m, h_r = 1 m														
1890	64	5	32	39	94									

Niederschlagshöhe

Elbe

	Jan.	Febr.	März	April	Mai	Juni	Juli	Aug.	Sept.	Okt.	Nov.	Dec.	Jahr	Tages-Max.
Lenzen (*Löcknitz*)														
H = 17 m														h_r = 1 m
1890	56	6	30	43	87	102	63	80	10	69	42	10	598	35.1
Buchholz i. Mecklenburg (*Elde*)														
H = 65* m														h_r = 1.3 m
1887	6	7	37	19	112	28	46	84	24	48	44	34	489	31.6
1888	26	29	51	50	13	57	125	70	18	53	90	31	613	24.8
1889	11	38	25	53	51	35	70	76	39	108	5	25	536	32.8
1890	65	4	19	21	45	128	54	70	6	57	34	3	506	20.5
Waren (*Elde*)														
H = 65 m														h_r = 1 m
1889							73	92	35	89	6	23		
1890	67	2	23	20	53	80	75	137	12	57	35	7	568	44.6
Eldenburg (*Elde*)														
H = 63 m														h_r = 1.6 m
1880						74	112	44	65	128	64	90		
1881	*43*	29	48	8	10	50	56	78	71	52	37	18	500	
1882	21	37	44	25	37	65	102	93	41	30	65	29	589	
1883	20	6	9	29	34	21	79	69	52	59	49	44	471	
1884	53	21	20	21	62	43	86	49	20	64	29	52	520	29.8
1885	21	20	21	31	73	118	53	99	57	58	31	26	608	36.0
1886	39	3	24	34	45	40	49	23	23	30	19	36	365	13.9
1887	4	6	29	26	92	31	59	44	32	59	48	37	467	27.1
1888	34	41	72	61	22	48	129	30	20	51	91	21	620	33.3
1889	12	37	26	25	40	14	70	97	41	107	5	23	497	28.8
1890	69	4	22	26	45	89	83	130	13	62	42	8	593	36.6
Summe	316	204	315	286	460	593	878	756	435	700	480	384	5230	
Jahre	10	10	10	10	10	11	11	11	11	11	11	11	10	
Mittel	31.6	20.4	31.5	28.6	46.0	53.9	79.8	68.7	39.5	63.6	43.6	34.9	542.1	
Maxim.	69	41	72	61	92	118	129	130	71	128	91	90	620	
Minim.	4	3	9	8	10	14	49	23	13	30	5	8	365	
1881–85	31.6	22.6	28.4	22.8	43.2	59.4	75.2	77.6	48.2	52.6	42.2	33.8	537.6	
1886–90	31.6	18.2	34.6	34.4	48.8	44.4	78.0	64.8	25.8	61.8	41.0	25.0	508.4	
Malchow (*Elde*)														
H = 65 m														h_r = 1 m
1887		12	31	51	77	22								
Plau (*Elde*)														
H = 63 m														h_r = 1.6 m
1880						102	130	14	49	115	73	84		
1881	*40*	18	55	10	5	44	68	78	55	59	34	21	487	
1882	21	29	48	24	32	60	105	73	24	28	63	37	544	

Niederschlagshöhe

Elbe

	Jan.	Febr.	März	April	Mai	Juni	Juli	Aug.	Sept.	Okt.	Nov.	Dec.	Jahr	Tages-Max.
1883	25	7	3	28	37	19	97	76	35	51	47	53	478	
1884	51	24	21	20	61	48	56	25	19	67	23	56	471	16.1
1885	25	23	20	46	71	122	45	62	57	51	36	17	575	20.9
1886	31	2	13	35	48	43	58	23	23	28	27	27	358	20.3
1887	4	10	28	37	98	22	68	51	35	55	42	39	489	25.1
1888	40	33	76	62	25	64	122	50	15	42	100	33	662	37.0
1889	6	36	30	*26*	32	15	76	93	50	131	3	28	526	33.5
1890	62	7	24	32	78	105	97	108	3	57	38	3	614	37.4
Summe Jahre	305 10	189 10	318 10	320 10	487 10	644 11	922 11	653 11	365 11	684 11	486 11	398 11	5204 10	
Mittel	30.5	18.9	31.8	32.0	48.7	58.5	83.8	59.4	33.2	62.2	44.2	36.2	539.4	
Maxim.	62	36	76	62	98	122	130	108	57	131	100	84	662	
Minim.	4	2	3	10	5	15	45	14	3	28	3	3	358	
1881-85	32.4	20.2	29.4	25.6	41.2	58.6	74.2	62.8	38.0	51.2	40.6	36.8	511.0	
1886-90	28.6	17.6	34.2	38.4	56.2	49.8	84.2	65.0	25.2	62.6	42.0	26.0	529.8	

Marnitz

H = 92 m (*Elde*) h_r = 2.6 bis 2.0 m, seit 1887 = 1 m

1864												4		
1865	58	23	47	2	6	25	53	30	9	35	60	20	368	22.6
1866	45	89	29	36	58	43	69	58	54	6	89	118	694	31.7
1867	64	48	33	100	35	64	114	14	69	49	35	82	707	27.4
1868	73	82	59	65	6	45	33	46	30	59	47	146	691	26.3
1869	33	63	24	10	54	81	18	68	56	75	111	62	655	29.5
1870	27	10	19	30	23	78	58	167	43	79	29	25	588	62.3
1871	6	50	12	71	48	162	61	85	55	16	22	55	643	54.6
1872	32	15	40	42	51	41	35	29	63	55	84	45	532	22.6
1873	52	11	49	18	67	41	99	113	66	38	32	34	620	41.6
1874	35	7	53	29	28	47	19	44	51	18	23	45	399	19.5
1875	49	17	24	32	43	53	58	101	37	118	82	20	634	35.7
1876	19	68	91	41	21	29	56	60	84	56	45	74	644	23.7
1877	50	91	46	9	52	49	68	97	94	70	51	54	731	22.0
1878	61	24	93	21	70	59	80	111	38	13	42	36	648	16.9
1879	24	61	32	56	47	78	105	75	47	34	24	19	602	24.8
1880	11	24	17	22	35	121	145	33	61	108	79	95	751	42.4
1881	26	25	40	5	14	31	94	85	46	73	46	28	513	22.0
1882	31	28	58	36	34	82	115	101	25	26	83	48	667	39.9
1883	42	12	12	25	39	12	91	82	44	53	64	72	548	27.0
1884	68	25	22	24	69	53	171	38	40	76	73	59	718	68.2
1885	27	34	47	63	56	166	37	75	64	68	32	25	694	53.6
1886	54	5	47	51	61	46	27	23	21	30	31	48	444	20.9
1887	2	8	27	32	98	21	52	36	47	49	48	59	479	22.8
1888	37	64	128	66	30	46	140	71	12	63	84	30	771	28.4
1889	17	87	34	19	61	43	87	61	49	126	8	21	613	46.8
1890	84	5	44	37	40	106	85	110	7	62	51	4	635	37.9
Summe	1027	976	1127	942	1146	1622	1970	1813	1212	1455	1375	1328	15989	
Jahre	26	26	26	26	26	26	26	26	26	26	26	27	26	
Mittel	39.5	37.5	43.3	36.2	44.1	62.4	75.8	69.7	46.6	56.0	52.9	49.2	613.2	
Maxim.	84	91	128	100	98	166	171	167	94	126	111	146	771	
Minim.	2	5	12	2	6	12	18	14	7	6	8	4	368	

Niederschlagshöhe

Elbe

	Jan.	Febr.	März	April	Mai	Juni	Juli	Aug.	Sept.	Okt.	Nov.	Dec.	Jahr	Tages-Max.
1866-70	48.4	58.4	32.8	48.2	34.2	62.2	58.4	70.6	50.4	53.6	62.2	86.6	666.0	
1871-75	34.8	20.0	35.6	38.4	47.4	68.8	54.4	74.4	54.4	49.0	48.6	39.8	565.6	
1876-80	29.4	53.6	55.8	29.8	45.0	67.2	90.8	75.2	64.8	56.2	48.2	55.6	671.6	
1881-85	37.4	24.8	35.8	30.6	42.4	68.8	101.6	76.2	43.8	59.2	59.6	46.4	626.6	
1886-90	38.8	33.8	56.0	41.0	58.0	52.4	78.2	60.2	27.2	66.0	44.4	32.4	588.4	
Schwerin i. Mecklenburg I														
H = 40 m							(*Elde*)						b_r = 2.6 bis 2 m, seit 1888 = 1 m	
1852							27	65	79	50	47	49		
1853	38	71	44	50	12	94	101	39	39	34	22	12	556	50.9
1854	36	33	11	15	59	55	47	63	44	56	30	88	537	20.7
1855	30	17	53	28	85	28	120	60	17	34	41	32	545	40.0
1856	57	36	6	64	38	58	66	97	57	36	45	63	623	22.4
1857	44	12	37	54	11	19	37	33	27	14	28	32	348	16.2
1858	26	5	36	7	55	30	94	55	30	20	20	27	405	24.7
1859	38	40	75	63	46	54	23	73	67	14	40	68	601	24.5
1860	43	57	66	22	80	96	22	90	66	88	30	32	692	25.3
1861	26	45	65	21	47	168	124	46	60	4	82	33	721	75.8
1862	60	39	29	41	49	42	78	14	15	43	29	74	513	20.6
1863	66	41	53	43	21	119	50	52	67	57	33	77	679	45.3?
1864		45	45	16	52	44	73	101	50	50	33	5		
1865	51	18	44	9	20	26	49	8	3	*10*	*87*	26	*351*	
1866	53	102	30	60	47	67	66	49	46	8	109	105	742	28.1
1867	49	53	36	86	78	37	126	12	73	73	49	55	727	22.0
1868	60	70	20	78	3	52				65	36	151		
1869	34	61	14	10	37	*33*	29	65	60	72	110	47	*572*	31.0
1870	18			26	28									
1875							77	59	34	125	96	30		
1876	21	82	103	46	35	20	48	50	85	30	54	124	698	20.2
1877	70	83	44	16	42	85	97	128	75	78	63	55	836	33.4
1878	59	18	75	27	55	63	62	103	55	27	58	66	668	19.7
1879	32	71	39	58	51	102	116	98	*35*	47	30	31	*710*	27.6
1880	19	34	35	24	26	90	90	34	85	147	80	129	793	30.7
1881	23	43	67	8	12	24	93	66	39	80	53	41	549	52.2
1882	34	32	61	21	34	74	110	68	37	40	93	53	657	19.8
1883	42	13	10	21	41	11	73	65	25	89	75	80	545	20.8
1884	74	27	27	17	58	50	117	23	34	99	60	70	656	29.5
1885	35	48	24	59	79	53	47	74	60	66	36	23	604	26.0
1886	46	6	49	35	51	41	50	41	33	31	36	48	467	23.7
1887	4	10	21	28	101	15	47	32	38	64	45	43	448	20.3
1888	32	55	83	64	28	46	176	71	25	57	92	34	763	58.3
1889	14	78	29	36	76	19	85	100	59	135	16	29	676	27.5
1890	64	7	34	36	181	54	79	97	14	54	36	4	660	118.3
Summe	1298	1352	1365	1189	1638	1769	2499	2031	1533	1897	1794	1836	18342	
Jahre	32	32	32	33	33	32	33	33	33	34	34	34	30	
Mittel	40.6	42.2	42.7	36.0	49.6	55.3	75.7	61.5	46.5	55.8	52.8	54.0	612.7	
Maxim.	74	102	103	86	181	168	176	128	85	147	110	151	836	
Minim.	4	5	6	7	3	11	22	8	3	4	16	4	348	
1856-60	41.6	30.0	44.0	42.0	46.0	51.4	48.4	69.6	49.4	34.4	32.6	44.4	533.8	
1861-65		37.6	47.2	26.0	37.8	79.8	74.8	44.2	39.0	32.8	52.8	43.0		
1866-70	42.8			52.0	38.6									
1876-80	40.2	57.6	59.2	34.2	41.8	72.0	82.6	82.6	67.0	65.8	57.0	81.0	741.0	
1881-85	41.6	32.6	37.8	25.2	44.8	42.4	88.0	59.2	39.0	74.8	63.4	53.4	602.2	
1886-90	32.0	31.2	43.2	39.8	87.4	35.0	87.4	68.2	33.8	68.2	45.0	31.6	602.8	

Niederschlagshöhe

Elbe

	Jan.	Febr.	März	April	Mai	Juni	Juli	Aug.	Sept.	Okt.	Nov.	Dec.	Jahr	Tages-Max.
Schwerin i. Mecklenburg II [Realgymnasium]														
H = 40* m					(*Elde*)								h_r = 1 m	
1889												26		
1890	59	4	31	38	134	42	83	94	11	45	34	3	578	76.0
Friedrichsmoor														
H = 40 m					(*Elde*)								h_r = 1 m	
1888	29	51	65	55	41	43	123	48	23	56	94	31	659	32.4
1889	12	64	25	32	53	36	97	81	49	142	18	29	638	34.2
1890	69	6	35	35	55	65	75	99	7	55	43	4	548	16.6
Dömitz														
H = 15 m					(*Elbe*)								h_r = 1 m	
1888		64			35	39	99	67	15	63	52	27		
1889	15	78	29	34	71	9	73	47	37	145	17	28	583	28.8
1890	54	8	28	33	71	89	65	92	15	58	45	6	564	20.1
Beetzendorf														
H = 40 m					(*Jeetzel*)								h_r = 1 m	
1881									52	72	22	28		
1882	20	36	47	21	25	80	29	75	24	47	64	26	494	18.0
1883	31	13	7	18	91	23	50	52	21	45	47	58	456	45.0
1884	72	24	23	37	48	62	79	11	70	72	55	45	598	28.5
1885	22	21	32	73	90	103	24	49	58	74	31	14	591	36.0
1886	37	6	39	42	28	23	39	29	31	37	41	48	400	17.0
1887	1	5	27	34	64	10	84	60	33	36	46	36	436	30.0
1888	22	53	104	28	26	50	64	102	14	82	80			*28.5*
1889	22	44	38		102	35	59	39	28	111	10	22		*36.0*
1890	55	7	19	24	46	60		70	6	44	68	7		
Salzwedel														
H = 23 m					(*Jeetzel*)								h_r = 2.8 m	
1848	5	73	35	54	15	116	52	100	69	79	59	17	674	39.9
1849	55	37	43	33	35	43	62	30	83	54	22	60	557	44.4
1850	35	77	21	18	50	21	40	76	44	60	69	62	573	29.3
1851	27	22	74	55	50	69	60	82	57	29	78	6	609	42.8
1852	49	80	9	11	83	94	18	26	87	64	56	46	623	22.2
1853	38	52	36	44	19	190	57	57	50		12	15		*50.2*
1854	38	44	9	16	64	57	62	64	32	66	30	113	595	31.9
1855	30	45	63	25	67	99	146	46	16	56	28	29	650	38.7
1856	43	34	6	83	69	53	63	69	31	24	59	45	579	29.6
1857	37	7	31	41	27	18	85	54	23	10	18	19	370	16.2
1858	35	7	18	4	91	16	131	107	33	36	16	34	528	33.2
1859	15	32	73	77	35	33	34	59	47	17	37	54	513	20.3
1860	43	62	56	14	75	70	37	90	32	54	24	35	592	18.1
1861	35	20	50	30	43	163	84	40	73	5	61	29	633	48.1
1862	79	43	32	24	35	61	64	83	24	48	22	59	574	78.3
1863	45	21	72	32	9	165	54	48	64	11	15	72	608	44.9
1864	9	25	29	14	39	68	52	90	38	19	31	9	423	24.0
1865	54	20	56	2	35	29	56	50	8	30	59	22	421	18.7

Niederschlagshöhe

Elbe

	Jan.	Febr.	März	April	Mai	Juni	Juli	Aug.	Sept.	Okt.	Nov.	Dec.	Jahr	Tages-Max.
1866	22	57	31	89	53	61	81	75	45	5	59	94	672	24.2
1867	50	51	53	85	68	73	107	33	21	55	35	74	705	22.1
1868	34	46	65	77	11	73	67	83	60					
1869	62	42	59	30	67	84	31	70	47	47	92			
1881					18	30	58	69	42	62	32	31		
1882	23	34	59	23	30	74	63	46	19	37	74	29	511	
1886				30	82	44	58	18	29	34	38	35		
1887	3	6	21	32	68	6	83	56	48	32	31	41	427	20.5
1888	17	41	78	32	17	30	93	60	15	57	50	19	509	12.7
1889	15	49	34	35	82	36	73	60	44	117	26	31	602	32.5
1890	56	8	25	32	52	120	103	110	14	69	52	11	652	48.8
Summe	954	1035	1138	1042	1389	1996	1974	1851	1195	1177	1185	1091	13600	
Jahre	27	27	27	28	29	29	29	29	29	27	28	27	24	
Mittel	35.3	38.3	42.1	37.2	47.9	68.8	68.1	63.8	41.2	43.6	42.3	40.4	569.0	
Maxim.	79	80	78	89	91	190	146	110	87	117	92	113	705	
Minim.	3	6	6	2	9	6	18	18	8	5	12	6	370	
1851-55	36.4	48.6	38.2	30.2	56.6	101.8	68.6	55.0	48.4		40.8	41.8		
1856-60	34.6	28.4	36.8	43.8	59.4	38.0	70.0	75.8	33.2	28.2	30.8	37.4	516.4	
1861-65	44.4	25.8	47.8	20.4	32.2	97.2	62.0	62.2	41.4	22.6	37.6	38.2	531.8	
1886-90				32.2	60.2	47.2	82.0	60.8	30.0	61.8	39.4	27.4		

Arendsee

H = 28 m (*Jeetzel*) h_r = 1 m

1890							82	66	19	52	37	7		

Hitzacker

H = 35 m (*Jeetzel*) h_r = 1 m

1890	64	5	28	38	40	77	68	85	16	68	42	6	537	18.6

Hagenow i. Mecklenburg

H = 25 m (*Sude, Schmaar*) h_r = 1 m seit 1888

1854			13	16	86	62	110	62	54	56	59	111		
1855	57	54	42	34	126	37	194	80	14	35	34	53	760	
1856	24	14												
1888	26	59	79	58	37	43	183	68	15	65	113	36	782	36.1
1889	13	61	28	35	76	12	117	80	52	139	18	28	659	26.5
1890	82	5	38	45	49	71	92	87	9	55	44	5	582	20.6

Zarrentin

H = 40 m (*Sude, Schaale*) h_r = 1 m

1888	34	50	73	55	29	51	141	96	16	60	113	38	756	49.7
1889	17	68	27	31	72	19	111	106	56	139	22	26	694	26.9
1890	74	7	51	48	82	89	83	137	15	67	36	4	693	21.6

Vierkrug bei Boizenburg a. Elbe

H = 45 m (*Elbe*) h_r = 1 m

1888							115	44	14	70	100	32		
1889	18	68	34	48	77	11	73	80	61	134	19	25	648	28.3
1890	67	12	44	36	45	72	112	129	12	77	42	5	653	30.6

Niederschlagshöhe

Elbe

Uelzen

H = 37 m (*Ilmenau*) h_r = 1 m

	Jan.	Febr.	März	April	Mai	Juni	Juli	Aug.	Sept.	Okt.	Nov.	Dec.	Jahr	Tages-Max.
1886											48	65		
1887	5	8	26	38	77	10	78	70	41	52	43	38	486	33.7
1888	23	68	101	35	23	85	62	62	8	66	69	25	627	26.0
1889	25	64	37	37	134	26	118	68	39	112	25	35	720	46.7
1890	62	4	32	51	47	116	85	101	10	56	42	5	611	16.5

Lüneburg I

H = 20 m (*Ilmenau*) h_r = 2.6 bis 2 m, seit 1888 = 1.5 m

1853			30	46	25	171	90	68	34	67	16	13		
1854	32	66	8	14	90	46	42	70	48	62	38	111	627	
1855	32	29	35	34	113	49	147	50	12	59	34	36	630	
1856	37	32	1	60	59	46	87	111	38	48	78	62	659	*40.8*
1857	34	13	29	56	49	38	108	32	28	18	16	20	441	*31.2*
1858	41	9	24	9	49	30	114	37	33	43	18	34	441	25.3
1859	24	32	92	78	45	56	35	55	99	10	60	53	639	30.0
1860	45	60	34	16	89	70	50	81	91	69	30	42	677	27.0
1861	22	24	44	37	47	117	76	43	78	11	72	27	598	32.8
1862	67	45	32	42	84	71	63	14	22	55	31	69	595	55.4
1863	62	34	65	30	10	200	59	49	53	20	27	69	678	49.6
1864	14	27	31	16	44	77	48	117	48	30	39	6	497	23.9
1865	58	25	31	4	25	43	84	40	5	64	43	18	440	30.8
1866	35	90	18	83	54	58	64	107	39	6	84	88	726	29.0
1867	65	46	27	98	45	48	128	22	37	54	34	66	670	20.3
1868	63	54	53	63	35	22	50	51	55	82	38	128	694	26.3
1869	23	56	22	22	72	68	14	64	41	71	101	75	629	21.0
1870	19	8	36	20	32	67	38	127	55	71	45	41	559	32.6
1871	12	33	20	58	27	112	57	44	66	23	35	30	517	35.2
1872	22	18	38	32	76	36	59	56	74	78	76	62	627	31.2
1873	31	10	27	18	81	30	78	117	51	50	34	39	566	52.1
1874	33	11	53	22	41	103	18	37	51	18	24	40	451	46.2
1875	61	10	28	18	65	62	30	68	32	86	89	19	568	19.0
1876	12	80	94	43	35	91	45	54	85	62	65	90	756	45.0
1877	50	89	46	6	42	53	98	83	51	84	51	51	704	24.4
1878	57	17	78	25	57	53	66	50	42	28	45	37	555	21.4
1879	30	49	31	55	49	111	86	51	38	51	49	23	623	28.1
1880	22	24	24	32	33	63	105	53	84	115	74	128	757	24.2
1881	20	32	63	10	13	23	98	83	27	77	38	39	523	28.6
1882	24	33	59	22	42	76	64	78	36	41	89	27	591	22.5
1883	37	17	14	9	55	7	70	79	42	51	57	64	502	28.4
1884	64	16	31	34	68	78	94	39	74	106	57	43	704	27.9
1885	27	36	17	87	55	81	15	49	73	83	29	11	563	28.4
1886	55	13	47	57	42	41	71	52	15	34	32	50	509	28.3
1887	3	6	21	25	76	18	68	53	46	43	43	41	443	22.9
1888	29	52	104	45	33	79	126	71	11	65	72	28	715	21.6
1889	16	74	34	22	88	16	69	71	47	117	18	24	596	34.9
1890	69	4	51	36	46	79	129	91	18	58	42	5	628	29.0
Summe	1347	1274	1492	1384	1991	2489	2743	2417	1779	2110	1823	1809	22098	
Jahre	37	37	38	38	38	38	38	38	38	38	38	38	37	
Mittel	36.4	34.4	39.3	36.4	52.4	65.5	72.2	63.6	46.8	55.5	48.0	47.6	598.1	

Niederschlagshöhe

Elbe

	Jan.	Febr.	März	April	Mai	Juni	Juli	Aug.	Sept.	Okt.	Nov.	Dec.	Jahr	Tages-Max.
Maxim.	69	90	104	98	113	200	147	127	99	117	101	128	757	
Minim.	3	4	1	4	10	7	14	14	5	6	16	5	440	
1856-60	36.2	29.2	36.0	43.8	58.2	48.0	78.8	63.2	57.8	37.6	40.4	42.2	571.4	
1861-65	44.6	31.0	40.6	25.8	42.0	101.6	66.0	52.6	41.2	36.0	42.4	37.8	561.6	
1866-70	41.0	50.8	31.2	57.2	47.6	52.6	58.8	74.2	45.4	56.8	60.4	79.6	655.6	
1871-75	31.8	16.4	33.2	29.6	58.0	68.6	48.4	64.4	54.8	51.0	51.6	38.0	545.8	
1876-80	34.2	51.8	54.6	32.2	43.2	74.2	80.0	58.2	60.0	68.0	56.8	65.8	679.0	
1881-85	34.4	26.8	36.8	32.4	46.6	53.0	68.2	65.6	50.4	71.6	54.0	36.8	576.6	
1886-90	34.4	29.8	51.4	37.0	57.0	46.6	92.6	67.6	27.4	63.4	41.4	29.6	578.2	

Lüneburg II

H = 20 m — (*Ilmenau*) — h_r = 1 m

1884												53		
1885	33	36	16	84	53	84	16	48	88	86	30	15	589	29.5
1886	60	14	48	58	41	41	74	57	16	32	30	53	524	31.1
1887	3		20	25	78	18		51	47	45	41	41		
1888	29		*119*	44	35	78	134	68	11	67	82	29		26.7
1889	17	78	35	17	87	18		70	54	123	16	21		35.0
1890	62	3	49	35	47	81	130	90	18	61	39	3	618	*42.7*
1886-90	34.2		54.2	35.8	57.6	47.2		67.2	29.2	65.6	41.6	29.4		

Lüneburg III

H = 20 m — (*Ilmenau*) — h_r = 1 m

1886	58	12	47	59	42	40	*73*	58	16	31	29	53	518	30.1
1887	3		21	26	80	20			48	44	40	42		
1888	29		111	43	35	77	139	66	10	67	78	30		24.9
1889	18	74	35	17	86	17		67	51	*119*	17	21		33.5
1890	61	3	48	36	47	83	136	92	18	61	40	3	628	*42.8*
1886-90	33.8		52.4	36.2	58.0	47.4			28.6	64.4	40.8	29.8		

Artlenberg

H = 10 m — (*Ilmenau, Ihl*) — h_r = 1 m

1890	59	7	70	32	46	80	133	129	16	76	44	5	697	36.6

Harburg

H = 5* m — (*Elbe*) — h_r = ? m

1840	90	19	20	4	71	72	106	52	83	69	55	7	648	
1841	36	3	24	26	37	124	153	53	60	142	71	76	805	
1842	6	18	72	27	23	99	70	13	72	35	34	41	510	
1843	70	50	9	80	94	104	79	45	36	126	53	24	770	
1844	44	41	65	15	80	45	97	136	30	89	56	9	707	
1845	16	6	41	28	101	61	87	101	45	67	62	96	711	
1846	81	45	39	111	41	56	62	17	21	59	22	11	565	
1847	7	16	0	53	72	61	18	15	71	80	29	31	453	
1848	2	80	42	55		129	65	129	64	46	64	33		
1849	61	31	43	35	76	67	55	57	31	70	14	23	563	
1850	15	39	0	41	34	30	72	37	62	58	32	27	447	
1851	34	20	79	61	32	72	50	52	32	38	77	8	555	
1852	81	75	20	19	60	88	49	35	109	91	82	142	851	

Niederschlagshöhe

Elbe

	Jan.	Febr.	März	April	Mai	Juni	Juli	Aug.	Sept.	Okt.	Nov.	Dec.	Jahr	Tages-Max.
1853	54	43	30	44	34	151	75	31	46	60	21	10	599	
1854	45	63	17	21	96	41	41	63	61	66	56	137	707	
1855	32	29	29	24	93	72	101	69	12	69	32	53	615	
Summe	674	578	530	644	944	1272	1180	905	835	1165	760	728	9506	
Jahre	16	16	16	16	15	16	16	16	16	16	16	16	15	
Mittel	42.1	36.1	33.1	40.3	62.9	79.5	73.8	56.6	52.2	72.8	47.5	45.5	642.4	
Maxim.	90	80	79	111	101	151	153	136	109	142	82	142	851	
Minim.	2	3	0	4	23	30	18	13	12	35	14	7	447	
1841–45	34.4	23.6	42.2	35.2	67.0	86.6	97.2	69.6	48.6	91.8	55.2	49.2	700.6	
1846–50	33.2	42.2	24.8	59.0		68.6	54.4	51.0	49.8	62.6	32.2	25.0		
1851–55	49.2	46.0	35.0	33.8	63.0	84.8	63.2	50.0	52.0	64.8	53.6	70.0	665.4	

Hamburg

H = 26 m (*Elbe*) h_r = 1.4 m

1867												68		
1868	60	39	59	73	21	28	36	71	69	90	39	158	743	
1869	33	59	33	41	78	69	16	76	69	89	150	94	807	
1870	25	9	46	29	38	94	57	159	54	80	38	36	665	
1871	18	45	17	107	37	117	56	40	103	36	36	38	650	
1872	35	16	47	40	82	45	83	54	126	61	76	85	750	
1873	31	10	29	42	63	63	81	77	59	59	42	59	615	
1874	39	16	83	30	52	70	34	41	79	43	36	68	591	
1875	76	14	32	32	74	142	38	56	55	67	110	23	719	
1876	23	94	95	53	43	69	48	58	121	31	61	134	830	24.0
1877	72	113	64	15	51	66	89	95	58	105	44	78	850	16.1
1878	68	29	80	37	57	94	91	133	56	24	59	52	780	45.8
1879	25	66	49	40	83	175	112	58	50	62	52	40	812	85.6
1880	29	56	42	43	33	133	161	37	120	165	84	149	1052	28.9
1881	25	45	77	13	27	18	144	100	62	92	50	43	696	78.6
1882	32	35	62	23	44	85	91	88	22	48	99	43	672	21.4
1883	36	23	19	8	40	11	93	68	62	74	61	92	587	19.7
1884	94	30	26	32	50	67	77	44	94	104	62	78	758	54.5
1885	42	50	28	66	75	60	13	71	71	88	32	24	620	22.0
1886	85	8	42	64	44	74	59	44	43	29	33	72	597	18.1
1887	3	11	25	22	86	10	78	26	55	74	30	46	466	23.0
1888	38	48	89	54	43	81	130	113	31	56	76	32	791	26.6
1889	27	72	41	42	80	28	122	99	90	129	16	31	777	43.6
1890	67	6	62	53	43	134	149	117	21	74	54	4	784	42.8
Summe	983	894	1147	959	1244	1733	1858	1725	1570	1680	1340	1547	16612	
Jahre	23	23	23	23	23	23	23	23	23	23	23	24	23	
Mittel	42.7	38.9	49.9	41.7	54.1	75.3	80.8	75.0	68.3	73.0	58.3	64.5	722.3	
Maxim.	94	113	95	107	86	175	161	159	126	165	150	158	1052	
Minim.	3	6	17	8	21	10	13	26	21	24	16	4	466	
1871–75	39.8	20.2	41.6	50.2	61.6	87.4	58.4	53.6	84.4	53.2	60.0	54.6	665.0	
1876–80	43.4	71.6	66.0	37.6	53.4	107.4	100.2	76.2	81.0	77.4	60.0	90.6	864.8	
1881–85	45.8	36.6	42.4	28.4	47.2	48.2	83.6	74.2	62.2	81.2	60.8	56.0	666.6	
1886–90	44.0	29.0	51.8	47.0	59.2	65.4	107.6	79.8	48.0	72.4	41.8	37.0	683.0	

Niederschlagshöhe

Elbe

	Jan.	Febr.	März	April	Mai	Juni	Juli	Aug.	Sept.	Okt.	Nov.	Dec.	Jahr	Tages-Max.
Altona														
H = 33 m						(*Elbe*)								h_r = 2 m
1856								170	38	34	65	75		
1857	34	12	39	30	24	23	114	18	38	16	9	62	419	
1858	34	14	30	8	59	50	90	49	22	40	26	28	450	
1859	28	33	85	81	38	41	16	42	97	9	51	49	570	
1860	49	62	53	15	85	87	57	89	87	81	28	36	729	
1861	33	31	68	30	35	79	92	87	97	5	95	26	678	
1862	64	57	50	39	92	103	86	40	14	43	41	66	695	
1863	55	19	61	27	7	114	86	104	65	22	32	70	662	
1864	26	51	44	13	56	92	43	135	84	26	43	1	614	
1865	65	31	15	4	14	40	109	52	24	54	44	12	464	
1866	43	120	22	77	59	40	89	92	63	5	59	48	717	
1867	139	62	63	128	70	96	166	28	62	72	45	64	995	
1868	60	26	37	43	14	24	34	50	64	89	26	161	628	
1869	30	57	23	36	80	64	13	89	65	91	100	81	729	
1870	21	16	36	34	28	90	60	152	55	82	40	53	667	
1871	20	28	16	102	16	117	54	42	93	29	29	24	570	
1872	14	27	42	41	75	60	71	30	108	52	76	57	653	
1873	30	9	34	34	66	43	72	87	58	53	39	58	583	
1874	37	12	79	14	41	68	32	43	83	32	44	47	532	
1875	62	6	27	37	73	109	33	45	42	65	94	12	605	
1876	18	72	79	41	39	44	48	62	89	35	59	120	706	
1877	46	86	42	12	43	57	81	78	53	88	28	69	683	
1878	43	18	61	28	45	83	62	85	50	19	33	45	572	
1879	26	67	30	43	63		90	58	44	56	49	39		
1880	26	49	31	52	35	126	181	48	113	163	84	131	1039	33.4
1881	31	45	76	9	35	17		89	69	92	42	39		
1882	28	37	66	15	45	102		77	19	42	102	43		
1883	41	24	22	8	42	24		66	77	71	64	94		
1884	89	31	25	28	51	67	78	28	105	104	68	57	731	57.3
1885	28	49	25	58	71	65		73	72	85	34	19		
1886	71	33	47	55	44	57	61	41	27	33	41	40	550	21.9
1887	8	8	42	24	95	15								
Summe	1299	1192	1370	1166	1540	1997	1918	2149	1977	1688	1590	1726	16241	
Jahre	31	31	31	31	31	30	26	31	31	31	31	31	25	
Mittel	41.9	38.5	44.2	37.6	49,7	66.6	73.8	69.3	63.8	54.4	51.3	55.7	646.8	
Maxim.	139	120	85	128	95	126	181	170	113	163	102	161	1039	
Minim.	8	6	15	4	7	15	13	18	14	5	9	1	419	
1856-60								73.6	56.4	36.0	35.8	50.0		
1861-65	48.6	37.8	47.6	25.6	40.8	85.6	83.2	83.6	56.8	30.0	51.0	34.9	622.5	
1866-70	58.6	56.2	36.2	63.6	50.2	62.8	72.4	82.2	61.8	67.8	54.0	81.4	747.2	
1871-75	32.6	16.4	39.6	45.6	54.2	79.4	52.4	49.4	76.8	46.2	56.4	39.6	588.6	
1876-80	31.8	58.4	48.6	35.2	45.0		92.4	66.2	69.8	72.2	50.6	80.8		
1881-85	43.4	37.2	42.8	23.6	48.8	55.0		66.6	68.4	78.8	62.0	50.4		
Brunshausen														
H = 2 m						(*Elbe*)								h_r = 1.5 m
1881	7	23	52	3	12	22	112	90	27	64	39	40	491	25.0
1882	31	21	56	12	36	79	98	98	46	48	72	25	622	30.4
1883	29	12	5	3	33	9	88	65	45	55	52	67	463	13.1

Niederschlagshöhe

Elbe

	Jan.	Febr.	März	April	Mai	Juni	Juli	Aug.	Sept.	Okt.	Nov.	Dec.	Jahr	Tages-Max.
1884	68	26	17	22	38	58	61	32	57	74	50	58	561	14.3
1885	22	38	12	47	86	48	24	69	43	72	18	8	487	21.4
1886	38	4	14	30	45	39	57	42	32	30	41	44	416	26.2
1887	0	4	16	15	73	1	69	33	61	64	22	18	376	16.2
1888	14	17	36	29	9	93	158		29	58	67	20		43
1889	29	51	25					97	120	124	17	17		21
1890	52	1	56	59	32	66	121	90	13	75	48	2	615	27
1881-85	31.4	24.0	28.4	17.4	41.0	43.2	76.6	70.8	43.6	62.6	46.2	39.6	524.8	
1886-90	26.6	15.4	29.4						51.0	70.2	39.0	20.2		

Glückstadt I

(*Elbe*)

H = 10 m h_r = 2* m

1865												16		
1866	47	112	27	82	51	72	139	114	80	17	101	88	930	
1867	102	50	36	114	52	61	178	55	80	94	34	50	906	
1868	93	58	59	56	31	67	40	65	59	72	50	137	787	
1869	32	73	33	27	64	56	16	60	71	106	130	60	728	
1870	38	9	45	18	27	74	76	138	48	103	43	33	652	38.6
1871	16	50	7	84	28	81	125	63	162	12	19	54	701	68.4
1872	33	11	29	34	68	45	64	43	107	70	79	54	637	21.0
1873	42	14	8	19	57	19	68	85	61	97	37	45	552	35.0
1874	46	9	93	28	17	37	43	38	72	51	29	34	497	35.0
1875	63	6	8	22	15	61	47	53	48	30	108	11	472	23.0
1876	8	26	68	90	46	97	63	138	231	46	90	181	1084	33.8
1877	115	204	99	12	104	118	142	177	72	110	56	128	1337	47.4
1878	105	39	96	54	78	72	222	15	35	28	75	50	869	42.9
1879	19	74	46	25	47	113	87	132	33	69	44	18	707	53.0
1880	17	42	36	18	17	91	136	24	216	333	67	199	1196	67.9
1881	26	59	68	12	19	15	128	120	28	82	21	35	613	43.3
Summe	802	836	758	695	721	1079	1574	1320	1403	1320	983	1193	12668	
Jahre	16	16	16	16	16	16	16	16	16	16	16	17	16	
Mittel	50.1	52.3	47.4	43.4	45.1	67.4	98.4	82.5	87.7	82.5	61.4	70.2	788.4	
Maxim.	115	204	99	114	104	118	222	177	231	333	130	199	1337	
Minim.	8	6	7	12	15	15	16	15	28	12	19	11	472	
1866-70	62.4	60.4	40.0	59.4	45.0	66.0	89.8	86.4	67.6	78.4	71.6	73.6	800.6	
1871-75	40.0	18.0	29.0	37.4	37.0	48.6	69.4	56.4	90.0	52.0	54.4	39.6	571.8	
1876-80	52.8	77.0	69.0	39.8	58.4	98.2	130.0	97.2	117.4	117.2	66.4	115.2	1038.6	

Glückstadt II

(*Elbe*)

H = 2 m h_r = 1.5 m

1881	13	21	82	8	20	20	88	117	34	93	37	53	586	26.8
1882	37	37	58	22	46	89	112	108	56	49	100	62	776	30.6
1883	32	19	12	7	40	16	88	62	71	70	68	91	576	26.1
1884	69	39	33	20	57	36	81	20	97	121	52	77	702	25.7
1885	51	48	14	58	99	87	24	67	77	108	30	20	683	25.3
1886	73	17	35	32	49	50	54	56	29	32	38	67	532	29.8
1887	2	9	20	27	82	13	120	31	61	97	24	42	528	34.6
1888	31	45	81	35	20	86	155	147	26	52	83	32	793	60
1889	17	62	43	34	133	32	90	91	93	121	33	26	775	35
1890	52	6	52	81	35	83	99	146	25	89	50	5	723	27

Niederschlagshöhe

Elbe

	Jan.	Febr.	März	April	Mai	Juni	Juli	Aug.	Sept.	Okt.	Nov.	Dec.	Jahr	Tages-Max.
Summe	377	303	430	324	581	512	911	845	569	832	515	475	6674	
Jahre	10	10	10	10	10	10	10	10	10	10	10	10	10	
Mittel	37.7	30.3	43.0	32.4	58.1	51.2	91.1	84.5	56.9	83.2	51.5	47.5	667.4	
Maxim.	73	62	82	81	133	89	155	147	97	121	100	91	793	
Minim.	2	6	12	7	20	13	24	20	25	32	24	5	528	
1881–85	40.4	32.8	39.8	23.0	52.4	49.6	78.6	74.8	67.0	88.2	57.4	60.6	664.6	
1886–90	35.0	27.8	46.2	41.8	63.8	52.8	103.6	94.2	46.8	78.2	45.6	34.4	670.2	

Neumünster

H = 26 m (*Stör*) h_r = 2.6 bis 1.8 m, seit 1887 = 1.2 m

1856	81	49	4	46	59	1	77	119	57	9	81	116	699	
1857	51	17	59	41	15	44	102	13	43	32	14	35	466	
1858	32	27	32	16	81	45	93	70	55	47	29	34	561	
1859	30	29		95	31	31	30	29	125	53	72	40		
1860	47	61	72	25	80	111	63	134	61	87	44	45	830	
1861	29	48	68	25	37	115	85	89	116	6	101	23	742	
1862	40	33	33		48	92	73	43	11	71	35	82		
1863	50	18	27	15	6									
1865									12	46	43	13		
1866	80	118	31	62	50	147	79	89	102	18	95	107	978	
1867	75	46	57	65	52	64	113	31	82	53	19	58	715	
1868	49	33	58	52	16	17	39	68	77	68	47	128	652	
1869	36	39	20	28	102	73	17	71	97	114	117	67	781	
1870	30	7	27	19	29	76	44	133	69	85	46	23	588	31.3
1871	19	49	25	73	17	132	59	56	146	17	27	25	645	46.0
1872	37	23	35	22	71	34	35	31	98	60	86	55	587	17.3
1873	51	10	22	21	48	17	50	136	56	97	32	25	565	27.4
1874	63	26	41	22	43	64	29	44	84	44	19	4	483	25.5
1875	46	3	19	22	33	42	28	42	55	74	6	88	458	31.6
1876	20	103	102	57	36	95	46	43	143	27	49	114	835	25.7
1877	68	93	56	25	41	59	93	229	72	72	68	58	934	48.5
1878	54	19	74	35	50	35	47	85	64	31	62	62	618	27.5
1879	38	76	47	28	59	113	119	114	48	78	50	14	784	36.3
1880	22	54	50	39	14	65	130	26	105	193	114	96	908	33.8
1881	13	23	73	8	18	24	121	136	40	126	45	45	672	32.8
1882	39	28	66	33	46	72	64	109	36	45	97	36	671	26.1
1883	34	17	14	5	50	22	88	71	52	101	103	128	685	23.0
1884	100	50	41	20	76	49	88	40	95	119	69	105	852	27.1
1885	43	58	27	65	94	106	18	62	75	101	33	37	719	56.5
1886	74	19	35	58	45	38	89	74	53	45	41	125	696	35.7
1887	4	24	28	44	74	13	99	29	59	106	40	61	581	32.4
1888	53	62	116	64	40	158	200	53	43	60	76	38	963	36.6
1889	17	79	60	28	163	40	105	83	87	124	39	27	852	83.6
1890	76	9	79	69	30	82	96	147	22	84	62	6	762	43.7
Summe	1501	1350	1498	1227	1654	2076	2419	2499	2340	2293	1861	1920	21282	
Jahre	33	33	32	32	33	32	32	32	33	33	33	33	30	
Mittel	45.5	40.9	46.8	38.3	50.1	64.9	75.6	78.1	70.9	69.5	56.4	58.2	695.2	
Maxim.	100	118	116	95	163	158	200	229	146	193	117	128	978	
Minim.	4	3	4	5	6	1	17	13	11	6	6	4	458	
1856–60	48.2	36.6		44.6	53.2	46.4	73.0	73.0	68.2	45.6	48.0	54.0		
1866–70	54.0	48.6	38.6	45.2	49.8	75.4	58.4	78.4	85.4	67.6	64.8	76.6	742.8	

Niederschlagshöhe

Elbe

	Jan.	Febr.	März	April	Mai	Juni	Juli	Aug.	Sept.	Okt.	Nov.	Dec.	Jahr	Tages-Max.
1871-75	43.2	22.2	28.4	32.0	42.4	57.8	40.2	61.8	87.8	58.4	34.0	38.4	547.6	
1876-80	40.4	69.0	65.8	36.8	40.0	73.4	87.0	99.4	86.4	80.2	68.6	68.8	815.8	
1881-85	45.8	35.2	44.2	26.2	56.8	54.6	75.8	83.6	59.6	98.4	69.4	70.2	719.8	
1886-90	44.8	38.6	63.6	52.6	70.4	66.2	117.8	77.2	52.8	83.8	51.6	51.4	770.8	

Selsingen

H = 20 m (*Oste*) h_r = 1 m

1885	44	50	16	64	133	48	44	76	94	86	35			*29.9*

Bremervörde

H = 10 m (*Oste*) h_r = 2.0 m

1887	3	36	24	31	90	7	51	82	70	87	33	48	562	18.5
1888	44	39	75	36	32	102	128	114	15	72	87	27	771	44.6
1889	21	75	46	19	46	74	117	111	80	106	22	26	743	33.1
1890	53	3	60	47	42	70	127	66	12	77	53	1	611	25.8

Otterndorf

H = 3 m (*Elbe*) h_r = 2.4 m

1855	41	35	38	21	97	69			15	122	34	54		
1856	68	49	5	56	67	42		143	59	7	115	89		*32.0*
1857	42	7	37	55	28	30	95	12	32	38	13	22	411	13.2
1858	21	8	17	10	52	65	129	45	29	48	21	24	469	28.6
1859	24	40	74	73	26	41	27	63	141	22	71	32	634	14.9
1860	22	34	42	28	70	80	46	171	59	100	39	*50*	*741*	30.8
1861	*25*	34	68	35	60	146	111	118	139	8	86	35	*865*	34.6
1862	52	42	53	41	73	97	89	70	24	63	42	92	738	25.4
1863	60	27	55	29	27	94	59	98	100	16	32	72	669	28.7
1864	19	29	55	18	42	124	53	122	71	49	32	4	618	38.6
1865	50	33	21	2	31	23	87	59	8	75	44	12	445	41.9
1866	42	123	42	82	43	65	111	115	97	20	103	84	927	28.2
1867	*102*	45	25	88	78	48	165	23	120	124	45	45	*908*	21.6
1868	54	52	67	67	52	29	21	95	114	94	44	124	813	34.6
1869	25	49	34	22	67	54	17	99	87	89	145	61	749	19.2
1870	24	10	37	16	35	62	33	152	47	105	43	29	593	22.7
1871	14	33	20	88	16	88	66	46	138	27	48	37	621	31.5
1872	33	11	49	29	49	33	130	67	136	52	70	64	723	66.5
1873	40	15	24	26	56	18	55	80	96	96	38	51	595	20.0
1874	38	12	62	23	32	54	54	62	99	54	58	69	617	23.8
1875	73	10	29	26	62	72	50	47	68	54	115	21	627	18.8
1876	22	81	97	68	40	77	31	63	89	51	51	87	757	39.0
1877	71	87	63	20	60	77	116	149	95	107	57	63	965	35.1
1878	59	24	102	42	64	49	117	121	69	72	59	59	837	44.4
1879	24	73	38	60	67	121	89	88	44	94	67	24	789	36.5
1880	25	41	39	23	17	118	138	39	79	158	99	106	882	45.3
1881	24	23	68	5	32	23	100	141	49	103	30	48	646	34.3
1882	28	33	59	28	51	72	124	116	24	58	87	42	722	28.4
1883	28	17	15	4	25	46	138	47	58	91	71	87	627	28.1
1884	83	32	28	17	56	54	136	42	104	154	68	87	861	49.2
1885	36	54	20	50	124	38	23	75	79	128	30	43	700	26.2
1886	80	15	50	39	50	62	66	46	54	37	43	79	621	22.2
1887	3	7	18	29	67	7	65	67	63	117	29	47	519	23.4

Niederschlagshöhe

Elbe

	Jan.	Febr.	März	April	Mai	Juni	Juli	Aug.	Sept.	Okt.	Nov.	Dec.	Jahr	Tages-Max.
1888	38	34	71	47	27	97	171	109	36	86	69	35	820	43.5
1889	19	58	41	25	74	35	90	87	146	85	24	32	716	33.8
1890	45	4	56	74	38	97	133	123	17	100	46	3	736	28.1
Summe	1454	1281	1619	1366	1855	2307	2935	3000	2685	2704	2068	1913	23961	
Jahre	36	36	36	36	36	36	34	35	36	36	36	36	34	
Mittel	40.4	35.6	45.0	37.9	51.5	64.1	86.3	85.7	74.6	75.1	57.4	53.1	706.7	
Maxim.	*102*	123	102	88	124	146	171	171	146	158	145	124	965	
Minim.	3	4	5	2	16	7	17	12	8	7	13	3	411	
1856-60	35.4	27.6	35.0	44.4	48.6	51.6		86.8	64.0	43.0	51.8	43.4		
1861-65	41.2	33.0	50.4	25.0	46.6	96.8	79.8	93.4	68.4	42.2	47.2	43.0	667.0	
1866-70	49.4	55.8	41.0	55.0	55.0	51.6	69.4	96.8	93.0	86.4	76.0	68.6	798.0	
1871-75	39.6	16.2	36.8	38.4	43.0	53.0	71.0	60.4	107.4	56.6	65.8	48.4	636.6	
1876-80	40.2	61.2	67.8	42.6	49.6	88.4	98.2	92.0	75.2	96.4	66.6	67.8	846.0	
1881-85	39.8	31.8	38.0	20.8	57.6	46.6	104.2	84.2	62.8	106.8	57.2	61.4	711.2	
1886-90	37.0	23.6	47.2	42.8	51.2	59.6	105.0	86.4	63.2	85.0	42.2	39.2	682.4	

Kuxhaven

H = 3* m (*Nordsee*) h_r = 2.5* m, seit 1886 = 1.5 m

1868					33	23	15	107	123	106	63	151		
1869	40	55	45	24	83	84	26	87	110	124	152	73	903	
1870	46	16	47	20	41	64	56	125	70	118	49	48	700	
1871											53	53		
1872		24	54	34	*58*	40	96	74	149	57	70	68	724	34.2
1873	51	19	21	31	85	55	52	79	138	83	33	*34*	681	17.6
1874	43													
1886	54	5	12	32	64	52	87	54	64	34	76	116	650	
1887	4	13	28	17	73	4	78	73	64	153	31	49	587	*30.5*
1888	50	10?	40?	27	29	123	175	126	16	74	51	35	756	54
1889	18	21	23	27	70	20	57	144	128	79	20	35	642	43
1890	47	1	48	72	37	67	87	116	12	82	42	3	614	22
1886-90	34.6	10.0	30.2	35.0	54.6	53.2	96.8	102.6	56.8	84.4	44.0	47.6	649.8	

Neuwerk [Insel]

H = 2* m (*Nordsee*) h_r = 1.5 m

1887			24	19	65	5	110	47	61	125	29	64		50
1888	42	31	77	56	38	87	152	121	44	103	59	34	844	54
1889	23	53	38	21	89	14	70	114	133	78	27	31	691	29
1890	45	4	53	76	42	63	80	124	18	107	49	2	663	25

22160 b. 26

Die Niederschläge

in den

Norddeutschen Stromgebieten.

In amtlichem Auftrage bearbeitet

von

Professor Dr. **G. Hellmann**
Geheimer Regierungsrat
Abteilungs-Vorsteher im Königlich Preußischen Meteorologischen Institut.

In drei Bänden.

Dritter Band. Tabellen II.

Berlin 1906.
Dietrich Reimer.
(Ernst Vohsen.)

I B 3

INHALTSVERZEICHNIS.

Seite

Erläuterungen zu den Tabellen V

Tabellen.

Niederschlagshöhe in Millimetern, von der Weser bis zur Maas . . . 1
Größte tägliche Niederschlagshöhe in Millimetern 363
Zahl der Tage mit meßbarem Niederschlag 515
Zahl der Tage mit mehr als 0.2 mm Niederschlag 615
Zahl der Tage mit Schnee. Schneegrenzen 705
Zahl der Tage mit Graupel und Hagel 827
Nachtrag 863

Erläuterungen zu den Tabellen.

Niederschlagshöhe in Millimetern.

(Tabellen I, S. 1—722 und II, S. 1—361, 865—870)

Diese Tabellen bilden den Hauptbestandteil des Werkes. Sie enthalten von 3983 Stationen die monatliche und jährliche Niederschlagshöhe, ausgedrückt in ganzen Millimetern, für die jeweilig vorhandene Beobachtungsperiode bis zum Dezember 1890, ferner bei den meisten Stationen die größte in jedem Jahre verzeichnete Tagesmenge, ausgedrückt in ganzen und Zehnteln Millimetern.

Die Reihenfolge der Stationen ist in dieser wie in allen folgenden Tabellen eine streng hydrographische: sie beginnt jedesmal mit der obersten Station am Quellfluß, geht diesen abwärts bis zur Einmündung des ersten Nebenflusses, folgt diesem wieder von der Quelle bis zur Mündung, sodann am Hauptfluß weiter bis zum nächsten Nebenfluß u. s. f. Man kann also bei jeder beliebigen Station eines Flußgebietes die oberhalb gelegenen ohne weiteres übersehen, also auch schnell ermitteln, welche Niederschlagsmengen bei der Beurteilung der an dem betreffenden Ort zum Durchfluß gelangenden Wassermengen in Betracht kommen. Beim Flußgebiet der Elbe sind auch einige nahe der Wasserscheide, aber schon im Einzugsgebiet der Donau gelegene Stationen zur Ergänzung [»Ergänzungsstation«] mit aufgenommen worden.

Wer die Anordnung der Stationen nach ihrer Flußzugehörigkeit nicht brauchen kann, sondern lieber das Beobachtungsmaterial einer irgendwie anders begrenzten Gegend oder eines administrativen Bezirkes kennen lernen möchte, kann dies mit Hilfe der »Verzeichnisse« am Schluß des Textbandes leicht erreichen.

Unter dem fett gedruckten Namen der Station steht in Klammern und in Kursivschrift der Name des zugehörigen Flusses. Bei den größeren, reich entwickelten Flußsystemen wurden noch Nebenflüsse dritter und vierter Ordnung berücksichtigt. Für die oft sehr wechselnde Schreibweise der Flußnamen galt fast überall als Richtschnur die »Wasserkarte der Norddeutschen Stromgebiete«, herausgegeben vom Kgl. Ministerium für Landwirtschaft, Domänen und Forsten im Jahre 1893, nebst dem zugehörigen Textbande.

Links im Kopf jeder Tabelle steht die Angabe der Höhe des Ortes über dem Meeresspiegel (H = ... m). Diese Höhenzahlen dürfen oft nur als angenähert richtige angesehen werden, da die Hilfsmittel zu ihrer Bestimmung sehr ungleichwertig sind, ja bisweilen ganz fehlen. Zahlen mit * bedeuten unsichere Angaben. Wenn diese Höhenangaben mit denen des »Verzeichnisses der Stationen nach Ländern« am Schluß des Textbandes bisweilen nicht übereinstimmen, so ist überall den letzteren der Vorzug zu geben, weil sie auf Grund neuerer Bestimmungen und Vermessungen gewonnen worden sind.

Rechts im Kopf jeder Tabelle steht die Angabe der Höhe des Regenmessers (Auffangfläche) über dem Erdboden (h_r = ... m). In einzelnen Fällen findet man in den »Bemerkungen zu einigen Stationen« am Schluß des Textbandes vor den Registern nähere Aufschlüsse über die wechselnde Höhe des Regenmessers, seine Aufstellung u. s. w.

In allen Tabellen selbst bedeuten kursiv gesetzte Zahlen etwas unsichere Werte; durch ein Fragezeichen wird die Richtigkeit des Wertes angezweifelt. Im allgemeinen sind aber solche Fragezeichen vermieden und die Angaben lieber ganz weggelassen worden, wenn sie sich nach kritischer Prüfung und im Vergleich mit anderen Stationen als ganz unwahrscheinlich erwiesen. Andererseits mußte man sich aber auch davor hüten, in dieser Beziehung zu weit zu gehen. Es sind darum sicherlich noch manche Angaben hie und da stehen geblieben, die nicht richtig sind. Einigemal sind sogar ganze Reihen durchweg mit kursiven Ziffern abgesetzt worden, weil sie mit einem prinzipiellen Fehler behaftet sind; sie wurden aber nicht ganz weggelassen, wenn aus der betreffenden Gegend sonst wenig Beobachtungen vorlagen, weil sie doch wenigstens über den relativen Niederschlagscharakter der einzelnen Jahre einigen Aufschluß geben können.

Bei Beobachtungsreihen von 10 und mehr Jahren wurden die Summen und Mittel gebildet, sowie die Extreme ausgezogen. Der Mittelwert für das Jahr ist stets gleich der Summe der 12 Monatsmittel, nicht aber der Durchschnitt der einzelnen Jahressummen. Bei lückenlosen Reihen sind beide natürlich identisch.

Gröfste tägliche Niederschlagshöhe in Millimetern.

(Tabellen II, S. 363—513, 871—872)

Diese Tabelle enthält die größte tägliche Niederschlagshöhe, ausgedrückt in ganzen und Zehnteln Millimetern, für die Monate und für das Jahr nebst dem Datum der letzteren. Sie wurde nur von denjenigen Stationen abgedruckt, welche eine mindestens 15jährige brauchbare Reihe aufweisen.

Die Mittel sind überall die arithmetischen aus allen Zahlen der entsprechenden Spalte.

Wenn bei einigen Schweizerischen Stationen die Werte für das Tagesmaximum des Jahres in der ersten und in dieser zweiten Tabelle bisweilen verschieden sind, so erklärt sich das daraus, daß diese letztere Tabelle in Zürich nach den

auf der Meteorologischen Zentralanstalt vorhandenen Originaljournalen vor ihrer Drucklegung durchgesehen und vielfach korrigiert worden ist.

Die neben dem Ortsnamen in Klammern stehenden Ziffern weisen auf die erste Tabelle hin, in der man die Niederschlagshöhe der betreffenden Station findet; z. B. (I 32) = Seite 32 im I. Bande der Tabellen.

Zahl der Tage mit mefsbarem Niederschlag.

(Tabellen II, S. 515—613)

Zahl der Tage mit mehr als 0.2 mm Niederschlag.

(Tabellen II, S. 615—703)

Beide Tabellen enthalten nur brauchbare Reihen von mindestens 15 Jahren Dauer.

Zahl der Tage mit Schnee. Schneegrenzen.

(Tabellen II, S. 706—826)

Diese Tabelle, die auch nur für Stationen mit mindestens 15jähriger Beobachtungsreihe gegeben werden konnte, ist nicht nach dem bürgerlichen Jahr, sondern nach Wintern angeordnet, dementsprechend auch das Datum des ersten und letzten Schneefalls. Auch hier wurde die mittlere Wintersumme aus den mittleren Monatswerten gebildet. Bei längeren Reihen sind natürlich die mittleren Summen der Schneetage für den physischen Winter und für das bürgerliche Jahr nahezu identisch.

Zahl der Tage mit Graupel und Hagel.

(Tabellen II, S. 827—862)

Diese Tabelle lohnte es nur von Stationen mit längeren Reihen von 20 und mehr Jahren zu geben.

Vor der Benutzung der Tabellen beachte man die letzten Nachträge und Berichtigungen am Schluß des Textbandes.

Niederschlagshöhe

Weser

Saargrund

H = 538 m (*Werra*) h_r = 1 m

	Jan.	Febr.	März	April	Mai	Juni	Juli	Aug.	Sept.	Okt.	Nov.	Dec.	Jahr	Tages-Max.
1876	20	216	189	17	31	109	92	86	265	59	79	120	1283	
1877	146	219	142	52	67	30	134	100	88	53	104	87	1222	
1878	156	74	187	61	157	40	131	153	88	179	115	118	1459	
1879	103	150	43	107	81	167	200	97	106	124	153	97	1428	
1880	84	35	99	67	25	142	151	148	77	280	131	239	1478	
1881	46	93	180	59	30	74	97	169	50	74	37	66	975	
1882	48	85	78	60	140	164	243	147	148	98				
1883	112	25	84	24	101	38	202	46	135	137	143	218	1265	
1884	154	56	42	19	60	59	101	69	37	165	79	200	1041	
1885	17	59	69	28	59	60	68	54	115	118	121	56	824	
1886	45	20	81	42	74	170	94	31	47	93	95	211	1003	
1887	12	21	119	33	134	23	42	63	60	56	67	126	756	
1888	76	74	187	82	26	121	249	90	54	91	72	31	1153	
1889	55	153	98	65	68	105	123	77	90	110	59	76	1079	
1890	164	16	72	71	48	114	116	171	15	148	129	7	1071	
Summe	1238	1296	1670	787	1101	1416	2043	1501	1375	1785	1384	1652	16037	
Jahre	15	15	15	15	15	15	15	15	15	15	14	14	14	
Mittel	82.5	86.4	111.3	52.5	73.4	94.4	136.2	100.1	91.7	119.0	98.8	118.0	1164.3	
Maxim.	164	219	189	107	157	170	249	171	265	280	153	239	1478	
Minim.	12	16	42	17	25	23	42	31	15	53	37	7	756	
1876-80	101.8	138.8	132.0	60.8	72.2	97.6	141.6	116.8	124.8	139.0	116.4	132.2	1374.0	
1881-85	75.4	63.6	90.6	38.0	78.0	79.0	142.2	97.0	97.0	118.4				
1886-90	70.4	56.8	111.4	58.6	70.0	106.6	124.8	86.4	53.2	99.6	84.4	90.2	1012.4	

Eisfeld

H = 438 m (*Werra, Brünn, Schwaba*) h_r = 1 m

1882		60	42	53	65	139	214	127	114	74	178	101		32.5
1883	78	14	33	15	81	25	104	50	86	77	68	82	713	29.5
1884	66	38	8	23	51	59	93	43	29	99	42	150	701	32.5
1885	22	39	69	6	77	74	48	58	86	93	76	50	698	25.6
1886	35	20	36	34	66	116	45	32	40	89	77	157	747	21.5
1887		12	73	19	90	9	44	49	40	34	54	62		26.8
1888	46	53	122	67	18	103	186			65	53	24		
1889	17	146	91			74	122	52				59		
1890	142	12	54	50	34	72	101	144	17	109	140	6	881	59.0

Poppenwind

H = 443 m (*Werra, Schwaba*) h_r = 1 m

1865	66	69	22	5	76	50	73	55	21	73	71	18	599	
1866	89	111	73	55	94	80	150	106	64	8	137	141	1108	
1867	101	112	65	157	51	70	130	18	41	110	53	138	1046	
1868	75	87	90	88	50	44	40	128	41	84	56	151	934	
1869	38	82	21	29	95	58	45	57	66	83	229	76	879	
1870	76	15	49	27	21	69	47	140	76	189	59	134	902	
1871	16	35	26	132	19	204	120	62	37	53	19	24	747	
1872	27	55	26	40	111	87	37	43	35	43	143	89	736	
1873	56	46	43	45	64	95	76	74	90	41	59	20	709	

Niederschlagshöhe

Weser

	Jan.	Febr.	März	April	Mai	Juni	Juli	Aug.	Sept.	Okt.	Nov.	Dec.	Jahr	Tages-Max.
1874	43	44	59	23	49	70	63	47	39	27	73	70	607	
1875	108	24	43	24	50	116	109	39	56	63	165	74	871	
1876	10	155	138	5	18	90	71	64	225	18	74	115	983	
Summe	705	835	655	630	698	1033	961	833	791	792	1138	1050	10121	
Jahre	12	12	12	12	12	12	12	12	12	12	12	12	12	
Mittel	58.8	69.6	54.6	52.5	58.2	86.1	80.1	69.4	65.9	66.0	94.8	87.5	843.5	
Maxim.	108	155	138	157	111	204	150	140	225	189	229	151	1108	
Minim.	10	15	21	5	18	44	37	18	21	8	19	18	599	
1866–70	75.8	81.4	59.6	71.2	62.2	64.2	82.4	89.8	57.6	94.8	106.8	128.0	973.8	
1871–75	50.0	40.8	39.4	52.8	58.6	114.4	81.0	53.0	51.4	45.4	91.8	55.4	734.0	

Hildburghausen I

H = 383 m (*Werra*) h_r = 1 m

1874	31	39	47	22	78	66	100	41	26	31	64	71	616	
1875	89	19	38	23	76	103	77	32						
1876	14	111			21	124	54	56	178	21	63	83		
1877	91	130		24	60	42		70	39	33	78	77		
1878	83	40	99		89	56	80	120	51	106	66	87		
1879	56	109	14	63	39	123	107	88	58	81	118			
1880	13	47	42	35	31	98	81	91	53	189	46	125	851	
1881	30	63	102	26	20	52	58	121	42	46	20	35	615	
1882	18	47	41	12	72	103	198	92	94	87				
1883	69	16	43	15	57	50	110	65	75	60	85	90	735	
1884	63	39	17	7	41	44	82	50	26	86	39	105	599	
1885	23	52	51	18	35	22	41	36	61	72	49	31	491	
1886	35	10	34	20	58	118	69	38	31	71	80	158	722	
1887	3	21	37	33	80	17	81	55	49	33	44	102	555	
1888	39	42	133	63	18	101	129	94	70	64	35	19	807	
1889	15	73	57	54	68	57	97	64	61	78	32	52	708	
Summe	672	858	755	415	843	1176	1364	1113	914	1058	819	1035	6699	
Jahre	16	16	14	14	16	16	15	16	15	15	14	13	10	
Mittel	42.0	53.6	53.9	29.6	52.7	73.5	90.9	69.6	60.9	70.5	58.5	79.6	735.3	
Maxim.	91	130	133	63	89	124	198	121	178	189	118	158	851	
Minim.	3	10	14	7	18	17	41	32	26	21	20	19	491	
1876–80	51.4	87.4			48.0	88.6		85.0	75.8	86.0	74.2			
1881–85	40.6	43.4	50.8	15.6	45.0	54.2	97.8	72.8	59.6	70.2				

Hildburghausen II

H = 383 m (*Werra*) h_r = 1 m

1881										51	22	41		
1882	23	50	37	51		103	197	96	98	79	155	97		28.4
1883	67	14	41	14	69	47	125	62	72	64	104	100	779	31.8
1884	73	41	17	8	43	42	75	50	27	97	47	114	634	23.0
1885	21	51	54	16	42	42	49	45	66	86	68	52	592	19.0
1886	45	21	35	27	56	124	68	36	32	71	83	142	740	28.3
1887	5	20	75	31	89	20	88	54	52	37	50	98	619	34.1
1888	39	40	123	71	18	100	146	103	55	78	44	18	835	31.6
1889	12	86	59	53	72	57	106	77	65	99	42	47	775	32.2
1890	129	7	46	59	62	69	89	118	8	104	110	4	805	48.5

Niederschlagshöhe

Weser

	Jan.	Febr.	März	April	Mai	Juni	Juli	Aug.	Sept.	Okt.	Nov.	Dec.	Jahr	Tages-Max.
1881-85										75.4	79.2	80.8		
1886-90	46.0	34.8	67.6	48.2	59.4	74.0	99.4	77.6	42.4	77.8	65.8	61.8	754.8	

Neustadt am Rennsteig

H = 789 m (*Werra, Schleuse*) h_r = 1 m

1874			57	65	174	94	101	75	51	46	49	*89*		
1875	*82*	32	56	21	65	154	124	32	90	73	196	73	998	
1876	22	179	154	54	50	103	83	83	235	51	79	102	1195	
1877	113	176	97	58	63	36	107	118	85	53	101	68	1075	
1883	68	20	72	58	75	21	137	77	94	117	161	125	1025	
1884	75	70	57	25	81	86	166	97	81	224	166	43	1171	
1885	38	69	45	31	154	77	23	38	100	131	61	71	838	
1886	86	34	60	30	94	130	45	48	37	103		196		
1889	21	92	73	53	92	81	141	106	82	118	52	74	985	
1890	170	12	50	81	85	95	116	139	30	155	202	12	1147	

Schmiedefeld

H = 710* m (*Werra, Schleuse*) h_r = 1.5 m

1882	52	109	83	79	74	225	216	158	162	96	265	174	1693	48.3
1883	96	32	74	27	86	52	184	82	92	108	174			42.8
1884	*131*	74	*38*	23	69	72	90	97	55	195	*81*	*247*	*1172*	37.5
1885	43	66	75	24	67	150	49	88	114	168	121	59	1024	48.2
1886	97	31	75	48	93	188	88	62	57	102	129	*162*	1132	42.8
1887	3	25	114	55	157	27	140	76	79	70	59	193	998	32.1
1888	58	92	220	79	29	149	196	119	77	96	79	32	1226	54.7
1889	53	173	96	71	69	66	145	110	110	121	67	88	1169	39.9
1890	176	13	63	95	123	126	155	166	17	161	218	9	1322	112.5
1886-90	77.4	66.8	113.6	69.6	94.2	111.2	144.8	106.6	68.0	110.0	110.4	96.8	1169.4	

Schleusingen

H = 395 m (*Werra, Schleuse, Nake*) h_r = 1 m

1890							84	91	9	87	112	4		

Themar

H = 338 m (*Werra*) h_r = 1 m

1881										46	16	36		
1882	11	41	32	37	59	90	154	79	84	79	117	79	862	30.0
1883	51	15	35		56	41	107	65	56	55	92	80		37.8
1884	49	35	16	8	38	97	83	56	22	81	34	85	604	54.2
1885	21	46	44	17	37	32	47	35	70	78	47	45	519	24.5
1886	37	23	34	16	57	122	56	38	36	58	67	109	653	31.7
1887	4	13	38	25	87	21	93	56	44	34	46	78	539	31.2
1888	33	36	102	43	17	102	128	89	49	56	28	15	698	30.9
1889	10	66	46	46	84	75	126	67	44	65	36	37	702	39.8
1890	91	4	33	37	45	82	77	78	5	81	94	2	629	32.5
1881-85										67.8	61.2	65.0		
1886-90	35.0	28.4	50.6	33.4	58.0	80.4	96.0	65.6	35.6	58.8	54.2	48.2	644.2	

Niederschlagshöhe

Weser

	Jan.	Febr.	März	April	Mai	Juni	Juli	Aug.	Sept.	Okt.	Nov.	Dec.	Jahr	Tages-Max.
Heinrichs (*Werra, Hassel*)														
H = 418 m													h_r = 1 m	
1890							109	89	5	101	140	5		58.0
Dreissigacker bei Meiningen (*Werra*)														
H = 425 m													h_r = 1 m	
1880			27	23	20	119	70	90	40	157	61	127		
1881	32	42	69	24	13	44	42	107	53	47	21	35	529	
1882	9	32	31	33	53	108	191	107	80	70				
1883	50	11	26	13	46	45	85	41	41	57	73	59	547	
1884	43	33	14	9	33	70	57	87	18	81	24	76	545	
1885	22	39	49	20	42	42	141	31	61	79	46	36	608	
1886	32	24	29	18	59	114	49	34	27	56	65	87	594	
1887	3	12	32	22	86	9	8	42	50	26	49	86	425	
1888	21	31	87	34	14	144	137	94	32	59	21	11	685	
1889	4	43	31	35	52	48	59	45	49	57	27	30	480	
1890	81	4	25	43	48	73	62	70	3	68	88	6	571	
Summe	297	271	420	274	466	816	901	748	454	757	475	553	4984	
Jahre	10	10	11	11	11	11	11	11	11	11	10	10	9	
Mittel	29.7	27.1	38.2	24.9	42.4	74.2	81.9	68.0	41.3	68.8	47.5	55.3	599.3	
Maxim.	81	43	87	43	86	144	191	107	80	157	88	127	685	
Minim.	3	4	14	9	13	9	8	31	3	26	21	6	425	
1881–85	31.2	31.4	37.8	19.8	37.4	61.8	103.2	74.6	50.6	66.8				
1886–90	28.2	22.8	40.8	30.4	51.8	77.6	63.0	57.0	32.2	53.2	50.0	44.0	551.0	
Meiningen I (*Werra*)														
H = 300* m													h_r = 1.4 m, seit 1881 = 1 m	
1877												44		
1878	58	21	92	41	86	32	100	74	19	85	63	21	692	26.2
1879	53	71	14	75	40	126	118	39	44	47	77	32	736	22.8
1880	22	15	36	24	16	111	70	86	38	166	55	124	763	26.8
1881	33	50	71	32	23	49	35	107	38	42	17	37	534	34.2
1882	9	39	30	31	50	97	200	110	85	75	102	63	891	28.8
1883	38	11	27	17	59	44	90	41	43	54	72	63	559	28.7
1884	46	32	10	12	33	63	61	100	16	88	31	84	576	48.7
1885	20	45	52	19	60	36	140	30	61	87	53	29	632	69.6
1886	35	33	32	25	57	109	54	42	34	64	70	117	672	22.2
1887	9	11	45	40	89	11	94	48	49	35	60	91	582	32.0
1888	28	39	108	41	16	122	121	71	41	51	25	14	677	31.1
1889	7	61	45	59	67	60	68	58	54	68	33	28	608	30.8
1890	90	5	24	41	57	79	56	79	5	73	92	4	605	38.5
Summe	448	433	586	457	653	939	1207	885	527	935	750	751	8527	
Jahre	13	13	13	13	13	13	13	13	13	13	13	14	13	
Mittel	34.5	33.3	45.1	35.2	50.2	72.2	92.8	68.1	40.5	71.9	57.7	53.7	655.2	
Maxim.	90	71	108	75	89	126	200	110	85	166	102	124	891	
Minim.	7	5	10	12	16	11	35	30	5	35	17	4	534	
1881–85	29.2	35.4	38.0	22.2	45.0	57.8	105.2	77.6	48.6	69.2	55.0	55.2	638.4	
1886–90	33.8	29.8	50.8	41.2	57.2	76.2	78.6	59.6	36.6	58.2	56.0	50.8	628.8	

Niederschlagshöhe

Weser

	Jan.	Febr.	März	April	Mai	Juni	Juli	Aug.	Sept.	Okt.	Nov.	Dec.	Jahr	Tages-Max.
Meiningen II														
H = 310 m						(*Werra*)								h_r = 1 m
1889				62	66	60	81	64	47	69	32	30		27.9
1890	98	5	29	40	86	78	64	74	3	74	103	5	641	38.0
Friedelshausen														
H = 447 m						(*Werra, Schwarzbach*)								h_r = 1 m
1881								93	53	67	15	30		
1882	14	54	31	32	71	94	174	150	95	82	120	92	1009	49.8
1883	51	15	49	18	77	22	114	51	54	48	68	72	639	44.7
1884	61	38	27	13	36	75								
Klein Schmalkalden														
H = 455 m						(*Werra, Schmalkalde*)								h_r = 1 m
1890							109	112	15	112	183	5		*90.7*
Schmalkalden														
H = 290 m						(*Werra, Schmalkalde*)								h_r = 1 m
1857	50	2	41	79	63	45	56	59	54	29	9	7	494	
1884						85	93	76	39					
1890							73	101	10	72	130	3		73.2
Helmers														
H = 317 m						(*Werra, Rosbach*)								h_r = 1 m
1881								116	51	59	19	32		
1882	8	49	36	28	119	94	195	135	74	83				
1883	40	17	48	23	68	57	101	45	56	46	44	67	612	
1884	37	29	32	21	43	74	80	78	51	84	45	80	654	
1885	17	43	49	27	57	46	59	34	50	98	50	52	582	
1886	51	17	47	40	59	152	59	26	35	59	40	129	714	
1887	3	16	44	35	84	7	45	56	59	38	62	56	505	
1888	40	41	100	36	17	105	94	70	39	45	30	13	630	
1889	14	40	54	61	103	100	114	72	64	80	42	35	779	
1890	106	6	38	31	34	53	87	45	6	75	137	4	622	
1881-85								81.6	56.4	74.0				
1886-90	42.8	24.0	56.6	40.6	59.4	83.4	79.8	53.8	40.6	59.4	62.2	47.4	650.0	
Inselsberg														
H = 906 m						(*Werra, Truse*)								h_r = 1.5 bis 2.0 m
1882						117	259	228	201	114	188	155		*87.1*
1883	58	30	31	42	69	77	203	88	109	89	103	80	979	36.7
1884	84	74	59	42	71	104	146	102	73	157	41	232	1185	42.3
1885	43	42	77	15	74	116	127	63	108	145	121	96	1027	43.6
1886	82	33	106	121	140	261	114	64	40	150	157	183	1451	65.0
1887	7	79	125	82	189	23	67	124	121	66	107	132	1122	43.7
1888	54	90	136	60	38	174	192	123	45	160	88	29	1189	55.0
1889	20	106	54	84	87	147	171	111	111	117	92	124	1224	62.0
1890	171	13	50	79	151	127	211	146	13	141	232	20	1354	93.8
1886-90	66.8	64.2	94.2	85.2	121.0	146.4	151.0	113.6	66.0	126.8	135.2	97.6	1268.0	

Niederschlagshöhe

Weser

	Jan.	Febr.	März	April	Mai	Juni	Juli	Aug.	Sept.	Okt.	Nov.	Dec.	Jahr	Tages-Max.
Kisselhaus														
H = 535 m						(*Werra*)								h_r = 1 m
1877	92	121	72	60	74	34	120	71	57	40	54	72	867	
1878	106	40	110	27	115	55	101	71	27	56	73	87	868	
1879	78	128	22	102	32	84	150	72	35	102	109	39	953	
1880	30	29	38	36	13	129	81	85	29	109	42	143	764	
1881	27	44	88	20	12	50	28	151	53	69	16	27	585	
1882	8	30	32	14	57	55	150	119	169	69				
1883	29	21	52	32	50	46	118	64	45	34	83	84	658	
1884	53	28	57	29	42	101	85	91	43	90	36	25	680	
1887	6	14	67	39	113	25	87	74	69	53	72	80	699	
1888	53	46	91	40	24	145	109	103	45	136	41	12	845	
Bad Liebenstein														
H = 340 m						(*Werra, Crumbach*)								h_r = 1.5 m
1885							65	40	51	66	56	50		
1886	58	26	65	42	97	126	56	28	28	42	44	83	695	25.0
1887	12	15	49	22	99	18	74	86	69	91	69	106	710	29.1
1888	43	31	75	68	28	107	122	92	31	98	26	13	734	36.4
1889	9	54	92	104	104	82	105	51	49	76	42	34	802	40.9
1890	87	3	35	32	104	81	94	75	4	76	128	8	727	69.3
1886-90	41.8	25.8	63.2	53.6	86.4	82.8	90.2	66.4	36.2	76.6	61.8	48.8	733.6	
Altenstein														
H = 463 m						(*Werra, Schweina*)								h_r = 1.2 m
1882											96	86		
1883	45	23	64	38	69	64	141	58	52	51	59	96	760	41.0
1884	68	26	54	20	28	114	82	88	41	100	38	92	751	25.5
1885	23	46	56	10	63	51	64	52	55	72	52	61	605	22.3
1886	59	23	50	41	78	138	63	39	29	50	71	128	769	29.1
Schweina														
H = 315 m						(*Werra, Schweina*)								h_r = 1 m
1881		35	81	16	15	46	66	114	52	61	17	24		
1882	7	40	37	29	62	69	215	114	126	65				
1883	31	17	43	29	66	50	114	49	53	24	50	55	581	
1884	45	19	27	13	24	75	76	84	30	76	46	53	568	
1885	17	41	46	15	64	69	56	52	42	67	56	42	567	
1886	47	16	25	45	81	147	67	32	29	57	61	107	714	
1887	6	13	46	38	97	17	93	79	60	46	58	74	627	
1888	45	43	94	53	27	106	92	65	37	76	25	13	676	
1889	5	104	46	90	100	47	103	60	55	85	47	35	777	
1890	91	8	40	30	97	76	103	89	10	76	132	4	756	
1881-85		30.4	46.8	20.4	46.2	61.8	105.4	82.6	60.6	58.6				
1886-90	38.8	36.8	50.2	51.2	80.4	78.6	91.6	65.0	38.2	68.0	64.6	46.6	710.0	
Möhra														
H = 293 m						(*Werra, Fisch*)								h_r = 1 m
1882											89	98		
1883	42	14	43	23	53	35	125	57	72	35	41	76	616	28.7

Niederschlagshöhe

Weser

	Jan.	Febr.	März	April	Mai	Juni	Juli	Aug.	Sept.	Okt.	Nov.	Dec.	Jahr	Tages-Max.
1884	52	24	51	10	28	63	60	57	38	92	48	68	591	24.1
1885	20	42	50	7	63	46	108	42	44	58	42	52	574	35.2
1886	42	23	42	51										

Salzungen

H = 253 m (*Werra*) h_r = 1 bis 1.5 m

1882			28	22	52	67	219	44	104	74	85	66		40.9
1883	39	11	45	15	40	44	111	40	105	37	53	58	598	68.0
1884	55	28	35	18	32	61	87	66	33	82	35	65	597	20.8
1885	17	44	47	8	58	63	76	38	52	58	39	56	556	35.1
1886	43	21	40	62	78	146	60	26	49	56	52	100	733	25.2

Kaltennordheim

H = 428 m (*Werra, Felda*) h_r = 1 m

1882											142	137		
1883	78													

Stadt Lengsfeld

H = 320* m (*Werra, Felda*) h_r = 1 m

1882											113	89		
1883	38	11	45											

Berka

H = 200 m (*Werra*) h_r = 1 m

1881						48	40	83	62	64	23	31		
1882	11	41	35	25	36	96	160	101	95	75	117	73	865	50.6
1883	53	11	32	15	46	29	156	34	48	37	66	64	591	30.3
1884	57	37	27	17	37	71	57	66	24	86	34	67	580	26.5
1885	21	55	41	13	68	45	71	51	47	77	46	48	583	22.7
1886	49	28	47	42	61	176	68	44	31	71	48	97	762	30.0
1887	6	12	52	25	114	20	93	43	53	42	49	80	589	40.0
1888	24	33	114	34	16	148	64	62	24	79	24			54.3

Friedrichsroda

H = 420 m (*Werra, Hörsel*) h_r = 1.4 m

1882						116	214	166	139	103	192	116		
1883	84	9	56	37	72	43	161		98	69	118	109		
1884	124	86	64	40	95	96	116	55	42					
1887					131	13	41	96	77	53	88	145		
1888	30	35	165	39	57	110	110	78	38	122	66	15	865	38.0
1889	17	125	58	72	68	141	166	76	82	86	41	66	998	48.5
1890	126	5	24	90	88	82	129	107	0	152	140	2	945	49.0

Waltershausen

H = 339* m (*Werra, Hörsel*) h_r = 1.3 m

1882								89	116	75	138	63	597	*58.9*
1883	53	8	40	23	44	40	106	31	81	29	70	72	917	28.1
1884	95	44	50	27	56	97	91	150	33	92	33	149	608	108.1
1885	33	39	40	15	44	56	87	48	50	93	53	50		26.0

Niederschlagshöhe

Weser

	Jan.	Febr.	März	April	Mai	Juni	Juli	Aug.	Sept.	Okt.	Nov.	Dec.	Jahr	Tages-Max.
1886	63	37	44	53	61	138	73	25	22	52	69	170	807	41.8
1887	6	12	62	44	116	12	53	79	62	37	74	105	662	33.6
1888	24	55	119	43	22	107	73	57	27	68	41	14	650	24.6
1889	10	70	35	52	60	130	126	42	47	77	28	34	711	63.1
1890	79		29	39	84	74	76	101		81	124			58.7
1886-90	36.4		57.8	46.2	68.6	92.2	80.2	60.8		63.0	67.2			

Gr. Tabarz

H = 394 m (*Werra, Hörsel*) h_r = 1 m

1887	7	20	93	47	157	19	54	81	83	46	95	153	855	32.4
1888	33	69	168	53	30	145	106	61	38	119	58	14	894	38.8
1889	19	97	49	53	72	99	143	71	80	74	37	76	870	33.6
1890	147	5	43	54	106	74	127	77	3	71	180	8	895	84.5

Laucha

H = 300* m (*Werra, Hörsel*) h_r = 1.5 m

1881							57	119	44	65	21	33		
1882	17	28	27	20	63	75	195	71	129	69	109	63	866	42.0

Winterstein

H = 374 m (*Werra, Hörsel, Emsbach*) h_r = 1.3 m

1886	94	15	71	76	91	179	62	41	32	69	102	237	1069	38.6
1887	8	21	94	51	149	19	65	82	81	41	101	163	875	37.0
1888	39	62	175	70	27	142	130	88	38	104	67	24	966	30.7
1889	24	101	57	67	70	102	128	65	83	97	30	26	850	31.7
1890	129	4	39	69										

Frienstedt

H = 293 m (*Werra, Hörsel, Nesse*) h_r = 1 m

1882		19	24	24	84	80	172	57	131	81	65	60		45.3
1883	22	11	24	31	66	50	125	26	58	29	30	30	502	34.5
1884	31	33	51	31	34	77	60	88	24	86	23	52	590	23.8
1885	17	34	45	17	40	25						23		
1886	45	9	42	59	56	152	60	27	18	26	60	110	664	30.7
1887	6	11	41	31	155	23	90	36	74	37				36.5
1888		43	97	49	24	98	53	52	59	105	25	9		30.5
1889	9	50	39	56	77	45	88	35	29	95	7	19	549	35.8
1890	65	6	20	30	63	68	42	83	0	46	87	8	518	56.2
1886-90		23.8	47.8	45.0	75.0	77.2	66.6	46.6	36.0	61.8				

Gotha

H = 293 m (*Werra, Hörsel, Nesse, Leina*) h_r bis 1851 = 1.3 m, seit 1886 = 1 m

1846	73	51	33	62	18	67	17	72	43	38	23	37	534	
1847	10	27	24	54	40	34	119	121	77	52	15	28	601	
1848	23	49	20	86	4	53	69	142	42	127	93	10	718	
1849	49	36	53	52	62	54	102	71	63	105	19	53	719	
1850	24	45	22	61	99	65	97	109	24	68	28	47	689	
1851	7	10	56	108	71	72	103	66	127	42	26	12	700	
1852	34	85	21	29	68	92	26	88	56	50	47	47	643	

Niederschlagshöhe

Weser

	Jan.	Febr.	März	April	Mai	Juni	Juli	Aug.	Sept.	Okt.	Nov.	Dec.	Jahr	Tages-Max.
1853	36	38	40	47	63	151	65	49	75	45	26	20	655	
1854	18	45	12	27	33	85	91	94	13	79	52	68	617	
1855	32	43	35	28	57	88	155	52	20	73	15	21	619	
1856	13	31	5	59	119	102	42	56	68	20	41	24	580	
1857	23	2	31	56	73	23	65	79	24	22	24	9	431	
1858	27	7	8	24	54	27	181	98	16	26	35	31	534	
1859	21	35	45	57	54	29	26	88	72	19	46	19	511	
1867												67		
1868	46	38	55	60	45	71	46	67	30	79	77	74	688	
1869	20	67	50	21	68	23	32	45	37	33	104	53	553	
1870	25	9	45	9	13	48	84	133	35	73	22	77	573	46.8
1871	21	20	18	91	25	214	73	27	38	31	18	9	585	49.9
1872	23	22	24	15	139	49	30	36	12	70	83	29	532	44.8
1873	17	37	50?	62	50	41	62	107	42	44	22	11	545	30.4
1874	21	12	25	22	82	121	80	31	13	17	30	42	496	32.7
1875	32	24	27	32	81	157	62							
1881						58	45	94	40	71	10	21		
1882	12	19	20	21	87	61	211	91	148	109	79	64	922	55.8
1883	27	14	24	24	55	61	137	29	53	34	36	34	528	35.5
1884	40	30	43	31	32	100	67	71	30	91	30	66	631	35.2
1885	23	25	50	18	34	57	79	35	43	61	35	31	491	31.5
1886	38	20	29	34	47	136	66	24	37	25	45	75	576	32.9
1888				55	15	96	65	59	27	82	28	6		23.0
1889	6	65	45	51	69	38	97	34	41	75	19	20	560	27.1
1890	64	7	24	26	60	90	59	96	4	54	96	5	585	55.8
Summe	805	913	934	1322	1717	2363	2453	2164	1350	1715	1224	1110	16816	
Jahre	29	29	29	30	30	31	31	30	30	30	30	31	28	
Mittel	27.8	31.5	32.2	44.1	57.2	76.2	79.1	72.1	45.0	57.2	40.8	35.8	599.0	
Maxim.	73	85	56	108	139	214	211	142	148	127	104	77	922	
Minim.	7	2	5	9	4	23	17	24	4	17	15	5	431	
1846-50	35.8	41.6	30.4	63.0	44.6	54.6	80.8	103.0	49.8	78.0	35.6	35.0	652.2	
1851-55	25.4	44.2	32.8	47.8	58.4	97.6	88.0	69.8	58.2	57.8	33.2	33.6	646.8	
1871-75	22.8	23.0	28.8	44.4	75.4	116.4	61.4							
1881-85						67.4	107.8	64.0	62.8	73.2	38.0	43.2		

Oesterbehringen

H = 294 m (*Werra, Hörsel, Nesse*) h_r = 1 m

1881						49	61	121	44	72	16	19		
1882	14	28	29	21	54	71	160	67	132	59	23	62	720	44.4
1883	41	11	36	22	47	39	138	51	49	34	37	48	553	34.5
1884	47	25	48	29	43	84	70	73	21	78	31	65	614	19.6
1885	18	33	48	15	48	33	52	60	31	64	35	32	469	20.4
1886	42	21	40	42	58	163	59	39	19	36	46	72	637	31.8
1887	3	8	42	28	94	13	67	61	44	32	58	47	497	32.2
1888	23	45	129	55	14	93	51	75	18	93	46	11	653	30.2
1889	7	52	32	44	58	87	67	34	52	98	23	28	582	39.7
1890	77	3	24	31	77	65	72	88	13	51	115	3	619	70.1
1881-85						55.2	96.2	74.4	55.4	61.4	28.4	45.2		
1886-90	30.4	25.8	53.4	40.0	60.2	84.2	63.2	59.4	29.2	62.0	57.6	32.2	597.6	

Niederschlagshöhe

Weser

	Jan.	Febr.	März	April	Mai	Juni	Juli	Aug.	Sept.	Okt.	Nov.	Dec.	Jahr	Tages-Max.
Eisenach														
H = 220 m						(*Werra, Hörsel*)							h_r = 1.5 m	
1880	14	20	33	30	23	64	54	67	34	133	34	114	620	22.0
1881	24	52	98	18	20	42	51	105	48	86	15	30	589	26.6
1882	10	38	52	31	50	113	182	90	93	63	109	82	913	34.4
1883	42	15	36	22	91	52	153	43	52	34	62	81	683	34.5
1884	79	45	40	28	53	63	77	63	22	98	38	71	677	26.1
1885	18	59	52	13	73	77	73	56	53	72	57	15	618	33.7
1886	55	15	39	50	60	115	77	30	23	65	59	124	712	30.3
1887	4	15	73	22	128	13	107	76	50	35	46	99	668	54.2
1888	29	54	127	56	18	75	81	65	31	76	46	19	677	24.1
1889	5	64	59	54	55	109	81	43	64	79	37	43	693	30.1
1890	99	2	25	39	93	61	93	95	2	57	134	3	703	62.9
Summe Jahre	379 11	379 11	634 11	363 11	664 11	784 11	1029 11	733 11	472 11	798 11	637 11	681 11	7553 11	
Mittel	34.5	34.5	57.6	33.0	60.4	71.3	93.5	65.7	43.8	72.5	57.9	61.9	686.6	
Maxim.	99	64	127	56	128	115	182	105	93	133	134	124	913	
Minim.	4	2	25	13	18	13	51	30	2	34	15	3	589	
1881–85	34.6	41.8	55.6	22.4	57.4	69.4	107.2	71.4	53.6	70.6	56.2	55.8	696.0	
1886–90	38.4	30.0	64.6	44.2	70.8	74.6	87.8	61.8	34.0	62.4	64.4	57.6	690.6	
Treffurt														
H = 190 m						(*Werra*)							h_r seit 1890 = 1 m	
1869							39	54	33	51	97	52		
1870	33	7	22	13	14	54	20	183						
1873										54	25	15		
1874	26													
1890							66	120	3	59	121	5		
Lengenfeld														
H = 256 m						(*Werra, Frieda*)							h_r = 1 m	
1881							40	149	75	57	22	28		
1882	20	35	44	30	40	115	162	83	65	38	107	84	823	32.0
1883	43	17	36	19	75	31	160	65	58	47	47	86	684	40.3
1884	77	39	34	29	45	86	104	74	34	128	42	80	772	27.1
1885	24	43	57	7	77	57	82	48	45	87	51	39	617	31.6
1886	39	34	50	43	64	190	90	27	32	51	62	99	781	81.5
1887	7	13	74	21	149	30	118	59	73	45	45	80	714	49.1
1888	31	55	133	42	16	83	81	58	29	103	44	20	695	21.9
1889	16	72	49	81	94	32	94	61	54	64	31	46	694	24.3
1890	82	5	41	43	64	88	97		5	65	109	4		53.2
1881–85							109.6	83.8	55.4	71.4	53.8	63.4		
1886–90	35.0	35.8	69.4	46.0	77.4	84.6	96.0		38.6	65.6	58.2	49.8		
Eschwege														
H = 170 m						(*Werra*)							h_r = 1 m	
1888												13		
1889	8		37	50	38	28	85	28	30	22	16	26		
1890	75	3	23	36										

Niederschlagshöhe

Weser

Gersfeld

H = 482 m (*Fulda*) h_r = 1 m

	Jan.	Febr.	März	April	Mai	Juni	Juli	Aug.	Sept.	Okt.	Nov.	Dec.	Jahr	Tages-Max.
1884				12	61	81	93	57	44	133	56	124		*22.0*
1885	33	60	61	10	80	49	113	55	77	113	68	58	777	36.2
1886	66	45	58	38	64	113	80	42	25	112	104	162	909	23.2
1887	9	16	86	21	161	34	101	56	66	59	48	119	776	30.5
1888	59	66	158	50	20	121	172	53	20	106	37	18	880	42.2
1889	20	92	67	47	132	50	91	69	62	69	56	54	809	26.0
1890	140	4	39	45	83	94	113	101	4	113	136	3	875	49.5
1886-90	58.8	44.6	81.6	40.2	92.0	82.4	111.4	64.2	35.4	91.8	76.2	71.2	849.8	

Wasserkuppe

H = 950 m (*Fulda*) h_r = 1 m

1885										129				
1886					72	157	77	54	38	103				
1887					158	42	114	87	89	62				
1888					30	155	225	59	26	88				
1889					155				74	60				

Poppenhausen

H = 450 m (*Fulda, Lütter*) h_r = 1 m

1885											51	58		
1886	75	32	53	33							89	154		
1887	11	19	69	30							52	101		
1888	63	54	133	48								17		
1889	18	110	73	60										
1890												2		

Dalherda

H = 640 m (*Fulda, Fliede, Schöne Fulda*) h_r = 1.2 m

1890												4		

Fulda

H = 260* m (*Fulda*) h_r = 2.5 bis 6* m, seit 1883 = 1 m

1866												45		
1867	63	*22*	50	103	49	30	122	*35*	28	65	14	54	*635*	27.9
1868	67	30	53	70	37	95	56	89	40	87	53	121	798	38.0
1869	28	46	23	13	45	35	17	35	44	44	95	*23*	448	*26.3*
1870	33	3	18	12	15	38	15	112	42	114	38	66	506	32.9
1871	27	14	22	67	10	172	105	27	37	42	13	17	553	39.2
1872	41	16	30	13	93	67	42	25	30	60	103	50	570	*29.0*
1873	40	43	36	*13*	*82*	54	77	52	44	42	29	4	516	
1874	13	19	12	33	74	60	54	44	16	18	33	60	436	*25.8*
1875	24	20	21	20	53	159	122	63	37	30	116	47	712	41.6
1876	1	70	152	33	35	58	71	54	128	27	40	64	733	34.2
1877	70	133	70	22	55	45	91	58	33	27	43	36	683	21.2
1878	44	13	46	16	103		43	56	27	55	35	15		*21.1*
1879	30	36	26	38	12	101	84	63	45	52	28	12	527	25.6
1880	18	3	52	31	14	127	44	99	51	106	28	92	665	31.3

Niederschlagshöhe

Weser

	Jan.	Febr.	März	April	Mai	Juni	Juli	Aug.	Sept.	Okt.	Nov.	Dec.	Jahr	Tages-Max.
1881	11	43	85	12	10	43	50	88	36	48	23	49	498	33.1
1882	8	20	33	41	42	85	243	116	94	66	115	59	922	45.5
1883	37	11	16	8	57	38	94	30	38	45	66	62	502	25.2
1884	49	33	14	12	57	69	87	107	16	75	20	41	580	18.8
1885	8	50	53	14	60	31	42	41	64	99	45	39	546	24.8
1886	46	38	47	26	91	80	78	27	40	82	63	129	747	18.6
1887	8	25	81	28	106	31	97	42	69	46	37	101	671	42.6
1888	46	27	76	25	25	90	144	57	34	65	34	21	644	28.4
1889	4	48	41	65	148	33	86	69	58	45	33	32	662	54.4
1890	93	0	31	45	52	60	69	81	11	75	92	3	612	24.2
Summe	809	763	1088	760	1325	1601	1933	1470	1062	1415	1196	1242	14166	
Jahre	24	24	24	24	24	23	24	24	24	24	24	25	23	
Mittel	33.7	31.8	45.3	31.7	55.2	69.6	80.5	61.2	44.2	59.0	49.8	49.7	611.7	
Maxim.	93	133	152	103	148	172	243	116	128	114	116	129	922	
Minim.	1	0	12	8	10	30	15	25	11	18	14	3	436	
1866-70												61.8		
1871-75	29.0	22.4	24.2	29.2	62.4	102.4	80.0	42.2	32.8	38.4	58.8	35.6	557.4	
1876-80	32.6	51.0	69.2	28.0	43.8		66.6	66.0	56.8	53.4	34.8	43.8		
1881-85	22.6	31.4	40.2	17.4	45.2	53.2	103.2	76.4	49.6	66.6	53.8	50.0	609.6	
1886-90	39.4	27.6	55.2	37.8	84.4	58.8	94.8	55.2	42.4	62.6	51.8	57.2	667.2	

Grebenhain

H = 450 m (*Fulda, Lüder*) h_r = ? m

1884	131	85	33	26	102	40	120	74	47	130	36	235	1059	
1885	16	81	87	39	84	65	92	47	93	197	144	34	979	
1886	102	20	71	60	104	100	86	44	39	169	122	207	1124	
1887	8	26	112	34	102	16	112	55	88	48	54	154	809	
1888	22	58	182	27	28	103	250	72	45	87	79	46	999	
1889	19	73	51	26	78	67	101	100	116	60	60	123	874	

Reimenrod

H = 380* m (*Fulda, Jossa*) h_r = ? m

1887	5	14	56	18	108	9	89	49	52	46	42	84	572	
1888	32	32	123	24	21	90	82	50	16	72	37	19	598	
1889	8	55	43	37	122	39	74	64	48	49	29	42	610	

Hersfeld

H = 215 m (*Fulda*) h_r = 1 m

1884					36	53	70	72	38	67	29	62		
1885	19	41	46	9	51	86	68	42	40	74	42	34	552	63.6
1886	54	30	44	31	52	109	79	33	33	61	50	86	662	29.9
1887	5	11	59	16	83	12	91	58	46	37	30	68	516	30.1
1888	17	19	94	16	13	65	84	71	34	68	27	9	517	25.0
1889	5	42	33	55	79	99	54	59	41	61	11	51	590	47.8
1890	95	2	26	32	72	58	80	89	4	55	79	5	597	60.6
1886-90	35.2	20.8	51.2	30.0	59.8	68.6	77.6	60.2	31.6	56.4	39.4	43.8	576.4	

Iba

H = 263 m (*Fulda, Ulfe, Iba*) h_r = 1 m

1888									33	93	32	16		
1889	9	81	48	63	94	145	108	78	55	53	34	38	806	69.5
1890	77	4	30	28	47	48	75	110	6	57	110	5	597	63.5

Niederschlagshöhe

Weser

	Jan.	Febr.	März	April	Mai	Juni	Juli	Aug.	Sept.	Okt.	Nov.	Dec.	Jahr	Tages-Max.
Rotenburg (*Fulda*)														
H = 186* m														h_r = 1 m
1890							86	120	7	60	113	4		
Altmorschen (*Fulda*)														
H = 195 m														h_r = 2 m, seit 1880 = 1 m
1866					79	68	59	71	43	7	81	101		27.3
1867	68	74	45	162	54	36	134	32	41	68	29	86	829	24.9
1868	40	46	87	75	91	36	44	148	117	102	42	96	924	50.1
1869	23	79	26	17	99	26	38	80	40	43	118	82	671	47.7
1870	33	5	18	18	16	71	61	150	72	135	26	74	679	40.1
1871	16	24	6	103	33	235		46	51	34	11	19		88.8
1872	35	44	33	34	133	87	58	25	27	50	110	51	687	30.0
1873	25	58	90	32	91	74	149	92	18	58	35	17	739	44.9
1874	27	16	41	27	77	44	47	38	36	30	69	45	497	27.6
1875	62	29	46	18	89	196	89	51	40	44	115	49	828	52.8
1876	13	83	134	22	18	123	70	35	88	52	63	42	743	31.7
1877	77	90	47	23	57	70	88	108	41	65	61	46	773	28.4
1878	97	32	87	23	79	105	125	90	45	77	67	39	866	42.5
1879	87	79	22	104	66	76	86	108	40	75	86	38	867	30.1
1880	26	36	57	20	16	92	73	43	45	150	33	110	701	37.6
1881	31	34	92	19	18	34	37	104	44	66	20	40	539	43.6
1882	10	42	35	18	60	152	162	132	65	63	84	75	898	46.2
1883	44	16	29	22	58	20	141	31	44	35	70	54	564	33.0
1884	73	32	37	30	48	80	102	95	23	79	27	58	684	21.2
1885	15	39	47	14	70	60	49	80	38	90	46	18	566	27.6
1886	37	15	42	27	54	138	63	50	23	57	54	48	608	24.5
1887	5	15	60	26	81	16	124	92	66	56	41	62	644	37.4
1888	28	36	106	23	15	124	70	88	7	34	24	27	582	46.2
1889	5	20	16	53	53	54	*44*		43	37	23	17		
1890	59	1	21	40	46	51	78	100	4	50	75	2	527	20.2
Summe	936	945	1224	950	1501	2068	1991	1889	1101	1557	1410	1296	15416	
Jahre	24	24	24	24	25	25	24	24	25	25	25	25	22	
Mittel	39.0	39.4	51.0	39.6	60.0	82.7	83.0	78.7	44.0	62.3	56.4	51.8	687.9	
Maxim.	97	90	134	162	133	235	162	150	117	150	118	110	924	
Minim.	5	1	6	14	15	16	37	25	4	7	11	2	497	
1866–70					67.8	47.4	67.2	96.2	62.6	71.0	59.2	87.8		
1871–75	33.0	34.2	43.2	42.8	84.6	127.2		50.4	34.4	43.2	68.0	36.2		
1876–80	60.0	64.0	69.4	38.4	47.2	93.2	88.4	76.8	51.8	83.8	62.0	55.0	790.0	
1881–85	34.6	32.6	48.0	20.6	50.8	69.2	98.2	88.4	42.8	66.6	49.4	49.0	650.2	
1886–90	26.8	17.4	49.0	33.8	49.8	76.6	75.8		28.6	46.8	43.4	31.2		
Berleburg (*Fulda, Eder, Odebornbach*)														
H = 460 m														h_r = 2.6 m, seit 1887 = 1 m
1872			*61*	*56*	*80*	*89*	*61*	*62*	*52*	*75*	*175*	*91*		*23.6*
1873	*62*	*72*	*30*	*42*	*54*	*75*	*102*	*80*	*47*	*58*	*84*	*27*	*733*	*30.5*
1874	*69*	*29*	*21*	*11*	*63*	*54*	*59*	*37*	*65*	*50*	*78*	*92*	*628*	*35.4*
1875	*89*	*0?*		*14*	*81*	*125*	*90*	*49*	*75*	*35*	*207*	*82*		*33.9*
1876							*117*	*55*	*130*	*62*	*53*	*121*		
1877	*122*	*171*	*96*	*44*	*66*	*38*	*76*	*134*	*52*	*82*	*114*	*99*	*1094*	*31.6*
1878	*138*	*25*	*163*	*41*	*120*	*117*	*58*	*118*	*39*	*78*	*75*	*103*	*1075*	*43.4*

Niederschlagshöhe

Weser

	Jan.	Febr.	März	April	Mai	Juni	Juli	Aug.	Sept.	Okt.	Nov.	Dec.	Jahr	Tages-Max.
1879	*84*	*91*	*29*	*45*	*74*	*88*	*148*	*76*	*50*	*87*	*106*	*11*	*889*	*40.9*
1880	*8*	*45*	*74*	*34*	*8*	*211*	*173*	*53*	*47*	*187*	*87*	*207*	*1134*	*44.9*
1881	*16*	*31*	*59*	*28*	*19*	*52*	*56*	*117*	*35*	*84*	*77*	*72*	*646*	*35.1*
1882	*41*	*69*	*73*	*60*	*44*	*155*	*151*	*156*	*77*	*64*	*189*	*140*	*1219*	*56.8*
1883	*59*	*41*	*7*		*45*	*35*	*109*	*36*	*84*	*84*	*139*	*119*		*24.5*
1884	*143*	*54*	*51*	*17*	*86*	*67*	*99*	*106*	*48*	*118*	*34*	*141*	*964*	*23.6*
1885	*9*	*58*	*78*	*26*	*122*	*52*	*44*	*71*	*76*	*140*	*87*	*38*	*801*	*26.0*
1886	*81*	*29*	*20*	*60*	*66*	*131*	*69*	*68*	*34*	*80*	*93*	*65*	*796*	*23.4*
1887			*39*	*47*		*4*	*72*	*44*	*104*	*78*	*41*	*66*		*33.0*
1888	*22*	*50*	*221*	*51*	*29*	*133*	*178*	*74*	*30*	*88*	*84*	*39*	*999*	*45.5*
1889	*23*	*36*	*81*	*35*	*42*	*85*	*120*	*115*	*110*	*44*	*67*	*83*	*841*	*25.5*
1890	*193*	*0?*	*85*											
Summe	*1159*	*801*	*1188*	*611*	*999*	*1511*	*1782*	*1451*	*1155*	*1494*	*1790*	*1596*	*11819*	
Jahre	16	16	17	16	16	17	18	18	18	18	18	18	13	
Mittel	*72.4*	*50.1*	*69.9*	*38.2*	*62.4*	*88.9*	*99.0*	*80.6*	*64.2*	*83.0*	*99.4*	*88.7*	*896.8*	
Maxim.	*193*	*171*	*221*	*60*	*122*	*211*	*178*	*156*	*130*	*187*	*207*	*207*	*1219*	
Minim.	*8*	*0?*	*7*	*11*	*8*	*4*	*44*	*36*	*30*	*35*	*34*	*11*	*628*	
1876-80							*114.4*	*87.2*	*63.6*	*99.2*	*87.0*	*108.2*		
1881-85	*53.6*	*50.6*	*53.6*		*63.2*	*72.2*	*91.8*	*97.2*	*64.0*	*98.0*	*105.2*	*102.0*		
1886-90			*89.2*											

Frankenau

H = 437 m (*Fulda, Eder, Lorft*) h_r = 1 m

1883				14	30	36	106	18	35	44	65	66		23.8
1884	60	31	32	36	68	67	78	133	37	64	28	85	719	39.2
1885	26	54	51	17	77	78	33	42	62	79	43	25	587	36.6
1886	78	37	34	29	33	39								

Storndorf

H = 410 m (*Fulda, Eder, Schwalm*) h_r = ? m

1884	76	59	31	21	91	37	126	101	32	101	31	133	839	83.7

Schwarzenborn

H = 560* m (*Fulda, Eder, Schwalm, Efze*) h_r = 1.2 m

1890							122	108	5	83	116	7		*46.8*

Kassel I

H = 200* m (*Fulda*) h_r = 14 m

1863	88	18	33	16	37	100	28	36	42	26	46	68	538	
1864	10	18	28	22	56	99	66	85	40	22	32	3	481	
1865	38	30	38	2	23	39	42	81	8	63	46	5	415	
1866	38	68	23	45	53	39	73	52	43	7	79	102	622	24.9
1867	60	70	29	133	47	27	104	31	30	64	24	69	688	25.4
1868	35	33	58	47	51	42	31	112	73	91	24	87	684	41.8
1869	23	63	32	19	67	17	48	77	44	43	117	44	594	34.7
1870	30	2	24	9	2	47	29	125	67	86	28	65	538	26.3
1871	43	25	21	72	24	106	114	71	47	28	8	15	574	25.2
1872	20	25	26	35	73	34	54	34	13	71	79	36	500	33.8

Niederschlagshöhe

Weser

	Jan.	Febr.	März	April	Mai	Juni	Juli	Aug.	Sept.	Okt.	Nov.	Dec.	Jahr	Tages-Max.
1873	17	10	13	29	80	77	70	52	31	20	28	7	434	19.7
1875	60	27	38	24	55	99	51	34	34	38	81	63	604	30.2
1876	6	62	76	20	6	36	60	40	67	31	46	52	502	23.2
1877	63	71	40	20	43	76	69	59	24	42	44	59	610	42.7
1878	80	26	107	22	30	68	73	77	32	43	49	44	651	24.1
1879	33	37	21	81	44	68	86	41	31	51	35	17	545	19.2
Summe	644	585	607	596	715	974	998	1007	626	726	766	736	8980	
Jahre	16	16	16	16	16	16	16	16	16	16	16	16	16	
Mittel	40.3	36.6	37.9	37.3	44.7	60.9	62.4	62.9	39.1	45.4	47.9	46.0	561.4	
Maxim.	88	71	107	133	80	100	114	125	73	91	117	87	688	
Minim.	6	2	13	2	6	17	28	31	8	7	8	3	415	
1866–70	37.2	47.2	33.2	50.6	48.8	34.4	57.0	79.4	51.4	58.2	54.4	73.4	625.2	

Kassel II

H = 200* m (*Fulda*) h_r = 1 m

1880	21	27	43	22	12	51	94	29	43	146	48	126	662	22.6
1881	30	45	89	16	18	34	37	118	48	51	23	37	546	50.4
1882	24	42	40	17	50	150	151	93	29	33	119	81	829	41.2
1883	32	14	31	13	49	29	101	28	61	50	53	77	538	18.8
1884	78	22	24	28	48	64	75	78	48	80	45	72	662	37.6
1885	22	33	36	22	62	67	53	110	61	88	49	34	637	40.5
1886	47	36	42	29	47	123	57	57	88	39	41	65	671	49.0
1887	8	10	54	32	82	21	95	62	67	44	41	68	584	49.2
1888	22	32	98	34	26	71	96	69	27	70	40	13	598	26.8
1889	9	60	46	50	119	49	87	66	48	54	25	41	654	30.4
1890	90	5	35	79	58	55	63	127	1	63	130	8	714	51.9
Summe	383	326	538	342	571	714	909	837	521	718	614	622	7095	
Jahre	11	11	11	11	11	11	11	11	11	11	11	11	11	
Mittel	34.8	29.6	48.9	31.1	51.9	64.9	82.6	76.1	47.4	65.3	55.8	56.5	644.9	
Maxim.	90	60	98	79	119	150	151	127	88	146	130	126	829	
Minim.	8	5	24	13	12	21	37	28	1	33	23	8	538	
1881–85	37.2	31.2	44.0	19.2	45.4	68.8	83.4	85.4	49.4	60.4	57.8	60.2	642.4	
1886–90	35.2	28.6	55.0	44.8	66.4	63.8	79.6	76.2	46.2	54.0	55.4	39.0	644.2	

Nieder Marsberg

H = 254 m (*Diemel*) h_r = 1 m

1884						41	88	111	37	115	59	98		
1885	16	27	46	20	57	13	42	66	57	61	76	22	503	26.7
1886	51	30	41	19	21	110	53	57	32	39	50	72	575	21.7
1887	5	15	52	20	54	13	100	41	69	45	35	74	523	46.1
1888	32	60	98	39	28	148	91	69	17	91	45	12	730	111.5
1889	19	80	47	51	57	54	90	44	63	29	28	52	614	27.8
1890	60	5	47	43	56	45	75	89	7	86	167	4	684	85.6
1886–90	33.4	38.0	57.0	34.4	43.2	74.0	81.8	60.0	37.6	58.0	65.0	42.8	625.2	

Fürstenberg

H = 150* m (*Weser*) h_r = 1.5 m

1881											34	52		
1882	50	41	53		37	118	161	115	40	46	114	77		43.3

Niederschlagshöhe

Weser

	Jan.	Febr.	März	April	Mai	Juni	Juli	Aug.	Sept.	Okt.	Nov.	Dec.	Jahr	Tages-Max.
1883	51	23	35	14	48	72	85	31	68	50	84	118	679	41.8
1884	86	34	35	29	69	98	95	91	53	94	56	121	861	27.5
1885	27	45	46	11	66	67	53	102	86	109	59	59	730	31.2
1886	46	43	70	31	28	77	50	31	20	44	42	78	560	31.3

Schiesshaus im Solling

H = 435 m (*Holzbach*) h_r = 1.5 m

1878						59	99	111	77	50	83	65		
1879	97	85	41	106	41	117	108	69	39	81	86	46	916	31.0
1880	37	55	49	32	21	124	84	85	92	136	77	202	994	29.6
1881	36	90	128	24	23	49	94	154	53	73	41	44	809	31.0
1882	46	42	93	36	53	141	183	125	19	32	110	68	948	48.2
1883	40	18	39	31	11	58	118	59	70	60	93	125	722	42.8
1884	105	47	50	60	55	114	115	54	42	105	67	122	936	39.2
1885	27	50	64	20	84	156	46	100	102	100	59	50	858	41.1
1886	39	37	64	48	48	111	83	52	29	39	49	77	676	32.0
1887	8	20	66	42	92	24	92	48	85	75	52	121	725	49.3
1888	52	90	158	58	38	64	117	74	32	124	82	32	981	33.4
1889	21	145	94	62	76	68	96	100	85	55	41	54	897	43.8
1890	94	11	59	56	83	88	120	117	8	103	148	14	901	47.4
Summe	602	690	905	575	625	1173	1415	1148	733	1033	988	1020	10363	
Jahre	12	12	12	12	12	13	13	13	13	13	13	13	12	
Mittel	50.2	57.5	75.4	47.9	52.1	90.2	108.8	88.3	56.4	79.5	76.0	78.5	860.8	
Maxim.	105	145	158	106	92	156	183	154	102	136	148	202	994	
Minim.	8	11	39	24	11	24	46	48	8	32	41	14	722	
1881-85	50.8	49.4	74.8	34.2	45.2	103.6	111.2	98.4	57.2	74.0	74.0	81.8	854.6	
1886-90	42.8	60.6	88.2	53.2	67.4	71.0	113.6	78.2	47.8	79.2	74.4	59.6	836.0	

Stadtoldendorf

H = 228 m (*Forstbach*) h_r = 1.5 m

1880	31	54	40	26	19	155	56	82	91	103	58	174	889	
1881	*16*	*47*	*85*	*12*	*23*	*30*	*64*	*90*	*37*	*44*	*22*	*21*	*491*	*49.1*
1882	19	17	48	30	45	80	156	81	34	19	47	43	619	34.0
1883	*18*	*12*	*15*	*20*	*36*	*41*	*65*	*39*	*46*	*32*	*52*	*41*	*417*	*22.3*
1884	*67*	21	37	31	47	78	156	*156*	38	80	30	*75*	*816*	73.3
1885	15	36	36	25	56	113	41	75	67	76	43	31	614	22.7
1886	26	36	53	35	40	146	66	50	20	35	41	57	605	73.0
1881-85	*27.0*	*26.6*	*44.2*	*23.6*	*41.4*	*68.4*	*96.4*	*88.2*	*44.4*	*50.2*	*38.8*	*42.2*	*591.4*	

Ottenstein

H = 300 m (*Weser*) h_r = 1.5 m

1882	40	53	82	30	44	97	151	102	37	32	147	80	895	50.1
1883	61	35	35	19	78	53	100	61	59	63	109	165	838	30.9
1884	132	33	47	34	77	101	89	65	40	112	71	158	959	31.2
1885	45	49	55	14	85	79	43	96	117	117	69	53	822	23.8
1886	67	47	66	36	38	140	51	34	22	43	61	128	733	50.5
1887			64	36	106	27	104	71	71	72	45			
1888	36	70	131	54	29	48	139	88	8	127	93	40	863	34.4
1889	33	132	68	46	96	26	91	70	56	62	47	78	805	19.5
1890	123	8	72	72	46	84	106	119	9	105	143	6	893	37.4
1886-90			80.2	48.8	63.0	65.0	98.2	76.4	33.2	81.8	77.8			

Niederschlagshöhe

Weser

	Jan.	Febr.	März	April	Mai	Juni	Juli	Aug.	Sept.	Okt.	Nov.	Dec.	Jahr	Tages-Max.
Holzberg (*Lennebach*)														
H = 398* m													h_r = 1.5 m	
1884	108	34	39	31	60	108	123	99	39	111	74	107	933	38.5
1885	25	51	52	30	75	119	46	91	90	119	55	50	803	27.6
1886	42	46	54	42	43	162	66	46	31	39	62	79	712	66.6
1887	15	18	66	38	113	28	83	44	65	75	39	115	699	42.9
1888	48	70	107	57	28	87	132	84	21	120	92	34	880	33.0
1889	23	102	74	51	106	62	88	80	90	66	46	56	844	49.2
1890	91	5	58	70	97	103	113	105	11	114	147	15	929	48.2
1886-90	43.8	48.2	71.8	51.6	77.4	88.4	96.4	71.8	43.6	82.8	77.2	59.8	812.8	
Scharfoldendorf (*Lennebach*)														
H = 154 m													h_r = 1.6 m	
1881											40	52		
1882	57	54	66	40	35	116	119	103	51	29	114	58	842	39.9
1883	56	22	17	22	50	49	92	81	65	65	104	132	755	29.3
1884	114	38	46	28	70	107	116	92	38	101	57	132	939	38.6
1885	30	54	38	31	94	101	48	128	82	100	58	37	801	59.9
1886	52	43	47	40	31	157	59	36	29	45	54	78	671	49.7
1887	5	17	62	40	92	33	88	43	69	63	45	63	620	44.7
1888	25	59	91	50	31	97	138	92	20	137	97	17	854	37.4
1889	22	87	64	41	67	43	70	67	77	45	30	80	693	16.0
1890	58	1	57	66	78	74	85	123	4	97	133	8	784	51.7
1881-85											74.6	82.2		
1886-90	32.4	41.4	64.2	47.4	59.8	80.8	88.0	72.2	39.8	77.4	71.8	49.2	724.4	
Möhrt [Forsthaus am] (*Emmer*)														
H = 442 m													h_r = 1 m	
1889	19	69	56	38	99	39	61	72	62	40	29	57	641	32.5
1890	99	5	49	55	108	72	107	111	4	82	141	10	843	48.3
Langenholzhausen (*Kalle*)														
H = 105 m													h_r = 1 m	
1889	19	66	53	41	44	35	94	78	69	41	32	59	631	17.7
1890	120	3	61	55	60	81	124	102	9	90	111	6	822	37.0
Valdorf (*Lienbach*)														
H = 200* m													h_r = 1 m	
1890									2	97	102	2		
Hartröhren (*Werre*)														
H = 382 m													h_r = 1 m	
1884	123	50	44	40	80	102	127	180	50	136	97	169	1198	72.0
1885	45	61	55	23	86	114	57	101	104	123	90	72	931	37.9
1886	92	41	72	44	44	167	88	68	27	54	77	107	881	42.0
1887	18	32	77	27	117	24	86	83	83	110	50	92	799	47.5
1888	73	74	133	62	34	93	155	99	26	103	110	48	1010	38.7
1889	41	153	80	89	88	30	100	96	83	38	40	104	942	25.1
1890	132	13	70	80	105	126	162	129	20	109	152	17	1115	48.2
1886-90	71.2	62.6	86.4	60.4	77.6	88.0	118.2	95.0	47.8	82.8	85.8	73.6	949.4	

Niederschlagshöhe

Weser

	Jan.	Febr.	März	April	Mai	Juni	Juli	Aug.	Sept.	Okt.	Nov.	Dec.	Jahr	Tages-Max.
Donoperteich														
H = 160 m						(*Werre*)								h_r = 1 m
1884	118	49	34	38	83	87	100	108	35	124	86	178	1040	38.4
1885	46	66	50	20	83	96	41	92	106	124	75	56	855	41.2
1886	86	34	64	28	44	120	72	74	17	58	65	122	784	33.3
1887	8	28	62	28	88	19	68	54	75	76	39	87	632	31.3
1888	48	71	136	50	27	58	140	88	23	114	71	63	889	33.4
1889	50	116	64	52	75	31	113	99	96	34	42	86	858	26.2
1890	143	8	67	82	66	86	132	122	9	108	163	4	990	48.1
1886-90	67.0	51.4	78.6	48.0	60.0	62.8	105.0	87.4	44.0	78.0	76.0	72.4	830.6	
Sternberg														
H = 272 m						(*Werre, Bega*)								h_r = 1.3 m
1889	25	70	63	41	92	46	125	79	85	43	35	66	770	40.0
1890	111	3	61	55	98	84	104	116	14	94	131	8	879	43.2
Salzuflen														
H = 80* m						(*Werre, Salze*)								h_r = 2.6 m
1847												31		
1848	2	83	41	54	8	80	27	122	61	41	62	16	597	30.7
1849	56	36	25	43	34		58	36	32	57	37	69		
1850	37	66	23	56	69	20	37	99	59	51	47	63	627	27.5
1851	24	18	68	44	70	56	55	82	97	28	57	14	613	27.3
1852	67	100	20	15	53	81	42	31	74	79	63	66	691	33.2
1853	73	49	22	51	58	82	49	30	67	63	9	16	569	25.0
1854	32													
1859	13	24	31	41	34	44	46	63	72	35	55	42	500	25.4
1860	31	38	48	26	72	54	31	73	78	40	27	38	556	32.9
1861	34	10	67	20	57	110	74	39	57	7	75	12	562	24.0
1862	53	27	24	23	63	75	92	85	48	68	39	62	659	27.0
1863	46	20	36	23	18	94	38							
Summe	468	471	405	396	536	696	549	660	645	469	471	429	5374	
Jahre	12	11	11	11	11	10	11	10	10	10	10	11	9	
Mittel	39.0	42.8	36.8	36.0	48.7	69.6	49.9	66.0	64.5	46.9	47.1	39.0	586.3	
Maxim.	73	100	68	56	72	110	92	122	97	79	75	69	691	
Minim.	2	10	20	15	8	20	27	30	32	7	9	12	500	
Biemsen														
H = 80* m						(*Werre*)								h_r = 1 m
1890								98		82	106	8		
Werther														
H = 138 m						(*Werre, Aa*)								h_r = 1.8 m
1890										100	141	4		
Kirchdornberg														
H = 145 m						(*Werre, Aa*)								h_r = 1 m
1890									13	111	154	4		

Niederschlagshöhe

Weser

	Jan.	Febr.	März	April	Mai	Juni	Juli	Aug.	Sept.	Okt.	Nov.	Dec.	Jahr	Tages-Max.
Oberjöllenbeck														
H = 158 m						(*Werre, Aa*)							h_r = 1 m	
1890									8	93	114	5		
Bethlehem bei Bielefeld														
H = 161 m						(*Werre, Aa, Lutterbach*)								h_r = 1 m	
1885							71	48	48	75	63			
1886		30	45	30	39	91	76	77	29	50	40			26.3
1887		16	62	25	76	17	88	31	80	81	40	74		30.0
1888	31	64	124	42	24	26	132	70	12	91	64	44	724	32.5
1889	25	90	58	40	154	61	107	88	88	49	58	81	899	66.6
1890			55	54		109								
Bielefeld														
H = 115 m						(*Werre, Aa, Lutterbach*)							h_r = 1.1 m	
1890								95	8	105	140	3		
Herford														
H = 66 m						(*Werre, Aa*)							h_r = 1 m	
1882									74	58	108	90		
1883	56	37	20	16	51	50	122	111	84	67	120	108	842	32.3
1884	151	30	24	36	73	94	132	82	21	88	47	146	924	38.9
1885	36	59	54		100	126	36	78	52	145	64	40		34.4
1886	77	49	44	43	40	108	80	68	24	56	54	126	769	36.4
1887	4	14	42	20	78	19	110	19	68	65	33	71	543	35.0
1888	25	48	102	41	18	35	110	67	22	84	61	35	648	31.1
1889	14	51	39	41	74	31	108	63	55	42	39	46	603	18.8
1890	116	2		51	58	77	98	82	2	80	111	4		46.2
1886–90	47.2	32.8		39.2	53.6	54.0	101.2	59.8	34.2	65.4	59.6	56.4		
Borgholzhausen														
H = 125 m						(*Werre, Else, Violenbach*)							h_r = 1 m	
1890										111	140	6		
Rödinghausen														
H = ? m						(*Werre, Else, Grenzbach*)							h_r = 1 m	
1890									10	87	111	8		
Dünne														
H = ? m						(*Werre, Else*)							h_r = 1 m	
1890											92	8		
Bergkirchen														
H = ? m						(*Werre, Karbach*)							h_r = 1 m	
1890								100	17	86	109	18		

Niederschlagshöhe

Weser

	Jan.	Febr.	März	April	Mai	Juni	Juli	Aug.	Sept.	Okt.	Nov.	Dec.	Jahr	Tages-Max.
Oeynhausen (*Werre*) H = 71 m														h_r = 1 m
1890								79	8	48	143	7		
Hausberge (*Weser*) H = 43* m														h_r = 1 m
1890								105			108	8		
Minden (*Bastau*) H = 46 m														h_r = 1 m
1890								83	5	67		9		
Schlüsselburg (*Weser*) H = 35* m														h_r = 1 m
1890								96	13	35	69	4		
Lübbecke (*Aue, Grosse Aue*) H = 77* m														h_r = 1 m
1890									11	67	71	1		
Rahden (*Aue*) H = 45 m														h_r = 1 m
1890								82	18	66	86	5		
Levern (*Aue, Kleine Aue*) H = ? m														h_r = 1 m
1890								108	11	66	84	4		
Nienburg (*Weser*) H = 29 m														h_r = 1 m
1890		4	54	43	55	87	117	107	7	56	70	4		20.5
Ummendorf (*Aller*) H = 160 m														h_r = 1 m
1881 1882	30	22	78	22	41	89	156	102			18	10		
Weferlingen (*Aller*) H = 95* m														h_r = 1 m
1881 1882	27	27	51	29	45	80	142	66				18		

Niederschlagshöhe

Weser

	Jan.	Febr.	März	April	Mai	Juni	Juli	Aug.	Sept.	Okt.	Nov.	Dec.	Jahr	Tages-Max.
Flechtingen														
H = 95 m						(*Aller*)								h_r = 1 m
1881								62	51		13	26		
1882	25	22	55	25	44	76	129	72	46	29	50			36.5
1883			16											
Kaltendorf bei Oebisfelde														
H = 64 m						(*Aller*)								h_r = 1 m
1890							56	64	4	49	67	8		
Oker														
H = 220* m						(*Aller, Oker*)								h_r = 1.8 m
1884	*95*	39	59	56	69	117	119	51	30	112	53	147	947	
1885	40	48	68	24	87	87	71	102	53	91	59	13	743	
1886	49	19	37	58	49	92	72	45	23	25	73	130	672	
1887	2	13	74	51	77	16	157	61	44	59	68	74	696	
1888	44	71	129	52	17	80	80	64	20	117	57	19	750	
1889	22	86	54	45	77	48	70	43	48	83	28	36	640	
1890	103	9	37	51	62	79	65	88	8	72	109	12	695	
1886-90	44.0	39.6	66.2	51.4	56.4	63.0	88.8	60.2	28.6	71.2	67.0	54.2	690.6	
Goslar														
H = 260 m						(*Aller, Oker*)								h_r = 1 m
1887			87	38	95		140	45	39	58	74	108		
1888	43	114	143	66	35	72	103	86	18	83	93	22	878	34.7
1889	30	144	79	46	132	34	95	79	73	97	25	44	878	44.5
1890	134	13	57	49	65	89	110	84	9	85	138	15	848	55.4
Harzburg														
H = 244 m						(*Aller, Oker, Radaubach*)								h_r = 1 m
1880				44	33	131	103	97	66	155	48	211		37.2
1881	30	66	114	25	21	48	61	80	57	115	24	44	685	34.9
1882	51	52	69	54	40	79	131	93	72	32	102	61	836	31.6
1883	52	16	13	32	79	28	104	39	58	58	93	96	668	41.0
1884	101	30	45	41	54	118	218	50	36	142	55	119	1009	94.4
1885	29	44	86	24	80	98	62	99	52	97	41	43	755	43.0
1886	34	29	39	68	43	102	76	65	21	25	67	86	655	34.0
1887	4	15	62	40	85	15	137	59	25	49	70	77	638	56.5
1888	30	68	121	56	18	66	73	68	16	129	63	20	728	57.0
1889	20	55	50	45	125	48	84	48	53	90	26	36	680	46.9
1890	130	5	11	34	85	78	87	96	10	85	110	9	740	49.8
Summe	481	380	610	463	663	811	1136	794	466	977	699	802	7394	
Jahre	10	10	10	11	11	11	11	11	11	11	11	11	10	
Mittel	48.1	38.0	61.0	42.1	60.3	73.7	103.3	72.2	42.4	88.8	63.5	72.9	766.3	
Maxim.	130	68	121	68	125	131	218	99	72	155	110	211	1009	
Minim.	4	5	11	24	18	15	61	39	10	25	24	9	638	
1881-85	52.6	41.6	65.4	35.2	54.8	74.2	115.2	72.2	55.0	88.8	63.0	72.6	790.6	
1886-90	43.6	34.4	56.6	48.6	71.2	61.8	91.4	67.2	25.0	75.6	67.2	45.6	688.2	

Niederschlagshöhe

Weser

	Jan.	Febr.	März	April	Mai	Juni	Juli	Aug.	Sept.	Okt.	Nov.	Dec.	Jahr	Tages-Max.
Schladen														
H = 110* m						(*Aller, Oker*)								h_r = 1 m
1886								*31*	*10*	*16*	*38*	*52*		
1887	*1*	*3*	*32*	*30*	*84*	*18*	*87*	*44*	*13*	*33*	*39*	*45*	*429*	*59.4*
1888	*32*	*55*	*72*	*36*	*13*	*55*	*63*	*61*	*8*	*97*	*65*	*18*	*575*	*45.0*
1889	*20*	*60*	*36*	*24*	*59*	*47*	*72*	*26*	*36*	*83*	*13*	*24*	*500*	*22.0*
1890	*53*	*7*	*26*	*40*	*15*	*61*	*34*	*58*	*1*	*54*	*84*	*14*	*447*	*20.1*
Scharfenstein														
H = 615 m						(*Aller, Oker, Ecker*)								h_r = 1 m
1883			58	69				69						
1884	208	55	94	73							*89*	164		
1885	30	56	81	31	109	106	101			121	69	72		
1886	54	31	57	71	66	172			27?	39	111	117		
1887	23	24	91	56	157	51	85	73	71	80	70	163	944	32.0
1888	57	86	188	63	23	85	119	99	16	208	132	22	1098	75.9
1889	35	133	98	57	120	38	120	61	65	72	46	60	905	43.3
1890	112	18	59		51	57	60	103		*109*	148	13		*49.1*
Molkenhaus														
H = 515 m						(*Aller, Oker, Ecker*)								h_r = 1.5 m
1885			*76*	34	124	109	196		78	105	59	54		
1886	48	34	54	86	66	130	95	70	30	38	95	173	919	32.0
1887	9	24	77	66	111	27	129	94	44	78	93	113	865	40.6
1888	53	84	173	68	28	94	89	85	26	172	106	22	1000	73.5
1889	37	149	85	52	99	104	100	47	96	113	34	43	959	48.0
1890	125	13	49	62	120	90	83	107	13	94	120	11	887	81.2
1886-90	54.4	60.8	87.6	66.8	84.8	89.0	99.2	80.6	41.8	99.0	89.6	72.4	926.0	
Brocken														
H = 1141 m						(*Aller, Oker, Ilse*)								h_r seit 1881 = 1 m
1848	*23*	*170*	*70*	*60*	32	100	101	103	264	282	*183*	*25*	*1413*	
1849	*124*	*102*	*133*	*96*	73	65	158	201	148	160	*23*	*173*	*1456*	
1850	*98*	*170*	*116*	99	87	86	149		105					
1854			*55*	*9*	48	140	147	167	92	115	*117*	*196*		
1855	*103*	27	*39*	27	94	133	338	129	59	140	*44*	*36*	*1169*	
1856	*69*	*70*	*28*	65	185	174	136	235	130	60	*133*	*85*	*1370*	
1857	*42*			*58*	41		73		16	34	*25*	*108*		
1858	*44*	*27*	*76*	*31*	86	33	337	153	61	79	*39*	*96*	*1062*	
1859	*74*	*113*	*213*											
1866												*108*		
1867	*138*	*67*												
1869						210	172							
1881						67	99	208	109					
1882					105	198	298	230	310	123		23		
1883	17	17	3	76				88						
1884											80	204		
1885	40	71		38	160	168	160	246	182	*119*	187	84		
1886	58	24	69	69	84	289	187	143	55	54	143	249	1424	
1887	*29*	47	*65*	84	181	*34*	174	95	*68*		178	*92*		

Niederschlagshöhe

Weser

	Jan.	Febr.	März	April	Mai	Juni	Juli	Aug.	Sept.	Okt.	Nov.	Dec.	Jahr	Tages-Max.
Summe	*859*	*905*	*867*	*712*	1176	1697	2529	1998	1599	1166	*1152*	*1479*	7894	
Jahre	13	12	11	12	12	13	14	12	13	10	11	13	6	
Mittel	*66.1*	*75.4*	*78.8*	*59.3*	98.0	130.5	180.6	166.5	123.0	116.6	*104.7*	*113.8*	1313.3	
Maxim.	*138*	*170*	*213*	99	185	289	338	246	310	282	187	249	*1456*	
Minim.	17	17	3	*9*	32	33	73	88	16	34	*23*	23	*1062*	
Ilsenburg														
H = 280 m						(*Aller, Oker, Ilse*)							h_r = 1 bis 1.5 m	
1883	28	18	35	38	72	29	102	49	61	53	77	113	675	37.5
1884	97	36	57	57	36	116	139	30	40	143	66	139	956	56.4
1885	33	43	91	29	84	79	73	113	59	113	44	43	804	31.7
1886	33	45	55	72	42				*20*	25	47	129		
1887	6	21	66	46	109	13	170	68	22	62	86	67	736	48.6
1888	55	81	124	52	12	49	63	66	17	149	81	20	769	67.2
1889	30	111	63	44	73	51	91	50	55	116	26	14	724	38.1
1890	110	18	36	50	84	92	64	87	9	74	122	11	757	52.3
1886-90	46.8	55.2	68.8	52.8	64.0				24.6	85.2	72.4	48.2		
Altenrode														
H = 250 m						(*Aller, Oker, Ilse*)							h_r = 1.5 m	
1883	20	18	18	17		31	73	38	54	45	51	68		21.2
1884	59	26	42	29	53	103	67	53	45	99	55	108	739	32.5
1885	22	37	52	35	94	97	41	100	52	70	38	33	671	27.2
1886	34	26	31	46	57	122	52	35	22	17	50	60	552	22.0
1887	3	9	45	44	98	22	96	40	25	44	45	50	521	47.0
1888	40	79	112	53	14	28								
Wasserleben														
H = 180 m						(*Aller, Oker, Ilse*)							h_r = 1.2 m	
1882		25	34	21	36	71	181	53	*32*	32	72			39.9
1883	30	26	8	12		27	60	36						
Stapelburg														
H = 230 m						(*Aller, Oker, Ilse*)							h_r = 1 m	
1882									57	24	71	36		
1883	34	21	21	31	75	30	105	39	75	55	60	70	616	55.0
1884	68	23	52	53	51	135	154	31	39	133	41	98	878	75.3
1885	36	45	81	22	85	91	60	84	50	76	39	44	713	31.7
1886	27	29	37	63	51	131	72	44	25	23	59	86	647	37.6
1887	5	16	39	35	117	25	138	61	20	45	72	79	652	50.3
1888	56	67	101	53	14	50	80	70	17	128	66	16	718	52.8
1889	24	89	49	45	61	62	73	45	45	117	25	23	658	33.5
1890	93	17	28	47	50	101	47	81	7	64	106	16	657	47.5
1886-90	41.0	43.6	50.8	48.6	58.6	73.8	82.0	60.2	22.8	75.4	65.6	44.0	666.4	
Hornburg														
H = 100 m						(*Aller, Oker, Ilse*)							h_r = 1 m	
1890								76	4	40	84	9		

Niederschlagshöhe

Weser

Gross Rohde

H = 231 m (*Aller, Oker, Altenaue*) h_r = 1.5 m, seit 1889 = 1 m

	Jan.	Febr.	März	April	Mai	Juni	Juli	Aug.	Sept.	Okt.	Nov.	Dec.	Jahr	Tages-Max.
1879						116	127	55	44	85	116	34		
1880	53	42	71	48	26	167	116	71	67	93	54	161	969	
1881	47	41	120	9	25	49	58	99	99	107	29	24	707	
1882	38	34	60	24	44	83	135	112	54	37	61	50	732	32.7
1883	24	25	44	37	109	41	126	36	53	73	*66*			64.5
1884		59	65	41	60	186	89	*45*	104	197	102	89		43.5
1885	31	49	55	49	81	54	40	124	74	67	38	43	705	27.6
1886	43	24	45	48	*28*	88	73	37	*30*	33	42	63	*554*	20.5
1887	9	16	53	40	98	*28*	85	*48*	*31*	54	44	71	*577*	44.8
1888	76	82	95	71	21	67	105	70	20	114	61	25	807	33.8
1889	38	110	85	38	82	25	59	57	58	117	25	64	758	31.6
1890	74	19	39	61	57	142	89	87	14	60	95	11	748	26.0
Summe	433	501	732	466	631	1046	1102	841	648	1037	733	635	6557	
Jahre	10	11	11	11	11	12	12	12	12	12	12	11	9	
Mittel	43.3	45.6	66.6	42.4	57.4	87.2	91.8	70.1	54.0	86.4	61.1	57.7	763.6	
Maxim.	76	110	120	71	109	186	135	124	104	197	116	161	969	
Minim.	9	16	39	9	21	25	40	36	14	33	25	11	*554*	
1881–85		41.6	68.8	32.0	63.8	82.6	89.6	83.2	76.8	96.2	*59.2*			
1886–90	48.0	50.2	63.4	51.6	57.2	70.0	82.2	59.8	30.6	75.6	53.4	46.8	688.8	

Braunschweig I

H = 83 m (*Aller, Oker*) h_r = ? m

1827												54		
1828	45	43	63	59	35	57	81	75	18	20	32	61	589	
1829	38	32	16	22	24	62	77	83	74	45	47	24	544	
1830	45	28	61	133	70	107	101	120	76	76	30	27	874	
1831	13	26	55	34	21	116	28	79	60	19	107	33	591	
1832	32	1	35	15	32	44	126	63	30	45	76	74	573	
1833	11	65	54	63	65	46	107	44	62	25	126	140	808	
1834	177	26	43	76	39	74	100	43	22	88	44	73	805	
1835	45	77	72	63	146	61	27	32	22	62	32	34	673	
1836	24	40	114	86	29	66	42	19	102	42	78	109	751	
1837	72	66	30	144	85	85	104	93	59	75	84	53	950	
1838	38	13	63	101	71	128	120	227	95	71	60	34	1021	
1839	34	58	42	52	86	148	151	75	54	53	39	92	884	
1840	93	28	38	20	155	134	70	53	94	103	62	21	871	
1841	60	38	19	28	36	143	78	58	41	117	51	44	713	
1842	21	19	90	35	24	43	98	16	95	34	35	64	574	
1843	86	60	32	100	146	150	74	44	52	201	66	40	1051	
1844	65	74	67	40	47	37	80	125	27	71	88	18	739	
1845	29	51	46	46	70	14	68	83	43	76	40	108	674	
1846	78	65	52	59	39	51	52	54	16	45	25	40	576	
1847	18	67	16	79	71	52	131	23	47	52	23	18	597	
1848	10	73	39	68	14	111	60	107	59	94	89	16	740	
1849	93	53	55	70	78	23	98	55	91	62	31	86	795	
1850	58	83	31	57	67	34	76	105	41	82	64	70	768	
1851	24	33	96	44	71	89	106	76	81	41	83	14	758	
1852	72	91	23	31	100	108	18	65	96	81	76	56	817	
1853	60	77	51	86	72	92	130	139	80	46	20	36	889	

Niederschlagshöhe

Weser

	Jan.	Febr.	März	April	Mai	Juni	Juli	Aug.	Sept.	Okt.	Nov.	Dec.	Jahr	Tages-Max.
1854	42	70	21	27	95	81	76	78	44	60	55	226	875	
1855	35	55	62	46	86	78	184	66	15	70	36	36	769	
1856	33	66	11	107	64	66	31	89	27	28	116	59	697	
1857	41	17	45	28	47	32	111	37	20	19	24			
Summe	1492	1495	1442	1819	1985	2332	2605	2226	1643	1903	1739	1760	21966	
Jahre	30	30	30	30	30	30	30	30	30	30	30	30	29	
Mittel	49.7	49.8	48.1	60.6	66.2	77.7	86.8	74.2	54.8	63.4	58.0	58.7	748.0	
Maxim.	177	91	114	144	155	150	184	227	102	201	126	226	1051	
Minim.	10	1	11	15	14	14	18	16	15	19	20	14	544	
1831-35	55.6	39.0	51.8	50.2	60.6	68.2	77.6	52.2	39.2	47.8	77.0	70.8	690.0	
1836-40	52.2	41.0	57.4	80.6	85.2	112.2	97.4	93.4	80.8	68.8	64.6	61.8	895.4	
1841-45	52.2	48.4	50.8	49.8	64.6	77.4	79.6	65.2	51.6	99.8	56.0	54.8	750.2	
1846-50	51.4	68.2	38.6	66.6	53.8	54.2	83.4	68.8	50.8	67.0	46.4	46.0	695.2	
1851-55	46.6	65.2	50.6	46.8	84.8	89.6	102.8	84.8	63.2	59.6	54.0	73.6	821.6	

Braunschweig II

H = 83 m (*Aller, Oker*) h_r = 2 m, seit 1885 = 1.2 m

1868												98		
1869	23	67	34	39	60	47	21	72	30	32	104	74	603	25.7
1870	29	5	44	20	29	79	31	126	40	70	20	57	550	28.1
1871	17	43	14	122	45	146	116	35	31	57	14	31	671	40.3
1872	24	29	30	26	87	41	53	22	35	66	99	59	571	36.4
1880					15	97	58	67	50	64	46	144		37.6
1881	33	34	96	5	17	49	59	91	50	77	21	30	562	23.2
1882	36	34	43	21	29	84	70	97	40	22	48	29	553	19.0
1883	28	13	27	19	64	34	81	25	36	46	54	74	501	43.4
1884	76	27	30	35	44	103	60	43	61	73	64	65	681	20.9
1885	21	37	43	40	83	85	32	69	48	62	37	27	584	21.6
1886	36	31	41	48	52	70	67	37	50	31	42	68	573	25.2
1887	8	11	46	46	81	44	67	63	40	45	40	59	550	25.7
1888	40	71	114	56	21	51	116	73	33	93	58	21	747	27.5
1889	28	93	59	26	76	21	51	59	36	91	22	48	610	37.1
1890	70	11	35	59	53	106	50	70	8	47	87	12	608	23.0
Summe	469	506	656	562	756	1057	932	949	588	876	756	896	8364	
Jahre	14	14	14	14	15	15	15	15	15	15	15	16	14	
Mittel	33.5	36.1	46.9	40.1	50.4	70.5	62.1	63.3	39.2	58.4	50.4	56.0	606.9	
Maxim.	76	93	114	122	87	146	116	126	61	93	104	144	747	
Minim.	8	5	14	5	15	21	21	22	8	22	14	12	501	
1881-85	38.8	29.0	47.8	24.0	47.4	71.0	60.4	65.0	47.0	56.0	44.8	45.0	576.2	
1886-90	36.4	43.4	59.0	47.0	56.6	58.4	70.2	60.4	33.4	61.4	49.8	41.6	617.6	

Helmstedt [Marienberg]

H = 139 m (*Aller, Oker, Schunter*) h_r = 1.5 m

1886						93	75	25	13	32	46	53		
1887	6	11	37	32	84	37	85	34	29	40	35	45	475	45.9
1888	28	70	87	54	11	58	78	42	16	80	44	17	585	31.5
1889	27	74	62	24	122	41	55	49	26	116	13	33	642	48.6
1890	81	9	23	67	59	128	59	48	9	45	64	11	603	26.2

Niederschlagshöhe

Weser

Marienthal

H = 125 m (*Aller, Oker, Schunter*) h_r = 1.8 m

	Jan.	Febr.	März	April	Mai	Juni	Juli	Aug.	Sept.	Okt.	Nov.	Dec.	Jahr	Tages-Max.
1878					57	75	64	68	29	18	50	43		22.9
1879	49	38	32	74	78	88	74	46	29	55	54	34	651	33.3
1880	15	27	60	31	21	123	106	52	49	71	36	112	703	28.0
1881	30	28	90	2	16	53	48	63	65	89	16	15	515	37.5
1882	22	19	41	25	37	76	140	75	21	40	40	32	568	24.3
1883	20	13	17	19	69	43	80	24	44	45	38	45	457	27.4
1884	49	19	34	27	34	85	58	28	58	82	75	58	607	42.2
1885	14	22	34	36	72	39	57	82	63	51	31	11	512	23.5
1886	17	21	33	59	48	92	80	13	18	29	38	32	480	23.6
1887	4	10	46	31	90	33	105	34	34	25	35	32	479	48.0
1888	18	50	77	55	12	45	77	35	24	66	28	12	499	24.5
1889	25	35	40	19	84	39	48	45	37	95	9	31	507	43.6
1890	63	5	20	55	68	113	66	65	9	45	63	8	580	41.3
Summe	326	287	524	433	686	904	1003	630	480	711	513	465	6558	
Jahre	12	12	12	12	13	13	13	13	13	13	13	13	12	
Mittel	27.2	23.9	43.7	36.1	52.8	69.5	77.2	48.5	36.9	54.7	39.5	35.8	545.8	
Maxim.	63	50	90	74	90	123	140	82	65	95	75	112	703	
Minim.	4	5	17	2	12	33	48	13	9	18	9	8	457	
1881-85	27.0	20.2	43.2	21.8	45.6	59.2	76.6	54.4	50.2	61.4	40.0	32.2	531.8	
1886-90	25.4	24.2	43.2	43.8	60.4	64.4	75.2	38.4	24.4	52.0	34.6	23.0	509.0	

Süpplingen

H = 128 m (*Aller, Oker, Schunter*) h_r = 1.5 m

1881											19	16		
1882	34	18	47	23	33	81	110	77	31	41	64	37		17.2
1883	25		22	23	85	43	74	18	44	54	42	67		31.1
1884	71	22	30	28	37	109	55	22	60	84	71	82	671	53.5
1885	21	31	37	30	60	61	39	95	57		36	25		
1886	33	18	35	58	50	88	63	20	14	28	44	53	504	24.3
1887	4	8	39	23	72	32	117	30	14	41	26	50	456	65.5
1888	22	57	94	56	10	32	75	60	14	92	55	23	590	29.1
1889	27	67	52	12	94	32	59	34	32	124	17	33	583	30.2
1890	93	6	33	61	67	112	54	65	5	40	82	9	627	27.1
1881-85											46.4	45.4		
1886-90	35.8	31.2	50.6	42.0	58.6	59.2	73.6	41.8	15.8	65.0	44.8	33.6	552.0	

Bisdorf

H = ? m (*Aller, Oker, Schunter*) h_r = 1 m

1888	22	58												

Kampen

H = 65 m (*Aller, Oker, Schunter*) h_r = 1.5 m

1882				28	30	91	116	118	36	52	60	35		25.7
1883	34	9	10	28	90	41	109	29	53	66	87	86	642	58.4
1884	85	56	35	40	45	147	68	42	88	118	88	88	900	51.3
1885	22	41	39	66	106	104	34	83	70	65	17	29	676	37.2

Niederschlagshöhe

Weser

	Jan.	Febr.	März	April	Mai	Juni	Juli	Aug.	Sept.	Okt.	Nov.	Dec.	Jahr	Tages-Max.
1886	39	14	29	45	62	72	66	37	33	35	57	37	526	24.5
1887	0	12	52	25	75	46	124	52	40	46	44	54	570	41.1
1888	38	65	104	65	13	67	96	86	29	104	65	27	759	37.7
1889	33	72	46	23	116	27	76	42	62	122	21	45	685	41.7
1890	106	2	31	56	55	145	84	82	8	47	85	8	709	22.7
1886-90	43.2	33.0	52.4	42.8	64.2	71.4	89.2	59.8	34.4	70.8	54.4	34.2	649.8	

Riddagshausen [Forstgarten]

H = 60* m — (*Aller, Oker, Schunter, Waabe*) — h_r = 1 m

1878						59	64	51	39	25	41	45		
1879	62	68	41	90	51	91	74	46	35	50	65	20	693	28.0
1880	29	36	67	30	16	107	52	59	46	65	44	146	697	34.3
1881	29	34	109	5	14	44	64	101	67	82	24	27	600	27.2
1882	40	36	60	27	43	91	79	114	51	31	66	33	671	29.4
1883	29	18	27	28	103	48	100	24	54	63	75	80	649	68.2
1884	82	31	39	35	46	146	49	42	62	91	75	77	775	40.5
1885	32	44	52	55	95	80	32	86	63	82	41	42	704	24.4
1886	37	25	46	54	55	92	63	41	34	28	51	68	594	21.1
1887	6	13	57	38	72	57	68	80	45	51	50	60	597	42.4
1888	41	69	124	73	26	59	117	81	29	119	66	26	830	39.9
1889	34	87	74	31	105	14	55	60	45	133	30	66	734	58.9
1890	90	10	39	81	54	151	53	79	14	62	108	9	750	31.1
Summe Jahre	511 12	471 12	735 12	547 12	680 12	1039 13	870 13	864 13	584 13	882 13	736 13	699 13	8294 12	
Mittel	42.6	39.2	61.2	45.6	56.7	79.9	66.9	66.5	44.9	67.8	56.6	53.8	681.7	
Maxim.	90	87	124	90	105	151	117	114	67	133	108	146	830	
Minim.	6	10	27	5	14	14	32	24	14	25	24	9	594	
1881-85	42.4	32.6	57.4	30.0	60.2	81.8	64.8	73.4	59.4	69.8	56.2	51.8	679.8	
1886-90	41.6	40.8	68.0	55.4	62.4	74.6	71.2	68.2	33.4	78.6	61.0	45.8	701.0	

Celle

H = 38 m — (*Aller*) — h_r = 1 m

1887							65	62	66	54	46	69		
1888	40	71	98	49	26	87	91	84	5	80	75	39	745	31.5
1889	34	86	49	22	65	90	115	57	52	98	27	52	747	51.8
1890	86	4	61	46	53	130	93	94	9	58	71	8	713	31.0

Lichtenberg

H = 190 m — (*Aller, Fuse*) — h_r = 1.5 m

1881											20	45		
1882	35	38	56	17	31	81	130	81	25	25	50	35	604	28.5
1883	32	23	8	17	62	48	69	34	86	52	73	70	574	29.8
1884	56	31	31	28	46	93	52	57	60	105	45	105	709	30.5
1885	21	37	38	33	74	110	37	101	53	65	37	26	632	31.2
1886	34	24	36	43	60	92	39	55	24	16	47	49	519	29.7
1887	3	14	44	45	90	29	97	61	31	41	40	47	542	42.2
1888	31	63	73	47	13	43	116	76	32	103	53	20	670	32.8
1889	19	53	54	36	91	21	74	45	45	75	28	45	586	28.2
1890	63	2	38	75	35	115	68	75	5	40	99	12	627	33.3
1881-85											45.0	56.2		
1886-90	30.0	31.2	49.0	49.2	57.8	60.0	78.8	62.4	27.4	55.0	53.4	34.6	588.8	

Niederschlagshöhe

Weser

Watenstedt

H = ? m (*Aller, Fuse, Erse*) h_r = 1 m

	Jan.	Febr.	März	April	Mai	Juni	Juli	Aug.	Sept.	Okt.	Nov.	Dec.	Jahr	Tages-Max.
1886			44	35	49	111	59	81	38	27	75	56		36.8
1887	3	11	36	39	111	44	122	64	35	57	38	54	614	51.6
1888	37	68	99	63	16	59	92	85	25	112	77	21	754	37.6
1889	24	75	70	39	82	39	51	43	42	96	24	48	633	31.4
1890	77	11	31	73	77	136	59	101	4	74	93	11	747	28.9
1886-90			56.0	49.8	67.0	77.8	76.6	74.8	28.8	73.2	61.4	38.0		

Uefingen

H = 87 m (*Aller, Fuse, Erse*) h_r = 1 m

1881							58	96	64	92	21	22		
1882	32	28	33	19	42	73	92	76	29	28	48	15	515	18.8
1883	33	23			51	31	77	29	49	27	44	59		24.8
1884	47	26	31											

Lintzel

H = 95 m (*Aller, Oertze, Kleine Oertze*) h_r = 1.7 m

1882	27	29	58	21	38	69	55	77	28	35	66	33	536	13.0
1883	34	15	8	10	70	5	95	38	31	55	48	61	470	36.1
1884	84	18	30	29	86	73	120	29	75	85	44	56	729	41.1
1885	26	35	15	60	98	96	65	59	56	87	27	9	633	33.0
1886	38	3	30	49	50	75	68	37	20	38	46	34	488	21.0
1887	3	12	25	21	67	23	133	49	72	46	38	38	527	22.3
1888	17	45	71	46	26	77	91	96	13	62	78	26	648	42.1
1889	34	33	46	25	160	43	129	106	64	106	15	21	782	42.4
1890	59	2	35	39	54	116	100	91	9	50	54	4	613	21.3
1886-90	30.2	19.0	41.4	36.0	71.4	66.8	104.2	75.8	35.6	60.4	46.2	24.6	611.6	

Offen

H = 60* m (*Aller, Oertze*) h_r = 1 m

1890											65	4		

Heiligenstadt

H = 260* m (*Aller, Leine*) h_r = 2.6 m, seit 1881 = 1.5 m

1848	4	86	45	86	17	57	61	142	63	87	91	14	753	36.5
1849	70	42	42	70	47	36	109	62	55	81	15	22	651	24.8
1850	35	82	33	83	82	38	135	88	56	55	59	71	817	32.0
1851	21	14	102	79	86	105	54	48	143	16	43	16	727	34.7
1852	67	122			67	49?	24	54	64	56	62	61		
1853	55	33	31	97	45	163	66	49	61	44	20	10	674	36.2
1854	20	59	13	22	47	72	87	119	25	40	65	135	704	42.1
1855	24	33	43	46	45	78	135	58	12	63	27	23	587	22.3
1856	19	39	8	73	103	79	42	108	31	20	67	38	627	38.9
1857	30	2	49	42	24	15	77	45	35	21	24	16	380	17.6
1858	33	5	27	11	38	26	171	86	17	33	9	37	493	43.4
1859	33	50	59	59	35	50	36	41	47	36	39	30	515	
1860	49	45	63	41	103	49	95	103	28	77	43	81	777	27.3

Niederschlagshöhe

Weser

	Jan.	Febr.	März	April	Mai	Juni	Juli	Aug.	Sept.	Okt.	Nov.	Dec.	Jahr	Tages-Max.
1861	29	9	80	20	53	132	99	64	65	8	56	35	650	
1862	53	37	29	32	47	100	137	55	38	46	50	90	714	46.4
1863	42	42	48	37	31	130	24	50	65	24	61	76	630	
1864	23	26	31	35	47	99	76	99	37	23	25	1	522	
1865	41	29	54	8	38	41	46	79	12	65	56	7	476	
1866	40	50	30	49	71	44	81	66	42	8?	92	119	692?	
1867	61	80	50	88	40	23	67	18	27	42	25	81	602	
1868	46	36	49	54	30	27	29	55	27	65	19	68	505	
1869	15	37	17	20	78	20	27	51	28	39	51	43	426	
1870	28	11	25	24	30	76	24	102	67	107	26	32	552	
1871	17	16	22	98	42	184	129	25	46	37	7	14	637	
1872	21	19	30	20	69	56	49	39	20	54	94	64	535	
1873	17	25	20	31	58	50	81	74	29	45	40	15	485	*17.8*
1874	31	13	34	23	60	50	44	26	28	31	21	19	380	17.2
1875	59	18	29	38	56	91	76	52	74	53	106	50	702	
1876	9	58	100	32	22	58	68	47	94	23	70	33	614	18.6
1877	49	58	45	32	67	53	96	97	50	49	54	35	685	29.2
1878	72	23	123	19	51	67	62	72	42	49	55	47	682	20.0
1879	63	53	21	82	33	91	88	61	32	74	78	25	701	19.9
1880	31	23	38	22	14	51	88	40	61	154	39	148	709	36.5
1881	36	37	106	20	10	79	33	108	37	64	29	29	588	39.9
1882	25	28	47	26	53	104	177	88	109	63	179	130	1029	55.6
1883	50	22	30	25	78	37	116	50	66	36	49	90	649	39.6
1884	87	34	39	27	44	65	89	44	41	102	34	74	680	18.6
1885	20	33	44	10	101	107	73	56	63	105	65	44	721	50.4
1886	32	36	47	31	57	139	61	75	11	35	44	64	632	43.0
1887	5	10	59	32	86	26	90	40	59	42	41	68	558	31.0
1888	33	57	111	40	13	70	91	54	15	79	48	18	629	25.3
1889	17	129	58	72	121	30	90	89	59	62	32	59	818	60.0
1890	92	6	46	53	84	55					93	5		
Summe	1604	1667	1977	1809	2323	2972	3303	2779	1981	2213	2203	2137	25908	
Jahre	43	43	42	42	43	43	42	42	42	42	43	43	41	
Mittel	37.3	38.8	47.1	43.1	54.0	69.1	78.6	66.2	47.2	52.7	51.2	49.7	635.0	
Maxim.	92	129	123	98	121	184	177	142	143	154	179	148	1029	
Minim.	4	2	8	8	10	15	24	18	11	8	7	1	380	
1851–55	37.4	52.2			58.0	93.4	73.2	65.6	61.0	43.8	43.4	49.0		
1856–60	32.8	28.2	41.2	45.2	60.6	43.8	84.2	76.6	31.6	37.4	36.4	40.4	558.4	
1861–65	37.6	28.6	48.4	26.4	43.2	100.4	76.4	69.4	43.4	33.2	49.6	41.8	598.4	
1866–70	38.0	42.8	34.2	47.0	49.8	38.0	45.6	58.4	38.2	52.2	42.6	68.6	555.4	
1871–75	29.0	18.2	27.0	42.0	57.0	86.2	75.8	43.2	39.4	44.0	53.6	32.4	547.8	
1876–80	44.8	43.0	65.4	37.4	37.4	64.0	80.4	63.4	55.8	69.8	59.2	57.6	678.2	
1881–85	43.6	30.8	53.2	21.6	57.2	78.4	97.6	69.2	63.2	74.0	71.2	73.4	733.4	
1886–90	35.8	47.6	64.2	45.6	72.2	64.0					51.6	42.8		

Gerbershausen

H = 292 m (*Aller, Leine*) h_r = 1 m

1890							79	97	5	71	112	7		

Göttingen

H = 148* m (*Aller, Leine*) [= 1.3 m h_r = 2.7 m, seit 1884 = 1.8 m, seit 1888

1783	68	81	64	45	27	39	62	90	52	22	91	23	664	22.6
1784	28	28	41	45	34	71	87	89	45	38	35	70	611	25.3

Niederschlagshöhe

Weser

	Jan.	Febr.	März	April	Mai	Juni	Juli	Aug.	Sept.	Okt.	Nov.	Dec.	Jahr	Tages-Max.
1785	23	37	24	29	26	54	116	137	158	59	47	26	736	21.4
1787	10	30	29	71	60	98	69	54	39	100	51	70	681	
1856												33		
1857	15	2	29	25	35	21	68	40	23	19	22	21	320	21.1
1858	33	8	22	17	50	32	137	91	30	34	10	18	482	31.9
1859	26	46	63	38	48	36	100	50	32	28	48	39	554	31.6
1860	55	66	44	32	62	39	46	69	26	61	27	69	596	21.5
1861	18	9	63	21	38	120	66	57	74	8	42	24	540	26.4
1862	48	25	31	48	46	69	103	54	34	48	45	64	615	46.7
1863	44	33	45	47	28	77	46	30	35	20	40	63	508	24.2
1864	21	17	25	25	35	88	57	96	35	18	31	4	452	31.4
1865	44	29	44	5	14	34	48	130	6	53	28	10	445	23.3
1866	30	74	17	57	51	47	87	60	43	9	81	112	668	23.4
1867	48	65	55	109	47	17	72	23	25	50	24	87	622	17.9
1868	37	37	52	58	40	34	62	84	54	89	41	92	680	32.1
1869	27	62	29	16	69	21	31	95	52	33	109	47	591	32.4
1870	19	8	18	13	30	78	29	152	50	71	26	69	563	32.3
1871	15	50	18	83	15	121	116	33	82	47	13	19	612	40.0
1872	29	39	23	27	82	80	53	23	23	62	91	31	563	25.1
1873	15	23	24	36	44	58	71	42	35	41	41	11	441	20.9
1874	23	15	31	22	69	77	58	25	34	36	31	39	460	29.1
1875	62	21	26	36	49	81	73	49	45	42	99	35	618	27.6
1876	8	76	83	26	15	45	48	33	88	30	51	47	550	20.6
1877	79	78	35	19	56	42	63	81	31	42	46	35	607	19.8
1878	43	15	78	13	51	90	64	93	33	31	47	47	605	27.1
1879	73	51	19	63	22	54	66	59	25	54	69	20	575	16.9
1880	14	31	30	16	11	45	63	40	57	123	43	128	601	31.0
1881	28	53	98	14	12	22	39	114	41	56	19	33	529	30.9
1882	22	37	24	23	38	106	177	89	43	29	69	59	716	35.2
1883	26	9	12	18	36	35	65	22	62	29	42	86	412	35.0
1884	54	16	32	22	49	64	93	47	26	87	43	69	602	23.3
1885	15	31	38	13	51	114	61	43	43	74	63	13	559	40.4
1886	35	19	41	25	30	178	39	59	24	23	41	49	563	95.3
1887	3	18	45	28	52	20	95	42	54	28	34	57	476	38.4
1888	21	31	118	34	19	44	83	40	17	80	36	9	532	21.6
1889	11	57	29	33	55	14	88	50	43	31	24	27	462	21.3
1890	82	5	39	47	50	47	60	99	2	58	103	6	598	44.0
Summe	1123	1156	1380	1109	1399	2050	2427	2114	1327	1544	1579	1572	18747	
Jahre	34	34	34	34	34	34	34	34	34	34	34	35	34	
Mittel	33.0	34.0	40.6	32.6	41.1	60.3	71.4	62.2	39.0	45.4	46.4	44.9	550.9	
Maxim.	82	78	118	109	82	178	177	152	88	123	109	128	716	
Minim.	3	2	12	5	11	14	29	22	2	8	10	4	320	
1861–65	35.0	22.6	41.6	29.2	32.2	77.6	64.0	73.4	36.8	29.4	37.2	33.0	512.0	
1866–70	32.2	49.2	34.2	50.6	47.4	39.4	56.2	82.8	44.8	50.4	56.2	81.4	624.8	
1871–75	28.8	29.6	24.4	40.8	51.8	83.4	74.2	34.4	43.8	45.6	55.0	27.0	538.8	
1876–80	43.4	50.2	49.0	27.4	31.0	55.2	60.8	61.2	46.8	56.0	51.2	55.4	587.6	
1881–85	29.0	29.2	40.8	18.0	37.2	68.2	87.0	63.0	43.0	55.0	47.2	52.0	569.6	
1886–90	30.4	26.0	54.4	33.4	41.2	60.6	73.0	58.0	28.0	44.0	47.6	29.6	526.2	

Silkerode

H = 226* m (*Aller, Leine, Rhume, Eller*) h_r = 1 m

1890										68	119			

Niederschlagshöhe

Weser

	Jan.	Febr.	März	April	Mai	Juni	Juli	Aug.	Sept	Okt.	Nov.	Dec.	Jahr	Tages-Max.
Sonnenberg [Forsthaus]														
H = 774 m						(*Aller, Leine, Rhume, Oder*)								h_r = 1.9 m	
1877						56	175	177	128	139	88			33.9
1878		57	273	43	90	102	188	177	96	71	109	186		26.3
1879	79	180	4	84	55	122	221	106	51	118	147	60	1227	32.4
1880	51	127	73	62	38	212	209	250	61	205	39	251	1578	66.0
1881	93	128	193	35	43	57	106	204	83	159	65	59	1225	34.0
1882	107	114	113	83	49	228	197	232	142	68	280	153	1766	54.9
1883	71	26	37	45	86	44	199	98	104	137	164			39.9
1884	145	66	36	53	91	174	157	50	87	295	141	234	1529	
1885	89	63	60	18	132	122	159	185	116	178	124	38	1284	39.7
1886	78	65	82	78	103	213	128	89	57	72	139			34.1
1887	12	44	60?	78?	158	37	197	97	95	112	103	313	1306	38.7
1888	212	136	286	114	48	98	201	116	43	156	172	54	1636	43.1
1889	49	130?	118	64	96	116	165	138	179	131	87	140	1413	79.2
1890	194	30	66	71	87	116	145	138	21	129	146	28	1171	39.7
Summe	1180	1166	1401	828	1076	1697	2447	2057	1263	1970	1804	1516	14135	
Jahre	12	13	13	13	13	14	14	14	14	14	14	11	10	
Mittel	98.3	89.7	107.8	63.7	82.8	121.2	174.8	146.9	90.2	140.7	128.9	137.8	1382.8	
Maxim.	212	180	286	114	158	228	221	250	179	295	280	313	1766	
Minim.	12	26	4	18	38	37	106	50	21	68	39	28	1171	
1881-85	101.0	79.4	87.8	46.8	80.2	125.0	163.6	153.8	106.4	167.4	154.8			
1886-90	109.0	81.0	122.4	81.0	98.4	116.0	167.2	115.6	79.0	120.0	129.4			
Herzberg a. Harz														
H = 245 m						(*Aller, Leine, Rhume, Oder*)								h_r = 1 m	
1887								47	47	60	28	83		
1888	66	57	131	53	32	38	107	47	19	98	64	21	733	23.0
1889	18	93	89	61	60	28	119	75	73	68	42	72	798	30.9
1890	87	4	64	49	75	101	127	119	16	64	100	14	820	44.0
Heiligenstock [Weghaus zum]														
H = 510 m						(*Aller, Leine, Rhume, Söse*)								h_r = 1.5 m	
1890												13		
Lerbach														
H = 330* m						(*Aller, Leine, Rhume, Söse*)								h_r = 1 m	
1890						96	117		19	64	150	5		
Osterode a. Harz														
H = 234 m						(*Aller, Leine, Rhume, Söse*)								h_r = ?, seit 1890 = 1 m	
1856								152	37	18	90	60		
1857	37	5	47	53	39	23	70	72	19	20	15	37	437	
1858	57	10	37	17	66	34	209	112	33	42	12	53	682	
1859	43	73	102	62	54	107	71	49	43	29	63	50	746	
1860	69	87	81	26	89	69	56	120	54	73	57	64	845	
1861	44	16	103	32	57	186	98	70	82	74	70	60	892	
1862	96	53	31	33	31	90	106	121	29	63	30	60	743	

Niederschlagshöhe

Weser

	Jan.	Febr.	März	April	Mai	Juni	Juli	Aug.	Sept.	Okt.	Nov.	Dec.	Jahr	Tages-Max.
1863	30	23	24	22	20	59	26	41	41	30	38	101	455	
1864	32	32	34	15	34	104	58	71	50	40	38	3	511	
1865	29	30	69	13	19	39	45	132	4	72	63	21	536	
1866	21	42	11	57	66	67	149	101	63	10	93	117	797	
1867	81	77	52	162	87	45	120	24	54	104	71	108	985	
1868	50	79	79	87	14	27	47	65	59	84	72	107	770	
1869	36	102	28	19	78	47	34	108	36	70	143	61	762	
1870	34	84	50	23	36	86	28	180	51	87	36	66	761	
1871	20	39	18	121	45	195	98	31	33	52	13	28	693	
1872	26	44	45	47	90	114	72	50	23	66	121	55	753	
1873	25	30	23	41	75	78	87	67	43	49	59	33	610	
1874	52	26	72	35	45	65	41	41	38	29	43	63	550	
1875	114	63	64	33	63	70	96	59	58	56	126	72	874	
1876	8	97	121	44	13	38	64	63	181	26	76	50	781	
1877	81	112	50	16	60	60	68	107	59	60	52	52	777	
1878	99	47	154	21	54	99	83	141	50	33	66	65	912	
1879	86	73	37	89	34	82	132	55	57	88	93	68	894	
1880	44	48	39	40	18	114	127	73	50	122	67	211	953	
1881	49	54	138	24	12	42	121	121	46	69	30	35	741	
1882	23	52	78	37	27	132	167	162	46	39	125	78	966	
1883	37	28	35	34	73	32	143	57	63	45	70	132	749	
1884	90	35	35	30	77	103	151	64	50	123	85	94	937	
1885	11	33	52	19	92	84	60	104	56	93	95	28	727	
1886	29	31	63	24	53	135	105	101	17	32	75	73	738	
1887	7	16	75	57	83	33	113	48	45	60	28	95	660	
1888	83	63	134	49	22	77	114	70	25	107	73	22	839	
1889	30	99	95	56	173	28	118	79	79	82	40	61	940	
1890	95	9	67	45	109	92	103	103	20	79	112	9	843	
Summe	1668	1712	2143	1483	1908	2656	3180	3014	1694	2126	2340	2292	25859	
Jahre	34	34	34	34	34	34	34	35	35	35	35	35	34	
Mittel	49.1	50.4	63.0	43.6	56.1	78.1	93.5	86.1	48.4	60.7	66.9	65.5	761.4	
Maxim.	114	112	154	162	173	195	209	180	181	123	143	211	985	
Minim.	7	5	11	13	12	23	26	24	4	10	12	3	437	
1856-60								101.0	37.2	36.4	47.4	52.8		
1861-65	46.2	30.8	52.2	23.0	32.2	95.6	66.6	87.0	41.2	55.8	47.8	49.0	627.4	
1866-70	44.4	76.8	44.0	69.6	56.2	54.4	75.6	95.6	52.6	71.0	83.0	91.8	815.0	
1871-75	47.4	40.4	44.4	55.4	63.6	104.4	78.8	49.6	39.0	50.4	72.4	50.2	696.0	
1876-80	63.6	75.4	80.2	42.0	35.8	78.6	94.8	87.8	79.4	65.8	70.8	89.2	863.4	
1881-85	42.0	40.4	67.6	28.8	56.2	78.6	128.4	101.6	52.2	73.8	81.0	73.4	824.0	
1886-90	48.8	43.6	86.8	46.2	88.0	73.0	110.6	80.2	37.2	72.0	65.6	52.0	804.0	

Grund

H = 340 m (*Aller, Leine, Rhume, Söse*) h_r = 1 m

1890											115	27		

Wrescherode

H = 150 m (*Aller, Leine, Gande*) h_r = 1.5 m

1884	84	26	31	26	61	85	100	70	42	105	60	91	781	29.2
1885	15	31	40	28	73	75	46	71	69	74	49	27	598	16.5
1886	28	36	35	34	63	135	66	29	27	38	50	61	602	23.5
1887	5	13	53	36	89	26	103	42	47	41	34	69	558	49.0

Niederschlagshöhe

Weser

	Jan.	Febr.	März	April	Mai	Juni	Juli	Aug.	Sept.	Okt.	Nov.	Dec.	Jahr	Tages-Max.
1888	28	67	125	49	27	120	145	106	40	128	61	25	921	80.0
1889	26	89	78	39	87	86	107	60	61	79	37	52	801	44.0
1890	91	10	65		68	93	78	110	13	89	126	12		50.8
1886-90	35.6	43.0	71.2		66.8	92.0	99.8	69.4	37.6	75.0	61.8	43.8		

Grünenplan

H = 170 m (*Aller, Leine, Wispe*) h_r = 1.5 m

1882							107	125	43	34	123	52		
1883	50	26	22	27	58	56	93	60	43	49	91	134	709	34.0

Hohenbüchen

H = 150 m (*Aller, Leine*) h_r = 1.4 m

1884	101	37	46	36	77	129	70	80	53	115	82	143	969	47.6
1885	29	53	52	17	92	93	48	87	91	98	54	46	760	25.5
1886	53	38	45	46	45	153	60	37	20	35	50	101	683	55.4
1887	8	15	62	38	87	19	102	34	58	55	46	84	608	46.3
1888	42	88	135	51	47	57	116	81	15	123	66	28	849	33.4
1889	23	116	47	44	66	70	79	51	77	77	36	56	742	20.0
1890	103	11	64	66	94	62	70	105	6	87	135	12	815	46.8
1886-90	45.8	53.6	70.6	49.0	67.8	72.2	85.4	61.6	35.2	75.4	66.6	56.2	739.4	

Buntenbock

H = 533 m (*Aller, Leine, Innerste*) h_r = 1.5 m

1890						125	159	142	27	122	169	10		*57.4*

Harzziegelhütte

H = 530 m (*Aller, Leine, Innerste*) h_r = 1.5 m

1890						107	158	137	27	124	183	10		*50.1*

Silberhütte bei Klausthal

H = 460 m (*Aller, Leine, Innerste*) h_r = 1 m

1890						112	139	128	24	123	165	10		*52.1*

Klausthal I

H = 585 m (*Aller, Leine, Innerste*) h_r = 2.6 m, seit 1879 = 1.9 bis 1.3 m

1854												456		*63.0*
1855	81	67	110	138	99	120	302	88	26	166	63	99	1359	40.2
1856	121	181	23	140	91	129	86	253	82	33	305	132	1576	63.9
1857	84	15	118	86	50	46	97	119	41	40	26	136	858	42.3
1858	151	41	120	45	140	29	284	120	45	88	35	108	1206	105.2
1859	108	185	276	162	57	78	79	69	94	71	158	128	1465	49.1
1860	166	328	269	66	153	101	143	231	76	174	60	124	1891	65.7
1861	118	40	314	61	121	361	146	143	206	19	123	104	1756	115.7
1862	253	146	37	81	52	170	244	103	36	142	63	251	1578	49.1
1863	164	101	118	87	79	181	44	67	106	46	113	289	1395	47.0
1864	68	124	73	75	88	202	178	199	98	115	83	5	1308	69.9
1865	191	87	161	19	24	88	89	191	16	131	133	50	1180	47.9

Niederschlagshöhe

Weser

	Jan.	Febr.	März	April	Mai	Juni	Juli	Aug.	Sept.	Okt.	Nov.	Dec.	Jahr	Tages-Max.
1866	157	174	94	100	118	96	259	141	129	32	267	295	1862	79.5
1867	167	230	85	302	78	62	244	22	109	176	159	295	1929	45.6
1868	137	171	178	165	33	30	88	69	101	129	117	217	1435	41.4
1869	68	206	65	20	94	102	88	162	92	145	197	86	1325	44.6
1870	84	26	97	47	57	166	48	282	109	166	65	118	1265	59.2
1871	27	73	33	176	90	308	146	68	60	85	21	48	1135	48.6
1872	48	52	80	79	132	109	99	83	69	101	198	87	1137	39.1
1873	39	42	38	83	123	98	139	100	91	80	118	55	1006	42.1
1874	87	35	102	66	53	74	90	74	63	44	68	112	868	29.3
1875	132	55	97	28	88	79	91	82	58	88	184	109	1091	27.2
1876	30	150	155	57	31	73	86	95	252	59	109	76	1173	40.4
1877	119	177	61	34	86	73	153	143	106	96	80	80	1208	35.7
1878	143	50	254	35	96	121	177	138	56	55	84	128	1337	38.5
1879	121	144	53	116	53	138	173	102	47	74	119	58	1198	31.8
1880	71	104	47	62	26	172	150	113	92	157	138	335	1467	40.0
1881	81	98	212	36	18	72	111	206	68	126	51	55	1134	40.1
1882	79	92	92	68	50	217	233	238	94	64	188	122	1537	42.2
1883	109	45	59	44	68	45	310	97	100	113	147	231	1368	106.7
1884	182	67	62	40	97	149	141	64	104	231	136	243	1516	49.0
1885	38	56	74	26	145	165	93	176	103	212	97	70	1255	39.6
1886	77	51	95	49	93	261	129	86	49	56	115	168	1229	61.1
1887	15	41	118	63	140	42	135	78	83	107	55	182	1059	41.0
1888	105	123	224	70	49	132	189	104	26	176	165	55	1418	36.5
1889	37	224	131	59	122	81	140	115	170	124	70	114	1387	50.8
1890	179	16	93	82	87	119	157	126	28	150	182	18	1237	53.0
Summe	3837	3817	4218	2867	2981	4489	5361	4547	3085	3871	4292	5239	48148	
Jahre	36	36	36	36	36	36	36	36	36	36	36	37	36	
Mittel	106.6	106.0	117.2	79.6	82.8	124.7	148.9	126.3	85.7	107.5	119.2	141.6	1346.1	
Maxim.	253	328	314	302	153	361	310	282	252	231	305	456	1929	
Minim.	15	15	23	19	18	29	44	22	16	19	21	5	858	
1856-60	126.0	150.0	161.2	99.8	98.2	76.6	137.8	158.4	67.6	81.2	116.8	125.6	1399.2	
1861-65	158.8	99.6	140.6	64.6	72.8	200.4	140.2	140.6	92.4	90.6	103.0	139.8	1443.4	
1866-70	122.6	161.4	103.8	126.8	76.0	91.2	145.4	135.2	108.0	129.6	161.0	202.2	1563.2	
1871-75	66.6	51.4	70.0	86.4	97.2	133.6	113.0	81.4	68.2	79.6	117.8	82.2	1047.4	
1876-80	96.8	125.0	114.0	60.8	58.4	115.4	147.8	118.2	110.6	88.2	106.0	135.4	1276.6	
1881-85	97.8	71.6	99.8	42.8	75.6	129.6	177.6	156.2	93.8	149.2	123.8	144.2	1362.0	
1886-90	82.6	91.0	132.2	64.6	98.2	127.0	150.0	101.8	71.2	122.6	117.4	107.4	1266.0	

Klausthal II

H = 560* m (*Aller, Leine, Innerste*) h_r = ? m

1876	30	180	232	54	43	76	91	96	262	61	147	85	1357	
1877	137	243	80	44	103	77	145	145	122	115	102	95	1408	
1878	193	59	315	42	97	108	196	142	61	64	110	165	1552	
1879	122	114	68	132	50	145	183	113	47	118	167	53	1312	
1880	84	73	87	67	27	189	174	150	101	180	152	*486*	1770	
1881	89	114	262	39	22	72	118	195	93	130	48	61	1243	
1882	79	103	104	67	60	204	247	229	121	58	198	113	1583	
1883	82	28	71	39	57	42	279	100	101	112	152	220	1283	
1884	154	69	72	45	100	164	133	48	91	249	136	212	1473	
1885	30	58	123	30	117	168	84	164	103	154	83	58	1172	
1886	65	46	80	53	89	242	104	78	42	50	113	136	1098	
1887	21	49	117	69	142	45	157	79	82	119	65	163	1108	
1888	72	95	188	74	59	138	200	97	38	165	119	44	1289	

Niederschlagshöhe

Weser

	Jan.	Febr.	März	April	Mai	Juni	Juli	Aug.	Sept.	Okt.	Nov.	Dec.	Jahr	Tages-Max.
1889	35	167	111	55	160	94	151	111	152	135	73	110	1354	
1890	120	12	80	84	90	113	149	126	28	128	172	18	1120	
Summe Jahre	1313 15	1410 15	1990 15	894 15	1216 15	1877 15	2411 15	1873 15	1444 15	1838 15	1837 15	2019 15	20122 15	
Mittel	87.5	94.0	132.7	59.6	81.1	125.1	160.7	124.9	96.3	122.5	122.5	134.6	1341.5	
Maxim.	193	243	315	132	160	242	279	229	262	249	198	486	1770	
Minim.	21	12	68	30	22	42	84	48	28	50	48	18	1098	
1876-80	113.2	133.8	156.4	67.8	64.0	119.0	157.8	129.2	118.6	107.6	135.6	176.8	1479.8	
1881-85	86.8	74.4	126.4	44.0	71.2	130.0	172.2	147.2	101.8	140.6	123.4	132.8	1350.8	
1886-90	62.6	73.8	115.2	67.0	108.0	126.4	152.2	98.2	68.4	119.4	108.4	94.2	1193.8	

Gitter am Berge

H = 190* m (*Aller, Leine, Innerste*) h_r = 1 m

1890							48	127	5	48	92	7		*60.0*

Seesen

H = 220 m (*Aller, Leine, Innerste, Nette*) h_r = 1.5 m

1878									32	42	68	81		
1879	88	74	33	89	50	104	118	47	53	70	94	33	853	23.9
1880	45	70	57	39	23	105	115	103	91	109	66	180	1003	36.8
1881	41	56	127	21	26	38	67	120	54	83	31	36	700	20.8
1882	35	53	71	43	38	138	193	120	40	33	100	54	918	49.9
1883	42	21	29	32	65	43	94	39	45	60	69	110	649	28.7
1884	89	39	54	39	59	147	134	57	56	128	65	102	969	47.8
1885	23	39	59	25	93	113	48	100	65	73	47	34	719	23.2
1886	32	34	44	39	66	122	80	38	34	35	63	92	679	18.9
1887	5	15	61	34	96	33	121	37	46	47	51	65	611	49.3
1888	47	51	121	58	32	66	110	87	23	133	59	23	810	51.0
1889	45	82	73	42	130	75	106	68	68	99	41	36	865	44.2
1890	94	8	50	76	71	107	78	106	12	74	131	11	818	42.5
Summe	586	542	779	537	749	1091	1264	922	619	986	885	857	9594	
Jahre	12	12	12	12	12	12	12	12	13	13	13	13	12	
Mittel	48.8	45.2	64.9	44.8	62.4	90.9	105.3	76.8	47.6	75.8	68.1	65.9	796 5	
Maxim.	94	82	127	89	130	147	193	120	91	133	131	180	1003	
Minim.	5	8	29	21	23	33	48	37	12	33	31	11	611	
1881-85	46.0	41.6	68.0	32.0	56.2	95.8	107.2	87.2	52.0	75.4	62.4	67.2	791.0	
1886-90	44.6	38.0	69.8	49.8	79.0	80.6	99.0	67.2	36.6	77.6	69.0	45.4	756.6	

Bodenstein

H = 180* m (*Aller, Leine, Innerste, Nette*) h_r = 1.5 m

1883	36	15	27	28	72	33	81	48	50	50	80	109	629	30.5
1884	72	36	48	34	76	188	69	30			51	117		52.3
1885	28	49	53	27	84	69	53	99	69	86	33	34	684	32.3
1886	32	35	54	53	70	103	69	40	33	21	62	70	642	18.7
1887	4	12	50	42	106	27	87	44	44	57	48	69	590	54.6
1888	44	71	125	67	15	56	90	104	21	137	55	20	805	47.3
1889	23	79	76	44	107	39	68	62	44					

Niederschlagshöhe

Weser

	Jan.	Febr.	März	April	Mai	Juni	Juli	Aug.	Sept.	Okt.	Nov.	Dec.	Jahr	Tages-Max.
Hildesheim														
H = 79 m						(*Aller, Leine, Innerste*)							h_r seit 1890 = 1.5 m	
1855			35	40	63	79	114	29	5	51	14	23		
1856	28	50	6	80	94	38	31	85	18	33	77	77	617	
1857	31	2	38	31	44	38	71	32	16	14	16	19	352	
1858	29	9	31	18	43	47	111	91	18	42	11	28	478	
1859	19	37	59	42	38	22	45	63	44	21	63	36	489	
1860	15	55	48	18	57	48	81	74	47	37	28	37	545	
1861	30	17	61	18	49	126	90	48	63	7	77	16	602	
1862	49	46	35	27	21	62	95	45	23	38	39	64	544	
1863	36	20	39	24	39	104	42	34	39	16	26	67	486	
1890											102	9		
1856-60	24.4	30.6	36.4	37.8	55.2	38.6	67.8	69.0	28.6	29.4	39.0	39.4	496.2	
Gleidingen														
H = 60 m						(*Aller, Leine*)							h_r = 1 m	
1890				47	79	91		72	6	44	86	4		
Hannover														
H = 52 m						(*Aller, Leine*)							h_r = 2.6 m, seit 1887 = 1 m	
1855	11	*13*	*36*		67	*128*	138	29	11	*63*	13	27		41.9
1856	34	48	6	83	56	55	44	92	36	28	98	33	613	26.7
1857	43	4	32	31	55	20	63	43	14	18	10	28	361	25.3
1858	37	19	24	11	40	24	161	66	18	41	17	38	496	50.0
1859	22	42	87	*67*	24	52	48	54	68	23	52	36	575	*18.8*
1860	30	50	60	25	83	44	42	71	53	47	31	42	578	25.4
1861	38	11	61	24	52	159	60	57	69	11	70	25	637	*62.0*
1862	62	54	35	27	58	67	106	56	18	50	34	64	631	26.8
1863	37	18	52	25	27	102	40	80	46	21	25	97	570	*24.0*
1864	16	31	40	26	34	73	75	89	80	23	33	2	522	
1865	38	19	40	11	12	73	43	119	5	29	38	27	454	
1866	24	39	24	84	50	39	79	56	55	2	79	106	637	25.8
1867	67	55	15	95	67	27	119	21	23	61	40	93	683	
1868	43	37	35	45	43	41	21	76	61	80	53	100	635	
1869	24	62	26	26	89	29	22	59	40	47	107	61	592	
1870	23	4	34	19	24	110	42	143	37	67	22	48	573	*32.1*
1871	11	30	12	105	30	153	72	70	52	68	11	37	651	*42.7*
1872	21	41	24	21	85	42	65	41	37	71	81	47	576	
1873	22	11	16	33	51	49	102	63	37	33	39	17	473	
1874	32	7	50	2	32	48	22	26	31	24	27	53	354	
1875	39	15	24	16	42	86	124	68	56	67	88	42	667	
1876	14	66	82	37	40	51	48	48	103	36	62	67	654	
1877	74	108	49	12	52	39	49	95	47	63	41	37	666	*22.0*
1878	38	31	69	24	66	64	74	108	38	20	44	*35*	611	32.9
1879	47	43	33	43	34	123	79	40	23	34	45	31	575	*38.5*
1880	8	41	45	22	15	85	53	38	49	75	45	135	611	32.0
1881	29	41	94	11	16	37	51	88	61	88	20	52	588	26.9
1882	18	21	53	10	41	73	105	97	42	32	52	35	579	22.2
1883	30	21	30	8	48	26	93	49	57	41	52	69	524	31.6
1884	67	18	33	28	42	118	115	81	37	85	52	75	751	41.4
1885	25	24	34	50	61	135	13	38	70	*60*	35	12	557	36.8

Niederschlagshöhe

Weser

	Jan.	Febr.	März	April	Mai	Juni	Juli	Aug.	Sept.	Okt.	Nov.	Dec.	Jahr	Tages-Max.
1886		20	47	73	46	45	53	42	16	16	35	42		31.5
1887	1	10	31	24	118	42	93	53	61	58	38	54	583	46.5
1888	35	68	90	46	19	102	109	91	7	89	66	29	751	42.0
1889	24	62	41	31	44	55	90	41	49	61	28	44	570	22.1
1890	81	5	49	46	53	105	100	64	10	45	76	4	638	24.0
Summe	1165	1189	1513	1241	1716	2521	2613	2352	1517	1677	1659	1744	19936	
Jahre	35	36	36	35	36	36	36	36	36	36	36	36	34	
Mittel	33.3	33.0	42.0	35.5	47.7	70.0	72.6	65.4	42.1	46.6	46.2	48.4	582.8	
Maxim.	81	108	94	105	118	159	161	143	103	89	107	135	751	
Minim.	1	4	6	2	12	20	13	21	5	2	10	2	354	
1856-60	33.2	32.6	41.8	43.4	51.6	39.0	71.6	65.2	37.8	31.4	41.6	35.4	524.6	
1861-65	38.2	26.6	45.6	22.6	36.6	94.8	64.8	80.2	43.6	26.8	40.0	43.0	562.8	
1866-70	36.2	39.4	26.8	53.8	54.6	49.2	56.6	71.0	43.2	51.4	60.2	81.6	624.0	
1871-75	25.0	20.8	25.2	35.4	48.0	75.6	77.0	53.6	42.6	52.6	49.2	39.2	544.2	
1876-80	36.2	57.8	55.6	27.6	41.4	72.4	60.6	65.8	52.0	45.6	47.4	61.0	623.4	
1881-85	33.8	25.0	48.8	21.4	41.6	77.8	75.4	70.6	53.4	61.2	42.2	48.6	599.8	
1886-90		33.0	51.6	44.0	56.0	69.8	89.0	58.2	28.6	53.8	48.6	34.6		

Ahlden

H = 30* m (*Aller*) h_r = 1 m

1884					70	89	96	33	72	90	56	66		
1885	29	35	29	42	70	75	35	104	66	61	35	19	600	26.2
1886	38	18	49	28	34	63	70	53	22	39	42	57	513	26.1
1887	4	10	27	12	85	18	70	41	65	42	37	51	462	32.3
1888	34	55	70	50	15	63	107	73	16	70	74	39	666	28.4
1889	33	60	34	31	54	47	96	81	52	74	27	40	629	26.6
1890	71	3	45	34	69	71	123	98	7	42	65	6	634	22.1
1886-90	36.0	29.2	45.0	31.0	51.4	52.4	93.2	69.2	32.4	53.4	49.0	38.6	580.8	

Bremen

H = 5 m (*Weser*) h_r = 2.6 m, seit 1876 = 2 m, seit 1889 = 1 m

1830	43	36	34	105	117	86	85	196	91	82	22	30	927	
1831	88	51	105	20	14	35	16	20	14	41	68	79	551	
1832	16	8	33	8	53	74	110	41	47	32	47	74	543	
1833	4	77	24	58	9	26	44	37	45	68	89	153	634	
1834	120	36	50	45	51	42	78	61	22	107	29	60	701	
1835	34	79	51	43	123	63	41	20	66	94	22	54	690	
1836	74	62	142	52	32	100	74	65	153	27	95	99	975	
1837	29	50	27	32	50	51	143	76	42	63	110	86	759	
1838	25	27	36	106	27	80	167	176	20	56	14	41	775	
1839	60	63	81	32	9	81	63	92	74	35	59	36	685	
1840	79	14	29	7	99	44	81	68	41	95	63	4	624	
1841	86	25	11	27	29	176	120	72	41	153	90	74	904	
1842	32	22	86	11	41	106	108	11	54	45	34	63	613	
1843	56	70	4	92	115	88	122	90	59	108	56	27	887	
1844	115	79	90	11	50	52	65	126	50	65	72	7	782	
1845	25	20	47	22	81	27	151	61	34	90	74	180	812	
1846	138	47	52	97	20	36	92	18	4	54	32	38	628	
1847	11	54	14	59	79	68	38	2	113	104	45	18	605	
1848	2	97	65	74	4	140	68	158	104	81	77	38	908	
1849	90	41	56	35	86	61	97	21	54	113	45	84	783	
1850	41	79	41	86	104	32	78	122	58	54	99	54	848	

Niederschlagshöhe

Weser

	Jan.	Febr.	März	April	Mai	Juni	Juli	Aug.	Sept.	Okt.	Nov.	Dec.	Jahr	Tages-Max.
1851	68	38	120	61	41	92	99	88	92	68	79	9	855	
1852	124	108	11	14	68	65	27	34	61	61	63	77	713	
1853	61	56	29	61	59	97	102	52	25	43	9	7	601	
1854	18	41	7	9	124	68	15	120	43	59	63	176	743	
1855	41	81	36	29	133	160	138	74	32	56	18	14	812	
1856	68	63	0	27	77	45	113	122	41	14	88	54	712	
1857	38	0	32	45	29	45	92	29	7	7	16	14	354	
1858	36	16	29	14	25	36	129	43	27	32	7	45	439	
1859	41	38	133	86	68	11	74	45	99	11	45	86	737	
1860	63	61	97	7	178	81	36	180	86	81	27	59	956	
1861	22	14	65	16	34	156	235	50	86	2	56	38	774	
1862	56	36	34	36	32	115	79	68	34	54	50	115	709	
1863	90	16	68	16	14	113	65	54	81	18	54	120	709	
1864	*9*	*45*	*36*	7	*27*	*61*	*56*	*59*	*20*	*25*	*34*	*9*	*388*	
1865	68	36	63	18	14	70	34	*50*	*0*	50	36	22	*461*	
1866	43	*70*	43	47	50	45	*32*	*40*	68	*0*	138	90	*666*	
1867	106	50	22	81	61	74	115	18	61	95	47	59	789	
1868	61	54	63	41	29	54	27	41	81	50	18	174	693	
1869	34	68	59	2	32	68	2	61	59	65	86	102	638	
1870	27	9	34	4	11	32	59	189	54	68	59	25	571	
1871	17	27	16	92	12	103	72	56	60	24	18	22	519	
1872	21	23	32	42	49	39	66	50	54	65	64	78	583	
1873	20	17	23	26	49	38	64	64	51	50	32	27	461	
1874	*38*	20	66	14	29	88	32	55	67	36	41	61	547	23.6
1875	79	15	32	26	51	72	79	61	57	58	103	25	658	18.9
1876	17	85	111	45	48	47								
1877	68	102	69	17	32	48	102	95	29	88	34	49	733	23.1
1878	52	15	73	44	78	112	118	75	58	23	60	43	751	30.9
1879	39	73	45	68	55	114	103	98	30	82	62	38	807	41.5
1880	23	35	27	38	20	100	142	36	98	152	113	132	916	26.9
1881	55	43	87	5	18	38	104	117	46	116	44	54	727	31.5
1882	34	40	68	37	29	104	82	138	39	45	125	99	840	33.3
1883	38	28	33	6	41	33	132	87	51	72	79	115	715	19.3
1884	104	28	39	46	78	150	91	45	64	119	77	88	929	86.0
1885	44	49	24	48	127	58	30	75	81	106	54	16	712	33.2
1886	108	34	48	40	66	65	82	52	34	51	37	52	669	23.6
1887	3	9	30	20	82	11	139	25	53	58	30	33	493	57.6
1888	28	39	55	40	38	34	123	84	10	70	58	38	617	39.1
1889	30	49	52	30	66	44	131	114	60	65	30	39	710	40.8
1890	56	4	41	48	70	88	117	54	9	76	65	2	630	34.3
Summe	3116	2672	3030	2375	3337	4342	5179	4331	3194	3782	3361	3605	41971	
Jahre	61	61	61	61	61	61	60	60	60	60	60	60	60	
Mittel	51.1	43.8	49.7	38.9	54.7	71.2	86.3	72.2	53.2	63.0	56.0	60.1	700.2	
Maxim.	138	108	142	106	178	176	235	196	153	153	138	180	975	
Minim.	2	0	0	2	4	11	2	2	0	0	7	2	354	
1831-35	52.4	50.2	52.6	34.8	50.0	48.0	57.8	35.8	38.8	68.4	51.0	84.0	623.8	
1836-40	53.4	43.2	63.0	45.8	43.4	71.2	105.6	95.4	66.0	55.2	68.2	53.2	763.6	
1841-45	62.8	43.2	47.6	32.6	63.2	89.8	113.2	72.0	47.6	92.2	65.2	70.2	799.6	
1846-50	56.4	63.6	45.6	70.2	58.6	67.4	74.6	64.2	66.6	81.2	59.6	46.4	754.4	
1851-55	62.4	64.8	40.6	34.8	85.0	96.4	76.2	73.6	50.6	57.4	46.4	56.6	744.8	
1856-60	49.2	35.6	58.2	35.8	75.4	43.6	88.8	83.8	52.0	29.0	36.6	51.6	639.6	
1861-65	49.0	29.4	53.2	18.6	24.2	103.0	93.8	56.2	44.2	29.8	46.0	60.8	608.2	
1866-70	54.2	50.2	44.2	35.0	36.6	54.6	47.0	69.8	64.6	55.6	69.6	90.0	671.4	
1871-75	35.0	20.4	33.8	40.0	38.0	68.0	62.6	57.2	57.8	46.6	51.6	42.6	553.6	
1876-80	39.8	62.0	65.0	42.4	46.6	84.2								

Niederschlagshöhe

Weser

	Jan.	Febr.	März	April	Mai	Juni	Juli	Aug.	Sept.	Okt.	Nov.	Dec.	Jahr	Tages-Max.
1881-85	55.0	37.6	50.2	28.4	58.6	76.6	87.8	92.4	56.2	91.6	75.8	74.4	784.6	
1886-90	45.0	27.0	45.2	35.6	64.4	48.4	118.4	65.8	33.2	64.0	44.0	32.8	623.8	

Oslebshausen

H = 8 m (*Weser*) h_r = 1.6 m

1876								68	112	18	29	76		
1877	51	90	83	10	33	66	89	102	15	85	37	45	706	23.1
1878	53	16	67	48	40	112	108	55	53	18	47	47	664	32.8
1879	18	59	44	67	72	104	107	92	35	79	66	28	771	25.5
1880	19	43	22	52	25	129	155	50	100	139	80	105	919	34.2
1881	38	35	53	6	26	48	92	106	31	95	44	33	607	32.7
1882	40	33	61	29	49	112	85	125	43	39	82	17	715	41.9
1883	14	25	24	9	38	31	143	48	46	62	62	90	592	25.6
1884	93	19	20	23	68	85	93	115	62	87	65	71	801	40.4
1885	33	28	22	41	101	34	26	49	70	*81*	*17*	7	*509*	21.2
1886	*50*	23	35	40	61	37	61	52	22	28	42	41	492	16.3
1887	3	8	26	18	72	12	112	38	59	70	30	34	482	36.6
1888	30	39	56	31	30	67	107	111	12	67	51	25	626	46.5
1889	34	42	49											
Summe	476	460	562	374	615	837	1178	1011	660	868	652	619	7884	
Jahre	13	13	13	12	12	12	12	13	13	13	13	13	12	
Mittel	36.6	35.4	43.2	31.2	51.3	69.8	98.2	77.8	50.8	66.8	50.2	47.6	658.9	
Maxim.	93	90	83	67	101	129	155	125	112	139	82	105	919	
Minim.	3	8	20	6	25	12	26	38	12	18	*17*	7	482	
1876-80								73.4	63.0	67.8	51.8	60.2		
1881-85	43.6	28.0	36.0	21.6	56.4	62.0	87.8	88.6	50.4	72.8	54.0	43.6	644.8	

Borgfeld

H = 3 m (*Wümme*) h_r = 1 m

1890		5	39	47	39	91	114	55	11	72	53	3		28.4

Dielingen

H = 43 m (*Hunte*) h_r = 1 m

1890								88	14	69	85	5		

Jakobidrebber

H = 40* m (*Hunte*) h_r = 1 m

1884				28	47	64	58	31	38	59	28	65		
1885	33	40	17	31	65	69	31	50	39	75	32	17	499	25.3
1886	33	24	43	33	35	60	50	63	10	45	36	49	481	16.5
1887	2	9	32	10	86	12	55	52	56	48	22	39	423	42.4
1888	17	23	58	26	13	37	105	61	5	49	54	26	474	21.7
1889	12	37	38	39	71	31	166	88	50	43	21	29	625	62.5
1890	44	4	34	43	35	71	130	75	10	54	72	5	577	27.1
1886-90	21.6	19.4	41.0	30.2	48.0	42.2	101.2	67.8	26.2	47.8	41.0	29.6	516.0	

Niederschlagshöhe

Weser

	Jan.	Febr.	März	April	Mai	Juni	Juli	Aug.	Sept.	Okt.	Nov.	Dec.	Jahr	Tages-Max.
Wildeshausen (*Hunte*)														
H = 25 m														h_r = 1 m
1885						*56*	51	49	47	93	38	16		
1886	68	24	43	36	49	71	47	26	21	37	41	66	529	18.0
1887	2	9	31	23	99	21	108	63	51	83	37	60	587	29.4
1888	30	36	82	41	33	50	167	66	22	64	70	42	703	23.0
1889	27	66	56	34	83	87	125	114	70	61	28	42	793	26.8
1890	71	8	48	64	58	60	151	51	15	72	75	3	676	25.8
1886-90	39.6	28.6	52.0	39.6	64.4	57.8	119.6	64.0	35.8	63.4	50.2	42.6	657.6	
Oldenburg (*Hunte*)														
H = 5 m														h_r = 2.6 m, seit 1885 = 1 m
1856										13	94	73		
1857	36	7	39	37	43	27	123	53	19	25	16	14	439	30.8
1858	49	22	31	11	50	35	93	45	18	31	17	33	435	26.5
1859	34	40	110	73	25	61	60	44	115	15	76	62	715	43.1
1860	54	63	77	33	79	93	31	145	63	91	40	52	821	22.7
1861	35	30	93	35	58	156	138	75	149	9	86	31	895	37.9
1862	65	37	47	46	55	62	70	53	21	75	35	85	651	13.2
1863	77	35	45	32	18	134	49	78	80	22	37	*100*	707	21.7
1864	22	36	84	28	42	111	49	124	53	37	47	3	636	40.2
1865	62	53	32	14	36	34	75	86	10	66	42	23	533	28.0
1866	73	110	32	61	47	68	123	176	87	5	116	152	1050	61.6
1867	86	82	54	180	98	55	193	39	112	104	49	59	1111	28.2
1868	83	52	66	58	67	36	51	67	50	69	40	*151*	790	26.1
1869	36	73	46	18	113	49	18	63	92	114	119	97	838	27.1
1870	40	13	42	29	31	41	50	175	68	81	54	37	661	29.6
1871	37	29	12	81	15	151	83	46	78	32	18	10	592	32.1
1872	22	33	46	65	70	71	63	61	73	70	81	108	763	18.3
1873	37	34	33	35	58	55	55	100	76	58	52	43	636	22.9
1874	44	23	81	21	48	76	79	58	91	55	54	88	718	30.7
1875	79	26	34	28	55	64	75	73	47	66	145	42	734	26.6
1876	25	97	94	67	41	47	41	64	125	26	55	72	754	20.8
1877	71	110	105	30	62	85	95	115	58	95	58	57	941	23.9
1878	67	24	78	54	55	100	138	70	44	30	74	63	797	35.3
1879	22	59	49	63	27	94	99	72	31	74	71	23	684	23.8
1880	25	57	33	20	13	163	136	34	129	113	104	117	944	60.1
1881	50	55	89	3	21	31	58	96	43	91	55	45	637	31.0
1882	38	42	50	33	38	101	92	128	69	24	77	32	724	35.0
1883	28	32	31	13	31	28	124	62	46	66	81	99	641	25.0
1884	84	17	35	26	56	71	97	40	46	110	67	84	733	25.2
1885	41	60	23	35	115	59	36	85	114	102	24	18	712	36.5
1886	60	24	103	37	57	66	58	58	43	36	61	88	691	25.4
1887	6	10	24	32	121	7	88	94	62	92	45	54	635	26.6
1888	46	35	89	44	31	102	132	93	17	61	60	39	749	34.0
1889	28	75	43	23	65	48	93	89	76	60	26	37	663	32.7
1890	55	5	40	68	62	48	134	81	14	79	57	1	644	34.1
Summe	1617	1500	1890	1433	1803	2429	2899	2742	2219	2097	2133	2092	24674	
Jahre	34	34	34	34	34	34	34	34	34	35	35	35	34	
Mittel	47.6	44.1	55.6	42.1	53.0	71.4	85.3	80.6	65.3	59.9	60.9	59.8	725.6	
Maxim.	86	110	110	180	121	163	193	176	149	114	145	152	1111	
Minim.	6	5	12	3	13	7	18	34	10	5	16	1	435	

Niederschlagshöhe

Weser

	Jan.	Febr.	März	April	Mai	Juni	Juli	Aug.	Sept.	Okt.	Nov.	Dec.	Jahr	Tages-Max.
1856-60										35.0	48.6	46.8		
1861-65	52.2	38.2	60.2	31.0	41.8	99.4	76.2	83.2	62.6	41.8	49.4	48.4	684.4	
1866-70	63.6	66.0	48.0	69.2	71.2	49.8	87.0	104.0	81.8	74.6	75.6	99.2	890.0	
1871-75	43.8	29.0	41.2	46.0	49.2	83.4	71.0	67.6	73.0	56.2	70.0	58.2	688.6	
1876-80	42.0	69.4	71.8	46.8	39.6	97.8	101.8	71.0	77.4	67.6	72.4	66.4	824.0	
1881-85	48.2	41.2	45.6	22.0	52.2	58.0	81.4	82.2	63.6	78.6	60.8	55.6	689.4	
1886-90	39.0	29.8	59.8	40.8	67.2	54.2	101.0	83.0	42.4	65.6	49.8	43.8	676.4	

Elsfleth

H = 3 m (*Weser*) b_r = 2.6 m, seit 1884 = 1.4 m

1857												16		
1858	49	22	34	16	63	62	112	67	16	60	21	35	557	39.9
1859	39	36	120	80	70	30	39	49	101	14	77	43	698	42.3
1860	43	69	77	25	82	70	51	151	64	64	27	49	772	20.9
1861	21	26	78	29	54	190	132	87	134	11	74	36	872	35.8
1862	52	34	42	44	57	74	87	26	18	55	39	74	602	19.3
1863	63	31	51	36	22	130	64	74	67	18	31	71	658	18.7
1864	19	33	87	29	37	69	60	132	51	44	47	4	612	51.2
1865	60	50	41	10	28	52	45	65	10	67	37	22	487	20.0
1866	64	99	43	59	49	94	93	109	66	11	114	130	931	37.5
1867	86	54	30	115	87	61	161	20	68	87	64			27.0
1870						21	43	210	71	94	50	37		35.6
1871	19	39	15	93	13	112	71	58	65	22	22	34	563	24.1
1872	29	19	31	48	52	46	65	49	65	80	74	72	630	20.4
1873	21	10	32	27	52	39	95	80	62	57	39	31	545	23.9
1874	36	20	45	15	28	79	40	68	84	42	49	54	560	29.8
1875	70	16	33	27	47	54	67	90	65	53	120	32	674	25.4
1876	19	109	88	70	23	29	50	59	87	32	39	74	679	15.9
1877	70	88	71	10	44	95	85	86	48	81	45	41	764	25.4
1878	37	13	58	31	62	98	133	76	50	25	64	46	693	49.3
1879	24	68	32	53	36	85	116	79	37	80	58	39	707	23.6
1880	25	52	40	28	9	121	84	68	98	95	104	125	849	31.3
1881	34	35	90	6	20	32	66	108	24	100	50	48	613	24.2
1882	42	44	45	35	42	120	90	120	63	44	101	30	776	45.5
1883	41	19	33	3	29	25	91	51	51	66	73	87	569	23.2
1884	112	23	26	25	56	60	110	41	60	92	68	73	746	28.8
1885	46	61	18	31	100	83	33	86	77	113	47	20	715	30.7
1886	92	40	64	42	95	97	60	24	18	29	62	73	696	34.8
1887	2	13	29	30	102	7	85	59	57	74	42	59	559	27.4
1888	28	47	101	43	48	66	184	105	14	64	36	16	752	31.3
1889	32	43	45	34	69	89	126	115	77	92	27	37	786	35.8
1890	68	6	54	68	66	80	167	102	20	92	49	4	776	27.4
Summe	1343	1219	1553	1162	1542	2270	2705	2514	1788	1858	1750	1512	19841	
Jahre	30	30	30	30	30	31	31	31	31	31	31	31	29	
Mittel	44.8	40.6	51.8	38.7	51.4	73.2	87.3	81.1	57.7	59.9	56.5	48.8	691.8	
Maxim.	112	109	120	115	102	190	184	210	134	113	120	130	931	
Minim.	2	6	15	3	9	7	33	20	10	11	21	4	487	
1861-65	43.0	34.8	59.8	29.6	39.6	103.0	77.6	76.8	56.0	39.0	45.6	41.4	646.2	
1871-75	35.0	20.8	31.2	42.0	38.4	66.0	67.6	69.0	68.2	50.8	60.8	44.6	594.4	
1876-80	35.0	66.0	57.8	38.4	34.8	85.6	93.6	73.6	64.0	62.6	62.0	65.0	738.4	
1881-85	55.0	36.4	42.4	20.0	49.4	64.0	78.0	81.2	55.0	83.0	67.8	51.6	683.8	
1886-90	44.4	29.8	58.6	43.4	76.0	67.8	124.4	81.0	37.2	70.2	43.2	37.8	713.8	

Niederschlagshöhe

Weser

Brake

H = 3 m (*Weser*) h_r = 1.5 m

	Jan.	Febr.	März	April	Mai	Juni	Juli	Aug.	Sept.	Okt.	Nov.	Dec.	Jahr	Tages-Max.
1881	18	26	86	3	17	27	69	103	21	103	44	50	567	24.2
1882	32	33	42	31	43	106	122	140	46	38	76	38	747	29.3
1883	37	27	29	7	24	33	101	54	42	57	80	75	566	16.2
1884	89	18	27	20	60	53	95	40	59	93	58	60	672	29.7
1885	40	60	15	24	98	71	32	60	92	95	32	17	636	32.0
1886	76	8	38	21	73	68	62	33	22	36	60	59	556	23.0
1887	3	10	24	23	90	4	96	60	54	74	25	47	510	30.3
1888	31	28	62	29	34	57	131	108	16	54	63	32	645	36
1889	25	50	38	17	57	58	100	94	69	72	27	37	644	48
1890	55	8	41	70	43	76	125	84	8	95	51	2	658	28
Summe Jahre	406 10	268 10	402 10	245 10	539 10	553 10	933 10	776 10	429 10	717 10	516 10	417 10	6201 10	
Mittel	40.6	26.8	40.2	24.5	53.9	55.3	93.3	77.6	42.9	71.7	51.6	41.7	620.1	
Maxim.	89	60	86	70	98	106	131	140	92	103	80	75	747	
Minim.	3	8	15	3	17	4	32	33	8	36	25	2	510	
1881-85	43.2	32.8	39.8	17.0	48.4	58.0	83.8	79.4	52.0	77.2	58.0	48.0	637.6	
1886-90	38.0	20.8	40.6	32.0	59.4	52.6	102.8	75.8	33.8	66.2	45.2	35.4	602.6	

Blexen

H = 3* m (*Weser*) h_r = 1.5 m

1888	29	31	81	41	30	110	140	162	23	67	74	39	827	51
1889	28	51	41	24	63	30	103	134	106	114	31	28	753	26
1890	77	9	47	95	67	91	135	124	13	80	52	5	885	34

Geestemünde

H = 3 m (*Geeste*) h_r = 1.5 m

1881	13	17	83	6	29	20	64	78	40	115	46	48	559	21.2
1882	25	56	59	45	58	100	128	190	31	60	80	38	870	53.6
1883	20	39	15	1	16	45	178	82	56	87	103	98	740	27.0
1884	86	32	27	21	67	36	127	46	62	132	37	73	746	27.0
1885	30	52	5	40	79	59	34	59	89	116	23	25	611	16.5
1886	46	8	19	17	32	38	57	47	28	49	59	70	470	26.4
1887	3	2	22	24	102	7	68	64	43	94	47	38	514	25.7
1888	12	25	59	29	23	43	154	159	14	71	113	29	731	38
1889	30	47	29	14	38	23	70	141	97	148	28	24	689	38
1890	30	3	65	58	64	90	113	90	11	103	41	5	673	26
Summe Jahre	295 10	281 10	383 10	255 10	508 10	461 10	993 10	956 10	471 10	975 10	577 10	448 10	6603 10	
Mittel	29.5	28.1	38.3	25.5	50.8	46.1	99.3	95.6	47.1	97.5	57.7	44.8	660.3	
Maxim.	86	56	83	58	102	100	178	190	97	148	113	98	870	
Minim.	3	2	5	1	16	7	34	46	11	49	23	5	470	
1881-85	34.8	39.2	37.8	22.6	49.8	52.0	106.2	91.0	55.6	102.0	57.8	56.4	705.2	
1886-90	24.2	17.0	38.8	28.4	51.8	40.2	92.4	100.2	38.6	93.0	57.6	33.2	615.4	

Niederschlagshöhe

Küstenflüsse zwischen Weser und Ems

	Jan.	Febr.	März	April	Mai	Juni	Juli	Aug.	Sept.	Okt.	Nov.	Dec.	Jahr	Tages-Max.
Wilhelmshaven														
H = 8 m						(*Jadebusen*)							h_r = 2.6 m, seit 1876 = 2 m	
1867	89	54	18	81	69	42	142	21	77	65	26	46	730	
1868	72	33	43	38	12	23	27	97	40	82	76	153	696	
1869	34	42	27	15	103	38	13	64	56	96	109	45	642	
1870	25	*1*	21	27	27	31	61	224	61	111	60	30	679	
1871	7	35	20	75	12	95	64	43	99	35	42	10	537	
1872	35	23	17		37		42	50	61	40	76	*58*		
1873	39													
1874									*31*	61	66	*46*		
1875		7	16	22	20	98	44	24	56	81	*108*	21		
1876	22	89	107	57	15	32	40	50	96	47	62	75	692	17.5
1877	36	60	40	22	53	74	86	135	60	85	53	35	739	20.0
1878	30	15	75	37	54	81	101	117	47	39	64	36	696	48.4
1879	21	47	32	51	36	109	104	84	31	88	92	17	712	24.2
1880	12	40	44	26	17	79	165	27	76	155	80	91	812	38.2
1881	12	17	65	3	35	47	67	70	29	98	34	48	525	21.7
1882	36	42	44	36	69	75	106	159	52	39	86	23	767	43.4
1883	37	22	16	10	22	15	192	45	47	92	72	75	645	23.9
1884	90	26	18	14	51	50	125	39	41	99	65	70	688	52.5
1885	40	45	12	42	57	33	26	56	80	125	35	23	574	22.6
1886	69	9	32	32	57	65	76	44	52	36	50	64	586	18.8
1887	3	9	21	16	86	5	36	56	44	92	27	49	444	16.6
1888	48	31	53	38	37	85	151	104	22	62	62	34	727	36.1
1889	30	50	39	22	71	49	99	145	100	88	38	28	759	46.2
1890	59	2	44	67	53	77	104	105	10	87	40	2	650	26.7
Summe Jahre	545 15	504 15	642 15	473 15	713 15	876 15	1478 15	1236 15	787 15	1232 15	860 15	670 15	10016 15	
Mittel	36.3	33.6	42.8	31.5	47.5	58.4	98.5	82.4	52.5	82.1	57.3	44.7	667.6	
Maxim.	90	89	107	67	86	109	192	159	100	155	92	91	812	
Minim.	3	2	12	3	15	5	26	27	10	36	27	2	444	
1876–80	24.2	50.2	59.6	38.6	35.0	75.0	99.2	82.6	62.0	82.8	70.2	50.8	730.2	
1881–85	43.0	30.4	31.0	21.0	46.8	44.0	103.2	73.8	49.8	90.6	58.4	47.8	639.8	
1886–90	41.8	20.2	37.8	35.0	60.8	56.2	93.2	90.8	45.6	73.0	43.4	35.4	633.2	
Jever														
H = 10 m						(*Hooksieler Tief*)							h_r = 2 bis 1.6 m, seit 1886 = 1 m	
1856									72	11	105	71		
1857	57	9	50	56	26	25	148	37	42	18	14	20	502	25.0
1858	47	22	54	15	61	35	129	55	26	71	39	33	587	30.9
1859	36	53	115	69	40	24	30	63	127	15	66	42	680	26.5
1860	71	56	74	60	78	83	41	153	66	100	46	45	873	27.9
1861	19	24	91	21	53	154	109	97	108	3	77	24	780	43.8
1862	50	38	70	42	65	100	129	57	34	86	40	92	803	33.6
1863	74	33	50	32	26	87	52	77	91	26	31	89	668	22.0
1864	17	31	78	21	43	61	35	102	55	46	56	3	548	51.7
1865	58	62	20	3	33	32	60	91	18	96	51	11	535	30.8
1866	53	117	35	70	37	61	63	115	115	20	141	95	922	31.7
1867	104	46	36	93	59	50	158	30	129	117	46	51	919	23.1
1868	71	55	51	61	29	53	17	127	67	84	54	143	812	37.1
1869	33	43	39	21	100	49	23	67	67	112	115	54	723	26.8
1870	41	11	29	16	28	48	46	200	63	133	72	33	720	39.9

Niederschlagshöhe

Küstenflüsse zwischen Weser und Ems

	Jan.	Febr.	März	April	Mai	Juni	Juli	Aug.	Sept.	Okt.	Nov.	Dec.	Jahr	Tages-Max.
1871	19	42	19	82	22	85	78	44	115	37	36	55	634	31.1
1872	42	19	53	32	67	57	97	92	87	39	63	105	753	21.2
1873	42	35	24	33	56	31	85	91	135	99	39	61	731	24.6
1874	48	16	86	16	32	95	41	70	95	73	81	87	740	29.7
1875	109	35	27	23	57	76	52	49	51	72	106	35	692	25.8
1876	25	151	110	72	15	57	42	76	149	60	81	100	938	21.4
1877	74	136	141	32	55	114	127	185	72	104	48	81	1169	47.5
1878	59	28	80	40	75	107	103	111	52	44	108	67	874	69.5
1879	37	73	47	67	38	110	95	90	44	73	73	35	782	28.3
1880	29	40	39	35	16	86	133	27	95	169	87	116	872	33.4
1881	62	42	86	4	38	60	80	93	39	110	37	55	706	30.6
1882	33	30	43	45	38	63	140	138	68	49	115	48	810	45.1
1883	45	25	45	11	26	38	160	67	35	117	82	78	729	31.2
1884	97	28	22	19	47	37	110	52	50	114	64	62	702	26.4
1885	46	52	13	44	76	42	25	75	98	120	39	28	658	38.8
1886	68	31	43	39	60	54	95	63	68	30	46	78	675	36.4
1887	4	8	18	18	96	8	70	64	36	108	26	59	515	18.4
1888	44	34	82	38	25	74	138	137	23	79	36	38	748	44.6
1889	25	79	42	27	91	40	83	159	106	76	32	40	800	43.8
1890	41	3	52	61	62	77	109	118	14	121	48	5	711	25.7
Summe	1680	1507	1864	1318	1670	2173	2903	3072	2512	2632	2200	2039	25311	
Jahre	34	34	34	34	34	34	34	34	35	35	35	35	34	
Mittel	49.4	44.3	54.8	38.8	49.1	63.9	85.4	90.4	71.8	75.2	62.9	58.3	744.3	
Maxim.	109	151	141	93	100	154	160	200	149	169	141	143	1169	
Minim.	4	3	13	3	15	8	17	27	14	3	14	3	502	
1856-60									66.6	43.0	54.0	42.2	528.4	
1861-65	43.6	37.6	61.8	23.8	44.0	86.8	77.0	84.8	61.2	51.4	51.0	43.8	666.8	
1866-70	60.4	54.4	38.0	52.2	50.6	52.2	61.4	107.8	88.2	93.2	85.6	75.2	819.2	
1871-75	52.0	29.4	41.8	37.2	46.8	68.8	70.6	69.2	96.6	64.0	65.0	68.6	710.0	
1876-80	44.8	85.6	83.4	49.2	39.8	94.8	100.0	97.8	82.4	90.0	79.4	79.8	927.0	
1881-85	56.6	35.4	41.8	24.6	45.0	48.0	103.0	85.0	58.0	102.0	67.4	54.2	721.0	
1886-90	36.4	31.0	47.4	36.6	66.8	50.6	99.0	108.2	49.4	82.8	37.6	44.0	689.8	

Helgoland

H = 37 m (*Nordsee*) h_r = 2 bis 1 m

1873							*23*	*51*	*68*	*59*	*82*	*69*		*21.2*
1874	*63*	*22*	*78*	*19*	*34*	*69*	*23*	*112*	*127*	*86*	*81*	*107*	*821*	*30.8*
1875	*136*	*17*	*31*	*21*	*44*	*74*	*43*	*50*	*62*	*114*	*182*	*14*	*788*	*34.2*
1876	*22*	*110*	*108*	*63*	*22*	*42*	*24*	*74*	*145*	*29*	*61*	*123*	*823*	*22.0*
1877	*110*	*93*	*62*	*38*	*35*	*28*	*51*	*144*	*102*	*124*	*71*	*63*	*921*	*28.3*
1878	*65*	*14*	*81*	*36*	*67*	*46*	*70*	*88*	*77*	*110*	*183*	*84*	*921*	*37.1*
1879	*28*	*74*	*43*	*42*	*38*	*103*	*82*	*74*	*41*	*105*	*69*	*20*	*719*	*29.0*
1880	*16*	*42*	*34*	*34*	*18*	*42*	*78*	*9*	*95*	*157*	*90*	*96*	*711*	*26.2*
1881	*40*	*35*	*33*	*4*	*34*	*51*	*83*	*181*	*34*	*107*	*70*	*61*	*733*	*23.4*
1882	57	32	54	53	27	62	59	175	111	78	144	45	897	53.5
1883	48	40	29	10	24	23	122	49	75	126	156	138	840	31.1
1884	103	58	30	11	76	27	101	46	54	126	83	87	802	25.6
1885	51	67	13	36	93	21	6	93	114	*146*	37	40	717	28.6
1886	89	23	55	24	39	24	51	61	43	55	68	143	675	21.5
1887	8	8	31	27	62	3	59	63	64	129	24	84	562	34.5
1888	54	35	97	41	15	55	117	77	65	95	61	35	747	25.5
1889	16	70	46	21	69	29	94	160	125	114	72	34	850	30.0
1890	62	5	63	57	45	50	39	101	13	114	57	2	608	22.6

Niederschlagshöhe

Küstenflüsse zwischen Weser und Ems

	Jan.	Febr.	März	April	Mai	Juni	Juli	Aug.	Sept.	Okt.	Nov.	Dec.	Jahr	Tages-Max.
Summe	968	745	888	537	742	749	1125	1608	1415	1874	1591	1245	13135	
Jahre	17	17	17	17	17	17	18	18	18	18	18	18	17	
Mittel	56.9	43.8	52.2	31.6	43.6	44.1	62.5	89.3	78.6	104.1	88.4	69.2	764.3	
Maxim.	136	110	108	63	93	103	122	181	145	157	183	143	921	
Minim.	8	5	13	4	15	3	6	9	13	29	24	2	562	
1876-80	*48.2*	*66.6*	*65.6*	*42.6*	*36.0*	*52.2*	*61.0*	*77.8*	*92.0*	*105.0*	*94.8*	*77.2*	*819.0*	
1881-85	59.8	46.4	31.8	22.8	50.8	36.8	74.2	108.8	77.6	116.6	98.0	74.2	797.8	
1886-90	45.8	28.2	58.4	34.0	46.0	32.2	72.0	92.4	62.0	101.4	56.4	59.6	688.4	

Helgoland [Düne]

H = 2 m — (*Nordsee*) — h_r = 1.9 m

1885						20	6	46	102					
1886						18	48	53	37					
1887						2	49	55	61					

Wangeroog I

H = 1 m — (*Nordsee*) — h_r = 1.5 m

1881	48	44	43		38	46	93	124	46	112	41	61		*28.0*
1882	53	33	34	41	36	85	65	106	66	36	112	42	709	36.6
1883	17	20	22	6	23	23	176	127	49	112	110	115	800	30.8
1884	148	17	8	4	76	28	116	26	26	106	78	70	703	49.7
1885	39	54	14	36	79	17	20	56	107	135	39	41	637	23.1
1886	59	15	41	28	51	21	82	39	54	39	70	55	554	24.5
1888	23	13	52	34	22	84	156	77	20	99	84	34	698	36
1889	18	72	35	21	70	54	94	143	99	90	29	23	748	48
1890	41	4	38	73	60	81	113	101	13	98	37	3	662	28
1881-85	61.0	33.6	24.2		50.4	39.8	94.0	87.8	58.8	100.2	76.0	65.8		

Wangeroog II

H = 1 m — (*Nordsee*) — h_r = 1 m

1885						23	17	55	105	122	34	34		*33.2*
1886	65	20	36	28	46	21	75	36	71	35	65	52	550	26.5
1887	0	2	9	3	23	0	41	62	42	95	32	86	395	34.4
1888	37	19	53	26	20	55	125	98	17	93	76	34	653	36.1
1889	18	71	35	19	63	83	93	130	101	74	23	25	735	47.5
1890	44	3	32	67	59	78	56	92	10	81	42	2	606	25.8
1886-90	32.8	23.0	33.0	28.6	42.2	47.4	86.0	83.6	48.2	75.6	47.6	39.8	587.8	

Carolinensiel

H = 2 m — (*Wittmunder Tief*) — h_r = 1.5 m

1881	30	22	60	8	34	54	78	89	35	86	50	48	594	21.1
1882	50	21	39	34	30	81	82	124	48	55	87	23	674	31.3
1883	46	16	20	9	20	23	142	71	59	88	86	80	660	27.0
1884	84	33	22	16	61	38	126	28	52	54	54	64	632	33.7
1885	52	58	7	35	74	21	17	59	85	102	34	26	570	18.5
1886	75	10	28	40	60	85	69	37	65	46	60	102	677	46.9
1887	3	7	27	13	70	5	57	70	63	110	29	74	528	19.0
1888	41	26	53	46	22	93	147	97	32	78	55	34	724	35
1889	27	45	40	32	68	13	88	156	125	91	43	38	766	24
1890	49	2	41	70	55	71	66	126	11	121	38	1	651	32

Niederschlagshöhe

Küstenflüsse zwischen Weser und Ems

	Jan.	Febr.	März	April	Mai	Juni	Juli	Aug.	Sept.	Okt.	Nov.	Dec.	Jahr	Tages-Max.
Summe	457	240	337	303	494	484	872	857	575	831	536	490	6476	
Jahre	10	10	10	10	10	10	10	10	10	10	10	10	10	
Mittel	45.7	24.0	33.7	30.3	49.4	48.4	87.2	85.7	57.5	83.1	53.6	49.0	647.6	
Maxim.	84	58	60	70	74	93	147	156	125	121	87	102	766	
Minim.	3	2	7	8	20	5	17	28	11	46	29	1	528	
1881-85	52.4	30.0	29.6	20.4	43.8	43.4	89.0	74.2	55.8	77.0	62.2	48.2	626.0	
1886-90	39.0	18.0	37.8	40.2	55.0	53.4	85.4	97.2	59.2	89.2	45.0	49.8	669.2	

Schoo

(*Klostertief*)

H = 3 m — h_r = 1.8 m

1876										26	45	89		
1877	84	61	71	27	36	61	81	104	43	97	64	48	777	29.0
1878	39	19	54	53	64	79	103	119	54	53	104	66	807	51.0
1879	18	57	38	63	34	137	101	93	63	94	55	28	781	27.4
1880	11	48	37	44	9	96	128	28	96	163	69	81	810	23.5
1881	20	20	62	6	36	43	114	122	33	94	52	64	666	24.0
1882	42	30	46	37	27	88	97	133	58	52	88	*17*	715	24.2
1883	38	22	17	14	12	29	151	76	46	111	93	65	674	20.1
1884	90	30	23	35	38	25	133	37	50	113	71	63	708	29.3
1885	52	53	9	40	96	38	24	72	102	131	32	20	669	30.3
1886	68	16	40	40	46	42	81	75	45	42	61	85	641	34.0
1887	1	5	30	11	60	5	47	67	60	142	33	46	507	19.5
1888	*31*	18	*45*	52	25	97	149	95	53	89	57	42	*753*	43.3
1889	26	27	40	40	71	38	118	102	120	100	40	35	757	27.6
1890	57	7	44	81	58	106	101	134	12	163	65	1	829	28.8
Summe	577	413	556	543	612	884	1428	1257	835	1470	929	750	10094	
Jahre	14	14	14	14	14	14	14	14	14	15	15	15	14	
Mittel	41.2	29.5	39.7	38.8	43.7	63.1	102.0	89.8	59.6	98.0	61.9	50.0	717.3	
Maxim.	90	61	71	81	96	137	151	134	120	163	104	89	829	
Minim.	1	5	9	6	9	5	24	28	12	26	32	1	507	
1876-80										86.6	67.4	62.4		
1881-85	48.4	31.0	31.4	26.4	41.8	44.6	103.8	88.0	57.8	100.2	67.2	45.8	686.4	
1886-90	36.6	14.6	39.8	44.8	52.0	57.6	99.2	94.6	58.0	107.2	51.2	41.8	697.4	

Nessmersiel

(*Nordsee*)

H = 1 m — h_r = 1 m

1890		4	41	51	47	61	96	114	15	128	64	3		28.3

Norderney

(*Nordsee*)

H = 2 m — h_r = 1.5 m

1881	37	27	76	14	48	63	104	140	55	84	40	62	750	22.4
1882	47	40	34	49	40	111	84	162	49	51	97	60	824	54.7
1883	35	14	32	3	28	13	118	63	103	131	96	84	720	24.8
1884	80	30	28	17	64	24	67	51	55	89	76	57	638	22.6
1885	55	57	13	35	107	35	15	75	122	158	38	26	736	35.2
1886	100	20	64	48	56	51	65	70	49	57	63	98	741	30.8
1887	3	7	24	12	67	1	47	49	64	93	30	59	456	29.6
1888	35	51	101	28	14	52	111	75	21	58	48	34	628	24
1889	20	58	55	32	79	*1*	108	91	101	80	34	27	*686*	30
1890	44	5	38	39	38	68	97	132	13	120	50	1	645	21

Niederschlagshöhe

Ems

	Jan.	Febr.	März	April	Mai	Juni	Juli	Aug.	Sept.	Okt.	Nov.	Dec.	Jahr	Tages-Max.
Summe	456	309	465	277	541	419	816	908	632	921	572	508	6824	
Jahre	10	10	10	10	10	10	10	10	10	10	10	10	10	
Mittel	45.6	30.9	46.5	27.7	54.1	41.9	81.6	90.8	63.2	92.1	57.2	50.8	682.4	
Maxim.	100	58	101	49	107	111	118	162	122	158	97	98	824	
Minim.	3	5	13	3	14	1	15	49	13	51	30	1	456	
1881-85	50.8	33.6	36.6	23.6	57.4	49.2	77.6	98.2	76.8	102.6	69.4	57.8	733.6	
1886-90	40.4	28.2	56.4	31.8	50.8	34.6	85.6	83.4	49.6	81.6	45.0	43.8	631.2	

Borkum

H = 2 m (*Nordsee*) h_r = 1.8 bis 2.0 m

1876	22	96	112	39	10	39	20	61	172	42	84	89	786	31.5
1877	94	85	54	46	30	36	57	155	73	103	67	89	889	22.1
1878	46	25	74	58	75	69	52	156	58	78	157	93	941	31.2
1879	19	69	37	74	34	78	81	80	41	75	73	48	709	21.9
1880	16	40	35	46	6	59	108	30	85	170	78	95	768	32.2
1881	54	40	61	29	46	48	97	131	46	66	38	62	718	25.4
1882	37	41	43	59	28	128	81	131	79	71	124	49	871	25.7
1883	52	41	60	9	36	11	130	53	63	119	91	65	730	18.4
1884	70	31	20	24	41	25	68	38	71	88	71	43	590	24.5
1885	43	55	11	33	97	20	3	68	100	132	44	22	628	26.5
1886	99	7	33	36	50	47	83	35?	30	50	74	124	668	27.0
1887	8	8	26	12	55	3	39	41	43	76	33	51	395	12.4
1888	20	12	44	20	8	39	105	43	28	57	43	41	460	23.2
1889	29	45	25	16	71	22	101	133	126	76	60	31	735	28.6
1890	45	3	34	45	41	89	85	107	28	132	61	2	672	24.0
Summe	654	598	669	546	628	713	1110	1262	1043	1335	1098	904	10560	
Jahre	15	15	15	15	15	15	15	15	15	15	15	15	15	
Mittel	43.6	39.9	44.6	36.4	41.9	47.5	74.0	84.1	69.5	89.0	73.2	60.3	704.0	
Maxim.	99	96	112	74	97	128	130	156	172	170	157	124	941	
Minim.	8	3	11	9	6	3	3	30	28	42	33	2	395	
1876-80	39.4	63.0	62.4	52.6	31.0	56.2	63.6	96.4	85.8	93.6	91.8	82.8	818.6	
1881-85	51.2	41.6	39.0	30.8	49.6	46.4	75.8	84.2	71.8	95.2	73.6	48.2	707.4	
1886-90	40.2	15.0	32.4	25.8	45.0	40.0	82.6	71.8	51.0	78.2	54.2	49.8	586.0	

Rietberg

H = 78 m (*Ems*) h_r = 1 m

1890									8		132			

Rheda

H = 73 m (*Ems*) h_r = 1 m

1890									11	77	128	3		

Lämershagen

H = 195 m (*Dalkebach*) h_r = 1 m

1890									8	85	150	5		

Niederschlagshöhe

Ems

	Jan.	Febr.	März	April	Mai	Juni	Juli	Aug.	Sept.	Okt.	Nov.	Dec.	Jahr	Tages-Max.
Bielefelder Pumpstation (*Dalkebach*)														
H = 126 m													h_r = 1 m	
1890						111	127	111	13	96	148	3		42.3
Gütersloh (*Dalkebach*)														
H = 77 m													h_r = 2.4 m, seit 1887 = 1.1 m	
1836									111	35	90	51		
1837	96	73	34	71	55	55	105	48	42	83	109	91	862	
1838	19	29	72	84	25	86	109	142	33	65	60	31	755	
1839	102	62	61	36	34	76	39	57	35	18	56	122	698	
1840	120	18	31	4	103	67	86	61	78	97	66	13	744	
1841	124	41	23	30	53	99	102	105	97	121	92	89	976	
1842	22	20	101	3	30	56	68	20	64	38	37	46	505	
1843	84	92	20	54	84	88	99	87	46	168	67	34	923	
1844	55	131	103	21	28	52	111	131	75	60	94	11	872	
1845	25	54	68	31	67	57	66	122	28	62	34	113	727	
1846	115	53	63	110	21	28	55	20	10	39	32	66	612	
1847	17	50	16	72	27	64	26	29	91	43	33	29	497	
1848	12	97	42	71	15	95	44	140	50	53	74	21	714	25.2
1849	79	50	35	46	55	20	91	48	42	80	35	83	664	18.0
1850	53	103	26	70	59	23	24	93	79	56	75	78	739	25.0
1851	32	25	103	53	84	89	118	70	67	34	72	17	764	49.2
1852	67	133	33	18	61	68	96	45	77	102	63	62	825	90.0
1853	88	29	29	84	58	90	92	46	66	63	9	20	674	26.8
1854	46	60	28	26	83	146	40	77	30	87	63	171	857	32.9
1855	35	28	49	45	70	81	189	50	16	88	26	32	709	22.7
1856	45	53	9	56	105	53	57	107	65	20	95	43	708	35.1
1857	40	3	47	60	51	31	87	56	32	14	29	36	486	29.7
1858	53	5	24	19	42	23	145	49	36	35	29	54	514	34.3
1859	49	52	100	79	14	84	51	92	66	59	75	58	779	32.7
1860	59	61	88	27	89	92	42	117	86	64	35	53	813	34.8
1861	48	19	107	23	60	164	70	61	85	3	92	22	754	36.6
1862	84	37	43	32	45	128	80	64	34	80	41	98	766	23.0
1863	72	25	46	37	12	136	22	50	60	21	61	101	643	34.7
1864	33	40	55	41	49	119	57	77	62	28	44	1	606	36.4
1865	70	44	49	8	38	52	61	85	13	51	36	14	521	19.9
1866	40	68	25	89	69	32	89	89	69	10	123	121	824	29.1
1867	85	76	36	147	97	28	164	33	47	82	36	99	930	39.9
1868	76	61	58	61	36	63	34	73	27	82	60	108	739	25.7
1869	39	87	36	12	96	27	16	115	54	62	127	72	743	24.2
1870	45	8	41	21	42	93	53	165	52	104	28	93	745	29.7
1871	23	41	25	90	28	161	91	41	73	65	34	49	721	25.4
1872	32	45	33	38	87	44	160	65	44	104	92	70	814	65.6
1873	53	29	22	40	84	80	85	74	52	63	33	22	637	32.1
1874	36	14	85	6	57	46	30	53	68	48	57	64	564	24.2
1875	80	32	37	43	60	139	60	73	37	54	111	66	792	34.7
1876	15	100	131	43	28	69	109	81	119	38	76	78	887	43.8
1877	97	112	72	32	50	46	114	80	68	68	59	66	864	24.6
1878	88	35	81	29	116	69	65	115	35	25	67	53	778	43.1
1879	72	59	29	41	92	121	136	53	53	55	64	45	820	58.1
1880	23	64	45	26	23	208	85	50	62	113	73	187	959	86.5
1881	47	79	131	21	32	40	56	173	53	65	34	67	798	29.9
1882	34	38	59	39	45	195	94	94	63	41	109	90	901	59.7

Niederschlagshöhe

Ems

	Jan.	Febr.	März	April	Mai	Juni	Juli	Aug.	Sept.	Okt.	Nov.	Dec.	Jahr	Tages-Max.
1883	35	37	30	7	39	41	106	43	71	38	91	86	624	26.8
1884	79	20	26	31	46	58	82	52	32	63	57	107	653	20.2
1885	30	39	33	20	61	48	38	61	56	90	59	22	557	19.6
1886	57	22	44	18	28	54	71	49						
1887		10	48	26	72	30	83	29	72	67	33	66		27.3
1888	35	64	118	50	20	28	134	58	30	89	55	32	713	27.5
1889	18	72	48	43	125	27	140	84	67	39	35	51	749	45.5
1890	101	8	40	48	75	65	117	101	12	82	136	4	789	45.1
Summe	2984	2707	2838	2332	3025	4034	4444	4053	2992	3314	3373	3378	38308	
Jahre	53	54	54	54	54	54	54	54	54	54	54	54	52	
Mittel	56.3	50.1	52.6	43.2	56.0	74.7	82.3	75.1	55.4	61.4	62.5	62.6	732.2	
Maxim.	124	133	131	147	125	208	189	173	119	168	136	187	976	
Minim.	12	3	9	3	12	20	16	20	10	3	9	1	486	
1841-45	62.0	67.6	63.0	27.8	52.4	70.4	89.2	93.0	62.0	89.8	64.8	58.6	800.6	
1846-50	55.2	70.6	36.4	73.8	35.4	46.0	48.0	66.0	54.4	54.2	49.8	55.4	645.2	
1851-55	53.6	55.0	48.4	45.2	71.2	94.8	107.0	57.6	51.2	74.8	46.6	60.4	765.8	
1856-60	49.2	34.8	53.6	48.2	60.2	56.6	76.4	84.2	57.0	38.4	52.6	48.8	660.0	
1861-65	61.4	33.0	60.0	28.2	40.8	119.8	58.0	67.4	50.8	36.6	54.8	47.2	658.0	
1866-70	57.0	60.0	39.2	66.0	68.0	48.6	71.2	95.0	49.8	68.0	74.8	98.6	796.2	
1871-75	44.8	32.2	40.4	43.4	63.2	94.0	85.2	61.2	54.8	66.8	65.4	54.2	705.6	
1876-80	59.0	74.0	71.6	34.2	61.8	102.6	101.8	75.8	67.4	59.8	67.8	85.8	861.6	
1881-85	45.0	42.6	55.8	23.6	44.6	76.4	75.2	84.6	55.0	59.4	70.0	74.4	706.6	
1886-90		35.2	59.6	37.0	64.0	40.8	109.0	64.2						

Verl

H = 90 m (*Wapelbach*) h_r = 1 m

1890									12	82	126	10		

Heerde

H = 66 m (*Poggenbach*) h_r = 1 m

1890									12	70	115	2		

Brackwede

H = 145* m (*Lutterbach*) h_r = 1 m

1890											148	3		

Brockhagen

H = 80 m (*Aabrocksbach*) h_r = 1 m

1890										89	135	4		

Oesterweg

H = 83 m (*Hesselbach*) h_r = 1.2 m

1890										93	124	3		

Münster i. W.

H = 55 m (*Münstersche Aa*) h_r = 1.9 m, seit 1883 = 1 m

1819	36	65	41	38	28	84	48	58	40	64	77	77	656	
1820	45	10	120	14	69	78	100	122	41	35	56	132	822	
1821	51	19	73	126	100	46	89	59	84	46	127	89	909	
1822	61	32	97	34	20	38	115	62	24	27	20	9	539	
1823	55	102	51	62	54	68	82	79	43	58	28	68	750	

Niederschlagshöhe

Ems

	Jan.	Febr.	März	April	Mai	Juni	Juli	Aug.	Sept.	Okt.	Nov.	Dec.	Jahr	Tages-Max.
1824	41	43	40	42	65	5	62	115	117	56	144	175	905	
1825	43	22	11	17	27	17	38	38	29	40	74	56	412	
1826	4	20	27	42	26	20	42	29	23	40	44	23	340	
1827	86	25	78	24	52	14	62	74	50	44	60	100	669	
1828	56	11	47	45	89	44	103	102	20	47	54	89	707	
1829	19	45	17	68	30	95	202	140	86	88	109	14	913	
1830	16	35	33	139	72	126	119	188	88	84	27	29	956	
1831	30	56	118	53	47	108	50	62	88	74	0	96	782	
1832	16	6	51	17	65	122	89	102	37	35	44			
1852								41	51	122	52	68		
1853	84	47	36	98	34	115	68	85	87	63	3	26	746	31.8
1854	52	65	10	36	125	101	36	67	41	92	56	144	825	34.0
1855	20	28	45	36	84	112	113	43	11	107	38	33	670	26.7
1856	47	67	9	60	133	77	46	137	59	32	108	52	827	54.8
1857	50	2	48	47	51	39	79	29	39	24	20	26	454	31.7
1858	34	4	4	20	26	15	49?	56	30	28	24	50	340?	24.9
1859	30	54	104	90	23	74	127	41	89	63	60	55	810	77.9
1860	57	62	96	42	62	105	52	117	75	52	34	49	803	34.4
1861	52	25	113	22	72	131	118	65	101	2	101	34	836	28.6
1862	50	31	34	34	78	75	89	44	21	99	32	102	689	30.1
1863	79	24	37	44	9	67	28	35	82	16	62	72	555	35.3
1864	36	33	58	29	26	89	56	103	28	23	41	0	522	28.0?
1865	82	31	34	7	51	35	81	94	6	63	37	15	536	28.6
1866	56	72	36	37	50	42	82	70	85	18	99	114	761	22.6
1867	82	75	39	84	34	24	141	14	24	44	23	96	680	23.6
1868	96	41	59	56	39	19	27	116	34	96	69	113	765	22.5
1869	41	119	36	12	86	23	7	109	54	81	140	89	797	26.7
1870	63	6	47	30	43	92	85	133	69	118	39	90	815	30.9
1871	24	38	26	104	42	150	81	52	52	73	25	28	695	44.2
1872	34	38	30	24	92	45	81	60	45	101	90	82	722	29.7
1873	75	23	28	29	48	54	77	104	101	74	28	23	664	50.6
1874	42	13	66	6	40	38	48	57	54	46	65	69	544	27.6
1875	73	21	21	27	31	56	85	74	54	27	112	54	635	23.5
1876	9	77	100	26	20	34	63	69	120	10	75	63	666	29.8
1877	104	86	54	38	62				57	83	70	62		
1878	77	13	54	23	83	98	67	87	39	43	84	40	708	38.4
1879	19	47	22	27	39	115	79	91	78	71	56	21	665	47.5
1880	34	59	39	22	21	135	120	41	61	104	108	135	879	26.2
1881	47	62	110	17	16	35	76	132	54	53	59	73	734	28.1
1882	32	41	61	33	25			114	67	48	164	79		33.3
1883	60	46	28	4	17	53	158	75	90	74	94	94	793	32.1
1884	114	31	26	18	75	58	97	54	35	82	54	137	781	28.3
1885	52	58	33	26	93	99	23	67	74	114	40	31	710	40.6
1886	86	23	32	23	54	107	64	113	23	67	41	94	727	27.8
1887	7	10	58	17	54	15	72	32	73	85	39	78	540	36.4
1888	31	59	97	54	20	48	126	62	21	90	62	23	693	30.8
1889	23	61	49	26	61	40	134	109	51	34	27	45	660	27.4
1890	110	3	39	73	112	54	160	103	7	63	120	9	853	40.8
Summe	2623	2086	2622	2122	2775	3334	4096	4125	2912	3223	3315	3425	34460	
Jahre	52	52	52	52	52	50	50	52	53	53	53	52	49	
Mittel	50.4	40.1	50.4	40.8	53.4	66.7	81.9	79.3	54.9	60.8	62.5	65.9	707.1	
Maxim.	114	119	120	139	133	150	202	188	120	122	164	175	956	
Minim.	4	2	4	4	9	5	7	14	6	2	0	0	340?	

Niederschlagshöhe

Ems

	Jan.	Febr.	März	April	Mai	Juni	Juli	Aug.	Sept.	Okt.	Nov.	Dec.	Jahr	Tages-Max.
1821-25	50.2	43.6	54.4	56.2	53.2	34.8	77.2	70.6	59.4	45.4	78.6	79.4	703.0	
1826-30	36.2	27.2	40.4	63.6	53.8	59.8	105.6	106.6	53.4	60.6	58.8	51.0	717.0	
1856-60	43.6	37.8	52.2	51.8	59.0	62.0	70.6	76.0	58.4	39.8	49.2	46.4	646.8	
1861-65	59.8	28.8	55.2	27.2	47.2	79.4	74.4	68.2	47.6	40.6	54.6	44.6	627.6	
1866-70	67.6	62.6	43.4	43.8	50.4	40.0	68.4	88.4	53.2	71.4	74.0	100.4	763.6	
1871-75	49.6	26.6	34.2	38.0	50.6	68.6	74.4	69.4	61.2	64.2	64.0	51.2	652.0	
1876-80	48.6	56.4	53.8	27.2	45.0				71.0	62.2	78.6	64.2		
1881-85	61.0	47.6	51.6	19.6	45.2			88.4	64.0	74.2	82.2	82.8		
1886-90	51.4	31.2	55.0	38.6	60.2	52.8	111.2	83.8	35.0	67.8	57.8	49.8	694.6	

Lingen

(*Ems*)

H = 25 m — h_r = 1.5 m, seit 1885 = 1 m

1855	23	31	44	33	70	95	122	59	11	85	26	38	637	
1856	54	37	6	29	111	37	76	123	50	17	100	46	686	
1857	64	4	58	42	22	26	106	28	32	35	35	22	474	
1858	42	8	36	15	67	102	104	*105*	43	53	20	42	637	
1859	45	35	105	62	28	67	68	51	89	32	67	53	702	
1860	57	43	82	49	96	56	42	136	56	58	37	47	759	
1861	36	20	94	41	56	*111*	*123*	*65*	*117*	7	74	27	*771*	
1862	58	28	43	36	58	120	94	75	27	97	29	84	749	
1863	74	36	36	39	17	131	57	42	*108*	32	51	78	701	
1864	32	29	67	22	25	78	48	*102*	39	26	49	2	519	
1865	77	34	37	17	*38*	29	84	*113*	8	74	24	29	*564*	
1866	64	85	29	32	54	28	*119*	97	113	19	107	139	886	
1867	71	57	36	101	24	*71*	178	26	83	75	40	67	829	
1868	70	50	59	45	50	21	14	86	22	76	*74*	*148*	*715*	
1869	33	*71*	66	12	122	30	9	77	57	61	85	88	711	
1870	39	11	42	25	27	52	50	104	51	83	56	76	616	
1871	20	28	10	72	39	124	65	31	*80*	43	18	33	563	
1872	22	43	35	60	70	47	102	*72*	*106*	*64*	81	106	*808*	
1873	39	24	25	41	*76*	83	*106*	51	71	80	33	17	*646*	
1874	42	16	76	22	32	35	25	36	86	45	64	55	534	
1875	49	42	31	22	38	77	54	91	84	60	127	60	735	
1876	14	86	102	31	30	54	33	74	126	43	55	72	720	
1877	85	115	55	21	42	23	127	108	71	91	56	61	855	
1878	99	43	100	29	107	64	93	85	60	40	*105*	49	874	
1879	27	54	41	49	69	111	139	81	54	59	68	24	776	
1880	40	35	54	26	9	109	136	41	94	146	110	140	940	
1881	48	60	100	19	29	36	59	122	50	80	50	54	707	
1882	53	45	80	61	41	122	99	116	60	38	101	57	873	
1883	39	33	13	3	35	45	94	67	69	65	76	71	610	
1884	108	32	34	27	50	54	122	62	67	63	46	94	759	
1885	44	59	34	30	69	25	42	46	49	123	52	24	597	36.7
1886	88	20	43	40	118	95	30	39	63	55	61	73	725	54.5
1887	7	6	39	16	78	8	63	50	56	76	30	41	470	19.0
1888	27	25	85	37	32	34	157	76	19	70	56	38	656	24.3
1889	18	52	41	19	92	23	83	100	62	46	47	50	633	18.1
1890	81	5	43	56	67	73	141	70	9	86	102	9	742	34.0
Summe	1789	1402	1881	1281	1988	2296	3064	2707	2242	2203	2212	2114	25179	
Jahre	36	36	36	36	36	36	36	36	36	36	36	36	36	
Mittel	49.7	38.9	52.3	35.6	55.2	63.8	85.1	75.2	62.3	61.2	61.4	58.7	699.4	
Maxim.	108	115	105	101	122	131	178	136	126	146	127	*148*	940	
Minim.	7	4	6	3	9	8	9	26	8	7	18	2	470	

Niederschlagshöhe

Ems

	Jan.	Febr.	März	April	Mai	Juni	Juli	Aug.	Sept.	Okt.	Nov.	Dec.	Jahr	Tages-Max.
1856-60	52.4	25.4	57.4	39.4	64.8	57.6	79.2	88.6	54.0	39.0	51.8	42.0	651.6	
1861-65	55.4	29.4	55.4	31.0	38.8	93.8	81.2	*79.4*	*59.8*	47.2	45.4	44.0	*660.8*	
1866-70	55.4	54.8	46.4	43.0	55.4	40.4	74.0	78.0	65.2	62.8	72.4	103.6	751.4	
1871-75	34.4	30.6	35.4	43.4	51.0	73.2	70.4	56.2	*85.4*	58.4	64.6	54.2	*657.2*	
1876-80	53.0	66.6	70.4	31.2	51.4	72.2	105.6	77.8	81.0	75.8	78.8	69.2	833.0	
1881-85	58.4	45.8	52.2	28.0	44.8	56.4	83.2	82.6	59.0	73.8	65.0	60.0	709.2	
1886-90	44.2	21.6	50.2	33.6	77.4	46.6	94.8	67.0	41.8	66.6	59.2	42.2	645.2	

Osnabrück

H = 65 m (*Haase*) h_r = 10 m, seit 1884 = 1 m

1871								81	69	64	30	37		
1872	33	33	43	52	96	52	83	41	56	94	92	64	739	22.1
1873	64	29	25	52	61	56	92	116	75	97	41	27	735	29.7
1874	53	16	70	23	47	47	24	68	65	48				
1875	57	24	42	30	44	54	85	92	78	56	115	42	719	25.9
1876	12	85	119	45	43	53	79	63	124	48	52	70	793	33.8
1877	88	127	57	23	45	20	76	71	91	77	79	66	820	50.6
1878	106	30	132	28	94	97	60	64	46	57	88	51	853	33.8
1879	65	75	21	41	29	97	92	85	45	70	49	37	706	23.0
1880	46	57	69	14	15	182	82	53	62	143	123	180	1026	37.2
1881	45	66	121	8	41	20	76	128	55	77	42	46	725	31.7
1882	40	25	57	31	31	119	69	99	47	23	92	54	687	31.6
1883	48	30	28	4	11	29	85	98	67	56	61	81	598	31.8
1884	72	24	24	46	83	63	65	22	41	59	34			*24.2*
1885	14	10	7	43	91	47	43	84	75	120	53			*35.4*
1886	78	11	57	43	53	132	71	106	24	52	52	83	762	30.8
1887	7	18	44	17	81	11	99	23	70	69	29	79	547	34.6
1888	28	45	96	33	27	44	151	58	16	77	60	34	669	23.9
1889	17	63	46	35	57	33	120	114	59	41	28	37	650	31.3
1890	85	3	35	58	64	70	98	86	16	81	90	5	691	33.7
Summe	958	771	1093	626	1013	1226	1550	1552	1181	1409	1210	993	11720	
Jahre	19	19	19	19	19	19	19	20	20	20	19	17	16	
Mittel	50.4	40.6	57.5	32.9	53.3	64.5	81.6	77.6	59.0	70.4	63.7	58.4	709.9	
Maxim.	106	127	132	58	96	182	151	128	124	143	123	180	1026	
Minim.	7	3	7	4	11	11	24	22	16	23	28	5	547	
1871-75								79.6	68.6	71.8				
1876-80	63.4	74.8	79.6	30.2	45.2	89.8	77.8	67.2	73.6	79.0	78.2	80.8	839.6	
1881-85	43.8	31.0	47.4	26.4	51.4	55.6	67.6	86.2	57.0	67.0	56.4			
1886-90	43.0	28.0	55.6	37.2	56.4	58.0	107.8	77.4	37.0	64.0	51.8	47.6	663.8	

Löningen

H = 27 m (*Haase*) h_r = 1.4 m, seit 1887 = 1 m

1856								109	51	19	85	47		
1857	55	4	50	39	59	32	135	16	32	24	24	22	492	57.2
1858	45	17	39	16	34	41	80	81	40	62	24	40	519	31.7
1859	35	37	95	66	39	55	59	42	95	23	49	59	654	28.1
1860	60	55	80	54	103	58	35	118	57	50	27	53	750	21.8
1861	39	20	106	32	62	109	134	74	94	6	79	27	782	30.0
1862	68	32	43	42	47	74	126	85	22	99	26	77	741	30.8
1863	70	33	40	31	12	138	58	50	94	36	43	100	705	30.6
1864	23	33	88	19	29	85	55	116	69	24	52	2	595	42.5
1865	70	41	37	12	53	27	85	88	8	43	26	19	509	26.1

Niederschlagshöhe

Ems

	Jan.	Febr.	März	April	Mai	Juni	Juli	Aug.	Sept.	Okt.	Nov.	Dec.	Jahr	Tages-Max.
1866	58	92	28	34	43	42	132	85	99	13	127	134	887	31.6
1867	75	67	39	91	36	80	166	34	62	64	46	72	832	22.7
1868	68	42	62	58	41	23	41	60	25	63	52	142	677	23.6
1869	30	87	42	12	132	34	8	94	55	65	122	61	742	39.5
1870	34	13	39	21	39	30	54	109	60	86	37	53	575	33.8
1871	17	41	17	82	24	102	81	65	65	36	21	39	590	34.3
1872	39	52	40	37	88	57	104	63	78	63	58	77	756	21.6
1873	35	23	16	40	55	63	144	75	43	67	35	24	620	56.0
1874	39	22	75	25	44	65	40	61	91	56	47	51	616	20.3
1875	66	26	36	26	60	68	52	92	73	72	121	51	743	28.5
1876	27	112	116	45	32	34	72	76	122	40	56	71	803	19.6
1877	93	152	74	16	47	41	106	107	47	88	59	59	889	23.2
1878	73	17	110	38	83	79	76	83	50	35	74	50	768	26.3
1879	34	51	29	73	32	93	96	61	39	99	61	25	693	29.7
1880	30	42	39	17	12	108	132	53	78	127	96	157	891	29.9
1881	33	46	104	14	26	33	77	100	39	*70	30	32	604	26.7
1882	24	29	51	33	25	175	100	139	61	44	93	57	831	52.7
1883	40	27	34	4	14	31	129	62	87	59	75	82	644	21.1
1884	92	24	34	28	59	72	104	85	46	71	41	84	740	29.9
1885	42	47	21	23	53	63	38	90	63	93	44	16	593	29.1
1886	66	24	45	37	64	75	27	54	32	43	57	66	590	26.1
1887	7	8	34	17	93	12	87	41	51	76	32	43	501	31.6
1888	24	28	81	41	29	86	163	54	17	67	61	36	687	24.5
1889	20	56	36	27	79	43	92	126	62	49	48	47	685	28.4
1890	60	6	41	64	50	60	100	72	7	77	84	5	626	23.1
Summe	1591	1406	1821	1214	1698	2188	2988	2720	2014	2009	2012	1980	23330	
Jahre	34	34	34	34	34	34	34	35	35	35	35	35	34	
Mittel	46.8	41.4	53.6	35.7	49.9	64.4	87.9	77.7	57.5	57.4	57.5	56.6	686.4	
Maxim.	93	152	116	91	132	175	166	139	122	127	127	157	891	
Minim.	7	4	16	4	12	12	8	16	7	6	21	2	492	
1856-60								73.2	55.0	35.6	41.8	44.2		
1861-65	54.0	31.8	62.8	27.2	40.6	86.6	91.6	82.6	57.4	41.6	45.2	45.0	666.4	
1866-70	53.0	60.2	42.0	43.2	58.2	41.8	80.2	76.4	60.2	58.2	76.8	92.4	742.6	
1871-75	39.2	32.8	36.8	42.0	54.2	71.0	84.2	71.2	70.0	58.8	56.4	48.4	665.0	
1876-80	51.4	74.8	73.6	37.8	41.2	71.0	96.4	76.0	67.2	77.8	69.2	72.4	808.8	
1881-85	46.2	34.6	48.8	20.4	35.4	74.8	89.6	95.2	59.2	67.4	56.6	54.2	682.4	
1886-90	35.4	24.4	47.4	37.2	63.0	55.2	93.8	69.4	33.8	62.4	56.4	39.4	617.8	

Schöningsdorf

H = 22 m (*Mersbach*) h_r = 1 m

1890			29	68	66	71	135	106	1	91	109	4		45.1

Hebelermeer

H = 22 m (*Mersbach*) h_r = 1 m

1885												13		
1886	55	16	21	16	62	63	42	42	26	48	73	49	513	18.2
1887	5	5	24	18	63	3	43	65	24	84	14	29	377?	22.9
1888	11	9	38	15	31	29	96	77	17	20	32	19	394	22.7
1889	15	27	36	14	113	19	95	123	61	43	44	26	616	63.7
1890	61	2												

Niederschlagshöhe

Ems

	Jan.	Febr.	März	April	Mai	Juni	Juli	Aug.	Sept.	Okt.	Nov.	Dec.	Jahr	Tages-Max.
Aschendorf (*Ems*)														
H = 4 m														h_r = 1 m
1884				32	54	63	96	58	46	73	43	77		
1885	39	56	24	20	88	73	86	57	93	122	40	19	717	45.2
1886	70	25	31	30	89	98	73	67	28	46	45	78	680	38.6
1887	4	4	21	18	77	1	43	75	45	97	19	38	442	28.3
1888	33	22	48	35	27	51	128	81	16	42	42	24	549	27.8
1889	15	44	37	12	61	63	81	86	65	35	32	32	563	34.6
1890	43	2												
Ramsloh im Saterlande (*Leda*)														
H = 10* m														h_r = 1 m
1885						52	38	63	80	133	33	15		*26.2*
1886	45	26	32	26	57	63	43	82	25	32	48	69	548	21.0
1887	2	2	23	16	74	4	28	91	49	84	20	46	439	20.0
1888	21	19	38	25	30	38	87	122	20	40	53	20	513	45.3
1889	12	34	42	17	90	93	129	94	79	48	17	29	684	48.8
1890	24	2	28	50	45	52	137	106	6	76	68	4	598	50.2
1886-90	20.8	16.6	32.6	26.8	59.2	50.0	84.8	99.0	35.8	56.0	41.2	33.6	556.4	
Aurich (*Ems-Jadekanal*)														
H = 5 m														h_r = 1 m
1887					77	7	37	85	50	108	30	58		
1888	30	38	86	53	22	95	160	97	38	72	50	37	778	40.5
1889	15	69	43	30	70	37	92	126	151	79	42	32	786	46.0
1890	55	5	43	28	60	65	93	137	15	125	68	2	696	25.9
Emden (*Dollart*)														
H = 3 m														h_r = 1.5 bis 0.9 m
1850						42	104	130	42	75	76	36		
1851	41	23	110	84	43	56	80	56	24	50	152	25	744	
1852	77	94	23	20	72	120	17	103	121	152	96	67	962	
1853	71	63	6	22	24	113	107	64	57	56	4	85	672	
1854	32	43	7	20	49	53	75	81	62	83	74	75	654	
1855	25	38	26	18	57	105	90	93	15	134	36	50	687	48.5
1856	70	40	10	31	107	31	66	91	86	13	97	62	704	28.2
1857	64	6	43	46	29	50	138	32	54	18	15	28	523	34.4
1858	37	13	48	19	45	36	94	62	34	50	28	33	499	25.0
1859	32	38	86	62	36	14	39	83	137	23	77	57	684	43.1
1860	86	70	88	53	72	68	43	126	77	124	40	49	896	21.2
1861	28	22	68	16	75	148	95	76	94	5	113	30	770	32.0
1862	53	31	83	44	45	93	79	63	31	77	53	75	727	25.8
1863	76	35	30	33	28	116	43	96	87	27	29	97	697	26.1
1864	21	38	78	19	37	70	43	112	67	37	60	5	587	39.3
1865	70	63	28	3	35	56	79	110	13	89	40	23	609	29.6
1866	62	123	42	42	36	51	102	102	106	22	123	121	932	24.8
1867	116	60	35	82	57	26	151	37	96	111	45	56	872	30.1
1868	86	56	78	56	46	35	20	149	26	58	60	147	817	32.5
1869	36	53	45	24	109	27	26	86	64	143	135	69	817	24.1
1870	42	10	35	15	46	44	67	151	74	128	105	58	775	35.7

Niederschlagshöhe

Ems

	Jan.	Febr.	März	April	Mai	Juni	Juli	Aug.	Sept.	Okt.	Nov.	Dec.	Jahr	Tages-Max.
1871	13	44	19	85	30	84	73	45	97	35	57	58	640	28.4
1872	47	33	38	41	48	74	98	73	78	43	61	106	740	24.8
1873	37	33	19	24	47	77	51	84	118	93	30	25	638	46.6
1874	43	18	64	5	42	68	33	74	82	51	79	81	640	36.7
1875	78	28	32	19	43	46	33	79	59	50	135	30	632	23.5
1876	19	115	98	51	19	38	25	106	157	44	59	87	818	36.1
1877	91	95	76	37	27	95	125	108	55	99	59	87	954	31.6
1878	55	25	69	58	71	72	109	174	55	52	120	67	927	50.6
1879	22	77	48	68	46	117	80	97	44	65	61	34	759	23.7
1880	25	40	45	47	11	115	97	120	90	130	101	104	925	60.0
1881	44	38	82	15	48	55	81	95	43	86	33	71	691	27.2
1882	33	52	41	49	27	131	88	150	69	59	115	38	852	35.8
1883	40	21	50	9	32	11	117	68	68	97	86	85	684	19.8
1884	95	31	24	38	55	30	96	78	61	130	88	85	811	33.1
1885	50	66	18	37	112	39	37	106	90	134	43	28	760	33.1
1886	101	22	47	31	62	51	79	70	48	49	60	114	734	30.9
1887	5	7	20	17	69	3	31	98	50	111	32	57	500	19.2
1888	54	32	104	44	21	82	157	118	46	84	49	44	835	44.1
1889	28	65	44	27	78	47	102	121	118	73	49	40	792	21.8
1890	65	5	54	61	50	61	134	101	16	112	80	4	743	43.6
Summe Jahre	2070 40	1766 40	1961 40	1472 40	1986 40	2650 41	3204 41	3868 41	2811 41	3072 41	2855 41	2493 41	29703 40	
Mittel	51.8	44.2	49.0	36.8	49.6	64.6	78.1	94.3	68.6	74.9	69.6	60.8	742.3	
Maxim.	116	123	110	85	112	148	157	174	157	152	152	147	962	
Minim.	5	5	6	3	11	3	17	32	13	5	4	4	499	
1851-55	49.2	52.2	34.4	32.8	49.0	89.4	73.8	79.4	55.8	95.0	72.4	60.4	743.8	
1856-60	57.8	33.4	55.0	42.2	57.8	39.8	76.0	78.8	77.6	45.6	51.4	45.8	661.2	
1861-65	49.6	37.8	57.4	23.0	44.0	96.6	67.8	91.4	58.4	47.0	59.0	46.0	678.0	
1866-70	68.4	60.4	47.0	43.8	58.8	36.6	73.2	105.0	73.2	92.4	93.6	90.2	842.6	
1871-75	43.6	31.2	34.4	34.8	42.0	69.8	57.6	71.0	86.8	54.4	72.4	60.0	658.0	
1876-80	42.4	70.4	67.2	52.2	34.8	87.4	87.2	121.0	80.2	78.0	80.0	75.8	876.6	
1881-85	52.4	41.6	43.0	29.6	54.8	53.2	83.8	99.4	66.2	101.2	73.0	61.4	759.6	
1886-90	50.6	26.2	53.8	36.0	56.0	48.8	100.6	101.6	55.6	85.8	54.0	51.8	720.8	

Nesserland

H = 2 m (*Dollart*) h_r = 1.5 m

1882	42	43	46	54	32	118	78	162	72	50	81	25	803	40.5
1883	41	18	28	8	29	15	124	62	49	89	78	77	618	19.8
1884	74	27	19	44	41	33	97	77	53		76	61		*27.7*
1885	57	63	14	32	111	28	30	100	76	111	28	19	669	32.5
1886	*59*	6	36	31	45	41	60	65	56	39	59	*71*	*568*	21.2
1887	6	5	23	10	67	4	35	101	41	98	29	56	475	19.6
1888	34	31	75	53	25	75	131	139	43	62	46	43	757	45
1889	39	51	28	28	105	72	103	86	110	60	37	40	759	49
1890	48	4	40	62	49	59	105	100	14	103	65	4	653	41
1886-90	37.2	19.4	40.4	36.8	58.2	50.2	86.8	98.2	52.8	72.4	47.2	42.8	642.4	

Ellewiek

H = 30 ? m (*Ijssel*) h_r = 1 m

1888	22	34	92	29	32	30	167	96	19	79	61	35	696	28.0
1889	21	46	41	27	100	26	93	144	82	46	42	49	717	62.5
1890	99	2	36	73	99	84	134	136	11	103	110	9	896	42.3

Niederschlagshöhe

Rhein

	Jan.	Febr.	März	April	Mai	Juni	Juli	Aug.	Sept.	Okt.	Nov.	Dec.	Jahr	Tages-Max.
Platta Medels (*Vorder Rhein, Mittel Rhein*)														
H = 1379 m														h_r = 1.4 m
1863												72		
1864	19	55	64	98	147	162	101	36	205	187	76	6	1156	80.5
1865	13	47	71	4	108	271	170	169	2	232	189	35	1311	196.0
1866	26	50	96	144	142	92	72	238	235	1	33	81	1210	88.0
1867	173	53	55	172	186	108	110	92	136	160	38	162	1445	81.0
1868	28	7	147	50	44	233	68	109	292	589	83	76	1726	169.6
1869	13	18	207	76	347	210	90	232	79	139	74	121	1606	98.6
1870	21	20	26	24	9	64	98	135	97	114	147	37	792	75.3
1871	55	17	18	83	37	246	203	72	62	55	74	21	943	103.0
1872	33	39	83	178	582	125	113	170	36	621	64	300	2344	148.0
1873	17	21	37	40	71	57	232	181	177	433	73	53	1392	166.1
1874	13	8	12	137	36	165	131	125	55	138	220	95	1135	89.2
1876	31	71	148	205	185	135	75	110	64	49	44	63	1180	
1877	54	121	144	79	121	41	194	168	10	39	136	85	1192	65.3
1878	37	14	137	41	122	121	173	344	137	210	219	16	1571	87.0
1879	24	69	12	173	164	111	123	97	198	22	100	11	1104	83.4
1880	13	25	19	48	53	167	105	53	109	169	99	69	929	37.4
1881	26	36	31	74	33	72	28	363	246	110	47	69	1135	136.0
1882	2	9	98	83	90	128	102	150	405	257	45	145	1514	111.0
1883	52	24	60	49	106	115	148	65	143	100	39	90	991	44.2
1884	34	8	14	75	64	125	110	52	141	20	14	32	689	53.0
1885	26	44	14	85	81	43	55	131	353	249	72	21	1174	103.3
1886	72	15	10	68	210	62	142	123	28	136	214	124	1204	84
1887	48	7	72	104	97	74	98	77	163	60	68	26	894	44
1888	29	197	158	131	22	102	264	179	157	131	73	24	1467	115
1889	26	67	25	115	114	86	87	120	37	441	7	25	1150	118
1890	38	3	48	121	110	138	173	478	70	57	51	21	1308	97
Summe	923	1045	1806	2457	3281	3253	3265	4069	3637	4719	2299	1880	32562	
Jahre	26	26	26	26	26	26	26	26	26	26	26	27	26	
Mittel	35.5	40.2	69.5	94.5	126.2	125.1	125.6	156.5	139.9	181.5	88.4	69.6	1252.5	
Maxim.	173	197	207	205	582	271	264	478	405	621	220	300	2344	
Minim.	2	3	10	4	9	41	28	36	2	1	7	6	689	
1866-70	52.2	29.6	106.2	93.2	145.6	141.4	87.6	161.2	167.8	200.6	75.0	95.4	1355.8	
1876-80	31.8	60.0	92.0	109.2	129.0	115.0	134.0	154.4	103.6	97.8	119.6	48.8	1195.2	
1881-85	28.0	24.2	43.4	73.2	74.8	96.6	88.6	152.2	257.6	147.2	43.4	71.4	1100.6	
1886-90	42.6	57.8	62.6	107.8	110.6	92.4	152.8	195.4	91.0	165.0	82.6	44.0	1204.6	
Ilanz (*Vorder Rhein*)														
H = 704 m														h_r = 1.5 m
1863												77		
1864	11	18	46	85	152	93	128	31	181		68	0		*60.4*
1865	41	50	44		43			109	0	157	122	5		
1866	12	82	90	138	53	86			180	10				
St. Bernhardin [Pass] (*Hinter Rhein*)														
H = 2070 m														h_r = 7.8 m
1863												35		
1864	2?	126	155	42	127	173	117	248	423	413	207	99	2132	*127*
1865		11	39	3	212	255	185	309	0	400	391	159		*214*

Niederschlagshöhe

Rhein

	Jan.	Febr.	März	April	Mai	Juni	Juli	Aug.	Sept.	Okt.	Nov.	Dec.	Jahr	Tages-Max.
1866		30	121	143	239	138	210	446	377	15	45	61		*189*
1867		58	169	274	321	188	283	179	322	185	164	95		*116*
1868		2	96	193	99	261	187	227	992	842	251	175		*254*
1869	18	47	187	73	811	320	167	302	319	224	84	257	2809	137
1870	29	92	78	16	57	104	183	106	174	115	292	41	1287	133
1871	91	0	7	180	60	305	277	149	178	15	100	0	1362	122
1872	306	49	107	243	640	151	229	192	71	684	208	235	3115	154
1873	88	15	108	11	19	34	190	83	177	327	331	17	1400	99
1874	26	25	41	194	62	170	212	293	230	179	170	244	1846	118
1875	96	13	0	72	50	291	108	91	30	217	91	36	1095?	84
1876	77	11	355	506	260	126	56	219	120	107	141	249	2227	86
1877	59	120	568	82	280	74	331	191	26	14	98	27	1870	127
1878	25	0	75	24	112	114		395	160	162	131	10		96
1879	13	42	35	348	190	169	95	108	148	26	120	0	1294	45
1880	80	88	8	119	63	181	120	171	196	534	138	40	1738	197
1881			71	121	133	140	91	281	297	255	224	125		125.0
1882	*5*	18	256	427	243	214	151	190	938	905	32	273	3652	180.0
1883			106	193	286	238	348	142	312	177	22			94.8
1884	73	116	32	356	253	171	108	126	123	203	19	124	1704	86.5
1885	150	281	197	504	531	80	124	176	542	627	256	44	3512	137.0
1886	365	75	74	213	357	115	249	105	75	517	685	434	3264	141
1887	87	21	99	267	322	45	192	244	329	178	656	79	2519	112
1888	16	330	495	417	94	210	356	229	359	471	168	185	3330	223
1889	86	17	170	348	209	153	174	174	91	801	39	94	2356	129
1890	150	45	376	339	314	263	326	505	237	107	136	114	2912	116
Summe	1842	1632	4025	5708	6344	4683	5069	5881	7246	8700	5199	3252	45424	
Jahre	21	25	27	27	27	27	26	27	27	27	27	27	20	
Mittel	87.7	65.3	149.1	211.4	235.0	173.4	195.0	217.8	268.4	322.2	192.6	120.4	2238.3	
Maxim.	365	330	568	506	811	320	356	505	992	905	685	434	3652	
Minim.	*2*	0	0	3	19	34	56	83	0	14	19	0	1095	
1866–70		45.8	130.2	139.8	305.4	202.2	206.0	252.0	436.8	276.2	167.2	125.8		
1871–75	121.4	20.4	52.6	140.0	166.2	190.2	203.2	161.6	137.2	284.4	180.0	106.4	1763.6	
1876–80	50.8	52.2	208.2	215.8	181.0	132.8		216.8	130.0	168.6	125.6	65.2		
1881–85			132.4	320.2	289.2	168.6	164.4	183.0	442.4	433.4	110.6			
1886–90	140.8	97.6	242.8	316.8	259.2	157.2	259.4	251.4	218.2	414.8	336.8	181.2	2876.2	

Splügen [Dorf]

(*Hinter Rhein*)

H = 1471 m h_r = 1.5 m

1863												39		
1864	6	54	117	53	80	175	116	131	302	198	83	12	1327	72.9
1865	42	27	49	1	153	188	189	208	2	261	241	45	1406	156.6
1866	38	48	159	190	151	115	122	209	206	4	61	70	1373	
1867	265	35	69	139	251	87	123	116	219	186	71	110	1671	151.1
1868	21	3	85	138	51	159	141	120	406	450	95	127	1796	85.5
1869	6	17	125	50	393	242	75	175	82	93	46	122	1426	153.8
1870	14	23	35	17	51	56	162	93	106	68	296	37	958	112.8
1871	109	10	28	103	35	284	259	143	70	17	111	16	1185	174.0
1872	41	32	96	342	573	116								
1873											136	24		
1874	23	19	15	178	39	230	277	257	98	97	205	271	1709	129.4
1875	105	36	13	57	173	387	208	158	68	206	63	15	1489	143.8
1876	21	51	196	496	202	130	87	124	112	36	39	141	1635	80.0
1877	57	92	201	123	289	136	380	138	32	50	259	49	1806	104.5
1878	36	1	162	74	249	157	106	344	211	316	285	22	1963	115.4

Niederschlagshöhe

Rhein

	Jan.	Febr.	März	April	Mai	Juni	Juli	Aug.	Sept.	Okt.	Nov.	Dec.	Jahr	Tages-Max.
1879	60	90	29	191	326	193	209	121	209	48	109	5	1590	114.0
1880	7	49	8	52	112	313	148	134	205	321	207	71	1627	143.0
1881	21	21	40	125	103	98	57	253	325	136	51	58	1288	106.5
1882	9	11	77	112	155	285	200	247	567	366	58	131	2218	104.8
1883	40	28	38	47	181	176	222	127	290	141	58	71	1419	83.7
1889	22	25	66	133	170	112	117	147	89	486	15	27	1409	90
1890	49	2	74	153	146	204	269	505	122	37	35	30	1626	118
Summe	992	674	1682	2774	3883	3843	3467	3750	3721	3517	2524	1493	30921	
Jahre	21	21	21	21	21	21	20	20	20	20	21	21	20	
Mittel	47.2	32.1	80.1	132.1	184.9	183.0	173.4	187.5	186.1	175.8	120.2	71.1	1573.5	
Maxim.	265	92	201	496	573	387	380	505	567	486	296	271	2218	
Minim.	6	1	8	1	35	56	57	93	2	4	15	5	958	
1866-70	68.8	25.2	94.6	106.8	179.4	131.8	124.6	142.6	203.8	160.2	113.8	93.2	1444.8	
1876-80	36.2	56.6	119.2	187.2	235.6	185.8	186.0	172.2	153.8	154.2	179.8	57.6	1724.2	

Thusis

H = 711 m (*Hinter Rhein*) h_r = 1.5 m

1863												55		
1864	5	24	72	60	95	94	86	74	251	52	58	6	877	63.0
1865	47	19	29	0	102	119	103	160	0	155	96	7	837	*95.5*
1866	27	28	97		49	58	92	112	159	6	63	51		
1867	111	41	41	76	145	96	67	50	110	159	23	107	1026	74.6
1868	13	3	97		3	100	101	96	200			74		
1869	0	14	82	40	129	132	52	127	60	37	38	60	771	64.0
1870	18	9		9										
1871								100	66	32	75	10		
1872	42	38	68	109	314	145	190	332	96	370	46	182	1932	112.0
1873	19	18	37	19	65	50	149	187	237	216	48	20	1065	128.8
1874	16	19	3	99	20	158	238	172	57	43	160	112	1097	95.0
1875	90	17	9	42	75	279	244	192	99	249	63	14	1373	104.5
Summe	388	230	535	454	997	1231	1322	1602	1335	1319	670	698	8978	
Jahre	11	11	10	9	10	10	10	11	11	10	10	12	8	
Mittel	35.3	20.9	53.5	50.4	99.7	123.1	132.2	145.6	121.4	131.9	67.0	58.2	1039.2	
Maxim.	111	41	97	109	314	279	244	332	251	370	160	182	1932	
Minim.	0	3	3	0	3	50	52	50	0	6	23	6	771	

Davos Platz

H = 1561 m (*Hinter Rhein, Albula, Landwasser*) h_r = 2 m, 1890 = 8* m

1866												112		
1867	123	54	34	120	91	66	46	70	81	119	34	143	981	47.0
1868	32	16	124	148	19	112	128	108	104	23	23	86	923	
1869	40	30	85	26	55	118	62	142	66	100	82	36	842	54.7
1870	25	18	48	33	26	57	83	139	47	114	72	54	716	35.8
1871	42	30	14	109	45	107	180	105	45	24	27			50.2
1873							136	150	130	63	112	51		
1874	58	22	22	45	51	106	111	70	22	14	250	34	805	
1876	119	152	134	126	58	116	50	98	65	18	48	68	1052	53.0
1877	58	157	94	87	90	143	215	102	18	36	79	92	1171	72.3
1878	102	15	172	69	106	123	159	171	163	70	97	34	1281	55.7

Niederschlagshöhe

Rhein

	Jan.	Febr.	März	April	Mai	Juni	Juli	Aug.	Sept.	Okt.	Nov.	Dec.	Jahr	Tages-Max.
1879	26	69	24	72	82	85	170	123	55	31	126	31	894	30.5
1880	19	34	42	51	64	176	138	170	127	150	72	123	1166	53.5
1881	15	51	65	55	74	40	116	133	134	59	22	27	791	39.1
1882	5	13	16	37	38	173	114	193	172	133	90	170	1154	61.0
1883	16	11	21	13	52	129	163	71	172	44	37	124	853	39.2
1884	55	23	5	22	36	79	152	97	34	28	11	36	578	46.5
1885	4	25	11	32	81	52	105	108	252	122	43	14	849	49.0
1886	26	27	17	39	36	137	133	116	42	50	52	87	762	46
1887	7	5	43	21	40	19	109	125	80	38	47	94	628	31
1888	50	113	65	42	9	51	80	144	160	75	77	2	868	38
1889	20	109	26	75	65	128	130	127	97	121	24	16	938	38
1890	36	1	48	34	69	158	161	222	43	75	79	12	938	47
Summe	878	975	1110	1256	1187	2175	2741	2784	2109	1507	1504	1446	18190	
Jahre	21	21	21	21	21	21	22	22	22	22	22	22	20	
Mittel	41.8	46.4	52.9	59.8	56.5	103.6	124.6	126.5	95.9	68.5	68.4	65.7	910.6	
Maxim.	123	157	172	148	106	176	215	222	252	150	250	170	1281	
Minim.	4	1	5	13	9	19	46	70	18	14	11	2	578	
1876–80	64.8	85.4	93.2	81.0	80.0	128.6	146.4	132.8	85.6	61.0	84.4	69.6	1112.8	
1881–85	19.0	24.6	23.6	31.8	56.2	94.6	130.0	120.4	152.8	77.2	40.6	74.2	845.0	
1886–90	27.8	51.0	39.8	42.2	43.8	98.6	122.6	146.8	84.4	71.8	55.8	42.2	826.8	

Wiesen

H = 1454 m (*Hinter Rhein, Albula, Landwasser*) h_r = 1.5 m

1882				36	43	167	67	126	197	160	48	88		
1883	19	25	25	23	56	127	132	68	211	73	49	114	922	56.0
1884	44	7	6	42	54	89	125	108	56	29	9	33	602	35.0
1885	7	33	22	50	100	44	78	55	271	130	40	13	843	58.2
1886	29	14	14	46	46	129	127	111	36	62				
1887	5	26?	28											

Julier [Pass]

H = 2243 m (*Hinter Rhein, Albula, Julia*) h_r = 1.5 m

1864						174	117							
1865						128	139	247	0	165		*125*		
1866						79	113	140	53	2				
1867						105	95	84	192					
1868					20	107	126	67	244	303				
1870								33	91					
1871							254	63	56					
1872							78							
1873							162	149						
1874						120								
1883	105	98	98	102	92	72	102	47	181	92	48	117	1154	43.5
1884	75	9	46	119	44	27	165	83	90	28	14	54	754	51.3
1885	39	49	38	69	42	26	108	85	120	130	22	44	772	32.0
1886	119	11	16	43	100	209	104	118	42	126	115	174	1177	45
1887	32	*18*	*132*	*128*										
1888								304	387	197	123	24		
1889	57	106	72	71	155	219	182	184	125	478	32	39	1720	80
1890	55	2	65	176	142	199	331	410	123	65	43	50	1661	94

Niederschlagshöhe

Rhein

Stalla

H = 1780 m (*Hinter Rhein, Albula, Julia*) h_r = 1.5 m

	Jan.	Febr.	März	April	Mai	Juni	Juli	Aug.	Sept.	Okt.	Nov.	Dec.	Jahr	Tages-Max.
1863												71		
1864	20	84	82	79	91	140	78	108	229	144	107	14	1176	55.0
1865	65	61	108	4	104	150	124	222	5	149	93	16	1101	110.1
1866	34	41	117	170	115	101	109	155	135	4	106	76	1163	42.5
1867	167	43	68	101	143									

Reichenau

H = 597 m (*Rhein*) h_r = 1.5 m

1863												73		
1864	23	22	35	110	131	123	112	43	239	30	66	7	941	54.6
1865	80	56	50	3	70	107	146	163	1	129	94	14	913	66.6
1866	48	84	113	109	57	49	106	143	168	1	157	150	1185	68.7
1867	111	99	69	152	105	66	52	64	115	170	29	98	1130	37.9
1868	35	2	206	104	63	95	114	77	137	160	19	105	1117	56.2
1869	19	36	72	46	109	170	49	140	57	67	134	72	971	57.6
1870	29	19	60	34	17	38	76	97	56	141	157	60	784	63.5
1871	68	41	37	160	59	153	185	95	63	61	41	19	982	99.1
1872	53	73	78	154	181	123	124	197	66	246	60	161	1516	99.9
1873	11	13	39	50	70	52	207	174	197	239	150	56	1258	108.1
1874	*20*	18	24	142	44	128	192	139	46	26	55	83	917	79.2
1875	197	38	23	74	68	142	135	105	96	146	111	32	1167	62.5
1876	40	178	152	159	170	94	58	53	41	47	71	50	1113	60.0
1877	58	166	143	129	102	107	250	172	22	36	135	120	1440	77.9
1878	86	8	200	70	144	131	118	205	152	148	137	23	1422	68.4
1879	61	114	33	89	145	138	156	130	120	52	147	7	1192	52.1
1880	18	70	71	75	71	184	107	88	105	177	80	123	1169	49.6
1881	7	35	46	57	32	64	41	120	197	94	15	24	732	65.8
1882	4	11	47	37	37	143	98	120	204	207	66	142	1116	61.0
1883	52	19	46	20	78	117	154	66	172	97	53	109	983	39.8
1884	47	21	16	22	57	90	122	69	55	39	10	62	610	39.3
1885	0	40	24	47	100	44	56	57	252	146	62	31	859	64.6
1886	33	25	15	41	144	111	144	90	37	65	86	93	884	*100*
1887	17	0	88	43	117	35	102	113	111	43	45	116	830	40
1888	51	151	164	135	26	134	162	151	184	156	94	4	1412	68
1889	33	144	43	94	85	100	134	144	89	278	21	12	1177	67
1890	47	0	43	72	80	243	254	555	103	133	76	13	1619	*135*
Summe	1248	1483	1937	2228	2362	2981	3454	3570	3085	3134	2171	1859	29439	
Jahre	27	27	27	27	27	27	27	27	27	27	27	28	27	
Mittel	46.2	54.9	71.7	82.5	87.5	110.4	127.9	132.2	114.3	116.1	80.4	66.4	1090.5	
Maxim.	197	178	206	160	181	243	254	555	252	278	157	161	1619	
Minim.	0	0	15	3	26	35	41	43	1	1	10	4	610	
1866-70	48.4	48.0	104.0	89.0	70.2	83.6	79.4	104.2	106.6	107.8	99.2	97.0	1037.4	
1871-75	69.8	36.6	40.2	116.0	84.4	119.6	168.6	142.0	93.6	143.6	83.4	70.2	1168.0	
1876-80	52.6	107.2	119.8	104.4	126.4	130.8	137.8	129.6	88.0	92.0	114.0	64.6	1267.2	
1881-85	22.0	25.2	35.8	36.6	60.8	91.6	94.2	86.4	176.0	116.6	41.2	73.6	860.0	
1886-90	36.2	64.0	70.6	77.0	90.4	124.6	159.2	210.6	104.8	135.0	64.4	47.6	1184.4	

Niederschlagshöhe

Rhein

	Jan.	Febr.	März	April	Mai	Juni	Juli	Aug.	Sept.	Okt.	Nov.	Dec.	Jahr	Tages-Max.
Arosa														
H = 1892 m						(*Plessur*)							h_r = 1.5 m	
1889											36	26		
1890	52	2	63	105	102	205	245	364	68	108	78	13	1405	73
Churwalden														
H = 1256 m						(*Plessur, Rabiosa*)							h_r = 1.5 m	
1863												94		
1864	22	28	50	91	123	120	124	61	240	50	75	6	990	56.6
1865	45	48	52	2	134	111	209	163	5	150	109	14	1042	71.3
1866	33	90	98	119	60	97	134	166	184	6	93	98	1178	66.7
1867	104	80	64	156	165	91	65	76	114	179	51	143	1288	53.2
1868	26	17	176	98	32	130	137	85	179	170	50	79	1179	79.5
1869	30	18	92	57	134	224	74	217	80	89	76	96	1187	76.0
1870	44	14	36	31	27	53	90	100	71	123	154	63	806	55.0
1871	51	14	12	96	50	158	183	101	70	50	65	10	860	92.2
1872	52	44	55	166	228	141	134	216	67	197	68	54	1422	75.2
1873	10	13	17	25	74	57	180	163	190	210	59	19	1017	119.0
1886								120	34	74	86	104		
1887	*10*	1	43	40	96	64	94	129	143	50	66	95	831	*40*
1888	52	111	117	114	22	148	160	143	244	114	85	0	1310	45
1889	32	80	39	75	72	94	129	153	83	*200*	19	12	988	*55*
1890	35	5	*44*	48	72	179	228	392	70	101	63	12	1249	*88*
Summe	546	563	895	1118	1289	1667	1941	2285	1774	1763	1119	899	15347	
Jahre	14	14	14	14	14	14	14	15	15	15	15	16	14	
Mittel	39.0	40.2	63.9	79.9	92.1	119.1	138.6	152.3	118.3	117.5	74.6	56.2	1091.7	
Maxim.	104	111	176	166	228	224	228	392	244	210	154	143	1422	
Minim.	10	1	12	2	22	53	65	61	5	6	19	0	806	
1866–70	47.4	43.8	93.2	92.2	83.6	119.0	100.0	128.8	125.6	113.4	84.8	95.8	1127.6	
Chur														
H = 610 m						(*Plessur*)							h_r = 1.5 m	
1862	161	6	22	26	64	89	67	68	119	86	23	62	793	
1863	64	11	25	82	29	134	44	77	182	43	44	70	805	
1864	16	9	28	63	113	91	91	39	170	28	49	8	705	38.3
1865	55	48	35	2	76	74	98	157	0	106	54	14	719	70.6
1866	37	56	56	80	36	42	106	122	142	7	120	83	887	50.0
1867	107	54	51	111	92	52	50	61	92	137	23	103	933	67.0
1868	2	6	118	86	36	82	117	67	138	134	16	94	918	64.5
1869	22	26	68	26	115	114	62	140	50	69	86	34	812	58.7
1870	32	4	48	25	17	35	78	98	59	150	79	52	677	51.0
1871	60	25	21	160	40	117	152	93	68	41	30	10	817	79.0
1872	29	33	46	76	158	105	143	161	38	192	49	93	1123	78.5
1873	9	17	30	17	57	53	149	142	147	143	69	22	855	94.8
1874	18	15	8	70	24	74	156	139	41	19	108	103	775	96.2
1875	123	30	28	23	43	86	126	69	47	112	87	39	813	36.0
1876	23	96	63	110	89	96	53	68	61	18	51	50	778	53.2
1877	29	95	108	87	77	86	182	113	25	29	75	82	988	
1878	56	13	108	43	108	55	69	114	102	95	92	26	881	

Niederschlagshöhe

Rhein

	Jan.	Febr.	März	April	Mai	Juni	Juli	Aug.	Sept.	Okt.	Nov.	Dec.	Jahr	Tages-Max.
1887	8	1	42	12	54	9	61	85	70	31	15	83	471	34
1888	20	85	78	63	17	92	119	118	137	104	53	1	887	35
1889	19	71	28	45	66	76	100	107	59	145	14	4	734	37
1890	30	1	30	44	42	140	161	364	48	109	49	6	1024	
Summe	942	702	1041	1251	1353	1702	2184	2402	1795	1798	1186	1039	17395	
Jahre	21	21	21	21	21	21	21	21	21	21	21	21	21	
Mittel	44.8	33.4	49.6	59.6	64.4	81.0	104.0	114.4	85.5	85.6	56.5	49.5	828.3	
Maxim.	161	96	118	160	158	140	182	364	182	192	120	103	1123	
Minim.	8	1	8	2	17	9	44	39	0	7	14	1	471	
1866-70	44.4	29.2	68.2	65.6	59.2	65.0	82.6	97.6	96.2	99.4	64.8	73.2	845.4	
1871-75	47.8	24.0	26.6	69.2	64.4	87.0	145.2	120.8	68.2	101.4	68.6	53.4	876.6	

St. Salvator bei Chur

H = ? m (*Plessur*) h_r = ? m

1857	25	3	13	105	49	79								
1858	50	0	25	86	136									

Klosters

H = 1184 m (*Landquart*) h_r = 1.5 m

1863												147		
1864	24	30	53	107	180	168	185	74	225	42	82	13	1183	89.0
1865	59	66	81	1	94	77	180	212	6	91	50	18	935	70.4
1866	78	86	111	93	59	76	127	183	156	15	196	141	1321	61.2
1867	139	93	71	210	129	104	72	76	100	159	44	171	1368	79.6
1868	55	27	185	117	18	116	185	168	118	127	30	131	1277	87.3
1869	47	34	108	67	73	159	89	155	82	91	143	81	1129	51.4
1870	44	24	103	47	27	71	122	180	73	196	68	83	1038	57.9
1871	82	64	44	155	63	165	159	119	67	55	74	21	1068	53.7
1872	38	55	58	92	180	157	156	215	51	102	60	99	1263	78.1
1873	27	50	45	70	120	87	107	147	145	123	135	58	1114	84.7
1874	28	49	63	67	72	145	195	157	74	20	281	119	1270	94.0
1875	214	102	56	28	74	148	167	113	144	168	111	57	1382	51.6
1876	84	178	249	118	119	142	82	82	67	21	69	85	1296	82.6
1877	73	215	161	152	94									
1885											67	45		
1886	42	28	29	65	56	213	149	156	32	67	70	99	1006	64
1887	14	9	65	41	103	64	128	140	92	65	82	134	937	43
1888	63	162	121	128	33	140	177	158	208	*110*	68	*1*	1369	*38*
1889	21	148				140	141	165						
Summe	1132	1420	1603	1558	1494	2172	2421	2500	1640	1452	1630	1503	18956	
Jahre	18	18	17	17	17	17	17	17	16	16	17	18	16	
Mittel	62.9	78.9	94.3	91.6	87.9	127.8	142.4	147.1	102.5	90.8	95.9	83.5	1205.6	
Maxim.	214	215	249	210	180	213	195	215	225	196	281	171	1382	
Minim.	14	9	29	1	18	64	72	74	6	15	30	*1*	935	
1866-70	72.6	52.8	115.6	106.8	61.2	105.2	119.0	152.4	105.8	117.6	96.2	121.4	1226.6	
1871-75	77.8	64.0	53.2	82.4	101.8	140.4	156.8	150.2	96.2	93.6	132.2	70.8	1219.4	

Niederschlagshöhe

Rhein

	Jan.	Febr.	März	April	Mai	Juni	Juli	Aug.	Sept.	Okt.	Nov.	Dec.	Jahr	Tages-Max.
Schiers (*Landquart*)														
H = 688 m													h_r = 1.5 m	
1885						47	96	87	236	117	72	29	*833*	48
1886	35	30	26	52	65	100	120	123	22	54	58	99	784	41
1887	13	5	75	26	94	50	69	96	75	44	36	110	693	51
1888	43	117	97	95	28	112	141	154	149	103	57	2	1098	34
1889	30	120	28	44	58	116	126	114	89	95	24	14	858	33
1890	45	0	51	69	38	161	158	330	89	118	70	6	1135	74
1886-90	33.2	54.4	55.4	57.2	56.6	107.8	122.8	163.4	84.8	82.8	49.0	46.2	913.6	
Marschlins (*Landquart*)														
H = 545 m													h_r = 1.5 m	
1863												126		
1864	26	19	32	124	123	124	158	65	153	28	74	14	940	75.8
1865	53	84	72	2	82	123	134	164	1	125	70	19	929	66.7
1866	62	74	123	134	36	58	144	157	146	11	181	140	1266	90.3
1867	134	95	74	164	86	82	61	59	78	169	35	203	1240	120.8
1868	50	19	248	114	62	72	127	59	129	125	31	111	1147	67.0
1869	45	39	94	85	89	125	72	130	75	88	129	45	1016	59.5
1870	28	25	77	29	22	44	65	163	63	185	88	72	861	48.8
1871	47	36	36	153	53	115	150	72	48	48	44	14	816	72.1
1872	40	45	71	110	155	113	97	191	40	166	42	76	1146	74.7
1873	15	24	33	47	81	42	127	111	114	136	76	36	842	85.6
1874	16	32	46	75	44	107	174	150	53	21	253	118	1089	110.0
1875	169	55	52	27	64	134	122	96	131	134	108	50	1142	69.1
1876	87	185	122	108	128	116	74	54	56	14	79	59	1082	77.0
1877	68	192	114	121	69	66	210	156	21	47	80	137	1281	*93.6*
1878	89	31	172	53	90	109	126	160	100	101	108	43	1182	
1879	33	72	27	61	91	94	126	109	61	54	164	39	931	
1880	26	39	56	82	26	154	97	112	107	132	56	101	988	
1881	12	42	61	70	60	76	56	167	184	95	20	25	868	34.8
1882	9	19	47	35	57	128	92	140	149	169	79	139	1063	43.1
1883	33	27	42	21	90	133	168	70	179	83	52	159	1057	51.2
Summe Jahre	1042 20	1154 20	1599 20	1615 20	1508 20	2015 20	2380 20	2385 20	1888 20	1931 20	1769 20	1726 21	20886 20	
Mittel	52.1	57.7	80.0	80.8	75.4	100.8	119.0	119.2	94.4	96.6	88.4	82.2	1046.6	
Maxim.	169	192	248	164	155	154	210	191	184	185	253	203	1281	
Minim.	9	19	27	2	22	42	56	54	1	11	20	14	816	
1866-70	63.8	50.4	123.2	105.2	59.0	76.2	93.8	113.6	98.2	115.6	92.8	114.2	1106.0	
1871-75	57.4	38.4	47.6	82.4	79.4	102.2	134.0	124.0	77.2	101.0	104.6	58.8	1007.0	
1876-80	60.6	103.8	98.2	85.0	80.8	107.8	126.6	118.2	69.0	69.6	97.4	75.8	1092.8	
Vättis (*Tamina*)														
H = 947 m													h_r = 1.5 m	
1880	27	37	66	63	68	235	116	151	124	192	72	126	1277	
1881	13	46	72	54	46	66	71	201	208	97	24	43	941	57
1882	7	20	38	38	47	163	99	157	260	194	91	125	1239	*32*
1883	47	15	45	28	82	122	171	96	183	89	48	140	1066	50
1884	62	32	23	32	53	113	139	104	69	47	19	76	769	40
1885	0	54	12	27	92	45	92	172	240	160	70	37	1001	58

Niederschlagshöhe

Rhein

	Jan.	Febr.	März	April	Mai	Juni	Juli	Aug.	Sept.	Okt.	Nov.	Dec.	Jahr	Tages-Max.
1886	28	28	27	32	109	118	145	114	44	67	72	125	909	78
1887	9	5	85	30	118	75	76	131	92	45	25	119	810	44
1888	59	138	141	80	32	132	195	171	148	109	59	4	1268	47
1889	25	134												
1881-85	25.8	33.4	38.0	35.8	64.0	101.8	114.4	146.0	192.0	117.4	50.4	84.2	1003.2	

Valens

H = 920 m (*Tamina*) h_r = 1.5 m

1886	73	69	51	106	104	179	192	117	31	69	75	222?	1288	52
1887	36	23	176	65	174	124	91	184	71	136	65	183	1328	59
1888	78	229	184	211	33	98	241	189	160	128	70	0	1621	58
1889	33	118	78	82	89	148	127	151	107	212	51	0?	1196	50
1890	93	0	52	105	50	268	191	400	60	161	138	*5*	1523	88
1886-90	62.6	87.8	108.2	113.8	90.0	163.4	168.4	208.2	85.8	141.2	79.8	82.0	1391.2	

Ragaz

H = 541 m (*Tamina*) h_r = 1 m

1870							91	100	96	218	152	55		
1871	57	35	69	206	80	201	213	88	69	94	65	15	1192	111.2
1872	50	44	69	227	235	244	132	281	92	269	37	141	1821	95.0
1873	25	20	47	110	147	79	202	184	217	279	90	72	1472	140.0
1874	34	18	59	126	116	172	342	307	77	30	233	123	1637	144.0
1875	201	51	62	39	108	221	187	180	202	263	161	36	1711	82.5
1876	105	243	302	179	179	278	84	63	95	24	108	67	1727	100.0
1877	52	247	137	172	90	57	280	171	13	69	133	186	1607	130.0
1878	119	12	167	72	110	140	161	174	89	142	99	40	1325	57.5
1879	55	92	34	95	106	86	161	149	75	55	148	35	1091	38.0
1880	34	42	67	95	30	238	117	247	230	227	113	92	1532	74.0
1881	10	33	76	111	48	78	77	184	298	143	10	25	1093	88.5
1882	10	19	72	76	71	177	165	245	231	282	93	136	1577	60.0
1883	43	21	30	30	167	247	261	98	231	127	116	103	1474	59.0
1884	55	21	40	59	48	215	278	191	101	93	24	118	1243	91.5
1885	2	49	56	64	154	43	175	170	364	230	113	6	1426	70.5
1886	47	27	23	104	140	194	252	253	54	94	98	80	1366	90
1887	22	6	62	51	189	95	91	209	79	71	42	181	1098	74
1888	56	142	111	212	32	147	322	254	263	225	106	0	1870	*86*
1889	28	143	80	138	84	180	208	242	166	285	25	15	1594	90
1890	84	3	69	107	49	288	297		106	160	117	5		*160*
Summe	1089	1268	1632	2273	2183	3380	4096	3790	3148	3380	2083	1531	27856	
Jahre	20	20	20	20	20	20	21	20	21	21	21	21	19	
Mittel	54.4	63.4	81.6	113.6	109.1	169.0	195.0	189.5	149.9	161.0	99.2	72.9	1458.6	
Maxim.	201	247	302	227	235	288	342	307	364	285	233	186	1870	
Minim.	2	3	23	30	30	43	77	63	13	24	10	0	1091	
1871-75	73.4	33.6	61.2	141.6	137.2	183.4	215.2	208.0	131.4	187.0	117.2	77.4	1566.6	
1876-80	73.0	127.2	141.4	122.6	103.0	159.8	160.6	160.8	100.4	103.4	120.2	84.0	1456.4	
1881-85	24.0	28.6	54.8	68.0	97.6	152.0	191.2	177.6	245.0	175.0	71.2	77.6	1362.6	
1886-90	47.4	64.2	69.0	122.4	98.8	180.8	234.0		133.6	167.0	77.6	56.2		

Niederschlagshöhe

Rhein

	Jan.	Febr.	März	April	Mai	Juni	Juli	Aug.	Sept.	Okt.	Nov.	Dec.	Jahr	Tages-Max.
Sargans (*Rhein*)														
H = 504* m													h_r = 1.5 m	
1863												102		
1864	38	20	41	99	143	150	231	67	145	22	73	5	1034	46.3
1865	45	68	107	4	57	68	199	175	0	107	74	18	922	60.0
1866	48	93	70	95	34	54	129	200	149	15	145	99	1131	76.5
1867	160	94	81	164	72	106	83	79	82	162	17	152	1252	85.3
1868	65	20	193	104	143	94	151	55	106	156	30	121	1238	71.0
1869	45	21	36	94	84	177	110	199	70		105	35		50.0
1870	6	26	50	37	4	59	59	176	61	141	105	58	782	47.5
1871	80	38	13	126	93	198	181	91	33	109	43	5	1010	56.0
1872	33	29	40	94	220	211	118	259	74	245	59	150	1532	48.9
1873	18	20	94	92	263	100	186	241	197	114	106	45	1476	58.8
1874	42	40	61	129	160	141	202	218	60	69	74	57	1253	47.9
1875	155	39	47	20	88	218	183	107	267	328	205	29	1686	46.0
1876	36	199	203	87	217	260	158	154	263	48	111	63	1799	49.8
1877	55	239	110	174	157	66	362	237	114	166	138	98	1916	81.0
1878	124	18	150	105	148	213	339	265	159	163	105	51	1840	48.8
1879	14	123	29	102	116	233	374	183	243	127	134	17	1695	49.7
1880	26	15	97	197	137	260	134	173	172	141	54	119	1525	39.7
1881	2	13	67	68	70	176	44	170	181	93	10	6	900	41.0
1882	5	32	24	45	117	98	97	143	226	210	77	115	1189	40.0
1883	9	6	15	34	127	192	187	116	109	117	81	162	1155	59.4
1884	52	8	14	16	34	169	187	157	79	95	15	112	938	56.3
1885	1	38	22	32	89	50	143	109	290	208	102	64	1148	59.1
1886	9	27	14	69	81	182	217	226	20	73	31	145	1094	59
1887	24	6	55	27	108	56	153	125						
1888					38	103	209	166	176	130	58	4		
1889	33	202	79	77	95	203	146	159	115	173	48	27	1357	47
1890	78	4	61	97	38	229	185	426	65	167	78	8	1436	101
Summe	1203	1438	1773	2188	2933	4066	4767	4676	3456	3379	2078	1867	31308	
Jahre	26	26	26	26	27	27	27	27	26	25	26	27	24	
Mittel	46.3	55.3	68.2	84.2	108.6	150.6	176.6	173.2	132.9	135.2	79.9	69.1	1280.1	
Maxim.	160	239	203	197	263	260	374	426	290	328	205	162	1916	
Minim.	1	4	13	4	4	50	44	55	0	15	10	4	782	
1866–70	64.8	50.8	86.0	98.8	67.4	98.0	106.4	141.8	93.6		80.4	93.0		
1871–75	65.6	33.2	51.0	92.2	164.8	173.6	174.0	183.2	126.2	173.0	97.4	57.2	1391.4	
1876–80	51.0	118.8	117.8	133.0	155.0	206.4	273.4	202.4	190.2	129.0	108.4	69.6	1755.0	
1881–85	13.8	19.4	28.4	39.0	87.4	137.0	131.6	139.0	177.0	144.6	57.0	91.8	1066.0	
1886–90					72.0	154.6	182.0	220.4						
Sevelen (*Rhein*)														
H = 455 m													h_r = 1.5 m	
1880	20	23	44	93	75	169	169	133	147	176	36	67	1152	
1881	6	28	42	79	65	142	65	190	218	72	16	19	942	72
1882	7	10	33	60	84	155	116	140	125	185	75	72	1062	44
1883	28	20	16	33	70	192	187	66	138	67	78	64	959	42
1884	38	44	16	42	53	133	159	109	62	60	13	57	786	49
1885	6	26	44	48	93	53	103	107	216	127	53	40	916	38
1886	21	19	11	73	88	179	173	185	62	70	52	74	1007	41
1887	9	8	55	35	142	116	85	128	75	45	46	149	893	75
1888	26	78	95	135	43	137	261	153	210	155	49	2	1344	68

Niederschlagshöhe

Rhein

	Jan.	Febr.	März	April	Mai	Juni	Juli	Aug.	Sept.	Okt.	Nov.	Dec.	Jahr	Tages-Max.
1889	21	73?	44	63	113	162	144	169	129	216	29	14	1177	71
1890	66	0	43	95	30	271	229	464	74	106	62	3	1443	182
Summe	248	329	443	756	856	1709	1691	1844	1456	1279	509	561	11681	
Jahre	11	11	11	11	11	11	11	11	11	11	11	11	11	
Mittel	22.5	29.9	40.3	68.7	77.8	155.4	153.7	167.6	132.4	116.3	46.3	51.0	1061.9	
Maxim.	66	78	95	135	142	271	261	464	218	216	78	149	1443	
Minim.	6	0	11	33	30	53	65	66	62	45	13	2	786	
1881-85	17.0	25.6	30.2	52.4	73.0	135.0	126.0	124.4	151.8	102.2	47.0	50.4	935.0	
1886-90	28.6	35.6	49.6	80.2	83.2	173.0	178.4	219.8	110.0	118.4	47.6	48.4	1172.8	

Haag

H = 441 m (*Rhein*) h_r = 1.5 m

1889						*170*	166	186	121	205	55	18		58
1890	86	0	38	115	39	281	187	540	60	151	75	7	1579	111

Salez

H = 436 m (*Rhein*) h_r = 1.5 m

1880						157	179	173	174	199	40	87		
1881	10	35	26	78	122	99	64	184	226	109	18	10	981	67
1882	11	13	25	*62*	*82*	181	115	150	156	149	90	97	*1131*	
1883	22	23	30	47	110	156	223	94	149	59	80	91	1084	48
1884	45	46	20	49	51	160	189	123	72	71	32	74	932	60
1885	3	51	42	53	143							70		
1886	25	15	27	48	78	158						100		
1887	13	15	111	59	145	42	81	106	59					
1888	52	81	75	108	58	206	310							
1881-85	18.2	33.6	28.6	57.8	101.6							68.4		

Gaschurn

H = 964 m (*Ill*) h_r = 1 m

1885	6	60	36	34	124	74	126	126	248	139	70	60	1103	39
1886				72	61	198	206	162	47	51	50	91		
1887	10	6	56	34	120	86	145	135	100	60	57	111	920	40
1888	81	147	77	121	31	145	183	152	167	81	46	1	1232	41
1889	16	127	33	73	67	125	169	161	103	112	47	26	1059	26
1890	54	1	79	82	47	201	189	298	44	110	94	7	1206	60
1886-90				76.4	65.2	151.0	178.4	181.6	92.2	82.8	58.8	47.2		

Gargellen

H = 1440 m (*Ill*) h_r = 1.3 m

1888	92	120	133	126	46	181	234	180	200	130	94	11	1547	47
1889	23	223	63		100	175	205	193	126	145	53	35		39
1890	75	2	66	*85*	62	263	242	370	65	146	123	7	1506	66

Tschagguns

H = 684 m (*Ill*) h_r = ? m

1861					108	140	192	81	189	11	127	49		
1862	204	44	44	84	81	168	105	123	131	93	31	142	1250	
1863	90	27												

Niederschlagshöhe

Rhein

	Jan.	Febr.	März	April	Mai	Juni	Juli	Aug.	Sept.	Okt.	Nov.	Dec.	Jahr	Tages-Max.
St. Anton [*Ergänzungsstation*] (*Donau, Inn, Sanna, Rosanna*)														
H = 1301 m													h_r = 1 bis 2 m	
1872				63	87	138	143	230	46	66	28	84		
1873	18	13	16	47	80	93	173	202	145	44	100	34	965	48
1874	18	12	22	43	56	145	125	158	59		119	97		
1875	139	43	63	14	64	125	125	104	214	110	111	32	1144	73.0
1881	15	43	85	70	106	70	161	163	140	99	40	29	1021	35
1882	16	16	49	30	40	74	171	185	182	131	230	298	1422	76
1883	124	74	109	41	82	122	189	113	239	79	52	143	1367	45
1884	130	82	15	48	36	153	239	95	149	138	44	73	1202	55
1885	1	19	20	15	65	112	95	146	186	121	109	34	923	58
1886	19	30	38	43	44	137	236	141	45	45	32	84	894	51
1887	4	7	75	21	173	55	204	212	105	52	53	129	1090	50
1888	47	73	76	61	28	118	238	179	163	106	77	8	1174	36
1889	26	259	60	110	60	154	192	188	147	112	32			
1890	86	5	65	80	26	194	184	256	38	118	130	9	1191	72
Summe	643	676	693	686	947	1690	2475	2372	1858	1221	1157	1054	12393	
Jahre	13	13	13	14	14	14	14	14	14	13	14	13	11	
Mittel	49.5	52.0	53.3	49.0	67.6	120.7	176.8	169.4	132.7	93.9	82.6	81.1	1128.6	
Maxim.	139	259	109	110	173	194	239	256	239	138	230	298	1422	
Minim.	1	5	15	14	26	55	95	95	38	44	28	8	894	
1881–85	57.2	46.8	55.6	40.8	65.8	106.2	171.0	140.4	179.2	113.6	95.0	115.4	1187.0	
1886–90	36.4	74.8	62.8	63.0	66.2	131.6	210.8	195.2	99.6	86.6	64.8			
St. Christoph (*Ill, Alfenz*)														
H = 1798 m													h_r = 2.5 m	
1872				123	180	206	260	382	157	150	157	251		
1873	95	131	114	276	241	183	184	358	247	265	453	126	2673	102
1874	18	39	56		86	273	190	198	67		182	315		
1875	226	168	50	18	77	217	214	139						
Stuben (*Ill, Alfenz*)														
H = 1405 m													h_r = 1.7 m	
1872				159	231	244	237	362	129	135	101	148		
1873	41	87	110	200	247	164	196	224	266	139	220	111	2005	83
1874	74	81	126	140	201	221	249	259	92	45	366	131	1985	91.2
1875	269	102	128	55		255	216	178	350	242	204	100		
Langen (*Ill, Alfenz*)														
H = 1220 m													h_r = 1.5 m, seit 1885 = 1 m	
1881	63	82	172	139	127	161	155	202	212	168	40	37	1558	55
1882	23	55	70	74	88	261	239	280	201	170	215	356	2032	66
1883	86	71	137	78	152	194	269	156	291	118	103	322	1977	64
1884	166	74	47	101	102	232	284	166	106	134	44	124	1580	62
1885	18	90	71	44	150	86	102	73	106	110	144	55	1049	73
1886	73	16	12	19	46	198	279	212	82	49	57	127	1170	61
1887	33	13	136	28	77	36	138	141	64		33	195		
1888	101													
1890	108	5	107	119	114	346	307	427	105	233	202	13	2086	76
1881–85	71.2	74.4	99.4	87.2	123.8	186.8	209.8	175.4	183.2	140.0	109.2	178.8	1639.2	

Niederschlagshöhe

Rhein

	Jan.	Febr.	März	April	Mai	Juni	Juli	Aug.	Sept.	Okt.	Nov.	Dec.	Jahr	Tages-Max.
Klösterle (*Ill, Alfenz*)														
H = 1062 m														h_r = 1.5 m
1872				99	204	200	219	287	105	107	79	112		
1873	29	67	83	123	196	130	138	162	221	131	179	80	1539	75
1874	48	67	96	116	142	198	226	207	79	41	271	126	1617	73.8
1875	254	112	110	43	99	215	190	143	286	244	159	80	1935	89.3
Wald bei Dalaas (*Ill, Alfenz*)														
H = 992 m														h_r = 1.7 m
1884								116	75	95	65	80		
1885	2	100	50	42	139	177		134	226	96	104	49		
1886	30	20	28	52	71	199	228	151	67	75	53			
1887	8	3	65	30	201	56		158	62	15	5	52		
1888	88	93	64	134	57	158	235	242	173	59	12	2	1317	44
1889	34	239	43	54	71	179	193	166	126	125	49	4	1283	34
1890	71	3	48	73	58	267	218	297	59	119	129			78
1886-90	46.2	71.6	49.6	68.6	91.6	171.8		202.8	97.4	78.6	49.6			
Bludenz (*Ill*)														
H = 590 m														h_r = 1 bis 2 m
1856									133	49	23	41		
1857	46	6	50	108	73	112	98	135	88	95	54	10	875	
1858	56	13	60	135	208	102	202	125				78		
1859	30	63	119	112	52				120	61		60		
1860	52	45	106	38	129	196	149	151		103	40	67		
1861	48	27	143		82	143	200	80	200	15	95	40		
1862	147	52	41	72	87	180	88	138	119	111	22	114	1171	41.4
1863	72	24	55	109	119	211	152	190			73	86		
1864	30	43	47	142	157	196	255	99	150	53	76	10	1258	
1865		59	75	5	76	92	175	184	10	142	50	7		59.3
1866	43	43	90	134	46	59	225	229	154	10		91		74.7
1867	130	77	102	196	142	114	134		98	208	50	181		57.5
1868	58	26	195	138	27	112	159	141	119	105	40	116	1236	71.7
1869	56	47	84	68	94	188	115	167	86	111	140	62	1218	43.5
1870	30	27	105	89	30	105	90	237	104	190	102	102	1211	56.6
1871	65	61	68	192	93	196	201	96	62	72	75	23	1204	52
1872	41	51	75	122	186	161	159	259	73	158	57	84	1426	51
1873	20	53	60	89	158	90	185							
1881	24	43	92	97	86	106	123	148	187	114	32	21	1073	46
1882	22	30	55	66	78	183	167	216	122	145	102	92	1278	50
1883	46	37	38	32	134	182	178	108	206	99	92	127	1279	48
1884	84	39	38	80	83	224	179	107	74			91		48
1885	13	74	70	15	110	63	75	87	197	94	52	35	885	
1886	38	18	34	7	65	425	153	75	21	23	88	115	1062	
1887	3	17	37	15	103	56	138	145	92	87	69	134	896	
1888	73	120	97	155	47	143	246	188	183	137	50	5	1444	51
1889	28	131	56	85	83	151	219	162	101	102	81	20	1219	30
1890	52	1	69	97	47	231	203	356	58	158	78	10	1360	75
Summe	1307	1227	2061	2398	2595	4021	4268	3823	2757	2442	1541	1822	20095	
Jahre	26	27	27	26	27	26	26	24	24	24	23	27	17	

Niederschlagshöhe

Rhein

	Jan.	Febr.	März	April	Mai	Juni	Juli	Aug.	Sept.	Okt.	Nov.	Dec.	Jahr	Tages-Max.
Mittel	50.3	45.4	76.3	92.2	96.1	154.7	164.2	159.3	114.9	101.8	67.0	67.5	1189.7	
Maxim.	147	131	195	196	208	425	255	356	206	208	140	181	1444	
Minim.	3	1	34	5	27	56	75	75	10	10	22	5	875	
1861-65		41.0	72.2		104.2	164.4	174.0	138.2			63.2	51.4		
1866-70	63.4	44.0	115.2	125.0	67.8	115.6	144.6		112.2	124.8		110.4		
1881-85	37.8	44.6	58.6	58.0	98.2	151.6	144.4	133.2	157.2			73.2		
1886-90	38.8	57.4	58.6	71.8	69.0	201.2	191.8	185.2	91.0	101.4	73.2	56.8	1196.2	

Thüringen

H = 540 m (*Ill, Lutz*) h_r = 1.4 m

1884									63	78	30	141		
1885	2	68	40	36	147	78	129	101	251	108	67	65	1092	61
1886	45	28	34	53	75	200	166	219	44	54	47	85	1050	59
1887	8	7	82	42	148	51	116	144	63	90	56	122	929	44
1888	75	126	67	138	49	140	217	188	174	109	69	5	1357	51
1889	23	159	59	93	95	166	220	199						

Feldkirch

H = 455 m (*Ill*) h_r = 1 bis 2 m

1875						196	165	114	145	171	84	41		
1876	48	94	122	86	112	191	110	92	111	14	59	55	1094	61.2
1877	36	100	39	101	64	55	262	164	81	77	75	100	1154	46.2
1878	90	13	111	77	136	199	190	144	112	106	54	61	1293	63.2
1879	31	107	35	92	75	143	184	140	109	55	118	19	1108	42
1880	22	43	45	135	64	177	162	184	157	178	40	82	1289	43
1881	13	40	61	99	94	107	74	176	201	103	19	21	1008	62
1882	19	18	42	77	74	166	127	151	139	143	93	81	1130	34
1885	2	45	34	39	105	58	97	90	165	117	56	64	872	34
1886	34	28	27	76	62	200	143	212	71	51	36	87	1027	52
1887	4	6	61	41	147	74	78	116	65	65	40	100	797	39
1888	36	84	86	127	55	151	216	176	191	100	42	6	1270	40
1889	18	119	66	78	86	133	197	158	120	142	58	18	1193	48
1890	55	2	42	115	43	222	177	409	49	131	45	7	1297	104
Summe	408	699	771	1143	1117	2072	2182	2326	1716	1453	819	742	14532	
Jahre	13	13	13	13	13	14	14	14	14	14	14	14	13	
Mittel	31.4	53.8	59.3	87.9	85.9	148.0	155.9	166.1	122.6	103.8	58.5	53.0	1126.2	
Maxim.	90	119	122	135	147	222	262	409	201	178	118	100	1297	
Minim.	2	2	27	39	43	55	74	90	49	14	19	6	797	
1876-80	45.4	71.4	70.4	98.2	90.2	153.0	181.6	144.8	114.0	86.0	69.2	63.4	1187.6	
1886-90	29.4	47.8	56.4	87.4	78.6	156.0	162.2	214.2	99.2	97.8	44.2	43.6	1116.8	

Laterns

H = 912 m (*Frutz*) h_r = ? m

1883				59	145	204	258	110	161	83				

Niederschlagshöhe

Rhein

Altstätten

H = 470 m (*Aach*) h_r = 18.3 m, seit Mai 1882 = 1.5 m, [seit 1887 = 10* m

	Jan.	Febr.	März	April	Mai	Juni	Juli	Aug.	Sept.	Okt.	Nov.	Dec.	Jahr	Tages-Max.
1863												123		
1864	45	50	43	128	154	229	223	75	117	29	104	8	1205	51.1
1865	86	81	64	6	77	90	212	161	3	130	78	14	1002	50.6
1866	40	113	101	113	70	85	145	323	142	7	186	116	1441	60.9
1867	127	82	75	183	129	162	105	156	84	184	37	145	1469	71.3
1868	69	18	157	119	15	92	159	93	91	123	33	117	1086	45.8
1869	58	26	87	104	122	162	110	190	73	106	117	110	1265	58.4
1870	24	31	89	38	29	99	90	136	156	233	86	95	1106	86.0
1871	50	61	44	210	105	242	155	137	72	130	41	20	1267	75.3
1872	37	40	84	188	287	163	174	223	56	117	99	87	1555	105.8
1873	20	30	77	150	198	137	162	207	155	171	94	57	1458	100.9
1874	18	31	68	96	159	154	166	217	51	29	150	62	1201	91.2
1875	120	35	66	26	106	203	129	40	163	129	216	43	1276	54.9
1876	64	120	244	87	139	325	141	153	137	19	76	59	1564	71.3
1877	71	195	100	193	118	75	287	157	51	59	73	115	1494	72.9
1878	104	14	135	77	104	214	209	145	120	108	64	69	1363	70.0
1879	59	115	51	103	92	200	214	124	137	104	140	38	1377	64.0
1880	26	43	38	116	107	217	193	124	160	243	52	138	1457	58.0
1881	11	69	80	91	106	143	101	180	221	91	28	20	1141	49.7
1882	42	45	34	74	115	165	131	122	169	126	145	130	1298	46.1
1883	28	25	31	58	129	182	214	96	137	87	88	111	1186	40.5
1884	65	44	26	71	114	183	178	109	68	94	43	108	1103	52.2
1885	6	51	61	49	155	64	135	132	200	156	60	109	1178	54.1
1886	38	36	55	102	73	231	133	207	85	66	48	119	1193	51
1887	8	13	103	42	189	66	127	153	60	91	38	124	1014	42
1888	55	77	85	138	42	198	199	178	286	115	85	4	1462	73
1889	19	150	63	85	86	173	164	148	156	153	90	21	1308	42
1890	109	3	40	110	72	250	176	411	59	183	93	9	1515	90
Summe	1399	1598	2101	2757	3092	4504	4432	4397	3209	3083	2364	2171	34984	
Jahre	27	27	27	27	27	27	27	27	27	27	27	28	27	
Mittel	51.8	59.2	77.8	102.1	114.5	166.6	164.1	162.9	118.9	114.2	87.6	77.5	1297.2	
Maxim.	127	195	244	210	287	250	287	411	286	243	216	145	1564	
Minim.	6	3	26	6	29	64	90	40	3	7	28	4	1002	
1866-70	63.6	54.0	101.8	111.4	73.0	120.0	121.8	179.6	109.2	130.6	91.8	116.6	1273.4	
1871-75	49.0	39.4	67.8	134.0	171.0	179.8	157.2	164.8	99.4	115.2	120.0	53.8	1351.4	
1876-80	64.8	97.4	113.6	114.2	112.0	206.2	208.8	140.6	121.0	106.6	81.0	83.8	1451.0	
1881-85	30.4	46.8	46.4	68.6	123.8	147.4	151.8	127.8	159.0	110.8	72.8	95.6	1181.2	
1886-90	45.8	55.8	69.2	95.4	92.4	183.6	159.8	219.4	129.2	121.6	70.8	55.4	1298.4	

St. Margarethen

H = 406 m (*Rhein*) h_r = 1.5 m

1882						165	128	128	170	101	128	79		47
1883	33	46	34	30	120	184	197	114	107	81	81	86	1113	36
1884	59	36	43	85	81	214	184	134	80	81	59	120	1176	66
1885	13	66	77	50	151	52	160	126	212	143	56	139	1245	74
1886	82	55	68	104	65	277	98	180	70	45	29	134	1207	36
1887	9	14	118	48	216	106	146	146	67	74	52	140	1136	46
1888	50	96	94	212	51	211	195	190	325	114	60	11	1609	77
1889	25	164	84	105	143	249	129	116	118	147	111	38	1429	43
1890	125	7	76	114	81	261	180	407	55	175	58	9	1548	76
1886-90	58.2	67.2	88.0	116.6	111.2	220.8	149.6	207.8	127.0	111.0	62.0	66.4	1385.8	

Niederschlagshöhe

Rhein

	Jan.	Febr.	März	April	Mai	Juni	Juli	Aug.	Sept.	Okt.	Nov.	Dec.	Jahr	Tages-Max.
Heiden														
H = 797 m					(*Rhein*)								h_r = 5.2 m	
1880					204	163	127	116	125	254	56	97		
1881	24	62	58	105	116	145	104	202	365	108	10	19	1318	164
1882	30	16	36	51	80	*205*	165	135	226	138	146	101	1329	43
1883	29	25	40	55	90	198	184	103	96	124	61	58	1063	43
1884	34	32	*30*	*69*	44	112	164	97	*54*	55	35	*100*	*826*	49
1885	15	*75*	*100*	*50*	244	62	182	169	210	165	78	146	*1496*	78
1886	64	41	63	100	96	270	148	220	92	80	44	131	1349	58
1887	12	15	171	100	254	104	176	159	108	100	63	149	1411	59
1888	36	96	101	222	81	242	244	246	397	148	77	16	1906	126
1889	23	166	96	103	140	248	232	160	162	190	117	27	1664	45
1890	104	9	69	138	87	243	216	461	80	246	103	11	1767	83
Summe	371	537	764	993	1436	1992	1942	2068	1915	1608	790	855	14129	
Jahre	10	10	10	10	11	11	11	11	11	11	11	11	10	
Mittel	37.1	53.7	76.4	99.3	130.5	181.1	176.5	188.0	174.1	146.2	71.8	77.7	1412.4	
Maxim.	104	166	171	222	254	270	244	461	397	254	146	149	1906	
Minim.	12	9	30	50	44	62	104	97	54	55	10	11	*826*	
1881-85	26.4	42.0	52.8	66.0	114.8	144.4	159.8	141.2	190.2	118.0	66.0	84.8	1206.4	
1886-90	47.8	65.4	100.0	132.6	131.6	221.4	203.2	249.2	167.8	152.8	80.8	66.8	1619.4	
Rorschach														
H = 455 m					(*Bodensee*)								h_r = 1.5 m	
1869												68		
1870	19	32	90	60	42		140	143	152	184	73	62		59.0
1871	43	50	58	143	110	234	152	126	39	137	72	26	1190	63.8
1872	34	54	50	104	254	187	153	247	48	116				61.9
1873	13	34	103	133	183	103	199	248	144	219	57	27	1463	113.4
1874	19	24	79	116	170	158	277	167	65	22	153	104	1354	135.0
1875	138	44	73	28	132	232	164	98	153	232	180	45	1519	82.2
1883	23	29		26	114	184	163	63	137	104	103	61		42
1884	50	41	29	86	69	129	198	153	61	62	30	109	1017	75
1885	10	56	75	66	128	52	131	99	169	115	54	111	1066	63
1886	39	37	76	88	63	240	112	201	74	65	45	89	1129	46
1887	12	10	110	48	153	64	126	100	85	56	48	103	915	36
1888	36	75	63	149	50	166	183	154	325	100	50	10	1361	104
1889	17	100	59	51	97	247	136	109	120	133	74	17	1160	35
1890	69	9	32	93	70	169	188	345	44	130	72	9	1230	63
Summe	522	586	897	1191	1635	2165	2322	2253	1616	1675	1011	841	13395	
Jahre	14	14	13	14	14	13	14	14	14	14	13	14	11	
Mittel	37.3	41.8	69.0	85.1	116.8	166.5	165.8	160.9	115.4	119.6	77.8	60.1	1216.1	
Maxim.	138	100	110	149	254	247	277	345	325	232	180	111	1510	
Minim.	10	9	29	26	42	52	112	63	39	22	30	9	915	
1871-75	49.4	39.4	72.6	104.8	169.8	182.8	189.0	177.2	89.8	145.2				
1886-90	34.6	46.2	68.0	85.8	86.6	177.2	149.0	181.8	129.6	96.8	57.8	45.6	1159.0	

Niederschlagshöhe

Rhein

Trogen

H = 900* m (*Bodensee, Goldach*) h_r = 1.4 m

	Jan.	Febr.	März	April	Mai	Juni	Juli	Aug.	Sept.	Okt.	Nov.	Dec.	Jahr	Tages-Max.
1863												75		
1864	33	46	70	97	103	267	201	83	106	27	95	9	1137	73.8
1865				0	77		200	201	0	122	106	14		
1866	60	114	145	139	129	132	129	338	163	9	138	99	1595	76.0
1867	241	112	122	166	194	193	158	120	122	224	58	174	1884	75.5
1868	68	27	157	126	27	159	223	105	97	153	64	101	1307	69.6
1869	46	32	46	112	161	204	163	415	122	115	92	85	1593	104.7
1870	25	28	94	83	48	78	125	227	127	176	92	94	1197	103.6
1871	45	60	56	186	66	264	170	152	64	123	52	18	1256	76.7
1872	46	39	40	122	249	187	168	236	50	106	96	82	1421	78.3
1873	19	41	91	100	225	149	200	238	179	189	53	55	1539	122.1
1874	18	24	86	110	147	201	268	252	54	26	91	69	1346	182.8
1875	106	33	54	30	110	229	134	47	191	164		19		55.2
1876	82	98		44	150				48	14	78	55		
1877	41	138	105	171	122	159	267	156	88	70	55	98	1470	72.0
1878	83	17	88	92	174	276	234	199	228	150	71	70	1682	78.0
1879	52	116	50	109	116	199	214	148	156	88	97	50	1395	59.0
1880	20	50	43	141	125	193	182	158	143	215	56	71	1397	39.5
1881	25	33	62	130	131	193	121	176	287	80	24	15	1277	93.0
1882	26	27	39	85	150	246	189	147	208	133	187	143	1580	63.0
1883	61	57	63	71	182	192	218	99	134	107	121	144	1449	62.5
1884	88	55	54	91	92	253	212	148	75	117	61	135	1381	52.3
1885	13	87	111	65	213	92	197	155	259	198	75	147	1612	87.0
1886	59	40	74	131	83	270	158	217	88	88	61	141	1410	41
1887	12	15	138	75	221	79								
Summe	1269	1289	1788	2476	3295	4215	4131	4017	2989	2694	1823	1963	28928	
Jahre	23	23	22	24	24	22	22	22	23	23	22	24	20	
Mittel	55.2	56.0	81.3	103.2	137.3	191.6	187.8	182.6	130.0	117.1	82.9	81.8	1406.8	
Maxim.	241	138	157	186	249	276	268	415	287	224	187	174	1874	
Minim.	12	15	39	0	27	78	121	47	0	9	24	9	1137	
1866-70	88.0	62.6	112.8	125.2	111.8	153.2	159.6	241.0	126.2	135.4	88.8	110.6	1513.2	
1871-75	46.8	39.4	65.4	109.6	159.4	206.0	188.0	185.0	107.6	121.6		48.6		
1876-80	55.6	83.8		111.4	137.4				132.6	107.4	71.4	68.8		
1881-85	42.6	51.8	65.8	88.4	153.6	195.2	187.4	145.0	192.6	127.0	93.6	116.8	1459.8	

St. Gallen

H = 680 m (*Bodensee, Steinach*) h_r = 1.5 m

1863												83		
1864	53	61	78	87	131	185	150	71	87	25	89	14	1031	36.4
1865	90	113	167									9		
1866	40	124	128	104	90	130	120	291	105	11	134	87	1364	65.8
1867	142	112	106	126	146	163	103	160	84	185	46	120	1493	74.7
1868	59	17	113	100	24	136	152	67	81	139	52	96	1036	40.7
1869	42	17	66	113	127	137	153	210	79	82	100	74	1200	59.2
1870	28	33	93	51	39	74	110	163	91	188	83	100	1053	71.6
1871	71	63	60	146	79	219	142	119	50	107	85	23	1164	44.5
1872	53	52	60	109	234	183	109	192	48	102	99	88	1329	56.8
1873	17	33	83	135	187	96	179	177	117	148	56	49	1277	77.8
1874	18	32	80	94	162	196	221	156	43	25	95	92	1214	177.9
1875	114	36	70	22	106	215	131	72	159	145	119	54	1243	56.9

Niederschlagshöhe

Rhein

	Jan.	Febr.	März	April	Mai	Juni	Juli	Aug.	Sept.	Okt.	Nov.	Dec.	Jahr	Tages-Max.
1876	48	81	214	116	158	444	164	121	159	23	83	69	1680	230.0
1877	53	158	145	157	130	130	280	174	76	63	72	121	1559	59.5
1878	97	28	132	91	139	214	251	165	198	106	73	92	1586	62.1
1879	55	142	43	144	192	167	196	136	195	87	133	42	1532	68.0
1880	22	63	32	131	177	208	144	175	171	305	54	93	1575	69.1
1881	26	58	70	130	168	240	130	271	480	100	22	22	1717	250.0
1882	28	33	45	142	165	265	213	130	244	156	143	92	1656	78.8
1883	46	42	58	90	185	231	183	73	132	130	86	67	1323	53.5
1884	54	36	37	68	79	256	226	179	90	124	40	71	1260	82.6
1885	22	63	100	78	239	99	265	164	258	189	60	128	1665	95.7
1886	48	39	54	162	94	409	202	354	116	136	63	127	1804	68
1887	11	10	123	81	295	159	197	174	144	74	55	111	1434	63
1888	40	89	89	204	120	242	237	214	441	109	60	13	1858	152
1889	18	127	82	104	145	287	165	115	156	149	91	27	1466	43
1890	86	10	47	126	85	195	174	359	61	145	78	10	1376	60
Summe	1381	1672	2375	2911	3696	5280	4597	4482	3865	3053	2071	1974	36895	
Jahre	27	27	27	26	26	26	26	26	26	26	26	28	26	
Mittel	51.1	61.9	88.0	112.0	142.2	203.1	176.8	172.4	148.6	117.4	76.7	70.5	1420.7	
Maxim.	142	158	214	204	295	444	280	359	480	305	143	128	1858	
Minim.	11	10	32	22	24	74	103	67	43	11	22	9	1031	
1866-70	62.2	60.6	101.2	98.8	85.2	128.0	127.6	178.2	88.0	121.0	83.0	95.4	1229.2	
1871-75	54.6	43.2	70.6	101.2	153.6	181.8	156.4	143.2	83.4	105.4	90.8	61.2	1245.4	
1876-80	55.0	94.4	113.2	127.8	159.2	232.6	207.0	154.2	159.8	116.8	83.0	83.4	1586.4	
1881-85	35.2	46.4	62.0	101.6	167.2	218.2	203.4	163.4	240.8	139.8	70.2	76.0	1524.2	
1886-90	40.6	55.0	79.0	135.4	147.8	258.4	195.0	243.2	183.6	122.6	69.4	57.6	1587.6	

St. Gallen [Oberstrass]

H = 696 m (*Bodensee, Steinach*) h_r = 1.5 m

1885	*20*	*60*	102	47	178	86	184	142	202	167	61	136	1385	64
1886	51	42	66	116	59	261	143	237	77	76	61	151	1340	45
1887	14	11	134	62	186	144	148	113	107	85	60	123	1187	63
1888	57	106	109	160	81	202	205	161	346	102	63	13	1605	119
1889	22	152	87	84	140	298	151	126	168	147	94	28	1497	42

Arbon

H = 409 m (*Bodensee*) h_r = 1.5 m

1880	18	49	28	99	116	134	114	88	67	217	49	95	1074	
1881	21	55	46	97	97	95	78	176	189	62	14	17	947	70
1882	23	20	33	73	84	148	148	106	180	94	125	70	1104	47
1883	37	32	26	26	90	193	153	81	74	78	78	65	933	54
1884	70	54	27	64	46	105	203	108	52	64	22	88	903	56
1885	16	57	109	48	128	53	176	97	162	128	40	94	1108	52
1886	35	38	36	77	44	190	77	129	45	43	31	101	846	36
1887	6	8	80	33	106	56	87	84	77	46	39	96	718	39
1888	31	61	74	129	18	149	186	131	253	72	49	13	1166	88
1889	14	82	44	53	108	198	117	86	95	101	59	19	976	38
1890	62	5	31	83	81	107	136	307	50	104	44	8	1018	70
Summe	333	461	534	782	918	1428	1475	1393	1244	1009	550	666	10793	
Jahre	11	11	11	11	11	11	11	11	11	11	11	11	11	
Mittel	30.3	41.9	48.5	71.1	83.4	129.8	134.1	126.6	113.1	91.7	50.0	60.5	981.0	

Niederschlagshöhe

Rhein

	Jan.	Febr.	März	April	Mai	Juni	Juli	Aug.	Sept.	Okt.	Nov.	Dec.	Jahr	Tages-Max.
Maxim.	70	82	109	129	128	198	203	307	253	217	125	101	1166	
Minim.	6	5	26	26	18	53	77	81	45	43	14	8	718	
1881-85	33.4	43.6	48.2	61.3	89.0	118.8	151.6	113.6	131.4	85.2	55.8	66.8	999.0	
1886-90	29.6	38.8	53.0	75.0	71.5	140.0	120.6	147.4	104.0	73.2	44.4	47.4	944.8	

Amrisweil

H = 445 m (*Bodensee, Aach*) h_r = 1.5 m

1880	14	54	21	116	92	128	112	87	78	194	46	96	1038	
1881	24	39	41	74	80	117	70	161	206	55	11	17	895	82
1882	19	16	26	73	75	138	129	93	198	87	115	86	1055	50
1883	39	27	34	41	94	137	124	50	70	81	67	69	833	35
1884	56	56	17	55	61	114	156	112	56	40	27	84	834	48
1885	17	56	72	48	131	74	160	112	130	122	38	85	1045	59
1886	38	36	58	61	44	196	92	148	57	72	45	100	947	30
1887	7	8	78	28	117	48	89	130	70	45	43	94	757	41
1888	31	58	89	132	29	148	182	169	212	78	67	11	1206	76
1889	19	82	47	57	93	187	97	93	87	136	62	16	976	65
1890	78	6	35	75	103	90	112	289	48	123	50	11	1020	61
Summe	342	438	518	760	1019	1277	1323	1444	1212	1033	571	669	10606	
Jahre	11	11	11	11	11	11	11	11	11	11	11	11	11	
Mittel	31.1	39.8	47.1	69.1	92.6	116.1	120.3	131.3	110.2	93.9	51.9	60.8	964.2	
Maxim.	78	82	89	132	131	196	182	289	212	194	115	100	1206	
Minim.	7	6	17	28	29	48	70	50	48	40	11	11	757	
1881-85	31.0	38.8	38.0	58.2	88.2	116.0	127.8	105.6	132.0	77.0	51.6	68.2	932.4	
1886-90	34.5	38.0	61.4	70.6	97.2	113.8	114.5	165.8	94.8	90.8	53.4	46.5	981.2	

Romanshorn

H = 400* m (*Bodensee*) h_r = 1.5 m

1858												69		
1859	24	48	61	157	112	154	84	96	115	106	78	44	1079	57.5
1860	88	105	64	60	70	168	135	153	135	93	37	68	1176	38.9
1861	25	18	93	23	66	163	89	70	125	32	101	36	841	31.6
1862	71	24	49	53	109	129	110	129	72	83	14	55	898	35.5
1863	115	18	67	36	128	105	90	65	167	66	104	91	1052	
1864	15	69	61	86	123	176	77	42	35	9	78	5	776	41.3
1880	15	51	21	108	76	120	107	126	73	226	49	87	1059	38
1881	18	41	47	92	83	90	56	156	165	51	15	13	827	67
1882	26	23	28	74	84	181	130	104	162	86	114	73	1085	47
1883	34	31	23	24	87	150	108	58	68	94	58	45	780	30
1884	40	46	21	67	72	97	148	107	64	48	21	69	800	40
1885	16	53	88	34	133	61	171	110	139	112	37	94	1048	63
1886	40	28	42	49	39	228	96	142	44	55	41	86	890	38
1887	5	3	59	28	113	50	85	92	83	42	39	86	685	33
1888	29	52	77	126	43	157	188	179	218	79	48	9	1205	75
1889	20	79	40	47	99	181	101	106	96	122	51	18	960	50
1890	63	5	33	95	102	95	129	265	46	114	44	7	998	61
Summe	644	694	874	1159	1539	2305	1904	2000	1807	1418	929	955	16159	
Jahre	17	17	17	17	17	17	17	17	17	17	17	18	17	
Mittel	37.9	40.8	51.4	68.2	90.5	135.6	112.0	117.6	106.3	83.4	54.6	53.1	951.4	

Niederschlagshöhe

Rhein

	Jan.	Febr.	März	April	Mai	Juni	Juli	Aug.	Sept.	Okt.	Nov.	Dec.	Jahr	Tages-Max.
Maxim.	115	105	93	157	133	228	188	265	218	226	114	94	1205	
Minim.	5	3	21	23	39	50	56	42	35	9	14	5	685	
1881-85	26.8	38.8	41.4	58.2	91.8	115.8	122.6	107.0	119.6	78.2	49.0	58.8	908.0	
1886-90	31.4	33.4	50.2	69.0	79.2	142.2	119.8	156.8	97.4	82.4	44.6	41.2	947.6	
Altnau														
H = 458 m						(*Bodensee*)								h_r = 1.5 m
1880	12	47	17	119	76	106	96	85	72	223	55	101	1009	*32*
1881	17	57	57	78	82	65	72	136	170	50	15	22	821	58
1882	24	16	26	73	98	162	143	89	218	76	150	114	1189	52
1883	48	24	27	37	89	113	118	43	67	79	61	84	790	24
1884	52	61	18	58	68	92	150	106	66	32	24	101	828	41
1885	14	70	75	38	136	66	124	106	134	118	33	88	1002	52
1886	52	28	67	50	47	181	86	137	29	80	53	112	922	28
1887	5	3	83	23	129	45	81	78	83	40	41	95	706	26
1888	30	53	125	125	27	162	201	170	203	74	68	10	1248	71
1889	23	100	59	40	80	135	86	95	70	135	49	20	892	68
1890	86	2	34	73	123	90	121	233	43	126	59	8	998	50
Summe	363	461	588	714	955	1217	1278	1278	1155	1033	608	755	10405	
Jahre	11	11	11	11	11	11	11	11	11	11	11	11	11	
Mittel	33.0	41.9	53.4	64.9	86.8	110.6	116.2	116.2	105.0	93.9	55.3	68.6	945.8	
Maxim.	86	100	125	125	136	181	201	233	218	223	150	114	1248	
Minim.	5	2	17	23	27	45	72	43	29	32	15	8	706	
1881-85	31.0	45.6	40.6	56.8	94.6	99.6	121.4	96.0	131.0	71.0	56.6	81.8	926.0	
1886-90	39.2	37.2	73.6	62.2	81.4	122.6	115.0	142.6	85.6	91.0	54.0	49.0	953.2	
Dornbirn														
H = 462 m						(*Bodensee, Dornbirner Ach*)								h_r = ? m
1863												143		
1864	32	65	72	122	133	300	239	114	126	42	95	11	1351	51.8
1865	77	83	94	1	89	87	187	203	3	111	77	23	1035	60.1
1866	59	117	150	191	119	97	190	301	142	12	152	77	1607	52.3
1867	145	88	135	121	192	251	145	144	154	263	62	148	1848	66.2
1868	78	30	148	133	63	143	225	107	117	159	68	87	1358	68.1
1869	39	16	78	133	184	149	135	173	135	113	113	98	1366	64.6
1870	28	36	139	67	42	138	84	224	120	161	86	117	1242	63.4
1866-70	69.8	57.4	130.0	129.0	120.0	155.6	155.8	189.8	133.6	141.6	96.2	105.4	1484.2	
Bizau														
H = 700 m						(*Bodensee, Bregenzer Ach*)								h_r = 1.1 m
1884										145	57	124		
1885	8	79	106	55	219	118	194	110	238	148	140	120	1535	107
1886	71	54	82	95	71	357	177	271	132	79	68	168	1625	70
1887	9	19	132	60	265	91	169	148	75	142	72	201	1383	75
1888	94	130	121	189	53	200	265	225	268	150	121	6	1822	59
1889	27	212	81	91	122	311	287	211	188	122	107	42	1801	50
1890	113	6	93	151	114	364	275	422	71	234	154	9	2006	88
1886-90	62.8	84.2	101.8	117.2	125.0	264.6	234.6	255.4	146.8	145.4	104.4	85.2	1727.4	

Niederschlagshöhe

Rhein

Doren

H = 706 m (*Bodensee, Bregenzer Ach, Weissach*) h_r = 9.9 m

	Jan.	Febr.	März	April	Mai	Juni	Juli	Aug.	Sept.	Okt.	Nov.	Dec.	Jahr	Tages-Max.
1884								177	92	157	81	144		
1885	9	118	120	64	179	86	194	121	254	153	139	166	1603	102
1886	71	78	99	98	87	469	250	234	106	92	75	206	1865	81

Mererau

H = 202 m (*Bodensee*) h_r = ? m

1871						207	130	87	55	71	74	25		
1872	50	74	48	97	275	248	167	223	89	100	112	82	1565	50

Bregenz

H = 410 m (*Bodensee*) h_r = 1.3 m

1853	57	70	64	90	77	310	161	179	96	93	8	13	1218	47.5
1854	59	95	49	33	63	156	146	175	50	77	147	185	1235	66.8
1855	89	120	97	58	83	269	249	248	279					
1869						137	125	209	107	121	135	67		
1870	27	27	167	49	76	83	128	280	120	230	58	108	1353	108.5
1871	89	74	60	195	44									
1873						121	172	231	171	142	64	87		
1874	34	26	87	112	145	155	208	196	72	22	125	115	1297	95.9
1875	139	36	87	46	142	256	130	78	162	196	142	91	1505	74.2
1876	80	132	222	115	156	274	114	129	195	14	162	86	1679	74.0
1877	94	244	166	189	148	116	312	159	101	105	81	158	1873	82.3
1878	172	34	182	125	183	290	202	156	162	84	70	142	1802	55.3
1879	46	139	51	160	123	191	280	133	132	74	140	52	1521	57
1880	42	53	33	126	87	249	152	217	158	243	68	88	1516	67
1881	44	58	96	102	206	143	132	214	297	98	17	19	1426	65
1882	30	30	52	60	96	255	279	176	220	138	141	111	1588	73
1883	77	46	60	61	203	217	205	166	173	106	103	132	1549	106
1884	98	45	65	77	70	239	284	113	82	109	66	106	1354	63
1885	17	88	80	90	208	68	216	118	214	150	95	124	1468	118
1886	70	59	80	103	82	384	198	220	73	77	44	127	1517	66
1887	13	15	123	52	251	50	165	140	81	104	95	158	1247	52
1888	85	129	104	195	74	224	250	231	326	161	93	16	1888	59
1889	27	168	73	105	163	339	270	161	118	164	116	32	1736	99
1890	92	8	75	133	126	254	215	461	57	174	75	11	1681	76
Summe	1481	1696	2073	2276	2806	4780	4593	4390	3446	2682	2045	2028	30453	
Jahre	22	22	22	22	22	23	23	23	23	22	22	22	20	
Mittel	67.3	77.1	94.2	103.5	127.4	207.8	199.7	190.9	149.8	121.9	93.0	92.2	1524.8	
Maxim.	172	244	222	195	251	384	312	461	326	243	162	185	1888	
Minim.	13	8	33	33	44	50	114	78	50	14	8	11	1218	
1876-80	86.8	120.4	130.8	143.0	139.4	224.0	212.0	158.8	149.6	104.0	104.2	105.2	1678.2	
1881-85	53.2	53.4	70.6	78.0	156.6	184.4	223.2	157.4	197.2	120.2	84.4	98.4	1477.0	
1886-90	57.4	75.8	91.0	117.6	139.2	250.2	219.6	242.6	131.0	136.0	84.6	68.8	1613.8	

Niederschlagshöhe

Rhein

	Jan.	Febr.	März	April	Mai	Juni	Juli	Aug.	Sept.	Okt.	Nov.	Dec.	Jahr	Tages-Max.
Lindau														
H = 399 m						(*Bodensee*)								h_r = 1.4 m
1879	37	102	42	109	87	139	212	108	145	56	117	26	1180	66.6
1880	41	79	26	129	94	165	110	125	123	254	59	81	1286	50.1
1881	23	38	72	76	114	96	88	192	296	83	17	15	1110	111.8
1882	26	27	47	49	98	175	160	159	182	95	107	95	1220	44.1
1883	61	45	43	52	107	176	165	80	138	82	79	86	1114	31.3
1884	53	42	47	79	84	170	189	104	62	81	30	91	1032	45.9
1885	15	62	93	38	162	50	154	117	183	128	66	101	1169	51.0
1886	47	39	70	80	67	317	170	141	18	41	31	94	1115	66.3
1887	7	7	82	47	180	42	112	99	85	67	69	126	923	38.3
1888	55	90	95	141	27	205	170	210	315	133	78	14	1533	89.9
1889	19	157	66	91	120	309	179	138	119	165	79	27	1469	84.7
1890	79	8	73	108	113	183	233	397	96	156	54	6	1506	90.7
Summe	463	696	756	999	1253	2027	1942	1870	1762	1341	786	762	14657	
Jahre	12	12	12	12	12	12	12	12	12	12	12	12	12	
Mittel	38.6	58.0	63.0	83.3	104.4	168.9	161.8	155.8	146.8	111.7	65.5	63.5	1221.3	
Maxim.	79	157	95	141	180	317	233	397	315	254	117	126	1533	
Minim.	7	7	26	38	27	42	88	80	18	41	17	6	1032	
1881-85	35.6	42.8	60.4	58.8	113.0	133.4	151.2	130.4	172.2	93.8	59.8	77.6	1129.0	
1886-90	41.4	60.2	77.2	93.4	101.4	211.2	172.8	197.0	126.6	112.4	62.2	53.4	1309.2	
Wangen														
H = 555 m						(*Bodensee, Argen, Ob. Argen*)									h_r = 1 m
1888	57	87	132	144	33	207	167	203	244	116	100	15	1505	53.2
1889	27	168	72	83	151	239	172	132	119	140	101	39	1443	43.9
1890	104	9	77	103	136	150	215	345	77	174	113	8	1511	53.3
Isny														
H = 720* m						(*Bodensee, Argen, Unt. Argen*)									h_r = 1.2 m
1833				185	55	166	305	225	245	86	110	329		
1834	228	28	86	45	25	159	96	95	57	276	44	115	1254	
1835	93	146	114	67	154	132	65	267	68	183	105	28	1422	
1836	142	127	127	149	53	77	82	115	148	61	273	253	1607	
1837	80	65	55	122	231	72	221	128	181	76	250	101	1582	
1838	46	92	155	114	166	123	71	136	102	125	125	34	1289	
1839	281	180	146	75	133	147	110	82	138	11	46	188	1537	
1840	142	67	45	1	103	112	270	144	177	186	174	14	1435	
1841	150	52	53	76	56	274	189	187	189	158	135	153	1672	
1842	34	27	203	40	102	29	179	195	117	105	174	60	1265	
1843	244	38	71	222	228	266	223	130	89	220	69	35	1835	
1844	153	87	65	27	87	131	281	239	84	154	100	5	1413	
1845	49	111	100	88	65	174	141	186	148	107	29	227	1425	
1846	182	78	104	111	58	58	187	194	17	117	106	81	1293	
1847	53	52	19	296	124	255	167	247	99	86	26	57	1481	
1848	27	123	171	130	91	50	330	90	75	86	131	18	1322	
1849	151	90	149	121	167	117	70	98	75	173	113	117	1441	
1850	147	169	62	132	87	237	168	218	48	218	178	139	1803	
1851	36	38	216	139	140	129	263	320	153	128	117	25	1704	
1852	84	106	24	42	138	167	168	322	173	114	97	47	1482	

Niederschlagshöhe

Rhein

	Jan.	Febr.	März	April	Mai	Juni	Juli	Aug.	Sept.	Okt.	Nov.	Dec.	Jahr	Tages-Max.
1853	71	68	75	108	90	290	137	134	92	82	8	26	1181	
1854	51	79	32	29	98	114	165	166	41	111	113	64	1063	
1855	24	79	56	120	85	154	173	225	153	68	47	50	1234	
1856	90	38	23	82	146	186	190	126	114	16	217	67	1295	
1857	56	5	41	84	130	134	57	162	64	41	35	20	829	
1858	47	16	48	137	147	25	150	120	91	101	70	117	1069	
1859	41	74	115	153	132	139	55	110	114	144	102	89	1268	
1860	123	116	145	79	186	232	178	179	165	163	65	166	1797	
1861	89	27	176	39	148	214	142	60	165	5	156	67	1288	
1862	240	46	69	72	115	276	151	159	104	133	28	100	1493	
1863	139	36	100	96	106	135	125	120	164	71	97	152	1341	
1864	55	56	84	113	161	225	189	89	96	35	87	12	1202	74.4
1865	98	94	107	11	98	81	124	194	13	97	44	21	982	29.5
1866	83	216	142	130	110	117	152	280	96	10	246	137	1719	43.0
1867	163	115	139	199	164	206	121	158	69	243	75	188	1840	89.7
1868	81	47	182	174	42	156	245	105	88	145	58	208	1531	78.8
1869	53	86	85	125	136	126	157	235	80	128	255	84	1550	62.8
1870	48	41	155	44	90	60	122	224	147	267	56	138	1392	79.5
1871	80	82	73	229	37	181	111	77	54	113	66	37	1140	38.9
1872	21	49	51	126	209	205	156	184	63	93	138	89	1384	91.4
1873	23	73	99	116	164	136	183	158	134	121	95	77	1379	54.6
1874	22	28	34	61	148	197	208	144	78	23	114	99	1156	64.3
1875	87	30	68	31	132	151	160	101	197	159	219	*70*	1405	
1876	46	213	245	104	135	250	123	111	157	13	110	71	1578	80.2
1877	106	178	136	110	130	60	193	97	105	82	96	157	1450	32.9
1878	186	18	197	90	146	176	175	208	159	118	67	114	1654	47.0
1879	67	126	44	146	95	122	250	171	98	90	152	59	1420	47.0
1880	32	41	40	114	87	196	112	183	151	305	71	172	1504	48.2
1881	24	70	116	79	113	117	114	210	206	90	23	16	1178	59.2
1882	19	32	34	59	132	248	211	184	235	133	250	202	1739	53.9
1883	66	46	83	57	144	149	157	109	144	121	132	194	1402	38.8
1884	115	56	37	84	101	214	216	141	79	142	51	144	1380	47.6
1885	17	90	117	67	165	131	139	118	182	160	94	137	1417	68.1
1886	52	48	94	73	56	277	153	245	56	64	54	145	1317	50.9
1887	11	11	121	46	217	65	191	153	61	95	63	178	1212	42.8
1888	75	87	126	141	40	241	194	210	239	90	109	16	1568	47.8
1889	30	167	60	97	185	224	225	127	151	104	86	37	1493	38.5
1890	111	8	66	99	143	202	266	383	104	183	112	10	1687	82.1
Summe	5064	4368	5580	5906	7026	9287	9756	9778	6892	6829	6263	5756	80799	
Jahre	57	57	57	58	58	58	58	58	58	58	58	58	57	
Mittel	88.8	76.6	97.9	101.8	121.1	160.1	168.2	168.4	118.8	117.6	108.0	99.2	1426.5	
Maxim.	281	216	245	296	231	290	330	383	245	305	273	329	1840	
Minim.	11	5	19	1	25	25	55	60	13	5	8	5	829	
1836-40	138.2	106.2	105.6	92.2	137.2	106.2	150.8	121.0	149.2	91.8	173.6	118.0	1490.0	
1841-45	126.0	63.0	98.4	90.6	107.6	174.8	202.6	187.4	125.4	148.8	101.4	96.0	1522.0	
1846-50	112.0	102.4	101.0	158.0	105.4	143.4	184.4	169.4	62.8	136.0	110.8	82.4	1468.0	
1851-55	53.2	74.0	80.6	87.6	110.2	170.8	181.2	233.4	122.4	100.6	76.4	42.4	1332.8	
1856-60	71.4	49.8	74.4	107.0	148.2	143.2	126.0	139.4	109.6	93.0	97.8	91.8	1251.6	
1861-65	124.2	51.8	107.2	66.2	125.6	186.2	146.2	124.4	108.4	68.2	82.4	70.4	1261.2	
1866-70	85.6	101.0	140.6	134.4	108.4	133.0	159.4	200.4	96.0	158.6	138.0	151.0	1606.4	
1871-75	46.6	52.4	65.0	112.6	138.0	174.0	163.6	132.8	105.2	101.8	126.4	74.4	1292.8	
1876-80	87.4	115.2	132.4	112.8	118.6	160.8	170.6	154.0	134.0	121.6	99.2	114.6	1521.2	
1881-85	48.2	58.8	77.4	69.2	131.0	171.8	167.4	152.4	169.2	129.2	110.0	138.6	1423.2	
1886-90	55.8	64.2	93.4	91.2	128.2	201.8	205.8	223.6	122.2	107.2	84.8	77.2	1455.4	

Niederschlagshöhe

Rhein

	Jan.	Febr.	März	April	Mai	Juni	Juli	Aug.	Sept.	Okt.	Nov.	Dec.	Jahr	Tages-Max.
Waldburg [Schloss]														
H = 798 m					(*Bodensee, Argen, Unt. Argen*)								h_r = 1 m	
1889		40	35	51	86	191	91	94	62	88	82	21		
1890	74	8	59	72	136	113	135	227	74	150	50			52.0
Schussenried														
H = 564 m					(*Bodensee, Schussen*)								h_r = ? m	
1835	30	16	30	37	57	66	54	115	18	78	48	9	558	32.6
1836	49	44	30	48	27									
1838	12	42	29	40	33	66	18	78	95	81	39	33	566	
1839	95	38	63	46	82	64	74	42	86	17	18	21	646	28.1
1840	36	37	23	2	47	73	168	65	60	42	74	17	644	30.1
1841	60	20	22	30	34	174	80	78	59	61	35	60	713	45.1
1842	29	12	34											
Altshausen														
H = 598 m					(*Bodensee, Schussen*)								h_r = 1.9 m	
1885											21	102		
1886	26	7	106	56	64	172	82	86	24	25	79	205	932	47.9
1887	2	2	80	22	127	53	161	97	55	37	29	35	700	56.3
1888	14	20	70	78	16	139	169	141	123	80	31	*15*	896	39.5
1889	11	53	37	58	59	88	97	58	79	113	29	11	693	48.1
1890	51	5	30	36	135	75	77	206	33	83	43	7	781	41.5
1886-90	20.8	17.4	64.6	50.0	80.2	105.4	117.2	117.6	62.8	67.6	42.2	54.6	800.4	
Wolfegg														
H = 673 m					(*Bodensee, Schussen, Wolfegger Ach*)								h_r = 1 m	
1888	39	57	102	126	48	195	193	187	168	120	54	14	1303	44.2
1889	25	101	71	86	128	172	122	101	96	98	62	21	1083	29.0
1890	86	10	54	74	158	140	165	289	62	137	99	7	1281	55.1
Weingarten														
H = 472 m					(*Bodensee, Schussen*)								h_r = ? m	
1832	30	11	11	11	50	85	39	63		28	72	41		
Friedrichshafen														
H = 407 m					(*Bodensee*)								h_r = 1.1 m	
1826									34	43	87	31		
1827	73	31	57	47	50	166	37	105	33	41	72	71	783	
1828	15	29	60	37	55	120	101	115	118	34	14	35	733	
1829	93	101	45	67										
1830	34	54	21	76	68	116	95	103	169	23	120	24	903	
1831	63	33	89	29	161	344	132	122	271					
1832							43	43	30	41	62	30		
1833	5	93	22	78	2	25								
1835	18	104	26	21	31	10	24	148	41	112	29	13	577	

Niederschlagshöhe

Rhein

	Jan.	Febr.	März	April	Mai	Juni	Juli	Aug.	Sept.	Okt.	Nov.	Dec.	Jahr	Tages-Max.
1836	15	28	37	86	31	75	22	33	76	19	111	53	586	
1837	17	16	20	39	84	30	61	69	73	69	146	40	664	
1853	31	43	47	119	84	149	179	174	81	79	8	10	1004	32.9
1854	32	50	42	38	95	80	151	139	16	85	104	96	928	53.2
1855	28	139	40	58	44	111	116	169	88	46	38	23	900	52.4
1856	78	21	16	71	104	126	69	46	86	21	77	38	753	41.7
1857	32	8	53	79	61	130	44	115	52	39	43	20	676	35.0
1858	12	24	23	89	109	35	138	80	73	71	72	79	805	47.4
1859	52	24	50	131	86	181	128	82	119	79	124	44	1100	86.5
1860	67	63	52	39	196	159	151	176	147	118	34	51	1253	88.2
1861	22	15	58	21	52	114	92	58	127	0	80	27	666	33.8
1862	49	8	38	44	43	97	108	82	72	53	15	55	664	30.5
1863	90	8	31	36	90	72	69	93	137	53	52	41	772	55.9
1864	20	31	18	41	123	158	66	38	67	24	67	11	664	36.1
1865	78	52	31	2	85	57	91	139	0	63	41	15	654	23.3
1866	25	64	82	45	66	90	85	200	99	3	46	61	866	35.5
1867	131	52	95	80	102	113	69	127	92	120	16	28	1025	40.6
1868	45	8	66	72	20	63	99	36	59	93	36	109	706	38.3
1869	30	22	32	73	134	122	113	180	54	74	92	47	973	39.5
1870	21	11	94	20	69	31	88	66	51	118	6	35	610	44.6
1871	20		7	77	8	130	96	56	49	49	12	10		30.8
1872	11	32	34	49	243	113	60	116	26	21	68	65	838	
1873	11	20	72	97	71	103	86	124	125	127	50	24	910	55.5
1874	24	16	36	76	79	113	123	86	58	16	67	72	766	44.6
1875	72	19	56	29	82	130	141	64	135	133	104	41	1006	76.8
1876	22	106	189	93	141	285	99	92	133	14	65	66	1305	115.4
1877	65	188	124	119	95	88	194	119	55	77	95	100	1319	69.2
1878	80	29	99	92	116	218	143	128	144	74	57	90	1270	45.9
1879	32	102	34	90	109	99	127	104	100	56	103	27	983	31.8
1880	17	50	16	152	87	142	103	152	103	262	67	116	1267	39.9
1881	26	31	73	76	82	90	101	212	196	87	24	26	1024	68.6
1882	32	17	42	85	141	211	174	142	361	109	186	125	1625	128.0
1883	43	44	50	43	121	145	158	92	118	114	84	98	1110	32.3
1884	67	64	40	90	129	188	200	239	99	80	40	117	1353	72.6
1885	24	97	102	58	189	71	159	124	177	132	56	108	1297	57.0
1886	54	28	114	72	91	311	148	170	43	64	38	128	1261	47.0
1887	13	20	83	41	131	68	116	97	85	61	50	99	864	32.3
1888	49	56	94	144	30	149	203	166	176	95	50	9	1221	47.6
1889	37	105	69	58	146	243	140	181	166	197	74	31	1447	49.2
1890	93	10	56	119	198	178	189	373	74	132	79	9	1510	81.2
Summe	1968	2166	2635	3198	4334	5849	5131	5575	4688	3421	2961	2448	41641	
Jahre	47	46	47	47	46	46	46	46	47	46	46	46	43	
Mittel	41.9	47.1	56.1	68.0	94.2	127.2	111.5	121.2	99.7	74.4	64.4	53.2	958.9	
Maxim.	131	188	189	152	243	344	203	373	361	262	186	128	1625	
Minim.	5	8	7	2	2	10	22	33	0	0	6	9	577	
1856-60	48.2	28.0	38.8	81.8	111.2	126.2	106.0	99.8	95.4	65.6	70.0	46.4	917.4	
1861-65	51.8	22.8	35.2	28.8	78.6	99.6	85.2	82.0	80.6	38.6	51.0	29.8	684.0	
1866-70	50.4	31.4	73.8	58.0	78.2	83.8	90.8	121.8	71.0	81.6	39.2	56.0	836.0	
1871-75	27.6		41.0	65.6	96.6	117.8	101.2	89.2	78.6	69.2	60.2	42.4		
1876-80	43.2	95.0	92.4	109.2	109.6	166.4	133.2	119.0	107.0	96.6	77.4	79.8	1228.8	
1881-85	38.4	50.6	61.4	70.4	132.4	141.0	158.4	161.8	190.2	104.4	78.0	94.8	1281.8	
1886-90	49.2	43.8	83.2	86.8	119.2	189.8	159.2	197.4	108.8	109.8	58.2	55.2	1260.6	

Niederschlagshöhe

Rhein

	Jan.	Febr.	März	April	Mai	Juni	Juli	Aug.	Sept.	Okt.	Nov.	Dec.	Jahr	Tages-Max.
Meersburg (*Bodensee*)														
H = 435 m														h_r = 1 m
1888	19	31	61	145	22	163	181	165	155	80	48	12	1082	42.8
1889	20	46	53	51	88	164	78	88	75	149	27	9	848	62.5
1890	67	2	30	56	92	69	88	204	45	104	50	6	813	40.0
Heiligenberg (*Bodensee, Salemer Ach*)														
H = 734 m														h_r = 1 m
1884								98	49	44	21	61		
1885	13	61	54	43	132	135	107	69	123	114	26	71	948	38.0
1886	27	19	80	61	51	236	100	203	28	64	53	83	1005	45.5
1887	2	4	53	27	139	55	94	105	74	48	35	61	697	26.0
1888	16	33	86	108	28	135	179	168	126	87	46	16	1028	45.9
1889	17	57	52	58	110	154	127	78	62	137	33	12	897	56.5
1890	59	3	26	55	119	77	106	239	34	107	54	9	888	41.8
1886-90	24.2	23.2	59.4	61.8	89.4	131.4	121.2	158.6	64.8	88.6	44.2	36.2	903.0	
Ittendorf (*Bodensee, Salemer Ach*)														
H = 478 m														h_r = 1.6 m
1841	84	31	21	35	40	157	101	128	90	77	70	50	884	
1842	33	11	75	15	100	29	137	106	66	74	109	32	787	
1843	92	26	32	134	148	147	190	103	41	156	28	26	1123	
1844	58	58	56	44	84	73	150	120	95	96	31	11	876	
1845	27	35	80	74	130	110	74	132	101	58	34	81	936	
1846	53	28	74	53	65	35	161	114	21	90	58	59	811	
1847	31	31	27	132	97	206	95	168	50	40	14	33	924	
1848	11	67	115	62	46	34	109	86	51	52	63	23	719	
1849	76	13	86	64	74	123	45	81	55	86	74	54	831	
1850	58	62	21	65	50	167	60	140	29	146	105	34	937	
1851	25	24	61	51	65	47	169	157	98	90	50	8	845	
1852	29	36	13	43	80	120	105	226	148	82	45	23	950	
1853	31	41	48	104	78	130	102	114	63	67	5	12	795	
1854	20	33	40	32	72	67	113	71	12	70	73	58	661	
1855	44	114	38	47	44	103	122	144	80	56	38	33	863	
1856	75	24	11	84	130	100	84	56	93	19	68	37	781	
1857	33	7	44	66	55	112	31	122	42	43	40	19	614	
1858	12	23	38	76	110	31	133	81	69	56	64	70	763	
1859	31	29	36	124	85	102	61	37	105	88	67	30	795	
1860	67	59	50	56	199	155	103	139	126	91	35	64	1144	
1861	24	14	55	18	55	110	111	49	118	18	66	30	668	
1862	54	19	33	49	37	94	106	97	71	76	13	40	689	
Summe	968	785	1054	1428	1844	2252	2362	2471	1624	1631	1150	827	18396	
Jahre	22	22	22	22	22	22	22	22	22	22	22	22	22	
Mittel	44.0	35.7	47.9	64.9	83.8	102.4	107.4	112.3	73.8	74.1	52.3	37.6	836.2	
Maxim.	92	114	115	134	199	206	190	226	148	156	109	81	1144	
Minim.	11	7	11	15	37	29	31	37	12	18	5	8	614	
1841-45	58.8	32.2	52.8	60.4	100.4	103.2	130.4	117.8	78.6	92.2	54.4	40.0	921.2	
1846-50	45.8	40.2	64.6	75.2	66.4	113.0	94.0	117.8	41.2	82.8	62.8	40.6	844.4	
1851-55	29.8	49.6	40.0	55.4	67.8	93.4	122.2	142.4	80.2	73.0	42.2	26.8	822.8	
1856-60	43.6	28.4	35.8	81.2	115.8	100.0	82.4	87.0	87.0	59.4	54.8	44.0	819.4	

Niederschlagshöhe

Rhein

	Jan.	Febr.	März	April	Mai	Juni	Juli	Aug.	Sept.	Okt.	Nov.	Dec.	Jahr	Tages-Max.
Mainau (*Bodensee*) H = 418 m														h_r = 1 m
1885							92	76	108	95	20	66		
1886	32	13	67	51	74	148	103	122	15	60	51	63	799	35.4
1887	2	6	52	21	104	48	108	104	53	34	37	64	633	56.1
1888	20	36	90	101	19	141	159	147	142	72	63	12	1002	40.3
1889	17	48	45	54	89	175	64	71	46	127	23	9	768	47.6
1890	70	3	31	55	123	56	77	199	28	107	46	10	805	49.3
1886-90	28.2	21.2	57.0	56.4	81.8	113.6	102.2	128.6	56.8	80.0	44.0	31.6	801.4	
Bittelbrunn (*Radolfzeller Ach*) H = 625 m														h_r = 1 m
1884									51	17	13	66		
1885	7	48	66	30	72	49	119	67	112	74	23	60	727	44.2
1886	28	9	44	59	39	164	80	118	44	62	70	116	833	44.8
1887	7	5	43	19	133	37	87	59	49	45	35	41	560	25.1
1888	18	20	84	73	29	104	115	99	109	91	46	9	797	34.1
1889	13	61	28	43	90	159	106	64	119	93	31	13	820	36.7
1890	54	5	12	36	164	77	86	253	17	127	77	8	916	68.3
1886-90	24.0	20.0	42.2	46.0	91.0	108.2	94.8	118.6	67.6	83.6	51.8	37.4	785.2	
Steckborn (*Zeller See*) H = 400 m														h_r = 1.5 m
1880	8	39	13	142	69	95	80	100	83	228	49	103	1009	47
1881	31	46	74	60	53	110	67	170	201	46	16	29	903	76
1882	14	16	36	70	92	169	91	106	221	97	151	124	1187	59
1883	47	24	29	46	75	99	81	40	69	84	51	63	708	26
1884	46	46	11	26	76	55	108	91	42	24	21	99	645	25
1885	17	61	73	42	135	80	102	153	110	114	24	84	995	89
1886	52	30	75	56	56	128	80	123	12	74	49	134	869	34
1887	4	7	77	27	133	34	86	75	68	41	41	91	684	22
1888	24	43	161	105	27	139	179	162	169	80	63	9	1161	51
1889	17	86	43	32	83	113	79	87	78	121	34	9	782	36
1890	73	3	25	57	124	51	94	231	26	122	53	7	866	34
Summe	333	401	617	665	923	1073	1047	1338	1079	1031	552	750	9809	
Jahre	11	11	11	11	11	11	11	11	11	11	11	11	11	
Mittel	30.3	36.5	56.1	60.5	83.9	97.5	95.2	121.6	98.1	93.7	50.2	68.2	891.8	
Maxim.	73	86	161	142	135	169	179	231	221	228	151	134	1187	
Minim.	8	3	11	26	27	34	67	40	12	24	16	7	645	
1881-85	31.0	38.6	44.6	48.8	86.2	102.6	89.8	112.0	128.6	73.0	52.6	79.8	887.6	
1886-90	34.0	33.8	76.2	55.8	84.6	93.0	103.6	135.6	70.6	87.6	48.0	49.6	872.4	
Haidenhaus (*Zeller See*) H = 695 m														h_r = 1.5 m
1889									89	132	50	14		
1890	86	5	30	77	124	67	120	236	40	136	67	9	997	41

Niederschlagshöhe

Rhein

	Jan.	Febr.	März	April	Mai	Juni	Juli	Aug.	Sept.	Okt.	Nov.	Dec.	Jahr	Tages-Max.
Eschenz (*Rhein*)														
H = 417 m													h_r = 1.5 m	
1880	8	50	15	149	53	109	89	153	85	225	47	107	1090	*43*
1881	34	61	84	59	38	103	113	175	203	47	10	32	959	79
1882	12	17	30	76	79	146	83	104	204	105	152	125	1133	54
1883	44	27	23	37	89	89	97	59	69	87	56	52	729	22
1884	51	56	14	21	82	87	126	86	52	28	23	98	724	31
1885	17	69	81	43	120	59	81	151	115	112	28	85	961	96
1886	51	39	63	71	54	134	84	127	13	69	52	135	892	45
1887	4	6	69	30	129	29	66	76	73	36	42	79	639	26
1888	19	38	171	92	22	140	151	151	181	97	59	7	1128	51
1889	17	75	52	44	95	131	77	72	74	108	32	10	787	34
1890	72	1	25	65	87	58	84	227	23	105	43	6	796	37
Summe Jahre	329 11	439 11	627 11	687 11	848 11	1085 11	1051 11	1381 11	1092 11	1019 11	544 11	736 11	9838 11	
Mittel	29.9	39.9	57.0	62.5	77.1	98.6	95.5	125.5	99.3	92.6	49.5	66.9	894.3	
Maxim.	72	75	171	149	129	146	151	227	204	225	152	135	1133	
Minim.	4	1	14	21	22	29	66	59	13	28	10	6	639	
1881–85	31.6	46.0	46.4	47.2	81.6	96.8	100.0	115.0	128.6	75.8	53.8	78.4	901.2	
1886–90	32.6	31.8	76.0	60.4	77.4	98.4	92.4	130.6	72.8	83.0	45.6	47.4	848.4	
Hohentwiel (*Biber*)														
H = 535 m													h_r = 1 m	
1864														
1865	86	45	35	1	66	67	49	162	5	60	50	7 3	629	40.9
1866	30	86	73	87	77	68	65	160	55	29	78	61	869	34.1
1867	111	60	70	75	72	97	49	125	42	161	15	44	921	
1868	44	3	25	29	59	37	103	14	56	89	34	96	589	
1869	9	14	10	15	111	103	151	183	58	71	55	41	821	45.3
1870	20	20	19				71	102						
Diessenhofen (*Rhein*)														
H = 410 m													h_r = 1.5 m	
1881	36	38	71	58	45	113	61	157	180	36	11	31	837	76.8
1882	10	16	22	61	62	131	76	89	172	107	127	104	977	43.6
1883	43	24	24	28	74	101	126	33	67	79	48	49	696	43.3
1884	39	32	9	29	81	67	114	58	41	23	16	100	609	23.2
1885	13	51	89	37	116	56	94	79	114	122	28	80	879	37.4
1886	48	29	51	72	46	158	87	95	17	64	58	133	858	37
1887	8	5	78	30	119	17	73	73	49	38	40	84	614	23
1888	17	35	154	79	25	109	109	126	178	107	48	9	996	53
1889	14	80	37	44	70	126	76	65	54	91	29	10	696	40
1890	72	3	16	36	99	84	80	210	20	82	55	7	764	38
Summe Jahre	300 10	313 10	551 10	474 10	737 10	962 10	896 10	985 10	892 10	749 10	460 10	607 10	7926 10	
Mittel	30.0	31.3	55.1	47.4	73.7	96.2	89.6	98.5	89.2	74.9	46.0	60.7	792.6	
Maxim.	72	80	154	79	119	158	126	210	180	122	127	133	996	
Minim.	8	3	9	28	25	17	61	33	17	23	11	7	609	
1881–85	28.2	32.2	43.0	42.6	75.6	93.6	94.2	83.2	114.8	73.4	46.0	72.8	799.6	
1886–90	31.8	30.4	67.2	52.2	71.8	98.8	85.0	113.8	63.6	76.4	46.0	48.6	785.6	

Niederschlagshöhe

Rhein

Ober Stammheim

H = 446 m (*Rhein*) h_r = 1.5 m

	Jan.	Febr.	März	April	Mai	Juni	Juli	Aug.	Sept.	Okt.	Nov.	Dec.	Jahr	Tages-Max.
1880	10	51	18	140	53	115	93	126	72	225	41	96	1040	41
1881	41	40	88	70	57	104	71	184	186	45	14	36	936	70
1882	12	18	23	65	98	165	83	110	201	108	134	105	1122	52
1883	42	30	29	45	78	109	106	40	70	91	56	40	736	25
1884	45	48	15	31	92	107	104	83	56	30	23	97	731	29
1885	17	62	89	30	129	59	85	125	130	115	32	84	957	66
1886	47	38	59	64	58	149	80	100	15	66	64	130	870	44
1887	6	9	77	31	128	26	52	85	75	34	38	91	652	29
1888	22	36	171	92	18	123	145	130	183	105	60	8	1093	56
1889				48	80	158	87	99	76	122	35	18		28
1890	77	3	26	61	96	95	109	252	32	125	63	12	951	43
Summe	319	335	595	677	887	1210	1015	1334	1096	1066	560	717	9088	
Jahre	10	10	10	11	11	11	11	11	11	11	11	11	10	
Mittel	31.9	33.5	59.5	61.5	80.6	110.0	92.3	121.3	99.6	96.9	50.9	65.2	903.2	
Maxim.	77	62	171	140	129	165	145	252	201	225	134	130	1122	
Minim.	6	3	15	30	18	26	52	83	15	30	14	8	652	
1881-85	31.4	39.6	48.8	48.2	90.8	108.8	89.8	108.4	128.6	77.8	51.8	72.4	896.4	
1886-90				59.2	76.0	110.2	94.6	133.2	76.2	90.4	52.0	51.8		

Lohn

H = 645 m (*Rhein*) h_r = 1.5 m

1863												32		
1864	23	10	50	41	79	130	65	23	51	11	82	6	571	36.1
1865	99	63	36	8	63	82	102	145	6	83	57	5	749	53.0
1866	75	130	83	70	81	76	65	159	56	30	82	106	1013	37.6
1867	146	68	60	109	82	87	47	96	50	108	21	50	924	47.8
1868	60	1	36	65	26	64	97	14	74	117	40	161	755	31.3
1869	11	22	51	28	88	88	78	136	65	53	123	97	840	48.5
1870	35	20	53	15	23	24	61	67	49	116	87	49	599	23.2
1871	21	32	21	164	27	96	117	83	56	144	22	5	788	60.9
1872	20	16	26	68	262	122	89	129	18	69	66	80	965	82.7
1873	50	45	67	81	50	38	71	81	75	75	40	9	682	37.7
1874	14	6	28	60	121	60	79	56	48	24	46	93	635	40.0
1875	85	7	24	32	68	156	73	49	104	96	165	10	869	42.0
1876	5	119	161	98	98	169	93	105	133	10	42	32	1065	38.8
1877	37	82	95	95	107	51	115	67	52	41	85	57	884	43.5
1878	34	23	51	105	137	201	84	180	110	69	60	59	1113	33.4
1879	55	99	17	61	95	77	103	117	135	66	52	30	907	53.0
1880	4	33	16	140	58	105	107	158	57	224	35	91	1028	53.9
1881	28	30	51	43	41	114	86	144	211	43	23	33	847	70.4
1882	11	20	24	82	83	197	79	76	162	95	135	95	1059	61.3
1883	36	20	29	23	87	108	114	34	70	75	49	31	676	33.4
1884	43	24	5	36	90	62	130	67	41	27	15	86	626	30.0
1885	10	45	91	25	107	59	93	65	161	178	30	64	928	43.0
1886	44	23	54	58	49	215	116	195	26	95	83	118	1076	53
1887	7	6	61	29	123	40	84	55	55	43	34	74	611	35
1888	12	30	143	68	19	106	140	124	139	123	45	14	963	50
1889	11	93	27	43	74	114	65	82	94	98	35	10	746	38
1890	69	3	17	47	175	79	93	295	28	141	104	11	1062	57

Niederschlagshöhe

Rhein

	Jan.	Febr.	März	April	Mai	Juni	Juli	Aug.	Sept.	Okt.	Nov.	Dec.	Jahr	Tages-Max.
Summe	1045	1070	1377	1694	2313	2720	2446	2802	2126	2254	1658	1508	22981	
Jahre	27	27	27	27	27	27	27	27	27	27	27	28	27	
Mittel	38.7	39.6	51.0	62.7	85.7	100.7	90.6	103.8	78.7	83.5	61.4	53.9	850.3	
Maxim.	146	130	161	164	262	215	140	295	211	224	165	161	1113	
Minim.	4	1	5	8	19	24	47	14	6	10	15	5	571	
1866-70	65.4	48.2	56.6	57.4	60.0	67.8	69.6	94.4	58.8	84.8	70.6	92.6	826.2	
1871-75	38.0	21.2	33.2	81.0	105.6	94.4	85.8	79.6	60.2	81.6	67.8	39.4	787.8	
1876-80	27.0	71.2	68.0	99.8	99.0	120.6	100.4	125.4	97.4	82.0	54.8	53.8	999.4	
1881-85	25.6	27.8	40.0	41.8	81.6	108.0	100.4	77.2	129.0	83.6	50.4	61.8	827.2	
1886-90	28.6	31.0	60.4	49.0	88.0	110.8	99.6	150.2	68.4	100.0	60.2	45.4	891.6	

Schaffhausen

H = 439 m (*Rhein*) h_r = 1.5 m

1863												46		
1864	30	18	57	34	74	152	58	41	44	15	82	5	610	29.5
1865	94	66	38	6	72	85	102	150	0	92	60	7	772	52.7
1866	44	104	77	66	87	46	72		62	20	102	97		
1867	149	75	77	99	80	79	46	113	59	115	20	46	958	46.5
1868	47	8	48	52	21	78	112	16	79	108	54	140	763	28.3
1869	20	16	53	29	120	73				64	83	55		
1870	39	15			13	16	68	73	47	104	85	26		28.3
1871	40	46			17	88	109	91	32	100				41.0
1875	45	7	4	8	59	118	92	58	93	106	87	5	682	43.5
1883	46	19	19	25	79	87	91	34	63	69	48	56	636	
1884	40	30	12	40	67	68	140	62	47	27	17	105	655	30.0
1885	11	46	92	28	178	96	73	66	113	106	25	75	909	46.5
1886	48	23	56	53	43	167	92	95	16	77	69	123	862	
1887	7	5	56	32	106	35	81	58	58	49	36	83	606	
1888	17	29	158	82	27	117	103	123	163	118	40	9	986	55
1889	14	79	34	45	57	134	72	62	68	96	28	11	700	30
1890	79	3	20	30	104	79	87	221	18	104	71	7	823	45
Summe	770	589	801	629	1204	1518	1398	1263	962	1370	907	896	9962	
Jahre	17	17	15	15	17	17	16	15	16	17	16	17	13	
Mittel	45.3	34.6	53.4	41.9	70.8	89.3	87.4	84.2	60.1	80.6	56.7	52.7	757.0	
Maxim.	149	104	158	99	178	167	140	221	163	118	102	140	986	
Minim.	7	3	4	6	13	16	46	16	0	15	17	5	606	
1866-70	59.8	43.6			64.2	58.4				82.2	68.8	72.8		
1886-90	33.0	27.8	64.8	48.4	67.4	106.4	87.0	111.8	64.6	88.8	48.8	46.6	795.4	

Rheinau

H = 360 m (*Rhein*) h_r = 1.5 m

1880	6	45	19	118	38	109	100	97	82	256	43	97	1010	63
1881	42	45	86	64	40	108	51	158	184	42	21	37	878	67
1882	13	20	23	58	69	114	82	90	152	125	157	116	1019	43
1883	48	25	24	35	82	150	116	33	74	84	65	63	799	46
1884	42	36	17	31	75	93	165	76	66	22	8	115	746	41
1885	7	32	92	26	123	77	64	76	130	132	30	77	866	40
1886	44	31	51	64	44	114	97	127	26	71	72	130	871	35
1887	4	6	91	21	126	23	71	75	53	36	41	75	622	26
1888	22	40	192	87	23	102	128	107	166	153	46	8	1074	62
1889	9	86	37	59	46	138	68	73	76	115	32	13	752	39
1890	68	3	14	34	117	87	56	223	20	106	57	6	791	41

Niederschlagshöhe

Rhein

	Jan.	Febr.	März	April	Mai	Juni	Juli	Aug.	Sept.	Okt.	Nov.	Dec.	Jahr	Tages-Max.
Summe Jahre	305 11	369 11	646 11	597 11	783 11	1115 11	998 11	1135 11	1029 11	1142 11	572 11	737 11	9428 11	
Mittel	27.7	33.5	58.7	54.4	71.2	101.4	90.7	103.2	93.5	103.8	52.0	67.0	857.1	
Maxim.	68	86	192	118	126	150	165	223	184	256	157	130	1074	
Minim.	4	3	14	21	23	23	51	33	20	22	8	6	622	
1881–85	30.4	31.6	48.4	42.8	77.8	108.4	95.6	86.6	121.2	81.0	56.2	81.6	861.6	
1886–90	29.4	33.2	77.0	53.0	71.2	92.8	84.0	121.0	68.2	96.2	49.6	46.4	822.0	

Wildhaus

H = 1100 m (*Thur*) h_r = 1.6 m

1864	45	16	14	18	21	268	187	145	89	12	23	50	888	80.5
1865	58	112	109	21	42	58	77	177	11	137	68	17	887	20.6
1866	70	99	61	133	191	61	192	425						
1880	31	41	70	109	104	220	233	205	266	295	39	114	1727	54.5
1881	20	35	98	90	130	204	136	292	352	127	23	25	1532	101.1
1882	21	20	40	83	206	252	269	266	234	208	107	123	1829	86.1
1883	51	32		53	126	204	225	100	131					
1884						212	243	215	132	171	67	80		67.2
1885	8	46	38	19		83	150	126	287	158	130	130		52.0
1886	49	51	45	86	91	277	180	228	117	96	93	164	1477	44
1887	10	13	96	63	211	79	156	162	81	119	53	184	1227	69
1888	75	226	157	134	72	235	271	222	237	95	90	5	1819	66
1889	35	349	113	113	100	242	217	194	181	153	93	33	1823	45
1890	111	8	65	115	76	278	199	439	44	206	99	5	1645	81
Summe Jahre	584 13	1048 13	906 12	1037 13	1370 12	2673 14	2735 14	3196 14	2162 13	1777 12	885 12	930 12	14854 10	
Mittel	44.9	80.6	75.5	79.8	114.2	190.9	195.4	228.3	166.3	148.1	73.8	77.5	1475.3	
Maxim.	111	349	157	134	211	278	271	439	352	295	130	184	1829	
Minim.	8	8	14	18	21	58	77	100	11	12	23	5	887	
1886–90	56.0	129.4	95.2	102.2	110.0	222.2	204.6	249.0	132.0	133.8	85.6	78.2	1598.2	

Nesslau

H = 753 m (*Thur*) h_r = 1.5 m

1880									178	311	49	220		47
1881	44	96	135	142	116	171	139	261	246	134	32	51	1567	79
1882	42	72	68	80	137	283	241	192	215	170	239	300	2039	57
1883	61	35	81	62	142	203	262	135	167	120	154	182	1604	47
1884	127	106	41	97	128	240	223	192	96	115	27	*160*	1552	50
1885	15	88	86	48	242	110	191	137	285	249	147	196	1794	68
1886	63	66	75	123	71	320	200	237	130	148	109	149	1691	64
1887	15	22	148	63	242	83	143	215	91	132	63	225	1442	74
1888	95	127	*170*	140	78	194	340	200	316	104	190	12	1966	55
1889	35	241	95	135	146	314	271	190	256	175	105	49	2012	59
1890	125	8	64	127	96	230	186	364	31	235	139	10	1615	59
Summe Jahre	622 10	861 10	963 10	1017 10	1398 10	2148 10	2196 10	2123 10	2011 11	1893 11	1254 11	1554 11	17282 10	
Mittel	62.2	86.1	96.3	101.7	139.8	214.8	219.6	212.3	182.8	172.1	114.0	141.3	1743.0	

Niederschlagshöhe

Rhein

	Jan.	Febr.	März	April	Mai	Juni	Juli	Aug.	Sept.	Okt.	Nov.	Dec.	Jahr	Tages-Max.
Maxim.	127	241	*170*	142	242	320	340	364	316	311	239	300	2039	
Minim.	15	8	41	48	71	83	139	135	31	104	27	10	1442	
1881-85	57.8	79.4	82.2	85.8	153.0	201.4	211.2	183.4	201.8	157.6	119.8	177.8	1711.2	
1886-90	66.6	92.8	110.4	117.6	126.6	228.2	228.0	241.2	164.8	158.8	121.2	89.0	1745.2	

Ebnat

H = 647 m (*Thur*) h_r = 2 m

1879								178	158	134	164	86		
1880	31	66	74	172	125	183	191	200	185	286	57	255	1825	56.0
1881	41	105	156	132	112	180	107	246	265	129	33	55	1561	105.4
1882	47	72	69	119	121	273	290	158	254	146	250	309	2108	86.8
1883	76	38	73	84	149	303	229	105	172	122	156	175	1682	53.6
1884	88	94	33	77	155	171	231	142	90	86	26	167	1360	53.0
1885	15	91	100	49	212	86	121	80	246	236	129	158	1523	63.4
1886	52	59	71	122	111	278	167	223	126	138	89	191	1627	66
1887	12	12	154	63	229	96	159	185	89	115	47	179	1320	63
1888	73	92	174	147	59	222	258	204	293	110	111	13	1756	67
1889	34	220	85	87	147	301	280	189	276	204	118	43	1984	75
1890	126	9	69	132	161	274	221	372	37	266	175	9	1851	65
Summe	595	858	1058	1184	1581	2347	2254	2282	2191	1972	1355	1640	18597	
Jahre	11	11	11	11	11	11	11	12	12	12	12	12	11	
Mittel	54.1	78.0	96.2	107.6	143.7	213.4	204.9	190.2	182.6	164.3	112.9	136.7	1684.6	
Maxim.	126	220	174	172	229	303	290	372	293	286	250	309	2108	
Minim.	12	9	33	49	59	76	107	80	37	86	26	9	1320	
1881-85	53.4	80.0	86.2	92.2	149.8	202.6	195.6	146.2	205.4	143.8	118.8	172.8	1646.8	
1886-90	59.4	78.4	110.6	110.2	141.4	230.2	217.0	234.6	164.2	166.6	108.0	87.0	1707.6	

Ricken

H = 790 m (*Thur*) h_r = 1.5 m

1880									183	266	51	183		
1881	43	72	125	128	139	188	110	252	280	129	33	32	1531	92
1882	43	62	58	109	156	274	254	204	269	136	225	270	2060	71
1883	71	62	70	110	166	186	256	121	124	110	127	113	1516	59
1884	73	59	32	49	126	205	302	140	83	76	34	147	1326	61
1885	16	117	90	61	229	109	109	216	263	230	137	151	1728	132
1886	54	49	64	116	88	271	136	185	94	92	64	101	1314	45
1887	11	9	117	59	235	49	159	176	102	93	67	156	1233	60
1888	74	131	168	166	78	239	320	245	280	117	120	15	1953	76
1889	32	167	82	101	155	326	294	194	172	210	109	35	1877	86
1890	110	2	50	*120*	114	225	220	367	43	232	101	13	1597	61
Summe	527	730	856	1019	1486	2072	2160	2100	1893	1691	1068	1216	16135	
Jahre	10	10	10	10	10	10	10	10	11	11	11	11	10	
Mittel	52.7	73.0	85.6	101.9	148.6	207.2	216.0	210.0	172.1	153.7	97.1	110.5	1628.4	
Maxim.	110	167	168	166	235	326	320	367	280	266	225	270	2060	
Minim.	11	2	32	49	78	49	109	121	43	76	33	13	1233	
1881-85	49.2	74.4	75.0	91.4	163.2	192.4	206.2	186.6	203.8	136.2	111.2	142.6	1632.2	
1886-90	56.2	71.6	96.2	112.4	134.0	222.0	225.8	233.4	138.2	148.8	92.2	64.0	1594.8	

Niederschlagshöhe

Rhein

	Jan.	Febr.	März	April	Mai	Juni	Juli	Aug.	Sept.	Okt.	Nov.	Dec.	Jahr	Tages-Max.
Lichtensteig														
H = 617 m						(*Thur*)							h_r = 1.5 m	
1880			54	155	137	162	159	178	144	261	54	172		
1881	40	91	112	122	118	136	77	197	263	99	24	55	1334	108
1882	10	56	53	94	93	243	241	124	239	141	227	249	1770	49
1883	62	64	61	59	128	219	215	60	95	99	140	143	1345	46
1884	59	59	28	60	92	142	264	113	57	71	31	171	1147	95
1885	13	72	116	23	220	71	118	133	188	227	104	166	1451	78
1886	46	45	77	131	76	244	147	250	88	137	67	197	1505	44
1887	11	8	159	65	158	77	145	169	89	72	36	164	1153	51
1888	52	83	156	132	72	173	234	167	291	95	65	7	1527	87
1889	23	*200*	90	72	227	246	242	162	199	170	95	33	1759	70
1890	112	7	41	100	98	136	218	317	37	176	115	7	1364	54
Summe	428	685	947	1013	1419	1849	2060	1870	1690	1548	958	1364	14355	
Jahre	10	10	11	11	11	11	11	11	11	11	11	11	10	
Mittel	42.8	68.5	86.1	92.1	129.0	168.1	187.3	170.0	153.6	140.7	87.1	124.0	1449.3	
Maxim.	112	*200*	159	155	227	246	264	317	291	261	227	249	1770	
Minim.	10	7	28	23	72	71	77	60	37	71	24	7	1147	
1881-85	36.8	68.4	74.0	71.6	130.2	162.2	183.0	125.4	168.4	127.4	105.2	156.8	1409.4	
1886-90	48.8	68.6	104.6	100.0	126.2	175.2	197.2	213.6	140.8	130.0	75.6	81.6	1461.6	
St. Peterzell														
H = 705 m						(*Thur, Necker*)							h_r = 1.5 m	
1880									149	228	54	158		
1881	28	100	102	134	128	175	88	231	279	106	24	47	1442	104
1882	35	56	59	93	113	253	231	148	234	151	210	180	1763	53
1883	72	58	73	45	213	208	193	139	130	106	81	163	1481	54
1884	87	88	35	106	102	176	235	101	66	43	30	155	1224	51
1885	21	67	95	41	155	71	134	114	202	151	117	160	1328	63
1886	64	56	76	101	79	218	161	248	103	90	88	185	1469	69
1887	16	15	123	53	177	62	129	212	90	72	49	155	1153	87
1888	54	82	155	163	56	207	239	180	308	116	68	8	1636	91
1889	26	198	77	99	185	246	208	186	172	180	102	24	1703	70
1890	109	12	54	94	99	173	178	331	45	176	119	13	1403	60
Summe	512	732	849	929	1307	1789	1796	1890	1778	1419	942	1248	14602	
Jahre	10	10	10	10	10	10	10	10	11	11	11	11	10	
Mittel	51.2	73.2	84.9	92.9	130.7	178.9	179.6	189.0	161.6	129.0	85.6	113.5	1470.1	
Maxim.	109	198	155	163	213	253	239	331	308	228	210	185	1763	
Minim.	16	12	35	41	56	62	88	101	45	43	24	8	1153	
1881-85	48.6	73.8	72.8	83.8	142.2	176.6	176.2	146.6	182.2	111.4	92.4	141.0	1447.6	
1886-90	53.8	72.6	97.0	102.0	119.2	181.2	183.0	231.4	143.6	126.8	85.2	77.0	1472.8	
Hulftegg														
H = 800* m						(*Thur, Gonzenbach*)							h_r = 1.5 m	
1885	9	87	93	60	225	128	121	153	200	284	152	173	1685	52
1886	35	76	77	122	84	202	152	244	101	111	82	211	1497	56
1887	18	14	139	50	226	58	176	131	121	90	110	186	1319	53
1888	80	122	151	226	50	269	338	200	357	151	100	17	2061	80

Niederschlagshöhe

Rhein

	Jan.	Febr.	März	April	Mai	Juni	Juli	Aug.	Sept.	Okt.	Nov.	Dec.	Jahr	Tages-Max.
Mosnang														
H = 727 m						(*Thur, Gonzenbach*)							h_r = 1.5 m	
1880									134	259	61	204		*40*
1881	52	98	142	118	104	124	83	206	257	120	21	41	1366	96
1882	47	54	50	100	110	257	172	163	211	120	252	262	1798	54
1883	104	45	76	64	197	218	187	94	146	141	137	138	1547	60
1884	73	68	30	63	109	177	220	152	60	64	31	188	1235	60
1885	6	94	141	36	192	138	98	172	200	*250*	106	181	1614	75
1886	64	52	91	105	76	211	163	217	92	131	71	210	1483	45
1887	13	10	163	71	168	60	145	175	98	99	29	140	1171	56
1888	41	72	166	133	77	181	233	169	279	100	85	14	1550	74
1889				69	139	192	235	161	174	165	83	26		65
1890	124	4	37	120	127	161	200	293	50	207	108	8	1439	61
Summe	524	497	896	879	1299	1719	1736	1802	1701	1656	984	1412	13203	
Jahre	9	9	9	10	10	10	10	10	11	11	11	11	9	
Mittel	58.2	55.2	99.6	87.9	129.9	171.9	173.6	180.2	154.6	150.5	89.5	128.4	1479.5	
Maxim.	124	98	166	133	197	257	235	293	279	259	252	262	1798	
Minim.	6	4	30	36	76	60	83	94	50	64	21	8	1171	
1881-85	56.4	71.8	87.8	76.2	142.4	182.8	152.0	157.4	174.8	139.0	109.4	162.0	1512.0	
1886-90				99.6	117.4	161.0	195.2	203.0	138.6	140.4	75.2	79.6		
Wil														
H = 584 m						(*Thur*)							h_r = 1.5 m	
1880				145	96	130	125	88	95	213	52	88		*30*
1881	29	70	69	85	75	99	71	173	126	73	10	30	910	79
1882	27	23	41	77	106	192	137	117	191	104	145	118	1278	42
1883	54	29	72	37	111	179	158	60	91	78	84	79	1032	36
1884	50	46	38	53	59	128	186	112	63	48	22	76	881	40
1885	10	59	83	25	172	102	149	150	134	153	62	113	1212	54
1886	35	30	30	71	48	147	114	155	55	100	55	102	942	31
1887	10	9	139	58	159	45	97	126	83	84	44	124	978	35
1888	44	60	123	*120*	*50*	146	192	190	256	77	57	20	*1335*	77
1889			80	50	101	243	141	118	105	128	59			53
1890	109	6	38	79?	88	132	186	249	*60*	*150*	68	6	*1171*	52
Summe	368	332	713	800	1065	1543	1556	1538	1259	1208	658	756	9739	
Jahre	9	9	10	11	11	11	11	11	11	11	11	10	9	
Mittel	40.1	36.9	71.3	72.7	96.8	140.3	141.5	139.8	114.5	109.8	59.8	75.6	1099.1	
Maxim.	109	70	139	145	172	243	192	249	256	213	145	124	*1335*	
Minim.	10	6	30	25	48	45	71	60	55	48	10	6	881	
1881-85	34.0	45.4	60.6	55.4	104.6	140.0	140.2	122.4	121.0	91.2	64.6	83.2	1062.6	
1886-90			82.0	75.6	89.2	142.6	146.0	167.6	111.8	107.8	56.6			
Nollen														
H = 740 m						(*Thur*)							h_r = 1.5 m	
1881	23	51	30	59	87	89	60	180	192	81	18	24	894	78
1882	24	17	32	80	95	169	197	116	170	91	130	92	1213	43
1883	37	29	44	51	107	169	157	43	72	91	75	49	924	36
1884	47	59	27	32	72	126	180	148	61	40	31	84	907	39
1885	12	54	82	46	190	98	115	139	123	135	39	95	1128	66

Niederschlagshöhe

Rhein

	Jan.	Febr.	März	April	Mai	Juni	Juli	Aug.	Sept.	Okt.	Nov.	Dec.	Jahr	Tages-Max.
1886	36	32	56	84	55	208	116	174	49	84	46	97	1037	57
1887	8	6	75	34	134	35	92	184	89	51	46	74	828	92
1888	27	54	95	122	24	150	204	175	232	90	52	14	1239	73
1889	17	91	65	60	120	191	132	99	101	121	63	18	1078	55
1890	76	2	32	57	84	124	148	273	54	149	62	10	1071	46
Summe Jahre	307 10	395 10	538 10	625 10	968 10	1359 10	1401 10	1531 10	1143 10	933 10	562 10	557 10	10319 10	
Mittel	30.7	39.5	53.8	62.5	96.8	135.9	140.1	153.1	114.3	93.3	56.2	55.7	1031.9	
Maxim.	76	91	95	122	190	208	204	273	232	149	130	97	1239	
Minim.	8	2	27	32	24	35	60	43	49	40	18	10	828	
1881-85	28.6	42.0	43.0	53.6	110.2	130.2	141.8	125.2	123.6	87.6	58.6	68.8	1013.2	
1886-90	32.8	37.0	64.6	71.4	83.4	141.6	138.4	181.0	105.0	99.0	53.8	42.6	1050.6	

Herisau

H = 777 m (*Thur, Glatt*) h_r = 1.5 m

1880			39	168	132	193	153	148	125	209	60	109		
1881	40	60	86	95	99	171	90	171	295	100	16	29	1252	115
1882	31	35	60	65	115	223	189	147	202	115	141	120	1443	72
1883	62	64	63	47	192	204	169	74	112	99	101	112	1299	44
1884	85	53	38	77	59	172	198	170	72	78	54	98	1154	54
1885	18	61	102	*55*	159	75	139	116	196	158	68	126	1273	57
1886	73	26	48	118	51	258	116	228	113	77	49	173	1330	70
1887	13	12	126	48	192	69	117	116	83	73	49	86	984	41
1888	29	58	83	127	55	160	195	135	328	91	52	6	1319	99
1889	22	100	89	68	142	240	172	121	134	133	92	*25*	1338	47
1890					76	150	164	315	48	131	60	11		50
Summe Jahre	373 9	469 9	734 10	868 10	1272 11	1915 11	1702 11	1741 11	1708 11	1264 11	742 11	895 11	11392 9	
Mittel	41.4	52.1	73.4	86.8	115.6	174.1	154.7	158.3	155.3	114.9	67.5	81.4	1275.5	
Maxim.	85	100	126	168	192	258	198	315	328	209	141	173	1443	
Minim.	13	12	38	47	51	69	90	74	48	73	16	6	984	
1881-85	47.2	54.6	69.8	67.8	124.8	169.0	157.0	135.6	175.4	110.0	76.0	97.0	1284.2	
1886-90					103.2	175.4	152.8	183.0	141.2	101.0	60.4	60.2		

Degersheim

H = 814 m (*Thur, Glatt*) h_r = 1.5 m

1880				180	163	202	160	168	149	200	60	115		
1881	35	86	100	104	119	193	85	208	327	122	21	41	1441	134
1882	36	48	65	104	123	272	247	187	251	148	200	135	1816	85
1883	71	48	81	66	219	251	202	96	129	118	108	115	1504	61
1884	78	54	38	94	84	190	218	159	67	89	56	165	1292	48
1885	24	78	134	63	261	107	177	134	264	*180*	48	163	1633	115
1886	47	38	69	79	70	281	173	287	96	113	108	242	1603	76
1887	25	15	165	85	212	78	148	204	107	90	72	179	1380	83
1888	*40*	94	141	187	76	176	220	201	439	120	70	5	1769	*120*
1889	31	173	132	79	182		147		127	166				76
1881-85	48.8	62.8	83.6	86.2	161.2	202.6	185.8	156.8	207.6	131.4	86.6	123.8	1537.2	

Niederschlagshöhe

Rhein

	Jan.	Febr.	März	April	Mai	Juni	Juli	Aug.	Sept.	Okt.	Nov.	Dec.	Jahr	Tages-Max.
Flawil														
H = 616 m						(*Thur, Glatt*)							h_r = 1.5 m	
1880										179	54	89		
1881	26	62	67	85	106	105	67	178	240	79	20	27	1062	100
1882	28	26	48	86	115	215	205	117	198	115	150	83	1386	60
1883	49	34	51	45	147	194	155	62	97	95	83	58	1070	38
1884	40	45	34	59	60	156	190	140	58	62	41	112	997	61
1885	11	59	101	44	168	106	150	139	170	163	42	122	1275	58
1886	38	37	53	86	56	219	117	197	82	89	59	140	1173	50
1887	10	9	122	52	173	70	119	171	83	66	41	96	1012	54
1888	32	61	98	114	58	150	202	143	279	86	52	11	1286	95
1889	17	102	64	61	157	211	135	115	130	152	78	20	1242	70
1890	98	7	31	85	76	121	153	297	47	146	80	10	1151	54
Summe	349	442	669	717	1116	1547	1493	1559	1384	1232	700	768	11654	
Jahre	10	10	10	10	10	10	10	10	10	11	11	11	10	
Mittel	34.9	44.2	66.9	71.7	111.6	154.7	149.3	155.9	138.4	112.0	63.6	69.8	1173.0	
Maxim.	98	102	122	114	173	219	205	297	279	179	150	140	1386	
Minim.	10	7	31	44	56	70	67	62	47	62	20	10	997	
1881-85	30.8	45.2	60.2	63.8	119.2	155.2	153.4	127.2	152.6	102.8	67.2	80.4	1158.0	
1886-90	39.0	43.2	73.6	79.6	104.0	154.2	145.2	184.6	124.2	107.8	62.0	55.4	1172.8	
Bischoffszell														
H = 502 m						(*Thur*)							h_r = 1.5 m	
1880	13	46	27	118	115	137	112	74	86	206	49	86	1069	
1881	21	41	53	75	107	117	48	178	228	56	12	24	960	100
1882	25	16	32	74	78	154	150	120	199	99	138	97	1182	52
1883	43	32	46	40	128	164	136	45	83	78	72	63	930	32
1884	47	52	26	50	56	120	174	113	58	51	30	79	856	63
1885	13	40	78	39	127	68	124	139	132	135	38	89	1022	47
1886	38	24	45	79	41	231	101	147	62	79	50	108	1005	49
1887	8	6	92	42	123	37	106	166	73	58	38	90	839	79
1888	33	62	97	124	33	162	173	154	241	76	52	11	1218	83
1889	13	86	52	61	116	170	111	93	110	130	65	16	1023	66
1890	75	5	28	65	69	120	110	239	36	105	50	7	909	41
Summe	329	410	576	767	993	1480	1345	1468	1308	1073	594	670	11013	
Jahre	11	11	11	11	11	11	11	11	11	11	11	11	11	
Mittel	29.9	37.3	52.4	69.7	90.3	134.5	122.3	133.5	118.9	97.5	54.0	60.9	1001.2	
Maxim.	75	86	97	124	128	231	174	239	241	206	138	108	1218	
Minim.	8	5	26	39	33	37	48	45	36	51	12	7	839	
1881-85	29.8	36.2	47.0	55.6	99.2	124.6	126.4	119.0	140.0	83.8	58.0	70.4	990.0	
1886-90	33.4	36.6	62.8	74.2	76.4	144.0	120.2	159.8	104.4	89.6	51.0	46.4	998.8	
Säntis														
H = 2467 m, seit Okt. 1887 = 2500 m						(*Thur, Sitter*)							h_r = 1.5 m, seit 1888 = 0.7 m	
1882									111	156	159	64		
1883	33	18	80	80	119	232	384	177	240	112	100	122	1697	52.7
1884	163	56	48	71	99	261	293	265	105	170	52	81	1664	58.5
1885	13	62	57	36	130	96	111	113	247	142	169	178	1354	62.9

Niederschlagshöhe

Rhein

	Jan.	Febr.	März	April	Mai	Juni	Juli	Aug.	Sept.	Okt.	Nov.	Dec.	Jahr	Tages-Max.
1886	75	26	72	101	68	392	218	278	111	103	97	141	1682	56
1887	13	16	110	52	205	110	266	182	79	154	86	276	1549	103
1888	112	174	145	285	139	384	465	278	250	151	200	41	2624	89
1889	128	534	107	143	121	343	234	259	305	142	98	72	2486	84
1890	246	9	95	261	167	329	239	352	24	292	290	16	2320	70
1886-90	114.8	151.8	105.8	168.4	140.0	311.6	284.4	269.8	153.8	168.4	154.2	109.2	2132.2	

Meglisalp

H = 1480 m (*Thur, Sitter*) h_r = ? m

1881						311	164	332	307	126				
1882						266	241		303					
1885						93	270	139	295					
1886						367	222	334	142					
1888						287	430	347	300					

Appenzell

H = 781 m (*Thur, Sitter*) h_r = 1.5 m

1880					129	192	242	162	147	220	47	141		
1881	33	61	83	126	120	215	75	214	249	109	23	35	1343	88
1882	35	48	49	87	148	244	190	162	206	154	168	136	1627	*41*
1883	49	38	53	59	134	218	267	93	154	104	119	109	1397	47
1884	77	60	44	112	106	241	228	179	72	101	45	130	1395	53
1885	12	57	75	57	185	104	148	161	249	184	65	150	1447	50
1886	52	34	71	132	94	273	147	216	155	97	57	157	1485	68
1887	8	12	127	66	225	97	186	127	97	111	39	141	1236	*55*
1888	91	107	98	150	79	274	243	201	282	86	78	7	1696	75
1889	29	175	94	90	115	275	252	167	199	141	86	*30*	1653	46
1890	*80*	29	39	64	65	225	241	411	41	187	87	17	1486	67
Summe	466	621	733	943	1400	2358	2219	2093	1851	1494	814	1053	14765	
Jahre	10	10	10	10	11	11	11	11	11	11	11	11	10	
Mittel	46.6	62.1	73.3	94.3	127.3	214.4	201.7	190.3	168.3	135.8	74.0	95.7	1483.8	
Maxim.	91	175	127	150	225	275	267	411	282	220	168	157	1696	
Minim.	8	12	39	57	65	97	75	93	41	86	23	7	1236	
1881-85	41.2	52.8	60.8	88.2	138.6	204.4	181.6	161.8	186.0	130.4	84.0	112.0	1441.8	
1886-90	52.0	71.4	85.8	100.4	115.6	228.8	213.8	224.4	154.8	124.4	69.4	70.4	1511.2	

Gäbris

H = 1253 m (*Thur, Sitter, Rothbach*) h_r = 2.1 m

1871												6		
1872	26	18		64	187	212	187	281	66	156	73	36		72.2
1873	8	23	44	93	173	198	196	200	197	152	34	25	1343	88.6
1874	11	26	29	56	84	209	374	283	58	19	26	27	1202	260.0
1875	31	18	47	12	73	280	190	26	156	113	81	29	1056	72.7
1876	40	35	31	122	119	461	*200*	*210*	156	22	62	29	*1487*	170.3
1877	16	73	48	105	118	140	348	218	76	82	44	40	1308	59.1
1878	28	13	35	75	203	317	313	218	223	117	38	26	1606	75.4
1879	9	40	23	95	88	231	253	162	163	84	46	26	1220	57.8
1880	7	19	20	135	105	250	258	227	182	271	44	33	1551	67.8
1881	13	6	38	122	178	144	101	196	322	44	14	11	1189	109.7
1882	10	13	22	50	133	265	215	142	226	142	55	35	1308	53.5

Niederschlagshöhe

Rhein

	Jan.	Febr.	März	April	Mai	Juni	Juli	Aug.	Sept.	Okt.	Nov.	Dec.	Jahr	Tages-Max.
1883	21	16	16	31	126	267	277	144	117	94	50	25	1184	70.0
1884	28	19	25	73	93	316	255	172	92	82	10	26	1191	71.8
1885	4	26	44	33	88	73	244	172	211	84	64	89	1132	75.0
1886	12	16	28	121	66	408	221	340	116	63	18	48	1457	66
1887	8	8	50	34	176	89	176	145	89	71	35	86	967	61
1888	16	43	26	88	75	280	255	231	379	101	43	5	1542	123
1889	12	38	61	41	168	288	233	176	226	151	97	12	1503	*55*
1890	38	13	16	101	64	283	236	565	86	97?	59	4	1562	117
Summe	338	463	603	1451	2317	4711	4532	4108	3141	1945	893	618	23808	
Jahre	19	19	18	19	19	19	19	19	19	19	19	20	18	
Mittel	17.8	24.4	33.5	76.4	121.9	247.9	238.5	216.2	165.3	102.4	47.0	30.9	1322.2	
Maxim.	40	73	61	135	203	461	374	565	379	271	97	89	1606	
Minim.	4	6	16	12	64	73	101	26	58	19	14	4	967	
1876-80	20.0	36.0	31.4	106.4	126.6	279.8	274.4	207.0	160.0	115.2	46.8	30.8	1434.4	
1881-85	15.2	16.0	29.0	61.8	123.6	213.0	218.4	165.2	193.6	89.2	38.6	37.2	1200.8	
1886-90	17.2	23.6	36.2	77.0	109.8	269.6	224.2	291.4	179.2	96.6	50.4	31.0	1406.2	

Teufen

H = 836 m (*Thur, Sitter, Rothbach*) h_r = 1.5 m

1880			42	138	140	190	173	152	136	208	50	85		
1881	29	47	69	131	141	193	81	192	302	80	17	25	1307	126
1882	27	36	62	80	124	245	213	160	213	121	145	108	1534	54
1883	41	56	60	53	147	226	201	78	123	109	99	91	1284	34
1884	71	47	53	92	82	213	214	160	65	85	46	104	1232	52
1885	16	68	90	65	184	113	222	129	238	184	62	142	1513	75
1886	49	44	62	140	67	287	145	235	83	77	62	153	1404	49
1887	12	14	130	54	206	103	180	120	82	95	63	114	1173	55
1888	57	109	103	*160*	99	222	217	174	374	111	59	9	1694	133
1889	22	175	112	99	143	272	177	150	173	148	100	26	1597	52
1890	83	7	49						67	147	82	12		
Summe	407	603	832	1012	1333	2064	1823	1550	1856	1365	785	869	12738	
Jahre	10	10	11	10	10	10	10	10	11	11	11	11	9	
Mittel	40.7	60.3	75.6	101.2	133.3	206.4	182.3	155.0	168.7	124.1	71.4	79.0	1398.0	
Maxim.	83	175	130	*160*	206	287	222	235	374	208	145	153	1694	
Minim.	12	7	42	53	67	103	81	78	65	77	17	9	1173	
1881-85	36.8	50.8	66.8	84.2	135.6	198.0	186.2	143.8	188.2	115.8	73.8	94.0	1374.0	
1886-90	44.6	69.8	91.2						155.8	115.6	73.2	62.8		

Urnäsch

H = 837 m (*Thur, Sitter, Urnäsch*) h_r = 1.5 m

1880					156	230	201	239	154	238	60	170		
1881	27	72	97	140	141	202	89	209	320	119	34	48	1498	145
1882	34	46	55	109	133	253	222	178	226	156	165	116	1693	54
1883	46	37	34	57	144	264	261	114	150	130	120	155	1512	40
1884	90	68	46	99	135	225	204	185	76	102	49	147	1426	52
1885	12	68	106	67	179	105	138	117	188	161	47	130	1318	50
1886	45	36	51	109	61	259	133	217						
1887	8	10	128	63	180	65	143	175	84	88	56	114	1114	56

Niederschlagshöhe

Rhein

	Jan.	Febr.	März	April	Mai	Juni	Juli	Aug.	Sept.	Okt.	Nov.	Dec.	Jahr	Tages-Max.
1889	26	99	73	77	168	247	235	186	220	144	70	30	1575	48
1890	90	4	45	107	95	211	198	335	54	187	92	7	1425	58
1881-85	41.8	58.2	67.6	94.4	146.4	209.8	182.8	160.6	192.0	133.6	83.0	119.2	1489.4	

Sulgen

H = 483 m (*Thur*) h_r = 1.5 m

1882	22	*16*	27	73	93	158	140	108	234	104	141	86	*1202*	74
1883	38	28	24	30	109	137	153	46	78	107	64	60	874	29
1884	48	63	21	57	92	140	125	151	82	55	21	84	939	40
1885	14	50	69	39	139	92	169	157	154	150	48	116	1197	96
1886	39	45	56	75	56	224	114	124	59	95	69	119	1075	47
1887	6	5	80	29	150	40	110	130	93	51	41	83	818	58
1888	25	54	106	156	42	197	251	217	334	93	65	12	1552	116
1889	17	75	60	75	128	190	136	149	105	175	61	19	1190	83
1890	76	4	27	93	141	113	143	302	76	155	45	5	1180	75
1886-90	32.6	36.6	65.8	85.6	103.4	152.8	150.8	184.4	133.4	113.8	56.2	47.6	1163.0	

Birwinken

H = 567 m (*Thur*) h_r = 1.5 m

1880	16	44	22	144	93	127	101	105	84	211	54	97	1098	
1881	17	36	57	76	77	106	87	94	247	46	21	32	896	108
1882	26	15	38	63	99	159	170	119	209	92	138	94	1222	59
1883	48	23	33	44	86	130	151	47	94	106	60	81	903	31
1884	84	67	15	48	74	134	161	92	67	31	24	85	882	40
1885	17	64	71	45	149	76	126	103	120	114	35	77	997	61
1886	32	28	65	67	57	188	113	115	35	74	43	105	922	37
1887	*5*	5	56	20	130	42	106	99	77	49	34	73	696	26
1888	27	54	103	129	35	157	210	163	231	87	55	7	1258	75
1889	18	70	58	51	75	135	92	92	82	116	63	24	876	49
1890	82	3	33	59	112	79	107	222	47	122	57	8	931	45
Summe Jahre	372 11	409 11	551 11	746 11	987 11	1333 11	1424 11	1251 11	1293 11	1048 11	584 11	683 11	10681 11	
Mittel	33.8	37.2	50.1	67.8	89.7	121.2	129.5	113.7	117.5	95.3	53.1	62.1	971.0	
Maxim.	84	70	103	144	149	188	210	222	247	211	138	105	1258	
Minim.	*5*	3	15	20	35	42	87	47	35	31	21	7	696	
1881-85	38.4	41.0	42.8	55.2	97.0	121.0	139.0	91.0	147.4	77.8	55.6	73.8	980.0	
1886-90	32.8	32.0	63.0	65.2	81.8	120.2	125.6	138.2	94.4	89.6	50.4	43.4	936.6	

Weinfelden

H = 446 m (*Thur*) h_r = 1.5 m

1880	11	42	23	133	95	122	80	73	77	209	47	78	990	*30*
1881	22	42	51	62	92	105	59	143	207	46	13	27	869	93
1882	22	16	25	72	107	164	140	104	216	91	145	90	1192	74
1883	47	24	29	29	97	110	132	48	77	84	53	56	786	29
1884	44	61	16	32	63	107	138	98	56	37	25	83	760	33
1885	15	62	78	38	121	118	119	109	119	121	32	74	1006	54

Niederschlagshöhe

Rhein

	Jan.	Febr.	März	April	Mai	Juni	Juli	Aug.	Sept.	Okt.	Nov.	Dec.	Jahr	Tages-Max.
1886	37	35	58	61	49	191	105	148	30	78	42	86	920	73
1887	4	4	71	23	127	59	57	100	67	38	35	75	660	22
1888	18	53	120	117	24	163	214	163	220	87	51	8	1238	59
1889	17	76	56	44	92	144	102	107	74	126	52	16	906	49
1890	83	5	24	72	108	88	113	227	46	121	53	6	946	40
Summe Jahre	320 11	420 11	551 11	683 11	975 11	1371 11	1259 11	1320 11	1189 11	1038 11	548 11	599 11	10273 11	
Mittel	29.1	38.2	50.1	62.1	88.6	124.6	114.5	120.0	108.1	94.4	49.8	54.5	934.0	
Maxim.	83	76	120	133	127	191	214	227	220	209	145	90	1238	
Minim.	4	4	16	23	24	59	57	48	30	37	13	6	660	
1881-85	30.0	41.0	39.8	46.6	96.0	120.8	110.4	100.4	135.0	75.8	53.6	66.0	915.4	
1886-90	31.8	34.6	65.8	63.4	80.0	129.0	118.2	149.0	87.4	90.0	46.6	38.2	934.0	

Uetweilen

H = 505 m (*Thur*) h_r = 1.5 m

1880	10	46	20	149	94	112	87	101	92	234	52	89	1086	*43*
1881	24	38	60	59	70	68	98	164	228	52	16	23	900	102
1882	19	16	36	62	83	165	120	149	196	87	125	91	1149	54
1883	37	26	28	39	101	118	128	56	64	91	56	51	795	28
1884	44	59	17	32	72	111	161	104	53	33	20	78	784	53
1885	13	59	74	34	119	95	120	98	117	115	35	82	961	60
1886	42	28	62	66	56	252	107	133	50	74	57	98	1025	71
1887	4	3	66	24	124	47	84	99	61	43	38	67	660	44
1888	19	45	124	116	30	156	176	160	215	86	55	12	1194	70
1889	19	66	50	41	103	126	75	97	84	122	47	17	847	44
1890	67	4	24	67	127	72	124	214	38	123	62	5	927	37
Summe Jahre	298 11	390 11	561 11	689 11	979 11	1322 11	1280 11	1375 11	1198 11	1060 11	563 11	613 11	10328 11	
Mittel	27.1	35.5	51.0	62.6	89.0	120.2	116.4	125.0	108.9	96.4	51.2	55.7	939.0	
Maxim.	67	66	124	149	127	252	176	214	228	234	125	98	1194	
Minim.	4	3	17	24	30	47	75	56	38	33	16	5	660	
1881-85	27.4	39.6	43.0	45.2	89.0	111.4	125.4	114.2	131.6	75.6	50.4	65.0	917.8	
1886-90	30.2	29.2	65.2	62.8	88.0	130.6	113.2	140.6	89.6	89.6	51.8	39.8	930.6	

Mühlberg

H = 550* m (*Thur*) h_r = 1.5 m

1881	32	44	84	71	78	78	70	161	204	59	18	36	935	82
1882	19	23	29	73	103	207	122	134	216	144	173	116	1359	64
1883	43	21	25	44	86	114	114	43	81	105	60	68	804	35
1884	49	46	18	17	78	97	167	98	55	25	33	91	774	40
1885	15	52	91	39	175	70	126	90	126	130	37	93	1044	53
1886	50	33	63	63	75	123	99	117	31	79	50	137	920	33
1887	4	5	82	16	128	36	96	75	61	44	44	84	675	31
1888	21	44	153	114	24	147	186	175	214	122	50	11	1261	68
1889	18	90	50	37	90	109	77	97	92	135	60	17	872	33
1890	79	4	25	50	114	71	113	231	42	139	65	6	939	41
Summe Jahre	330 10	362 10	620 10	524 10	951 10	1052 10	1170 10	1221 10	1122 10	982 10	590 10	659 10	9583 10	
Mittel	33.0	36.2	62.0	52.4	95.1	105.2	117.0	122.1	112.2	98.2	59.0	65.9	958.3	

Niederschlagshöhe

Rhein

	Jan.	Febr.	März	April	Mai	Juni	Juli	Aug.	Sept.	Okt.	Nov.	Dec.	Jahr	Tages-Max.
Maxim.	79	90	153	114	175	207	186	231	216	144	173	137	1359	
Minim.	4	4	18	16	24	36	70	43	31	25	18	6	675	
1881-85	31.6	37.2	49.4	48.8	104.0	113.2	119.8	105.2	136.4	92.6	64.2	80.8	983.2	
1886-90	34.4	35.2	74.6	56.0	86.2	97.2	114.2	139.0	88.0	103.8	53.8	51.0	933.4	
Müllheim														
H = 415 m						(*Thur*)							h_r = 1.5 m	
1880	18	46	13	157	75	127	77	122	93	233	56	99	1116	*41*
1881	29	40	75	58	52	78	91	178	189	56	12	24	882	75
1882	12	18	37	71	78	206	98	128	195	114	143	110	1210	73
1883	42	26	25	46	89	89	134	63	69	81	63	56	783	29
1884	45	53	13	20	77	112	145	79	61	28	26	77	736	22
1885	14	68	76	36	123	97	104	90	131	122	27	90	978	53
1886	33	32	64	62	65	154	58	124	38	82	53	131	896	41
1887	4	3	74	24	140	38	84	74	66	43	49	85	684	33
1888	25	41	141	114	27	144	195	176	225	97	65	10	1260	58
1889	19	96	54	45	75	134	97	110	83	135	60	16	924	41
1890	77	3	26	61	126	83	125	240	38	133	58	7	977	40
Summe	318	426	598	694	927	1262	1208	1384	1188	1124	612	705	10446	
Jahre	11	11	11	11	11	11	11	11	11	11	11	11	11	
Mittel	28.9	38.7	54.4	63.1	84.3	114.7	109.8	125.8	108.0	102.2	55.6	64.1	949.6	
Maxim.	77	96	141	157	140	206	195	240	225	233	143	131	1260	
Minim.	4	3	13	20	27	38	58	63	38	28	12	7	684	
1881-85	28.4	41.0	45.2	46.2	83.8	116.4	114.4	107.6	129.0	80.2	54.2	71.4	917.8	
1886-90	31.6	35.0	71.8	61.2	86.6	110.6	111.8	144.8	90.0	98.0	57.0	49.8	948.2	
Kalchrain														
H = 585 m						(*Thur*)							h_r = 1.5 m	
1881	27	25	59	59	60	78	97	191	206	56	10	26	894	99
1882	13	29	22	60	107	162	114	143	211	107	121	87	1176	52
1883	35	31	22	26	76	109	96	45	71	70	48	32	661	25
1884	33	38	13	24	91	94	111	83	51	21	11	60	630	21
1885	16	48	68	34	117	76	92	132	113	92	29	63	880	70
1886	28	31	45	58	43	128	79	134	12	70	33	91	752	42
1887	3	6	58	25	130	26	77	59	72	25	35	76	592	22
1888	18	39	114	108	28	125	173	149	196	104	45	5	1104	58
1889	16	62	43	34	67	89	97	97	83	112	34	10	744	31
1890	61	0	14	59	129	62	111	255	30	110	39	5	875	48
Summe	250	309	458	487	848	949	1047	1288	1045	767	405	455	8308	
Jahre	10	10	10	10	10	10	10	10	10	10	10	10	10	
Mittel	25.0	30.9	45.8	48.7	84.8	94.9	104.7	128.8	104.5	76.7	40.5	45.5	830.8	
Maxim.	61	62	114	108	130	162	173	255	211	112	121	91	1176	
Minim.	3	0	13	24	28	26	77	45	12	21	10	5	592	
1881-85	24.8	34.2	36.8	40.6	90.2	103.8	102.0	118.8	130.4	69.2	43.8	53.6	848.2	
1886-90	25.2	27.6	54.8	56.8	79.4	86.0	107.4	138.8	78.6	84.2	37.2	37.4	813.4	
Dussnang														
H = 595 m						(*Thur, Murg*)							h_r = 1.5 m	
1877				155	122	110	196	131	55	51	91	121		37
1878	115	40	121	130	156	254	153	164	153	101	83	116	1586	74

Niederschlagshöhe

Rhein

	Jan.	Febr.	März	April	Mai	Juni	Juli	Aug.	Sept.	Okt.	Nov.	Dec.	Jahr	Tages-Max.
1879	86	182	35	121	115	133	235	135	177	95	137	62	1513	42
1880	26	49	31	185	108	145	124							49
Oberwangen (*Thur, Murg*) H = 605 m														h_r = 1.5 m
1881	32	47	79	85	66	75	82	178	214	65	11	1	935	79
1882	34	31	46	84	110	214	169	135	254	115	226	172	1590	58
1883	81	32	67	52	166	175	183	61	106	108	110	98	1239	35
1884	38	63	16	30	61	107	162	118	57	51	22	142	867	45
1885	14	61	93	31	143	172	78	137	171	212	79	143	1344	63
1886	58	43	80	105	77	190	126	206	70	131	72	171	1329	52
1887	13	10	146	52	164	55	108	140	91	51	41	120	991	40
1888	42	71	163	125	42	172	222	169	270	97	86	20	1479	63
1889	18	157	67	72	72	188	175	132	136	146	88	39	1290	45
1890	116	3	49	102	115	132	108	257	49	192	100	5	1228	43
Summe	446	518	806	738	1016	1480	1413	1533	1418	1168	835	911	12282	
Jahre	10	10	10	10	10	10	10	10	10	10	10	10	10	
Mittel	44.6	51.8	80.6	73.8	101.6	148.0	141.3	153.3	141.8	116.8	83.5	91.1	1228.2	
Maxim.	116	157	163	125	166	214	222	257	270	212	226	172	1590	
Minim.	13	3	16	30	42	55	78	61	49	51	11	1	867	
1881–85	39.8	46.8	60.2	56.4	109.2	148.6	134.8	125.8	160.4	110.2	89.6	111.2	1193.0	
1886–90	49.4	56.8	101.0	91.2	94.0	147.4	147.8	180.8	123.2	123.4	77.4	71.0	1263.4	
Eschlikon (*Thur, Murg*) H = 562 m														h_r = 1.5 m
1880	18	40	27	168	91	128	141	120	104	227	51	115	1230	
1881	28	87	75	83	81	90	54	190	214	69	12	26	1009	78
1882	19	25	42	84	77	168	125	106	198	112	209	106	1271	41
1883	68	38	40	48	100	157	151	61	103	90	89	93	1038	30
1884	47	68	17	34	84	137	157	132	66	43	27	131	943	57
1885	15	52	100	27	153	132	84	133	139	171	67	115	1188	50
1886	47	43	71	81	56	158	130	148	34	105	62	157	1092	43
1887	9	4	121	49	150	43	106	132	82	55	39	108	898	32
1888	29	61	153	117	45	143	202	163	245	96	69	17	1340	61
1889	21	140	55	49	81	210	128	127	107	118	59	31	1126	43
1890	108	5	36	79	117	126	121	254	45	150	77	7	1125	48
Summe	409	563	737	819	1035	1492	1399	1566	1337	1236	761	906	12260	
Jahre	11	11	11	11	11	11	11	11	11	11	11	11	11	
Mittel	37.2	51.2	67.0	74.5	94.1	135.6	127.2	142.4	121.5	112.4	69.2	82.4	1114.7	
Maxim.	108	140	153	168	153	210	202	254	245	227	209	157	1340	
Minim.	9	4	17	27	45	43	54	61	34	43	12	7	898	
1881–85	35.4	54.0	54.8	55.2	99.0	136.8	114.2	124.4	144.0	97.0	80.8	94.2	1089.8	
1886–90	42.8	50.6	87.2	75.0	89.8	136.0	137.4	164.8	102.6	104.8	61.2	64.0	1116.2	
Wängi (*Thur, Murg*) H = 430 m														h_r = 1.5 m
1880	8	36	18	143	76	117	72	104	74	211	45	71	975	*38*
1881	20	54	46	78	77	66	43	186	193	52	7	17	839	74
1882	20	14	35	*64*	75	164	91	105	171	99	146	103	1087	41

Niederschlagshöhe

Rhein

	Jan.	Febr.	März	April	Mai	Juni	Juli	Aug.	Sept.	Okt.	Nov.	Dec.	Jahr	Tages-Max.
1883	41	25	24	35	100	134	154	47	84	79	61	31	815	40
1884	36	61	19	29	77	126	153	117	57	37	15	89	816	38
1885	13	50	81	33	129	135	81	118	129	140	29	86	1024	57
1886	28	30	49	58	50	133	117	132	39	84	45	108	873	34
1887	4	4	84	26	138	48	124	112	89	39	32	82	782	27
1888	20	45	124	106	32	147	206	155	200	87	45	8	1175	48
1889	13	79	54	35	69	113	106	110	87	123	50	19	858	44
1890	86	3	26	74	110	114	118	231	36	117	53	6	974	39
Summe	289	401	560	681	933	1297	1265	1417	1159	1068	528	620	10218	
Jahre	11	11	11	11	11	11	11	11	11	11	11	11	11	
Mittel	26.3	36.5	50.9	61.9	84.8	117.9	115.0	128.8	105.4	97.1	48.0	56.4	929.0	
Maxim.	86	79	124	143	138	164	206	231	200	211	146	108	1175	
Minim.	4	3	18	26	32	48	43	47	36	37	7	6	782	
1881-85	26.0	40.8	41.0	47.8	91.6	125.0	104.4	114.6	126.8	81.4	51.6	65.2	916.2	
1886-90	30.2	32.2	67.4	59.8	79.8	111.0	134.2	148.0	90.2	90.0	45.0	44.6	932.4	

Affeltrangen

H = 495 m (*Thur, Murg, Lauche*) h_r = 1.5 m

1880	12	51	23	148	106	128	101	111	87	211	46	68	1092	*37*
1881	19	39	49	84	80	70	69	173	129	53	11	17	793	80
1882	21	20	41	61	98	167	107	107	211	99	119	98	1149	50
1883	41	32	25	41	115	154	130	46	70	84	57	54	849	40
1884	52	67	23	33	72	137	191	118	55	34	26	82	890	67
1885	11	59	83	58	142	56	104	146	122	131	52	84	1048	77
1886	37	28	51	70	63	132	101	122	44	82	57	105	892	34
1887	7	4	82	45	130	47	82	143	86	44	40	101	811	55
1888	21	62	126	114	37	171	227	184	208	89	43	11	1293	57
1889	16	81	63	48	85	168	112	114	84	134	62	15	982	46
1890	83	5	30	71	132	105	99	237	45	130	58	6	1001	42
Summe	320	448	596	773	1060	1335	1323	1501	1141	1091	571	641	10800	
Jahre	11	11	11	11	11	11	11	11	11	11	11	11	11	
Mittel	29.1	40.7	54.2	70.3	96.4	121.4	120.3	136.5	103.6	99.2	51.9	58.3	981.9	
Maxim.	83	81	126	148	142	171	227	237	211	211	119	105	1293	
Minim.	7	5	23	33	37	47	69	46	44	34	11	6	793	
1881-85	28.8	43.4	44.2	55.4	101.4	116.8	120.2	118.0	117.4	80.2	53.0	67.0	945.8	
1886-90	32.8	36.0	70.4	69.6	89.4	124.6	124.2	160.0	93.4	95.8	52.0	47.6	995.8	

Lustdorf

H = 596 m (*Thur, Murg, Lauche*) h_r = 1.5 m

1880	9	48	*22*	*163*	119	136	100	146	99	218	38	69	1167	*37*
1881	15	50	54	69	57	77	67	230	205	61	7	29	921	

Thundorf

H = 560* m (*Thur, Murg, Lauche*) h_r = 1.5 m

1882	20	20	46	69	97	193	102	127	208	109	145	106	1242	50
1883	46	33	45	41	122	129	136	45	81	94	61	59	892	29

Niederschlagshöhe

Rhein

	Jan.	Febr.	März	April	Mai	Juni	Juli	Aug.	Sept.	Okt.	Nov.	Dec.	Jahr	Tages-Max.
1884	54	69	16	33	73	126	155	114	57	31	26	91	845	35
1885	17	64	96	45	142	103	112	137	117	124	33	84	1074	65
1886	44	35	63	71	59	129	123	120	32	84	48	125	933	33
1887	5	3	79	32	151	35	97	91	82	41	40	83	739	33
1888	23	53	150	125	40	156	198	154	208	97	50	11	1265	56
1889	20	90	57	41	76	140	124	121	77	143	55	16	960	41
1890	82	3	31	70	111	90	94	233	36	133	59	8	950	37
1886–90	34.8	36.8	76.0	67.8	87.4	110.0	127.2	143.8	87.0	99.6	50.4	48.6	969.4	

Aadorf

H = 538 m (*Thur, Murg, Lützel-Murg*) h_r = 1.5 m

1880	27	43	17	152	100	129	95	142	113	212	47	89	1166	*36*
1881	31	70	63	83	77	83	55	184	206	61	5	26	944	72
1882	22	20	26	76	90	200	105	119	241	124	174	131	1328	50
1883	53	29	37	44	105	150	140	50	107	71	66	49	901	32
1884	48	61	16	30	84	127	129	112	59	31	12	35	744	35
1885	8	41	58	23	*138*	77	*80*	85	125	177	30	99	941	43
1886	41	41	73	49	48	127	108	187	36	89	74	157	1030	49
1887	5	5	106	36	157	47	86	113	82	44	37	96	814	27
1888	27	50	161	130	39	156	216	150	183	91	54	13	1270	47
1889	14	127	53	42	57	116	105	126	88	138	55	22	943	47
1890	89	2	31	70	110	102	90	252	29	134	63	7	979	39
Summe Jahre	365 11	489 11	641 11	735 11	1005 11	1314 11	1209 11	1520 11	1269 11	1172 11	617 11	724 11	11060 11	
Mittel	33.2	44.5	58.3	66.8	91.4	119.5	109.9	138.2	115.4	106.5	56.1	65.8	1005.6	
Maxim.	89	127	161	152	157	200	216	252	241	212	174	157	1328	
Minim.	5	2	16	23	39	47	55	50	29	31	5	7	744	
1881–85	32.4	44.2	40.0	51.2	98.8	127.4	101.8	110.0	147.6	92.8	57.4	68.0	971.6	
1886–90	35.2	45.0	84.8	65.4	82.2	109.6	121.0	165.6	83.6	99.2	56.6	59.0	1007.2	

Frauenfeld

H = 427 m (*Thur, Murg*) h_r = 1.8 m

1864	21	38	36	30	62	154	48	32	53	19	80	9	582	32.4
1865	88	89	54	6	54	61	51	111	1	65	39	12	631	40.2
1866	44	89	121	73	75	59	66	205	58	11	110	84	995	41.5
1867	136	76	70	112	106	152	64	111	105	135	25	60	1152	55.6
1868	40	12	61	68	76	114	155	37	58	115	25	132	893	49.3
1869	20	17	56	49	106	134	219	177	93	73	69	43	1056	62.7
1870	28	22	51	16	33	67	91	128	80	196	51	91	854	41.2
1871	39	42	39	116	43	167	93	73	43	141	41	13	850	41.3
1872	42	31	27	47	245	145	102	164	14	67	74	70	1028	58.9
1873	25	23	61	71	66									
1879	48	121	27	100	87	98	121	96	168	59	97	55	1077	38.7
1880	13	54	21	177	89	139	94	131	117	312	49	80	1276	69.6
1881	33	60	83	81	69	85	82	229	281	67	10	29	1109	135.0
1888	20	45	146	142	50	229	250	143	163	92	52	8	1340	50
1889	15	93	49	28	72	130	119	109	78	126	46	15	880	39
1890	80	3	29	74	128	91	92	242	34	136	56	5	970	36

Niederschlagshöhe

Rhein

	Jan.	Febr.	März	April	Mai	Juni	Juli	Aug.	Sept.	Okt.	Nov.	Dec.	Jahr	Tages-Max.
Summe	692	815	931	1190	1361	1825	1647	1988	1346	1614	824	706	14693	
Jahre	16	16	16	16	16	15	15	15	15	15	15	15	15	
Mittel	43.3	50.9	58.2	74.4	85.1	121.7	109.8	132.5	89.7	107.6	54.9	47.1	975.2	
Maxim.	136	121	146	177	245	229	250	242	281	312	110	132	1340	
Minim.	13	3	21	6	33	59	48	32	1	11	10	5	582	
1866–70	53.6	43.2	71.8	63.6	79.2	104.2	119.0	131.6	77.6	106.0	56.0	82.0	987.8	

Nieder Neunforn

H = 446 m (*Thur*) h_r = 1.5 m

1880	10	41	*15*	117	46	105	83	140	92	207	33	86	975	*40*
1881	35	33	72	70	57	97	93	176	180	42	12	34	901	77
1882	10	15	22	56	80	145	82	104	177	96	120	88	995	*49*
1883	38	31	19	37	75	108	102	39	63	78	48	42	680	27
1884	38	41	12	25	82	82	114	56	58	27	17	72	624	23
1885	16	45	79	32	110	46	89	155	109	101	26	74	882	92
1886	49	31	51	53	48	142	71	90	17	67	56	115	790	34
1887	4	6	64	29	109	23	53	62	69	29	34	79	561	20
1888	17	28	148	96	28	119	159	121	184	92	41	6	1039	49
1889	17	74	38	44	65	116	100	83	71	90	35	11	744	22
1890	67	2	18	52	98	72	95	237	24	100	46	7	818	37
Summe	301	347	538	611	798	1055	1041	1263	1044	929	468	614	9009	
Jahre	11	11	11	11	11	11	11	11	11	11	11	11	11	
Mittel	27.4	31.5	48.9	55.5	72.5	95.9	94.6	114.8	94.9	84.5	42.5	55.8	818.8	
Maxim.	67	74	148	117	110	145	159	237	184	207	120	115	1039	
Minim.	4	2	12	25	28	23	53	39	17	27	12	6	561	
1881–85	27.4	33.0	40.8	44.0	80.8	95.6	96.0	106.0	117.4	68.8	44.6	62.0	816.4	
1886–90	30.8	28.2	63.8	54.8	69.6	94.4	95.6	118.6	73.0	75.6	42.4	43.6	790.4	

Andelfingen

H = 395 m (*Thur*) h_r = 1.5 m

1880	6	*50*	16	102	40	102	97	104	69	206	40	80	912	43
1881	36	48	86	61	43	88	85	194	194	42	14	37	928	88
1882	7	11	24	59	80	150	77	91	150	111	162	104	1026	*43*
1883	38	21	21	44	85	147	101	40	74	76	54	47	748	32
1884	35	36	12	23	62	88	112	62	57	*30*	*20*	94	*631*	25
1885	14	47	85	30	112	*70*	88	96	107	112	22	88	871	32
1886	53	22	43	54	43	152	95	110	15	*70*	84	89	830	50
1887	*5*	7	64	20	125	29	87	78	75	27	23	88	*628*	36
1881–85	26.0	32.6	45.6	43.4	76.4	108.6	92.6	96.6	116.4	74.2	54.4	74.0	840.8	

Fischenthal

H = 751 m (*Töss*) h_r = 1.5 m

1880	28	50	34	135	89	139	126	158	135	212	47	101	1254	
1881	37	50	77	125	84	*150*	69	284	298	131	8	*30*	*1343*	105

Niederschlagshöhe

Rhein

Bauma

H = 644 m (*Töss*) h_r = 1.5 m

	Jan.	Febr.	März	April	Mai	Juni	Juli	Aug.	Sept.	Okt.	Nov.	Dec.	Jahr	Tages-Max.
1880	20	55	34	229	120	204	142	246	189	259	39	166	1703	
1881	28	70	122	141	139	163	108	302	368	102	15	30	1588	154
1882	28	37	42	116	190	308	187	194	314	153	234	208	2011	106
1883	63	52	69	102	252	231	259	109	160	148	125	125	1695	62
1884	68	79	29	67	106	166	250	187	97	86	49	111	1295	69
1885	12	78	97	63	241	101	123	129	225	242	98	144	1553	69
1886	51	41	82	109	100	253	184	203	86	110	95	150	1464	63
1887	11	10	100	72	190	76	188	154	150	69	59	142	1221	55
1888	44	77	172	158	49	191	286	190	294	112	117	20	1710	69
1889	26	151	77	79	112	193	245	181	137	169	114	35	1519	49
1890	105	10	63	130	129	154	160	293	52	201	102	7	1406	47
Summe	456	660	887	1266	1628	2040	2132	2188	2072	1651	1047	1138	17165	
Jahre	11	11	11	11	11	11	11	11	11	11	11	11	11	
Mittel	41.5	60.0	80.6	115.1	147.1	185.5	193.8	198.9	188.4	150.0	95.2	103.5	1559.6	
Maxim.	105	151	172	229	252	308	286	302	368	259	234	208	2011	
Minim.	11	10	29	63	49	76	108	109	52	69	15	7	1221	
1881-85	39.8	63.2	71.8	97.8	185.6	193.8	185.4	184.2	232.8	146.2	104.2	123.6	1628.4	
1886-90	47.4	57.8	98.8	109.6	116.0	173.4	212.6	204.2	143.8	132.2	97.4	70.8	1464.0	

Sternenberg

H = 927 m (*Töss*) h_r = 1.5 m

1880	12	30	31	208	119	181	114	166	182	260	45	113	1461	
1881	35	29	84	109	94	122	78	200	309	92	14	17	1183	134
1882	19	16	32	47	130	263	154	159	256	124	240	211	1651	57
1883	84	44	89	83	229	196	235	87	163	127	135	147	1619	48
1884	105	98	32	68	105	181	240	168	81	63	60	133	1334	72
1885	16	90	100	50	213	100	103	138	199	237	69	157	1472	80
1886	67	68	103	114	105	248	175	227	91	133	95	201	1627	54
1887	20	17	125	39	204	64	209	185	149	126	82	184	1404	70
1888	65	111	191	188	69	228								
1881-85	51.8	55.4	67.4	71.4	154.2	172.4	162.0	150.4	201.6	128.6	103.6	133.0	1451.8	

Wildberg

H = 656 m (*Töss*) h_r = 1.5 m

1880	19	58	28	215	72	170	152	182	161	263	49	121	1490	42
1881	43	101	104	113	79	115	52	286	314	84	10	28	1329	127

Kollbrunn

H = 491 m (*Töss*) h_r = 1.5 m

1880	18	67	33	174	80	155	101	161	137	238	37	131	1332	54
1881	25	93	104	98	65	109	57	256	293	73	15	31	1219	112
1882	28	26	47	83	121	261	138	138	262	161	248	173	1686	78
1883	64	41	49	74	174	156	139	59	96	110	92	105	1159	70
1884	55	66	20	30	103	149	180	139	80	50	27	109	1008	54
1885	13	57	101	47	181	67	82	83	157	153	60	102	1103	49

Niederschlagshöhe

Rhein

	Jan.	Febr.	März	April	Mai	Juni	Juli	Aug.	Sept.	Okt.	Nov.	Dec.	Jahr	Tages-Max.
1886	48	47	66	76	71	160	148	210	42	115	89	172	1244	56
1887	7	5	113	56	173	43	163	107	99	56	36	151	1009	43
1888	34	54	184	141	44	163	260	215	250	113	76	22	1556	66
1889	17	137	64	82	63	157	124	144	129	194	74	38	1223	41
1890	132	5	56	102	170	127	128	344	55	173	123	8	1423	54
Summe Jahre	441 11	598 11	837 11	963 11	1245 11	1547 11	1520 11	1856 11	1600 11	1436 11	877 11	1042 11	13962 11	
Mittel	40.1	54.4	76.1	87.5	113.2	140.6	138.2	168.7	145.5	130.5	79.7	94.7	1269.2	
Maxim.	132	137	184	174	181	261	260	344	293	238	248	173	1686	
Minim.	7	5	20	30	44	43	57	59	42	50	15	8	1008	
1881-85	37.0	56.6	64.2	66.4	128.8	148.4	119.2	135.0	177.6	109.4	88.4	104.0	1235.0	
1886-90	47.6	49.6	96.6	91.4	104.2	130.0	164.6	204.0	115.0	130.2	79.6	78.2	1291.0	

Kyburg

(*Töss*)

H = 659 m — h_r = 1.5 m

1880	18	63	31	162	42	146	69	114	107	204	40	89	1085	
1881	29	68	81	82	54	77	43	242	225	55	6	24	986	88
1882	9	19	37	68	72	170	112	132	224					57

Fehraltdorf

(*Töss, Kempt*)

H = 536 m — h_r = 1.5 m

1880	15	58	26	173	8c	144	119	154	128	220	39	82	1238	*40*
1881	34	59	85	93	93	109								
1883	48	51	103	51	166	120	205	57	97	99	72	36	1105	47
1884	30	64	23	33	83	154	181	163	75	52	26	75	959	49
1885	9	61	68	39	195	167	86	76	149	171	52	86	1159	62
1886	27	27	57	66	67	173	199	275	71	84	70	111	1227	76
1887	8	5	62	57	166	61	210	160	123	67	44	113	1076	61
1888	31	58	135	136	49	149	229	179	231	85	51	16	1349	52
1889	19	117	65	63	88	177	147	158	86	150	80	26	1176	38
1890	82	6	44	98	81	122	122	250	39	132	74	11	1061	39
1886-90	33.4	42.6	72.6	84.0	90.2	136.4	181.4	204.4	110.0	103.6	63.8	55.4	1177.8	

Russikon

(*Töss, Kempt*)

H = 632 m — h_r = 1.5 m

1880	23	61	28	189	105	162	125	167	139	218	45	92	1354	*33*
1881	40	70	89	101	98	110	57	267	281	85	11	30	1239	112
1882	23	27	42	81	122	236								

Illnau

(*Töss, Kempt*)

H = 556 m — h_r = 1.5 m

1880	20	46	22	113	54	125	165	136	124	207	35	83	1130	*34*
1881	35	80	81	93	81	113	78	261	305	*80*	11	29	1247	121
1882	25	26	49	70	112	245	158	194	309	174	205	133	1700	79
1883	63	43	53	54	177	179	211	65	126	132	99	71	1273	47
1884	56	73	28	43	100	143	184	146	116	62	28	104	1083	52
1885	14	67	80	43	158	69	91	72	134	165	53	99	1045	50

Niederschlagshöhe

Rhein

	Jan.	Febr.	März	April	Mai	Juni	Juli	Aug.	Sept.	Okt.	Nov.	Dec.	Jahr	Tages-Max.
1886	40	33	70	69	57	160	156	222	41	76	79	138	1141	65
1887	12	5	98	48	119	26	158	93	101	55	41	120	876	37
1888	31	51	135											
1881–85	38.6	57.8	58.2	60.6	125.6	149.8	144.5	147.6	198.0	122.6	79.2	87.2	1269.6	

Töss

H = 437 m (*Töss*) h_r = 1.5 m

1882									206	135	176	133		
1883	53	33	40	62	141	118	147	47	100	113	78	65	997	60
1884	59	71	20	28	90	116	169	111	74	31	21	108	898	36
1885	11	67	95	36	162	116	67	68	131	157	42	90	1042	41
1886	57	39	65	91	60	167	123	228	29	90	73	151	1173	81
1887	6	6	92	43	166	37	74	101	87	44	41	113	810	34
1888	28	41	185	130	39	166	237	177	217	120	73	21	1434	57
1889	15	121	63	92	58	147	104	141	88	141	45	28	1043	39
1890	92	5	43	83	175	117	104	275	41	163	98	6	1202	60
1886–90	39.6	42.4	89.6	87.8	99.6	126.8	128.4	184.4	92.4	111.6	66.0	63.8	1132.4	

Winterthur

H = 450 m (*Töss*) h_r = 1.5* m

1863												41		
1864	46	38	39	55	51	140	62	42	42	14	56	4	589	27.7
1865	100	73	82	5	75	57	70	130	2	69	29	11	703	28.1
1866	54	106	126	84	96	45	49	187	93	17	78	101	1036	37.3
1867	105	83	92	123	108	109	58	151	87	133	15	108	1172	45.4
1868	53	15	86	69	36	50	115	46	54	114	48	165	851	32.7
1869	31	38	67	53		101	165	202	84	68	81	70		77.3
1870	34	39	81	5	18	17	65	102	56	186	61	45	709	36.5
1871	61	30	44	142	21	117	80	55	18	84		20		38.6
1872	15	20	7	92	220	146	101	159	27	58	57	110	1012	42.1
1873	12	14	47	131	122	49	123		78		78	4		35.6
1874	13	18	52	70	64	85	146	87		26	95	143		57
1875	83	16	46	21			117			63	143	17		65
1877	80	113	119	118	90	50	178	95	50	33	82	101	1109	43
1878	69	28	71	110	115	193	90	139	86	75	72	92	1140	38
1879	50	151	20	109	85	104	162	87	118	75	100	58	1119	35
1880	20	44	20	134	68	135	123	101	82	239	54	80	1100	57
1881	39	70	86	81	67	96	65	209	259	50	6	38	1066	117.4
1882	19	19	31	80	64	204	81	125	199	134	173	146	1275	65.3
1883	48	30	40	45	97	115	116	31	84	91	65	73	835	37.5
1884	49	52	14	27	79	96	149	83	74	33	23	111	790	34.2
1885	11	60	100	38	165	81	67	61	130	160	50	91	1014	42.9
1886	55	39	73	88	57	136	111	204	27	89	69	170	1118	74
1887	6	7	111	41	166	41	80	106	89	41	36	128	852	33
1888	32	42	170	130	38	176	246	194	267	125	59	16	1495	66
1889	15	137	56	67	75	152	141	137	68	112	44	23	1027	54
1890	94	3	32	66	153	90	93	243	34	157	76	6	1047	56
Summe	1194	1285	1712	1984	2130	2585	2853	2976	2108	2246	1650	1972	21059	
Jahre	26	26	26	26	24	25	26	24	24	25	25	27	20	
Mittel	45.9	49.4	65.8	76.3	88.8	103.4	109.7	124.0	87.8	89.8	66.0	73.0	979.9	

Niederschlagshöhe

Rhein

	Jan.	Febr.	März	April	Mai	Juni	Juli	Aug.	Sept.	Okt.	Nov.	Dec.	Jahr	Tages-Max.
Maxim.	105	151	170	142	220	204	246	243	267	239	173	170	1495	
Minim.	6	3	7	5	18	17	49	31	2	14	6	4	589	
1866-70	55.4	56.2	90.4	66.8		64.4	90.4	137.6	74.8	103.6	56.6	97.8		
1871-75	36.8	19.6	39.2	91.2			113.4					58.8		
1881-85	33.2	46.2	54.2	54.2	94.4	118.4	95.6	101.8	149.2	93.6	63.4	91.8	996.0	
1886-90	40.4	45.6	88.4	78.4	97.8	119.0	134.2	176.8	97.0	104.8	56.8	68.6	1107.8	

Eglisau

(Rhein)

H = 338 m — h_r = 1.5 m

1880	5	52	15	104	33	102	108	114	79	190	41	80	923	42
1881	38	39	87	68	33	126	51	179	224	44	16	55	960	109
1882	15	14	23	57	61	133	84	96	160	129	167	138	1077	42
1883	43	25	19	58	90	99	125	45	68	85	53	52	762	49
1884	38	41	18	30	76	109	113	70	61	27	18	95	696	31
1885	10	53	92	31	133	69	93	59	144	129	55	112	980	39
1886	48	35	61	67	54	168	95	128	18	92	96	140	1002	52
1887	13	3	88	26	145	31	76	105	70	49	59	113	778	50
1888	18	41	159	100	25	265	163	146	210	152	42	7	1328	66
1889	16	88	37	51	81	117	91	112	92	123	37	20	865	26
1890	82	8	18	51	127	91	120	251	31	145	76	6	1006	54
Summe Jahre	326 11	399 11	617 11	643 11	858 11	1310 11	1119 11	1305 11	1157 11	1165 11	660 11	818 11	10377 11	
Mittel	29.6	36.3	56.1	58.5	78.0	119.1	101.7	118.6	105.2	105.9	60.0	74.4	943.4	
Maxim.	82	88	159	104	145	265	163	251	224	190	167	140	1328	
Minim.	5	3	15	26	25	31	51	45	18	27	16	6	696	
1881-85	28.8	34.4	47.8	48.8	78.6	107.2	93.2	89.8	131.4	82.8	61.8	90.4	895.0	
1886-90	35.4	35.0	72.6	59.0	86.4	134.4	109.0	148.4	84.2	112.2	62.0	57.2	995.8	

Pfäffikon

(Glatt)

H = 546 m — h_r = 1.5 m

1880	15	55	26	149	53	162	114	158	130	192	30	83	1167	
1881	29	66	71	72	55	105	80	197	252	78	8	22	1035	83
1882	10	8	39	58	91	210	145	134	219	122	153	98	1287	53
1883	49	41	53	49	187	124	193	58	102	99	87	59	1101	60
1884	32	73	23	35	80	151	228	138	83	50	35	89	1017	50
1885	17	66	86	50	174	108	90	76	140	185	61	136	1189	56
1886	48	30	73	85	62	193	187	254	72	98	68	129	1299	66
1887	12	7	94	56	188	38	163	169	108	58	41	100	1034	52
1888	30	53	108	163	47	153	294	144	224	101	51	13	1381	83
1889	21	101	55	61	84	131	106	101	89	141	65	33	988	30
1890	67	5	32	66	92	95								
Summe Jahre	330 11	505 11	660 11	844 11	1113 11	1470 11	1600 10	1429 10	1419 10	1124 10	599 10	762 10	11498 10	
Mittel	30.0	45.9	60.0	76.7	101.2	133.6	160.0	142.9	141.9	112.4	59.9	76.2	1140.7	
Maxim.	67	101	108	163	188	210	294	254	252	192	153	136	1381	
Minim.	10	5	23	35	47	38	80	58	72	50	8	13	988	
1881-85	27.4	50.8	54.4	52.8	117.4	139.6	147.2	120.6	159.2	106.8	68.8	80.8	1125.8	
1886-90	35.6	39.2	72.4	86.2	94.6	122.0								

Niederschlagshöhe

Rhein

	Jan.	Febr.	März	April	Mai	Juni	Juli	Aug.	Sept.	Okt.	Nov.	Dec.	Jahr	Tages-Max.
Hinweil (*Glatt*)														
H = 575 m													h_r = 1.5 m	
1880	23	76	41	162	108	189	140	171	156	213	40	111	1430	50
1881	30	59	94	108	125	138	95	245	275	103	11	32	1315	102
1882	28	30	48	65	102	275	183	169	257	142	191	116	1606	73
1883	51	34	75	53	231	164	239	110	133	138	103	95	1426	45
1884	53	56	28	53	118	172	226	181	72	66	*30*	87	1142	85
1885	12	71	72	52	177	104	105	97	188	192	74	132	1276	71
1886	48	28	83	83	96	278	172	202	84	95	79	126	1374	60
1887	9	10	107	63	169	49	120	178	112	82	40	132	1071	42
1888	42	70	78	145	51	198	292	207	262	98	40	14	1497	77
1889	26	181	61	85	107	226	260	186	144	177	105	*25*	1583?	76
Summe Jahre	322 10	615 10	687 10	869 10	1284 10	1793 10	1832 10	1746 10	1683 10	1306 10	713 10	870 10	13720 10	
Mittel	32.2	61.5	68.7	86.9	128.4	179.3	183.2	174.6	168.3	130.6	71.3	87.0	1372.0	
Maxim.	53	181	107	162	231	278	292	245	275	213	191	132	1606	
Minim.	9	10	28	52	51	49	95	97	72	66	11	14	1071	
1881-85	34.8	50.0	63.4	66.2	150.6	170.6	169.6	160.4	185.0	128.2	81.8	92.4	1353.0	
Grüt (Wetzikon) (*Glatt*)														
H = 562 m													h_r = 1.5 m	
1884	51	63	39	54	152	191	237	147	82	57	27	121	1221	61
1885	15	70	85	46	176	101	111	77	164	184	73	110	1212	56
1886	61	35	87	89	74	191	162	269	83	115	72	145	1383	66
1887	18	10	122	54	175	58	107	234	116	70	36	135	1135	56
1888	26	57	128	162	48	191	294	176	270	85	56	22	1515	72
1889	30	142	78	88	84	229	149	128	121	193	92	27	1361	50
1890	76	9	52	114	133	136	184	439?	54	211	102	15	1525?	63
1886-90	42.2	50.6	93.4	101.4	102.8	161.0	179.2	249.2	128.8	134.8	71.6	68.8	1383.8	
Uster (*Glatt*)														
H = 466 m													h_r = 1.5 m	
1880	8	47	42	150	80	134	135	161	120	218	46	117	1258	35
1881	26	46	58	82	97	120	52	269	260	70	9	29	1118	106
1882	19	11	28	101	123	252	140	146	231	147	191	127	1516	82
1883	39	38	35	33	169	127	192	84	106	106	88	60	1077	48
1884	34	50	20	33	156	184	182	164	95	62	23	87	1090	71
1885	9	50	78	30	152	91	109	79	122	157	70	93	1040	46
1886	39	27	48	67	63	169	180	217	70	81	77	115	1153	60
1887	*5*	8	85	54	134	42	163	137	96	49	36	80	889	36
1888	18	46	115	110	39	140	215	163	232	67	54	14	1213	48
1889	23	86	47	67	76	192	109	114	106	139	62	34	1055	39
1890	68	5	38	100	104	107	125	257	39	140	66	6	1055	43
Summe Jahre	288 11	414 11	594 11	827 11	1193 11	1558 11	1602 11	1791 11	1477 11	1236 11	722 11	762 11	12464 11	
Mittel	26.2	37.6	54.0	75.2	108.5	141.6	145.6	162.8	134.3	112.4	65.6	69.3	1133.1	
Maxim.	68	86	115	150	169	252	215	269	260	218	191	127	1516	
Minim.	5	5	20	30	39	42	52	79	39	49	9	6	889	

Niederschlagshöhe

Rhein

	Jan.	Febr.	März	April	Mai	Juni	Juli	Aug.	Sept.	Okt.	Nov.	Dec.	Jahr	Tages-Max.
1881-85	25.4	39.0	43.8	55.8	139.4	154.8	135.0	148.4	162.8	108.4	76.2	79.2	1168.2	
1886-90	30.6	34.4	66.6	79.6	83.2	130.0	158.4	177.6	108.6	95.2	59.0	49.8	1073.0	
Nieder Uster (*Glatt*) H = 449 m, h_r = 1.5 m														
1885						114	115	87	141	180	71	114		
1886	42	41	78	98	74	178	182	208	71	99	83	136	1290	50
Grüningen (*Glatt*) H = 488 m, h_r = 1.5 m														
1880	19	52	36	132	94	131	144	156	132	213	42	104	1255	34
1881	25	53	76	102	113	115	101	249	195	82	11	27	1149	77
1882	22	19	31	65	106	232	145	141	212	117	132	100	1322	71
1883	38	43	47	41	134	132	169	82	116	95	97	71	1065	39
1884	39	65	22	40	119	161	191	127	75	41	27	98	1005	46
1885	11	65	70	36	151	53	96	91	165	173	68	118	1097	61
1886	44	31	73	81	77	226	171	199	98	96	74	121	1291	68
1887	10	7	103	73	136	45	119	183	92	56	25	118	967	48
1888	36	51	97	137	44	184	271	170	262	79	62	16	1409	57
1889	22	112	*55*	66	87	198	151	*130*	105	160	74	22	1182	48
1890	87	3	24	97	93	137	114	277	33	150	*70*	11	1096	37
Summe	353	501	634	870	1154	1614	1672	1805	1485	1262	682	806	12838	
Jahre	11	11	11	11	11	11	11	11	11	11	11	11	11	
Mittel	32.1	45.5	57.6	79.1	104.9	146.7	152.0	164,1	135.0	114.7	62.0	73.3	1167.0	
Maxim.	87	112	103	137	151	232	271	277	262	213	132	121	1409	
Minim.	10	3	22	36	44	45	96	82	33	41	11	11	967	
1881-85	27.0	49.0	49.2	56.8	124.6	138.6	140.4	138.0	152.6	101.6	67.0	82.8	1127.6	
1886-90	39.8	40.8	70.4	90.8	87.4	158.0	165.2	191.8	118.0	108.2	61.0	57.6	1189.0	
Ottikon (*Glatt*) H = 500* m, h_r = 1.5 m														
1880	28	50	34	135	89	139	126	158	135	212	47	101	1254	36
1881	25	52	80	101	118	98	91	228	234	90	14	34	1165	99
1882	15	19	24	70	117	261	167	108	224	107	114	104	1330	76
1883	40	36	55	47	159	136	204	93	110	*100*	83	92	1155	41
Dübendorf (*Glatt*) H = 440* m, h_r = 1.5 m														
1880	12	46	29	129	55	93	128	120	120	196	40	94	1062	33
1881	39	77	84	115	80	145	62	270	213	71	11	34	1201	95
1882	24	28	35	92	107	242	147	154	241	192	236	161	1659	57
1883	70	46	54	84	165	132	146	46	90	82	79	58	1052	40
1884	45	54	22	32	79	131	133	97	82	35	23	99	832	40
1885	13	59	73	41	158	100	65	59	126	133	43	94	964	39
1886	52	27	53	67	50	168	154	141	37	78	80	127	1034	57
1887	2	4	88	41	145	42	133	110	109	48	52	86	860	37
1888	32	47	153	116	55	222	266	221	286	120	68	14	1600	65
1889	12	85	59	74	60	116	133	119	93	109	64	29	953	34
1890	74	3	36	95	110	114	103	224	36	132	76	7	1010	46

Niederschlagshöhe

Rhein

	Jan.	Febr.	März	April	Mai	Juni	Juli	Aug.	Sept.	Okt.	Nov.	Dec.	Jahr	Tages-Max.
Summe	375	476	686	886	1064	1505	1470	1561	1433	1196	772	803	12227	
Jahre	11	11	11	11	11	11	11	11	11	11	11	11	11	
Mittel	34.1	43.3	62.4	80.5	96.7	136.8	133.6	141.9	130.3	108.7	70.2	73.0	1111.5	
Maxim.	74	85	153	129	165	242	266	270	286	196	236	161	1659	
Minim.	2	3	22	32	50	42	62	46	36	35	11	7	832	
1881-85	38.2	52.8	53.6	72.8	117.8	150.0	110.6	125.2	150.4	102.6	78.4	89.2	1141.6	
1886-90	34.4	33.2	77.8	78.6	84.0	132.4	157.8	163.0	112.2	97.4	68.0	52.6	1091.4	

Kloten

H = 442 m (*Glatt*) h_r = 1.5 m

1885							63	73	124	116	48	71		
1886	47	30	49	58	47	152	113	167	30	79	77	130	979	50
1887	4	6	80	32	121	36	59	93	74	33	38	99	675	27
1888	24	38	139	103	39	160	195	157	180	94	46	16	1191	46
1889	13	111	43		74	178				119				

Dielsdorf

H = 459 m (*Glatt*) h_r = 1.5 m

1880	10	51	22	139	55	120	92	129	93	187	49	98	1045	40
1881	44	87	80	67	35	141	80	225	207	65	18	32	1081	80
1882	20	14	27	59	59	198	107	125	193	139	203	197	1341	55
1883	63	31	21	39	102	150	151	45	84	84	79	86	935	40
1884	51	50	24	28	90	119	99	102	72	24	17	109	785	52
1885	11	47	66	25	128	49	53	66	127	139	67	79	857	27
1886	40	34	35	71	44	151	114	122	23	72	77	125	908	47
1887	4	7	80	15	104	32	72	109	81	38	33	111	686	47
1888	21	34	148	96	28	158	180	125	170	115	69	11	1155	48
1889	21	106	42	70	60	111	88	99	95	123	44	17	876	34
1890	108	7	24	75	127	104	118	258	29	174	82	7	1113	45
Summe	393	468	569	684	832	1333	1154	1405	1174	1160	738	872	10782	
Jahre	11	11	11	11	11	11	11	11	11	11	11	11	11	
Mittel	35.7	42.5	51.7	62.2	75.6	121.2	104.9	127.7	106.7	105.4	67.1	79.3	980.0	
Maxim.	108	106	148	139	128	198	180	258	207	187	203	197	1341	
Minim.	4	7	21	15	28	32	53	45	23	24	17	7	686	
1881-85	37.8	45.8	43.6	43.6	82.8	131.4	98.0	112.6	136.6	90.2	76.8	100.6	999.8	
1886-90	38.8	37.6	65.8	65.4	72.6	111.2	114.4	142.6	79.6	104.4	61.0	54.2	947.6	

Hochfelden

H = 401 m (*Glatt*) h_r = 1.5 m

1886	49	30	51	67	44	145	105	130	20	71	74	145	931	42
1887	6	8	75	22	114	34	86	86	81	34	25	97	668	41
1888	23	24	124	106	41	175	176	133	194	113	33	7	1149	50
1889	14	117	35	65	57	142	76	97	89	116	37	16	861	42
1890	82	4	17	56	107	73	93	252	28	131	58	5	906	49
1886-90	34.8	36.6	60.4	63.2	72.6	113.8	107.2	139.6	82.4	93.0	45.4	54.0	903.0	

Niederschlagshöhe

Rhein

	Jan.	Febr.	März	April	Mai	Juni	Juli	Aug.	Sept.	Okt.	Nov.	Dec.	Jahr	Tages-Max.
Wil bei Rafz (*Rhein*)														
H = 438 m														h_r = 1.5 m
1882	16	27	25	49	69	143	97	105	212	157	221	206	1327	58
1883	48	33	39	61	121	130	145	38	89	106	81	90	981	36
1884	48	50	13	34	77	84	142	75	64	20	15	57	679	32
1885	10	58	106	29	125	75	70	60	128	159	59	103	982	38
1886	49	39	55	*65*	49	154	107	149	47	89	102	172	1077	33
1887	12	8	112	26	151	34	73	124	73	65	54	143	875	48
1888	27	38	269	113	44	246	147	161	238	165	65	17	1530	*68*
1889	23	114	42	57	62	98	87	102	88	122	40	17	852	27
1890	90	9	26	45	121	91	102	227	32	138	90	7	978	42
1886-90	40.2	41.6	100.8	61.2	85.4	124.6	103.2	152.6	95.6	115.8	70.2	71.2	1062.4	
Kaiserstuhl (*Rhein*)														
H = 362 m														h_r = 1.5 m
1866												110		
1867	149	83	96	130	92	97	55	84	51	110	23	75	1045	34.0
1868	52	15	63	40	46	42	62	25	75	116	49	161	746	26.8
1869	27	30	70	31	113	60	120	94	89	60	113			28.5
Zurzach (*Rhein*)														
H = 355 m														h_r = 1.5 m
1863												51		
1864	35	33	46	46	66	122	52	49	47	22	76	5	599	30.0
1865	110	96	75	6	89	64	79	138	1	91	60	7	816	42.8
1866	80	141	104	94	112	52	66	170	67	17	141			30.5
Feldberg (*Wutach*)														
H = 1270 m														h_r = 1.5 m
1884								110	103	126	28	151		
1885						164	62	56	198	283	119	108		
1886	63	16	119	84						136	132	205		
1887	*13*	*9*	*140*	*27*	*134*	*77*	*154*	*130*	*90*	*114*	*75*	*130*	*1093*	44.3
1888	47	75	274	87	53	206	263	178	155	166	114	49	1667	92.1
1889	59	213	85	112	128	318	125	132	154	183	89	61	1659	48.5
1890	177	8	69	151	182	206	219	205	42	220	190	10	1679	41.5
Titisee (*Wutach*)														
H = 848 m														h_r = 1.5 m
1884								70	71	82	23	159		
1885	19	87	128	12	227	106	83	27	186	185	65	80	1205	37.5
1886	65	28	76	64	72	141	58	121	84	139	134	186	1168	44.0
1887	12	7	96	10	119	58	102	108	63	94	49	152	870	38.5
1888	47	63	189	62	57	82	144	86	97	103	70	13	1013	66.8
1889	22	130	50	53	78	160	78	72	74	106	68	33	924	28.3
1890	114	4	33	78	127	93	102	148	18	144	104	12	977	31.2
1886-90	52.0	46.4	88.8	53.4	90.6	106.8	96.8	107.0	67.2	117.2	85.0	79.2	990.4	

Niederschlagshöhe

Rhein

	Jan.	Febr.	März	April	Mai	Juni	Juli	Aug.	Sept.	Okt.	Nov.	Dec.	Jahr	Tages-Max.
Bonndorf														
H = 850 m						(*Wutach, Merenbach*)							h_r = 1.5 m	
1884								49	54?	36	34	138		
1885	18	66	117	39	91	98	81	47	120	149	58	102	986	35.8
1886	56	23	95	58	42	124	77	139	63	118	102	192	1089	41.9
1887	15	6	100	13	133	39	70	91	37	62	27	109	702	22.8
1888	36	38	199	80	22	107	90	86	138	127	43	6	972	78.8
1889	15	107	31	34	73	194	76	36	81	107	56	20	830	45.1
1890	106	2	19	39	71	78	71	185	21	96	71	7	766	38.0
1886-90	45.6	35.2	88.8	44.8	68.2	108.4	76.8	107.4	68.0	102.0	59.8	66.8	871.8	
Schleitheim														
H = 486 m						(*Wutach*)							h_r = 1.5 m	
1882									126	96	140	90		
1883	34	26	19	11	67	91	149	39	55	70	49	38	648	30
1884	43	35	4	35	72	106	119	73	48	18	14	97	664	42
1885	8	55	81	29	84	57	103	44	97	113	32	59	762	50
1886	40	20	51	46	30	116	76	106	37	80	78	125	805	32
1887	8	4	64	26	109	36	88	57	46	45	21	69	573	32
1888	16	22	144	69	25	140	127	80	135	129	29	8	924	65
1889	13	60	34	40	68	155	70	68	53	102	38	10	711	41
1890	77	4	14	22	77	72	80	186	17	75	47	6	677	29
1886-90	30.8	22.0	61.4	40.6	61.8	103.8	88.2	99.4	57.6	86.2	42.6	43.6	738.0	
Löhningen														
H = 480 m						(*Wutach*)							h_r = 1.5 m	
1882									155	120	149			
1883	45	19	23	28	101	157	124	50	69	93	*70*	*65*	844	37
1884	59	43	2	32	91	74	129	99	56	*26*	20	127	758	31
1885	18	*60*	106	35	118	109	87	72	114	120	34	52	925	39
1886	48	25	46	53	47	104	103	117	10	87	*80*	180	900	35
1887					128	36	100	65	53	41				
1888				73	25	137	111	106	191	149	44	10		41
1889	13				63	122	70	88	90	114	41			33
1890		*3*	31	33	82	76	90	242	23					41
Unter Hallau														
H = 465 m						(*Wutach*)							h_r = 1.5 m	
1886							79	113	24	98	81	149		
1887	11	8	62	22	112	41	89	72	71	55	30	89	662	32
1888	21	28	184	63	24	134	104	114	161	131	40	8	1012	68
1889	18	91	38	54	41	99	83	59	60	107	36	14	700	25
1890	88	4	20	30	58	68	83	220	22	85	75	7	760	35
Wilchingen														
H = 472 m						(*Wutach*)							h_r = 1.5 m	
1882									159	121	181	155		
1883	47	22	38	17	101	117	139	33	65	89	66	80	814	37
1884	55	36	6	29	99	*100*	138	64	54	15	20	126	742	43
1885	17	63	116	26	96	45	58	59	116	159	55	88	898	34

Niederschlagshöhe

Rhein

	Jan.	Febr.	März	April	Mai	Juni	Juli	Aug.	Sept.	Okt.	Nov.	Dec.	Jahr	Tages-Max.
1886	57	14	64	52	33	121	113	133	25	102	87	160	961	37
1887	4	7	76	14	112	30	75	76	71	53	39	121	678	36
1888	27	18	174	82	26	156	112	96	158	132	35	8	1024	63
1889	20	93	37	59	38	135	62	63	77	110	41	14	749	36
1890	100	2	23	39	86	63	85	223	23	94	77	6	821	38
1886-90	41.6	26.8	74.8	49.2	59.0	101.0	89.4	118.2	70.8	98.2	55.8	61.8	846.6	

Höchenschwand

H = 1011 m (*Wutach, Schlücht, Schwarza*) h_r = 1.5 m

1888	44	40	268	80	29	141	133	114	158	136	73	16	1232	69.7
1889	36	153	36	25	93	138	105	87	115	110	63	35	996	45.6
1890	198	3	38	86	85	93	127	163	19	161	134	7	1114	69.7

Grimsel-Hospiz

H = 1874 m (*Aare*) h_r = 1.5 m

1863												292		
1864	119	153	234	291?	294?	377	46	107	107	221	216	44	2209?	85.8
1865	225	344	446	8										
1867	359	267	233	440	246	176	96	102	102	120	62	208	2411	181.7
1868	193	55	458	269	67	127	105	137	142	316	116	259	2244	85.7
1869	165	81	281	112	249	212	74	162	56	101	272	208	1973	54.3
1870	87	73	156	75	35	84	74	238	54	405	213	100	1594	71.7
1871	75	80	128	306	71	397	140	39	6?	62?	134	44	1482?	71.8
1872	104	101	111	195	401	209	79							
1873										105	89	43		
1874	34	76	79		122	102	96	182	61	127	140	125		
1875	201	229	88	86	100	266	288	146	214	348	235	85	2286	
1876	139	247		314	244	368			193	46	169	90		
1877	145	317	359	249	389	54	222	99	58	124	157	155	2328	
1878	229	45	339	169	114	126	126	162	94	115	340	250	2109	
1879	153	156	60	259	309	121	178	126	197	158	389	129	2235?	
1880	97	130	76	104	63						132	193		
1881	164	245	216	176	76									
1882	17	16	31	16	60	99	208	139	230	331	297	325	1769	
Summe	2506	2615	3295	3069	2840	2718	1732	1639	1514	2579	2961	2550	22640	
Jahre	17	17	16	16	16	14	13	12	13	14	15	16	11	
Mittel	147.4	153.8	205.9	191.8	177.5	194.1	133.2	136.6	116.5	184.2	197.4	159.4	1997.8	
Maxim.	359	344	458	440	401	397	288	238	230	405	389	325	2411	
Minim.	17	16	31	8	35	54	46	39	6	46	62	43	1482?	
1876-80	152.6	179.0		219.0	223.8						237.4	163.4		

Guttannen

H = 1070 m (*Aare*) h_r = 1.5 m

1872							141	177	90	254				
1876								120	132	25	158	49		
1877	129	245	212	154	161	111	227	143	55	84	153	155	1829	79
1878	161	28	165	183	140	188	209	181	132	166	196	164	1913	63

Niederschlagshöhe

Rhein

	Jan.	Febr.	März	April	Mai	Juni	Juli	Aug.	Sept.	Okt.	Nov.	Dec.	Jahr	Tages-Max.
1879	102	125	20	238	191	139	168	147	154	84	200	40	1608	60
1880	54	53	43	111	56	151	133	127	100	217	66	125	1236	35
1881	64	94	105	120	92	153	105	237	203	93	40	52	1358	92.2
1882	22	33	81	103	114	220	140	139	419	224	135	226	1856	130.3
1883	91	39	84	57	148	126	149	92	121	120	81	221	1329	56.8
1884	82	39	33	88	109	184	129	157	118	71	32	109	1151	38.7
1885	13	94	41	90	146	60	61	99	183	253	106	88	1234	54.6
1886	75	54	43	119	125	161	178	137	63	89	224	124	1392	119
1887	16	20	109	106	172	63	86	101	103	90	65	190	1121	64
1888	85	181	203	205	69	177	236	212	182	141	111	29	1831	56
1889	49	239	103	154	134	128	175	151	122	349	79	46	1729	75
1890	117	6	88	147	124	137	141	313	44	179	96	35	1427	64
Summe	1060	1250	1330	1875	1781	1998	2278	2533	2221	2439	1742	1653	21014	
Jahre	14	14	14	14	14	14	15	16	16	16	15	15	14	
Mittel	75.7	89.3	95.0	133.9	127.2	142.7	151.9	158.3	138.8	152.4	116.1	110.2	1491.5	
Maxim.	161	245	212	238	191	220	236	313	419	349	224	226	1913	
Minim.	13	6	20	57	56	60	61	92	44	25	32	29	1121	
1876-80								143.6	114.6	115.2	154.6	106.6		
1881-85	54.4	59.8	68.8	91.6	121.8	148.6	116.8	144.8	208.8	152.2	78.8	139.2	1385.6	
1886-90	68.4	100.0	109.2	146.2	124.8	133.2	163.2	182.8	102.8	169.6	115.0	84.8	1500.0	

Engstlenalp

H = 1840 m (*Aare*) h_r = 1.5 m

1864						297	228	90	114					
1865						160	231	251						
1868								120						
1869							180	217						

Meiringen

H = 600 m (*Aare*) h_r = 1.5* m

1889							176	109	94	183	75	41		50
1890	70	4	56	127	79	162	140	299	30	133	83	33	1216	50

Brienz

H = 586 m (*Aare, Brienzer See*) h_r = 1.5 m

1864						226	152	66	115	192	54	4		
1865	54	54	71	3	80	79	167	177	6	83	57	25	856	47.0
1866	69	144	98	86	114	86	113	268	105	27	142	79	1331	54.3
1867	142	93	151	135	47	118	50	123	83	128	26			84.0

Grindelwald

H = 1057 m (*Aare, Lütschine*) h_r = 1.5 m

1865												28		
1866	64	122	131			80	137	224	120					
1868									213	493	100	229		

Niederschlagshöhe

Rhein

	Jan.	Febr.	März	April	Mai	Juni	Juli	Aug.	Sept.	Okt.	Nov.	Dec.	Jahr	Tages-Max.
Interlaken														
H = 568 m						(*Aare*)							h_r = 1.5 m	
1864						236	175	126	114	54	61	6		
1865	71	80	112	5	97	85	138	181	6	95	68	32	970	45.5
1866	68	155	100	99	145	37	144	275	93	38	147	93	1394	55.4
1867	204	114	151	154	87	102	39	117	86	128	13	118	1313	50.2
1868	70	12	154	81	49	189	97	118	128	194	49	154	1295	54.6
1869	39	55	119	61	84	88	86	218	88	84	137	69	1128	56.1
1870	18	22	59	38	32	73	73	173	36	297	133	59	1013	80.6
1871	60	44	28		90	309	319							
1872		101								284	104	121		
1873	10					*192*		*302*		218	105	71		
1888							158	182	117	74		3		
1889				77	124	237		143	100					
1890		15	46	109	91	156	108	138	42	*80*	82	25		
Interlaken [Brückwald]														
H = 620* m						(*Aare*)							h_r = 1.5 m	
1869	45	62	107	61	101	140	96	267	108	86	187	66	1326	
1870	26	22	67	37	57	67	106	187	74	354	183	66	1246	
1871	70	59	61	149	59	195	210	161	61	153	54	10	1242	
1872	43	55	43	119	226	287	272	358	70	201	98	71	1843	
1873	19	28	110	206	185	168	354	262	146	218	69	41	1806	
1874	10	20	42	84	127	286	321	160	47	52	218	89	1456	
1875	175	49	29	21	104	165	203	156	239	202	204	15	1563	
1876	46	139	224	137	148	328	105	249	165	49	102			
1877	71	197	123	149	206	154	355	190	103	105	132	114	1899	
1878	92	10	98	147	139	321	256	216	172	142	61	107	1761	
1879	75	87	17	165	179	188	211	190	145	123	175	43	1598	
1880	60	46	45	126	89	205	173	140	111	258	64	141	1458	
1881	70	51	71	137	132	259	150	296	270	130	22	52	1640	
1882	22	39	49	86	162	292	217	161	567?	181	168	208	2152	
1883	126	39	50	52	139	182	207	120	164	167	95	126	1467	
1884	37	28	18	71	114	164	228	208	133	53	25	69	1148	
1885	10	50	67	75	109	136	89	136	200	227	235	113	1447	
1886	55	49	29	106	80	258	207	341	124	135	75	101	1560	
1887	12	8	100	48	177	92	215	258	96	64	38	163	1271	
Summe	1064	1038	1350	1977	2533	3887	3975	4056	2995	2900	2205	1595	27883	
Jahre	19	19	19	19	19	19	19	19	19	19	19	18	18	
Mittel	56.0	54.6	71.1	104.1	133.3	204.6	209.2	213.5	157.6	152.6	116.1	88.6	1561.3	
Maxim.	175	197	224	206	226	328	355	358	567?	354	235	208	2152	
Minim.	10	8	17	22	57	67	89	120	47	49	22	10	1148	
1871-75	63.4	42.2	57.0	116.0	140.2	220.2	272.0	219.4	112.6	165.2	128.6	45.2	1582.0	
1876-80	68.8	95.8	111.4	144.8	152.2	239.2	220.0	197.0	139.2	135.4	106.8			
1881-85	53.0	41.4	51.0	84.2	131.2	206.6	178.2	184.2	266.8	151.6	109.0	113.6	1570.8	

Niederschlagshöhe

Rhein

	Jan.	Febr.	März	April	Mai	Juni	Juli	Aug.	Sept.	Okt.	Nov.	Dec.	Jahr	Tages-Max.
St. Beatenberg (*Aare, Thuner See*)														
H = 1150 m													h_r = 1.1 m	
1863												113		
1864	85	64	73	183	246	334	169	80	86	68	80	8	1476	85.0
1865	107	132	164	3	129	76	196	210	5	113	67	29	1231	48.0
1866	71	168	136	107	153	134	187	306	114	39	217	110	1742	68.0
1867	230	97	205	223	140	180	76	168	112	183	39	115	1768	52.3
1868	105	14	239	184	36	165	110	164	123	184	49	152	1525	58.8
1869	60	60	160	71	104	164	126	276	101	105	122	112	1461	57.0
1870	28	34	105	57	71	73	168	230	79	330	98	77	1350	*46.0*
1871	80	85	79	169	56	219	153	143	51	145	64	23	1267	49.2
1872	59	70	75	119	201	264	161	275	50	155	104	89	1622	52.4
1873	36	31	100	179	173	159	276	215	98	126	94	76	1563	84.6
1874	21	34	71	89	131	211	289	135	41	51	317	114	1504	111.5
1875	207	76	37	33	113	154	148	111	169	184	170	20	1422	84.0
1876	82	143	275	87	128	296	113	160	159	17	117	73	1650	67.6
1877	85	174	133	201	167	131	258	132	64	93	125	142	1705	47.0
1878	119	37	109	180	148	231	219	189	120	117	82	127	1678	46.5
1879	84	103	29	175	115	126	199	158	84	117	162	70	1422	47.8
1880	30	53	46	121	79	167	152	137	105	190	48	142	1270	41.7
1881	72	74	97	138	125	194	96	180	200	87	34	36	1333	59.3
1882	12	29	35	72	136	228	180	144	290	137	154	177	1594	47.5
1883	46	49	86	80	107	235	206	102	136	121	76	140	1384	61.5
1884	46	48	22	78	119	157	189	171	121	41	35	105	1132	38.9
1885	*15*	107	71	69	137	122	59	107	186	*250*	*110*	118	*1351*	53.7
1886	70	72	71	98	82	256	144	253	141	131	62	146	1526	62
1887	21	11	142	69	163	60	148	182	76	93	43	202	1210	70
1888	46	84	114	146	67	176	172	226	190	91	67	12	1391	49
1889	22	241	88	131	126	210	213	97	129	140	74	61	1532	59
1890	79	6	64	155	179	180	123	290	43	191	100	23	1433	78
Summe	1918	2096	2826	3217	3431	4902	4530	4841	3073	3499	2710	2612	39542	
Jahre	27	27	27	27	27	27	27	27	27	27	27	28	27	
Mittel	71.0	77.6	104.7	119.1	127.1	181.6	167.9	179.3	113.8	129.6	100.4	93.3	1465.4	
Maxim.	230	241	275	223	246	334	289	306	290	330	317	202	1768	
Minim.	12	6	22	3	36	60	59	80	5	17	34	8	1132	
1866-70	98.8	74.6	169.0	128.4	100.8	143.2	133.4	228.8	105.8	168.2	105.0	113.2	1569.2	
1871-75	80.6	59.2	72.4	117.8	134.8	201.4	205.4	175.8	81.8	132.2	149.8	64.4	1475.6	
1876-80	80.0	102.0	118.4	152.8	127.4	190.2	188.2	155.2	106.4	106.8	106.8	110.8	1545.0	
1881-85	38.2	61.4	62.2	87.4	124.8	187.2	146.0	140.8	186.6	127.2	81.8	115.2	1358.8	
1886-90	47.6	82.8	95.8	119.8	123.4	176.4	160.0	209.6	115.8	129.2	69.2	88.8	1418.4	
Frutigen (*Aare, Thuner See, Kander*)														
H = 640 m													h_r = 1.5 m	
1871							138	136	54	137	50	10		
1872	46	54	48	56	180	197	141	189	31	121	54	42	1159	54.5
1873	25	31	78	125		76	220	193	72	112	66	43		112.7
Lenk (*Aare, Thuner See, Kander, Simme*)														
H = 1070 m													h_r = 1.5 m	
1886	59	69	35	67	54	121	114	127	90	112	37	152	1037	40
1887	13	6	125	38	134	44	153	166	71	94	40	153	1037	46

Niederschlagshöhe

Rhein

	Jan.	Febr.	März	April	Mai	Juni	Juli	Aug.	Sept.	Okt.	Nov.	Dec.	Jahr	Tages-Max.
1888	24	54	102	98	68	130	163	130	182	59	69	8	1087	35
1889	24	150	42	72	155	173	146	101	96	140	42	36	1177	36
1890	106	7	26	83	131	143	86	277	40	161	88	17	1165	42
1886-90	45.2	57.2	66.0	71.6	108.4	122.2	132.4	160.2	95.8	113.2	55.2	73.2	1100.6	

Reidenbach

H = 870 m (*Aare, Thuner See, Kander, Simme*) h_r = 1.5 m

1873					113	92	181	119	80	76	85	50		
1874	21	19	23	56	97	208	200	113	33	55	173	103	1101	52.3
1875	86	30	12	22										

Thun

H = 565 m (*Aare, Thuner See*) h_r = 2.3 m

1875						159	170	125	51	89	75	6		
1876	29	41	108	101	72	251	54	110	105	6	72	37	986	43
1877	27	44	81	125	150	68	119	114	41	30	51	57	907	45
1878	28	16	37	128	95	144	190	154	71	66	41	63	1033	48
1879	50	76	15	95	109	101	130	132	103	61	82	47	1001	31
1880	14	23	13	85	94	107	116	111	36	114	36	61	810	34
1881	39	21	44	105	123	195	73	224	205	63	22	27	1141	66.7
1882	12	15	30	77	122	143	105	116	244	133	111	70	1178	54.0
1883	23	54	27	46	144	118	105	77	95	84	76	36	885	32.4
1884	18	36	12	58	99	148	205	150	109	22	5	42	904	51.9
1885	4	72	27	45	99	92	65	99	125	103	34	47	812	35.4
1886	127	21	23	55	59	158	101	233	79	82	42	69	1049	65
1887	4	5	92	43	104	35	110	138	51	50	41	56	729	29
1888	9	46	44	93	80	119	139	184	138	53	36	4	945	83
1889	18	57	27	53	114	193	121	75	71	130	39	25	923	31
1890	43	6	24	72	90	127	135	220	27	86	40	10	880	48
Summe	445	533	604	1181	1554	2158	1938	2262	1551	1172	803	657	14183	
Jahre	15	15	15	15	15	16	16	16	16	16	16	16	15	
Mittel	29.7	35.5	40.3	78.7	103.6	134.9	121.1	141.4	96.9	73.2	50.2	41.1	946.6	
Maxim.	127	76	108	128	150	251	205	233	244	133	111	70	1178	
Minim.	4	5	12	43	59	35	54	75	27	6	5	4	729	
1876-80	29.6	40.0	50.8	106.8	104.0	134.2	121.8	124.2	71.2	55.4	56.4	53.0	947.4	
1881-85	19.2	39.6	28.0	66.2	117.4	139.2	110.6	133.2	155.6	81.0	49.6	44.4	984.0	
1886-90	40.2	27.0	42.0	63.2	89.4	126.4	121.2	170.0	73.2	80.2	39.6	32.8	905.2	

Blumenstein

H = 700* m (*Aare, Gürbe*) h_r = 1.5 m

1886	61	52	68	74	61	233	142	229	61	139	61	160	1341	89
1887	11	7	153	63	162	70	204	170	99	91	48	138	1216	47
1888	11	73	106	75	121	204	204	197	138	95	32	4	1260	85
1889	18	116	69	58	158	252	169	78	113	127	48	32	1238	37
1890	92	15	20	93	153	226	141	286	65	104	43	17	1255	55
1886-90	38.6	52.6	83.2	72.6	131.0	197.0	172.0	192.0	95.2	111.2	46.4	70.2	1262.0	

Niederschlagshöhe

Rhein

	Jan.	Febr.	März	April	Mai	Juni	Juli	Aug.	Sept.	Okt.	Nov.	Dec.	Jahr	Tages-Max.
Gurzelen (*Aare, Gürbe*)														
H = 682 m													h_r = 1.5 m	
1872			43	67	141	168				99	91	64		
1873	30	27	108	185	133	124	86	83	66	105	42	17	1006	40.0
1874	9	13	28	121	162	127	246	106	28	40	121	92	1093	68.0
1875	53	25	17	35	113	229	186	125	87	113	151	14	1148	56.0
1876	16	77	183	126	79	269	52	158	158	5	76	65	1264	49.0
1877	51	79	84	114	181	101	152	138	51	36	83	49	1119	62.0
1878							199	178	64	52	55	102		
1879	45?	68	21	118	124	137	131	147	119	75	88	35	1108	37.4
1880	6	22	11	74	88	140	154			183	32	61		54.5
Bern I (*Aare*)														
H = 560* m													h_r = ? m	
1777			61	49	152	157	184	75	18	92	51	38		
1778	55	25	59	81	96	183	98	36	135	255	109	76	1208	
1779	32	7	19	32	130	142	151	59	66	24	81	136	879	
1780	57	78	35	129	89	42	37	103	127	224	90	88	1099	
1781	129	127	5	89	117	225	71	130	128	40	172	40	1273	
1782	88	14	118	117	138	35	56	172	77	72	47	8	942	
1783	89	78	114	13	123	200	54	125	71	59	54	80	1060	
1784	107	33	105	51	81	106	69	158	60	71	44	64	949	
1785	44	55					149	73	111	88	55	26		
1786	50	80	93	101	114	85	150	149	142	46	63	64	1137	
1787	10	14	61	102			186	70	76	92	62	84		
1788	41	87	25	49	69	228	128	104	78	19	43	50	921	
Summe	702	598	695	813	1109	1403	1333	1254	1089	1082	871	754	9468	
Jahre	11	11	11	11	10	10	12	12	12	12	12	12	9	
Mittel	63.8	54.4	63.2	73.9	110.9	140.3	111.1	104.5	90.8	90.2	72.6	62.8	1038.5	
Maxim.	129	127	118	129	152	228	186	172	142	255	172	136	1273	
Minim.	10	7	5	13	69	35	37	36	18	19	43	8	879	
1781–85	91.4	61.4					79.8	131.6	89.4	66.0	74.4	43.6		
Bern II (*Aare*)														
H = 573 m													h_r = 1.2 m, seit 1867 = 5 m	
1853														
1854													1071	
1855													1107	
1856	168	42	56	76	214	64	50	92	145	36	87	70	843	
1857	35	8	36	73	81	140	62	130	86	61	31	21	1100	
1858	22	71	23	116	96	49	130	95	84	82	94	91	764	
1859	21	55	22	139	110	149	56	31	87	154	86	84	953	
1860	104	60	89	61	109	124						77	994	
1861	15	8	63	19	44	125	167	24	117	28	93	25	728	
1862	66	20	42	58	60	87	54	131	87	141	38	30	814	
1863	65	8	47	40	82	177	24	54	122	42	41	38	740	
1864	25	29	62	60	75	159	47	60	54	30	52	6	659	78.5
1865	82	54	57	19	76	20	86	167	1	92	74	28	756	43.1
1866	48	118	81	88	122	71	58	150	61	46	89	87	1019	37.5

8*

Niederschlagshöhe

Rhein

	Jan.	Febr.	März	April	Mai	Juni	Juli	Aug.	Sept.	Okt.	Nov.	Dec.	Jahr	Tages-Max.
1867	158	53	131	139	86	149	76	66	100	145	16	86	1205	43.6
1868	36	11	50	91	49	97	105	130	129	101	40	195	1034	55.4
1869	32	46	65	19	153	81	89	111	80	108	116	116	1016	48.9
1870	33	8	101	51	61	51	106	107	136	297				
1871					23	91	119	57	47	90	29	8		
1872	48	55	29	67	169	131	108	150	42	97	70	79	1045	53.7
1873	31	28	96	103	70	65	104	64	64	109	59	32	825	42.4
1874	23	15	32	96	130	158	122	64	40	47	142	141	1010	
1875	127	18	21	49	131	129	205	133	78	111	197	6	1205	
1876	30	184	304	143	89	214	53	109	176	6	68	88	1464	
1877	95	187	124	124	184	181	144	111	44	32	147	84	1457	
Summe	1264	1078	1531	1631	2214	2512	1965	2036	1780	1855	1569	1392	21809	
Jahre	21	21	21	21	22	22	21	21	21	21	20	21	22	
Mittel	60.2	51.3	72.9	77.7	100.6	114.2	93.6	97.0	84.8	88.3	78.4	66.3	985.3	
Maxim.	168	187	304	143	214	214	205	167	176	297	197	195	1464	
Minim.	15	8	21	19	23	20	24	24	1	6	16	6	659	
1856-60	70.0	47.2	45.2	93.0	122.0	105.2						68.6		
1861-65	50.6	23.8	54.2	39.2	67.4	113.6	75.6	87.2	76.2	66.6	59.6	25.4	739.4	
1866-70	61.4	47.2	85.6	77.6	94.2	89.8	86.8	112.8	111.2	139.4				
1871-75					104.6	114.8	131.6	93.6	54.2	90.8	99.4	53.2		

Bern III

H = 573 m (*Aare*) h_r = 20 m

1878	76	18	50	113	112	140	83	132	48	80	61	109	1022	
1879	53	109	21	71	99	71	162	96	87	73	72	25	939	
1880	25	29	9	81	23	131	103	133	75	162	33	54	858	
1881	39	34	60	81	36	75	54	166	187	53	43	28	856	58.7
1882	7	11	32	58	63	123	140	92	191	119	116	90	1042	32.2
1883	38	33	44	33	109	153	132	68	96	75	72	51	904	49.8
1884	17	60	8	28	105	57	159	106	57	30	13	66	706	34.8
1885	4	98	52	14	119	47	40	94	130	157	39	52	846	37.2
1886	54	37	39	56	72	108	90	130	29	110	70	104	899	40
1887	8	5	95	47	111	64	60	108	58	53	45	76	730	32
1888	17	64	117	98	51	146	112	152	121	174	45	13	1110	89
1889	7	70	45	30	56	176	110	95	81	170	45	27	912	49
1890	44	10	21	54	101	104	94	225	29	87	55	9	833	42
Summe	389	578	593	764	1057	1395	1339	1597	1189	1343	709	704	11657	
Jahre	13	13	13	13	13	13	13	13	13	13	13	13	13	
Mittel	29.9	44.5	45.6	58.8	81.3	107.3	103.0	122.8	91.5	103.3	54.5	54.2	896.7	
Maxim.	76	109	117	113	119	176	162	225	191	174	116	109	1110	
Minim.	4	5	8	14	23	47	40	68	29	30	13	9	706	
1881-85	21.0	47.2	39.2	42.8	86.4	91.0	105.0	105.2	132.2	86.8	56.6	57.4	870.8	
1886-90	26.0	37.2	63.4	57.0	78.2	119.6	93.2	142.0	63.6	118.8	52.0	45.8	896.8	

Lauenen

H = 1260 m (*Aare, Saane*) h_r = 1.5 m

1886	*50*	*45*	55	80	37	139	144	119	88	102	49	141	*1049*	44
1887	6	2	59	40	136	42	69	180	87	52	56	139	868	41

Niederschlagshöhe

Rhein

	Jan.	Febr.	März	April	Mai	Juni	Juli	Aug.	Sept.	Okt.	Nov.	Dec.	Jahr	Tages-Max.
1888	36	51	76	39?	58	124	170	132	156	59	*70*	8	*979*	35
1889	*6*					219	153	84	79		25?	30		
1890	*100*	6	18	66	128	156	85	262	40	142	55	15	1073	*35*
1886-90	39.6					136.0	124.2	155.4	90.0		51.0	66.6		

Saanen

H = 1023 m (*Aare, Saane*) h_r = 1.5 m

1860							101	134	154	119	131	128		
1861	23	16	122	27	83	121	239	261	166	16	137	62	1273	
1872								203						
1882	4	40	51	88	113	206	161	188	254	158	204	259	1726	45.7
1883	43	34	57	34	112	170	144	90	173	163	72	120	1212	55.4
1884	40	36	7	43	145	77	179	150	124	37	19	104	961	43.4
1885	12	107	58	33	104	160	86	78	183	150	99	76	1146	58.1
1886	60	48	41	67	57	171	139	156	62	162	62	155	1180	47
1887	26	*5*	114	40	138	43	116	204	66	98	41	190	1081	51

Rougemont

H = 993 m (*Aare, Saane*) h_r = 1.5 m

1885						69	39	41?						

Château-d'Oex

H = 970 m (*Aare, Saane*) h_r = 0.6 m

1879	73	115	26	103	96	128	232	125	93	100	98	49	1238	60.6
1880	20	25	13	72	50	134	89	161	103	244	79	127	1117	70.6
1881	108	90	96	94	114	139	106	202	115	84	28	57	1233	47.7
1882	21	33	54	76	122	173	126	141	213	136	203	169	1467	39.9
1883	55	33	68	18	80	119	206	76	159	151	95	89	1149	45.5
1884	47	56	9	52	101	96	168	108	135	62	26	113	973	*40.2*
1885	13	121	63	59	144	86	72	111	210	201	72	74	1226	45.5
1886	57	46	83	73	37	130	140	134	59	138	70	159	1126	32
1887	22	6	134	35	128	58	95	188	78					
1881-85	48.8	66.6	58.0	59.8	112.2	122.6	135.6	127.6	166.4	126.8	84.8	100.4	1209.6	

L'Etivaz

H = 1197 m (*Aare, Saane*) h_r = 1.5 m

1886	63	68	118	82	50	124	146	123	80	195	57	227	1333	50
1887	14	5	130	47	116	55	102	189	56	134	53	177	1078	41
1888	48	65	179	113	78	181	210	122	144	105	64	7	1316	34
1889	6	205	40	81	*175*	214	185	139	123	172	88	66	1494	49
1890	164	17	37	120	152	210	117	244	47	225	181	26	1540	51
1886-90	59.0	72.0	100.8	88.6	114.2	156.8	152.0	163.4	90.0	166.2	88.6	100.6	1352.2	

Niederschlagshöhe

Rhein

	Jan.	Febr.	März	April	Mai	Juni	Juli	Aug.	Sept.	Okt.	Nov.	Dec.	Jahr	Tages-Max.
Rossinières														
H = 920 m						(*Aare, Saane*)					h_r = 0.6 m, seit 1885 = 1.5 m			
1873										89	226	49		
1874	47	18	57	67	103	221	250	133	50	80	200	173	1399	
1875	166	28	17	26	121	122	244	146	91	137	310	12	1420	
1885	*15*	*140*	68	50	153	93	76	78	217	233	79	82	*1284*	55
1886	37	53	105	81	40	133	177	154	65	192	76	203	1316	60
1887	19	5	109	38	120	65	79	209	75	123	32	154	1028	42
Cuves [la Tine]														
H = 883 m						(*Aare, Saane*)							h_r = 1.2 m	
1880	*20*	47	20	99	61	145	107	162	129	*272*	100	152	*1314*	
1881	78	100	120	128	107	144	87	217	146	108	44	81	1360	53.2
1882	32	53	85	111	138	251	182	172	230	179	313	351?	2097?	56.5
1883	75	42	68	51	106	162	202	106	213	230	146	127	1528	45.7
1884	76	76	13	75	91	150	226	128	166	85	22	197	1305	66.3
1885	21	169	81	56	201	88	115	85	237	280	99	112	1544	67.3
1886	66	65	119	86	73	135	184	175	64	249	93	243	1552	52
1887	18	5	167	58	152	69	81	228	99	136	53	192	1258	49
1881–85	56.4	88.0	73.4	84.2	128.6	159.0	162.4	141.6	198.4	176.4	124.8	173.6	1566.8	
Albeuve														
H = 758 m						(*Aare, Saane*)							h_r = 1.5 m	
1882										148	307	287		
1883	71	49	81	51	113	159	216	115	212	214	145	111	1537	49
1884	70	69	12	77	143	107	200	135	155	74	37	171	1250	55
1885	25	141	64	52	190	88	31	119	247	271	95	122	1445	56
1886	65	53	120	73	47	157	184	156	86	204	94	226	1465	49
1887				58	135	53	69	167	86	132				
La Valsainte														
H = 1032 m						(*Aare, Saane, Jaun, Javroz*)							h_r = 1.5 m	
1866	90	251	167		243	135	210	416	122	65	230	149		86.0
1867	245	105	313	264	165	213	97	120	191	243	23	144	2093	82.6
1868	101	28	230	206	63	103	73	150	150	119	47	226	1496	52.0
1882									194	156	269	229		
1883	51	69	111	98	111	271	257	109	204	166	133	101	1681	53
1884	65	104	11	59	93	102	237	143	160	83	48	105	1210	52
1885	26	186	55	66	213	83	77	126	254	238	80	152	1556	50
1886	129	108	116	114	76	188	194	195	64	188	109	221	1702	69
1887	19	3	223	119	198	54	131	224	89	129	67	166	1422	72
1888	47	149	271	208	57	293	277	179	165	239	79	11	1975	70
1889	28	186	117	81	165	371	249	173	176	259	94	74	1973	69
1890	111	15	35	156	177	237	167	372	60	217	146	17	1710	72
Summe	912	1204	1649	1371	1561	2050	1969	2207	1829	2102	1325	1565	16818	
Jahre	11	11	11	10	11	11	11	11	12	12	12	12	10	
Mittel	82.9	109.5	149.9	137.1	141.9	186.4	179.0	200.6	152.4	175.2	110.4	130.4	1755.7	

Niederschlagshöhe

Rhein

	Jan.	Febr.	März	April	Mai	Juni	Juli	Aug.	Sept.	Okt.	Nov.	Dec.	Jahr	Tages-Max.
Maxim.	245	251	313	264	243	371	277	416	254	259	269	229	2093	
Minim.	19	3	11	59	57	54	73	109	60	65	23	11	1210	
1886-90	66.8	92.2	152.4	135.6	134.6	248.6	203.6	228.6	110.8	206.4	99.0	97.8	1776.4	

Vuadens

H = 825 m (*Aare, Saane*) h_r = 1.5 m

1863												29		
1864	40	41	74	63	115	264	118	108	106	76	149	10	1164	80.7
1865	149	93	119	4	159	73	200	168	5	244	89	47	1350	61.7
1866	92	216	169	146	252	98	167	286	177	66	209	141	2019?	83.1
1867	281	83	196	197	99	156	55	76	136	218	10	63	1570	75.1
1868	75	8	80	118	35	49	84	124	140	88	58	186	1045	56.0
1869	37	52	42	51	180	126	68	113	115	130	78	121	1113	43.0
1870	24	40	55	23	29	33	88	124	131	373	141	83	1144	63.6
1871	66	27	63	127	30	181	110	117	108	254	41	10	1134	50.5
1872	75	61	120	44	178	179	90	169	66	121	85	184	1372	50.8
1873	96	25	76	104	73	114	128	48	77	130	79	34	984	56.2
1874	12	18	25	80	130	158	173	79	50	66	134	195	1120	85.5
1875	136	31	9	39	161	143	272	152	115	128	303	18	1507	47.4
1876	29	229	286	177	102	136	32	211	174	14	43	108	1541	65.7
1877	101	138	130	124	234	102	168	107	79	28	130	59	1400	39.6
1878	67	7	60	189	192	170	104	218	75	155	105	108	1450	59.0
1879	65	129	25	113	117	110	255	149	84	84	104	33	1268	51.1
1880	9	46	25	74	50	118	107	94	115	192	72	63	965	38.6
1881	17	34	49	109	74	133	78	185	178	57	62	96	1072	61.3
1882	5	50	70	90	95	181	125	106	185	171	231	186	1495	61.3
1883	22	29	61	59	110	142	157	64	154	130	111	*80*	1119	33.5
Summe	1398	1357	1734	1931	2415	2666	2579	2698	2270	2725	2234	1854	25832	
Jahre	20	20	20	20	20	20	20	20	20	20	20	21	20	
Mittel	69.9	67.8	86.7	96.6	120.8	133.3	128.9	134.9	113.5	136.3	111.7	88.3	1288.7	
Maxim.	281	229	286	197	252	264	272	286	185	373	303	195	2019?	
Minim.	5	7	9	4	29	33	32	48	5	14	10	10	965	
1866-70	101.8	79.8	108.4	107.0	119.0	92.4	92.4	144.6	139.8	175.0	99.2	118.8	1378.2	
1871-75	77.0	32.4	58.6	78.8	114.4	155.0	154.6	113.0	83.2	139.8	128.4	88.2	1223.4	
1876-80	54.2	109.8	105.2	135.4	139.0	127.2	133.2	155.8	105.4	94.6	90.8	74.2	1324.8	

La Roche

H = 770 m (*Aare, Saane*) h_r = 1.5 m

1882										53	82	171		
1883	66	53	60	62	127	212	156	67	159	106	94	71	1233	37
1884	46	73	13	67	125	81	159	94	84	52	17	72	883	32
1885	19	128	42	42	121	90	39	114	187	168	39	*50*	1039	38
1886				79	71	96	127	148	41	163	86	179		52
1887	21	11	153	85	157	28	113	159	89	87	78	116	1097	40
1888	31	151	154	172	52	200	203	138	120	214	64	8	1507	103
1889	21	130	96	75	134	243	162	104	101	211	67	50	1394	40
1890	62	20	32	113	127	129	96	298	57	123	69	25	1151	54
1886-90				104.8	108.2	139.2	140.2	169.4	81.6	159.6	72.8	75.6		

Niederschlagshöhe

Rhein

	Jan.	Febr.	März	April	Mai	Juni	Juli	Aug.	Sept.	Okt.	Nov.	Dec.	Jahr	Tages-Max.
Romont (*Aare, Saane, Glane*)														
H = 775 m														h_r = 1.5 m
1882										126	168	147		
1883	28	43	60	32	89	122	186	64	164	108	96	56	1048	40
1884	29	55	8	34	124	70	94	62	65	35	10	83	669	26
1885	14	107	47	32	143	93	34	91	160	171	43	36	971	34
1886	67	35	67	64	64	128	95	93	38	142	114	176	1083	43
1887	14	6	138	77	100	71	92	154	55	74	62	125	968	35
1888	23	87	171	151	60	160	159	115	112	199,	58	13	1308	102
1889	14	85	56	58	88	211	114	113	62	217	54	40	1112	60
1890	87	12	26	104	138	125	91	266	48	134	57	24	1112	38
1886-90	41.0	45.0	91.6	90.8	90.0	139.0	110.2	148.2	63.0	153.2	69.0	75.6	1116.6	
Rechthalten (*Aare, Saane*)														
H = 886 m														h_r = 1.5 m
1884	36	107	12	84	146	85	151	105	65	51	34	61	937	41
Bourguillon bei Freiburg (*Aare, Saane*)														
H = 656 m														h_r = 1.5 m
1882	19	25	44	86	101	191	154	79	225	118	135	95	1272	57.7
1883	30	45	51	57	135	165	148	72	134	96	83	52	1068	38.9
1884	20	80	7	54	158	72	119	92	57	44	18	59	780	34.6
1885	6	112	39	43	142	49	53	94	162	146	32	52	930	33.5
1886	65	30	35	54	77	83	115	106	27	141	98	147	978	50
1887	7	6	119	78	144	51	83	130	64	72	74	73	901	33
1888	26	88	133	147	61	158	130	102	91	175	48	7	1166	*80*
1889	13	65	70	52	74	138	110	95	51	171	48	30	917	37
1890	54	10	24	84	104	128	59	266	55	87	64	16	951	53
1886-90	33.0	39.8	76.2	83.0	92.0	111.6	99.4	139.8	57.6	129.2	66.4	54.6	982.6	
Freiburg (*Aare, Saane*)														
H = 641 m														h_r = 1.5 m
1863												46		
1864	25	33	62	56		157					58	14		
1865	93		133		74	37	52	145	2	141	73	56		
1866	34	103	115	121	162	54	83	203	91	32	69	49	1116	45.7
1868	27	7	59	127	54	39	92	99	124	90	58	92	868	32.5
1872									22		58	94		
1873	44	30	70	82	117	85	188		59	121	45	25		52.7
1874	21	30	33	70	123	126	131	98	28	31	108	124	923	72.5
1875	85	24	21	38	109	178	167	141	*80*	82	148	7	1080	57.4
1876	17	92	204	180	84	214	25	126	114	9	60	80	1205	39.1
Courtepin (*Aare, Saane*)														
H = 570 m														h_r = 1.5 m
1882											133	106		
1883	32	34	44	*50*	117	127	175	77	132	67	76	48	979	40

Niederschlagshöhe

Rhein

	Jan.	Febr.	März	April	Mai	Juni	Juli	Aug.	Sept.	Okt.	Nov.	Dec.	Jahr	Tages-Max.
1884	18	65	8	42	86	54	113	82	56	31	13	77	645	26
1885	6	117	53	29	136	56	62	88	151	169	45	44	956	40
1886	60	33	42	58	73	78	77	114	43	129	98	136	941	43
1887	8	7	103	56	129	34	53	113	64	60	71	67	765	30
1888	30	82	144	139	52	94	107	123	105	170	55	3	1104	

Plaffeyen

H = 850 m (*Aare, Saane, Sense*) h_r = 1.5 m

1882														
1883	68	58	61	72	124					144	377	132		
1884										96	15	102		
1885	20	185	78	51	204	145	93	159	268	298	58	113	1672	53
1886	77	49	97	101	109	156	137	144	41	154	85	171	1321	55
1887	14	2	142	56	174	33	114	163	*90*	105	69	100	1062	36
1888	24			138	58	184	244							

Schwarzenburg

H = 805 m (*Aare, Saane, Sense, Schwarzwasser*) h_r = 1.5 m

1868	25	6	66	93	104	85	114	114	112	105	52	138	1014	*42.8*
1869	13	28	63	35	209	75	50	82	78					
1871							159		101	*120*				
1872					162	150	126	160	54	114				

St. Antoine

H = 650* m (*Aare, Saane, Sense, Tafers*) h_r = 1.5 m

1886											87	105		
1887	9	5	108	77	162	43	92	134	74	82	62	76	924	29
1888	32	64	143	140	98	164	167	139	127	211	54	9	1348	118
1889	17	71	73	62	98	273	123	109	83	201	37	34	1181	51
1890	56	15	28	93										

Ueberstorf

H = 660 m (*Aare, Saane, Sense, Tafers*) h_r = 1.5 m

1883	29		36	44	114	187	166	91						44

Schnottwyl

H = 500* m (*Aare*) h_r = 1.5 m

1883														
1884	40	53	4	28	83	101	137	62	145	101	82	75		40
1885	7	75	42	37	87	45	116	98	78	23	10	99	690	40
1886	50	31	59	25	112	39	68	42	178	184	*60*	81	913	31
1887	27	*5*	44	47	68	90	110	131	31	111	65	141	934	41
				41	111	31	30	122	*65*	61	28	114	*679*	35

Niederschlagshöhe

Rhein

	Jan.	Febr.	März	April	Mai	Juni	Juli	Aug.	Sept.	Okt.	Nov.	Dec.	Jahr	Tages-Max.
Le Carroz														
H = 1076 m					(*Aare, Thièle, Orbe*)								h_r = 1.5 m	
1888	66	91	249	195	113	224	268	158	131	160	140	44	1839	58
1889	34	216	94	133	178	332	209	162	126	351	71	58	1964	85
1890	149	33	77	173	263	172	144	347	88	192	179	32	1849	48
Châlet-Capt														
H = 1349 m					(*Aare, Thièle, Orbe*)								h_r = 1.5 m	
1884					164	185	171	184	169					
1886	118	45	131	90	155	205	164	258	91	251	223	415	2146	63
1887	64	16	255	96	240	83	163	225	155	179	127	304	1907	65
1888	97	226	328	342	108	243	319	185	128	174	160	30	2340	70
1889	49	311	346	200	196	423	220	204	187	366	115	91	2708	83
1890	215	33	58	168	285	217	197	309	91	239	174	39	2025	51
1886-90	108.6	126.2	223.6	179.2	196.8	234.2	212.6	236.2	130.4	241.8	159.8	175.8	2225.2	
Le Sentier														
H = 1024 m					(*Aare, Thièle, Orbe*)								h_r = 1.5 m	
1863												91		
1864	41	49	100	52	136	275	47	55	111	94	122	8	1090	83.6
1865	138	146	118	9	95	107	119		32?	324	87	7		116.1
1866	92	162	162	117	227	142	134		113	55				
1884	85	88	6	57	130	109	120	129	119	68	*15*	*100*	*1026*	52
1887	20	5	181	70	154	70	123	223	82	73	114	226	1341	52
1888	61	78	177	155	60	154	197	120	119	131	105	28	1385	62
1889	30	205	83	99	173	251	170	127	104	271	74	60	1647	87
1890	159	24	54	121	208	135	113	277	75	196	167	30	1559	49
Mines du Risoux														
H = 1300* m					(*Aare, Thièle, Orbe*)								h_r = 1.5 m	
1884						166	144	141	131	71				
1885	45	204	124				58							
1886	164	80	167	166	153	185	162	267	103	267	233	422	2369	99
1887	48	13	354	70	212	86	152	256	116	157	130	253	1847	74
1888	65	*200*	308	382	101	176	268	166	122	203	134	38	2163	90
1889	46	186	102	149	195	336	208	173	153	321	77	78	2024	92
1890	195	35	70	165	270	191	194	374	85	196	224	28	2027	58
1886-90	103.6	102.8	200.2	186.4	186.2	194.8	196.8	247.2	115.8	228.8	159.6	163.8	2086.0	
Les Charbonnières														
H = 1010* m					(*Aare, Thièle, Orbe*)								h_r = 1.5 m	
1884					72	70	116	76	101	55	10			36

Niederschlagshöhe

Rhein

	Jan.	Febr.	März	April	Mai	Juni	Juli	Aug.	Sept.	Okt.	Nov.	Dec.	Jahr	Tages-Max.
Orbe														
H = 445 m						(*Aare, Thièle, Orbe*)							h_r = ? m	
1762	80	87	29	41	13	54	39	165	73	188	78	7	854	
1763	16	161	36	64	26	131	100	53	89	85	41	121	923	
1764	134	73	10	112	14	122	100	175	30	116	48	81	1015	
1765	38	30	136	44	68	53	142	168	66	144	62	71	1022	
1766	7	32	30	73	179	115	181	11	34	141	14	23	840	
1767	70	70	49	20	43	46	131	91	77	60	94	48	799	
1768	10	0	0	49	16	109	120	111	190	70	90	59	824	
1769	8	121	14	90	58	98	81	71	68	10	27	69	715	
1770	72	5							54	59				
Echallens														
H = 621 m						(*Aare, Thièle, Talent*)							h_r = 1.5 m	
1883									159	110	91	67		46
1884	26	52	4	30	81	53	87	59	45	32	0	81	550	25
1885	9	112	37	31	127	86	46	72	162	187	57	36	962	35
1886	69	38	74	71	83	102	103	81	29	92	131	178	1051	43
1887	*15*	*3*	145	63	81	54	89	112	64	60	116	119	921	50
1888	27	79	158	160	67	109	141	89	144	182	85	9	1250	84
1889	*15*	66	44	50	111	160	104	79	56	214	40	37	976	38
1890	83	2	23	75	127	89	66	304	106	227	129	42	1273	55
1886-90	41.8	37.6	88.8	83.8	93.8	102.8	100.6	133.0	79.8	155.0	100.2	77.0	1094.2	
Valeyres-sous-Rances														
H = 505 m						(*Aare, Thièle*)							h_r = 1.5 m	
1883	34	16	28	21	79	72	115	47	98	88	56	68	722	39
1884	39	64	1	31	67	31	80	112	52	19	10	72	578	47
1885	6	83	32	32	78	80	33	125	162	164	44	20	859	37
1886	74	22	48	62	75	124	81	83	39	125	107	140	980	51
1887	6	3	*150*	*70*	101	63	62	145	64	56	90	111	*921*	40
1888	25	42	93	132	36	116	107	78	89	99	69	10	896	58
1889	19	99	39	32	126	213	79	66	36	230	26	23	988	82
1890	55	14	25	57	135	61	79	194	47	69	71	16	823	28
1886-90	35.8	36.0	71.0	70.6	94.6	115.4	81.6	113.2	55.0	115.8	72.6	60.0	921.6	
Yverdon														
H = 437 m						(*Aare, Thièle, Neuchâteler See*)							h_r = ? m	
1865	74	93	48	9	55	52	49	132	0	176	75	21	784	95.5
Ste. Croix														
H = 1095 m						(*Aare, Thièle, Neuchâteler See*)							h_r = 1.5 m	
1863												86		
1864	38	41	118	76	172	227	64	86	98	91	116	7	1134	88.2
1865	148	118	90	18	95	76	127	155	8	280	76	18	1209	104.8
1866	119	223	165	96	230	66	117	323	80	43	216	161	1839	101.8
1867	206	94	228	291	146	154	64	66	95	156	16	76	1592	78.0

Niederschlagshöhe

Rhein

	Jan.	Febr.	März	April	Mai	Juni	Juli	Aug.	Sept.	Okt.	Nov.	Dec.	Jahr	Tages-Max.
1868	77	31	131	153	57	82	136	120	158	161	61			47.3
1869		71	132	1	100	57	30	36	51		108	79		
1870	56	58	94	15	39	25	78	149	100	291	188	115	1208	51.1
1871	97				28	210	81	52	69	163	60	22		*48.5*
1872	122	104	61	177	251	131	115	158	32	291	151	175	1768	55.7
1873	95	61	122	164	140	96	179	101	133	131	143	38	1403	48.5
1874	40	32	48	54	205	211	107	85	37	53	223	213	1308	74.0
1875	203	50	22	44	144	110								
1883			88			101	192	61	116	155	110	116		42.0
Summe	1201	883	1299	1089	1607	1546	1290	1392	977	1815	1468	1106	11461	
Jahre	11	11	12	11	12	13	12	12	12	11	12	12	8	
Mittel	109.2	80.3	108.3	99.0	133.9	119.0	107.5	116.0	81.4	165.0	122.3	92.2	1334.1	
Maxim.	206	223	228	291	251	227	192	323	158	291	223	213	1839	
Minim.	38	31	22	1	28	25	30	36	8	43	16	7	1134	
1866-70		95.4	150.0	111.2	114.4	76.8	85.0	138.8	96.8		117.8			

Bonvillards

H = 487 m (*Aare, Thièle, Neuchâteler See*) h_r = ? m

1856	140	31	45	119	290	69	25	78	103	38	45	29	1012	
1857	4	6	25	73	70	123	22	74	113	103	20	11	644	

Cheyres

H = 451 m (*Aare, Thièle, Neuchâteler See*) h_r = 1.5 m

1888												6		
1889	14						91			217	24	26		70
1890	27	4												

Estavayer-le-Lac [Stäffis]

H = 459 m (*Aare, Thièle, Neuchâteler See*) h_r = 1.5 m

1882										74	106	124		
1883	27	11	31	11	58	48	116	62	96	94	59	57	670	31
1884	25	47	1	23	47	27	84	67	52	14	3	72	462	22
1885	5	116	57	16	96	51	13	71	155	180	58	28	846	32
1886	63	29	51	34	75	61	73	103	85	129	99	121	923	44
1887	8	3	96	40	57	41	39	121	63	47	75	98	688	31
1888	17	46	116	114	30	150	90	106	82	137	58	10	956	*80*
1889	10	64	36	34	81	179	80	72	43	182	28	30	839	50
1890	24	6	12	58	109	68	77	181	35	68	60	11	709	36
1886-90	24.4	29.6	62.2	56.0	70.4	99.8	71.8	116.6	61.6	112.6	64.0	54.0	823.0	

St. Aubin

H = 474 m (*Aare, Thièle, Neuchâteler See*) h_r = 1.5 m

1885								65	184	318	44	91		45
1887	8	1	147	35	91	57	45	169	67	75	74	154	923	40

Niederschlagshöhe

Rhein

	Jan.	Febr.	März	April	Mai	Juni	Juli	Aug.	Sept.	Okt.	Nov.	Dec.	Jahr	Tages-Max.
1888	25	41	233	111	38	131	96	89	68	125	88	17	1062	78
1889	13	133	54	29	82	170	102	94	70	224	50	13	1034	71
1890	146	*5*	19	67	112	92	88	209	60	188	106	*20*	*1112*	63

Fleurier

H = 748 m (*Aare, Thièle, Neuchâteler See, Reuse*) h_r = 1.5 m

1886				57	124	148	65	113	72	204				

Boudry

H = 474 m (*Aare, Thièle, Neuchâteler See, Reuse*) h_r = 1.5 m

1885							34	76	160	231	54	47		32
1886	93	45	115	58	77	62	70	80	73	182	110	214	1179	54
1887	10	1	124	35	71	50	48	164	57	71	65	138	834	35
1888	25	36	178	121	29	135	99	63	68	111	71	11	947	68
1889	14	113	45	36	62	194	72	84	66	180	38	27	931	66
1890	118	9	16	60	100	82	69	223	41	122	96	17	953	55
1886-90	52.0	40.8	95.6	62.0	67.8	104.6	71.6	122.8	61.0	133.2	76.0	81.4	968.8	

Dombresson

H = 743 m (*Aare, Thièle, Neuchâteler See, Seyon*) h_r = 1.5 m

1885									181	198	68	45		
1886	57	47	81	62	73	84	109	75	50	138	113	180	1069	51
1887	9	1	101	43	106	45	61	145	50	45	63	124	793	54
1888	35	52	121	108	39	138	95	71	77	115	81	17	949	63
1889	15	107	47	50	118	308	95	86	82	150	51	36	1145	79
1890	77	9	23	74	112	93	90	298	42	174	128	13	1133	50
1886-90	38.6	43.2	74.6	67.4	89.6	133.6	90.0	135.0	60.2	124.4	87.2	74.0	1017.8	

Fontaines

H = 768 m (*Aare, Thièle, Neuchâteler See, Seyon*) h_r = ? m

1858											221	101		
1859	20	36	27	112	130	99	22	64	79	149	140	68	946	
1860	148	43	36	40	81	113	49	143	188	110	12	73	1036	

Neuchâtel

H = 488 m (*Aare, Thièle, Neuchâteler See*) h_r = 1.3 m

1855						71	93	31	117	187	59	32		
1856	126	32	40	87	274	43	28	61	95	20	56	77	939	
1857	36	0	19	72	51	99	45	121	69	83	18	14	627	
1858	26	12	15	90	76	25	153	93	70	50	101	110	821	
1859	43	22	44	118	103	77	33	73	86	151	51	35	836	
1860	103	20	49	37	81	125	71	130	209	60	57	106	1048	

Niederschlagshöhe

Rhein

	Jan.	Febr.	März	April	Mai	Juni	Juli	Aug.	Sept.	Okt.	Nov.	Dec.	Jahr	Tages-Max.
1861	15	17	104	23	20	59	164	17	169	72	94	31	785	
1862	148	20	36	24	54	84	32	108	73	126	22	47	774	
1863	45	11	49	41	189	175	27	104	286	61	39	42	1069	
1864	23	24	71	35	73	196	34	52	74	59	83	11	735	58.4
1865	105	85	44	13	65	39	91	122	0	185	69	14	832	87.0
1866	67	136	138	65	149	31	61	144	70	51	88	89	1089	48.6
1867	155	43	130	149	62	155	39	62	68	106	9	34	1012	42.1
1868	46	5	77	62	20	38	82	100	138	70	51	155	844	45.4
1869	33	25	70	20	140	61	82	48	65	40	110	55	749	47.0
1870	27	25	67	14	23	45	58	126	56	171	136	60	808	31.7
1871	77	32	30	80	16	122	76	44	57	71	19	7	631	37.4
1872	79	62	39	81	188	109	73	86	25	168	60	113	1083	43.1
1873	86	26	82	77	83	73	67	90	59	68	73	8	792	41.4
1874	17	19	14	46	86	131	96	55	33	38	107	148	790	50.0
1875	87	16	22	27	110	112	175	156	75	150	160	5	1095	31.8
1876	17	147	202	163	41	113	56	128	135	5	93	98	1198	44.2
1877	64	108	97	57	237	105	140	108	47	53	150	77	1243	52.0
1878	44	26	49	176	152	134	101	132	39	120	55	117	1145	45.3
1879	87	175	40	73	104	130	206	141	133	116	83	47	1335	44.7
1880	14	48	33	227	54	161	126	132	162	204	38	63	1262	50.0
1881	62	50	69	100	51	97	37	122	112	75	64	52	891	45.0
1882	10	21	23	87	63	122	106	59	213	118	161	160	1143	47.0
1883	48	19	25	27	79	73	153	63	136	101	72	60	856	42.6
1884	41	50	6	27	64	43	105	103	77	21	9	102	648	31.7
1885	12	119	46	22	151	40	15	91	246	242	71	49	1104	66.3
1886	65	45	77	77	107	93	80	81	46	138	105	174	1088	46
1887	18	1	101	43	90	47	66	151	56	71	72	113	829	36
1888	29	40	132	125	33	151	101	66	79	120	63	12	951	73
1889	10	88	38	33	77	268	75	97	35	166	34	22	943	61
1890	58	10	12	45	101	61	90	223	34	79	69	16	798	33
Summe	1923	1579	2090	2443	3267	3508	3037	3520	3444	3616	2601	2355	32793	
Jahre	35	35	35	35	35	36	36	36	36	36	36	36	35	
Mittel	54.9	45.1	59.7	69.8	93.3	97.4	84.4	97.8	95.7	100.4	72.3	65.4	936.2	
Maxim.	155	175	202	227	274	268	206	223	286	242	161	174	1335	
Minim.	10	0	6	13	20	25	15	17	0	5	9	5	627	
1856-60	66.8	17.2	33.4	80.8	117.0	73.8	66.0	95.6	105.8	72.8	56.6	68.4	854.2	
1861-65	67.2	31.4	60.8	27.2	80.2	110.6	69.6	80.6	120.4	100.6	61.4	29.0	839.0	
1866-70	65.6	46.8	96.4	62.0	78.8	66.0	64.4	96.0	79.4	87.6	78.8	78.6	900.4	
1871-75	69.2	31.0	37.4	62.2	96.6	109.4	97.4	86.2	49.8	99.0	83.8	56.2	878.2	
1876-80	45.2	100.8	84.2	139.2	117.6	128.6	125.8	128.2	103.2	99.6	83.8	80.4	1236.6	
1881-85	34.6	51.8	33.8	52.6	81.6	75.0	83.2	87.6	156.8	111.4	75.4	84.6	928.4	
1886-90	46.0	36.8	72.0	64.6	81.6	124.0	82.4	123.6	50.0	114.8	68.6	67.4	921.8	

Chaumont

H = 1128 m (*Aare, Thièle, Neuchâteler See*) h_r = 1.3 m

1858								144	79	52				
1863												30		
1864	22	38	69	48	90	193	47	60	98	63	59	10	797	48.6
1865	77	62	41	14	84	54	90	162	2	190	69	12	857	88.8
1866	48	102	105	85	166	44	92	174	97	66	75	73	1127	47.4
1867	132	33	152	125	62	191	41	81	90	89	12	34	1042	41.7
1868	27	5	49	66	35	39	119	108	158	85	47	120	858	49.5

Niederschlagshöhe

Rhein

	Jan.	Febr.	März	April	Mai	Juni	Juli	Aug.	Sept.	Okt.	Nov.	Dec.	Jahr	Tages-Max.
1869	36	31	31	23	147	70	83	39	99	41	82	32	714	36.0
1870	18	24	58	17	34	62	52	121	55	159	126	70	796	31.0
1871	66	28	19	80	25	136	88	24	66	113	22	4	671	28.1
1872	74	59	36	101	176	143	73	122	26	192	68	88	1158	59.6
1873	49	19	72	66	95	71	106	51	97	61	76	6	769	41.6
1874	10	22	14	37	96	141	130	65	39	32	106	88	780	54.9
1875	54	18	22	27	89	109	156	175	82	138	169	9	1048	51.9
1876	14	85	112	144	40	91	32	170	122	4	84	76	974	59.5
1877	54	100	104	47	219	77	147	116	50	57	117	65	1153	55.3
1878	35	20	50	146	145	152	107	137	43	127	60	109	1131	37.7
1879	79	134	44	60	113	107	188	101	134	102	75	34	1171	35.0
1880	24	23	12	183	18	151	115	131	85	215	34	69	1063	53.5
1881	60	50	73	106	51	110	40	157	133	103	69	49	1001	49.5
1882	16	23	42	87	68	135	133	105	245	149	201	146	1350	38.5
1883	60	21	43	39	96	94	187	49	120	108	73	81	971	49.8
1884	51	42	6	57	61	52	104	103	47	26	16	97	662	24.6
1885	30	78	35	11	125	76	22	77	169	216	74	46	959	64.5
1886	60	33	83	62	85	127	103	78	44	142	100	160	1077	49
1887	14	1	110	49	87	55	69	173	67	62	60	*120*	867	49
1888	44	58	133	136	39	158	127	77	70	109	58	4	1013	65
1889	19	130	54	38	116	257	72	90	38	172	39	35	1060	61
1890	62	8	19	70	112	115	92	217	36	115	119	28	993	38
Summe	1235	1247	1588	1924	2474	3010	2615	3107	2391	2988	2090	1695	26059	
Jahre	27	27	27	27	27	27	27	28	28	28	27	28	27	
Mittel	45.7	46.2	58.8	71.2	91.6	111.5	96.8	111.0	85.4	106.7	77.4	60.5	962.8	
Maxim.	132	134	152	183	219	257	188	217	245	216	201	160	1350	
Minim.	10	1	6	11	25	39	22	24	2	4	12	4	662	
1866-70	52.2	39.0	79.0	63.2	88.8	81.2	77.4	104.6	99.8	88.0	68.4	65.8	907.4	
1871-75	50.6	29.2	32.6	62.2	96.2	120.0	110.6	87.4	62.0	107.2	88.2	39.0	885.2	
1876-80	41.2	72.4	64.4	116.0	107.0	115.6	117.8	131.0	86.8	101.0	74.0	70.6	1097.8	
1881-85	43.4	42.8	39.8	60.0	80.2	93.4	97.2	98.2	142.8	120.4	86.6	83.8	988.6	
1886-90	39.8	46.0	79.8	71.0	87.8	142.4	92.6	127.0	51.0	120.0	75.2	69.4	1002.0	

Le Crêt

H = 917 m (*Aare, Thièle, Broye*) h_r = 1.5 m

1882														
1883	59	56	79	54	120	146	208	79	182	159	328	197		41

Moudon

H = 515 m (*Aare, Thièle, Broye*) h_r = 1.5 m

1883	64	47	43	50	82	120	128	83	147	125	84	68	1041	40
1884	36	58	9	36	84	40	66	66	52	35	8	94	584	28
1885	13	105	51	31	153	68	28	85	192	227	61	54	1068	40
1886	87	21	85	77	76	120	101	163	33	182	121	199	1265	47
1887	16	7	137	77	90	84	70	120	56	59	83	111	910	40
1888	33	93	139	148	62	130	145	113	137	197	74	13	1284	100
1889	20	83	51	46	107	228	114	119	68	223	51	35	1145	68
1890	116	7	7	34	139	121	100	273	50	136	58	32	1073	41
1886-90	54.4	42.2	83.8	76.4	94.8	136.6	106.0	157.6	68.8	159.4	77.4	78.0	1135.4	

Niederschlagshöhe

Rhein

	Jan.	Febr.	März	April	Mai	Juni	Juli	Aug.	Sept.	Okt.	Nov.	Dec.	Jahr	Tages-Max.
Montagny-la-Ville [Montenach]														
H = 568 m					(*Aare, Thièle, Broye*)								h_r = 1.5 m	
1883	11	53	23	34	99	72	176	93	140	60	*60*	*40*	*861*	
1884									72	24	3			
1885	7	92	40	19	111	54	11	89	155	*170*	33	*40*	*821*	37
1886	*60*	26	30	48	48	58	80	148	37	115	86	*130*	*866*	37
Avenches														
H = 482 m					(*Aare, Thièle, Broye*)								h_r = 1.5 m	
1883	40	37	40	23	102	114	158	85	155	98	75	46	973	49
1884	23	69	4	36	65	47	116	79	69	21	10	68	607	30
1885	10	112	80	17	115	72	30	75	150	176	38	37	912	27
1886	61	30	42	50	62	73	112	121	59	134	113	146	1003	44
1887	8	12	110	56	97	36	71	119	63	58	72	91	793	28
1888	24													
Murten [Morat]														
H = 457 m					(*Aare, Thièle, Broye, Murtensee*)								h_r = 1.5 m	
1871							101	31	108	144	21	4		
1872	65	66	38	74	220	121	94	153	56	188	76	108	1259	72.4
1873	42	34	119	93	117	60	97	70	60	132	62	17	903	54.4
1882								90	246	99	188	124		
1883	28	27	56	30	100	69	106	71	175	87	74	50	873	47
1884	21	53	5			75								
1885	7	192	61	25	132									85
Préfargier														
H = 440* m					(*Aare, Thièle, Neuchâteler See*)								h_r = ? m	
1859		80	41	129	93	69	42	63	85	150	77	73		
1860	157	63	58	45	74	109	75	152	211	86	105?	113	1248?	
1861	19	16	108	33	17	88	137	16	167	63	90	51	805	
La Brévine														
H = 1056 m					(*Aare, Thièle, Suze*)								h_r = 1.5 m	
1872					225	165	98	176	24	225	127	157		
1873	77	27		101		103	55?	117	206	113	175	14		
Les Ponts														
H = 1023 m					(*Aare, Thièle, Suze*)								h_r = 1.5 m	
1866	126	231	179	147	231	45	96	270	96	25	145	171	1762	68.3
1867	180	98	194	239	119	227	53	45	83	126	27	91	1482	86.3
1868	90	24	146	122	25	42	150	119	175	138	69	245	1345	48.3
1869	56	59	109	37	218	111	46	57	102	86	178	85	1144	45.8
1870	49	68	98	19	110	48	107	108						
1885							52	99	224	240	79	83		38

Niederschlagshöhe

Rhein

	Jan.	Febr.	März	April	Mai	Juni	Juli	Aug.	Sept.	Okt.	Nov.	Dec.	Jahr	Tages-Max.
1886	73	52	77	57	130	158	141	102	68	185	144	200	1387	55
1887	14	6	134	52	133	62	117	208	73	96	84	167	1146	49
1888	49	74	167	167	46	150	153	102	95	133	97	18	1251	60
1889	18	170	81	71	114	276	119	99	117	233	66	37	1401	72
1890	101	12	39	100	156	92	107	265	68	176	127	14	1257	32
Summe	756	794	1224	1011	1282	1211	1141	1474	1101	1438	1016	1111	12175	
Jahre	10	10	10	10	10	10	11	11	10	10	10	10	9	
Mittel	75.6	79.4	122.4	101.1	128.2	121.1	103.7	134.0	110.1	143.8	101.6	111.1	1332.1	
Maxim.	180	231	194	239	231	276	153	270	224	240	178	245	1762	
Minim.	18	6	39	19	25	42	46	45	68	25	27	14	1144	
1866-70	100.2	96.0	145.2	112.8	140.6	94.6	90.4	119.8						
1886-90	51.0	62.8	99.6	89.4	115.8	147.6	127.4	155.2	84.2	164.6	103.6	87.2	1288.4	

Chaux-de-Fonds

H = 992 m (*Aare, Thièle, Suze*) h_r = 1.5 m

1856	155	25	52	108	248	68	46	151	223	43	204	161	1484	
1857	108	0	70	80	76	118	61	154	106	136	50	16	975	
1858	50	56	143	175	117	42	96	156	91	77	149	179	1331	
1859	15	159	65	181	191	93	44	56	74	182	85	107	1252	
1860	148	43	36	40	81	113	49	143	188	110	12	73	1036	
1861	8	16	238	62	74	132	161	20	208	49	126	70	1164	
1863									261	94	78	113		
1864	59	82	136	89	127	254	92	82		65	126	18		96.8
1865	179	213	92	18	80	78	146	148	5	237	108	27	1331	87.6
1866	103	230	282	117	211	45	104	297	111	27	221			
1856-60	95.2	56.6	73.2	116.8	142.6	86.8	59.2	132.0	136.4	109.6	100.0	107.2	1215.6	

St. Imier

H = 819 m (*Aare, Thièle, Suze*) h_r = 1.5 m

1863												76		
1864	43	49	114	108	112	226	111	117	83	48	80			93.4
1865								126	0	208				

Biel

H = 440 m (*Aare, Thièle, Suze, Bieler See*) h_r = 1.5 m

1882						157	150	74	277	163	323	318		79
1883	57	26	27	27	83	80	151	97	129	179	140	118	1114	77
1884	96	67	4	37	135	58	76	84	77	27	30	250	941	63
1885	24	125	96	9	154	66	48	53	192	285	111	83	1246	53
1886	87	71	127	49	78	109	129	113	84	164	118	310	1439	53
1887	28	4	111	43	131	75	43	173	76	77	58	231	1050	84
1888	65	56	253	113	63	142	102	84	122	176	75	13	1264	109
1889	16	200	53	40	61	283	93	106	72	149	39	36	1148	90
1890	136	14	21	91	129	84	75	259	22	168	140	15	1154	56
1886-90	66.4	69.0	113.0	67.2	92.4	138.6	88.4	147.0	75.2	146.8	86.0	121.0	1211.0	

Büren

H = 439 m (*Aare*) h_r = 1.5 m

1883						89	133	52	104	80	82	33		

Niederschlagshöhe

Rhein

	Jan.	Febr.	März	April	Mai	Juni	Juli	Aug.	Sept.	Okt.	Nov.	Dec.	Jahr	Tages-Max.
Grenchen (*Aare*) H = 453 m														h_r = 1.5 m
1883					95	93	126	48	118	122	85	80		35
1884	49	51	6	23	88	52	55	98	79	12	21	142	676	42
1885	10	92	61	10	126	80	70	47	161	179	54	54	944	45
1886	61	45	71	41	63	77	125	99	52	135	90	173	1032	45
1887	19	3	85	35	145	57	48	140	65	58	59	111	825	38
1888	50	53	179	98	53	135	101	80	106	160	83	9	1107	93
1889	13	105	51	36	70	250	119	99	71	155	35	36	1040	79
1890	95	8	11	82	123	76	92	236	22	200	109	16	1070	43
1886-90	47.6	42.8	79.4	58.4	90.8	119.0	97.0	130.8	63.2	141.6	75.2	69.0	1014.8	
Solothurn (*Aare*) H = 441 m														h_r = 1.5 m
1863												58		
1864	24	25	87	60	84	179	39	61	75	32	90	9	765	48.0
1865	154	106	75	2	90	63		129			97	20		
1866	177	156	91	120	110	114	66	216	41	18	150			75.0
1867	197	92	131	185	77	141	79	46	80	102	22	20	1172	56.0
1868	42	19	103									216		
1869	50													
1888	61	77	303	146	66	193	124	*120*	155	228	120	16	1609	120
Escholzmatt (*Aare, Emme, Ilfis*) H = 853 m														h_r = 1.5 m
1882								180	290	178	183			
Burgdorf (*Aare, Emme*) H = 550 m														h_r = 1.5 m
1870	20	26	87	16	71	52	164	125	71	172	61	99	964	45.5
1871	45	31	65	113		203	235	66	65	150	34	9		68.0
1872	59	56	51	52	204	117	136	218	59	127	100	120	1299	50.0
1873	53	36	97	169	154	110	128	156		139	48	22		68.5
1874	33	35	40	32	87	170	114	98	32	33	162	94	930	
1875	95	18	52	40	114	191	283	168	100					
1871-75	57.0	35.2	61.0	81.2		158.2	179.2	141.2						
Hofwil bei Münchenbuchsee (*Aare, Emme*) H = 560 m														h_r = ? m
1812											101	33		
1813	13	58	31	11	141	173	154	66	118	141	79	18	1003	
1814	132													
Jegenstorf (*Aare, Emme*) H = 530 m														h_r = 1.5 m
1888				132	37	117	108	131	99					

Niederschlagshöhe

Rhein

	Jan.	Febr.	März	April	Mai	Juni	Juli	Aug.	Sept.	Okt.	Nov.	Dec.	Jahr	Tages-Max.
Hessigkofen														
H = 553 m						(*Aare, Emme*)								h_r = 1.5 m
1883					99	112	135	79	115	80	79	79		34
1884	55	59	7	32	103	61	125	102	55	30	23	*100*	752	47
1885	12	69	62	8	133	68	26	23	153	196	52	68	870	40
1886	66	52	65	59	65	149	143	147	64	146	99	168	1223	52
1887	11	8	110	44	146	42	52	111	65	55	17	160	821	50
1888	40	60	183	121	47	131	113	104	126	181	64	8	1178	94
Kriegstetten														
H = 455 m						(*Aare*)								h_r = 1.5 m
1883				29	95	134	115	68	89	87	77	62		36
1884	38	42	8	40	107	58	155	104	81	31	20	115	799	39
1885	10	69	52	8	111	54	70	55	129	165	41	54	818	30
1886	62	34	64	65	72	116	131	150	32					52
Niederwil														
H = 544 m						(*Aare*)								h_r = 1.5 m
1883				61	98	128	153	82	133	174	119	145		62
1884	75	68	4	23	119	83	98	96	100	46	34	184	930	48
1885	24	83	89	25	153	41	58	66	153	251	102	100	1145	42
1886	98	53	95	54	80	123	170	153	53	178	88	285	1430	56
1887	21	2	109	39	152	56	57	129	68	92	47	189	961	43
1888	64	73	233	105	53	151	132	126	162	201	100	13	1413	88
1889	21	241	58	58	75	196	131	153	86	147	81	53	1300	78
1890	121	10	28	113	116	112	109	250	21	198	135	15	1228	42
1886-90	65.0	75.8	104.6	73.8	95.2	127.6	119.8	162.2	78.0	163.2	90.2	111.0	1266.4	
Eriswil														
H = 751 m						(*Aare, Langeten*)								h_r = ? m
1863												55		
Huttwyl														
H = 642 m						(*Aare, Langeten*)								h_r = 1.5 m
1887						63	135		50	66				
1888	*35*	*65*	139	122	58	152	142	125	200	157	45	8	1248	58
1889	10	62	54	58	110	182	107	101	67	148	48	27	974	47
1890	53	3	19	53	106	98	72	211	39	97	51	11	813	42
Affoltern i. E.														
H = 795 m						(*Aare, Langeten*)								h_r = 1 m
1864														
1865	111	102	96	4	128	198	81	71	63	44	83	10		56.6
1866	67	167	160	122	153	69	116	210	5	121	86	29	1077	40.0
1867	224	64	143	155	136	94	85	272	108	32	137	95	1492	47.8
1868	59	15	124	112	90	310	71	141	131	153	20	77	1625	102.1
1869	41	29	108	35	143	95	107	89	126	134	66	172	1189	35.0
1870	29	26	84	31	68	109	70	120	97	104	99	74	1029	35.9
						55	93	164	91	219	74	112	1046	54.1

Niederschlagshöhe

Rhein

	Jan.	Febr.	März	April	Mai	Juni	Juli	Aug.	Sept.	Okt.	Nov.	Dec.	Jahr	Tages-Max.
1871	56	50	65	124	33	200	181	79	49	130	52	14	1033	42.7
1872	68	63	66	82	253	189	136	190	39	130	90	109	1415	49.1
1873	40	42	114	205	126	107	137	111	98	116	56	46	1198	50.0
1874	28	28	46	96	151	175	158	101	43	35	136	119	1116	64.0
1875	115	32	37	45	85	156	168	107	109	132	141	18	1145	39.0
1876	38	131	260	154	117	385	55	121	182	10	87	110	1650	86.4
1877	66	118	140	154	176	67	168	130	63	65	102	94	1343	70.7
1878	92	31	96	136	164	240	173	163	78	92	89	118	1472	69.9
1879	66	162	22	114	131	95	202	131	118	108	116	40	1305	52.8
1880	29	46	15	144	62	153	122	193	96	193	42	98	1193	41.5
1881	53	59	87	126	104	144	74	177	213	67	53	34	1191	81.7
1882	19	32	44	91	79	189	123	130	229	135	170	143	1384	34.1
1883	56	55	75	51	130	141	148	99	137	95	95	92	1174	35.7
1884	39	74	17	52	96	123	162	128	79	43	30	98	941	43.7
1885	9	110	66	47	147	97	76	110	159	144	49	79	1093	56.1
1886	73	52	67	120	89	124	113	176	38	111	66	148	1177	57
1887	13	5	125	70	213	46	118	144	84	76	52	125	1071	56
1888	35	68	120	141	54	171	166	143	161	187	56	9	1311	67
1889	17	116	90	90	111	245	116	100	73	150	77	32	1217	54
1890	68	11	38	79	130	132	96	245	43					40
Summe	1511	1688	2305	2580	3169	4109	3315	3845	2712	2826	2124	2095	30887	
Jahre	26	26	26	26	26	27	27	27	27	26	26	26	25	
Mittel	58.1	64.9	88.7	99.2	121.9	152.2	122.8	142.4	100.4	108.7	81.7	80.6	1221.6	
Maxim.	224	167	260	205	253	385	202	272	229	219	770	172	1650	
Minim.	9	5	15	4	33	46	55	71	5	10	20	9	941	
1866-70	84.0	60.2	123.8	91.0	118.0	132.6	85.2	157.2	110.6	128.4	79.2	106.0	1276.2	
1871-75	61.4	43.0	65.6	110.4	129.6	165.4	156.0	117.6	67.6	108.6	95.0	61.2	1181.4	
1876-80	58.2	97.6	106.6	140.4	130.0	188.0	144.0	147.6	107.4	93.6	87.2	92.0	1392.6	
1881-85	35.2	66.0	57.8	73.4	111.2	138.8	116.6	128.8	163.4	96.8	79.4	89.2	1156.6	
1886-90	41.2	50.4	88.0	100.0	119.4	143.6	121.8	161.6	79.8					

Willisau

H = 553 m (*Aare, Wigger*) h_r = 1.5 m

1882									210	137	153	115		
1883	43	48	52	44	94	130	138	72	113	94	80	67	975	29
1884	42	62	19	67	106	131	173	101	72	35	*26*	97	931	43
1885	13	82	47	51	128	91	46	99	124	133	39	80	933	32
1886	49	48	58	99	74	191	91	168	49	100	64	135	1126	37
1887	3	6	113	66	157	22	114	104	82	71	30	117	885	44
1888	27	62	114	116	54	113	162	126	190	114	53	12	1143	47
1889		83	65	52	105	201			90	158	56	22		56
1890	69	6	23	57	100	127	98	212	36	88	67	12	895	*35*
1886-90	29.6	41.0	74.6	78.0	98.0	130.8			89.4	106.2	54.0	59.6		

Luthern

H = 778 m (*Aare, Wigger, Luthern*) h_r = 1.5 m

1882								127	214	144	182	168		
1883	48	52	62	46	116	174	145	79	168	107	103	90	1190	43
1884	52	83	22	58	114	147	213	143	92	56	31	126	1137	59
1885	11	95	83	44	171	101	70	114	144	155	57	89	1134	39

Niederschlagshöhe

Rhein

	Jan.	Febr.	März	April	Mai	Juni	Juli	Aug.	Sept.	Okt.	Nov.	Dec.	Jahr	Tages-Max.
1886	61	64	69	108	74	186	114	174	57	134	62	172	1275	40
1887	15	7	161	64	192	67	171	126	96	82	30	137	1148	44
1888	36	61	122	96	63	130	200	158	232	148	48	12	1306	69
1889	10	106	76	81	110	228	150	117	117	119	*75*	*35*	1224	46

Reiden

H = 459 m (*Aare, Wigger*) h_r = 1.5 m

1882					66	184	135	115	234	154	196	140		
1883	49	50	44	47	103	117	154	67	121	95	80	67	994	30
1884	32	44	11	47	102	129	135	114	58	36	15	111	834	54
1885	6	72	60	32	145	117	46	71	162	169	36	117	1033	
1886										101	81	153		

Zofingen

H = 436 m (*Aare, Wigger*) h_r = 1.5 m

1882							148	118	229	135	208	173		
1883	55	40	30	35	79	120	153	74	97	101	75	84	943	32
1884	42	39	8	38	102	104	142	116	69	36	17	116	829	32
1885	14	63	61	30	115	72	38	84	147	157	42	87	910	26
1886	61	40	60	77	57	191	141	133	40	106	75	169	1150	50
1887	6	11	101	47	168	56	51	127	74	44	38	122	845	31
1888	31	80	182	106	41	147	153	142	182	167	50	7	1288	75
1889	18	128	60	47	91	131	112	120	86	126	62	30	1011	30
1890	87	7	28	49	131	102	94	232	27	145	78	12	992	47
1886-90	40.6	53.2	86.2	65.2	97.6	125.4	110.2	150.8	81.8	117.6	60.6	68.0	1057.2	

Herbetswil

H = 526 m (*Aare, Dünneren*) h_r = 1.5 m

1883					84	95	134	71	123	115	119	90		36
1884	76	51	15	44	121	72	102	103	71	46	15	155	871	37
1885	19	78	80	29	147	68	48	64	157	183	67	77	1017	45
1886	65	45	98	87	73	118	122	139	64	98	83	225	1217	54
1887	10	4	97	44	164	34	96	135	70	81	46	128	909	41
1888	34	68	179	113	43	164	141	110	150	164	86	13	1265	83
1889	16	131	73	53	78	139	118	105	101	122	60	31	1027	42
1890	153	16	21	74	136	89	89	233	14	198	81	15	1119	56
1886-90	55.6	52.8	93.6	74.2	98.8	108.8	113.2	144.4	79.8	132.6	71.2	82.4	1107.4	

Laupersdorf

H = 561 m (*Aare, Dünneren*) h_r = 1.5 m

1883					85	87	171	73	110	90	89	81		30
1884	63	38	7	35	101	61	126	103	73	35	17	131	790	43
1885	14	73	59	24	142	50	76	60	128	126	51	69	872	53
1886	40	26	69	59	63	110	129	185	70	113	77	183	1124	45
1887	*25*	*6*	93	21	136	38	79	121	59	76	36	126	*816*	38
1888					47	170	131	99	125	176	53?	12		87
1889	10	126			76	172	105	108						42

Niederschlagshöhe

Rhein

	Jan.	Febr.	März	April	Mai	Juni	Juli	Aug.	Sept.	Okt.	Nov.	Dec.	Jahr	Tages-Max.
Langenbruck (*Aare, Dünneren*)														
H = 718 m														h_r = 1 m
1882					100	181	109	100	271	128	210	181		
1883	56	42	45	72	127	152	212	71	128	111	107	103	1226	52
1884	46	49	9	38	104	111	146	117	78	34	27	103	862	43
1885	18	54	68	37	134	87	53	64	162	167	53	71	968	35
1886	65	33	55	85	88	168	158	212	47	111	83	163	1268	56
1887	14	5	111	46	152	63	112	128	63	62	41	107	904	35
1888	39	70	152	103	47	190	146	127	137	178	73	13	1275	79
1889	20	150	69	57	87	158	118	122	123	125	64	34	1127	39
1890	95	10	26	85	142	119	106	272	31	147	91	12	1136	54
1886-90	46.6	53.6	82.6	75.2	103.2	139.6	128.0	172.2	80.2	124.6	70.4	65.8	1142.0	
Balsthal (*Aare, Dünneren*)														
H = 503 m														h_r = 1.5 m
1883				49	92	100	181	52	100	92	89	84		33
1884	45	35	7	32	99	74	132	101	76	35	17	131	784	47
1885	20	62	61	29	130	63	69	70	184	139	44	76	947	55
1886	51	36	90	67	67	130	144	184	90	108	76	189	1232	55
1887	11	2	97	30	132	51	75	111	65	62	35	120	791	36
1888	27	60	153	100	39	161	119	98	124	166	64	10	1121	96
1889	13	137	65	53	85	194	89	99	67	123	57	31	1013	56
1890	156	12	22	56	136	105	84	247	24	146	75	12	1075	50
1886-90	51.6	49.4	85.4	61.2	91.8	128.2	102.2	147.8	74.0	121.0	61.4	72.4	1046.4	
Neuendorf (*Aare, Dünneren*)														
H = 440 m														h_r = 1.5 m
1883				47	98	124	148	44	141	120	86	96		35
1884	37	39	7	30	102	97	129	101	79	30	23	106	780	43
1885	8	53	53	17	119	81	69	56	145	151	*40*	62	854	36
1886	68	34	63	47	64	131	159	171	69					59
Olten (*Aare*)														
H = 395 m														h_r = 0.9 m
1863												63		
1864	34	32	52	98	102	150	64	58	54	38	72	7	761	54.3
1865	109	102	61	7	106	64	95	174	1	88	76	17	900	42.0
1866	58	161	101	81	140	75	66	266	73	35	112	114	1282	34.5
1867	205	57	103	144	103	148	90	84	94	137	8	73	1246	39.7
1868	66	10	98	70	10	73	112	85	83	114	75	174	970	33.2
1869	35	29	79	23	154	82	80	139	82	82	114	53	952	49.0
1870	19	26	58	20	37	42	131	153	59	210	116	62	933	48.2
1871	44	46	36	135	20	141	119	88	33	124	22	8	816	37.1
1872	49	46	66	70	213	151	74	145	39	93	120	104	1170	50.4
1873	49	20	86	150	102	168	142	83	97	87	61	35	1080	*60.0*
1874	18	13	34	52	136	105	113	81	45	35	137	113	882	58
1875	123	21	27	32	97	145	111	84	77	133	177	20	1047	43
1876	11	202	218	88	59	254	58	67	124	9	88	68	1246	74
1877	53	135	87	100	130	52	152	92	84	58	128	86	1157	36

Niederschlagshöhe

Rhein

	Jan.	Febr.	März	April	Mai	Juni	Juli	Aug.	Sept.	Okt.	Nov.	Dec.	Jahr	Tages-Max.
1878	112	34	79	115	143	190	140	165	64	94	78	91	1305	50
1879	60	161	20	64	122	96	188	112	105	85	102	59	1174	43
1880	13	37	26	120	40	132	72	137	106	189	43	96	1011	48
1881	33	66	79	85	31	139	22	201	187	75	55	33	1006	50
1882	11	31	24	71	50	139	120	184	237	117	181	158	1323	52.8
1883	46	32	31	33	79	146	176	69	101	89	81	81	964	43.5
1884	42	42	2	35	86	82	110	133	71	31	15	101	750	35.0
1885	10	57	58	26	123	128	33	57	145	142	47	66	892	62.2
1886	56	27	63	54	65	202	166	151	36	114	71	146	1151	65
1887	8	5	91	21	119	53	126	111	61	48	29	95	767	44
1888	22	51	122	86	29	120	154	118	129	153	49	9	1042	82
1889	14	113	37	37	68	144	149	95	63	127	63	30	940	48
1890*	76	6	12	59	111	81	83	247	20	120	66	11	892	45
Summe	1376	1562	1750	1876	2475	3302	2946	3379	2270	2627	2186	1973	27659	
Jahre	27	27	27	27	27	27	27	27	27	27	27	28	27	
Mittel	50.9	57.9	64.8	69.5	91.7	122.3	109.1	125.1	84.1	97.3	81.0	70.5	1024.2	
Maxim.	205	202	218	150	213	254	188	266	237	210	181	174	1323	
Minim.	8	5	2	7	10	42	22	57	1	9	8	7	750	
1866-70	76.6	56.6	87.8	67.6	88.8	84.0	95.8	145.4	78.2	115.6	85.0	95.2	1076.6	
1871-75	56.6	29.2	49.8	87.8	113.6	142.0	111.8	96.2	58.2	94.4	103.4	56.0	999.0	
1876-80	49.8	113.8	86.0	97.4	98.8	144.8	122.0	114.6	96.6	87.0	87.8	80.0	1178.6	
1881-85	28.4	45.6	38.8	50.0	73.8	126.8	92.2	128.8	148.2	90.8	75.8	87.8	987.0	
1886-90	35.2	40.4	65.0	51.4	78.4	120.0	135.6	144.4	61.8	112.4	55.8	58.2	958.4	

Aarau I

H = 380 m (*Aare*) h_r = 1.5 m

1855												27		
1856	69	15	12	59	148	84	42	56	82	21	42	30	660	
1857	20	0	27	73	29	109	43	114	61	65	25	12	578	
1858	13	23	24	89	113	32	110	105	83	51	83	95	821	
1859	16	52	38	93	104	73	65	69	104	65	38	51	768	
1860	108	80	85	62	112	119	96	163	168	72	69	58	1192	
1861	31	10	109	23	17	140	100	36	120	11	70	22	689	
1862	90	33	41	50	60	100	56	101	146	125		30		
1863	58	2		72	81	166	32	50	124	68	60	37		
1864	38	25	45	97	106	176	72	44	45	29	69	5	751	47.8
1865	85	85	52	5	62	70	104	169	1	73	66	13	785	47.1
1866	60	138	101	83	122	87	59	245	73	18	76			29.7
1867	149	54	82	117	93	113	61	93	84	106	10	63	1025	34.5
1868	57	8	78	59	16	83	76	83	95	117	58	154	884	33.6
1869	33	24	68	22	140	74	79	143	77	65	75	55	855	45.6
1870	19	24	58	10	45	23	90	36	23	167	85	84	664	36.4
1871	42	49	27	118	24	112	104	88	31	109	31	14	749	35.9
1872	44	47	57	55	193	117								
1873						95	115	89	101	86	61	20		
1874	19	17	31	68	113	111	119	63	46	33	163	106	889	67.5
1875	117	23	37	25	86	130	122	87	100	121	164	12	1024	43.3
Summe	1068	709	972	1180	1664	2014	1545	1834	1564	1402	1245	888	12334	
Jahre	19	19	18	19	19	20	19	19	19	19	18	19	15	
Mittel	56.2	37.3	54.0	62.1	87.6	100.7	81.3	96.5	82.3	73.8	69.2	46.7	847.7	

Niederschlagshöhe

Rhein

	Jan.	Febr.	März	April	Mai	Juni	Juli	Aug.	Sept.	Okt.	Nov.	Dec.	Jahr	Tages-Max.
Maxim.	149	138	109	118	193	176	122	245	168	167	164	154	1192	
Minim.	13	0	12	5	16	23	32	36	1	11	10	5	578	
1856–60	45.2	34.0	37.2	75.2	101.2	83.4	71.2	101.4	99.6	54.8	51.4	49.2	803.8	
1861–65	60.4	31.0		49.4	65.2	130.4	72.8	80.0	87.2	61.2		21.4		
1866–70	63.6	49.6	77.4	58.2	83.2	76.0	73.0	120.0	70.4	94.6	60.8			

Aarau II

H = 397 m (*Aare*) h_r = 1.5 m

1876	25	181	262	127	64	251	52	119	122	5	94	69	1371	82.9
1877	62	158	120	119	134	48	180	97	105	62	110	95	1290	60.8
1878	86	46	85	123	120	196	100	161	64	101	83	99	1264	48.5
1879	73	170	27	92	127	110	215	96	135	122	119	68	1354	49.5
1880	23	55	33	179	52	143	101	132	138	218	52	129	1255	40.5
1881	50	85	86	106	68	174	21	234	263	64	55	41	1247	110.0
1882	16	24	32	62	57	186	140	113	228	146	214	315	1533	77.5
1883	66	45	43	68	107	154	226	84	112	102	99	111	1217	47.1
1884	52	56	14	38	152	93	140	107	68	28	25	120	893	59.8
1885	12	63	82	62	132	64	56	67	188	160	113	101	1100	70.1
1886	75	39	71	92	67	210	164	193	44	104	92	193	1344	45
1887	8	9	120	29	174	68	112	126	66	53	48	100	913	42
1888	39	71	212	123	34	206	175	148	168	184	65	18	1443	98
1889	21	156	59	62	85	153	116	112	91	146	52	28	1081	40
1890	95	6	39	78	157	90	78	229	25	*150*	82	13	1042	40
Summe	703	1164	1285	1360	1530	2146	1876	2018	1817	1645	1303	1500	18347	
Jahre	15	15	15	15	15	15	15	15	15	15	15	15	15	
Mittel	46.9	77.6	85.7	90.7	102.0	143.1	125.1	134.5	121.1	109.7	86.9	100.0	1223.3	
Maxim.	95	181	262	179	174	251	226	234	263	218	214	315	1533	
Minim.	8	6	14	29	34	48	21	67	25	5	25	13	893	
1876–80	53.8	122.0	105.4	128.0	99.4	149.6	129.6	121.0	112.8	101.6	91.6	92.0	1306.8	
1881–85	39.2	54.6	51.4	67.2	103.2	134.2	116.6	121.0	171.8	100.0	101.2	137.6	1198.0	
1886–90	47.6	56.2	100.2	76.8	103.4	145.4	129.0	161.6	78.8	127.4	67.8	70.4	1164.6	

Sursee

H = 505 m (*Aare, Suhr*) h_r = 1.5 m

1867												70		
1868	39	7	97	96	55	111	157	94	108	128	44	129	1065	69.2
1869	41	21	61	42	101	81	103	193	85	88	64	56	936	50.2
1870	22	27	53	35	73	81	106	168	75	197	92	95	1024	43.2
1871	37	35	53	105	60	170	153	94	23	120	52	9	911	42.0
1872	44	46	47	93	216	206	142	204	54	131	77	107	1367	49.2
1873	36	31	116	207	111	111	155	121	121	123	54	25	1211	53.7
1874	18	16	39	97	129	150	173	77	37	38	104	89	967	49.4
1875	98	23	32	20	80	189	181	103	108	166	151	15	1166	34.6
1876	30	130	249	187	161	336	86	136	193	20	95	84	1707	124.4
1877	53	133	139	162	192	119	205	195	98	55	112	82	1545	49.1
1878	71	31	94	154	173	300	220	211	154	127	72	85	1692	52.4
1879	52	132	21	92	138	104	133	111	100	69	88	42	1082	36.8
1880	19	36	31	119	40	125	117	195	79	169	30	65	1025	33.3
1881	32	40	61	90	66	120	77	188	230	56	17	28	1005	128.3
1882	16	18	25	74	69	200	145	122	194	152	125	84	1224	46.6
1883	34	44	52	64	98	151	153	76	105	90	74	45	986	33.9

Niederschlagshöhe

Rhein

	Jan.	Febr.	März	April	Mai	Juni	Juli	Aug.	Sept.	Okt.	Nov.	Dec.	Jahr	Tages-Max.
1884	26	60	18	56	111	170	195	125	83	44	20	74	982	76.9
1885	8	79	57	50	175	100	61	99	142	148	37	91	1047	36.1
1886	51	41	44	132	80	223	159	166	40	93	74	138	1241	42
1887	7	9	99	86	147	59	131	152	131	46	43	105	1015	52
1888	26	53	115	171	55	189	244	233	292	138	45	12	1573	88
1889	12	78	96	89	97	206	150	111	119	211	61	27	1257	34
1890	75	8	26	62	145	146	125	303	42	131	72	15	1150	47
Summe	847	1098	1625	2283	2572	3647	3371	3477	2613	2540	1603	1572	27178	
Jahre	23	23	23	23	23	23	23	23	23	23	23	24	23	
Mittel	36.8	47.7	70.7	99.3	111.8	158.6	146.6	151.2	113.6	110.4	69.7	65.5	1181.9	
Maxim.	98	133	249	207	216	336	244	303	292	211	151	138	1707	
Minim.	7	7	18	20	40	59	61	76	23	20	17	9	911	
1871-75	46.6	30.2	57.4	104.4	119.2	165.2	160.8	119.8	68.6	115.6	87.6	49.0	1124.4	
1876-80	45.0	92.4	106.8	142.8	140.8	196.8	152.2	169.6	124.8	88.0	79.4	71.6	1410.2	
1881-85	23.2	48.2	42.6	66.8	103.8	148.2	126.2	122.0	150.8	98.0	54.6	64.4	1048.8	
1886-90	34.2	37.8	76.0	108.0	104.8	164.6	161.8	193.0	124.8	123.8	59.0	59.4	1247.2	

Triengen

H = 523 m (*Aare, Suhr*) h_r = 1.5 m

1882								106	174	115	168	123		
1883	39	47	76	50	101	129	126	80	97	87	69	*50*	951	26
1885						83	54	84	118	136	36	86		32
1886	56	42	48	88	69	207	124	151	46	88	63	136	1118	61
1887	9	9	77	57	127	56	82	100	79	38	39	106	779	28
1888	29	46	130	90	39	138	163	150	171	110	43	12	1121	48
1889	14	96	58	63	51	130	108	85	70	129	56	26	886	31
1890	73	7	23	46	107	115	85	219	30	130	78	17	930	41
1886-90	36.2	40.0	67.2	68.8	78.6	129.2	112.4	141.0	79.2	99.0	55.8	59.4	966.8	

Kölliken

H = 431 m (*Aare, Suhr*) h_r = 1.5 m

1882							134	114	236	134	198	208		
1883	59	39	47	43	85	116	149	68	109	97	81	99	992	31
1884	47	52	10	41	97	81	115	109	69	30	21	113	785	37
1885	12	58	71	35	115	64	34	68	154	170	62	99	942	26
1886	63	33	64	84	56	204	152	130	38	96	74	150	1144	55
1887	9	11	97	39	150	54	109	107	67	45	47	123	858	41
1888	36	59	168	107	37	167	166	163	158	153	48	11	1273	68
1889	18	123	52	51	75	131	119	100	86	133	59	28	975	29
1890	80	8	29	59	112	98	80	240	29	141	80	11	967	43
1886-90	41.2	46.8	82.0	68.0	86.0	130.8	125.2	148.0	75.6	113.6	61.6	64.6	1043.4	

Münster

H = 656 m (*Aare, Suhr, Wynen*) h_r = 1.5 m

1882									197	155	171	134		
1883	52	45	70	51	102	161	150	82	114	100	99	81	1107	39
1884	32	64	21	55	89	134	152	80	52	43	27	71	820	59
1885	7	84	69	51	154	67	43	64	138	144	47	98	966	35

Niederschlagshöhe

Rhein

	Jan.	Febr.	März	April	Mai	Juni	Juli	Aug.	Sept.	Okt.	Nov.	Dec.	Jahr	Tages-Max.
1886	49	52	45	116	64	213	133	137	45	94	64	134	1146	33
1887	7	7	116	70	134	45	162	110	96	44	40	114	945	56
1888	39	59	130	111	39	158	194	146	210	121	43	11	1261	46
1889	16	97	66	*60*	65	122	114	97	83	144	56	23	943	25
1890	56	5	30	51	100	122	86	256	33	134	75	16	964	42
1886–90	33.4	44.0	77.4	81.6	80.4	132.0	137.8	149.2	93.4	107.4	55.6	59.6	1051.8	

Reinach

H = 537 m (*Aare, Suhr, Wynen*) h_r = 1.5 m

1882								115	175	131	170	168		
1883	53	40	65	46	101	134	145	69	120	81	82	81	1017	29
1884	38	67	23	44	86	122	133	110	56	35	21	101	836	45
1885	9	65	67	34	159	77	31	69	136	152	35	78	912	34
1886	43	38	35	82	53	175	120	129	29	91	62	165	1022	29
1887	4	14	134	57	134	41	102	98	86	40	40	125	875	30
1888	30	49	151	99	38	133	177	161	207	115	53	9	1222	50
1889	15	106	58	66	61	142	117							33

Unter Kulm

H = 470* m (*Aare, Suhr, Wynen*) h_r = 1.5 m

1882							143	118	191	128	182	164		
1883	56	40	53	39	103	126	131	58	104	91	66	60	927	35
1884	42	50	13	39	84	113	134	99	55	33	17	112	791	60
1885	10	47	60	34	122	50	19	45	145	154	43	81	810	29
1886	56	31	31	69	58	232	126	133	27	82	48	143	1036	51
1887	5	11	94	42	134	44	67	103	77	41	37	95	750	
1888	26	52	145	95	37	163	170	141	185	127	46	12	1199	46
1889	16	102	54	56	66	144	111	106	76	138	51	21	941	36
1890	92	1	23	47	138	96	88	210	28	146	75	11	955	51
1886-90	39.0	39.4	69.4	61.8	86.6	135.8	112.4	138.6	78.6	106.8	51.4	56.4	976.2	

Muri

H = 483 m (*Aare, Bünz*) h_r = 2.0 m

1864	29	33	76	81	176	150	86	44	68	24	50	7	824	45.0
1865	92	76	74	7	90	54	117	162	0	88	55	18	833	28.0
1866	58	151	103	92	108	61	57	209	85	39	96	101	1160	48.5
1867	177	80	90	165	119	166	53	146	114	143	21	77	1351	59.3
1868	61	10	114	90	16	84	107	76	75	127	42	148	950	30.2
1869	33	25	64	50	111	79	115	136	67	78	90	55	903	30.0
1870	14	21	53	15	82	58	76	75	75	213	56	83	821	38.2
1871	36	31	36	116	31	145	125	101	42	127	41	15	846	30.0
1872	35	46	44	46	226	151	147	174	40	92	93	107	1201	57.0
1873	30	24	112	166	120	71	144	109	104	96	68	24	1068	41.2
1874	26	14	29	73	103	159	139	66	32	20	110	105	876	60.8
1875	131	18	38	17	81	156	98	116	61	102	128	14	960	58.5
1876	20	138	233	109	75	269	42	109	114	10	85	67	1271	83.0
1877	72	107	114	150	150	57	195	137	55	44	90	95	1266	45.3
1878	86	25	83	106	129	256	137	134	90	89	73	78	1286	68.1
1879	56	119	24	99	141	105	176	85	109	84	109	62	1169	43.3
1880	26	32	22	121	46	102	134	134	102	170	31	113	1033	35.1

Niederschlagshöhe

Rhein

	Jan.	Febr.	März	April	Mai	Juni	Juli	Aug.	Sept.	Okt.	Nov.	Dec.	Jahr	Tages-Max.
1881	30	70	84	95	57	142	81	198	184	71	19	31	1062	80.6
1882	24	17	34	105	46	287	135	115	185	139	157	152	1396	69.6
1883	54	55	48	67	137	235	182	71	108	89	84	66	1196	34.5
1884	31	66	18	46	77	150	161	107	60	44	21	78	859	45.0
1885	8	70	55	49	146	89	50	82	182	180	64	110	1085	47.6
1886	42	25	45	112	73	234	186	141	56	113	77	90	1194	51
1887	4	8	85	66	170	84	89	110	127	54	35	99	931	37
1888	25	41	123	126	56	187	281	222	292	137	62	13	1565	66
1889	13	112	48	65	76	204	104	98	111	127	48	20	1026	46
1890	70	4	20	50	87	89	89	247	25	126	62	12	881	36
Summe	1283	1418	1869	2284	2729	3824	3306	3404	2563	2626	1867	1840	29013	
Jahre	27	27	27	27	27	27	27	27	27	27	27	27	27	
Mittel	47.5	52.5	69.2	84.6	101.1	141.6	122.4	126.1	94.9	97.3	69.1	68.1	1074.4	
Maxim.	177	151	233	166	226	287	281	247	292	213	157	152	1565	
Minim.	4	4	18	7	16	54	42	44	0	10	19	7	821	
1866-70	68.6	57.4	84.8	82.4	87.2	89.6	81.6	128.4	83.2	120.0	61.0	92.8	1037.0	
1871-75	51.6	26.6	51.8	83.6	112.2	136.4	130.6	113.2	55.8	87.4	88.0	53.0	990.2	
1876-80	52.0	84.2	95.2	117.0	108.2	157.8	136.8	119.8	94.0	79.4	77.6	83.0	1205.0	
1881-85	29.4	55.6	47.8	72.4	92.6	180.6	121.8	114.6	143.8	104.6	69.0	87.4	1119.6	
1886-90	30.8	38.0	64.2	83.8	92.4	159.6	149.8	163.6	122.2	111.4	56.8	46.8	1119.4	

Hohenrain

H = 614 m (*Aare, Bünz, Aa*) h_r = 1.5 m

1882								101	184	144	93	89		
1883	32	41	34	35	91	177	163	91	90	66	60	35	915	37
1884	9	42	16	47	80	106	158	121						54
1885				47	119	40	66	81	113	91	21	74		43
1886	36	30	43	93	44	187	118	139	52					34

Sulz

H = 650* m (*Aare, Bünz, Aa*) h_r = 1.5 m

1882								117	182	143	134	141		
1883	47	48	52	57	101	187	158	98	98	58	85	45	1034	34
1884	28	53	24	51	92	145	132	118	64	35	44	51	837	52
1885	11	66	67	44	149	87	44	75	122	110	43	93	911	35
1886	45	42	44	108	59	193	145	135	46	94	68	117	1096	42
1887	10	9	92	54	158	32	135	119	97	45	39	112	902	31
1888	30	43	109	100	41	144	175	165	204	84	*50*	9	1154	44

Lenzburg

H = 397 m (*Aare, Bünz, Aa*) h_r = 1.5 m

1840		19	24	0	107	109	188	169	143	87	110	19		
1841	54	82	41	53	78	156	84	95	56	111	92	85	987	
1842	40	12	98	28	39	32	138	100	71	93	156	17	824	
1843	135	29	23	118	130	124	182	82	28	167	31	15	1064	
1844	77	84	77	64	82	52	195	151	131	124	31	8	1076	
1845	44	56	79	66	84	121	81	109	96	106	27	139	1008	
1882							111	102	153	144	135	148		
1883	37	36	30	35	100	145	140	83	115	70	73	54	918	
1884	33	38	16	48	72	70								

Niederschlagshöhe

Rhein

	Jan.	Febr.	März	April	Mai	Juni	Juli	Aug.	Sept.	Okt.	Nov.	Dec.	Jahr	Tages-Max.
1888							189	145	144	167	62	9		
1889	13	112												
1841–45	70.0	52.6	63.6	65.8	82.6	97.0	136.0	107.4	76.4	120.2	67.4	52.8	991.8	
Königsfelden														
H = 371 m						(*Aare*)								h_r = 1.5 m
1864			40	37	78	123	65	42	55	26		5		
1865	113	87	70	5	101	74	135	178	0	91	77	10	941	43.8
1866	91	190	131	123	139	68	71	202	68	18	74			42.2
Brugg														
H = 334 m						(*Aare*)								h_r = 1.5 m
1882							95	87	145	110	174	203		
1883	52	30	33	44	87	160	152	54	86	67	87	58	910	39
1884	36	49	10	34	83	67	105	70	60	31	16	100	661	29
1885	10	41	66	21	109	63	64	54	134	146	74	80	862	42
1886	47	35	38	69	52	109	112	108	21	80	74	119	864	48
1887	8	10	79	17	123	40	126	109	62	44	40	99	757	45
1888	27	41	133	81	21	118	143	127	161	119	44	8	1023	60
1889	22	115	25	35	50	113	101	102	70	132	32	19	816	39
1890	65	5	21	54	109	93	78	223	24	97	70	7	846	42
1886–90	33.8	41.2	59.2	51.2	71.0	94.6	112.0	133.8	67.6	94.4	52.0	50.4	861.2	
St. Gotthard														
H = 2093 m						(*Aare, Reuss*)								h_r = ? m
1863												53		
1864	10				216	244	18	67	151	330	108	22		
1865	21?		106?		76	87	114				309			
1866					91				233					
1867				142	158	67	190	93	267					
1868					142		81	199	769	481				280.0
1869					577	103	129	142	90	145				
1870						53	51	112	146					
1871				145	61	217	91	101	87	77				
1872					706		56	104	45	477				
1877							133	146		39	117			
1879						194	124	63	200					
1880						384	175	107	128					
1881							59	187						
1882					269		370	175						
1885	64	180	249	399	154	140	163	256	219	*336*	*137*	*60*	*2357*	80.0
1886	*370*	*195*	*75*	*170*	259	90	138	96	32	*349*	*275*	*351*	*2400*	*83*
1887	*162*	*25*	*241*	*246*	*160*	47	86	81	129	*54*	*378*	*81*	*1690*	*70*
1888	*29*	*333*	*257*	*335*	55	121	169	114	54	124	*86*	*180*	*1857*	*75*
1889	*128*	*96*	*116*	*188*	70	93	56	82?			7	*263*		
Andermatt														
H = 1448 m						(*Aare, Reuss*)								h_r = 1.5 m
1863												94		
1864	42	78	48	119	156	156	65	79	133	139	121	0	1136	92.0
1865	65	117	159	4	78	149	99	139	0	180	136	21	1147	96.0

Niederschlagshöhe

Rhein

	Jan.	Febr.	März	April	Mai	Juni	Juli	Aug.	Sept.	Okt.	Nov.	Dec.	Jahr	Tages-Max.
1866	78	122	130	116	110	44	58	214	252	0	169	63	1356	
1867	152	113	96	187	131	114	97	69	93	169	50			
1868	50	10	100	25	46	48	25	96	144	390	30	22	986	
1869	20	15	68	19	161									
1872						95	58	118		319	95	42		
1873						59						70		
1874			41	148	102	206		105		72	205	86		
1875	261	268	40	55	47	168	203	86	103	115	98	33	1477	46.7
1876	50	163	199	209	144	119	79	76	84	34	81	48	1286	43.6
1877	82	222	181	106	108	55	156	83	29	51	138	127	1338	118.9
1878	73	29	197	98	85	105	154	185	118	159	173	44	1420	55.1
1879	41	51	25	207	225	74	112	76	196					
1881	127	86	76	74	72	94	45	247	223	90	52	68	1254	100.0
1882	19	*20*	66	112	112	132	122	133	358	227	46	42	1389	100.8
1883	82	16	104	61	137	147	75	58	137	*100*	34	171	1122	61.0
1884	12	25	22	27	67	99	75	70	160	34	19	78	688	60.0
1885	42	51	16	81	77	59	47	99	220	294	88	61	1135	123.6
1886	78	37	34	128	178	78	149	112	32	95	219	168	1308	*85*
1887	26	*8*	99	138	138	58	89	81	146	61	56	101	1001	71
1888	*105*	*397*	171	*104*	47	105	207	217	107	159	108	21	*1748*	*100*
1889	29	214	77	124	32	72	69	123	65	380	20	18	1223	*84*
1890	63	0	44	56	82	84	157	344	85	105	74	28	1122	79
Summe	1456	1991	1993	2198	2335	2320	2141	2810	2685	3173	2012	1406	22136	
Jahre	20	20	22	22	22	23	21	22	20	21	21	22	18	
Mittel	72.8	99.6	90.6	99.9	106.1	100.9	102.0	127.7	134.3	151.1	95.8	63.9	1244.7	
Maxim.	261	*397*	199	209	225	168	207	344	358	390	219	171	*1748*	
Minim.	12	0	16	4	32	44	25	58	0	0	19	0	688	
1881-85	56.4	39.6	56.8	71.0	93.0	106.2	72.8	121.4	219.6	149.0	47.8	84.0	1117.6	
1886-90	60.2	131.2	85.0	110.1	95.4	79.4	134.2	175.4	87.0	160.0	95.4	67.2	1280.4	

Göschenen

H = 1128 m (*Aare, Reuss*) h_r = 1.5 m

1872								112	45	393	31			
1873			70	103	97	51	176	131	153	340?	115	71		
1876	121?	134	224	238	146	160	84	87			82?	48		
1877	78	136	155	138	158	57	195	123	41	60	157	129	1427	
1878	103	24	131	92	115	107	171	167	138	187	198	49	1482	
1879	43	64	22	203	242	85	142	44	190	70	134	23	1262	
1880	37	31	45	76	76	142	126	76	91	162	90	128	1080	
1881	42	53	90	84	59	88	29	309	179	105	49	69	1156	104.1
1882	10	21	54	73	103	141	151	133	368	249	68	80	1451	78.9
1883	21	4	38											
1885	9	33	22	46	50?	23	45	89	204	286	84	58	949?	79.6
1886	79	74	44	118	114	91	130	120	33	118	222	166	1309	73
1887	29	5	115	136	139	56	79	74	138	51	94	134	1050	59
1888	*51*	*200*	170	188	51	117	199	224	160	137	107	28	*1632*	77
1889	39	229	90	114	102	83	93	114	87	416	32	26	1425	84
1890	103	3	80	134	80							16		
Summe	765	1011	1350	1743	1532	1201	1620	1803	1827	2574	1463	1025	14223	
Jahre	14	14	15	14	14	13	13	14	13	13	14	14	11	
Mittel	54.6	72.2	90.0	124.5	109.4	92.4	124.6	128.8	140.5	198.0	104.5	73.2	1312.7	

Niederschlagshöhe

Rhein

	Jan.	Febr.	März	April	Mai	Juni	Juli	Aug.	Sept.	Okt.	Nov.	Dec.	Jahr	Tages-Max.
Maxim.	121	229	224	238	242	160	199	309	368	416	222	166	1632	
Minim.	9	3	22	46	50?	23	29	44	33	51	31	16	949?	
1876-80	76.4	77.8	115.4	149.4	147.4	110.2	143.6	99.4			132.2	75.4		
1886-90	60.2	102.2	99.8	138.0	97.2							74.0		

Wasen

H = 850 m (*Aare, Reuss*) h_r = 1.5 m

1876			199	169	131	56?	82	57	167	32	90	42?		
1877	73	203	147	144	129	73	178	78	39	60	186	123	1433	
1878	83	25	148	71	67	92	146	161	127	173	151	53	1297	
1879	56	64	14	142	194	88	112	89	212	51	124	19	1165	
1880	31	29	42	51	39	121	91	95	110	159	60	139	967	
1881	30	37	71	82	47	102	52	246	196	84	35	56	1038	112.3
1882	21	24	43	62	79									
1876-80			110.0	115.4	112.0	86.0	121.8	96.0	131.0	95.0	122.2	75.2		

Gurtnellen

H = 742 m (*Aare, Reuss*) h_r = 1.5 m

1883					83	190	124	92	98	109	62	99		60.1
1884	50	27	20	52	69	99	60	67	103	41	25	76	689	33.8
1885	7	44	28	43	91	47	75	91	213	250	108	42	1039	72.6
1886	34	36	19	64	126	100	118	120	33	84	137	86	957	54
1887	18	3	67	121	132	52	81	88	149	46	43	144	944	79
1888	40	119	128	135	48	112	209	265	160	115	87	16	1434	85
1889	33	146	46	136	81	85	117	123	84	369	25	24	1269	89
1890	66	1	61	89	76	113	110	396	41	124	95	22	1194	95
1886-90	38.2	61.0	64.2	109.0	92.6	92.4	127.0	198.4	93.4	147.6	77.4	58.4	1159.6	

Altdorf

H = 454 m, seit 1881 = 484 m (*Aare, Reuss*) h_r = 1 bis 1.5 m

1863												88		
1864	51	47	39	194	128	209	204	89	81	31	86	7	1166	57.0
1865	67	32	85	1	70	89	257	228	2	110	88	6	1035	71.4
1866	78	139	143	122	104	70	150	280	117	4	242	120	1569	50.1
1867	180	105	131	201	117	157	54	86	71	220	21	201	1544	83.0
1868	74	24	253	125	44	138	185	72	114	230	39	188	1486	62.1
1869	51	37	143	143	120	165	146	234	59	86	125	108	1417	80.7
1870	26	21	70	63	37	87	67	209	99	284	177	89	1229	93.2
1871	48	85	48	204	106	232	145	161	24	130	53	8	1244	60.4
1872	31	64	91	163	255	173	165	210	55	241	63	165	1676	83.3
1873	22	24	57	130	146	69	220	191	127	212	77	56	1331	95.1
1874	14	29	45	115	114	192	291	202	46	65	277	79	1469	147.2
1875	129	50		40	95	131								
1876	60	170	188	128	122	264	116	162	168	21	90	67	1556	64.2
1877	74	181	78	*107*	105	119	249	128	41	73	104	114	1373	34.6
1878	61	17	160	97	98	152	202	138	112	100	99	71	1307	87.2
1879	45	68	33	137	128	126	195	135	140	90	118	33	1248	72.8
1880	22	26	50	105	38	152	145	139	116	188	44	108	1133	38.7
1881	28	54	67	98	69	137	119	210	190	89	23	53	1137	84.6
1882	22	22	45	74	85	173	154	127	275	160	109	185	1431	60.0

Niederschlagshöhe

Rhein

	Jan.	Febr.	März	April	Mai	Juni	Juli	Aug.	Sept.	Okt.	Nov.	Dec.	Jahr	Tages-Max.
1883	46	21	38	33	136	121	140	71	92	90	84	148	1020	58.5
1884	32	24	19	66	69	147	131	132	84	67	30	76	877	34.7
1885	7	45	28	49	149	46	94	141	170	203	98	105	1135	55.6
1886	50	51	32	101	109	205	147	176	48	83	138	106	1246	79
1887	12	11	99	50	168	80	120	130	98	87	25	140	1020	45
1888	28	61	112	103	66	115	197	206	154	82	52	9	1185	53
1889	22	153	59	107	50	125	123	131	113	240	45	23	1191	77
1890	76	2	41	90	67	146	137	308	40	132	67	14	1120	54
Summe	1356	1563	2154	2846	2795	3820	4153	4296	2636	3318	2374	2367	33145	
Jahre	27	27	26	27	27	27	26	26	26	26	26	27	26	
Mittel	50.2	57.9	82.8	105.4	103.5	141.5	159.7	165.2	101.4	127.6	91.3	87.7	1274.2	
Maxim.	180	181	253	204	255	264	291	308	275	284	277	201	1676	
Minim.	7	2	19	1	37	46	54	71	2	4	21	6	877	
1866-70	81.8	65.2	148.0	130.8	84.4	123.4	120.4	176.2	92.0	164.8	120.8	141.2	1449.0	
1876-80	52.4	92.4	101.8	114.8	98.2	162.6	181.4	140.4	115.4	94.4	91.0	78.6	1323.4	
1881-85	27.0	33.2	39.4	64.0	101.6	124.8	127.6	136.2	162.2	121.8	68.8	113.4	1120.0	
1886-90	37.6	55.6	68.6	90.2	92.0	134.2	144.8	190.2	90.6	124.8	65.4	58.4	1152.4	

Seelisberg

H = 840 m (*Aare, Reuss, Vierwaldstätter See*) h_r = 1.5 m

1871						234	119							
1872												164		
1873	33	29	99	253	340	223								

Sattel

H = 832 m (*Aare, Reuss, Muotta*) h_r = 1.5 m

1882										147	193	194		
1883	54	51	52	71	169	254	302	134	127	115	128	105	1562	56
1884	58	73	31	76	159	182	148	168	95	74	41	104	1209	55
1885	15	100	59	78	217	66	177	208	222	233	95	116	1586	61
1886	60	63	71	150	107	258	194	201	107	127	101	98	1537	62
1887	12	12	153	68	217	92	134	188	120	114	41	165	1316	45
1888	39	95	122	141	78	200	255	262	226	87	73	16	1594	80
1889	32	198	80	91	92	273	243	164	166	227	80	39	1685	67
1890	83	6	68	157	152	237	165	351	40	150	94	13	1516	47
1886-90	45.2	74.8	98.8	121.4	129.2	212.0	198.2	233.2	131.8	141.0	77.8	66.2	1529.6	

Schwyz

H = 547* m (*Aare, Reuss, Muotta*) h_r = 1.5 m

1863												106		
1864	44	63	90	157	181	302	279	121	121	28	97	8	1491	63.3
1865	103	120	139	3	180	125	338	262	1	116	69	18	1474	90.1
1866	96	201	157	145	128	60	133	393	143	42	217	159	1874	93.8
1867	204	142	204	198	170	245	82	225	196	238	39	144	2087	146.0
1868	88	33	248	179	88	219	252	118	87	225	84	180	1801	73.7
1869	61	62	126	114	123	164	159	402	76	123	178	72	1660	82.2
1870	37	25	98	73	55	99	159	229	83	317	126	89	1390	67.5

Niederschlagshöhe

Rhein

	Jan.	Febr.	März	April	Mai	Juni	Juli	Aug.	Sept.	Okt.	Nov.	Dec.	Jahr	Tages-Max.
1871	38	55	63	224	70	229	124	189	68	168	75	34	1337	63.4
1872	61	63	74	82	249	276	205	256	72	127	93	106	1664	66.1
1873	33	38	90	211	219	111								
1877	85	168	100	163	154	233	369	204						
1879				206	165	169	285	250	152	159	130	53		78.0
1880	35	54	62	210	116	221		235	147	306	48	197		62.0
1881	30	80	109	200	164	253	130	257	249	243	40	41	1796	88.0
1882	26	50	52	104	138	420	340	216	416	256	197	223	2438	97.9
1883	44	36	56	88	169	248	279	84	107	142	156	101	1510	57.7
1884	73	90	24	86	179	252	158	175	117	140	53	136	1483	* 72.4
1886	58	80	74	162	130	322	156	280	126	125	173	150	1836	120
1887	15	13	153	98	268		188		143	125	33	183		88
1888	47	104	147	164	125	223	284	339	244	111	77	14	1879	80
1889	30	240	100	141	107	317	266	186	209	291	110	40	2037	99
1890	72	4	75	164	163	259	230	419	63	224	93	14	1780	81
Summe	1280	1721	2241	3172	3341	4747	4416	4840	2820	3506	2088	2068	29537	
Jahre	21	21	21	22	22	21	20	20	20	20	20	21	17	
Mittel	61.0	82.0	106.7	144.2	151.9	226.0	220.8	242.0	141.0	175.3	104.4	98.5	1753.8	
Maxim.	204	240	248	224	268	420	369	419	416	317	217	223	2438	
Minim.	15	4	24	3	55	60	82	84	1	28	33	8	1337	
1866-70	97.2	92.6	166.6	141.8	112.8	157.4	157.0	273.4	117.0	189.0	128.8	128.8	1762.4	
1886-90	44.4	88.2	109.8	145.8	158.6		224.8		157.0	175.2	97.2	80.2		

Gersau

H = 442 m (*Aare, Reuss, Vierwaldstätter See*) h_r = 4.6 m

1867		99	204	214	220	225	97	218	166	287	57	154		125.2
1868	79	42	274	147	43		237	120	125	176	67	171		72.0
1869	88	68	120	146	153	144	138	312	115	133	87	45	1549	72.1
1870	39	19	144	75	84	108	75	238	59	193	118	85	1237	60.2
1871	40	96	85	139	36	207		149	62	149	102			60.3
1872		78	88	90	262	266	147	278	126	233	82	140		64.6
1873	19	52	116	316	239	140	255	167	237	153	19			71.5
1874		37	103	148	387	282	399	203	60	57	173	104		149.0
1875	138	30	70	30	100	154	126	170	173	250	92	40	1373	72.0
1876	76	133	254	144	119	274	118	193	142	26	136	55	1670	78.8
1877	79	150	110	196	100	224	244	175	104	98	108	153	1741	60.0
1878	145	8	91	107	116		205	112	141	64	66	95		60.5
1879	38	101	20	146	51	98	162	158	129	97	181	24	1205	46.2
1880	49	44	33	75	137	156	164	143	88	227	20	120	1256?	48.5
1881	41	57	91	138	113	158	115	232	187	99	30	31	1292	59.0
1882	25	38	53	82	122	270	249	178	275	139	151	151	1733	65.3
1883	48	50	51	56	127	186	278	102	118	96	137	87	1336	54.5
1884	50	59	31	45	135	198	123	151	95	81	53	143	1164	52.0
1885	29	101	53	80	219	70	134	146	226	170	98	131	1457	59.2
1886	75	68	85	159	98	263	184	223	126	103	138	148	1670	95
1887	5	11	144	74	216	69	136	193	142	122	42	172	1326	
1888	40	111	112	162	80	172	248	242	223	109	59	14	1572	58
1889	23	208	97	117	72	249	231	150	161	195	150	44	1697	57
1890	90	6	67	173	171	218	181	296	34	164	81	19	1500	54
Summe	1216	1666	2496	3059	3400	4131	4246	4549	3314	3421	2247	2126	24778	
Jahre	21	24	24	24	24	22	23	24	24	24	24	22	17	

Niederschlagshöhe

Rhein

	Jan.	Febr.	März	April	Mai	Juni	Juli	Aug.	Sept.	Okt.	Nov.	Dec.	Jahr	Tages-Max.
Mittel	57.9	69.4	104.0	127.5	141.7	187.7	184.6	189.5	138.1	142.5	93.6	96.6	1533.1	
Maxim.	145	208	274	316	387	282	399	312	275	287	181	172	1741	
Minim.	5	6	20	30	36	69	75	102	34	26	19	14	1164	
1871-75		58.6	92.4	144.6	204.8	209.8		193.4	131.6	168.4	93.6			
1876-80	77.4	87.2	101.6	133.6	104.6		178.6	156.2	120.8	102.4	102.2	89.4		
1881-85	38.6	61.0	55.8	80.2	143.2	176.4	179.8	161.8	180.2	117.0	93.8	108.6	1396.4	
1886-90	46.6	80.8	101.0	137.0	127.4	194.2	196.0	220.8	137.2	138.6	94.0	79.4	1553.0	

Schönegg

H = 690 m (*Aare, Reuss, Vierwaldstätter See*) h_r = 1.5 m

1871				202	94	311	138?							
1873	7	25	171	309	175									

Engelberg

H = 1021 m (*Aare, Reuss, Vierwaldstätter See, Aa*) h_r = 1.5 m

1863												92		
1864	49	71	64	166	251	269	260	134	132	90	82	4	1572	67.4
1865	84	82	111	2	122	153	274	288	4	148	76	18	1362	79.0
1866	66	140	109	134	165	113	219	369	181	26	210	119	1851	83.0
1867	190	98	153	250	180	219	82	182	139	226	43	166	1928	66.7
1868	90	18	208	133	77	212	223	185	135	285	55	189	1810	77.4
1869	53	40	159	109	147	206	172	291	119	135	146	107	1684	62.7
1870	39	24	89	71	58	141	142	289	116	322	145	72	1508	72.5
1871	44	75	70	192	114	235	162	216	75	182	84	20	1469	64.0
1872	49	59	71	124	353	257	188	322	122	237	52	118	1952	96.7
1873	20	32	74	105	152	163	269	305	185	154	88	59	1606	116.8
1874	30	46	57	103	164	303	347	211	87	83	185	85	1701	153.8
1875	159	75	67	32	102	225	260	217	219	255	161	28	1800	56.4
1876	54	166	188	144	113	223	177	149	184	27	123	59	1597	57.4
1877	70	171	141	157	158	210	352	236	107	107	124	133	1966	88.3
1878	103	28	158	154	201	337	323	272	210	141	95	119	2141	60.2
1879	66	92	32	210	198	200	234	242	180	121	164	39	1778	73.0
1880	37	38	46	140	147	288	235	217	125	336	43	121	1773	53.6
1881	35	78	103	160	140	277	232	327	305	117	28	59	1861	94.1
1882	26	29	55	99	139	307	241	223	396	278	148	157	2098	82.1
1883	56	33	76	62	132	301	244	171	174	146	83	132	1610	79.2
1884	59	43	30	63	125	280	234	266	168	74	39	90	1471	75.8
1885	21	73	58	68	179	99	222	219	259	219	115	115	1647	63.7
Summe	1400	1511	2119	2668	3417	5018	5092	5331	3622	3709	2289	2101	38185	
Jahre	22	22	22	22	22	22	22	22	22	22	22	23	22	
Mittel	63.6	68.7	96.3	121.3	155.3	228.1	231.5	242.3	164.6	168.2	104.0	91.3	1735.2	
Maxim.	190	171	208	250	353	337	352	369	396	336	210	189	2141	
Minim.	20	18	30	2	58	99	82	134	4	26	28	4	1362	
1866-70	87.6	64.0	143.6	139.4	125.4	178.2	167.6	263.2	138.0	198.8	119.8	130.6	1756.2	
1871-75	60.4	57.4	67.8	111.2	177.0	236.6	245.2	254.2	137.6	182.2	114.0	62.0	1705.6	
1876-80	66.0	99.0	113.0	159.0	163.4	251.6	264.2	223.2	161.2	146.4	109.8	94.2	1851.0	
1881-85	39.4	51.2	64.4	90.4	143.0	252.8	234.6	241.2	260.4	166.8	82.6	110.6	1737.4	

Niederschlagshöhe

Rhein

Vitznau

H = 440 m (*Aare, Reuss, Vierwaldstätter See*) h_r = 1.4 m

	Jan.	Febr.	März	April	Mai	Juni	Juli	Aug.	Sept.	Okt.	Nov.	Dec.	Jahr	Tages-Max.
1872								256	50	91	59	81		
1873	31	36	106	180	173	115	227	281	261	151	49	63	1673	147.0
1874	12	24	60	89	156	166	337	184	51	37	101	87	1304	185.0
1875	124	39	48	24	125	222	176	141	158	232	92	30	1411	55.0
1876	53	94	215	143	142	284	112	136	150	31	121	54	1535	81.0
1877	63	114	99	179	153	165	271	217	90	88	95	119	1653	46.5
1878	108	26	102	164	181	264	265	168	176	132	67	107	1760	62.4
1879	62	116	31	191	182	189	287	220	160	110	199	36	1783	81.5
1880	37	48	41	185	102	210	189	256	151	220	44	101	1584	51.7
1881	34	41	81	175	157	292	141	292	326	111	29	52	1731	102.5
1882	25	38	42	104	149	360	252	194	366	183	154	153	2020	65.5
1883	43	71	54	102	201	298	376	149	156	126	149	78	1803	60.0
1884	48	91	25	103	190	215	195	176	142	96	37	110	1428	68.5
1885	11	138	77	106	322	75	219	200	225	271	72	97	1813	76.0
1886	58	66	62	159	92	283	192	247	115	85	128	117	1604	88
1887	11	15	150	74	247	74	140	190	155	103	46	150	1355	68
1888	30	82	115	177	85	190	290	298	321	120	57	14	1779	79
1889	21	136	106	104	91	282	295	195						
Summe	771	1175	1414	2259	2748	3684	3964	3800	3053	2187	1499	1449	26236	
Jahre	17	17	17	17	17	17	17	18	17	17	17	17	16	
Mittel	45.4	69.1	83.2	132.9	161.6	216.7	233.2	211.1	179.6	128.6	88.2	85.2	1634.8	
Maxim.	124	138	215	191	322	360	376	298	366	271	199	153	2020	
Minim.	11	15	25	24	85	74	112	136	50	31	29	14	1304	
1876-80	64.6	79.6	97.6	172.4	152.0	222.4	224.8	199.4	145.4	116.2	105.2	83.4	1663.0	
1881-85	32.2	75.8	55.8	118.0	203.8	248.0	236.6	202.2	243.0	157.4	88.2	98.0	1759.0	

Brünig

H = 1010 m (*Aare, Reuss, Vierwaldstätter See, Aa*) h_r = 1.5 m

	Jan.	Febr.	März	April	Mai	Juni	Juli	Aug.	Sept.	Okt.	Nov.	Dec.	Jahr	Tages-Max.
1889											110	48		
1890	99	7	62	167	115	182	150	303	41	201	106	25	1458	46

Stanz

H = 456 m (*Aare, Reuss, Vierwaldstätter See, Aa*) h_r = 1.5 m

	Jan.	Febr.	März	April	Mai	Juni	Juli	Aug.	Sept.	Okt.	Nov.	Dec.	Jahr	Tages-Max.
1863												70		
1864	43	61	61	178	180	302	220	104	143	32	99	7	1430	77.9
1865	84	56	84	9	132	87	266	270	6	85	73	24	1176	87.7
1866	51	117	104	127	101	77	131	289	117	29	134			

Horw

H = 445 m (*Aare, Reuss, Vierwaldstätter See*) h_r = 1.5 m

	Jan.	Febr.	März	April	Mai	Juni	Juli	Aug.	Sept.	Okt.	Nov.	Dec.	Jahr	Tages-Max.
1883				39	111	165	229	111	109	69	93	64		45
1884	37	50	18	81	102	140	142	114	82	49	24	100	939	55
1885	10	96	55	47	168	37	83	120	143	155	46	88	1048	
1886	42	56	53	124	68	186	164	214	88	98	96	101	1290	54
1887	15	21	93	78	169	63	146	163	137	61	16	108	1070	49
1888	11		76	143	45									

Niederschlagshöhe

Rhein

	Jan.	Febr.	März	April	Mai	Juni	Juli	Aug.	Sept.	Okt.	Nov.	Dec.	Jahr	Tages-Max.
Küssnacht														
H = 440 m					(*Aare, Reuss, Vierwaldstätter See*)								h_r = 1.5 m	
1882										140	120	87		
1883	32	57	42	57	141	184	230	94	116	68	99	52	1172	51
1884	32	65	24	62	93	160	132	143	78	39	29	77	934	58
1885	11	93	54	75	184	29	116	111	152	136	50	107	1118	60
1886	39	55	56	141	74	224	204	216	83	94	105	100	1391	78
1887	10	7	108	84	167	53	102	187	121	68	31	99	1037	39
1888	19	70	84	135	81	167	264	224	204	96	39	16	1399	47
1889	15	77	81	65	94	231	190	117	113	151	91	30	1255	57
1890	54	3	37	124	150	178	129	320	41	126	57	15	1234	53
1886-90	27.4	42.4	73.2	109.8	113.2	170.6	177.8	212.8	112.4	107.0	64.6	52.0	1263.2	
Luzern I [Physik. Kabinet, Realschulgebäude]														
H = 454 m					(*Aare, Reuss*)								h_r = 13.6 m	
1860					93	183	184	183	204	124	57	47		57.0
1861	8	20	70	37	45	177	154	80	121	7	89	25	833	39.3
1862	36	14	72	86	78	146	100	148	93	117	37	43	970	37.2
1863	85	27	82	93	88	168	80	158	158	78	51	59	1127	80.1
1864	38	22	60	136	149	207	157				66	4		54.0
1865	65	71	68	0	90	59	176	219	0	75	87	10	920	57.6
1866	28	123	139	98	121	83	89	287	103	29	87	77	1264	43.2
1867	169	65	114	119	185	168	74	132	132	186	30	65	1439	58.5
1868	41	15	88	85	31	126	180	99	92	175	28	155	1115	75.0
1869	47	37	72	67	124	86	114	244	94	83	85	42	1095	92.1
1870	19	29	55	49	63	66	76	143	70	193	47	81	891	27.6
1871	43	33	66	105	47	162	139	111	54	109	62	20	951	43.8
1872	45	42	45	57	160	194	163	247	72	105	69	96	1295	47.1
1873	38	31	94	169	139	151	144	202	85	137	44	20	1254	70.2
1874	16	31	44	75	170	142	246	124	43	30	92	87	1100	64.8
1875	92	32	46	14	104	274	138	82	95	159	109	27	1172	72.9
1876	37	76	207	143	134	239	128	137	142	23	83	63	1412	84.0
1877	48	85	104	129	145	97	210	169	79	66	93	90	1315	39.1
1878	77	19	75	91	110	211	171	155	135	95	48	122	1309	39.1
1879	60	108	16	140	143	149	172	199	125	83	104	34	1333	75.8
1880	23	41	24	147	75	127	184	221	84	216	38	67	1247	48.0
1881	39	36	68	115	94	216	157	214	191	79	16	37	1262	62.2
1882	18	21	36	70	116	277	158	105	259	163	139	76	1438	86.2
1883	33	53	47	45	119	191	256	90	121	82	101	46	1184	51.3
1884	27	85	23	77	107	160	173	114	74	51	29	85	1005	58.0
1885	11	92	62	67	174	28	71	108	153	158	55	103	1082	55.2
1886	46	56	57	131	74	218	145	226	104	95	93	104	1349	60.1
1887	6	7	135	80	176	72	90	164	116	55	37	107	1045	44.0
1888	14	68	71	142	78	142	241	208	231	91	40	16	1342	71.7
1889	14	79	63	66	90	168	183	110	120	150	71	26	1140	39.8
1890	58	5	32	98	109	132	150	297	41	93	52	17	1084	49.0
Summe	1281	1423	2135	2731	3431	4819	4703	4976	3391	3107	2039	1851	33973	
Jahre	30	30	30	30	31	31	31	30	30	30	31	31	29	
Mittel	42.7	47.4	71.2	91.0	110.7	155.5	151.7	165.9	113.0	103.6	65.8	59.7	1178.2	
Maxim.	169	123	207	169	185	277	256	297	259	216	139	155	1439	
Minim.	6	5	16	0	31	28	71	80	0	7	16	4	833	

Niederschlagshöhe

Rhein

	Jan.	Febr.	März	April	Mai	Juni	Juli	Aug.	Sept.	Okt.	Nov.	Dec.	Jahr	Tages-Max.
1861-65	46.4	30.8	70.4	70.4	90.0	151.4	133.4				66.0	28.2		
1866-70	60.8	53.8	93.6	83.6	104.8	105.8	106.6	181.0	98.2	133.2	55.4	84.0	1160.8	
1871-75	46.8	33.8	59.0	84.0	124.0	184.6	166.0	153.2	69.8	108.0	75.2	50.0	1154.4	
1876-80	49.0	65.8	85.2	130.0	121.4	164.6	173.0	176.2	113.0	96.6	73.2	75.2	1323.2	
1881-85	25.6	57.4	47.2	74.8	122.0	174.4	163.0	126.2	159.6	106.6	68.0	69.4	1194.2	
1886-90	27.6	43.0	71.6	103.4	105.4	146.4	161.8	201.0	122.4	96.8	58.6	54.0	1192.0	

Luzern II [Mariahilf]

H = 451 m (*Aare, Reuss*) h_r = 1.5 m

1880								218	89	212	35	61		
1881	36	35	68	109	94	219	151	216	188	76	13	33	1238	62.1
1882	17	21	33	71	117	266	156	102	248	156	130	78	1395	76.6
1883	31	51	46	47	130	191	247	89	117	78	97	42	1166	50.7
1884	24	79	22	73	97	170	169	119	77	53	26	81	990	65.6
1885	10	89	64	65	161	29	73	111	153	146	53	106	1060	55.2
1886	46	51	57	129	73	216	156	238	103	90	91	98	1348	63
1887	5	7	128	81	176	67	91	161	121	48	34	102	1021	44
1888	14	65	69	140	76	142	246	204	225	85	32	14	1312	70
1889	14	72	50	66	94	175	180	110	107	142	68	25	1112	38
1890	52	5	29	95	115	134	148	280	37	88	49	17	1049	40
Summe	249	475	575	876	1133	1609	1617	1848	1465	1174	628	657	11691	
Jahre	10	10	10	10	10	10	10	11	11	11	11	11	10	
Mittel	24.9	47.5	57.5	87.6	113.3	160.9	161.7	168.0	133.2	106.7	57.1	59.7	1178.1	
Maxim.	52	89	128	140	176	266	247	280	248	212	130	106	1395	
Minim.	5	5	22	47	73	29	73	89	37	48	13	14	990	
1881-85	23.6	55.0	46.6	73.0	119.8	175.0	159.2	127.4	156.6	101.8	63.8	68.0	1169.8	
1886-90	26.2	40.0	68.4	102.2	106.8	146.8	164.2	198.6	118.6	90.6	54.8	51.2	1168.4	

Sonnenberg bei Luzern

H = 590 m (*Aare, Reuss*) h_r = 1.5 m

1870										201	60	88		
1871	42	36	70	118	65	196	187	141	60	130	69	10	1124	69.1
1872	49	36	43	63	180	245	183	301	79	130	78	109	1496	61.1
1873	27	26	110	186	137	159	234	232	105	145	30	18	1409	94.6
1874	10	35	41	53	162	161	239	137	41	44	162	124	1209	101.2
1875	129	38	69	23	95									
1876	38	79	187	147	148	304						61		
1877	36	81	101	140	157	138	180	144	87	58	50			
1882					134	416	165	127	346	190	139	114		59
1883	47			45	141	247	321	111	163	94	102			
1884				49	117	215	203	111	61	60				95
1885				43	202	75	96							
1886	45	66	66	162	87	290	191	308	124	102	97	111	1649	94
1887	10	8	143	84	174	72	111	184	120	45	37	103	1091	57
1888	13	65	78	145	94	149	253	183	210	81	29	17	1317	62
1889	11	82	80	71	91	185	215	126	129	144	73	21	1228	50
1890	58	9	38	100	139	187	229	411	60	95	60	16	1402	89
Summe	515	561	1026	1429	2123	3039	2807	2516	1585	1519	986	792	11925	
Jahre	13	12	12	15	16	15	14	13	13	14	13	12	9	
Mittel	39.6	46.8	85.5	95.3	132.7	202.6	200.5	193.5	121.9	108.5	75.8	66.0	1368.7	

Niederschlagshöhe

Rhein

	Jan.	Febr.	März	April	Mai	Juni	Juli	Aug.	Sept.	Okt.	Nov.	Dec.	Jahr	Tages-Max.
Maxim.	129	82	187	186	202	416	321	411	346	201	162	124	1649	
Minim.	10	8	38	23	65	72	96	111	41	44	29	10	1091	
1886-90	27.4	46.0	81.0	112.4	117.0	176.6	199.8	242.4	128.6	93.4	59.2	53.6	1337.4	
Flüehli														
H = 893 m					(*Aare, Reuss, Kl. Emme*)									h_r = 1.5 m
1882								227	332	174	207	230		
1883	48	47	81	75	122		251	124						
1884						165		102	123					
1885					195	129		168						
1886				192	156	204								
1888					73	177	254	211	244	55	92	16		53
1889	18	249	130	118	101	246	277	134	183	158	90	44	1748	47
1890	107	*10*	51	156	91	211	140	320	34	154	89	16	1379	*60*
Schüpfheim														
H = 728 m					(*Aare, Reuss, Kl. Emme*)									h_r = 1.5 m
1882											157	192		
1883	43	53	70	69	118	244	230	92	123	107	116	106	1371	56
1884	38	91	26	55	126	172	216	125	115	51	29	98	1142	57
1885	13	109	71	55	195	78	110	134	153	185	92	90	1285	51
1886	54	55	70	96	92	197	142	210	88	84	77	*150*	1315	45
1887	16	9	92	85	159	60	174	179	91	73	37	137	1112	35
1888	36	66	126	122	81	200	193	195	181	95	65	7	1367	50
1889	8			86	137		190	108	157	151	88	40		50
1890	79	11	48	104	110	170	143	298	51	134	80	20	1248	45
1886-90	38.6			98.6	115.8		168.4	198.0	113.6	107.4	69.4	70.8		
Entlebuch														
H = 722 m					(*Aare, Reuss, Kl. Emme*)									h_r = 1.5 m
1882								138	291	168	168	204		
1883	51	55	89	76	123	279	229	79	112	115	116	112	1436	49
1884	51	92	33	70	132	177	235	147	85	57	33	121	1233	62
1885	18	115	77	65	223	65	83	128	153	198	74	115	1314	53
1886	67	63	71	129	82	205	130	265	73	108	76	156	1425	47
1887	9	7	151	89	168	68	188	193	107	83	43	147	1253	37
1888	39	81	141	139	88	184	216	199	232	118	58	13	1508	49
1889	14	158	106	108	135	241	167	126	146	158	90	52	1501	42
1890	75	11	42	111	123	136	151	286	61	137	83	18	1234	49
1886-90	40.8	64.0	102.2	115.2	119.2	166.8	170.4	213.8	123.8	120.8	70.0	77.2	1384.2	
Menzberg														
H = 1010 m					(*Aare, Reuss, Kl. Emme*)									h_r = 1.5 m
1882								137	234	166	99			
1883				74	143		207		153	105	91			
1884				68	130	142	197	104						
1885						94	69	116	120					
1886				105	85	190	105	157	58	124				
1887				76	154	44	119	80						
1888					70	148	170	199	206					
1889					143	198	165							

Niederschlagshöhe

Rhein

	Jan.	Febr.	März	April	Mai	Juni	Juli	Aug.	Sept.	Okt.	Nov.	Dec.	Jahr	Tages-Max.
Ruswil														
H = 653 m					(*Aare, Reuss, Kl. Emme*)								h_r = 1.5 m	
1882									223	165	112	70		
1883	33	50	48	57	100									
Eigenthal														
H = 1000* m					(*Aare, Reuss, Kl. Emme, Rümlig*)								h_r = 1.5 m	
1882								134	312	185	138	97		
1883	50	60	64	66	138	298	303	104	126	119	107	88	1523	64
1884	40	45	37	82	130	214	230	164	87	60	83	103	1275	84
1885	0	85	87	106	262	81	121	126	140	181	65	98	1352	45
1886	57	*60*	60	158	95	261	169	*310*	*75*	109	49	149	*1552*	44
1887	10	10	121	78	212	59	117	187	122	86	39	119	1160	48
1888	20	74	108	*140*	88	175	214	229	253	112	34	14	1461	68
1889	19	112	97	78	168	231	198	126	157	180	124?	35	1525	52
Malters														
H = 516 m					(*Aare, Reuss, Kl. Emme*)								h_r = 1.5 m	
1882									227	151	125	93		
1883	42	50	46	57	120	353	224	80	121	93	100	58	1344	45
1884	28	68	24	83	108	158	251	127	79	43	23	95	1087	64
1885	14	81	74	68	175	44	73	150	131	143	40	88	1081	52
1886	57	55	54	131	70	217	134	243	72	97	69	125	1324	45
1887	6	8	129	87	198	49	89	173	122	57	40	105	1063	39
1888	17	77	86	140	89	173	191	164	235	93	36	13	1314	51
1889	15	101	83	66	111	175	160	114	131	164	72	31	1223	44
1890	52	6	29	102	126	132	124	285	54	98	52	17	1077	52
1886-90	29.4	49.4	76.2	105.2	118.8	149.2	139.6	195.8	122.8	101.8	53.8	58.2	1200.2	
Emmen														
H = 430 m					(*Aare, Reuss*)								h_r = 1.5 m	
1882								124	242	151	120	71		
1883	31	48	40	43	127	183	234	82	108	80	85	39	1100	48
1884	21	64	18	71	89	146	168	116	76	57	23	67	916	60
1885	15	75	63	67	165	33	65	110	149	136	46	79	1003	47
1886	36	41	44	112	86	238	151	218	95	95	81	96	1293	56
1887	8	6	115	72	184	46	88	174	127	57	39	110	1026	45
Rathhausen														
H = 440 m					(*Aare, Reuss*)								h_r = 1.5 m	
1863												43		
1864	37	29	24?	99	130	180	125	71	100	31	72	10	908?	39.0
1865	94	59	66	4	96	59	149	201	3	84	60	26	901	35.1
1866	46	112	118	94	102	98	86	312	112	36	73	73	1262	43.1
1867	176	68	126	118	177	202	71	181	144					68.4
Eschenbach														
H = 476 m					(*Aare, Reuss*)								h_r = 1.5 m	
1888	*20*	56	84	110	65	137	204	164	188	69	27	13	1137	42
1889	16	83	59	80	103	157	111	91	121	143	65	33	1062	46
1890	54	6	30	80	104	144	111	292	32	94	49	13	1009	43

Niederschlagshöhe

Rhein

	Jan.	Febr.	März	April	Mai	Juni	Juli	Aug.	Sept.	Okt.	Nov.	Dec.	Jahr	Tages-Max.
Root														
H = 439 m						(*Aare, Reuss*)								h_r = 1.5 m
1882								112	233	150	108	86		
1883	23	52	48	44	115	189	193	93	119	77	87	52	1092	43
1884	33	61	19	64	88	143	153	143	80	39	30	64	917	62
Sins														
H = 417 m						(*Aare, Reuss*)								h_r = 1.5 m
1882							162	118	210	147	142	106		
1883	41	46	44	37	119	231	165	94	127	72	86	55	1117	40
1884	31	61	15	58	74	145	193	122	69	39	22	90	919	60
1885	4	65	65	52	138	62	80	68	135	134	39	67	909	40
1886	42	37	51	101	58	219	161	171	47	89	93	111	1180	62
1887	8	12	115	75	132	36	83	119	118	52	44	105	899	31
1888	20	52	94	129	56	135	200	244	191	78	44	14	1257	51
1889	18	77	61	46	88	174	116	119	91	137	57	22	1006	33
1890	55	5	27	82	113	123	145	251	36	90	59	11	997	*46*
1886-90	28.6	36.6	69.6	86.6	89.4	137.4	141.0	180.8	96.6	89.2	59.4	52.6	1067.8	
Hauptsee														
H = 729 m						(*Aare, Reuss, Lorze, Aegeri See*)								h_r = 1.5 m
1882											201	198		
1883	60	63	49	73	171	202	288	132	139	124	145	116	1562	53
1884	46	86	18	76	166	167	136	174	56	73	37	131	1166	64
1885	9	93	75	76	239	44	193	205	155	184	88	106	1467	108
1886	45	73	81	106	98	221	206	176	113	124	128	102	1473	80
1887	21	6	141	69	183	40	173	187	125	93	45	218	1301	60
1888	6	87	124	140	95	153	173	195	187	94	*30*	17	1301	50
1889	34	144	95	79	74	254	209	149	122	188	75	15	1438	57
1890	80	19	48	90	170	*210*	199	341	41	190	120	15	1523	47
1886-90	37.2	65.8	97.8	96.8	124.0	175.6	192.0	209.6	117.6	137.8	79.6	73.4	1407.2	
Unter Aegeri														
H = 735 m						(*Aare, Reuss, Lorze, Aegeri See*)								h_r = 1.5 m
1884	84	60	25	57	106									
Gubel														
H = 912 m						(*Aare, Reuss, Lorze*)								h_r = 1.5 m
1886					77	215	202	237	89	92	95	106		65
1887	17	13	118	99	164	35	141	177	111	69	35	119	1098	48
1888	22	82	102	127	77	193	248	190	247	99	43	16	1446	50
1889	17	143	83	60	97	227	206	132	93	140	85	34	1317	39
1890	69	7	45	130	152	182	139	288	43	135	56	16	1262	46
1886-90					113.4	170.4	187.2	204.8	116.6	107.0	62.8	58.2		

Niederschlagshöhe

Rhein

Menzingen

H = 806 m (*Aare, Reuss, Lorze*) h_r = 1.5 m

	Jan.	Febr.	März	April	Mai	Juni	Juli	Aug.	Sept.	Okt.	Nov.	Dec.	Jahr	Tages-Max.
1882											162	124		
1883	42	60	79	54	148	205	273	125	136	133	127	67	1449	48
1884	44	72	25	70	124	186	214	185	55	83	37	133	1228	73
1885	20	76	87	67	219	53	121	88	174	200	79	119	1303	45
1886	50	54	69	145										

Rigi-Kulm

H = 1790 m (*Aare, Reuss, Lorze*) h_r = 1.5 m

1864	54	102	75	125	266	478?	399	181	237	26	83	6	2032	100.1
1865	62	43	82	0	191	131		542	0	123	89	15		
1866	58	94	103	119	146	89	262	855?	324	51	118	55	2274?	202.6?
1867	166	30	55	63		360	141	301	256	147	32	62		160.7
1868	32	9	85	121	118	264	318	177		184	35	55		
1869	16	14	53	76					32	127	26	37		
1870	35	8	41	49	30	102	136	227	126		49	56		
1871	10	9	45	49	61	238	187	132	57	103	58	14	963	94.5
1872	28	21	14	44	156		185	304			46	26		
1873	9?	12	35	75							63	52		
1875							228	155			87			
1876	6	204	206	96	151						35	19		
1877	32	47	41	29										
1880						255	213	298	153	217	35	124		
1881	18	67	73	183	189	266	142	317	324	103	17	49	1748	103.5
1882	44	46	47	50	115	405	282	311	346	200	123	88	2057	89.3
1883	34	47	54	76	177	311	351	211	155	75	123	79	1693	89.2
1884	47	68	32	69	169	292	238	293	141	79	53	78	1559	110.0
1885	20	69	64	104	216	88	198	197	192	152	95	120	1515	69.0
1886	56	41	44	172	87	366	263	306	132	94	90	106	1757	57
1887	20	11	114	85	229	86	238	243	136	112	42	110	1426	65
1888	36	84	65	140	171	279	322	316	289	119	37	21	1879	76
1889	26	95	92	81	115	377	259	207	119	157	70	26	1624	78
1890	51	10	55	149	205	363	282	440	41	126	69	16	1807	85
Summe	352	538	640	1109	1673	3088	2788	3139	2028	1434	754	817	17065	
Jahre	10	10	10	10	10	11	11	11	11	11	11	11	10	
Mittel	35.2	53.8	64.0	110.9	167.3	280.7	253.5	285.4	184.4	130.4	68.5	74.3	1708.4	
Maxim.	56	95	114	183	229	405	351	440	346	217	123	124	2057	
Minim.	18	10	32	50	87	86	142	197	41	75	17	16	1426	
1881–85	32.6	59.4	54.0	96.4	173.2	272.4	242.2	265.8	231.6	121.8	82.2	82.8	1714.4	
1886–90	37.8	48.2	74.0	125.4	161.4	294.2	272.8	302.4	143.4	121.6	61.6	55.8	1698.6	

Arth

H = 425 m (*Aare, Reuss, Lorze, Zuger See*) h_r = 1.5 m

1882										153	192	181		
1883	64	60	47	63	159	211	312	85	155					44

Niederschlagshöhe

Rhein

	Jan.	Febr.	März	April	Mai	Juni	Juli	Aug.	Sept.	Okt.	Nov.	Dec.	Jahr	Tages-Max.
Walchwil														
H = 446 m						(*Aare, Reuss, Lorze, Zuger See*)							h_r = 1.5 m	
1882											115	102		
1883	38	63	50	44	164	193	234	108	101	75	99	53	1222	51
1884	36	60	23	57	118	146	163	137	84	45	31	79	979	49
1885	14	87	61	70	213	35	114	118	197	167	66	93	1235	71
1886	45	51	62	139	82	221	198	224	78	113	109	96	1418	78
1887	4	11	98	84	183	39	135	180	155					48
1888									227	100	42	18		
Risch														
H = 431 m						(*Aare, Reuss, Lorze, Zuger See*)							h_r = 1.5 m	
1888	19	66	86	122	68	157	254	180						55
Felsenegg auf dem Zugerberg														
H = 954 m						(*Aare, Reuss, Lorze, Zuger See*)							h_r = 1.5 m	
1882											71	57		
1883	27	32	32	37	150	169	219	91	99	67	72	29	1024	45
1884	34	53	22	57	110	181	181	154	81	48	31	74	1026	59
1885	17	81	70	59	133	60	100	89	125	128	47	79	988	28
1886	40	33	45	136	71	201	191	220	83	85				37
1887	7	9	74	67	142	32	129	169	108	41	29	78	885	35
1888	15	38	51	92	59	156	205	175	185	53	27	10	1066	46
Zug														
H = 419 m						(*Aare, Reuss, Lorze, Zuger See*)							h_r = 1.5 m	
1863												39		
1864	52	45	73	85	158	269?	148	82	95	19	87	9	1122	59.7
1865	88	65	76	6	122	57	199	226	0	92	78	27	1036	50.5
1866	44	136	127	125	134	91	82	276	110	19	76			49.0
1873	21	28	96	159	171	102	150	222	142	169	54	45	1359	104.0
1874	17	24	38	88	137	138	317	139	42	25	64	85	1114	111.6
1875	96	22	34	20	117	190	207	99	110	194	115	29	1233	60.1
1876	3	119	211	165	117	369	85	173	133	19	103	84	1581	120.9
1877	61		91	154	131	125	248	179	59	67	65	156		44.4
1882									237	132	135	100		
1883	39	55	57	49	146	189	223	97	138	80	87	46	1206	51
1884	32	65	22	58	143	166	213	162	77	57	27	64	1086	67
1885	16	76	73	70	194	94	106	62	156	131	50	108	1136	64
1886	47	41	68	139	74	206	198	194	66	97	88	99	1317	69
1887	7	6	101	79	161	41	93	183	107	37	33	112	960	39
1888	21	67	66	124	76	171	247	204	214	91	29	14	1324	50
1889	18	104	57	71	80	210	185	121	105	141	81	30	1203	40
1890	51	2	38	112	132	148	114	278	47	128	51	12	1113	52
Summe	613	855	1228	1504	2093	2566	2815	2697	1838	1498	1223	1059	16790	
Jahre	16	15	16	16	16	16	16	16	17	17	17	17	14	
Mittel	38.3	57.0	76.8	94.0	130.8	160.4	175.9	168.6	108.1	88.1	71.9	62.3	1232.2	
Maxim.	96	136	211	165	194	369	317	278	237	194	135	156	1581	
Minim.	3	2	22	6	74	41	82	62	0	19	27	9	960	
1886-90	28.8	44.0	66.0	105.0	104.6	155.2	167.4	196.0	107.8	98.8	56.4	53.4	1183.4	

Niederschlagshöhe

Rhein

	Jan.	Febr.	März	April	Mai	Juni	Juli	Aug.	Sept.	Okt.	Nov.	Dec.	Jahr	Tages-Max.
Cham														
H = 427 m					(*Aare, Reuss, Lorze, Zuger See*)								h_r = 1.5 m	
1882											129	98		
1883	37	52	41	49	129	232	216	102	131	77	87	38	1191	56
1884	29	53	14	51	86	167	168	140	77	41	28	70	924	54
1885	12	72	59	49	159	63	96	62	127	148	47	85	979	49
1886	44	36	46	114	61	206	170	194	65	92	83	109	1220	57
1887	9	9	88	72	162	38	87	106	117	44	36	99	867	38
1888	16	61	82	106	61	142	224	182	193	87	31	15	1200	49
1889	20	83	62	70	86	190	155	114	108	132	72	23	1115	35
1890	56	5	33	102	126	150	116	256	37	113	47	12	1053	37
1886-90	29.0	38.8	62.2	92.8	99.2	145.2	150.4	170.4	104.0	93.6	53.8	51.6	1091.0	
Mettmenstetten														
H = 473 m					(*Aare, Reuss, Lorze*)								h_r = 1.5 m	
1880	13	51	26	130	48	89	130	141	123	178	24	48	1001	32
1881	27	17	27	105	75	168	51	212	245	74	5	26	1032	98
1882	14	11	24	86	72	223	173	153	232	151	95	103	1337	63
1883	33	43	35	51	133	178	164	97	101	86	74	43	1038	41
1884	18	50	18	51	72	158	184	126	72	42	25	62	878	55
1885	9	59	51	59	154	68	72	53	134	126	36	82	903	51
1886	45	25	49	100	58	256	175	195	76	76	82	109	1246	61
1887	7	9	64	64	135	48	139	116	109	43	39	91	864	39
1888	17	49	79	116	42	151	232	187	213	73	30	13	1202	45
1889	17	70	56	78	113	219	106	119	110	139	69	21	1117	39
1890	50	4	26	57	108	108	105	260	43	107	48	11	927	43
Summe Jahre	250 11	388 11	455 11	897 11	1010 11	1666 11	1531 11	1659 11	1458 11	1095 11	527 11	609 11	11545 11	
Mittel	22.7	35.3	41.4	81.5	91.8	151.5	139.2	150.8	132.5	99.5	47.9	55.4	1049.5	
Maxim.	50	70	79	130	154	256	232	260	245	178	95	109	1337	
Minim.	7	4	18	51	42	48	51	53	43	42	5	11	864	
1881-85	20.2	36.0	31.0	70.4	101.2	159.0	128.8	128.2	156.8	95.8	47.0	63.2	1037.6	
1886-90	27.2	31.4	54.8	83.0	91.2	156.4	151.4	175.4	110.2	87.6	53.6	49.0	1071.2	
Albisbrunn														
H = 603* m					(*Aare, Reuss, Jonen*)								h_r = 1.5 m	
1880	18	67	30	160	84	149	144	198	153	197	34	83	1317	48
1881	33	39	82	119	144	178	68	247	262	97	11	23	1303	109
1882	22	24	39	98	92	251	157	149	273	149	163	142	1559	68
1883	41	55	52	66	133	251	234	105	109	110	99	71	1326	50
1884	37	61	14	46										
Hausen a. Albis														
H = 603 m					(*Aare, Reuss, Jonen*)								h_r = 1.5 m	
1885						72	80	66	177	156	59	107		70
1886	33	31	62	165	80	243	252	263	85	104	109	123	1550	89
1887	*12*	12	115	92	195	64	212	112	138	52	37	*100*	1141	90
1888	27	73	122	171	62	225	307	270	302	126	65	22	1772	67
1889	31	146	99	100	116	291	74	153	129	192	101	34	1466	67
1890	57	4	45	108	187	190	149	307	83	181	102	22	1435	72
1886-90	32.0	53.2	88.6	127.2	128.0	202.6	198.8	221.0	147.4	131.0	82.8	60.2	1472.8	

Niederschlagshöhe

Rhein

Hedingen

H = 522 m (*Aare, Reuss, Jonen*) h_r = 1.5 m

	Jan.	Febr.	März	April	Mai	Juni	Juli	Aug.	Sept.	Okt.	Nov.	Dec.	Jahr	Tages-Max.
1880	11	31	13	87	35	79	127	70	74	158	25	86	796	31
1881	34	35	62	90	53	123	58	228	278	82	13	28	1084	106
1882	16	6	30	92	55	205	126	144	266	187	108	122	1357	54
1883	*37*	*38*	*33*	*49*	*137*	*222*	*163*	*59*	*98*	*75*	*67*	*35*	*1013*	
1884	33	69	31	50	79	129	213	195	100	64	20	90	1073	76
1885	8	56	59	62	138	77	67	54	145	121	32	93	912	42
1886	38	35	39	95	49	266	160	196	91	70	77	140	1256	55
1887	12	8	36	35	171	98	79	79	96	22	21	97	754	41
1888	25	47	86	106	44	170	229	173	193	73	33	14	1193	48
1889	20	78	54	72	90	207	*100*	128	97	128	67	15	1056	46
1890	54	3	34	57	100	87	112	231	34	125	51	13	901	42
Summe	288	406	477	795	951	1663	1434	1557	1472	1105	514	733	11395	
Jahre	11	11	11	11	11	11	11	11	11	11	11	11	11	
Mittel	26.2	36.9	43.4	72.3	86.5	151.2	130.4	141.5	133.8	100.5	46.7	66.6	1036.0	
Maxim.	54	78	86	106	171	266	229	231	278	187	108	140	1357	
Minim.	8	3	13	35	35	77	58	54	34	22	13	13	754	
1881-85	25.6	40.8	43.0	68.6	92.4	151.2	125.4	136.0	177.4	105.8	48.0	73.6	1087.8	
1886-90	29.8	34.2	49.8	73.0	90.8	165.6	136.0	161.4	102.2	83.6	49.8	55.8	1032.0	

Bremgarten

H = 371 m (*Aare, Reuss*) h_r = 1.5 m

1882							107	98	173	159	139	137		
1883	50	37	48	33	115	158	148	47	107	73	68	52	936	32
1884	27	41	18	40	67	100	121	111	50	30	11	75	691	34
1885	7	47	50	34	107	60	44	70	121	117	37	70	764	36
1886	41	21	34	73	48	149	128	142	38	72	66	106	918	30
1887	5	8	72	37	140	58	116	117	95	33	36	68	785	38
1888	29	49	120	104	27	124	156	133	192	100	35	9	1078	41
1889	26	104	46	67	71	207	101	130	81	129	54	31	1041	67
1890	86	6	28	42	108	94	90	220	29	122	61	14	900	39
1886-90	36.2	37.6	60.0	64.6	78.8	126.4	118.2	148.4	87.0	91.2	50.4	45.6	944.4	

Mellingen

H = 353 m (*Aare, Reuss*) h_r = 1.5 m

1882							126	132	190	143	175			
1883	55	35	42	33	129	158	175	66	102	86	77	86	1044	38
1884	40	47	14	37	85	68	96	128	59	21	16	86	697	47
1885	12	43	66	28	116	69	38	78	130	146	62	80	868	32
1886	48	27	42	75	43	156	128	122	30	84	63	107	925	41
1887	5	11	78	26	130	29	91	97	75	41	34	98	715	35
1888	26	39	128	89	31	134	210	151	139	108	42	2	1099	41
1889	10	85	43	58	93	*200*	116	117	98	138	48	*30*	*1036*	28
1890	66	*5*	22	42	118	98	76	216	25	125	78	11	882	*37*
1886-90	31.0	33.4	62.6	58.0	83.0	123.4	124.2	140.6	73.4	99.2	53.0	49.6	931.4	

Niederschlagshöhe

Rhein

Auen

H = 821 m (*Aare, Linth*) h_r = 8* m

	Jan.	Febr.	März	April	Mai	Juni	Juli	Aug.	Sept.	Okt.	Nov.	Dec.	Jahr	Tages-Max.
1863												183		
1864	49	40	75	261	247	288	341	142	185	51	85	7	1771	
1865	97	140	100	3	89	200	303	300	9	184	104	20	1549	
1866	101	148	196	119	95	112	281	343	199		295	214		
1867	177	197	127		221	190	109	120	86	229	69	301		
1868	121	39	333	163	38	211	272	111	144	444	34	264	2174	
1869	132	97	177	137	224	236	149	229	94	108	284	116	1983	
1870	64	53	143	106	55	131	139	327	164	258				
1871									117	123	89	22		
1872	49	56	93	123	343	220	125	325	116	342	48	142	1982	117.3
1873	11	38	57	68	158	131	219	202	256	202	150	62	1554	149.1
1874	15	46	50	90	120	183	209	301	32	40	455	57	1598	135.1
1875	248	83		42	28	261	237	166	444	353	126	36		111
1876				167	97	360	173		36	6	32			97
1877	74	303		104	93	176	257	287	72	35	52	38?		57
1878	135	20	264	91	183	295	275	219	160	129	129	81	1981	79
1879	50	98	41	174	146	182	265	181	82	170	239	43	1671	66
1880	33	27	98	118	104	263	196	293	215	203	29	75	1654	69
Summe	1356	1385	1754	1766	2241	3439	3550	3546	2411	2877	2220	1661	17917	
Jahre	15	15	13	15	16	16	16	15	17	16	16	16	10	
Mittel	90.4	92.3	134.9	117.7	140.1	214.9	221.9	236.4	141.8	179.8	138.8	103.8	1812.8	
Maxim.	248	303	333	261	343	360	341	343	444	444	455	301	2174	
Minim.	11	20	41	3	28	112	109	111	9	6	29	7	1549	

Linththal

H = 656 m (*Aare, Linth*) h_r = 1.5 m

1882	18	29	28	83	121	234	204	241	333	273	174	285	2023	78.2
1883	109	26	125	68	72	191	245	115	177	186	100	130	1544	63.5
1884	33	117	21	51	41	238	318	200	146	95	33	139	1432	53.2
1885	3	65	40	40	74	106	120	202	384	125	141	176	1476	47.8
1886	32	91	28	64	136	184	142	243	61	90	112	187	1370	73
1887	16	13	123	27	168	124	154	155	64	108	40	142	1134	71
1888	44	51?	69	107	29	143	323	313	234	204	146	20	1683	103
1889	18	184	79	85	76	140	197	240	157	232	68	20	1496	65
1890	100	7	60	110	83	352	205	593	69	298	114	18	2009	130
1886–90	42.0	69.2	71.8	78.6	98.4	188.6	204.2	308.8	117.0	186.4	96.0	77.4	1538.4	

Elm

H = 961 m (*Aare, Linth, Sernf*) h_r = 0.4 m

1878		37	126	84	108	152	202	189	105	138	153	82		35.2
1879	56	115	44	144	139	154	225	177	131	99	219	46	1549	59.3
1880	42	55	82	128	85	234	151	163	169	222	82	164	1577	46.3
1881	33	79	101	98	53	139	119	403				57		67.8
1882	19	32	69	71	110	181	169	224	286	180	149	356	1846	150.8
1883	73	29	109	53	127	206	224	105	174	122	71	183	1476	43.7
1884	128	44	27	53	78	185	228	162	91	77	39	122	1234	73.8
1885	6	84	57	58	139	74	173	174	297	236	121	80	1499	76.2

Niederschlagshöhe

Rhein

	Jan.	Febr.	März	April	Mai	Juni	Juli	Aug.	Sept.	Okt.	Nov.	Dec.	Jahr	Tages-Max.
1886	60	58	35	85	139	183	216	161	47	99	152	192	1427	84
1887	23	13	113	48	156	74	149	180	96	95	51	172	1170	66
1888	110	144	158	144	69	133	282	215	243	162	57	9	1726	76
1889	33	276	61	83	107	200	186	181	111	297	51	33	1619	64
1890	81	2	56	100	79	296	234	611	61	177	111	10	1818	147
Summe	664	968	1038	1149	1389	2211	2558	2945	1811	1904	1256	1506	16941	
Jahre	12	13	13	13	13	13	13	13	12	12	12	13	11	
Mittel	55.3	74.5	79.8	88.4	106.8	170.1	196.8	226.5	150.9	158.7	104.7	115.8	1528.3	
Maxim.	128	276	158	144	156	296	282	611	297	297	219	356	1846	
Minim.	6	2	27	48	53	74	119	105	47	77	39	9	1170	
1881–85	51.8	53.6	72.6	66.6	101.4	155.0	182.6	213.6				159.6		
1886–90	61.4	98.6	84.6	92.0	110.0	177.2	213.4	269.6	111.6	166.0	84.4	83.2	1552.0	

Glarus

H = 471 m (*Aare, Linth*) $h_r = 2.9$, seit 1890 = 1.5 m

1863												102		
1864	35	24	72	141	214	251	279	157	144	44	100	4	1465	67.8
1865	86	80	81	6	86	115	279	261	1	144	114	14	1267	94.7
1866	58	175	131	135	62	104	257	315	167	10	231	146	1791	77.3
1867	142	91	118	223	142									
1871									69	141	69	10		
1872	33	60	109	188	266	185	173	235	112	189	55	109	1714	90.1
1873	23	28	64	115	156	97	250	131	171	182	91	62	1370	69.6
1874	15	31	50	76	83	179	208	192	63	42	205	63	1207	120.9
1875	184	32	43	18	43	154	221	112	257	238	164	37	1503	98.6
1876	53	171	209	97	117	247	136	124	136	20	104	60	1474	91.2
1877	61	273	100	228			334	203	31	108	125	131		155.0
1878	116	34	125	98	125									
1879	65	114	42	133	99	159	230	150	100	95	154	36	1377	46.0
1880	39	44	67	117	59	160	242	201	150	214	46	159	1498	44.2
1881	31	69	90	116	86	164	121	227	203	109	29	46	1291	66.0
1882	28	36	61	64	108	248	195	168	182	162	153	196	1601	41.7
1883	56	27	58	52	98	189	205	108	105	90	97	138	1223	39.3
1884	96	61	19	57	76	178	169	173	80	78	39	139	1165	51.8
1885	11	84	40	45	140	68	96	180	215	199	128	90	1296	76.8
1886	47	81	55	76	106	183	177	190	82	73	93	151	1314	47
1887	13	12	115	36	174	75	149	177	99	92	37	177	1156	74
1888	70	110	107	122	78	149	286	214	189	111	55	11	1502	56
1889	28	179	48	84	78	210	196	185	143	212	60	26	1449	71
1890	103	2	59	99	79	214	170	437	34	175	83	10	1465	93
Summe	1393	1818	1863	2326	2475	3329	4373	4140	2733	2728	2232	1917	28128	
Jahre	23	23	23	23	22	20	21	21	22	22	22	23	20	
Mittel	60.6	79.0	81.0	101.1	112.5	166.5	208.2	197.1	124.2	124.0	101.5	83.3	1439.0	
Maxim.	184	273	209	228	266	251	334	437	257	238	231	196	1791	
Minim.	11	2	19	6	43	68	96	108	1	10	29	4	1156	
1881–85	44.4	55.4	53.6	66.8	101.6	169.4	157.2	171.2	157.0	127.6	89.2	121.8	1315.2	
1886–90	52.2	76.8	76.8	83.4	103.0	166.2	195.6	240.6	109.4	132.6	65.6	75.0	1377.2	

Niederschlagshöhe

Rhein

	Jan.	Febr.	März	April	Mai	Juni	Juli	Aug.	Sept.	Okt.	Nov.	Dec.	Jahr	Tages-Max.
Weisstannen														
H = 1005 m						(*Aare, Linth, Seez*)							h_r = 1.5 m	
1885	5	94	66	51	115	58	122	139	203	210	91	54	1208	36
1886	49	49	39	115	96	146	122	123	62	61	94	183	1139	53
1887	26	9	138	35	165	87	129	68	76	88	53	167	1041	59
1888	78	120	159	143	73	126	203	173	153	162	91	6	1487	54
1889	44	208	44	82	76									
Wallenstadt														
H = 430* m						(*Aare, Linth, Seez*)							h_r = 1.5 m	
1880	26	41	67	107	71	189	199	200	174	227	39	143	1483	
1881	10	54	75	93	81	117	127	206	180	108	15	22	1088	58
1882	24	33	30	38	119	168	176	174	191	134	130	244	1461	39
1883	41	18	19	51	91	143	173	113	114	65	73	134	1035	45
1884	90	59	29	46	60	170	99	139	74	84	26	114	990	40
1885	3	49	40	42	112	60	130	115	214	149	117	73	1104	70
1886	40	55	19	63	76	142	147	115	66	70	50	81	924	39
1887	3	10	36	20	86	83	93	139	63	74	32	197	836	87
1888	49	119	99	118	47	132	236	170	208					54
1881-85	33.6	42.6	38.6	54.0	92.6	131.6	141.0	149.4	154.6	108.0	72.2	117.4	1135.6	
Weesen														
H = 430* m						(*Aare, Linth, Wallensee*)							h_r = 1.5 m	
1880								173	148	201	39	201		
1881	39	97	109	163	120	195	125	230	211	113	35	40	1477	74
1882	28	63	49	71	106	253	222	196	190	164	209	162	1713	37
1883	41	50	54	100	151	196	258	115	177	111	164	132	1549	58
1884	86	51	39	54	100	256	223	170	98	107	48	151	1383	61
1885	17	90	44	46	229	94	129	146	244	192	81	99	1411	60
1886	49	73	63	83	96	297	184	221	136	86	83	119	1490	69
1887	4	21	133	50	217	76	123	230	92	145	39	193	1323	113
1888	65	115	119	154	72	148	341	212	268	121	79	20	1714	72
1889	27	223	77	135	76	196	264	191	189	188	94	37	1697	76
1890	127	5	52	153	95	272	268	400	30	252	119	14	1787	87
Summe	483	788	739	1009	1262	1983	2137	2284	1783	1680	990	1168	15544	
Jahre	10	10	10	10	10	10	10	11	11	11	11	11	10	
Mittel	48.3	78.8	73.9	100.9	126.2	198.3	213.7	207.6	162.1	152.7	90.0	106.2	1558.7	
Maxim.	127	223	133	163	229	297	341	400	268	252	209	201	1787	
Minim.	4	5	39	46	72	76	123	115	30	86	35	14	1323	
1881-85	42.2	70.2	59.0	86.8	141.2	198.8	191.4	171.4	184.0	137.4	107.4	116.8	1506.6	
1886-90	54.4	87.4	88.8	115.0	111.2	197.8	236.0	250.8	143.0	158.4	82.8	76.6	1602.2	
Linthcolonie														
H = 434 m						(*Aare, Linth*)							h_r = 1.4 m	
1872	49	52	89	114	270	212	182	321	96	149	103	106	1743	66.2
1873	31	41	68	191	254	149	248	206	209	189	85	97	1768	99.9
1874	11	33	83	120	155	155	338	264	83					

Niederschlagshöhe

Rhein

	Jan.	Febr.	März	April	Mai	Juni	Juli	Aug.	Sept.	Okt.	Nov.	Dec.	Jahr	Tages-Max.
1877	79	178	111	279	165	129	403	235	64	106	97	151	1997	79.4
1878	152	33	110	143	187	283	279	163	122	154	89	106	1821	65.7
1879	78	116	39	152	138	213	265	173	118	112	141	41	1586	68.1
1880	33	55	51	158	83	173	204	271	210	313	37	122	1710	65.9
1881	20	38	134	158	127	240	96	268	266	121	32	45	1545	78.7
1882	13	40	46	75	88	230	170	236	210	251	146	164	1669	36.5
1883	38	43	33	65	164	225	252	145	180	113	149	99	1506	64.8
1884	55	64	26	48	63	228	216	191	96	95	32	63	1177	63.5
1885	7	52	31	64	236	85	127	192	238	182	90	108	1412	78.0
1886	49	60	37	112	102	314	295	363	183	153	59	76	1803	98
1887	10	13	111	65	283	118	251	258						
Summe	625	818	969	1744	2315	2754	3326	3286	2075	1938	1060	1178	19737	
Jahre	14	14	14	14	14	14	14	14	13	12	12	12	12	
Mittel	44.6	58.4	69.2	124.6	165.4	196.7	237.6	234.7	159.6	161.5	88.3	98.2	1638.8	
Maxim.	152	178	134	279	283	314	403	363	266	313	149	164	1997	
Minim.	7	13	26	48	63	85	96	145	64	95	32	41	1177	
1881-85	26.6	47.4	54.0	82.0	135.6	201.6	172.2	206.4	198.0	152.4	89.8	95.8	1461.8	

Kaltbrunn

H = 448 m (*Aare, Linth*) h_r = 1.5 m

1880									194	229	40	139		
1881	35	67	101	119	122	179	120	248	272	123	25	36	1447	108
1882	33	55	65	93	106	270	206	206	262	157	202	186	1841	56
1883	51	58	67	71	198	223	267	130	149	121	125	142	1602	81
1884	74	63	31	77	167	203	213	175	79	90	44	137	1353	61
1885	13	90	62	64	237	127	157	140	221	209	96	144	1560	62
1886	61	49	63	126	114	329	204	215	133	86	85	127	1592	59
1887	13	14	131	13	198	44	125	157	96	117	62	159	1129	50
1888	66	120	121	166	72	215	330	207	247	100	65	12	1721	52
1889	30	192	102	106	170	259	295	186	167	211	109	43	1870	75
1890	79	8	78	133	134	221	201	361	31	196	98	14	1554	58
Summe	455	716	821	968	1518	2070	2118	2025	1851	1639	951	1139	15669	
Jahre	10	10	10	10	10	10	10	10	11	11	11	11	10	
Mittel	45.5	71.6	82.1	96.8	151.8	207.0	211.8	202.5	168.3	149.0	86.5	103.5	1576.4	
Maxim.	79	192	131	166	237	329	330	361	272	229	202	186	1870	
Minim.	13	8	31	13	72	44	120	130	31	86	25	12	1129	
1881-85	41.2	66.6	65.2	84.8	166.0	200.4	192.6	179.8	196.6	140.0	98.4	129.0	1560.6	
1886-90	49.8	76.6	99.0	108.8	137.6	213.6	231.0	225.2	134.8	142.0	83.8	71.0	1573.2	

Reichenburg

H = 444 m (*Aare, Linth*) h_r = 1.5 m

1882														
1883	44	41	42	50	150	274	244	134	104	140	170	124		52

Lachen

H = 411 m (*Aare, Limmat, Züricher See*) h_r = 1.5 m

1882														
1883	37	41	37	27	121	161	238	94	99	136 103	146 121	116 67	1146	44

Niederschlagshöhe

Rhein

	Jan.	Febr.	März	April	Mai	Juni	Juli	Aug.	Sept.	Okt.	Nov.	Dec.	Jahr	Tages-Max.
1884	52	60	27	43	99	164	163	186	74	58	24	111	1061	65
1885	9	67	58	42	198	57	103	130	183	165	69	111	1192	55
1886	50	33	69	116	107	263	186	200	98	92	84	110	1408	48
1887	9	10	110	67	188	49	154	210	107	81	42	136	1163	83
1888	37	83	111	130	79	161	249	186	206	75	37	11	1365	48
1889	26	136	77	70	100	257	215	154	127	198	100	34	1494	63
1890	75	6	55	124	135	197	212	338	28	158	77	12	1417	69
1886-90	39.4	53.6	84.4	101.4	121.8	185.4	203.2	217.6	113.2	120.8	68.0	60.6	1369.4	

Wald

H = 621 m (*Aare, Limmat, Züricher See, Jonen*) h_r = 1.8 m

1879	53	133	36	146	164	135	263	145	137	97	151	51	1511	45.4
1880	29	80	43	150	84	188	164	212	157	212	39	136	1494	46.9
1881	31	63	91	103	137	193	81	246	279	111	19	36	1390	89.9
1882	34	48	58	83	123	276	188	196	271	142	205	154	1778	83.8
1883	47	59	64	49	196	197	249	119	159	127	124	116	1506	68.4
1884	56	66	25	56	127	176	253	168	74	80	33	109	1223	69.8
1885	12	95	71	62	197	46	120	106	198	185	115	154	1361	57.6
1886	45	58	82	124	97	293	148	211	98	94	82	145	1477	60
1887	9	7	111	75	237	48	166	129	104	78	60	152	1176	52
1888	51	83	120	173	51	204	268	172	235	106	52	22	1537	61
1889	24	179	97	44?	119	284	240	189	145	186	152	21	1680	72
1890	72	6	56	140	125	180	172	339	42	214	86	19	1451	52
Summe Jahre	463 12	877 12	854 12	1205 12	1657 12	2220 12	2312 12	2232 12	1899 12	1632 12	1118 12	1115 12	17584 12	
Mittel	38.6	73.1	71.2	100.4	138.1	185.0	192.7	186.0	158.3	136.0	93.2	92.9	1465.5	
Maxim.	72	179	120	173	237	293	268	339	279	214	205	154	1778	
Minim.	9	6	25	44	51	46	81	106	42	78	19	19	1176	
1881-85	36.0	66.2	61.8	70.6	156.0	177.6	178.2	167.0	196.2	129.0	99.2	113.8	1451.6	
1886-90	40.2	66.6	93.2	111.2	125.8	201.8	198.8	208.0	124.8	135.6	86.4	71.8	1464.2	

Rapperswil

H = 412 m (*Aare, Limmat, Züricher See*) h_r = 1.5 m

1881	27	45	70	123	106	157	72	247	200	109	17	32	1205	74
1882	23	30	51	77	84	238	171	150	238	132	162	115	1471	69
1883	44	46	48	27	141	146	223	101	120	104	90	78	1168	41
1884	49	64	24	48	133	144	170	148	84	55	30	102	1051	47
1885	8	70	86	41	172	86	111	100	191	171	71	124	1231	67
1886	51	39	66	117	88	260	170	203	88	87	82	94	1345	57
1887	13	11	113	65	160	44	123	148	113	75	34	119	1018	44
1888	31	61	101	*130*	72	159	215	183	229	74	29	13	1297	47
1889	21	141	71	70	106	238	215	147	122	182	76	29	1418	58
1890	*80*	4	47	123	119	142	169	265	28	146	60	14	1197	40
Summe Jahre	347 10	511 10	677 10	821 10	1181 10	1614 10	1639 10	1692 10	1413 10	1135 10	651 10	720 10	12401 10	
Mittel	34.7	51.1	67.7	82.1	118.1	161.4	163.9	169.2	141.3	113.5	65.1	72.0	1240.1	
Maxim.	*80*	141	113	*130*	172	260	223	265	238	182	162	124	1471	
Minim.	8	4	24	27	72	44	72	100	28	55	17	13	1018	
1881-85	30.2	51.0	55.8	63.2	127.2	154.2	149.4	149.2	166.6	114.2	74.0	90.2	1225.2	
1886-90	39.2	51.2	79.6	101.0	109.0	168.6	178.4	189.2	116.0	112.8	56.2	53.8	1255.0	

Niederschlagshöhe

Rhein

	Jan.	Febr.	März	April	Mai	Juni	Juli	Aug.	Sept.	Okt.	Nov.	Dec.	Jahr	Tages-Max.
Feusisberg														
H = 690 m						(*Aare, Limmat, Züricher See*)							h_r = 1.5 m	
1882										163	136	136		
1883	72	43	63	54	89	196	230	77	95	94	96	82	1191	61
1884	52	44	24	49										
Richterswil														
H = 420 m						(*Aare, Limmat, Züricher See*)							h_r = 1.5 m	
1880	29	47	41	133	93	136	123	126	114	200	38	119	1199	42
1881	26	84	89	131	104	167	74	258	203	91	22	36	1285	79
1882	34	35	56	84	78	273	166	133	210	130	194	217	1610	60
1883	60	49	66	41	118	143	234	107	120	121	111	95	1265	38
1884	59	78	27	48	117	168	170	164	96	56	31	123	1137	71
1885	8	82	79	39	190	49	117	86	211	182	102	141	1286	65
1886	52	55	88	139	96	286	201	255	100	107	97	141	1617	65
1887	14	12	135	82	215	40	123	196	123	89	39	161	1229	51
1888	51	84	149	158	73	188	284	218	291	105	77	12	1690	62
1889	21	163	67	85	105	194	169	153	171	209	95	41	1473	56
1890	82	5	50	126	116	169	142	335	37	167	92	16	1337	54
Summe	436	694	847	1066	1305	1813	1803	2031	1676	1457	898	1102	15128	
Jahre	11	11	11	11	11	11	11	11	11	11	11	11	11	
Mittel	39.6	63.1	77.0	96.9	118.6	164.8	163.9	184.6	152.4	132.5	81.6	100.2	1375.2	
Maxim.	82	163	149	158	215	286	284	335	291	209	194	217	1690	
Minim.	8	5	27	39	73	40	74	86	37	56	22	12	1137	
1881-85	37.4	65.6	63.4	68.6	121.4	160.0	152.2	149.6	168.0	116.0	92.0	122.4	1316.6	
1886-90	44.0	63.8	97.8	118.0	121.0	175.4	183.8	231.4	144.4	135.4	80.0	74.2	1469.2	
Stäfa														
H = 420* m						(*Aare, Limmat, Züricher See*)							h_r = 1.5 m	
1880	23	56	43	158	82	132	158	176	134	227	36	104	1329	44
1881	30	49						241	201	93	16	24		83
1882	23	25	35	77	94	263	183	163	242	116	143	197	1561	83
1883	49	44	47	45	97	178	243	118	117	107	100	69	1214	55
1884	56	55	21	50	125	163	213	144	83	50	31	92	1083	43
1885	15	72	84	39	174	42	111	88	175	191	104	130	1225	39
1886	42	17	53	91	56	220	155	230	83	94	75	130	1246	64
1887	5	14	101	67	160	22	110	161	97	60	36	136	969	52
1888	36	47	79	111	42	141	211	190	250	74	38	7	1226	64
1889	15	116	67	60	67	188	148	120	92	167	63	25	1128	45
1890	58	11	27	59	77	171	148	272	35	175	112	15	1160	40
Summe	352	506	557	757	974	1520	1680	1903	1509	1354	754	929	12141	
Jahre	11	11	10	10	10	10	10	11	11	11	11	11	10	
Mittel	32.0	46.0	55.7	75.7	97.4	152.0	168.0	173.0	136.4	123.1	68.5	84.5	1212.3	
Maxim.	58	116	101	158	174	263	243	272	250	227	143	197	1561	
Minim.	5	11	21	39	42	22	110	88	35	50	16	7	969	
1881-85	34.6	49.0						150.8	163.6	111.4	78.8	102.4		
1886-90	31.2	41.0	65.4	77.6	80.4	148.4	154.4	194.6	111.4	114.0	64.8	62.6	1145.8	

Niederschlagshöhe

Rhein

Wädenswil

H = 420 m (*Aare, Limmat, Züricher See*) h_r = 1.5 m

	Jan.	Febr.	März	April	Mai	Juni	Juli	Aug.	Sept.	Okt.	Nov.	Dec.	Jahr	Tages-Max.
1880	29	41	38	129	65	148	152	146	128	238	47	145	1306	40
1881	29	82	88	134	138	182	109	275	236	112	28	30	1443	110
1882	34	31	46	99	102	308	159	148	213	136	206	250	1732	82
1883	60	51	68	72	124	207	232	101	156	123	131	98	1423	56
1884	60	89	31	59	134	197	216	149	89	49	52	139	1264	66
1885	13	102	103	36	214	42	100	83	200	203	141	148	1385	67
1886	47	57	67	113	81	220	185	201	81	108	95	139	1394	67
1887	13	10	135	84	176	35	118	192	120	73	38	134	1128	44
1888	49	64	161	151	54	178	299	142	294	97	90	21	1600	60
1889	25	138	78	73	102	183	143	154	151	174	72	34	1327	48
1890	71	4	47	127	114	176	133	264	33	166	89	11	1235	43
Summe	430	669	862	1077	1304	1876	1846	1855	1701	1479	989	1149	15237	
Jahre	11	11	11	11	11	11	11	11	11	11	11	11	11	
Mittel	39.1	60.8	78.4	97.9	118.5	170.5	167.8	168.6	154.6	134.5	89.9	104.5	1385.1	
Maxim.	71	138	161	151	214	308	299	275	294	238	206	250	1732	
Minim.	13	4	31	36	54	35	100	83	33	49	28	11	1128	
1881-85	39.2	71.0	67.2	80.0	142.4	187.2	163.2	151.2	178.8	124.6	111.6	133.0	1449.4	
1886-90	41.0	54.6	97.6	109.6	105.4	158.4	175.6	190.6	135.8	123.6	76.8	67.8	1336.8	

Männedorf

H = 420 m (*Aare, Limmat, Züricher See*) h_r = 1.5 m

	Jan.	Febr.	März	April	Mai	Juni	Juli	Aug.	Sept.	Okt.	Nov.	Dec.	Jahr	Tages-Max.
1880	25	54	34	146	70	130	155	162	123	219	35	102	1255	38
1881	25	50	78	125	127	162	102	284	273	89	17	31	1363	103
1882	27	23	42	77	83	267	178	164	266	130	161	165	1583	77
1883	44	46	32	41	120	161	238	105	119	102	87	51	1146	44
1884	39	70	23	45	117	177	216	143	77	42	25	96	1070	55
1885	11	64	75	36	179	41	109	84	170	187	88	118	1162	
1881-85	29.2	50.6	50.0	64.8	125.2	161.6	168.6	156.0	181.0	110.0	75.6	92.2	1264.8	

Meilen

H = 415 m (*Aare, Limmat, Züricher See*) h_r = 1.5 m

	Jan.	Febr.	März	April	Mai	Juni	Juli	Aug.	Sept.	Okt.	Nov.	Dec.	Jahr	Tages-Max.
1880	25	44	35	133	55	112	149	152	125	233	40	118	1221	39
1881	26	59	87	106	92	131	69	229	203	80	16	29	1127	75
1882	35	21	33	75	92	249	157	152	217	117	171	216	1535	69
1883	46	41	47	52	121	146	225	98	111	95	89	66	1137	46
1884	38	73	22	46	96	153	178	133	79	32	22	95	967	51
1885	10	59	71	30	170	40	74	59	148	164	89	100	1014	57
1886	41	35	63	80	61	191	187	189	68	97	79	130	1221	60
1887	8	9	106	53	121	51	106	149	92	48	29	125	897	37
1888	29	47	110	108	45	165	223	175	223	71	59	13	1268	48
1889	20	114	54	57	81	155	125	137	110	139	64	32	1088	32
1890	70	4	36	100	118	140	117	261	37	138	77	11	110	36
Summe	348	506	664	840	1052	1533	1610	1734	1413	1214	735	935	12584	
Jahre	11	11	11	11	11	11	11	11	11	11	11	11	11	
Mittel	31.6	46.0	60.4	76.4	95.6	139.4	146.4	157.6	128.5	110.4	66.8	85.0	1144.1	
Maxim.	70	114	110	133	170	249	225	261	223	233	171	216	1535	
Minim.	8	4	22	30	45	40	69	59	37	32	16	11	897	

Niederschlagshöhe

Rhein

	Jan.	Febr.	März	April	Mai	Juni	Juli	Aug.	Sept.	Okt.	Nov.	Dec.	Jahr	Tages-Max.
1881-85	31.0	50.6	52.0	61.8	114.2	143.8	140.6	134.2	151.6	97.6	77.4	101.2	1156.0	
1886-90	33.6	41.8	73.8	79.6	85.2	140.4	151.6	182.2	106.0	98.6	61.6	62.2	1116.6	
Horgen														
H = 420 m					(*Aare, Limmat, Züricher See*)								h_r = 1.5 m	
1880	19	59	46	237	109	175	162	207	182	297	60	178	1731	56
1881	32	70	138	153	136	152	78	251	262	103	18	29	1422	83
1882	39	42	49	154	125	316	187	168	228	139	291	258	1996	91
1883	58	47	54	94	150	149	241	115	112	103	110	96	1329	63
1884	47	87	27	56	128	205	214	163	96	47	36	102	1208	78
1885	10	78	99	67	228	95	86	71	198	228	125	106	1391	63
1886	39	51	73	117	92	242	216	236	79	127	110	149	1531	71
1887	7	10	152	115	153	63	193	140	126	81	40	131	1211	78
1888	39	77	169	132	68	224	263	196	271	104	100	16	1659	51
1889	24	132	73	92	111	199	130	161	137	153	79	36	1327	47
1890	88	2	48	144	154	164	105	262	53	180	125	10	1335	50
Summe Jahre	402 11	655 11	928 11	1361 11	1454 11	1984 11	1875 11	1970 11	1544 11	1762 11	1094 11	1111 11	16140 11	
Mittel	36.5	59.5	84.4	123.7	132.2	180.4	170.5	179.1	140.4	160.2	99.5	101.0	1467.4	
Maxim.	88	132	169	237	228	316	263	262	271	297	291	258	1996	
Minim.	7	2	27	56	68	63	78	71	53	47	18	10	1208	
1881-85	37.2	64.8	73.4	104.8	153.4	183.4	161.2	153.6	179.2	124.0	116.0	118.2	1469.2	
1886-90	39.4	54.4	103.0	120.0	115.6	178.4	181.4	199.0	133.2	129.0	90.8	68.4	1412.6	
Thalwil														
H = 450 m					(*Aare, Limmat, Züricher See*)								h_r = 1.5 m	
1880	27	42	20	158	48	124	128	*180*	145	284	30	142	1328	70
1881	37	50	105	123	80	105	51	242	225	76	17	27	1138	81
1882	29	31	39	94	96	260	158	149	196	114	211	198	1575	70
1883	46	42	60	70	*150*	171	213	73	120	99	100	92	1236	46
1884	37	69	*25*	36	93	177	189	167	90	69	24	105	1081	72
1885	7	63	91	57	210	57	89	56	171	182	117	139	1239	47
1886	41	41	58	81	67	262	209	304	105	132	103	123	1526	76
1887	8	8	108	78	138	53	110	119	103	56	34	119	934	31
1888	34	57	117	105	62	209	306	200	296	76	84	31	1577	68
1889	16	143	62	80	*110*	181	158	203	128	167	79	38	1365	55
1890	77	4	48	157	119	109	145	266	58	202	*120*	19	1324	52
Summe Jahre	359 11	550 11	733 11	1039 11	1173 11	1708 11	1756 11	1959 11	1637 11	1457 11	919 11	1033 11	14323 11	
Mittel	32.6	50.0	66.6	94.5	106.6	155.3	159.6	178.1	148.8	132.5	83.5	93.9	1302.0	
Maxim.	77	143	117	158	210	262	306	304	296	284	211	198	1577	
Minim.	7	4	20	36	48	53	51	56	58	56	17	19	934	
1881-85	31.2	51.0	64.0	76.0	125.8	154.0	140.0	137.4	160.4	108.0	93.8	112.2	1253.8	
1886-90	35.2	50.6	78.6	100.2	99.2	162.8	185.6	218.4	138.0	126.6	84.0	66.0	1345.2	
Küsnacht														
H = 427 m					(*Aare, Limmat, Züricher See*)								h_r = 1.5 m	
1882 1883	51	40	49	63	171	160	166	128 63	192 110	128 81	176 88	187 64	1106	53

Niederschlagshöhe

Rhein

	Jan.	Febr.	März	April	Mai	Juni	Juli	Aug.	Sept.	Okt.	Nov.	Dec.	Jahr	Tages-Max.
1884	39	63	21	42	86	128	143	131	74	53	24	105	909	52
1885	9	61	86	41	160	107	88	58	135	160	77	92	1074	53
1886	38	34	54	91	57	223	151	196	74	91	71	119	1199	51
1887	8	6	93	64	129	59	156	107	101	39	33	102	897	40
1888	23	44	118	110	43	174	227	166	229	79	53	16	1282	45
1889	17	102	51	60	97	164	140	139	120	124	54	39	1107	34
1890	84	3	32	105	133	110	123	239	43	147	71	9	1099	46
1886–90	34.0	37.8	69.6	86.0	91.8	146.0	159.4	169.4	113.4	96.0	56.4	57.0	1116.8	

Zürich I

H = 430, seit 1740 = 415 m (*Aare, Limmat*) h_r = ? m

1708	42	42	39	119	49	150	108	80	77	62	16	49	833	
1709	86	20	80	57	59	100	96	88	104	130	21	45	886	
1710	23	4	68	61	34	108	75	98	52	74	10	41	648	
1711	78	246	110	60	87	34	88	135	80	142	98	58	1216	
1717	26	86	20	46	49	121	169	90	22	75	29	179	912	
1718	75	16	58	116	133	144	59	123	47	128	30	120	1049	
1719	107	137	89	55	26	74	152	71	84	144	157	120	1216	
1724	15	64	109	70	90	52	156	38	62	37	25	127	845	
1740	18	33	59	37	76	137	96	178	83	88	37	190	1032	
1741	102	63	21	17	147	90	241	107	149	47	55	43	1082	
1742	79	29	26	105	83	132	160	54	88	38	116	10	920	
1743	41	131	105	115	70	208	107	39	57	156	48	43	1120	
1744	13	6	128	33	90	46	155	110	62	102	62	73	880	
1745	61	68	64	97	95	100	82	151	105	46	25	63	957	
1746	20	69	94	68	44	149	42	47	87	76	25	73	794	
1750	13	44	45	114	92	105	109	208	83	47	94	76	1030	
1751	65	73	103	168	138	67	176	102	34	81	25	48	1080	
1752	75	34	63	77	102	101	196	102	37	4	31	92	914	
1753	30	73	24	51	22	98	114	110	12	67	73	102	776	
1761				45	95	212	88	93	174	108	61	14		
1762	93	99	32		36	187	108	115	96	147	70	14		
Summe	1062	1337	1337	1511	1617	2415	2577	2139	1595	1799	1108	1580	18190	
Jahre	20	20	20	20	21	21	21	21	21	21	21	21	19	
Mittel	53.1	66.8	66.8	75.5	77.0	115.0	122.7	101.9	76.0	85.7	52.8	75.2	968.5	
Maxim.	107	137	128	168	147	212	241	208	174	156	157	190	1216	
Minim.	13	4	20	17	22	34	42	38	12	4	10	10	648	
1741–45	59.2	59.4	68.8	73.4	97.0	115.2	149.0	92.2	92.2	77.8	61.2	46.4	991.8	

Zürich II

H = 435 m (*Aare, Limmat*) h_r = 1.5 m

1830	19	29	17	121	48	104	106	132	126	29	49	69	849	
1831	51	76	41	31	88	230	176	121	197	79	87	57	1234	
1836		62	82	50	158	313	207	105	100	45	195	195		
1837	51	33	50	71	180	53	201	85	67	61	126	52	1030	
1838	19	56	95	60	151	113	41	70	94	75	91	38	903	
1839	126	85	88	60	81	73	91	109	123	40	39	124	1039	
1840	93	38	24	1	96	110	210	119	126	82	99	20	1018	

Niederschlagshöhe

Rhein

	Jan.	Febr.	März	April	Mai	Juni	Juli	Aug.	Sept.	Okt.	Nov.	Dec.	Jahr	Tages-Max.
1841	27	50	40	84	107	166	118	113	72	103	90	85	1055	
1842	26	13	60	17	54	47	165	102	60	86	156	33	819	
1843	114	15	24	139	171	134	152	103	44	193	24	18	1131	
1844	108	64	75	58	98	129	202	175	159	125	40	0	1233	
1845	43	78	85	93	171	146	111	143	155	102	42	168	1337	
1846	149	71	102	93	61	135	150	198	75	138	76	101	1349	
1847	55	77	40	227	72	157	85	173	156	44	17	65	1168	
1848	20	94	125	131	56	78	134	86	47	59	88	27	945	
1849	143	45	74	59	150	115	42	107	70	100	95	55	1055	
1850	98	77	26	73	66	143	77	106	30	146	106	28	976	
1851	23	47	92	47	79	38	292	151	95	66	53	6	989	
1852	54	71	13	67	84	176	102	207	191	97	61	30	1153	
1858	9	32	36	68	129	34	120	84	91	53	70	81	807	
1859	28	36	25	140	95	86	57	76	111	95	112	47	908	
1860	79	87	62	51	111	148	126	158	179	96	67	42	1206	
1861	4	5	82	33	36	109	169	51	135	39	54	36	753	
1862	84	26	41	77	66	156	60	92	109	86	46	60	903	
1863	65	9	50	65	50	145	44	89	201	40	77			
Summe	1488	1276	1449	1916	2458	3138	3238	2955	2813	2079	1960	1437	23860	
Jahre	24	25	25	25	25	25	25	25	25	25	25	24	23	
Mittel	62.0	51.0	58.0	76.6	98.3	125.5	129.5	118.2	112.5	83.2	78.4	59.9	1053.1	
Maxim.	149	94	125	227	180	313	292	207	201	193	195	195	1349	
Minim.	4	5	13	1	36	34	41	51	30	29	17	0	753	
1836-40		54.8	67.8	48.4	133.2	132.4	150.0	97.6	102.0	60.6	110.0	85.8		
1841-45	63.6	44.0	56.8	78.2	120.2	124.4	149.6	127.2	98.0	121.8	70.4	60.8	1115.0	
1846-50	93.0	72.8	73.4	116.6	81.0	125.6	97.6	134.0	75.6	97.4	76.4	55.2	1098.6	

Zürich III

H = 470 m (*Aare, Limmat*) h_r = 1.8 m

1863												33		
1864	24	32	52	54	91	193	87	38	80	18	80	4	753	45.8
1865	59	51	54	5	69	51	89	201	0	80	64	16	739	38.7
1866	75	163	114	120	120	41	62	245	105	31	110	122	1308	72.1
1867	124	73	107	146	126	222	53	192	140	193	28	55	1459	58.7
1868	34	6	64	93	11	105	100	85	93	186	52	122	951	47.3
1869	20	19	45	91	126	143	149	235	101	74	68	45	1116	62.0
1870	9	18	74	9	56	65	107	114	93	216	65	85	911	48.0
1871	36	36	32	126	31	158	114	112	40	148	37	8	878	45.0
1872	40	77	41	81	258	200	132	230	24	103	125	117	1428	76.3
1873	30	33	156	206	146	62	176	127	106	136	88	19	1285	49.8
1874	30	16	43	124	146	119	204	113	51	29	88	116	1079	60.1
1875	129	19	73	19	152	163	149	77	139	188	196	16	1320	56.5
1876	15	191	287	183	170	430	106	159	233	15	104	95	1988	171.5
1877	76	114	94	126	122	47	188	118	48	39	84	95	1151	46.5
1878	72	33	95	140	166	299	115	144	124	80	62	95	1425	137.4
1879	59	154	34	106	112	118	181	80	141	84	102	62	1233	52.0
1880	27	61	29	151	72	106	130	151	122	197	39	97	1182	38.0
1881	33	81	109	117	66	122	74	241	210	59	10	39	1161	93.0
1882	20	16	29	85	84	197	131	128	194	180	162	171	1397	59.2
1883	57	45	42	76	147	168	153	49	112	112	82	78	1121	40.0
1884	48	52	25	52	105	143	172	130	86	43	23	113	992	55.5
1885	8	84	109	46	187	85	105	75	195	172	77	119	1262	50.8

Niederschlagshöhe

Rhein

	Jan.	Febr.	März	April	Mai	Juni	Juli	Aug.	Sept.	Okt.	Nov.	Dec.	Jahr	Tages-Max.
1886	48	41	61	109	72	226	175	193	62	109	84	146	1326	48
1887	11	9	110	63	199	43	154	123	119	47	44	132	1054	45
1888	35	38	138	150	73	190	276	162	247	108	56	33	1506	53
1889	24	99	67	76	104	181	136	127	107	145	67	45	1178	39
1890	113	4	34	124	160	130	96	232	35	137	60	11	1136	56
Summe Jahre	1256 27	1565 27	2118 27	2678 27	3171 27	4007 27	3614 27	3881 27	3007 27	2929 27	2057 27	2089 28	32339 27	
Mittel	46.5	57.0	78.4	99.2	117.4	148.4	133.9	143.7	111.4	108.5	76.2	74.6	1196.2	
Maxim.	129	191	287	206	258	430	276	245	247	216	196	171	1988	
Minim.	8	4	25	15	11	41	53	38	0	15	10	4	733	
1866-70	52.4	55.8	80.8	91.8	87.8	115.2	94.2	174.2	106.4	140.0	64.6	85.8	1149.0	
1871-75	53.0	36.2	69.0	111.2	146.6	140.4	155.0	131.8	72.0	120.8	106.8	55.2	1198.0	
1876-80	49.8	110.6	107.8	141.2	128.4	200.0	144.0	130.4	133.6	83.0	78.2	88.8	1395.8	
1881-85	33.2	55.6	62.8	75.2	117.8	143.0	127.0	124.6	159.4	113.2	70.8	104.0	1186.6	
1886-90	46.2	38.2	82.0	104.4	121.6	154.0	167.4	167.4	114.0	109.2	62.2	73.4	1240.0	

Adlisberg bei Zürich

H = 676 m (*Aare, Limmat*) h_r = 1.5 m

1880	23	47	30	134	55	113	136	156	129	196	33	73	1125	35
1881	24	44	80	104	67	133	62	198	226	*60*	15	26	1039	82
1882	15	14	28	79	95	196	124	136	232	168	143	160	1390	*48*
1883	54	36	47	55	206	170	109	54	93	91	72	67	1054	83
1884	36	52	27	43	95	*120*	127	108	65	47	19	85	824	
1885	8	55	88	36	141	89	88	60	153	169	90	108	1085	
1886	32	29	68	82	44	198	147	141	59	91	74	142	1107	
1887	22	8	101	43	161	42	156	115	93	48	38	94	921	
1888						174	290	207	220	74	40	19		45
1889	17	93	56	68	87	143	130	142	98	124	64	27	1049	37
1890	58	2	29	85	143	110	107	239	37	129	57	8	1004	*50*
Summe Jahre	289 10	380 10	554 10	729 10	1094 10	1488 11	1476 11	1556 11	1405 11	1197 11	645 11	809 11	10598 10	
Mittel	28.9	38.0	55.4	72.9	109.4	135.3	134.2	141.5	127.7	108.8	58.6	73.5	1084.2	
Maxim.	58	93	101	134	206	198	290	239	232	196	143	160	1390	
Minim.	8	2	27	36	44	42	62	54	37	47	15	8	824	
1881-85	27.4	40.2	54.0	63.4	120.8	141.6	102.0	111.2	153.8	107.0	67.8	89.2	1078.4	
1886-90						133.4	166.0	168.8	101.4	93.2	54.6	58.0	816.2	

Strickhof bei Zürich

H = 482 m (*Aare, Limmat*) h_r = 1.5 m

1880	20	66	28	151	58	115	117	141	127	206	39	92	1160	37
1881	27	65	72	106	59	129	71	227	226	59	8	39	1088	108
1882	19	13	29	68	88	209	146	120	233	169	166	141	1401	60
1883	*40*	34	33	67	152	175	167	53	115	97	77	55	1065	40
1884	29	48	20	43	106	131	149	120	84	36	20	85	871	44
1885	7	68	82	44	132	76	79	65	149	176	72	109	1059	44
1888						215	293	204	252	116	44	20		58
1889	10	79	55	73	94	179	*130*	90	105	136	45	24	1020	40
1890	41	3	21	90	145	117	118	274	43	132	62	10	1056	63
1881-85	24.4	45.6	47.2	65.6	107.4	144.0	122.4	117.0	161.4	107.4	68.6	85.8	1096.8	

Niederschlagshöhe

Rhein

	Jan.	Febr.	März	April	Mai	Juni	Juli	Aug.	Sept.	Okt.	Nov.	Dec.	Jahr	Tages-Max.
Ober Yberg														
H = 1126 m						(*Aare, Limmat, Sihl*)							h_r = 1.5 m	
1884	133	65	55	50	138	159	169	117	104	106	103	100	1299	54
1885	37	49	45	63	165	77	158	129	182	*200*	123	141	1369	48
1886	70	77	79	122	117	320	217	268	145	117	124	179	1835	63
1887	21	13	149	68	219	105	181	183	126	129	45	207	1446	83
1888	60	105	137	145	101	220	314	298	212	111	68	10	1781	65
1889	35	267	98	102	99	320	226	241	178	194	110	43	1913	65
1890	100	1	60	151	131	207	200	356	47	178	113	15	1559	61
1886-90	57.2	92.6	104.6	117.6	133.4	234.4	227.6	269.2	141.6	145.8	92.0	90.8	1706.8	
Einsiedeln														
H = 910 m						(*Aare, Limmat, Sihl*)							h_r = 1.9 m	
1858	37	50	88	177	225	109	244	235	120	199	76	121	1681	
1859	26	81	120	207	120	200	117	154	115	150	144	89	1523	
1860	112	105	179	87	197	198	277	239	254	205	72	145	2070	
1861	37	19	177	64	113	192	203	98	212	15	143	19	1292	
1862	179	13	54	115	142	288	133	152	111	143	30	116	1476	
1863	121	44	116	115	120	195	113	225	215	67	86	116	1533	
1864	56	67	107	120	215	316	204	127	117	34	93	11	1467	67.4
1865	124	117	138	6	116	74	344	307	4	161	75	17	1483	120.1
1866	68	180	154	136	139	102	156	328	150	27	195	166	1801	62.4
1867	198	138	169	218	162	227	78	222	135	246	56	190	2039	100.0
1868	88	29	241	172	123	207	235	113	75	199	40	205	1727	63.3
1869	52	78	90	125	152	154	174	310	107	129	210	88	1669	68.5
1870	41	44	129	53	62	155	114	171	91	263	106	100	1329	59.5
1871	50	66	91	180	114	388	117	166	97	158	86	35	1548	175.9
1872	62	44	68	120	227	205	189	262	79	129	106	113	1604	66.5
1873	36	44	105	206	253	209	182	207	175	169	86	55	1727	66.9
1874	30	51	84	91	151	174	276	171	87	48	160	93	1416	130.8
1875	166	47	85	17	127	228	183	75	179	145	153	39	1444	57.9
1876	50	220	283	134	153	283	142	192	167	27	123	72	1846	52.0
1877	105	275	121	243	159	154	234	215	59	126	119	171	1981	84.1
1878	132	26	177	122	188	238	230	178	166	118	89	128	1792	46.0
1879	88	124	39	159	147	183	310	187	111	114	150	54	1666	48.3
1880	30	53	50	179	114	157	169	226	157	262	35	140	1572	35.8
1881	35	70	101	127	116	180	114	248	180	111	25	48	1355	61.8
1882	35	46	58	97	185	268	238	155	245	178	199	232	1936	70.1
1883	53	44	78	58	124	169	274	99	148	112	139	135	1433	45.3
1884	68	93	33	65	105	209	159	185	88	49	38	119	1211	51.0
1885	15	76	69	65	219	74	89	147	204	206	108	142	1414	60.4
1886	56	78	92	142	89	246	172	221	123	114	88	121	1542	61
1887	17	13	134	82	201	70	132	192	128	115	44	164	1292	43
1888	64	102	136	130	86	221	248	230	240	87	66	14	1624	54
1889	29	203	94	65	90	231	238	161	144	197	93	35	1580	54
1890	96	5	63	148	134	227	198	358	35	165	91	13	1533	53
Summe Jahre	2356	2645	3723	4025	4868	6531	6286	6556	4518	4468	3324	3306	52606	
	33	33	33	33	33	33	33	33	33	33	33	33	33	
Mittel	71.4	80.2	112.8	122.0	147.5	197.9	190.5	198.7	136.9	135.4	100.7	100.2	1594.2	
Maxim.	198	275	283	243	253	388	344	358	254	263	210	232	2070	
Minim.	15	5	33	6	62	70	78	75	4	15	25	11	1211	

Niederschlagshöhe

Rhein

	Jan.	Febr.	März	April	Mai	Juni	Juli	Aug.	Sept.	Okt.	Nov.	Dec.	Jahr	Tages-Max.
1861-65	103.4	52.0	118.4	84.0	141.2	213.0	199.4	181.8	131.8	84.0	85.4	55.8	1450.2	
1866-70	89.4	93.8	156.6	140.8	127.6	169.0	151.4	228.8	111.6	172.8	121.4	149.8	1713.0	
1871-75	68.8	50.4	86.6	122.8	174.4	240.8	189.4	176.2	123.4	129.8	118.2	67.0	1547.8	
1876-80	81.0	139.6	134.0	167.4	152.2	203.0	217.0	199.6	132.0	129.4	103.2	113.0	1771.4	
1881-85	41.2	65.8	67.8	82.4	149.8	180.0	174.8	166.8	173.0	131.2	101.8	135.2	1469.8	
1886-90	52.4	80.2	103.8	113.4	120.0	199.0	197.6	232.4	134.0	135.6	76.4	69.4	1514.2	

Schönenberg

H = 728 m (*Aare, Limmat, Sihl*) h_r = 1.5 m

1880	32	45	38	138	122	161	178	160	170	263	37	120	1464	48
1881	24	39	79	108	111	201	103	267	257	99	17	32	1337	133
1882	11	25	56	79	89	280	163	158	224	149	172	120	1526	53
1883	39	34	52	43	87	191	233	119	135	112	117	*70*	1232	50
1884	46	40	15	64	106	207	211	167	101	58	35	122	1172	80
1885	10	90	83	46	205	41	95	87	195	205	118	128	1303	64
1886	46	53	66	116	85	207	193	187	70	106	102	*140*	1371	69
1887							107	136	113	91	41	146		65
1888	30	65	91	139	63	186	271	197	222	92	68	16	1440	57
1889	28	125	58	63	97	142	167	138	152	183	76	33	1262	55
1890	67	4	33	121	142	170	154	299	43	165	77	14	1289	56
Summe Jahre	333 10	520 10	571 10	917 10	1107 10	1786 10	1875 11	1915 11	1682 11	1523 11	860 11	941 11	13396 10	
Mittel	33.3	52.0	57.1	91.7	110.7	178.6	170.5	174.1	152.9	138.5	78.2	85.5	1323.1	
Maxim.	67	125	91	139	205	280	271	299	257	263	172	146	1526	
Minim.	10	4	15	43	63	41	95	87	43	58	17	14	1172	
1881-85	26.0	45.6	57.0	68.0	119.6	184.0	161.0	159.6	182.4	124.6	91.8	94.4	1314.0	
1886-90							178.4	191.4	120.0	127.4	72.8	69.8		

Sihlwald

H = 482 m (*Aare, Limmat, Sihl*) h_r = 1.5 m

1880	24	50	29	221	70	165	170	218	158	248	44	137	1534	64
1881	42	70	110	157	95	175	63	304	311	133	24	32	1516	116
1882	35	39	53	122	146	348	213	188	301	181	249	157	2032	100
1883	57	62	60	109	190	236	302	106	156	161	154	87	1680	74
1884	46	102	29	63	126	227	216	194	98	57	40	116	1314	82
1885	11	110	108	81	255	93	125	82	197	253	108	127	1550	71
1886	53	51	73	118	79	215	211	285	110	92	93	130	1510	82
1887	8	9	108	92	134	54	245	141	108	52	37	121	1109	130
1888	37	59	113	139	53	176	247	186	213	105	85	18	1431	48
1889	21	122	75	76	97	178	168	151	134	159	87	33	1301	45
1890	54	3	41	102	153	188	166	335	66	156	89	10	1363	58
Summe Jahre	388 11	677 11	799 11	1280 11	1398 11	2055 11	2126 11	2190 11	1852 11	1597 11	1010 11	968 11	16340 11	
Mittel	35.3	61.5	72.6	116.4	127.1	186.8	193.3	199.1	168.4	145.2	91.8	88.0	1485.5	
Maxim.	57	122	113	221	255	348	302	335	311	253	249	157	2032	
Minim.	8	9	29	63	53	54	63	82	66	52	24	10	1109	
1881-85	38.2	76.6	72.0	106.4	162.4	215.8	183.8	174.8	212.6	157.0	115.0	103.8	1618.4	
1886-90	34.6	48.8	82.0	105.4	103.2	162.2	207.4	219.6	126.2	112.8	78.2	62.4	1342.8	

Niederschlagshöhe

Rhein

	Jan.	Febr.	März	April	Mai	Juni	Juli	Aug.	Sept.	Okt.	Nov.	Dec.	Jahr	Tages-Max.
Dietikon														
H = 392 m						(*Aare, Limmat*)								h_r = 1.5 m
1880	21	43	28	137	104	107	105	145	97	168	40	102	1097	50
1881	41	89	77	83	71	133	65	248	223	78	19	31	1158	92
1882	23	24	26	79	47	212	119	126	189	138	149	202	1334	53
1883	68	40	52	77	103	160	147	44	106	95	85	87	1064	42
1884	44	49	17	33	112	112	95	149	68	30	15	93	817	63
1885	8	43	74	43	122	52	31	65	138	159	46	86	867	37
1886	44	36	53	86	54	223	146	152	42	101	80	129	1146	48
1887	3	6	86	33	134	41	116	127	114	48	30	101	839	48
1888	29	47	133	82	34	120	189	173	203	116	64	9	1199	53
1889	16	95	43	76	64	147	150	121	145	159	48	24	1088	46
1890	106	4	30	73	122	143	86	246	32	137	79	10	1068	51
Summe	403	476	619	802	967	1450	1249	1596	1357	1229	655	874	11677	
Jahre	11	11	11	11	11	11	11	11	11	11	11	11	11	
Mittel	36.6	43.3	56.3	72.9	87.9	131.8	113.5	145.1	123.4	111.7	59.5	79.4	1061.4	
Maxim.	106	95	133	137	134	223	189	248	223	168	149	202	1334	
Minim.	3	4	17	33	34	41	31	44	32	30	15	9	817	
1881-85	36.8	49.0	49.2	63.0	91.0	133.8	91.4	126.4	144.8	100.0	62.8	99.8	1048.0	
1886-90	39.6	37.6	69.0	70.0	81.6	134.8	137.4	163.8	107.2	112.2	60.2	54.6	1068.0	
Baden														
H = 385* m						(*Aare, Limmat*)								h_r = 1.5 m
1882	23	20	8	48	63	189	125	101	216	138	174	172	1277	47.2
1887							112	101	77	45	39	105		49
1888	22	39	152	107	40	148	156	145	152	131	44	9	1145	50
1889	18	105	34	58	43	214	127	104	70	134	40	35	982	48
1890	80	8	22	139	143	126	77	203	17	81	62	12	970	44
Bötzberg														
H = 571 m						(*Aare*)								h_r = 1.5 m
1863												38		
1864	37	39	41	67	93	148	93	43	65	29	63	5	723	41.0
1865	75	93	75	10	91	63	94	131	5	77	67	12	793	38.4
1866	63	120	82	92	117	71	82	221	74	27	117	113	1179	36.3
1867	159	36	91	110	98	79	82	120	62	135	20	83	1075	
1868	47	11	87	57	35	110	41	55	103	138				
Böttstein														
H = 370 m						(*Aare*)								h_r = 1.4 m
1878	84	42	68	106	102	125	89	134	56	95	60	95	1056	36.6
1879	61	142	18	68	98									
1880							87?	136	130	196	15			
1881					33	105	28				38	40		
1882	30	35	35	62	69	166	106	93	151	122	218	218	1305	37.1
1883	56	26	59	28	77	122	163	53	102	77	83	122	968	29.9
1884	50	52	8	26	68	60	108	67	64	25	24	129	681	27.1
1885	11	59	99	20	100	78	32	50	120	175	81	112	937	46.7
1886	59	46	52	57	55	116	93	118	31	132	77	151	987	40
1887	7	7	91	13	116	41	82	86	63	69	32	153	760	43
1888	37	31	190	88	28	148	122	120	149	151	57	9	1130	69

Niederschlagshöhe

Rhein

	Jan.	Febr.	März	April	Mai	Juni	Juli	Aug.	Sept.	Okt.	Nov.	Dec.	Jahr	Tages-Max.
1889	28	143	35	26	38	99	107	93	87	119	34	25	834	43
1890	80	5	25	52	82	101	73	200	20	126	85	9	858	35
1886-90	42.2	46.4	78.6	47.2	63.8	101.0	95.4	123.4	70.0	119.4	57.0	69.4	913.8	
Schöfflisdorf														
H = 477 m						(*Aare, Surb*)							h_r = 1.5 m	
1880	12	55	26	128	73	106	132	143	95	230	41	125	1166	43
1881	48	94	116	91	38	158	50	213	207	57	20	48	1140	85
1882	21	30	31	59	74	188	114	141	187	142	193	204	1384	44
1883	61	32	32	25	99	136	140	48	96	90	80	78	917	39
1884	50	47	16	36	106	128					15	121		39
1885	14	58	111	21	144	34	29	91	153	120	88	99	962	33
1886	47	35	62	70	43	107	105	126	18	70	82	153	918	44
1887	7	6	62	28	134	35	103	101	92	27	45	90	730	41
1888	19	28	178	110	30	164	164	140	198	161	36	1	1229	58
1889	6	75	36	90	56	114	109	103	81	110	43	13	836	26
1890	103	4	20	46	94	67	86	284	34	134	92	10	974	56
Summe	388	464	690	704	891	1237	1032	1390	1161	1141	735	942	10256	
Jahre	11	11	11	11	11	11	10	10	10	10	11	11	10	
Mittel	35.3	42.2	62.7	64.0	81.0	112.5	103.2	139.0	116.1	114.1	66.8	85.6	1022.5	
Maxim.	103	94	178	128	144	188	164	284	207	230	193	204	1384	
Minim.	6	4	16	21	30	34	29	48	18	27	15	1	730	
1881-85	38.8	52.2	61.2	46.4	92.2	128.8					79.2	110.0		
1886-90	36.4	29.6	71.6	68.8	71.4	97.4	113.4	150.8	84.6	100.4	59.6	53.4	937.4	
Bernau														
H = 922 m						(*Hauensteiner Alb*)							h_r = 1.5 m	
1884								110	99	121	59	243		
1885	25	140	190	23	159	108	85	54	205	311	157	163	1620	59.8
1886	115	48	134	66	95	167	112	92	102	162	151	302	1546	59.5
1887	18	4	138	23	183	107	158	131	78	110	42	206	1198	63.0
1888	49	52	279	69	40	166	183	89	165	133	94	22	1341	61.3
1889	35	190	61	61	124	145	106	124	107	156	69	70	1248	54.1
1890	149	6	46	121	125	114	151	163	16	158	143	9	1201	40.0
1886-90	73.2	60.0	131.6	68.0	113.4	139.8	142.0	119.8	93.6	143.8	99.8	121.8	1306.8	
Laufenburg														
H = 296 m						(*Rhein*)							h_r = 1.5 m	
1882							112	102	188	133	243	283		
1884						67	88	89	68					
Segeten														
H = 879 m						(*Murg*)							h_r = 1.5 m	
1884											31	164		
1885	9	98	153	25	118	58	45	47	165	252	104	143	1217	44.1
1886	76	41	93	55	78	160	114	105	56	164	122	167	1231	38.9
1887	13	8	74	20	162	54	83	135	64			154		58.2
1888	21	35	193	86	37	180	170	102	173	151	93	21	1262	57.2
1889	32	134	50	45	50	159	168	125	117	156	68	41	1145	37.2
1890	91	9	40	99	133	108	135	180	24	184	100	13	1116	37.1
1886-90	46.6	45.4	90.0	61.0	92.0	132.2	134.0	129.4	86.8			79.2		

Niederschlagshöhe

Rhein

	Jan.	Febr.	März	April	Mai	Juni	Juli	Aug.	Sept.	Okt.	Nov.	Dec.	Jahr	Tages-Max.
Frick														
H = 372 m						(*Sisseln*)								h_r = 1.5 m
1882							110	95	177	121	211	200		
1883	51	33	44	44	102	147	166	65	123	69	87	87	1018	31
1884	43	52	4	33	87	92	121	88	60	36	22	109	747	32
1885	6	64	86	26	102	66	30	69	123	175	83	92	922	31
1886	65	78	43	55	52	134	102	159	27	95	88	132	1030	48
1887	7	8	78	18	140	48	70	132	72					37
1889					66									
Wittnau														
H = 415 m						(*Sisseln*)								h_r = 1.5 m
1882							92	88	202	111	185	190		
1883	48	30	86	45	107	135	172	72	124	76	90	97	1082	36
1884	44	50	5	41	80	95	108	75	55	32	27	96	708	30
1885	11	56	75	32	105	84	25	67	137	166	81	82	921	34
1886	72	42	36	66	67	158	117	147	29	88	83	106	1011	40
1887	37	11	89	28	145	42	68	114	43	70	45	121	813	30
1888	32	68	157	85	32	144	128	87	137	132	76	15	1093	42
1889	32	152	49	57	76	148	126	103	87	125	59	31	1045	50
1890	69	15	32	65	100	113	89	226	25	119	*80*	*10*	*943*	29
1886-90	48.4	57.6	72.6	60.2	84.0	121.0	105.6	135.4	64.2	106.8	68.6	56.6	981.0	
Todtmoos														
H = 830 m						(*Wehra*)								h_r = 1.5 m
1884								101	105	86	57	271		
1885	32	138	190	32	163	180	118	55	203	351	149	170	1781	56.9
1886	132	60	169	75	127	180	125	110	66	196	151	294	1685	82.3
1887	19	6	151	27	207	131	101	152	77	127	*69*	277	1344	70.7
1888	38	52	301	78	34	178	195	129	197	162	126	21	1511	72.9
1889	44	234	63	77	112	120	136	132	130	174	91	85	1398	36.9
1890	235	10	62	138	148	138	183	177	21	273	*207*	20	*1612*	58.2
1886-90	93.6	72.4	149.2	79.0	125.6	149.4	148.0	140.0	98.2	186.4	*128.8*	139.4	1510.0	
Möhlin														
H = 332 m						(*Rhein*)								h_r = 1.5 m
1882							266	90	183	117	199	162		
1883	27	31	13	51	95	145	163	71	99	76	85	84	940	35
1884	36	40	6	47	76	55	79	118	85	22	33	83	680	44
1885	7	54	94	27	81	72	36	49	142	181	76	84	903	28
1886	64	32	37	47	80	172	101	118	88	93	90	132	1054	62
1887	8	4	78	13	132	42	97	126	58	55	47	104	764	29
1888	25	68	140	90	36	129	123	98	116	132	73	25	1055	44
1889	22	125	60	46	74	199	114	134	49	131	53	31	1038	45
1890	76	9	27	72	139	107	89	186	23	109	74	10	921	*46*
1886-90	39.0	47.6	68.4	53.6	92.2	129.8	104.8	132.4	66.8	104.0	67.4	60.4	966.4	
Buus														
H = 455 m						(*Rhein*)								h_r = 1.5 m
1882					66	168	120	90	192	105	184	152		
1883	43	34	42	57	107	130	166	71	110	80	94	71	1005	35

Niederschlagshöhe

Rhein

	Jan.	Febr.	März	April	Mai	Juni	Juli	Aug.	Sept.	Okt.	Nov.	Dec.	Jahr	Tages-Max.
1884	32	47	12	53	79	52	78	82	73	34	32	90	664	26
1885	14	61	85	29	84	99	40	63	153	179	87	89	983	40
1886	53	36	43	63	77	205	132	180	48	90	88	134	1149	58
1887	7	9	86	19	141	45	84	143	71	70	47	103	825	37
1888	27	66	137	99	34	169	108	95	142	137	71	16	1101	48
1889	30	124	55	52	75	206	130	105	101	142	56	27	1103	41
1890	76	7	28	72	117	100	87	204	29	88	81	11	900	37
1886-90	38.6	48.4	69.8	61.0	88.8	145.0	108.2	145.4	78.2	105.4	68.6	58.2	1015.6	

Rheinfelden

H = 290* m (*Rhein*) h_r = 1.5 m, seit 1884 = 14 m

1882								87	163	101	176	132		41.4
1883	28	29	26	58	84	131	174	63	106	60	82	68	909	37.3
1884	31	42	6	46	75	47	82	104	69	20	31	72	625	22.6
1885	6	50	85	30	81	64	43	55	139	170	68	88	879	26.4
1886	64	33	43	52	81	173	95	120	109	100	90	126	1086	87
1887	8	6	75	12	129	39	120	116	64	60	40	92	761	28
1888	23	51	125	102	29	174	112	86	102	116	71	15	1006	44
1889	21	110	46	32	56	176	121	112	61	133	47	29	944	40
1890	66	8	17	68	125	90	83	162	15	80	58	12	784	36
1886-90	36.4	41.6	61.2	53.2	84.0	130.4	106.2	119.2	70.2	97.8	61.2	54.8	916.2	

Kilchberg

H = 582 m (*Ergolz*) h_r = 1.5 m

1882					70	149	100	101	217	104	168	167		
1883	40	40	49	54	97	134	201	68	120	70	86	72	1031	36
1884	43	46	10	48	97	107	122	93	70	38	23	107	804	31
1885	14	49	60	41	98	85	33	52	139	141	57	71	840	30
1886	49	29	30	71	76	233	119	157	33	77	79	88	1041	122
1887	8	4	79	18	147	53	134	115	47	42	38	74	759	30
1888	26	63	137	106	46	154	166	123	131	161	53	12	1178	76
1889	27	116	55	61	127	199	113	102	94	145	57	20	1116	37
1890	86	10	27	71	133	94	82	239	32	120	70	12	976	45
1886-90	39.2	44.4	65.6	65.4	105.8	146.6	122.8	147.2	67.4	109.0	59.4	41.2	1014.0	

Böckten

H = 385 m (*Ergolz*) h_r = 1.5 m

1882					72	151	107	100	209	95	151	127		
1883	33	39	32	55	105	121	201	69	103	72	77	51	958	34
1884	31	42	8	32	71	62	104	82	77	29	25	77	640	19
1885	12	62	66	31	95	94	33	86	149	143	59	85	915	31
1886	64	27	41	59	69	228	104	170	43	92	82	131	1110	129
1887	7	8	76	13	139	41	119	113	66	63	44	74	763	27
1888	24	59	121	99	38	166	117	109	119	136	57	18	1063	55
1889	26	105	56	51	81	160	99	97	69	136	50	22	952	32
1890	78	6	22	68	125	100	85	222	29	98	64	11	908	39
1886-90	39.8	61.0	63.2	58.0	70.4	139.0	104.8	142.2	65.2	105.0	59.4	51.2	959.2	

Kilchzimmer

H = 990 m (*Ergolz*) h_r = 1.5 m

1886	37	19	26	68	73	187	124	166	34	84	69	103	990	81
1887	6	5	82	25										

Niederschlagshöhe

Rhein

	Jan.	Febr.	März	April	Mai	Juni	Juli	Aug.	Sept.	Okt.	Nov.	Dec.	Jahr	Tages-Max.
Eptingen														
H = 571 m					(*Ergolz*)								h_r = 1.5 m	
1882					83	161	114	90	221	120	191	151		
1883	48	41	39	61	115	129	227	90	124	96	100	80	1150	30
1884	48	51	12	48	100	122	127	135	68	46	19	137	913	39
1885	18	56	85	33	139	114	49	59	148	174	46	76	997	44
1886	74	36	48	75	82	214	143	191	40	92	74	161	1230	96
1887	7	7	103	28	146	58	81	114	68	65	41	93	811	37
1888	28	65	144	94	50	140	154	114	139	163	53	15	1159	73
1889	24	143	69	50	95	180	107	109	88	108	53	25	1051	52
1890	103	8	21	71	148	126	100	259	32	133	71	12	1084	51
1886-90	47.2	51.8	77.0	63.6	104.2	143.6	117.0	157.4	73.4	112.2	58.4	61.2	1067.0	
Waldenburg														
H = 533 m					(*Ergolz*)								h_r = 1.5 m	
1882					74	163	104	88	196	108	193	146		
1883	50	43	43	68	135	136	198	78	124	87	104	75	1141	54
1884	51	56	14	54	98	95	135	131	74	37	19	83	847	33
1885	17	57	90	33	134	90	43	75	158	164	44	87	992	37
1886	70	38	47	76	87	161	131	179	31	89	74	158	1141	48
1887	15	6	125	30	136	82	90	119	65	65	38	94	865	36
1888	28	69	130	116	57	185	153	98	121	148	64	16	1185	61
1889	22	129	64	44	102	132	98	89	95	120	67	32	994	38
1890	98	7	21	89	142	104	91	255	30	138	84	11	1070	49
1886-90	46.6	49.8	77.4	71.0	104.8	132.8	112.6	148.0	66.4	114.0	65.4	62.2	1051.0	
Bennwil														
H = 526 m					(*Ergolz*)								h_r = 1.5 m	
1882					99	143	97	80	182	92	152	128		
1883	35	34	30	60	148	108	227	77	118	70	89	56	1052	36
1884	43	42	11	49	92	98	145	126	65	33	22	106	832	33
1885	14	57	81	33	122	90	39	82	131	148	32	66	895	39
1886	61	27	43	66	80	168	112	186	42	81	78	142	1086	54
1887	8	8	111	19	139	50	85	114	59	66	38	91	788	34
1888	19	65	133	87	57	*180*	156	96	111	146	67	15	1132	66
1889	21	105	52	41	101	150	104	93	80	120	47	20	934	39
1890	92	7	21	54	140	81	85	237	29	117	66	13	942	40
1886-90	40.2	42.4	72.0	53.4	103.4	125.8	108.4	145.2	64.2	106.0	59.2	56.2	976.4	
Lampenberg														
H = 404 m					(*Ergolz*)								h_r = 1.5 m	
1890	*90*	1	16	61	130	95	86	246	32	108	65	12	942	37
Reigoldswil														
H = 497 m					(*Ergolz*)								h_r = 1.5 m	
1882					59	147	127	117	197	94	189	139		
1883	43	47	51	57	123	106	227	61	121	81	104	57	1078	35
1884	55	53	19	59	99	76	102	143	73	32	29	110	850	27
1885	14	65	83	35	164	67	52	53	159	185	39	98	1014	37
1886	60	37	53	63	92	156	143	156	33	85	84	162	1124	45
1887	8	8	96	36	146	52	95	111	57	54	44	91	798	34
1888	16	63	132	103	58	183	120	93	132	150	57	16	1123	60

Niederschlagshöhe

Rhein

	Jan.	Febr.	März	April	Mai	Juni	Juli	Aug.	Sept.	Okt.	Nov.	Dec.	Jahr	Tages-Max.
1889	21	119	75	32	97	164	96	116	90	122	62	34	1028	42
1890	93	9	27	81	126	117	102	269	29	134	67	11	1066	47
1886-90	39.6	47.2	76.6	63.2	103.8	134.4	111.2	149.0	68.2	109.0	62.8	62.8	1027.8	

Büren

H = 446 m (*Ergolz*) h_r = 1.5 m

1884	46	60	18	72	53	68	52	127						
1885	18	57	71	32	105	81	50	48	152	154	52	86	906	36

Liestal

H = 280 m, seit 1883 = 325 m (*Ergolz*) h_r = 1.5 m

1879		102	26	60	148	105	161	133	99	74	109	33		33.5
1880	25	40	10	122	77	108	84	134	132	190	38	77	1037	54.2
1881	18	57					21	147	171		51	15		79.6
1882	17	24	18	69	37	139	135	91	150	93	207	88	1068	41.4
1883	34	17	23	30	95	86	149	59	72	62	95	53	775	26.8
1884	35	55	11	45	81	57	69	84	69	15	23	106	650	27.9
1885	13	54	83	25	86	88	30	50	141	175	46	84	875	26.5
1886	56	32	57	43	76	185	102	135	51	93	82	127	1039	91
1887	8	6	88	15	129	40	84	132	56	70	41	76	745	30
1888	17	41	81	99	40	169	102	101	110	128	56	17	961	50
1889	25	94	43	29	89	152	121	89	67	135	50	27	921	36
1890	83	5	16	63	106	103	86	189	21	84	60	14	830	35
Summe	331	527	456	600	964	1232	1144	1344	1139	1119	858	717	8901	
Jahre	11	12	11	11	11	11	12	12	12	11	12	12	10	
Mittel	30.1	43.9	41.5	54.5	87.6	112.0	95.3	112.0	94.9	101.7	71.5	59.8	904.8	
Maxim.	83	102	88	122	148	185	161	189	171	190	207	127	1068	
Minim.	8	5	10	15	37	40	21	50	21	15	23	14	650	
1881-85	23.4	41.4					80.8	86.2	120.6		84.4	69.2		
1886-90	37.8	35.6	57.0	49.8	88.0	129.8	99.0	129.2	61.0	102.0	57.8	52.2	899.2	

Frenkendorf

H = 315 m (*Ergolz*) h_r = 1.5 m

1885	13	58	78	29	75	73	42	48	135	169	42	84	846	25
1886	56	30	55	42	84	192	98	120	61	83	83	134	1038	98
1887	8	7	82	16	133	40	84	124	64	74	43	77	752	29
1888	23	54	133	102	39	177	120	96	105	135	64	17	1065	50
1889	22	98	57	41	81	141	108	85	59	163	36	*20*	911	36

Arisdorf

H = 372 m (*Ergolz*) h_r = 1.5 m

1889						173	113	118	79	135	52	44		40
1890	64	6	16	63	102	91	82	183	25	72	57	17	778	31

Basel-Augst

H = 275 m (*Rhein*) h_r = 1.5 m

1882						139	131	71	172	82	142	80		
1883	22	32	18	50	101	91	152	52	94	56	70	38	776	29
1884	23	36	8	35	77	68	83	83	76	24	39	50	602	25
1885	11	45	65	31	62	41	41	53	146	151	36	65	747	26
1886	53	27	38	36	80	181	97	92	50	88	76	118	936	91
1887	7	5	51	13	111	30	93	111	63	63	39	53	639	33

Niederschlagshöhe

Rhein

	Jan.	Febr.	März	April	Mai	Juni	Juli	Aug.	Sept.	Okt.	Nov.	Dec.	Jahr	Tages-Max.
1888	14	41	77	82	32	177	89	96	80	96	53	15	852	39
1889	11	68	34	19	72	162	110	116	61	130	33	13	829	41
1890	34	3	10	53	94	84	93	152	17	64	41	7	652	29
1886-90	23.8	28.8	42.0	40.6	77.8	126.8	96.4	113.4	54.2	88.2	48.4	41.2	781.6	

Gänsbrunnen

H = 755 m (*Birs, Raus*) h_r = 1.5 m

1883				74	136	137	135	76	145	159	155	123		40
1884	77	67	26	60	150	98	103	97	101	62	31	211	1083	41
1885	31	101	132	37	186	107	59	74	206	281	56	103	1373	52
1886	97	44	145	65	93	133	131	152	52	157	111	220	1400	76
1887	12	5	130	52	223	69	91	168	86	90	60	175	1161	49
1888	38	79	217	123	61	186	156	121	137	189	87	19	1413	77
1889	16	159	87	58	92	162	143	138	99	191	82	54	1281	51
1890	180	12	33	98	134	108	82	273	29	178	165	22	1314	53
1886-90	68.6	59.8	122.4	79.2	120.6	131.6	120.6	170.4	80.6	161.0	101.0	98.0	1313.8	

Breitenbach

H = 397 m (*Birs, Lüssel*) h_r = 1.5 m

1883				45	124	147	154	56	124	66	67	33		35
1884	38	43	22	48	81	60	80	96	60	35	15	63	641	25
1885	14	49	78	32	95									

Nunningen

H = 626 m (*Birs*) h_r = 1.5 m

1885						67	65	74	184	165	79	109		29

Grellingen

H = 328 m (*Birs*) h_r = 1.5 m

1883	42	47	42	59	135	148	131	57	114	67	66	45	953	35
1884	31	48	21	57	78	60	76	91	61	21	18	92	654	22
1885	11	49	70	27	92	43	34	52	152	133	40	92	795	34
1886	73	30	54	45	86	140	103	163	42	77	84	143	1040	41
1887	10	8	125	30	153	65	127	119	72	81	54	79	923	40
1888	18	52	116	123	40	151	74	92	81	124	44	14	929	53
1889	15	98	88	39	71	189	88	82	76	142	63	24	975	42
1890	67	8	17	54	129	158	106	198	34	92	67	16	946	58
1886-90	36.6	39.2	80.0	58.2	95.8	140.6	99.6	130.8	61.0	103.2	62.4	55.2	962.6	

Seewen

H = 551 m (*Birs*) h_r = 1.5 m

1883	39	46	38	54	136	127	189	64	123	74	82	40	1012	38
1884	30	36	34	69	91	85	97	113	67	27	29	70	748	26
1885	8	51	74	31	121	84	63	58	142	152	50	90	924	34
1886	48	35	60	63	101	205	123	163	37	91	80	109	1115	42
1887	5	10	94	30	165	54	118	122	68	60	47	73	846	42
1888	15	50	130	122	49	153	104	76	86	114	46	14	959	44

Niederschlagshöhe

Rhein

	Jan.	Febr.	März	April	Mai	Juni	Juli	Aug.	Sept.	Okt.	Nov.	Dec.	Jahr	Tages-Max.
1889	20	88	64	27	79	165	52	77	43	111	51	25	802	34
1890	67	13	27	68	96	108	66	214	20	94	56	15	844	35
1886-90	31.0	39.2	75.0	62.0	98.0	137.0	92.6	130.4	50.8	94.0	56.0	47.2	913.2	

Aesch

(Birs)

H = 320 m — h_r = 1.5 m

1884	32	44	18	54	74	78	70	88	70	21	19	76	644	26
1885	8	46	75	29	78	49	48	51	130	120	39	96	769	26
1886	61	29	50	40	84	158	94	116	53	80	81	155	1001	45
1887	10	5	85	26	159	55	114	112	67	68	48	60	809	35
1888	17	46	116	92	38	148	83	71	89	121	44	14	879	50
1889	14	86	64	28	94	171	86	69	54	137	49	27	879	28
1890	51	5	11	51	104	126	96	176	25	100	58	11	814	37
1886-90	30.6	34.2	65.2	47.4	95.8	131.6	94.6	108.8	57.6	101.2	56.0	53.4	876.4	

Neue Welt

(Birs)

H = 267 m — h_r = 1.5 m

1882					45	138	122	69	213	88	136	78		
1883	26	34	19	40	94	124	104	52	78	54	63	33	721	36
1884	24	40	11	52	79	53	87	67	60	22	18	60	573	21
1885	9	38	67	18	61	30	44	51	130	108	30	71	657	24
1886	62	20	38	35	81	180	85	71	34	90	78	108	882	85
1887	8	6	70	15	118	43	68	90	64	44	46	47	619	27
1888	13	40	93	103	30	123	74	72	73	106	44	15	786	46
1889	10	64	54	27	82	158	84	71	52	135	43	21	801	29
1890	58	5	11	45	97	67	68	159	21	70	44	9	654	30
1886-90	30.2	27.0	53.2	45.0	81.6	114.2	75.8	92.6	48.8	89.0	51.0	40.0	748.4	

Mariastein

(Birsig)

H = 515 m — h_r = 1.5 m

1883				53	112	129	135	55	86	64	72	40		30
1884	28	46		68	84	128	77	99						
1885	14	36	83											
1886								130	30	84	90			

Therwil

(Birsig)

H = 310 m — h_r = 1.5 m

1882					44	134	124	73	248	87	154	87		
1883	30	30	20	44	93	154	123	50	88	53	73	36	794	28
1884	27	37	12	53	70	87	82	77	51	29	17	82	624	39
1885	11	39	70	21	68	43	52	56	139	122	37	77	735	26
1886	51	24	50	45	99	178	115	71	29	86	83	118	949	42
1887	8	7	80	23	113	42	90	102	60	52	49	62	688	30
1888	13	45	102	106	28	141	85	67	59	102	40	13	801	46
1889	8	74	53	37	64	206	76	71	51	146	41	16	843	38
1890	58	5	9	47	96	87	76	193	21	73	60	12	737	31
1886-90	27.6	31.0	58.8	51.6	80.0	130.8	88.4	100.8	44.0	91.8	54.6	44.2	803.6	

Niederschlagshöhe

Rhein

	Jan.	Febr.	März	April	Mai	Juni	Juli	Aug.	Sept.	Okt.	Nov.	Dec.	Jahr	Tages-Max.
Binningen (*Birsig*) H = 286 m														h_r = 1.5 m
1882						114	115	62	231	77	133	86		
1883	30	29	18	35	81	119	107	40	79	45	72	35	690	26
1884	25	41	7	49	66	45	63	61	79	25	19	59	539	26
1885	10	37	69	15	60	33	45	54	125	118	33	70	669	22
1886	55	20	45	36	86	159	78	69	35	89	78	120	870	68
1887	8	6	76	22	102	31	83	88	63	50	51	60	640	31
1888	14	42	103	100	26	*130*	76	76	67	99	45	15	793	45
1889	11	76	49	19	78	150	77	72	51	125	39	19	766	26
1890	64	5	10	40	100	72	70	142	17	63	46	13	642	30
1886-90	30.4	29.8	56.6	43.4	78.4	108.4	76.8	89.4	46.6	85.2	51.8	45.4	742.2	
Basel [Botanischer Garten] (*Rhein*) H = 275 m														h_r = 1 m
1863												23		
1864	25	23	78	56	72	179	72	65	73	12	87	5	747	58.2
1865	60	97	48	13	115	86	53	133	0	116	82	11	814	64.5
1866	44	100	140	103	106	57	62	157	68	33	70	138	1078	38.2
1867	169	94	114	105	100	180	97	53	50	120	32	42	1156	40.0
1868	46	15	74	74	17	90	85	85	103	113	43	146	891	35.0
1869	31	26	89	37	179	73	65	106	78	58	77	82	901	57.8
1870	24	28	90	19	52	33	81	109	45	101	124	91	797	48.2
1871	37	39	28	107	41	120	141	27	42	87	37	6	712	32.1
1872	55	40	60	100	308	193	104	81	17	136	111	54	1259	67.7
1873	25	20	47	106	100	97	136	51	91	83	79	13	848	45.2
1874	16	11	41	74	100	152	105	66	22	41	49	78	755	50.9
1875	34	15												
1881						75	21	150	196	72	43	30		
1882	18	19	22	51	39	114	121	85	225	76	138	68	976	
1883	27	25	20	38	84	109	117	50	80	45	78	37	710	
1884	27	42	7	48	59	41	67	68	96	24	20	65	564	
1885	10	40	71	18	63	33	48	53	126	122	30	83	697	
1886	63	17	48	38	82	161	75	78	38	91	91	144	926	
1887	11	6	78	19	104	35	74	106	64	50	48	65	660	
1888	22	47	105	100	29	133	74	80	82	97	45	14	828	
1889	10	78	53	21	100	168	80	83	50	142	38	22	845	
1890	64	4	10	44	105	69	70	165	21	73	48	13	686	
Summe Jahre	818 21	786 21	1223 20	1171 20	1855 20	2198 21	1748 21	1851 21	1567 21	1692 21	1370 21	1230 22	16850 20	
Mittel	39.0	37.4	61.2	58.6	92.8	104.7	83.2	88.1	74.6	80.6	65.2	55.9	841.3	
Maxim.	169	100	140	107	308	193	141	165	225	142	138	146	1259	
Minim.	10	4	7	13	17	33	21	27	0	12	20	5	564	
1866-70	62.8	52.6	101.4	67.6	90.8	86.6	78.0	102.0	68.8	85.0	69.2	99.8	964.6	
1881-85						74.4	74.8	81.2	144.6	67.8	61.8	56.6		
1886-90	34.0	30.4	58.8	44.4	84.0	113.2	74.6	102.4	51.0	90.6	54.0	51.6	789.0	
Basel [Terrasse des Bernoullianum] (*Rhein*) H = 284 m														h_r = 13.0 m
1874								45	19	24	30	64		
1875	34	15	26	24	63	78	118	42	47	92	78	9	626	45

Niederschlagshöhe

Rhein

	Jan.	Febr.	März	April	Mai	Juni	Juli	Aug.	Sept.	Okt.	Nov.	Dec.	Jahr	Tages-Max.
1876	15	62	91	84	44	153	32	100	108	8	72	36	805	29
1877	28	59	62	50	118	40	92	63	50	25	76	66	729	28.9
1878	35	17	28	106	94	171	47	115	50	76	43	61	843	72.7
1879	23	55	31	65	66	93	74	36	120	45	56	19	683	37.3
1880	9	51	10	132	44	130	77	137	87	165	16	36	894	34.5
1881	39	44	30	85	54	64	15	140	174	74	39	35	793	59.8
1882	16	16	19	51	37	117	100	61	177	66	124	53	837	
1883	21	24	12	35	77	89	103	34	80	38	60	22	595	
1884	22	36	4	41	49	53	60	57	92	16	15	50	495	40.5
1885	4	27	57	15	51	26	34	47	112	102	28	50	553	21.5
1886	41	12	37	25	75	143	65	55	44	76	75	97	745	66
1887	5	3	55	18	87	30	67	87	61	32	42	46	533	22
1888	7	29	87	72	22	122	58	66	73	83	44	14	677	38
Summe Jahre	299 14	450 14	549 14	803 14	881 14	1309 14	942 14	1085 15	1294 15	922 15	798 15	658 15	9808 14	
Mittel	21.4	32.1	39.2	57.4	62.9	93.5	67.3	72.3	86.3	61.5	53.2	43.9	691.0	
Maxim.	41	62	91	132	118	171	118	140	177	165	124	97	894	
Minim.	4	3	4	15	22	26	15	34	19	8	15	9	495	
1876-80	22.0	48.8	44.4	87.4	73.2	117.4	64.4	90.2	83.0	63.8	52.6	43.6	790.8	
1881-85	20.4	29.4	24.4	45.4	53.6	69.8	62.4	67.8	127.0	59.2	53.2	42.0	654.6	

Basel [Hof des Bernoullianum]

H = 274 m (*Rhein*) h_r = 1 m

1887	5	5	63	21	97	32	71	99	73	42	50	50	608	
1888					23	125	60	73	77	91	45	17		
1889	10	69	44	19	74	156	67	67	46	142	38	18	750	
1890	50	4	8	46	91	67	73	175	18	69	46	12	659	

Basel [Bernoullistr. 20]

H = 270 m (*Rhein*) h_r = 1 m

1888			97	89	24	129	62	74	78	91	43	13		
1889	9	66	44	18	76	153	65	66	45	138	36	18	734	
1890	60	4	9	44	97	66	71	167	18	67	45	12	660	

Basel [Riehenstr. 23]

H = 260 m (*Rhein*) h_r = 1 m

1889							69	72	48	142	42	20		
1890	66	5	11	45	112	69	77	165	20	70	50	14	704	704

Basel [Irrenanstalt]

H = 271 m (*Rhein*) h_r = 1* m

1887	3	4	78	18	91	41	79	104	67	47	55	52	639	
1888	10	32	96	83	23	139	68	72	93	88	46	16	766	
1889	11	65	43	20	69	157	57	54	68	161	48	16	769	
1890	57	3	9	46	92	66	76	164	17	70	49	11	660	

Todtnauberg

H = 1017 m (*Wiese*) h_r = 1.5 m

1884								109	98	169	76	272		
1885	42	154	173	32	195	160	92	78	233	392	151	153	1855	

Niederschlagshöhe

Rhein

	Jan.	Febr.	März	April	Mai	Juni	Juli	Aug.	Sept.	Okt.	Nov.	Dec.	Jahr	Tages-Max.
1886	143	48	212	95	127	258	140	148	126	205	173	346	2021	99.5
1887	32	8	163	36	229	150	97	121	105	176	70	312	1499	85.6
1888	87	100	331	105	55	164	242	130	153	162	169	34	1732	70.6
1889	61	366	127	113	185	271	151	143	138	201	105	187	2048	85.0
1890	258	17	145	375	167	166	174	248	20	346	390	16	2322	142.9
1886-90	116.2	107.8	195.6	144.8	152.6	201.8	160.8	158.0	108.4	218.0	181.4	179.0	1924.4	

Schönau

H = 525 m (*Wiese*) h_r = 1 m

1889				66	84	186	112	129	123	183	85	83		
1890	135	10	64	126	114	129	161	194	9	231	184	26	1383	

Schweigmatt

H = 733 m (*Wiese*) h_r = 1.5 m

1888	44	65	241	106	38	142	129	107	120	142	100	21	1255	60.2
1889	31	181	50	59	63	246	150	114	96	156	63	48	1257	53.5
1890	75	8	51	84	97	114	149	136	16	158	144	13	1045	35.6

Schopfheim

H = 374 m (*Wiese*) h_r = 1.5 m

1888	30	54	179	96	27	138	114	103	136	126	93	20	1116	52.9
1889	31	155	53	46	51	201	120	113	84	151	52	42	1099	55.7
1890	66	8	37	102	106	86	110	157	15	115	86	13	901	35.2

Neuenweg

H = 727 m (*Wiese, Kl. Wiese*) h_r = 1.5 m

1884								114	98	112	77	290		
1885	45	145	176	20	218	205	94	68	203	407	142	153	1876	98.7
1886	140	60	205	56	120	252	153	131	78	203	163	324	1885	66.3
1887	49	9	141	41	239	133	76	138	113	173	63	286	1461	51.9
1888	46	63	327	81	46	192	192	104	126	135	132	45	1489	54.5
1889	41	264	111	74	78	181	112	132	138	195	70	27	1423	74.5
1890	174	5	52	31	134	157	186	266	16	260	205	12	1498	53.2
1886-90	90.0	80.2	167.2	56.6	123.4	183.0	143.8	154.2	94.2	193.2	126.6	138.8	1551.2	

Haagen

H = 305 m (*Wiese*) h_r = 1 m

1887	10	4	68	20	115	43	69	110	79	59	56	80	713	
1888	19	40	105	82	29	129	87	68	99	106	67	17	848	
1889	18	97	68	37	71	175	92	85	69	142	48	25	927	
1890	49	5	17	66	109	83	97	163	14	77	58	12	750	

Riehen

H = 285 m (*Wiese*) h_r = 1 m

1888														
1889	10	80	98	93	30	117	78	81	78	104	54	17		
1890	45	4	51	24	66	193	137	92	51	135	39	23	901	
			14	45	117	76	71	159	20	61	42	13	667	

Niederschlagshöhe

Rhein

	Jan.	Febr.	März	April	Mai	Juni	Juli	Aug.	Sept.	Okt.	Nov.	Dec.	Jahr	Tages-Max.
Hüningen														
H = 247 m						(*Rhein*)							h_r = 1* m	
1876						99	24	85	118	17	67	36		
1877	24	58	68	70	95	53	104	54	47	26	66	60	725	30.5
1878	33	18	40	102	104	136	38	112	38	69	32	69	791	47.0
1879	41	75	27	67	83	95	98	47	113	49	67	29	791	29.2
1880	7	35	12	104	33	109	75	94	73	166	25	52	785	26.6
1881	40	39	36	72	40	57	14	104	136	59	38	20	655	45.7
1882	16	10	20	51	32	124	90	54	162	62	114	50	785	29.5
1883	21	21	9	37	75	88	94	28	76	45	59	27	580	
1884	14	41	3	38	48	50	73	75	95	18	10	30	495	
1885	5	33	64	13	55	27	46	44	118	95	21	57	578	
1886	49	11	36	25	72	131	72	50	26	66	75	127	740	
1887	2	1	37	13	50	38	59	87	62	43	24	47	463	
1888	5	22	72	73	16	101	44	75	62	79	31	7	587	
1889	6	25	33	17	49	160	47	51	20	91	28	28	555	
1890	43	1	5	34	77	58	62	143	14	40	44	4	525	
Summe	306	390	462	716	829	1326	940	1103	1160	925	701	643	9055	
Jahre	14	14	14	14	14	15	15	15	15	15	15	15	14	
Mittel	21.9	27.9	33.0	51.1	59.2	88.4	62.7	73.5	77.3	61.7	46.7	42.9	646.3	
Maxim.	49	75	72	104	104	160	104	143	162	166	114	127	791	
Minim.	2	1	3	13	16	27	14	28	14	17	10	4	463	
1876-80						98.4	67.8	78.4	77.8	65.4	51.4	49.2		
1881-85	19.2	28.8	26.4	42.2	50.0	69.2	63.4	61.0	117.4	55.8	48.4	36.8	618.6	
1886-90	21.0	12.0	36.6	32.4	52.8	97.6	56.8	81.2	36.8	63.8	40.4	42.6	574.0	
Salzlecke														
H = 229 m						(*Rhein*)							h_r = 1 m	
1885	11	57	69	18	73	46	55	33	106	122	16	56	662	26.0
1886	46	8	48	16	82	79	68	41	28	70	60	95	641	36.0
1887	10	4	42	15	104	33	39	63	57	46	38	53	504	20.3
1888	4	19	81	38	20	102	66	77	75	49	31	8	570	
1889	8	54	39	27	75	80	57	50	51	133	24	10	608	53.5
1890	48	0	17	17	93	40	87	198	13	50	29	6	598	
1886-90	23.2	17.0	45.4	22.6	74.8	66.8	63.4	85.8	44.8	69.6	36.4	34.4	584.2	
Obermünsterthal														
H = 539 m						(*Neumagen*)							h_r = 1.5 m	
1884									89	62	45?	123		
1885	42	85	89	32	153	81	91	54	161	188	45	104	1125	44.3
1886	74	31	97	68	119	268	114	101	96	110	114	215	1407	70.4
1887	12	8	106	32	193	99	86	96	64	102	57	94	949	33.5
1888	47	50	160	77	47	198	184	122	109	121	93	28	1236	37.2
1889	35	131	106	55	96	217	135	110	101	176	95	49	1306	59.3
1890	76	9	52	105	139	153	134	220	20	161	119	12	1200	54.8
1886-90	48.8	45.8	104.2	67.4	118.8	187.0	130.6	129.8	78.0	134.0	95.6	79.6	1219.6	

Niederschlagshöhe

Rhein

	Jan.	Febr.	März	April	Mai	Juni	Juli	Aug.	Sept.	Okt.	Nov.	Dec.	Jahr	Tages-Max.
Alt Breisach (*Rhein*)														
H = 193 m													h_r = 1* m	
1874			17	34	78	62	87	42	36	27	29	42		
1875	68	4	12	14	49	90	163	34	50	65	73	14	636	30.6
1876	3	41	76	54	25	156	39	75	92	9	59	42	671	28.9
1877	14	45	77	73	86	85	64	29	35	21	51	30	610	62.5
1878	20	15	35	67	124	62	57	80	28	60	21	43	612	46.6
1879	17	81	14	53	92	106	109	64	81	26	54	21	718	39.3
1880	2	17	11	96	49	82	52	127	43	195	13	41	728	50.1
1881	25	26	20	58	63	52	45	76	78	58	15	10	526	42.1
1882	5	7	10	35	68	93	94	36	103	100	90	40	681	48.5
1883	11	31	12	36	33	100	57	43	52	23	36	6	440	
1884	19	22	11	30	31	22	62	46	18	20	0	40	321	
1885	3	26	57	6	44	80	64	30	63	81	10	48	512	
1886	40	3	21	25	106	91	62	65	35	48	58	93	647	
1887	15	2	33	13	127	37	43	80	47	34	39	25	495	
1888	7	46	50	35	38	141	80	74	48	48	43	9	619	
1889	1	43	17	26	66	71	84	32	44	125	18	2	529	
1890	25	0	26	28	*90*	*50*	70	150	42	56	25	9	571	
Summe	275	409	499	683	1169	1380	1232	1083	895	996	634	515	9316	
Jahre	16	16	17	17	17	17	17	17	17	17	17	17	16	
Mittel	17.2	25.6	29.3	40.2	68.8	81.2	72.5	63.7	52.6	58.6	37.3	30.3	577.3	
Maxim.	68	81	77	96	127	156	163	150	103	195	90	93	728	
Minim.	1	0	10	6	25	22	39	29	18	9	0	2	321	
1876-80	11.2	39.8	42.6	68.6	75.2	98.2	64.2	75.0	55.8	62.2	39.6	35.4	667.8	
1881-85	12.6	22.4	22.0	33.0	47.8	69.4	64.4	46.2	62.8	56.4	30.2	28.8	496.2	
1886-90	17.6	18.8	29.4	25.4	85.4	78.0	67.8	80.2	43.2	62.2	36.6	27.6	572.2	
Neu Breisach (*Rhone-Rhein-Kanal*)														
H = 200 m													h_r = 1* m	
1870	20	36	96	78	108									
Schelingen (*Krebsbach*)														
H = 307 m													h_r = 1.5 m	
1886											78	130		
1887	5	6	50	28	126	62	44	81	48	38	42	47	577	24.8
1888	14	36	71	70	30	166	112	87	64	64	50	13	777	24.2
1889	8	67	57	44	69	98	100	37	64	122	36	11	713	44.1
1890	30	2	32	36	129	95	79	176	14	69	37	8	707	34.9
Rheinau (*Rhein*)														
H = 160 m													h_r = 1* m	
1880												51		
1881	8	30	30	64	30	88	58	109	105	57	12	11	602	
1882	12	5	15	18	84	92	126	52	125	53	78	47	707	
1883	13	28	17	17	26	60	68	46	72	23	39	33	442	
1884	19	52	22	34	43	42	38	58	18	45	11	52	434	
1885	5	43	72	28	68	21	65	50	66	86	11	47	562	

Niederschlagshöhe

Rhein

	Jan.	Febr.	März	April	Mai	Juni	Juli	Aug.	Sept.	Okt.	Nov.	Dec.	Jahr	Tages-Max.
1886	19	4	24	47	80	129	65	120	56	53	71	65	733	
1887	0	10	32	27	100	82	45	68	47	32	29	30	502	
1888	13	15	71	41	31	131	95	51	106	65	56	29	704	
1889	4	49	50	38	52	82	65	54	88	97	24	3	606	
1890	25	1	35	21	109	44	63	146	23	58	37	0	562	
Summe Jahre	118 10	237 10	368 10	335 10	623 10	771 10	688 10	754 10	706 10	569 10	368 10	368 11	5854 10	
Mittel	11.8	23.7	36.8	33.5	62.3	77.1	68.8	75.4	70.6	56.9	36.8	33.5	587.2	
Maxim.	25	52	72	64	109	131	126	146	125	97	78	65	733	
Minim.	0	1	15	17	26	21	38	46	18	23	11	0	434	
1881–85	11.4	31.6	31.2	32.2	50.2	60.6	71.0	63.0	77.2	52.8	30.2	38.0	549.4	
1886–90	12.2	15.8	42.4	34.8	74.4	93.6	66.6	87.8	64.0	61.0	43.4	25.4	621.4	

Oberprechthal

H = 450 m (*Elz*) h_r = 1.5 m

1885	17	92	121	48	160	47	71	22	155	217	126	132	1208	34.2
1886	70													

Keppenbach

H = 275 m (*Elz, Brettenbach*) h_r = 1.5 m

1884												80		
1885	15	51	65	42		27	76	29		124	39	100		
1886	61	22	67	37	110	152		158	62	68	70	156		
1887	3	1	58	31	153	61	77	98	60	72	47	80	741	
1888	24	45												

Breitnau

H = 1020 m (*Elz, Dreisam*) h_r = 1.5 m

1884								91	68	92	32	102		
1885	18	83	107	48	139	122	80	61	162	181	43	103	1147	34.7
1886	68	34	121	76	114	214	102	115	61	124	108	166	1303	40.8
1887	9	20	87	28	164	60	128	82	59	111	42	109	899	28.0
1888	46	87	164	72	48	170	179	132	131	155	60	27	1271	84.0
1889	22	148	63	66	73	200	117	107	135	129	91	37	1188	33.2
1890	64	5	37	85	184	192	143	245	18	193	89	6	1261	39.4
1886–90	41.8	58.8	94.4	65.4	116.6	167.2	133.8	136.2	80.8	142.4	78.0	69.0	1184.4	

Hofsgrund

H = 1146 m (*Elz, Dreisam, Brugga*) h_r = 1.5 m

1886												243		
1887	14	10	160	45	238	106	125	130	101	116	61	187	1293	57.9
1888	98	95	210	116	69	254	257	117	148	149	147	52	1712	63.8
1889	46	324	130	89	109	321	195	*127*	165	179	140	55	1880	61.2
1890	91	9	64	151	175	179	176	240	42	243	*180*	9	1559	66.4

Niederschlagshöhe

Rhein

	Jan.	Febr.	März	April	Mai	Juni	Juli	Aug.	Sept.	Okt.	Nov.	Dec.	Jahr	Tages-Max.
St. Peter														
H = 716 m						(*Elz, Dreisam*)							h_r = 1.5 m	
1884								121	60	104	44	126		
1885	17	91	108	40	158	76	79	43	196	208	62	114	1192	32.2
1886	69	36	107	67	106	185	130	102	92	88	137	198	1317	40.2
1887	11	7	103	32	175	104	145	96	73	103	46	145	1040	67.4
1888	72	78	156	68	57	258	216	137	123	120	96	38	1419	55.6
1889	36	186	80	85	103	267	158	108	136	146	100	42	1447	41.4
1890	82	4	62	81	199	130	129	234	21	184	119	10	1255	42.5
1886-90	54.0	62.2	101.6	66.6	128.0	188.8	155.6	135.4	89.0	128.2	99.6	86.6	1295.6	
Freiburg i. Breisgau														
H = 294 m						(*Elz, Dreisam*)							h_r = ?, seit 1888 = 1.5 m	
1854								118	10	129	98	121		
1855	48	132	33	49	80	93	109	223	122	149?	66	25	1129?	
1888	22	41	100	60	35	164	137	111	76	89	53	17	905	32.1
1889	16	84	61	42	82	144	98	84	73	128	49	27	888	34.9
1890	50	3	35	59	128	107	94	185	14	102	61	10	848	31.1
Kehler Brücke														
H = 139 m						(*Rhein*)							h_r = 0.9 m	
1855	22	36	36	31	56	57	168	48	8	57	30	16	565	
1856	45	24	85	109	169	39	36	74	97	14	60	27	779	
1857	17	6	10	39	65	49	6	67	72	68	15	6	420	
1858	2	8	30	74	63	32	90	67	41	44	51	34	536	
1859	17	16	21	64	125	69	38	30	73	78	100	22	653	
1860	65	25	34	17	35	76	65	158	56	57	15	46	649	
1861	7	3	19	11	29	62	96	23	53	10	97	33	443	
1862	69	20	47	97	37	122	77	49	69	72	27	44	730	
1863	35	8	49	44	41	93	68	111	114	58	38	25	684	
1864	16	7	25	35	80	79	36	54	64	14	60	8	478	
1865	39						39	42	0	55	41	4		
1866	22	40	41	54	71	33	103	138	67	20	39	56	684	
1867	94	31	83	95	35	79	69	6	10	42	12	22	578	
1868	16	3	40	89	32	41	77	27	16	77	29	65	512	
1869	28	25	29	32	99	40	61	31	56	36	67	47	551	
1874	20	11	32	27	59	83	151	116	44	28	44	91	706	40.2
1875	81	10	18	21	53	114	132	91	43	68	95	41	767	36.2
1876	23	89	63	27	29	103	51	56	118	15	64	42	680	46.7
1877	49	85	111	103	74	89	96	54	46	51	59	85	902	50.0
1878	46	24	68	103	131	146	116	90	40	76	36	60	936	26.4
1879	40	76	15	83	79	117	106	104	95	36	72	19	842	25.9
1880	31	53	2	74	37	145	62	86	58	174	25	82	829	34.3
1881	31	32	67	59	24	86	51	91	138	60	11	22	672	41.4
1882	16	12	13	32	93	125	142	63	152	53	100	78	879	36.3
1883	9	31	33	25	31	23	96	27	61	38	57	45	476	
1884	36	41	15	29	43	59	49	71	15	46	15	67	486	
1885	11	52	92	38	74	38	81	49	72	90	25	58	680	
1886	53	16	33	29	93	151	53	68	56	56	79	106	793	
1887	5	16	35	39	92	90	70	56	55	31	34	74	597	

Niederschlagshöhe

Rhein

	Jan.	Febr.	März	April	Mai	Juni	Juli	Aug.	Sept.	Okt.	Nov.	Dec.	Jahr	Tages-Max.
1888	21	29	78	36	23	112	131	46	96	60	56	8	696	
1889	10	51	51	47	55	170	58	37	64	85	30	12	670	
1890	46	4	41	38	127	47	80	120	13	65	64	5	650	
Summe	1022	884	1316	1601	2054	2569	2554	2150	1962	1734	1547	1350	20523	
Jahre	32	31	31	31	31	31	32	32	32	32	32	32	31	
Mittel	31.9	28.5	42.5	51.6	66.3	82.9	79.8	67.2	61.3	54.2	48.3	42.2	656.7	
Maxim.	94	89	111	109	169	170	168	158	152	174	100	106	936	
Minim.	2	3	2	11	23	23	6	*6*	0	10	11	4	420	
1856-60	29.2	15.8	36.0	60.6	91.4	53.0	47.0	79.2	67.8	52.2	48.2	27.0	607.4	
1861-65	33.2						63.2	55.8	60.0	41.8	52.6	22.8		
1876-80	37.8	65.4	51.8	78.0	70.0	120.0	86.2	78.0	71.4	70.4	51.2	57.6	837.8	
1881-85	20.6	33.6	44.0	36.6	53.0	66.2	83.8	60.2	87.6	57.4	41.6	54.0	638.6	
1886-90	27.0	23.2	47.6	37.8	78.0	114.0	78.4	65.4	56.8	59.4	52.6	41.0	681.2	

Peterzell

H = 638 m (*Kinzig*) $h_r = 1.3^*$ m

1888		80	236	93	29	130	151	111	97	76	94	19		
1889	29	194	48	48	94	141	171	101	97	121	65	58	1167	56.6
1890	126	2	61	75	178	85	90	211	20	157	185	10	1200	67.6

Schiltach

H = 338 m (*Kinzig*) $h_r = 1.5$ m

1884									56	110	64	160		
1885	5	93	106	36	119	41	123	56	153	179	93	112	1116	43.1
1886	62	26	80	48	95	149	84	83	53	105	116	173	1074	40.6
1887	6	8	118	35	154	83	94	82	45	87	33	158	903	50.1
1888	65	77	212	73	29	155	172	91	130	95	105	26	1230	43.2
1889	27	178	56	51	156	166	147	103	90	126	70	63	1233	41.1
1890	109	3	65	71	203	108	108	224	13	169	152	2	1227	46.1
1886-90	53.8	58.4	106.2	55.6	127.4	132.2	121.0	116.6	66.2	116.4	95.2	84.4	1133.4	

Kniebis

H = 899 m (*Kinzig, Wolfach*) $h_r = 1.5$ m

1888	99	99	232	100	31	163	246	145	125	99	120	33	1492	45.1
1889	31	186	76	76	201	217	163	139	134	134	76	60	1493	48.5
1890	127	6	72	96	259	105	118	157	14	210	256	5	1425	82.4

Kniebis [Alexanderschanze]

H = 970 m (*Kinzig, Wolfach*) $h_r = 1.5^*$ m

1887											43	219		
1888	113	84	314	116	33	148	256	149	135	106	133	19	1606	59.3

Rippoldsau

H = 562 m (*Kinzig, Wolfach*) $h_r = 1.5$ m

1884								95	71	195	27	*293*		
1885	1	184	211	42	192	72	81	45	217	318	203	162	1728	64.2

Niederschlagshöhe

Rhein

	Jan.	Febr.	März	April	Mai	Juni	Juli	Aug.	Sept.	Okt.	Nov.	Dec.	Jahr	Tages-Max.
1886	125	45	145	58	104	234	131	127	102	177	192	345	1785	48.3
1887	20	18	200	52	232	175	63	114	66	147	47	338	1472	86.9
1888	161	110	354	101	34	158	295	158	127	106	154	47	1805	57.5
1889	46	286	94	76	154	181	162	137	161	157	99	99	1652	48.5
1890	206	8	97	153	257	120	201	171	20	280	304	7	1824	83.4
1886-90	111.6	93.4	178.0	88.0	156.2	173.6	170.4	141.4	95.2	173.4	159.2	167.2	1707.6	

Nussbach

H = 727 m (*Kinzig, Gutach*) h_r = 1.5 m

1884								51	58	95	23	185		
1885	24	75	126	27	169	112	57	39	160	218	71	138	1216	54.5
1886	85	25	90	72	96	245	106	145	94	131	123	206	1418	46.8
1887	11	12	132	31	171	116	55	110	71	120	42	208	1079	76.3
1888	78	60	327	86	48	173	164	115	128	104	106	28	1417	57.3
1889	26	200	70	74	135	257	159	91	143	134	112	106	1507	60.6
1890	171	6	65	113	185	106	180	276	18	194	169	14	1497	51.4
1886-90	74.2	60.6	136.8	75.2	127.0	179.4	132.8	147.4	90.8	136.6	110.4	112.4	1383.6	

Gengenbach

H = 181 m (*Kinzig*) h_r = 1.5 m

1888	45	56	144	56	36	170	158	123	96	64	71	20	1039	51.2
1889	22	119	70	49	74	216	109	84	89	115	73	28	1048	66.1
1890	64	3	50	59	147	125	101	135	19	138	117	7	965	45.1

Oltingen

H = 391 m (*Ill*) h_r = 1* m

1880								121	96	184	33	81		
1881	70	57	48	81	57	72	12	136						

Roppenzweiler

H = 365 m (*Ill*) h_r = 1* m

1880	*11*	33	26	140	84	110	100	118	79	196	32	69	998	
1881	51	56	56	85	51	86	29	121	124	81	50	43	833	
1882	16	21	29	60	49	119	122	57	148	79	179	115	994	
1883	39	31	21	35	110	99	144	40	98	57	80	48	802	
1884	37	50	20	50	83	39	64	48	56	38	19	105	609	
1885	7	49	81	15	99	67	83	64	138	147	46	65	861	
1886	53	27	62	35	103	104	63							
1881-85	30.0	41.4	41.4	49.0	78.4	82.0	88.4	66.0	112.8	80.4	74.8	75.2	819.8	

Pfirt

H = 500* m (*Ill*) h_r = 1* m

1880								98	97	215	42	80		
1881	77	55	76	111	64	73	25	163	138	63	56	51	952	
1882	17	30	32	64	52	145	142	79	176	90	194	153	1174	
1883	62	27	19	47	109	148	145	21	105	75	101	42	901	

Niederschlagshöhe

Rhein

	Jan.	Febr.	März	April	Mai	Juni	Juli	Aug.	Sept.	Okt.	Nov.	Dec.	Jahr	Tages-Max.
Altkirch (*Ill*)														
H = 317 m														$h_r = 1^*$ m
1876				64	20	159			10		59	53		
1877			107	67	104	57	80	49	59	39	98	69		
1878	28	49	58	80	87	121	21	103	21	92	49	57	766	
1879	56	95	45	76	106	70	142	60	98	72	72			46.0
1880	15	48	18	118	59	94	75	89	71	161	28			40.0
Tagolsheim (*Ill*)														
H = 300 m														$h_r = 1^*$ m
1880	25	38	19	125	70	112	101	120	68	183	29	83	973	
1881	53	54	64	78	57	60	27	133	107	82	35	36	786	
1882	11	20	27	73	58	106	123	70	151	82	179	100	1000	
1883	54	28	26	45	77	57	110	37	106	39	79	51	709	
1884	28	46	10	50	77	45	44	57	41	35	24	107	564	
1885	13	56	100	20	102	58	94	49	118	156	51	84	901	
1886	98	25	72	37	121	127	74	78	35	107	112	174	1060	
1887	15	5	96	30	158	53	77	118	73	75	87	106	893	
1888	20	36	187	99	41	127	81	62	70	81	59	21	884	
1889	17	94	64	36	81	190	61	49	75	187	45	21	920	
1890	75	3	32	61	103	65	116	212	42	64	77	18	868	
Summe Jahre	409 11	405 11	697 11	654 11	945 11	1000 11	908 11	985 11	886 11	1091 11	777 11	801 11	9558 11	
Mittel	37.2	36.8	63.4	59.5	85.9	90.9	82.5	89.5	80.5	99.2	70.6	72.8	868.8	
Maxim.	98	94	187	125	158	190	123	212	151	187	179	174	1060	
Minim.	11	3	10	20	41	45	27	37	35	35	24	18	564	
1881-85	31.8	40.8	45.4	53.2	74.2	65.2	79.6	69.2	104.6	78.8	73.6	75.6	792.0	
1886-90	45.0	32.6	90.2	52.6	100.8	112.4	81.8	103.8	59.0	102.8	76.0	68.0	925.0	
Ottendorf (*Ill, Larg*)														
H = 450 m														$h_r = 1^*$ m
1887				30	155	39	83	95	78	71	70	111		
1888	20	58	108	117	47	183	121	70	102	101	61	21	1009	
1889	19	104	68	77	64	217	88	60	86	152	43	30	1008	
1890	61	6	30	69	128	87	126	226	55	97				
Dammerkirch (*Ill, Larg*)														
H = 330 m														$h_r = 1^*$ m
1880												118		
1881	91	96	111	93	63	79	41	154	83	87	41	44	983	
1882	24	29	33	66	59	138	234	77	166	95	219	156	1296	
1883	68	29	48	51	83	83	114	46	103	61	104	91	881	
1884	49	53	9	49	88	61	54	48	73	47	27	132	690	
1885	14	65	125	17	124	49	57	62	139	185	58	96	991	
1886	96	30	87	44	98	103	80	89	26	100	97	171	1021	
1887	12	6	95	28	157	40	69	110	82	68	71	132	870	
1888	32	31	182	86	31	121	97	58	63	83	71			
1889			52	42	74	166	68		71	222	53	28		
1890	100	5	35	62	70	65	129	212	42	91	112	12	935	

Niederschlagshöhe

Rhein

	Jan.	Febr.	März	April	Mai	Juni	Juli	Aug.	Sept.	Okt.	Nov.	Dec.	Jahr	Tages-Max.
1881–85	49.2	54.4	65.2	55.2	83.4	82.0	100.0	77.4	112.8	95.0	89.8	103.8	968.2	
1886–90			90.2	52.4	86.0	99.0	88.6		56.8	112.8	80.8			

Wolfersdorf

H = 295 m (*Ill, Larg*) h_r = 1* m

1874		7	36	39	63	72	55	74	23	37	82	120		30
1875	99	16	25	15	61	53	109	56	74	99	161	24	792	33
1876	5	134		79	18	114	54	129	121	13	101	64		53
1877	57	109	118	67	104	61	75	46	56	44	96	84	917	34
1878	56	30	42	90	83	111	67	107	23	101	54	90	854	32
1879	82	144	21	73	95	90	155	71	66	65	42	48	952	23
1880	17	47	24	108	45	99	86	95	67	187	32	82	889	40
1881	48	67	73	92	54	66	35	104	104	66	33	42	784	33
1882	20	19	32	67	54	125	170	81	148	88	203	126	1133	48
1883	80	33	40	45	77	57	60	61	102	55	102	83	795	
1884	44	51	8	41	99	52	54	50	53	42	29	116	639	
1885	18	61	128	19		52	55	74						
1886	78	32	77	38	74	115	72	81	42	93	93	148	943	
1887	14	5	68	22	157	35	55	109	84	60	68	118	795	
1888	27	25	168	87	22	102	70	54	45	67	57	20	744	
1889	22	100	49	34	63	166	46	34	62	160	45	23	804	
1890	69	4	39	51	120	46	98	155	27	61	66	12	748	
Summe	736	884	948	967	1189	1416	1316	1381	1097	1238	1264	1200	11789	
Jahre	16	17	16	17	17	17	17	17	16	16	16	16	14	
Mittel	46.0	52.0	59.3	56.9	69.9	83.3	77.4	81.2	68.6	77.4	79.0	75.0	826.0	
Maxim.	99	144	168	108	157	166	170	155	148	187	203	148	1133	
Minim.	5	4	8	15	18	35	35	34	23	13	29	12	639	
1876–80	43.4	92.8		83.4	69.0	95.0	87.4	89.6	66.6	82.0	65.0	73.6		
1881–85	42.0	46.2	56.2	52.8	56.8	70.4	74.8	74.0						
1886–90	42.0	33.2	80.2	46.4	87.2	92.8	68.2	86.6	52.0	88.2	65.8	64.2	806.8	

Dornach

H = 247 m (*Ill*) h_r = 1* m

1865	101	83	29	12	71	34	35	98	0	87	57	10	617	
1866	68	92	125	70	95	35	80	108	64	23	74	84	918	
1867	110	88	113	87	56	93	50	60	35	78	25	47	842	
1868	50	9	51	57	32	48	65	43	76	97	64	135	727	
1869	26	30	69	30	174	57	32	82	53	51	62	54	720	
1870	43	59	60	13	30	15	61	67	54	114	110	64	690	
1871	26	26	44	108	11	109	75	26	44	111	38	8	626	
1872	48	39	32	46	205	64	57	71	32	118	114	59	885	
1873	47	48	67	120	44	44	91	34	44	59	53	11	662	
1874	23	8	31	39	58	82	55	75	18	33	40	97	559	
1875	76	11	20	14	54	65	98	53	68	82	135	14	690	
1876	5	122	148	72	31	156	14	85	113	14	87	58	905	
1877	49	86	102	68	104	82	72	46	49	26	82	60	826	
1878	48	23	36	90	94	72	24	106	13	104	44	78	732	

Niederschlagshöhe

Rhein

	Jan.	Febr.	März	April	Mai	Juni	Juli	Aug.	Sept.	Okt.	Nov.	Dec.	Jahr	Tages-Max.
1879	65	132	20	57	96	98	137	64	78	53	53	66	919	
1880	15	35	14	118	50	86	80	100	46	182	36	90	852	
Summe	800	891	961	1001	1205	1140	1026	1118	787	1232	1074	935	12170	
Jahre	16	16	16	16	16	16	16	16	16	16	16	16	16	
Mittel	50.0	55.7	60.1	62.6	75.3	71.3	64.1	69.9	49.2	77.0	67.1	58.4	760.7	
Maxim.	110	132	148	120	205	156	137	108	113	182	135	135	919	
Minim.	5	8	14	12	11	15	14	26	0	14	25	8	559	
1866–70	59.4	55.6	83.6	51.4	77.4	49.6	57.6	72.0	56.4	72.6	67.0	76.8	779.4	
1871–75	44.0	26.4	38.8	65.4	74.4	72.8	75.2	51.8	41.2	80.6	76.0	37.8	684.4	
1876–80	36.4	79.6	64.0	81.0	75.0	98.8	65.4	80.2	59.8	75.8	60.4	70.4	846.8	

Mülhausen I

H = 245 m (*III*) h_r = ? m

1777										43	38	27		
1778	112	28	63	61	34	99	45	22	76	182	73	72	867	
1779	15	10	15	41	113	103	122	24	28	33	89	85	678	
1780	50	67	37	85	44	27	19	34	55	123	84	31	656	
1781	81	118	2	103	70	157	41	170	58	27	129	34	990	
1782	73	13	85	123	94	60	12	109	50	66	53	12	750	
1783	82	49	94	16	87	95	38	76	58	22	68	53	738	
1784	58	94	142	25	56	31	34	73	53	33	24	28	651	
1785	72	55	44	28	54	55	80	67	78	76	65	26	700	
1786	70	52	94	61									792	
1787													751	
1788													699	
1789													970	
1790													783	
1791													770	
1792													963	
1793													529	
1794													642	
Mittel (1778–94)	54.9	52.1	34.4	88.2	80.4	86.7	48.5	84.5	47.8	62.2	88.8	40.4	768.9	
1781–85	73.2	65.8	73.4	59.0	72.2	79.6	41.0	99.0	59.4	44.8	67.8	30.6	765.8	

Mülhausen II [Industrielle Gesellschaft]

H = 245 m (*III*) h_r = 15 m

1878	46	19	36	86	80	91	29	122	22	109	50	56	746	
1879	68	119	20	60	104	90	150	66	81	55	49	30	892	
1880	24	32	14	117	52	90	82	96	49	189	37	90	872	
1881	51	49	49	88	74	52	26	130	113	77	32	43	784	
1882	11	24	18	52	73	107	101	57	120	68	158	94	883	
1883	45	25	35	36	74	26	95	46	78	45	70	43	618	
1884	44	31	16	39	64	38	58	53	28	34	25	106	536	
1885	10	54	81	16	73	58	53	39	96	149	45	68	742	
1886	64	18	61	15	88	89	57	53	28	72	76	128	749	
1887	5	5	63	18	121	31	34	73	76	60	58	91	635	
1888	25	20	141	63	14	68	52	64	39	62	47	10	605	
1889	14	68	37	22	37	98	48	44	44	147	29	13	601	
1890	55	0	10	28	75	33	77	193	20	47	64	12	614	

Niederschlagshöhe

Rhein

	Jan.	Febr.	März	April	Mai	Juni	Juli	Aug.	Sept.	Okt.	Nov.	Dec.	Jahr	Tages-Max.
Summe Jahre	462 13	464 13	581 13	640 13	929 13	871 13	862 13	1036 13	794 13	1114 13	740 13	784 13	9277 13	
Mittel	35.5	35.7	44.7	49.2	71.5	67.0	66.3	79.7	61.1	85.7	56.9	60.3	713.6	
Maxim. Minim.	68 5	119 0	141 10	117 15	121 14	107 26	150 26	193 39	120 20	189 34	158 25	128 10	892 536	
1881-85	32.2	36.6	39.8	46.2	71.6	56.2	66.6	65.0	87.0	74.6	66.0	70.8	712.6	
1886-90	32.6	22.2	62.4	29.2	67.0	63.8	53.6	85.4	41.4	77.6	54.8	50.8	640.8	

Mülhausen III [Zoologischer Garten]

H = 245 m (*Ill*) $h_r = 1^*$ m

1881	50	50	57	77	66	59	24	127	117	74	31	41	773	
1882	11	24	19	56	57	110	109	59	128	79	154	92	898	
1883	46	26	40	39	65	42	105	43	87	49	73	47	662	
1884	36	35	15	43	67	37	60	51	32	37	30	106	549	
1885	12	58	86	18	83	87	66	44	116	157	44	78	849	
1886	98	21	65	19	97	107	85	63	31	81	80	147	894	
1887	14	5	81	21	124	36	47	99	84	61	62	93	727	
1888	26	31	140	70	22	86	69	62	47	73	56	16	698	
1889	14	82	46	26	43	116	55	52	52	173	33	16	708	
1890	80	2	24	46	106	44	91	204	23	56	52	9	737	
Summe Jahre	387 10	334 10	573 10	415 10	730 10	724 10	711 10	804 10	717 10	840 10	615 10	645 10	7495 10	
Mittel	38.7	33.4	57.3	41.5	73.0	72.4	71.1	80.4	71.7	84.0	61.5	64.5	749.5	
Maxim. Minim.	98 11	82 2	140 15	77 18	124 22	116 36	109 24	204 43	128 23	173 37	154 30	147 9	898 549	
1881-85	31.0	38.6	43.4	46.6	67.6	67.0	72.8	64.8	96.0	79.2	66.4	72.8	746.2	
1886-90	46.4	28.2	71.2	36.4	78.4	77.8	69.4	96.0	47.4	88.8	56.6	56.2	752.8	

Alfeld

H = 620 m (*Ill, Doller*) $h_r = 1.5^*$ m

1888											311	59		
1889	54	198	107	70	121	245	153	114	207	316	118	120	1823	
1890	269	20	111	203	146	137	251	205	33	307	293	17	1992	

Sewen

H = 502 m (*Ill, Doller*) $h_r = 1.5^*$ m

1879	212	280	29	105	83	168	283	149	76	147	76	133	1741	65.7
1880	7	59	80	139	43	152	108	161	126	301	121	378	1675	67.0
1881	107	137	160	122	66	70	56	170	82	109	66	120	1265	59.2
1882	55	74	103	129	79	190	230	125	223	173	482	406	2269	83.2
1883	135	39	39	52	140	124	225	67	189	248	273	174	1705	
1884	144	107	18	39	159	85	97	66	80	124	64	350	1333	
1885	35	131	236	36	181	57	91	68	187	405	195	179	1801	
1886	198	45	206	52	114	168	109	100	50	219	166	353	1780	
1887	33	6	152	21	171	87	94	117	110	149	90	304	1334	
1888	59	29	350	61	48	182	187	123	105	93	160	42	1439	
1889	43	218	106	59	101	194	105	97	135	281	107	95	1541	
1890	247	14	84	120	135	103	176	212	33	230	215	14	1583	

Niederschlagshöhe

Rhein

	Jan.	Febr.	März	April	Mai	Juni	Juli	Aug.	Sept.	Okt.	Nov.	Dec.	Jahr	Tages-Max.
Summe	1275	1139	1563	935	1320	1580	1761	1455	1396	2479	2015	2548	19466	
Jahre	12	12	12	12	12	12	12	12	12	12	12	12	12	
Mittel	106.3	94.9	130.3	77.9	110.0	131.7	146.8	121.3	116.3	206.6	167.9	212.3	1622.3	
Maxim.	247	280	350	139	181	194	283	212	223	405	482	406	2269	
Minim.	7	6	18	21	43	57	56	66	33	93	64	14	1333	
1881-85	95.2	97.6	111.2	75.6	125.0	105.2	139.8	99.2	152.2	211.8	216.0	245.8	1674.6	
1886-90	116.0	62.4	179.6	62.6	113.8	146.8	134.2	129.8	86.6	194.4	147.6	161.6	1535.4	

Oberbruck

H = 460 m (*Ill, Doller*) h_r = 1.5 m

1879				89	93	145	259	135	99	135	76	93		
1880	7	62	78	144	55	140	126	152	121	324	118	367	1694	
1881	131	154	188	115	76	74	46	138	112	92	49	105	1280	
1882	46	72	86	136	43	185	252	118	212	156	456	349	2111	
1883	94	37	53	48	124	135	193	58	188	212	246	153	1541	
1884	113	105	17	29	144	76	87	49	75	107	48	315	1165	
1885	33	125	235	38	160	41	109	63	170	383	171	152	1680	
1886	191	44	168	41	112	137	85	103	48	197	159	295	1580	
1887	34	5	150	16	169	67	78	109	103	117	92	281	1221	
1888	72	15	311	49	24	153	166	107	100	91	135	30	1253	
1889	32	213	68	61	124	200	103	60	100	262	104	67	1394	
1890	227	11	81	101	106	94	148	276	37	198	187	17	1483	
Summe	980	843	1435	867	1230	1447	1652	1368	1365	2274	1841	2224	16402	
Jahre	11	11	11	12	12	12	12	12	12	12	12	12	11	
Mittel	89.1	76.6	130.5	72.3	102.5	120.6	137.7	114.0	113.8	189.5	153.4	185.3	1485.3	
Maxim.	227	213	311	144	169	200	259	276	212	383	456	367	2111	
Minim.	7	5	17	16	24	41	46	49	37	91	48	17	1165	
1881-85	83.4	98.6	115.8	73.2	109.4	102.2	137.4	85.2	151.4	190.0	194.0	214.8	1555.4	
1886-90	111.2	57.6	155.6	53.6	107.0	130.2	116.0	131.0	77.6	173.0	135.4	138.0	1386.2	

Masmünster

H = 416 m (*Ill, Doller*) h_r = 1.5 m

1879						107	236	108	73	108	59	137		
1880	7	74	57	142	40	142	110	136	79	301	108	360	1556	
1881	81	149	151	116	63	69	52	157	121	80	44	114	1197	
1882	46	48	63	93	34	184	191	93	193	130	263	253	1591	
1883	107	30	37	33	49	112	139	50	125	163	194	130	1169	
1884	105	67	16	31	117	64	57	43	51	73	49	297	970	
1885	26	82	197	23	133	48	78	58	137	315	134	138	1369	
1886	151	60	126	27	100	140	68	146	62	148	122	233	1383	
1887	29	3	116	30	149	62	50	92	101	108	78	251	1069	
1888	67	27	316	57	43	168	119	94	68	80	119	36	1194	
1889	37	180	79	48	91	227	64	59	117	253	74	53	1282	
1890	144	11	65	94	93	73	126	187	33	105	170	8	1109	
Summe	800	731	1223	694	912	1396	1290	1223	1160	1864	1414	2010	13889	
Jahre	11	11	11	11	11	12	12	12	12	12	12	12	11	
Mittel	72.7	66.5	111.2	63.1	82.9	116.3	107.5	101.9	96.7	155.3	117.8	167.5	1259.4	
Maxim.	151	180	316	142	149	227	236	187	193	315	263	360	1591	
Minim.	7	3	16	23	34	48	50	43	33	73	44	8	970	

Niederschlagshöhe

Rhein

	Jan.	Febr.	März	April	Mai	Juni	Juli	Aug.	Sept.	Okt.	Nov.	Dec.	Jahr	Tages-Max.
1881-85	73.0	75.2	92.8	59.2	79.2	95.4	103.4	80.2	125.4	152.2	136.8	186.4	1259.2	
1886-90	85.6	56.2	140.4	51.2	95.2	134.0	85.4	115.6	76.2	138.8	112.6	116.2	1207.4	
Sentheim														
H = 365 m						(*Ill, Doller*)							h_r = 1.5 m	
1879				79	94	107	209	120	93	114	48	148		
1880	7	70	50	129	30	124	110	86	75	265	81	291	1318	
1881	68	113	113	59	91	50	36	136	96	92	44	95	993	
1882	49	64	49	83	54	156	182	80	184	114	346	222	1583	
1883	106	26	64	44	67	90	117	38	76	107	150	90	975	
1884	119	40	27	34	168	63	74	52	42	74	62	214	969	
1885	15	39	86	25	100	57	58	73	125		149	115		
1886	132	42	103	40	116	141	74	123	59	130	112	159	1231	
1887	22	4	97	14	108	70	60	72	69	87	65	198	866	
1888	47	26	287	56	29	139	107	83	90	76	92	34	1066	
1889	27	155	60	34	69	214	60	68	111	214	61	13	1086	
1890	139	6	77	156	173	96	177	235	47	183	241	10	1540	
Summe	731	585	1013	753	1099	1307	1264	1166	1067	1456	1451	1589	11627	
Jahre	11	11	11	12	12	12	12	12	12	11	12	12	10	
Mittel	66.5	53.2	92.1	62.8	91.6	108.9	105.3	97.2	88.9	132.4	120.9	132.4	1152.2	
Maxim.	139	155	287	156	173	214	209	235	184	265	346	291	1583	
Minim.	7	4	27	14	29	50	36	38	42	74	44	10	866	
1881-85	71.4	56.4	67.8	49.0	96.0	83.2	93.4	75.8	104.6		150.2	147.2		
1886-90	73.4	46.6	124.8	60.0	99.0	132.0	95.6	116.2	75.2	138.0	114.2	82.8	1157.8	
Nieder Burbach														
H = 370 m						(*Ill, Doller*)							h_r = 1.5* m	
1881							50	133	74	93	41	108		
1882	35	48	52	97	44	162	198	96	183	125	385	225	1650	
1883	101	26	76	39	69	69	126	41	122	162	162	126	1119	
1884	104	65	18	43	120	82	70	42	59	77	46	261	987	
1885	35	89	179	27	133	52	90	46	157	290	138	144	1380	
1886	136	82	128	10	117	122	72	127	44	166	122	403	1529	
1887			186	17	136	90	51	62	139	84	94	240		
1888	70	68	345	65		147	141	83	100					
1881-85							106.8	71.6	119.0	149.4	154.4	172.8		
Oelenberg														
H = 285 m						(*Ill, Doller*)							h_r = 1.5 m	
1879				64	89	90	150	63	66	69	55	57		
1880	7	31	28	85	18	91	75	121	32	204	44	144	880	
1881	64	63	66	93	53	44	35	122	91	79	31	49	790	
1882	12	36	19	68	35	109	147	56	140	97	180	128	1027	
1883	53	31	44	24	64	44	74	38	80	59	88	64	663	
1884	46	36	16	38	79	35	34	47	32	36	26	124	549	
1885	15	60	105	18	89	97	39	23	114	163	63	47	833	
1886	103	34	74	12	98	80	67	67	37	101	98	179	950	
1887	40	8	100	24	121	37	11	70	76	63	62	102	714	
1888	19	9	184	50	27	96	63	70	44	68	60	20	710	
1889	19	75	47	27	33	122	87	49	51	161	36	31	738	
1890	72	5	33	67	86	44	80	184	26	59	58	0?	714	

Niederschlagshöhe

Rhein

	Jan.	Febr.	März	April	Mai	Juni	Juli	Aug.	Sept.	Okt.	Nov.	Dec.	Jahr	Tages-Max.
Summe Jahre	450 11	388 11	716 11	570 12	792 12	889 12	862 12	910 12	789 12	1159 12	801 12	945 12	8568 11	
Mittel	40.9	35.3	65.1	47.5	66.0	74.1	71.8	75.8	65.8	96.6	66.8	78.8	784.5	
Maxim. Minim.	103 7	75 5	184 16	93 12	121 18	122 35	150 11	184 23	140 26	204 36	180 26	179 0?	1027 549	
1881-85	38.0	45.2	50.0	48.2	64.0	65.8	65.8	57.2	91.4	86.8	77.6	82.4	772.4	
1886-90	50.6	26.2	87.6	36.0	73.0	75.8	61.6	88.0	46.8	90.4	62.8	66.4	765.2	

Heimsbrunn

H = 267 m (*Ill, Doller*) $h_r = 1^*$ m

1879						89	116	50	62	49	44			
1880	*0*	36	10	104	44	102	89	177	64	261	45	122	1054	
1881	55	69	75	104	76	52	39	181	156	96	39	52	994	
1882	13	28	21	76	72	143	191	82	202	99	206	117	1250	
1883	47	37	26	34	98	55	108	52	118	55	107	51	788	
1884	51	43	13	46	131	45	59	53	41	46	30	160	718	
1885	7	83	138	25	116	104	76	52	156	227	65	80	1129	
1886	74	26	85	38	126	148	85	121	44	116	113	125	1101	
1887	9	1	29	7	161	61	38	105	108	63	88	110	780	
1881-85	34.6	52.0	54.6	57.0	98.6	79.8	94.6	84.0	134.6	104.6	89.4	92.0	975.8	

Wildenstein

H = 570 m (*Ill, Thur*) $h_r = 1.5^*$ m

1879							385	183	144	167	76	56		
1880	34	109	117	205	34	247	143	249	181	457	192	553	2521	
1881	141	165	158	73	70	109	116	230	173	150	114	93	1592	
1882	59	104	101	150	80	233	247	169	283	166	525	447	2564	
1883	135	69	124	55	120	136	214	100	195	253	310	266	1977	
1884	170	149	27	63	222	84	111	50	94	148	56	282	1456	
1885	42	183	164	15	234	109	74	82	178	292	255	118	1746	
1886	279	52	97	60	105	178	165	112	80	203	201	529	2061	
1887	76	10	154	23	159	155	137	154	119	186	125	427	1725	
1888	108	52	415	72	75	232	339	153	107	136	150	69	1908	
1881-85	109.4	134.0	114.8	71.2	145.2	134.2	152.4	126.2	184.6	201.8	252.0	241.2	1867.0	

Odern

H = 465 m (*Ill, Thur*) $h_r = 1.5^*$ m

1879	204	276	29	80	93	144	309	226	130	137	125	157	1910	91.4
1880	16	74	81	140	24	162	107	221	133	406	123	379	1866	73.2
1881	125	152	194	137	54	89	97	185	105	100	103	85	1426	53.9
1882	46	75	83	123	66	225	261	123	177	125	452	387	2143	72.3
1883	132	39	102	47	85	140	179	72	154	150	205	180	1485	
1884	144	99	16	38	172	84	103	42	84	109	59	346	1296	
1885	23	132	203	35	177	93	68	70	187	383	201	146	1718	
1886	191	41	137	47	120	184	99	95	77	178	172	308	1649	
1887	31	7	153	25	166	110	90	127	87	135	79	271	1281	
1888	76	46	320	53	59	145	236	113	74	98	131	35	1386	
1889	41	201	71	76	117	322	102	74	141	213	80	82	1520	
1890	210	8	83	144	122	121	184	215	31	184	190	13	1505	

Niederschlagshöhe

Rhein

	Jan.	Febr.	März	April	Mai	Juni	Juli	Aug.	Sept.	Okt.	Nov.	Dec.	Jahr	Tages-Max.
Summe	1239	1150	1472	945	1255	1819	1835	1563	1380	2218	1920	2389	19185	
Jahre	12	12	12	12	12	12	12	12	12	12	12	12	12	
Mittel	103.3	95.8	122.7	78.8	104.6	151.6	152.9	130.3	115.0	184.8	160.0	199.1	1598.9	
Maxim.	210	276	320	144	177	322	309	226	187	406	452	387	2143	
Minim.	16	7	16	25	24	84	68	42	31	98	59	13	1281	
1881-85	94.0	99.4	119.6	76.0	110.8	126.2	141.6	98.4	141.4	173.4	204.0	228.8	1613.6	
1886-90	109.8	60.6	152.8	69.0	116.8	176.4	142.2	124.8	82.0	161.6	130.4	141.8	1468.2	

Wesserling

H = 427 m (*Ill, Thur*) h_r = 1.2 m

1849	162	56	42	54	105	159	124	54	93	183	77	128	1237	
1850	90	146	63	106	80	89	94	196	81	85	114	192	1336	
1851	52	23	223	123	105	56	210	102	136	87	45	12	1174	
1852	135	168	20	16	93	201	57	225	209	130	110	95	1459	
1853	180	17	35	141	113	157	86	83	99	132	26	52	1121	
1854	100	125	6	69	121	169	97	70	6	20	125	197	1105	
1855	64	160	143	83	85	100	137	94	62	146	53	36	1163	
1856	162	35	28	121	215	77	41	94	180	48	137	111	1249	
1857	70	15	57	107	44	82	76	90	116	100	43	11	811	
1858	35	18	70	130	99	22	99	96	48	81	150	142	990	
1859	51	49	45	125	144	112	37	42	108	164	153	169	1199	
1860	250	105	156	98	135	103	55	184	149	168	109	149	1661	
1861	50	43	192	23	56	88	116	26	155	47	282	50	1128	
1862	67	15	76	27	62	71	85	68	72	180	27	152	902	
1863	125	0	94	60	53	119	8	107	227	92	89	103	1077	
1864	47	44	126	66	82	108	27	62	73	29	184	0	848	
1865	188	152	62	18	136	35	70	128	0	185	82	0	1056	
1866	171	208	200	53	75	58	144	114	46	25	144	187	1425	
1867	218	114	167	201	38	110	87	93	77	166	0	98	1369	
1870	104	54	72	18	45	32	38	118	120	392	159	85	1237	
1871	43	44	64	209	30	123	109	81	126	163	39	117	1148	
1872	102	85	65	85	198	64	86	140	72	174	244	168	1483	
1873	155	79	97	103	93	80	55	58	89	90	98	33	1030	
1874	52	22	31	60	77	136	113	55	41	54	141	155	937	
1875	189	18	31	13	54	53	152	77	144	138	279	29	1177	
1876	26	300	349	70	32	95	34	156	264	46	89	124	1594	
1877	87	238	156	93	165	77	91	51	50	60	154	109	1331	
1878	84	17	127	161	123	103	52	137	16	164	84	107	1175	
1879	153	207	21	73	96	126	257	130	115	108	74	120	1480	
1880	10	62	58	120	26	141	110	216	117	353	93	264	1570	
1881	104	101	136	102	65	80	85	175	105	81	62	59	1155	
1882	47	73	68	107	58	158	236	107	150	118	365	280	1767	
1883	91	42	95	33	71	109	219	55	127	129	154	134	1259	
1884	106	82	20	37	131	60	113	38	73	87	34	239	1020	
1885	23	120	177	35	142	104	92	80	148	260	92	103	1376	
1886	161	35	128	31	112	139	78	94	99	171	133	277	1458	
1887	26	5	128	23	146	63	123	106	87	114	82	201	1104	
1888	44	31	257	63	55	141	175	123	64	81	113	21	1168	
1889	40	144	68	53	107	273	101	63	108	228	66	60	1311	
1890	186	4	75	108	127	101	164	159	27	148	129	16	1244	
Summe	4050	3265	4028	3218	3794	4174	4133	4147	4079	5227	4634	4585	49334	
Jahre	40	40	40	40	40	40	40	40	40	40	40	40	40	

Niederschlagshöhe

Rhein

	Jan.	Febr.	März	April	Mai	Juni	Juli	Aug.	Sept.	Okt.	Nov.	Dec.	Jahr	Tages-Max.
Mittel	101.3	81.6	100.7	80.5	94.9	104.4	103.3	103.7	102.0	130.7	115.9	114.6	1233.4	
Maxim.	250	309	349	209	215	273	257	225	264	392	365	280	1767	
Minim.	10	0	6	13	26	22	8	26	0	20	0	0	811	
1851-55	106.2	98.6	85.4	86.4	103.4	136.6	117.4	114.8	102.4	103.0	71.8	78.4	1204.4	
1856-60	113.6	44.4	71.2	116.2	127.4	79.2	61.6	101.2	120.2	112.2	118.4	116.4	1182.0	
1861-65	95.4	50.8	110.0	38.8	77.8	84.2	61.2	78.2	105.4	106.6	132.8	61.0	1002.2	
1871-75	108.2	49.6	57.6	94.0	90.4	91.2	103.0	82.2	94.4	123.8	160.2	100.4	1155.0	
1876-80	72.0	166.6	142.2	103.4	88.4	108.4	108.8	138.0	112.4	146.2	98.8	144.8	1430.0	
1881-85	74.2	83.6	99.2	62.8	93.4	102.2	149.0	91.0	120.6	135.0	141.4	163.0	1315.4	
1886-90	91.4	43.8	131.2	55.6	109.4	143.4	128.2	109.0	77.0	148.4	104.6	115.0	1257.0	

St. Amarin

H = 420 m (*Ill, Thur*) $h_r = 1.5^*$ m

1879	139	201	20	63	85	97	194	104	99	76	83	86	1247	45.7
1880	8	52	48	114	37	117	95	242	95	302	81	240	1431	89.9
1881	91	97	88	86	61									42.3
1886					106	96	54	84	69	148	120	238		
1887	24	1	113	22	149	52	90	89	72	108	77	232	1029	
1888	45	27	240	63	23	115	105	83	56	61	106	10	934	
1889	15	141	62	43	89	191	64	50	83	214	51	35	1038	
1890	115	0	69	87	121	76	132	163	27	112	100	15	1017	
1886-90					97.6	106.0	89.0	93.8	61.4	128.6	90.8	106.0		

Moosch

H = 400 m (*Ill, Thur*) $h_r = 1.5^*$ m

1881						69	56	133	97	79	42	80		
1882	17	66	65	89	66	134	243	74	162	102	301	186	1505	71.4
1883	87	18	57	37	66	82	125	45	115	143	153	199	1127	
1884	172	73	12	35	111	36	54	43	53	74	28	231	922	
1885	36	109	182	30	125	89	99	66	118	231	94	87	1266	
1886	133	32	132	20										
1881-85						82.0	115.4	72.2	109.0	125.8	123.6	156.6		

Gebweiler Belchen

H = 1394 m (*Ill, Thur*) $h_r = 1.5$ m

1888							239	174	147	132	127	24		
1889	17	86	95	57	110	249	104	90	200	244	56	112	1420	
1890	228	22	99	176	176	150	235	267	43	167	255	24	1842	

Weiler

H = 371 m (*Ill, Thur*) $h_r = 1.5^*$ m

1879								83	134	86	58	95		
1880	7	62	39	133	24	130	88	203	77	283	88	227	1361	
1881	98	82	92	83	55	83	66	133	99	83	22	75	971	
1882	21	59	62	90	47	134	229	81	167	98	311	196	1495	
1883	79	31	59	28	106	91	130	36	115	142	166	81	1064	
1884	102	44	15	37	119	39	45	38	55	73	30	234	831	
1885	26	92	202	24	131	114	83	69	137	279	107	94	1358	

Niederschlagshöhe

Rhein

	Jan.	Febr.	März	April	Mai	Juni	Juli	Aug.	Sept.	Okt.	Nov.	Dec.	Jahr	Tages-Max.
1886	130	40	136	23	91	123	51	111	35	133	93	250	1216	
1887	21	2	80	8	137	59	49	71	76	102	77	184	866	
1888	20	7	240	34	24	120	123	72	81	96	106	22	945	
1890	160	0	26	65	139	71	82	242	20	199	90	0?	1094	
Summe	664	419	951	525	873	964	946	1139	996	1574	1148	1458	11201	
Jahre	10	10	10	10	10	10	10	11	11	11	11	11	10	
Mittel	66.4	41.9	95.1	52.5	87.3	96.4	94.6	103.5	90.5	143.1	104.3	132.5	1108.1	
Maxim.	160	92	240	133	139	134	229	242	167	283	311	250	1495	
Minim.	7	0	15	8	24	39	45	36	20	73	22	0?	83	
1881-85	65.2	61.6	86.0	52.4	91.6	92.2	110.6	71.4	114.6	135.0	127.2	136.0	1143.8	

Thann

H = 345 m (*Ill, Thur*) h_r = 7 bis 8 m

1881							48	133	88	84	43	86		
1882	21	30	46	71	33	141	224	62	146	112	296	201	1383	
1883	97	27	53	23	83	68	113	38	104	135	159	91	991	
1884	91	73	6	37	109	50	68	27	64	52	30	238	845	
1885	20	66	144	8	84	91	99	56	127	212	87	66	1060	
1886	122	40	105	38	101	144	51	109	37	161	129	133	1170	
1887			11	5	142	82	41	52	52	65	72	154		
1888			130	15	22	89	113	54	89	65	66	9		
1889			43	45	78	258	58	35	103	226	20	42		
1890	201	0	48	84	86	91	126	197	35	114	127	0	1109	
1881-85							110.4	63.2	105.8	119.0	123.0	136.4		
1886-90			67.4	37.4	85.8	132.8	77.8	89.4	63.2	126.2	82.8	67.6		

Sennheim

H = 275 m (*Ill, Thur*) h_r = 1.5 m

1879					75	85	129	71	61	61	47	3		
1880	1	11	2	37	28	95	90	137	40	208	43	124	816	
1881	54	67	59	78	55	68	36	99	89	72	24	91	792	
1882	15	32	29	61	39	131	185	58	145	85	226	145	1151	
1883	63	21	36	22	64	45	105	10	74	83	96	48	667	
1884	60	30	11	40	84	36	52	53	35	37	33	149	620	
1885	19	64	132	18	89	123	50	47	104	185	58	72	961	
1886	110	23	94	24	102	116	51	84	65	125	109	207	1110	
1887	25	5	79	26	127	41	21	57	55	73	69	126	704	
1888	9	8	178	38	27	105	82	49	64	84	71	17	732	
1889	14	81	47	32	44	178	49	61	70	179	45	22	822	
1890	118	11	41	62	83	51	82	181	25	70	84	17	825	
Summe	488	353	708	438	817	1074	932	907	827	1262	905	1021	9200	
Jahre	11	11	11	11	12	12	12	12	12	12	12	12	11	
Mittel	44.4	32.1	64.4	39.8	68.1	89.5	77.7	75.6	68.9	105.2	75.4	85.1	826.2	
Maxim.	118	81	178	78	127	178	185	181	145	208	226	207	1151	
Minim.	1	5	2	18	27	36	21	10	25	37	24	3	620	
1881-85	42.2	42.8	53.4	43.8	66.2	80.6	85.6	53.4	89.4	92.4	87.4	101.0	838.2	
1886-90	55.2	25.6	87.8	36.4	76.6	98.2	57.0	86.4	55.8	106.2	75.6	77.8	838.6	

Niederschlagshöhe

Rhein

	Jan.	Febr.	März	April	Mai	Juni	Juli	Aug.	Sept.	Okt.	Nov.	Dec.	Jahr	Tages-Max.
Niederlauchen														
H = 650 m						(*Ill, Lauch*)								$h_r = 1.5^*$ m
1885	24	119	213	44	195	75	83	66	177	322	164	126	1608	56.9
1886	170	46	119	56	127	165	164	110	72	186	161	345	1721	53.0
1887	29	11	176	27	168	137	125	125	111	145	87	298	1439	52.0
1888	71	39	298	83	57	164	200	102	87	100	160	27	1388	
1889	49	193	92	65	117	233	91	79	146	242	106	82	1495	72.0
1890	229	8	99	150	149	106	179	221	31	155	217	14	1558	
1886-90	109.6	59.4	156.8	76.2	123.6	161.0	151.8	127.4	89.4	165.6	146.2	153.2	1520.2	
Sengern														
H = 430 m						(*Ill, Lauch*)								$h_r = 1^*$ m
1881	122	112	130	120	103	94	94	137	157	118	51	84	1322	
1882	32	58	75	92	66	189	232	92	174	116	357	205	1688	
1883	99	32	106	31	69	81	114	33	140	132	155	134	1126	
1884	122	80	19	46	134	46	77	31	62		30	270		
1885	31	113	199	45	155	64	110	62	152	268	108	104	1411	
1886	151	32	112	33	107	144	69	99	33	168	138	274	1360	
1887	54	31	150	25	150	76	127	117	73	104	79	121	1107	
1888	121?	85	308	68	43	140	152	136	78	76	114	22	1343	
1889	28	225	59	44	95	196		41	90	201	55	75		
1890	193	4	56	75	92	78	146	200	31	156	128	5	1164	
Summe Jahre	953 10	772 10	1214 10	579 10	1014 10	1108 10	1121 9	948 10	990 10	1339 9	1215 10	1294 10	10521 8	
Mittel	95.3	77.2	121.4	57.9	101.4	110.8	124.6	94.8	99.0	148.8	121.5	129.4	1282.1	
Maxim.	193	225	308	120	155	196	232	200	174	268	357	274	1688	
Minim.	28	4	19	25	43	46	69	31	31	76	30	5	1107	
1881-85	81.2	79.0	105.8	66.8	105.4	94.8	125.4	71.0	137.0		140.2	159.4		
1886-90	109.4	75.4	137.0	49.0	97.4	126.8		118.6	61.0	141.0	102.8	99.4		
Gebweiler														
H = 296 m						(*Ill, Lauch*)								$h_r = 1^*$ m
1881	90	72	61	77	65	95	58	97	78	60	23	52	828	
1882	13	32	40	31	52	99	147	42	152	73	212	132	1025	
1883	58	23	34	25	67	100	65	43	75	69	88	62	709	
1884	79	50	11	47	80	47	54	31	25		19	177		
1885	30	71	150	22	118	50	77	59	84	150	49	67	927	
1886	105	21	79	18	93	119	44	115	23	124	91	191	1023	
1887	28	1	93	17	116	52	74	64	60	64	56	124	749	
1888	28	14	165	60	20	80	78	83	71	66	56	10	731	
1889	11	85	43	33	47	173	57	33	58	182	32	20	774	
1890	123	2	36	41	85	57	88	177	30	69	52	5	765	
Summe Jahre	565 10	371 10	712 10	371 10	743 10	872 10	742 10	744 10	656 10	857 9	678 10	840 10	7531 9	
Mittel	56.5	37.1	71.2	37.1	74.3	87.2	74.2	74.4	65.6	95.2	67.8	84.0	824.6	
Maxim.	123	85	165	77	116	173	147	177	152	182	212	191	1025	
Minim.	11	1	11	17	20	47	44	31	23	60	19	5	709	
1881-85	54.0	49.6	59.2	40.4	76.4	78.2	80.2	54.4	82.8		78.2	98.0		
1886-90	59.0	24.6	83.2	33.8	72.2	96.2	68.2	94.4	48.4	101.0	57.4	70.0	808.4	

Niederschlagshöhe

Rhein

St. Markus [Kloster]

H = 499 m — (*Ill, Lauch*) — h_r = 1* m

	Jan.	Febr.	März	April	Mai	Juni	Juli	Aug.	Sept.	Okt.	Nov.	Dec.	Jahr	Tages-Max.
1881	66	66	42	75	86	81	51	108	57	45	25	39	741	39.8
1882	14	19	19	42	66	119	161	37	158	64	139	100	938	
1883	37	24	33	14	45	58	72	18	55	47	51	65	519	
1884	41	37	3	46	23	38	28	31	18	22	26	129	442	
1885	12	57	138	17	185	190	45	31						
1881-85	34.0	40.6	47.0	38.8	81.0	97.2	71.4	45.0						

Logelbach I

H = 220 m — (*Ill, Lauch*) — h_r = 1 m

1855													560	
1856	30	39	32	42	131	51	4	13	91	10	18	38	499	
1857	18	51	0	0	28	61	21	116	69	72	24	8	468	
1858	8	9	25	22	76	24	57	17	28	38	75	33	412	
1859	11	11	7	43	111	72	42	66	60	88	38	42	591	
1860	74	33	43	46	56	61	64	86	89	35	31	50	668	
1861	0	7	57	10	36	55	37	14	44	20	107	15	402	
1862	26	8	34	19	38	78	42	118	65	63	18	38	547	
1863	44	0	38	37	68	80	21	27	112	41	19	30	517	
1864	0	12	40	107	36	86	35	40	56	14	47	4	477	
1865	44	38	11	2	55	60	20	43	0	50	40	18	381	
1866	32	43	58	8	86	22	20	73	42	0	43	53	480	
1867	70	37	78	47	22	75	26	26	25	48	17	39	510	
1868	22	17	17	37	51	25	45	45	47	86	40	51	483	
1869	0	15	33	31	83	28	61	35	29	26	40	27	408	
1870	28	35	23	5	15	8	39	43	33	41	40	28	338	
1871	25	2	17	56	25	70	69	41	26	34	29	5	399	
1872	26	16	26	29	179	37	121	54	29	125	46	32	720	
1873	29	23	50	134	49	53	98	33	36	36	27	4	572	
1874	13	12	15	22	53	51	69	27	37	11	31	51	392	
1875	56	5	7	16	39	60	238	40	49	51	71	8	640	
1876	11	41	70	21	21	125	10	74	45	3	42	40	503	
1877	12	44	84	38	54	57	48	17	34	11	34	38	471	
1878	22	20	18	76	61	53	75	59	20	60	22	22	508	
1879	37	75	7	43	79	95	71	36	135	36	32	22	668	
1880	12	18	17	68	28	101	63	106	15	197				
Summe	650	611	807	959	1480	1488	1396	1249	1216	1196	931	696	12614	
Jahre	25	25	25	25	25	25	25	25	25	25	24	24	25	
Mittel	26.0	24.4	32.3	38.4	59.2	59.5	55.8	50.0	48.6	47.8	38.8	29.0	509.8	
Maxim.	74	75	84	134	179	125	238	118	135	197	107	53	720	
Minim.	0	0	0	0	15	8	4	13	0	0	17	4	338	
1856-60	28.2	28.6	21.4	30.6	80.4	53.8	37.6	59.6	67.4	48.6	37.2	34.2	527.6	
1861-65	22.8	13.0	36.0	35.0	46.6	71.8	31.0	48.4	55.4	37.6	46.2	21.0	464.8	
1866-70	30.4	29.4	41.8	25.6	51.4	31.6	38.2	44.4	35.2	40.2	36.0	39.6	443.8	
1871-75	29.8	11.6	23.0	51.4	69.0	54.2	119.0	39.0	35.4	51.4	40.8	20.0	544.6	
1876-80	18.8	39.6	39.2	49.2	48.6	86.2	53.4	58.4	49.8	61.4				

Niederschlagshöhe

Rhein

	Jan.	Febr.	März	April	Mai	Juni	Juli	Aug.	Sept.	Okt.	Nov.	Dec.	Jahr	Tages-Max.
Logelbach II (*Ill, Lauch*)														
H = 220 m													h_r = r° m	
1877					63	61	59	12	31	7	31	35		
1878	21	14	15	66	48	40	58	48	16	48	27	72	473	
1879	54	102	21	39	74	88	54	25	92	23	43	66	681	
1880	39	24	15	22	27	89	60	77	23	174	35	54	639	
Kolmar I (*Ill, Lauch*)														
H = 200 m													h_r = ? m, seit 1875 = 5 m	
1856	16	4	5	57	162	76	7	70	80	12	18	4	511	
1857	10	0	5	32	36	61	24	158	52	51	30	13	472	
1858	4	2	9	10	47	57	31	48	29	10	50	19	316	
1859	4	5	3	54	103	65	34	56	52	91	16	20	503	
1860	20	16	32	40	62	66	68	96	70	83	15			
1865	22	28	15	10	51	28	25	42	0	51	55	9	336	
1866	30	51	61	34	60	38	65	67	46	13	29	53	547	
1867	58	28	88	61	37	72	40	32	29	52	9	30	536	
1868	0	1	23	27	105	36	78	42	58	91	30	52	543	
1869	1	8	11	24	89	31	72	42	33	20	41	17	389	
1875	51	5	8	14	37	62	190	39	49	52	63	7	577	
1876	4	37	72	24	23	133	25	62	70	6	48	44	548	
1877	21	43	76	37	60	55	72	21	41	11	37	34	508	
1878	18	18	19	95	54	43	90	62	26	54	17	24	520	
1879	24	64	9	48	84	68	73	39	87	20	36	32	584	
1880	3	19	14	66	31	96	48	65	31	188	19	38	618	
1881	24	29	15	57	48	76	48	90	79	47	10	16	539	
1882	4	9	9	29	56	79	169	22	127	65	82	39	690	
1883	20	20	12	6	39	100	54	15	39	22	32	23	382	
1884	23	25	6	30	38	34	26	28	12	22	5	45	294	
1885	6	37	61	18	73	47	75	64	63	60	17	46	567	
1886	43	17	23	17	93	81	50	55	43	62	63	72	619	
1887	7	1	32	12	99	84	22	46	41	34	48	42	468	
1888	4	22	54	30	25	84	63	51	55	43	37	8	476	
1889	3	38	35	19	71	69	80	22	55	124	14	6	536	
1890	38	0	24	30	89	44	57	130	29	33	17	8	499	
Summe	458	527	721	881	1672	1685	1586	1464	1296	1317	838	701	12578	
Jahre	26	26	26	26	26	26	26	26	26	26	26	25	25	
Mittel	17.6	20.3	27.7	33.9	64.2	64.8	61.0	56.3	49.8	50.7	32.2	28.0	506.5	
Maxim.	58	51	88	95	162	133	190	158	127	188	82	72	690	
Minim.	0	0	3	6	23	28	7	15	0	6	5	4	294	
1876-80	14.0	36.2	38.0	54.0	50.4	79.0	61.6	49.8	51.0	55.8	31.4	34.4	555.6	
1881-85	15.4	24.0	20.6	28.0	50.8	67.2	74.4	43.8	64.0	43.2	29.2	33.8	494.4	
1886-90	19.0	15.6	33.6	21.6	75.4	72.4	54.4	60.8	44.6	59.2	35.8	27.2	519.6	
Kolmar II (*Ill, Lauch*)														
H = 200 m													h_r = r° m	
1881	25	29	15	64	64	68	43	78	69	46	9	11	521	
1882	2	5	11	20	53	66	174	16	122	61	70	38	638	
1883	16	19	11	6	35	79	51	13	37	20	27	16	330	
1884	15	25	8	26	34	41	23	35	13	13	6	38	277	

Niederschlagshöhe

Rhein

Altenweiher

H = 923 m (*Ill, Fecht*) $h_r = 1.5^*$ m

	Jan.	Febr.	März	April	Mai	Juni	Juli	Aug.	Sept.	Okt.	Nov.	Dec.	Jahr	Tages-Max.
1888			434	133	97	216	335	190	113	154	202	49		
1889	64	329	107	156	83	184	199	139	166	291	129	115	1962	
1890	298	9	101	226	186	164	333	266	33	235	280	6	2137	

Breitenbach

H = 446 m (*Ill, Fecht*) $h_r = 1^*$ m

1868														
1869	36	42	44				13	44	82	126	50	12		
1870	74	26	56	14	28	20	28	95	82	260	92	44	819	
1871	20	36	34	148	20	112	76	68	72	94	36	6	722	
1872	56	52	54	52	182	44	88	92	64	132	156	116	1088	
1873	62	68	70	90	42	68	104	78	70	64	56	12	784	
1874	24	12	36	18	74	90	90	44	36	46	100	108	678	
1875	144	6	16	6	46	40	116	48	108	74	188	24	816	
1876	20	208	206	40	40	100	20	124	178	24	50	88	1098	
1877	58	148	120	50	106	74	80	40	46	40	112	72	946	
1878	40	24	54	78	80	64	38	94	12	104	44	68	700	
1879	82	106	28	46	76	96	160	74	64	64	48	64	908	
1880	2	42	36	122	32	108	92	116	56	302	62	148	1118	
Summe	618	770	754	664	726	816	905	917	870	1330	994	762	9677	
Jahre	12	12	12	11	11	11	12	12	12	12	12	12	11	
Mittel	51.5	64.2	62.8	60.4	66.0	74.2	75.4	76.4	72.5	110.8	82.8	63.5	860.5	
Maxim.	144	208	206	148	182	112	160	124	178	302	188	148	1118	
Minim.	2	6	16	6	20	20	13	40	12	24	36	6	678	
1871-75	61.2	34.8	42.0	62.8	72.8	70.8	94.8	66.0	70.0	82.0	107.2	53.2	817.6	
1876-80	40.4	105.6	88.8	67.2	66.8	88.4	78.0	89.6	71.2	106.8	63.2	88.0	954.0	

Münster i. E.

H = 392 m (*Ill, Fecht*) $h_r = 1.5$ m

1875										70	195	20		
1876	23	211	252	45	33	117	28	125	137	21	65	88	1145	52.0
1877	75	159	127	47	96	80	68	32	44	43	120	73	964	40.7
1878	66	22	62	95	90	65	51	101	11	117	63	68	811	26.2
1879	106	165	14	50	86	88	141	92	68	76	60	92	1038	32.3
1880	18	47	46	114	38	118	84	136	49	318	86	187	1241	65.1
1881	81	79	85	103	61	63	78	124	85	69	35	55	918	36.1
1882	25	43	48	57	50	126	155	64	144	75	266	196	1250	41.6
1883	68	25	64	24	51	89	87	28	76	84	109	108	813	33.7
1884	73	54	8	46	83	38	45	25	37	51	24	165	649	20.9
1885	16	74	134	22	116	155	64	51	117	193	90	80	1112	72.3
1886	85	21	77	25	83	152	61	62	45	120	91	216	1038	42.1
1887	11	1	97	12	112	104	80	75	55	86	60	146	839	38.0
1888	43	20	154	38	17	83	87	83	89	61	78	13	766	50.0
1889	15	130	41	41	75	169	86	43	99	156	45	32	932	
1890	141	3	36	60	84	70	134	184	26	100	88	10	936	56.4

Niederschlagshöhe

Rhein

	Jan.	Febr.	März	April	Mai	Juni	Juli	Aug.	Sept.	Okt.	Nov.	Dec.	Jahr	Tages-Max.
Summe	847	1054	1245	779	1075	1517	1249	1225	1082	1640	1475	1549	14452	
Jahre	15	15	15	15	15	15	15	15	15	16	16	16	15	
Mittel	56.5	70.3	83.0	51.9	71.7	101.1	83.3	81.7	72.1	102.5	92.2	96.8	963.1	
Maxim.	141	211	252	114	116	169	155	184	144	318	266	216	1250	
Minim.	11	1	8	12	17	38	28	25	11	21	24	10	649	
1876-80	57.6	120.8	100.2	70.2	68.6	93.6	74.4	97.2	61.8	115.0	78.8	101.6	1039.8	
1881-85	52.8	55.0	67.8	50.4	72.2	94.2	85.8	58.4	91.8	94.4	104.8	120.8	948.4	
1886-90	59.0	35.0	81.0	35.2	74.2	115.6	89.6	89.4	62.8	104.6	72.4	83.4	902.2	
Schlucht [Col de la Schlucht]														
H = 1154 m						(*Ill, Fecht*)							h_r = 1.5* m	
1870	93		205	142	307									
1873	70	106	109	161	123	130	110	80	136	120	114	28	1287	
1881	59	83	182	125	90	90	73	198	167	107	74	64	1312	
1882	39	50	77	118	61	207	249	138	253	163	388	291	2034	
1883	68	38	53	53	68	83	170	67	153	214	179	116	1262	
1884	101	72	20	56	158	82	102	49	89	128	18	191	1066	
1885	12	126	187	34	167	72	95	42	174	314	150	152	1525	
1886	76	33	105	67	118	182	135	119	55	190	138	247	1465	
1887	12	4	133	34	191	121	128	121	129	119	83	391	1466	
1888	121	112	343	95	64	282	425	144	119	183	170	53	2111	
1881-85	55.8	73.8	103.8	77.2	108.8	106.8	137.8	98.8	167.2	185.2	161.8	162.8	1439.8	
St. Gilles														
H = 250 m						(*Ill, Fecht*)							h_r = 1* m	
1879	45	126	8	50	85	94	70	45	113	35	28	43	742	48.4
1880	6	19	20	75	33	101	53	109	27	157	35	76	711	34.5
1881	56	35	28	52	65	50	31	64	65	40	12	25	523	23.5
1882	7	15	23	23	86	80	159	23	107	59	118	71	771	58.0
1883	38	23	22	9	33	84	54	19	49	31	49	40	451	
1884	32	32	4	46	34	34	26	58	16	22	1	86	391	
1885	2	49	59	17	92	109	45	16	61	76	24	49	599	
1886	50	18	38	21	75	80	49	84	40	75	67	111	708	
1887	11	0	39	12	128	95	44	58	41	44	54	56	582	
1888	18	29	83	51	28	108	81	62	62	43	44	5	614	
1889	7	61	31	24	88	97	59	18	61	119	18	8	591	
1890	58	4	28	28	91	59	99	150	35	51	36	14	653	
Summe	330	411	383	408	838	991	770	706	677	752	486	584	7336	
Jahre	12	12	12	12	12	12	12	12	12	12	12	12	12	
Mittel	27.5	34.3	31.9	34.0	69.8	82.6	64.2	58.8	56.4	62.6	40.5	48.7	611.3	
Maxim.	58	126	83	75	128	109	159	150	113	157	118	111	771	
Minim.	2	0	4	9	28	34	26	16	16	22	1	5	391	
1881-85	27.0	30.8	27.2	29.4	62.0	71.4	63.0	36.0	59.6	45.6	40.8	54.2	547.0	
1886-90	28.8	22.4	43.8	27.2	82.0	87.8	66.4	74.4	47.8	66.4	43.8	38.8	629.6	
Weisser See														
H = 1170 m						(*Ill, Fecht, Weissbach*)							h_r = 1.5* m	
1889											102	59		
1890	190	6	67	165	140	133	212	201	28	274	161	14	1591	

Niederschlagshöhe

Rhein

	Jan.	Febr.	März	April	Mai	Juni	Juli	Aug.	Sept.	Okt.	Nov.	Dec.	Jahr	Tages-Max.
Bebelnheim (*Ill, Fecht*)														
H = 225* m													h_r = 1* m	
1881	32	43	31	52	32	69	40	98	81	54	13	20	565	
1882	10	14	25	27	50	71	154	23	123	68	118	77	760	
1883	33	19	17	9	35	70	87	17	42	28	49	47	453	
1884	35	35	4	35	43	28	31	54	15	17	9	75	381	
1885	8	42	77	17	72	40	93	56	85	70	24	54	638	
1886	56	20	36	14	102	92	62	53	47	66	69	110	727	
1887	6	2	53	12	98	61	76	49	43	35	44	73	552	
1888	23	25	75	34	30	144	89	49	93	51	45	4	662	
1889	4	71	27	24	56	205	59	24	67	119	18	22	696	
1890	49	3	30	30	88	62	82	158	40	67	42	13	664	
Summe Jahre	256 10	274 10	375 10	254 10	606 10	842 10	773 10	581 10	636 10	575 10	431 10	495 10	6098 10	
Mittel	25.6	27.4	37.5	25.4	60.6	84.2	77.3	58.1	63.6	57.5	43.1	49.5	609.8	
Maxim.	56	71	77	52	102	205	154	158	123	119	118	110	760	
Minim.	4	2	4	9	30	28	31	17	15	17	9	4	381	
1881-85	23.6	30.6	30.8	28.0	46.4	55.6	81.0	49.6	69.2	47.4	42.6	54.6	559.4	
1886-90	27.6	24.2	44.2	22.8	74.8	112.8	73.6	66.6	58.0	67.6	43.6	44.4	660.2	
Baumschule (*Ill, Fecht, Strengbach*)														
H = 400 m													h_r = 1* m	
1885	9	59	92	28	99	50	85	53	101	113	45	64	798	31.5
1886	57	28	50	19	92	147	70	47	46	72	81	159	868	35.3
1887	6	1	82	11	144	76	36	49	31	56	46	111	649	40.8
1888	37	29	102	49	28	135	106	74	73	50	51	6	740	
1889	16	103	37	37	70	137	76	29	111	163	35	26	840	71.5
1890	48	2	34	42	110	63	76	154	29	107	61	7	733	
1886-90	32.8	32.6	61.0	31.6	88.8	111.6	72.8	70.6	58.0	89.6	54.8	61.8	766.0	
Schlettstadt (*Ill*)														
H = 172 m													h_r = 1* m	
1869														
1870	23	19	38	12	22						80	39		
1877														
1878	21	26	33	91	90	95	62	77	17	49	24	54		
1879	29	69	15	71	93	88	101	53	83	33	61	40	625	32.8
1880	12	29	10	93	17	105	66	76	32	126	19	33	729	26.0
1881	26	33	33	86	34	67	57	101	92	68	14	58	643	37.0
1882	8	8	9	11	64	50	200	54	69	31	77	20	631	50.0
1883	20	22	11	10	39	42	41	17	100	92	68	80	661	
1884	31	27	19	47	45	61	17	41	30	15	11	133?	595	
1885	1	1	15	19	40	67	49	44	32	74	20	68	412	
1886	28	31	13	5	94	130	62	41	62	47	67	29	391?	
1887	0	2	42	21	113	57	20	56	49	25	38	84	664	
1888	18	10	57	51	29	98	98	93	72	52	40	59	482	
1889	2	74	28	28	57	131	58	25	24	117	20	4	622?	
1890	35	4	30	28	102	52	67	138	35	62	33	10	574	
												5	591	

Niederschlagshöhe

Rhein

	Jan.	Febr.	März	April	Mai	Juni	Juli	Aug.	Sept.	Okt.	Nov.	Dec.	Jahr	Tages-Max.
Summe	254	355	353	573	839	1043	898	816	697	791	572	716	7620	
Jahre	14	14	14	14	14	13	13	13	13	13	14	15	13	
Mittel	18.1	25.4	25.2	40.9	59.9	80.2	69.1	62.8	53.6	60.8	40.9	47.7	584.6	
Maxim.	35	74	57	93	113	131	200	138	100	126	80	133	729	
Minim.	0	1	9	5	17	42	17	17	17	15	11	4	412	
1881-85	17.2	18.2	17.4	34.6	44.4	57.4	72.8	51.4	64.6	56.0	38.0	66.0	538.0	
1886-90	16.6	24.2	34.0	26.6	79.0	93.6	61.0	70.6	48.4	60.6	39.6	32.4	586.6	

Markirch

H = 375 m (*Ill, Giessenbach, Leberbach*) h_r = 1.5 m

1872								84	82	110	135	113		
1873	63	67	102	189	118	104	96	63	93	69	91	50	1105	49.2
1874	38	28	69	59	91	76	86	54	38	49	179	130	897	72.1
1875	208	22	30	21	58	51	183	63	120	171	237	42	1206	
1876	67	257	191	60	62	107	33	124	223	28	120	64	1336	
1877	39	150?	120?	79	81	142	126	87	74	88	102	131	1219?	
1878	89	42	88	180	126	93	103	128	137	105	55	61	1207	
1879	80	101	33	77	88	115	189	107	76	87	107			
1880	46	44	37	147	25	134	82	174	95	312	56	224	1376	
1881	44	79	108	114	70	110	61	130	89	103	42	23	973	
1882	13	41	60	53	98	197	221	112	244	80	268	237	1624	
Summe	687	831	838	979	817	1129	1180	1126	1271	1202	1392	1075	10943	
Jahre	10	10	10	10	10	10	10	11	11	11	11	10	9	
Mittel	68.7	83.1	83.8	97.9	81.7	112.9	118.0	102.4	115.5	109.3	126.5	107.5	1207.3	
Maxim.	208	257	191	189	126	197	221	174	244	312	268	237	1624	
Minim.	13	22	30	21	25	51	33	54	38	28	42	23	897	
1876-80	64.2	118.8	93.8	108.6	76.4	118.2	106.6	124.0	121.0	124.0	88.0			

Melkerei

H = 934 m (*Ill, Andlau*) h_r = 2.5 m

1875					78	94	293	97	158	144	312	63		
1876	54	324	290	55	55	123	54	149	244	33	158	126	1665	44.4
1877	96	401	256	157	164	79	150	84	90	100	167	140	1884	37.6
1878	145	85	236	243	209	141	102	209	56	168	80	192	1866	59.6
1879	154	272	49	151	84	125	277	177	122	111	161	118	1801	51.8
1880	65	163	117	252	54	176	92	152	112	282	110	412	1987	63.7
1881	95	110	224	109	46	85	75	189	155	141	70	62	1361	45.7
1882	58	90	88	110	94	201	257	138	229	121	425	381	2192	100.9
1883	62	58	*106*	48	126	98	168	74	161	165	231	203	1500	*37.5*
1884	145	95	52	63	130	66	76	77	72	191	66	287	1310	46.3
1885	30	164	197	54	176	72	121	70	186	252	212	164	1698	52.2
1886	138	39	75	85	109	238	137	113	99	134	157	285	1609	44.7
1887	19	30	169	58	236	102	39	89	78	129	67	260	1276	55.8
1888	84	46	271	64	53	184	216	101	91	108	134	34	1386	44.5
1889	52	208	97	72	113	211	154	102	137	197	97	69	1509	56.4
1890	218	11	73	114	166	76	198	184	26	247	269	13	1595	61.4
Summe	1415	2096	2300	1635	1893	2071	2409	2005	2016	2523	2716	2809	24649	
Jahre	15	15	15	15	16	16	16	16	16	16	16	16	15	
Mittel	94.3	139.7	153.3	109.0	118.3	129.4	150.6	125.3	126.0	157.7	169.8	175.6	1649.0	

Niederschlagshöhe

Rhein

	Jan.	Febr.	März	April	Mai	Juni	Juli	Aug.	Sept.	Okt.	Nov.	Dec.	Jahr	Tages-Max.
Maxim.	218	401	290	252	236	238	293	209	244	282	425	412	2192	
Minim.	19	11	49	48	46	66	39	70	26	33	66	13	1276	
1876-80	102.8	249.0	189.6	171.6	113.2	128.8	135.0	154.2	124.8	138.8	135.2	197.6	1840.6	
1881-85	78.0	103.4	133.4	76.8	114.4	104.4	139.4	109.6	160.6	174.0	200.8	219.4	1614.2	
1886-90	102.2	66.8	137.0	78.6	135.4	162.2	148.8	117.8	86.2	163.0	144.8	132.2	1475.0	

Hohwald

H = 610 m (*Ill, Andlau*) h_r = 1 m

1869									59	102	326	158		
1870	131	44	114	21	44	36	44	98	80	298	102	129	1141	
1871	37	116	84	311	26	174	91	77	60	119	30	13	1138	
1872	60											109		
1873	67	104												
1885	22	113	167	34	162	79	94	51	142	213	135	135	1347	
1886	122	38	97	53	82	165	84	80	86	122	118	300	1347	
1887	9	18	138	33	185	104	30	83	61	98	51	215	1025	
1888	80	38	243	69	32	148	166	96	104	88	91	27	1182	
1889	30	211	83	44	71	141	99	54	134	162	71	58	1158	
1890	151	7	71	100	137	42	137	164	24	198	178	10	1219	
1886-90	78.4	62.4	126.4	59.8	101.4	120.0	103.2	95.4	81.8	133.6	101.8	122.0	1186.2	

Rothlach

H = 1000 m (*Ill, Andlau*) h_r = 1.1 m, seit 1875 = 1.8 m

1850	*168*	*231*	*96*	*146*	*75*	*126*	*104*	*163*	*71*	*88*	*101*	*162*	*1531*	
1851	*63*	*24*	*304*	*115*	*106*	*56*	*231*	*137*	*145*	*81*	*116*	*10*	*1388*	
1852	*145*	*224*	*6*	*34*	*144*	*191*	*97*	*114*	*111*	*141*	*167*	*95*	*1469*	
1853	*203*	*132*	*123*	*280*	*121*	*218*	*86*	*77*	*235*	*127*	*16*	*108*	*1726*	
1854	*200*	*275*	*36*	*155*	*162*	*260*	*137*	*90*	*22*	*240*	*215*	*341*	*2133*	
1855	*133*	*244*	*272*	*119*	*130*	*149*	*210*	*182*	*107*	*156*	*62*	*128*	*1892*	
1856	*201*	*73*	*20*	*218*	*299*	*104*	*90*	*148*	*207*	*66*	*156*	*190*	*1772*	
1857	*142*	*24*	*137*	*79*	*89*	*67*	*38*	*102*	*70*	*95*	*58*	*22*	*923*	
1858	*70*	*74*	*232*	*141*	*161*	*53*	*190*	*91*	*43*	*95*	*148*	*160*	*1458*	
1859	*114*	*111*	*96*	*155*	*192*	*120*	*76*	*45*	*123*	*133*	*188*	*164*	*1517*	
1860	*289*	*210*	*245*	*82*	*163*	*119*	*53*	*178*	*132*	*225*	*116*	*224*	*2036*	
1861	*39*	*18*	*277*	*26*	*65*	*112*	*102*	*38*	*148*	*19*	*276*	*82*	*1202*	
1862	*335*	*67*	*58*	*51*	*106*	*143*	*99*	*99*	*97*	*174*	*43*	*192*	*1464*	
1863	*183*	*25*	*186*	*108*	*68*	*127*	*58*	*121*	*135*	*69*	*115*	*103*	*1298*	
1864	*97*	*83*	*94*	*61*	*115*	*151*	*74*	*73*	*73*	*39*	*93*	*27*	*980*	
1865	*313*	*215*	*213*	*17*	*74*	*38*	*106*	*80*	*0*	*176*	*112*	*20*	*1364*	
1866	*183*	*210*	*195*	*88*	*133*	*54*	*179*	*212*	*120*	*32*	*239*	*191*	*1836*	
1867	*322*	*182*	*213*	*232*	*50*	*108*	*107*	*47*	*52*	*140*	*24*	*221*	*1698*	
1868	*135*	*52*	*291*	*181*	*31*	*49*	*83*	*58*	*75*	*223*	*105*	*252*	*1535*	
1869	*70*	*114*	*242*	*19*	*154*	*71*	*101*	*57*	*82*	*157*	*389*	*126*	*1582*	
1870	*96*	*79*	*98*	*16*	*34*	*47*	*24*	*135*	*96*	*255*	*102*	*132*	*1114*	
1871	*56*	*109*	*92*	*247*	*33*	*156*	*85*	*66*	*65*	*116*	*71*	*42*	*1138*	
1872	*39*	*170*	*54*	*45*	*201*	*57*	*33*	*103*	*55*	*124*	*196*	*116*	*1193*	
1873	*66*	*94*	*90*	*163*	*84*	*48*	*72*	*46*	*97*	*74*	*91*	*29*	*954*	
1874	*39*	*30*	*46*	*38*	*96*	*72*	*61*	*62*	*65*	*31*	*125*	*90*	*755*	
1875						*60*	*268*	*104*	*119*	*135*	*249*	*62*		
1876	*42*	*293*	*320*	*63*	*76*	*144*	*53*	*155*	*214*	*44*	*115*	*94*	*1613*	
1877	*65*	*132*	*117*	*60*	*111*	*53*	*69*	*61*	*63*	*47*	*75*	*63*	*916*	

Niederschlagshöhe

Rhein

	Jan.	Febr.	März	April	Mai	Juni	Juli	Aug.	Sept.	Okt.	Nov.	Dec.	Jahr	Tages-Max.
1878	*64*	*32*	*77*	*106*	*156*	*129*	*88*	*128*	*61*	*159*	*72*	*121*	*1193*	
1879	*111*	*161*	*39*	*122*	*91*	*127*	*281*	*154*	*143*	*98*	*98*	*76*	*1501*	
1880	*56*	*57*	*20*	*175*	*72*	*201*	*94*	*122*	*58*	*97*	*41*	*84*	*1077*	
Goxweiler														
H = 182 m						(*Ill, Andlau*)								h_r = 1* m
1869									39	44	92	78		
1870	27	37	26	9	22	15								
Ichtratzheim														
H = 140 m						(*Ill, Andlau, Scheerbach*)								h_r = 1.2 m
1859										80	70	26		
1860	77	34	40	54	49	104	45	127	77	60	36	62	765	
1861	10	10	53	18	27	77	106	35	53	15	99	26	529	
1862	43	24	44	66	47	80	92	78	48	67	47	38	674	
1863	58	7	65	67	65	102	58	92	118	45	37	33	747	
1864	18	10	35	30	72	49	51	38	82	21	66	10	482	
1865	39	45	41	21	83	53	43	58	1	71	57	7	519	
1866	32	66	74	63	83	66	100	92	64	19	35	46	740	
1867	129	31	124	69	39	116	94	45	31	47	18	42	785	
1868	51	8	45	72	39	41	72	45	61	120	32	56	642	
1869	20	10	42	44	108	50	82	19	42	31	40	54	542	
1870	20	30	25	12	41	16	50	111	41	69	39	31	485	
1871	18	46	31	77	30	109	116	39	35	63	35	13	612	
1872	23	42	42	34	186	85	108	94	52	95	82	25	868	
1873	32	33	79	118	105	63	136	45	84	64	25	6	790	
1874	19	9	22	32	67	57	62	52	26	25	43	80	494	
1875	69	7	29	23	52	188	175	88	51	67	82	6	837	
1876	14	56	58	23	18	92	40	66	121	19	72	45	624	
1877	40	80	108	78	97	130	97							
Summe	712	548	957	901	1208	1478	1527	1124	987	978	915	606	11135	
Jahre	18	18	18	18	18	18	18	17	17	18	18	18	17	
Mittel	39.6	30.4	53.2	50.1	67.1	82.1	84.8	66.1	58.1	54.3	50.8	33.7	670.3	
Maxim.	129	80	124	118	186	188	175	127	121	120	99	80	868	
Minim.	10	7	22	12	18	16	40	19	1	15	18	6	482	
1861–65	33.6	19.2	47.6	40.4	58.8	72.2	70.0	60.2	60.4	43.8	61.2	22.8	590.2	
1866–70	50.4	29.0	62.0	52.0	62.0	57.8	79.6	62.4	47.8	57.2	32.8	45.8	638.8	
1871–75	32.2	27.4	40.6	56.8	88.0	100.4	119.4	63.6	49.6	62.8	53.4	26.0	720.2	
Oberehnheim														
H = 184 m						(*Ill, Ehn*)								h_r = 1.5 m
1877							54	39	42	19	57	36		
1878	20	21	34	114	83	93	66	80	18	56	24	37	646	28.3
1879	55	72	10	83	68	87	80	92	74	29	40	41	731	41.6
1880	2	38	9	99	35	97	46	75	41	185	36	82	745	37.5
1881	38	42	38	50	42	46	49	81	85	53	9	28	561	33.8
1882	9	12	13	33	91	88	101	30	108	59	115	83	742	
1883	24	15	19	13	51	67	83	15	80	34	30	31	462	
1884	30	29	10	31	31	21	47	111	16	35	13	97	471	
1885	11	60	109	24	83	57	45	26	47	72	18	48	600	

Niederschlagshöhe

Rhein

	Jan.	Febr.	März	April	Mai	Juni	Juli	Aug.	Sept.	Okt.	Nov.	Dec.	Jahr	Tages-Max.
1886	45	9	28	36	79	110	43	46	43	53	64	104	660	
1887	4	0	59	45	182	43	28	28	33	37	38	53	550	
1888	9	7	77	37	28	163	65	86	75	53	57	6	663	
1889	2	58	30	52	53	132	44	4	77	116	19	8	595	
1890	43	3	37	21	118	56	33	109	18	50	23	16	527	
Summe	292	366	473	638	944	1060	784	822	757	851	543	670	7953	
Jahre	13	13	13	13	13	13	14	14	14	14	14	14	13	
Mittel	22.5	28.2	36.4	49.1	72.6	81.5	56.0	58.7	54.1	60.8	38.8	47.9	606.6	
Maxim.	55	72	109	114	182	163	101	111	108	185	115	104	745	
Minim.	2	0	9	13	28	21	28	4	16	19	9	6	462	
1881-85	22.4	31.6	37.8	30.2	59.6	55.8	65.0	52.6	67.2	50.6	37.0	57.4	567.2	
1886-90	20.6	15.4	46.2	38.2	92.0	100.8	42.6	54.6	49.2	61.8	40.2	37.4	599.0	

Waldersbach

H = 500 m (*Ill, Breusch*) h_r = 1 m

1873						85	150	85	95	90	120	100		
1874	60	40	80	75	110	130	140	80	60	55	160	130	1120	
1875	140	25	60	35	60	90	140	40	170	145	240	60	1205	
1876	35	285	200	40	45	105	50	120	90	130	105	80	1285	
1877	80	310	210	65	85	95	135	60	75	80	115	160	1470	
1878	130	90	155	165	165	105								

Rothau

H = 349 m (*Ill, Breusch*) h_r = 1.4 m

1869											267	130		
1870	105	38	106	13	43	32	26	109	114	304	72	106	1068	
1871	49	85	71	255	29	144	80	39	74	114	44	19	1003	
1872	60	83	46	90	239	82	74	127	73	115	251	119	1359	
1873	77	119	150	152	97	98	116	58	95	81	112	35	1190	
1874	50	23	21	25	114	109	93	95	59	52	138	177	956	
1875	232	17	19	19	58	53	186	99	133	107	250	60	1233	
1876	35	343	321	48	38	89	43	130	217	32	103	87	1486	
1877	121	300	184	108	124	76	108	66	58	89	147	147	1528	
1878	122	59	164	170	152	144	71	178	73	142	79	121	1475	48.8
1879	133	181	29	116	67	145	252	158	136	92	109	181	1599	96.2
1880	17	65	27	119	35	124	81	102	77	332	98	323	1400	54.5
1881	59	77	87	59	24	56	52	143	149	95	53	53	907	40.8
1882	50	57	54	75	81	165	196	125	200	117	352	300	1772	
1883	70	38	82	45	88	66	224	97	104	93	150	157	1214	
1884	95	73	25	48	125	35	68	71	53	130	63	263	1049	
1885	18	133	187	54	116	43	84	56	150	237	153	143	1374	
1886	96	30	85	42	86	198	77	78	102	108	116	281	1299	
1887	9	19	126	45	166	142	72	65	91	88	58	212	1093	
1888	77	26	239	48	58	190	195	79	101	86	84	30	1213	
1889	39	201	87	50	82	127	117	68	112	162	65	78	1188	
1890	129	4	63	88	119	63	116	141	21	154	176	11	1085	
Summe	1643	1971	2173	1669	1941	2181	2331	2084	2192	2730	2940	3033	26491	
Jahre	21	21	21	21	21	21	21	21	21	21	22	22	21	
Mittel	78.2	93.9	103.5	79.5	92.4	103.9	111.0	99.2	104.4	130.0	133.6	137.9	1267.5	

Niederschlagshöhe

Rhein

	Jan.	Febr.	März	April	Mai	Juni	Juli	Aug.	Sept.	Okt.	Nov.	Dec.	Jahr	Tages-Max.
Maxim.	232	343	321	255	239	198	252	178	217	332	352	323	1772	
Minim.	9	4	19	13	24	32	26	39	21	32	44	11	907	
1871-75	93.6	65.4	61.4	108.2	107.4	97.2	109.8	83.6	86.8	93.8	159.0	82.0	1148.2	
1876-80	85.6	189.6	145.0	112.2	83.2	115.6	111.0	126.8	112.2	137.4	107.2	171.8	1497.6	
1881-85	58.4	75.6	87.0	56.2	86.8	73.0	124.8	98.4	131.2	134.4	154.2	183.2	1263.2	
1886-90	70.0	56.0	120.0	54.6	102.2	144.0	115.4	86.2	85.4	119.6	99.8	122.4	1175.6	

Schirmeck

H = 340 m (*Ill, Breusch*) h_r = ? m

1854													*830*	
1855													*850*	
1856													*900*	
1857													*520*	
1858													*680*	
1859													*570?*	
1860													*950*	
1861													*670*	
1862													*900*	
1863													*860*	

Hirschkopf [Glacimont]

H = 700 m (*Ill, Breusch*) h_r = 1.5 m

1885	33	120	171	74	159	65	89	56	168	243	143	129	1450	45.8
1886	134	30	97	47	118	215	78	114	108	93	128	292	1454	41.1
1887	18	28	136	48	202	136	90	72	111	94	79	193	1207	52.4
1888	79	59	195	53	57	276	248	76	105	98	101	30	1377	
1889	46	180	113	59	126	214	137	91	101	161	87	80	1395	53.1
1890	141	6	67	107	141	104	151	106	24	228	163	29	1267	
1886-90	83.6	60.6	121.6	62.8	128.8	189.0	140.8	91.8	89.8	134.8	111.6	124.8	1340.0	

Urmatt

H = 253 m (*Ill, Breusch*) h_r = 1* m

1869									65	64	193	124		
1870	65	46	74	15	52	27	45	101	73	182	53	92	825	
1871	34	66	65	177	34	98	60	49	65	75	45	9	777	
1872	40	44	54	77	211	61	99	86	43	96	163	66	1040	
1873	79	93	73	113	62	71	103	44						

Weissenberg

H = 218 m (*Ill, Breusch*) h_r = 1* m

1879			23	86	68	82	96	93	93	50	52	57		
1880	35	45	26	89	20	117	33	71	37	231	50	202	956	42.0
1881	72	66	88	67	27	41	41	80	116	69	18	58	743	43.5
1882	20	17	29	52	61	79	132	51	117	118	173	163	1012	39.6
1883	42	16	51	16	42	41	75	39	101	47	82	82	634	
1884	65	44	10	43	45	19	70	80	20	66	29	138	629	
1885	16	80	126	17	107	22	109	49	101	75	73	85	860	
1886	70	10	45	40	99	113	63	46	64	56	100	190	896	
1887	6	9	50	18	109	90	38	33	45	41	40	101	586	
1888	37	23	94	58	25	124	128	52	69	56	42	8	716	
1889	9	99	59	41	58	172	57	28	95	112	32	22	784	
1890	65	2	49	41	94	32	70	114	12	74	74	10	637	

Niederschlagshöhe

Rhein

	Jan.	Febr.	März	April	Mai	Juni	Juli	Aug.	Sept.	Okt.	Nov.	Dec.	Jahr	Tages-Max.
Summe	437	411	656	568	755	932	912	736	870	995	765	1116	8453	
Jahre	11	11	12	12	12	12	12	12	12	12	12	12	11	
Mittel	39.7	37.4	54.7	47.3	62.9	77.7	76.0	61.3	72.5	82.9	63.8	93.0	769.2	
Maxim.	72	99	126	89	109	172	132	114	117	231	173	202	1012	
Minim.	6	2	10	16	20	19	33	28	12	41	18	8	586	
1881-85	43.0	44.6	60.8	39.0	56.4	40.4	85.4	59.8	91.0	75.0	75.0	105.2	775.6	
1886-90	37.4	28.6	60.6	39.6	77.0	106.2	71.2	54.6	57.0	67.8	57.6	66.2	723.8	

Wolxheim

H = 168 m (*Ill, Breusch*) h_r = 1* m

1876		50	54	13	19	56	33	32	99	18	52	36		
1877	33	72	101	50	68	52	70	41	52	26	47	39	651	
1878	12	17	30	93	104	95	102	70	19	64	27	30	663	
1879	36	63	7	90	8	108	89	79	81	30	32	9	632	
1880	13	37	7	70	22	92	45	53	32	164	22	71	628	
1881	37	33	52	80	32	16	44	87	95	63	6	15	560	
1882	8	10	22	20	48	113	122	32	109	54	90	59	687	
1883	19	16	13	13	39	63	61	10	74	24	37	19	388	
1884	13	31	6	10	14	30	47	58	12	28	10	69	328	
1885	9	31	89	14	73	18	73	56	66	66	25	63	583	
1886	37	11	29	34	78	138	58	29	62	44	55	123	698	
1887	0	8	36	13	79	68	42	32	39	28	35	32	412	
1888	23	13	62	27	23	136	92	56	101	57	36	5	631	
1889	8	45	59	45	74	102	56	23	69	89	20	8	598	
1890	44	1	38	18	137	29	43	95	10	47	52	3	517	
Summe	292	438	605	590	818	1116	977	753	920	802	546	581	7976	
Jahre	14	15	15	15	15	15	15	15	15	15	15	15	14	
Mittel	20.9	29.2	40.3	39.3	54.5	74.4	65.1	50.2	61.3	53.5	36.4	38.7	563.8	
Maxim.	44	72	101	93	137	138	122	95	109	164	90	123	698	
Minim.	0	1	6	10	8	16	33	10	10	18	6	3	328	
1876-80		47.8	39.8	63.2	44.2	80.6	67.8	55.0	56.6	60.4	36.0	37.0		
1881-85	17.2	24.2	36.4	27.4	41.2	48.0	69.4	48.6	71.2	47.0	33.6	45.0	509.2	
1886-90	22.4	15.6	44.8	27.4	78.2	94.6	58.2	47.0	56.2	53.0	39.6	34.2	571.2	

Grüneberg

H = 160 m (*Ill*) h_r = 1* m

1870	16	35	18		31									

Neudorf I

H = 140 m (*Ill*) h_r = 2* m

1872										95	82	36		
1873	26	37	82	111	101	61	91	57	60	57	35	12	730	
1874	20	14	31	27	59	76	145	93	41	26	42	72	646	
1875	72	11	22	21	51	121	122	81	41	67	89	29	727	
1876	19	72	56	29	26	106	47	55	132	6	59	44	651	
1887	45	82	110	95	77	86	87	53	46	46	62	62	851	
1878	31	29	42	108	124	155	148	99	32	74	32	52	926	

Niederschlagshöhe

Rhein

	Jan.	Febr.	März	April	Mai	Juni	Juli	Aug.	Sept.	Okt.	Nov.	Dec.	Jahr	Tages-Max.
1879	42	66	14	93	87	107	112	122	120	33	66	31	893	
1880	10	58	3	82	33	147	70	102	67	197	25	99	893	
1881	25	48	52	60	17	83	59	104	146	61	10	14	679	
1882	12	9	11	35	74	130	117	51	154	58	87	68	806	
1883	13	27	24	21	27	35	103	26	64	28	48	31	447	
1884	22	39	18	30	37	67	65	76	13	33	19	52	471	
1885	10	51	85	43	74	32	107	60	64	67	12	66	671	
1886	50	15	40	28	91	161	47	35	63	49	68	113	760	
1887	6	14	34	30	93	96	46	47	49	26	32	54	527	
1888	18	26	68	23	26	121	112	47	95	57	47	10	650	
1889	2	55	43	46	86	146	51	31	56	84	25	13	638	
1890		2	77	33	115	43	75	120	15	65	63	7		
Summe	423	655	812	915	1198	1773	1604	1259	1258	1129	903	865	11966	
Jahre	17	18	18	18	18	18	18	18	18	19	19	19	17	
Mittel	24.9	36.4	45.1	50.8	66.6	98.5	89.1	69.9	69.9	59.4	47.5	45.5	703.6	
Maxim.	72	82	110	111	124	161	148	122	154	197	89	113	926	
Minim.	2	2	3	21	17	32	46	26	13	6	10	7	447	
1876-80	29.4	61.4	45.0	81.4	69.4	120.2	92.8	86.2	79.4	71.2	48.8	57.6	842.8	
1881-85	16.4	34.8	38.0	37.8	45.8	69.4	90.2	63.4	88.2	49.4	35.2	46.2	614.8	
1886-90		22.4	52.4	32.0	82.2	113.4	66.2	56.0	55.6	56.2	47.0	39.4		

Neudorf II

H = 140 m (*III*) h_r = 1.4 m

1874				44	68	64	144	104	40	27	54	68		
1875	90	13	23	22	53	119	124	85	42	75	88	36	770	
1876	17	82	64	30	26	119	50	58	125	17	64	43	695	
1877	53	85	121	96	83	70	95	58	45	45	72	69	892	
1878	31	41	49	118	131	146	141	90	32	73	33	53	938	
1879	41	72	15	98	97	105	131	123	104	36	77	29	928	
1880	35	53	2	82	37	154	57	100	64	199	27	88	898	
1881	39	35	66	69	19	70	62	91	150	63	17	15	696	
1882	9	13	10	33	83	120	156	80	158	60	98	79	899	
1883	17	32	23	28	27	29	106	30	83	37	56	46	514	
1884	34	40	17	31	44	66	69	80	14	35	9	40	479	
1885	4	39	83	28	80	32	99	32	53	79	17	59	605	
1886	63	18	40	24	107	160	58	38	48	78	80	110	824	
1887	8	10	42	36	97	111	52	61	55	37	33	71	613	
1888	16	14	102	24	28	122	118	54	101	70	65	9	723	
1889	12	60	56	52	94	157	54	30	44	104	19	14	696	
1890	49	1	43	35	134	55	72		15	60	56	7		
Summe	518	608	756	850	1208	1699	1588	1114	1173	1095	865	836	11170	
Jahre	16	16	16	17	17	17	17	16	17	17	17	17	16	
Mittel	32.4	38.0	47.3	50.0	71.1	99.9	93.4	69.6	69.0	64.4	50.9	49.2	735.2	
Maxim.	90	85	121	118	134	160	156	123	158	199	98	110	938	
Minim.	4	1	2	22	19	29	50	30	14	17	9	7	479	
1876-80	35.4	66.6	50.2	84.8	74.8	118.8	94.8	85.8	74.0	74.0	54.6	56.4	870.2	
1881-85	20.6	31.8	39.8	37.8	50.6	63.4	98.4	62.6	91.6	54.8	39.4	47.8	638.6	
1886-90	29.6	20.6	56.6	34.2	92.0	121.0	70.8		52.6	69.8	50.6	42.2		

Niederschlagshöhe

Rhein

	Jan.	Febr.	März	April	Mai	Juni	Juli	Aug.	Sept.	Okt.	Nov.	Dec.	Jahr	Tages-Max.
Strassburg i. E. I														
H = 144 m						(*III*)							h_r = 2 bis 3 m	
1802					93	94	121	16	12	25	52	65		
1803	17	13	36	70	140	64	39	18	26	34	98	74	629	
1804	48	33	35	85	53	29	205	68	19	71	81	50	777	
1805	45	64	20	41	36	50	84	174	69	141	16	47	787	
1806	52	30	43	31	104	53	126	62	46	51	35	41	674	
1807	13	76	22	60	116	90	14	54	180	28	80	25	758	
1808	44	29	24	54	45	89	68	63	73	60	56	41	646	
1809	79	37	37	77	55	32	113	74	105	11	22	19	661	
1810	3	27	63	52	135	39	78	78	41	29	70	76	691	
1811	23	61	0	47	31	144	23	117	65	82	43	36	672	
1812	22	52	59	53	86	48	70	40	43	81	60	33	647	
1813	8	32	55	25	157	56	146	44	41	58	63	21	706	
1814	90	24	23	18	22	111	46	47	35	20	92	64	592	
1815	23	44	57	28	26	146	74	64	51	48	56	37	654	
1816	57	35	29	26	117	88	135	66	90	20	81	48	792	
1817	32	38	76	35	91	72	139	95	88	64	23	34	787	
1818	28	29	81	51	74	30	36	37	84	59	42	4	555	
1819	25	50	31	22	41	98	128	53	43	75	97	88	751	
1820	29	13	36	22	53	87	74	97	50	68	25	31	585	
1821	58	16	93	69	53	39	114	97	77	29	30	68	743	
1822	58	19	32	29	69	54	104	127	73	39	61	10	675	
1823	47	62	49	43	58	130	73	49	35	67	13	51	677	
1824	23	15	33	44	162	123	130	72	107	86	82	36	913	
1825	26	27	59	42	60	63	11	148	61	46	74	50	667	
1826	4	28	18	37	54	74	105	43	69	42	69	40	583	
1827	39	29	58	38	81	80	88	79	47	95	61	53	748	
1828	30	48	40	39	37	45	112	93	109	40	22	16	631	
1829	79	35	60	56	32	75	92	76	123	59	57	10	754	
1830	15	21	11	97	90	153	70	70	77	9	35	32	680	
1831	32	42	42	86	109	177	106	67	120	14	96	48	939	
1832	19	8	35	22	52	108	25	40	40	19	51	49	468	
1833	8	48	46	51	61	30	118	73	70	23	40	107	675	
1834	74	8	10	15	27	90	62	130	36	61	31	25	569	
1835	37	48	42	21	48	12	56	51	38	58	65	15	491	
1836	67	23	39	32	52	90	68	73	77	47	80	67	715	
1837	22	16	37	35	87	37	160	73	52	43	75	32	669	
1838	26	51	38	26	73	66	33	55	25	29	69	24	515	
1839	40	55	41	19	59	38	55	83	62	55	34	97	638	
1840	45	21	22	1	88	34	92	79	53	34	70	5	544	
1841	37	7	9	51	66	92	91	67	71	104	52	55	702	
Summe	1424	1314	1541	1650	2893	3030	3484	2912	2583	2024	2259	1724	26360	
Jahre	39	39	39	39	40	40	40	40	40	40	40	40	39	
Mittel	36.5	33.7	39.5	42.3	72.3	75.8	87.1	72.8	64.6	50.6	56.5	43.1	674.8	
Maxim.	90	76	93	97	162	177	205	174	180	141	98	107	939	
Minim.	3	7	0	1	22	12	11	16	12	9	13	4	468	
1806-10	38.2	39.8	37.8	54.8	91.0	60.6	79.8	66.2	89.0	35.8	52.6	40.4	686.0	
1811-15	33.2	42.6	38.8	34.2	64.4	101.0	71.8	62.4	47.0	57.8	62.8	38.2	654.2	
1816-20	34.2	33.0	50.6	31.2	75.2	75.0	102.4	69.6	71.0	57.2	53.6	41.0	694.0	
1821-25	42.4	27.8	53.2	45.4	80.4	81.8	86.4	98.6	70.6	53.4	52.0	43.0	735.0	
1826-30	33.4	32.2	37.4	53.4	58.8	85.4	93.4	72.2	85.0	49.0	48.8	30.2	679.2	
1831-35	34.0	30.8	35.0	39.0	59.4	83.4	73.4	72.2	60.8	35.0	56.6	48.8	628.4	
1836-40	40.0	33.2	35.4	22.6	71.8	53.0	81.6	72.6	53.8	41.6	65.6	45.0	616.2	

Niederschlagshöhe

Rhein

	Jan.	Febr.	März	April	Mai	Juni	Juli	Aug.	Sept.	Okt.	Nov.	Dec.	Jahr	Tages-Max.
Strassburg i. E. II [Bürgerspital]														
H = 144 m						(*III*)							h_r = ? m	
1842													358?	
1843													740	
1844													564?	
1845	24	35	57	21	68	123	94	96	66	64	21	52	721	
1846	32	27	48	58	106	43	34	47	22	62	62	35	576	
1847	35	51	21	86	55	58	45	139	46	55	17	20	628	
1848	9	61	94	103	21	86	65	92	47	69	64	31	742	
1849	66	17	31	45	96	53	92	63	40	66	54	43	666	
1850	57	34	17	54	56	47	63	97	70	45	38	25	603	
1851	18	14	53	93	78	42	231	160	125	35	36	11	896	
1852	38	41	11	15	47	150	51	226	107	34	62	25	807	
1853	50	26	20	86	113	100	73	49	75	61	16	12	681	
1854	31	36	7	57	74	159	135	46	5	102	68	76	796	
1855	39	81	42	36	69	58	175	75	15	49	33	23	695	
1856	58	27	10	70	229	68	58	84	121	32	69	33	859	
1857	24	11	18	51	92	78	11	89	82	93	17	16	582	
1858	11	15	43	85	79	18	90	82	34	53	90	43	643	
1859	19	25	29	71	156	82	45	50	72	95	88	24	756	
1860	77	34	52	37	52	85	51	170	72	54	38	60	782	
1861	11	9	50	18	32	97	126	28	61	13	102	29	576	
1862	71	22	48	84	48	140	81	58	74	75	33	49	783	
1863	52	8	61	57	49	104	62	112	96	53	40	30	724	
1864	18	15	33	36	86	65	39	58	75	17	57	13	512	
1865	44	53	38	9	103	50	42	48	1	65	60	7	520	
1866	47	66	74	53	93	38	126	140	71	23	44	61	836	
1867	125	45	100	92	36	23	91	26	32	53	19	38	680	
1868	50	9	47	85	75	42	89	49	67	108	33	61	715	
1869	23	23	43	28	116	50	99	27	94	37	61	59	660	
1870	22	28	34	19	37	30	28							
Summe	1051	813	1081	1449	2066	1889	2096	2111	1570	1413	1222	876	17439	
Jahre	26	26	26	26	26	26	26	25	25	25	25	25	25	
Mittel	40.4	31.3	41.6	55.7	79.5	72.7	80.6	84.4	62.8	56.5	48.9	35.0	689.4	
Maxim.	125	81	100	103	229	159	231	226	125	108	102	76	896	
Minim.	9	8	7	9	21	18	11	26	1	13	16	7	512	
1846-50	39.8	38.0	42.2	69.2	66.8	57.4	59.8	87.6	45.0	59.4	47.0	30.8	643.0	
1851-55	35.2	39.6	26.6	57.4	76.2	101.8	133.0	111.2	65.4	56.2	43.0	29.4	775.0	
1856-60	37.8	22.4	30.4	62.8	121.6	66.2	51.0	95.0	76.2	65.4	60.4	35.2	724.4	
1861-65	39.2	21.4	46.0	40.8	63.6	91.2	70.0	60.8	61.4	44.6	58.4	25.6	623.0	
1866-70	53.4	34.2	59.6	55.4	71.4	36.6	86.6							
Strassburg i. E. III [Lehrerseminar]														
H = 144 m						(*III*)							h_r = 1.8 m	
1865								52	0	65	61	7		
1866	44	60	55	47	89	45	121	150	71	23	45	61	811	
1867	117	45	41	66	31	69	98	27	40	53	16	32	635	
1868	51	7	40	73		44	90				32	53		
1869	20	13	40	27	109	47	90			37	47	27		
1870	32	11	33	10	28	31								

Niederschlagshöhe

Rhein

	Jan.	Febr.	März	April	Mai	Juni	Juli	Aug.	Sept.	Okt.	Nov.	Dec.	Jahr	Tages-Max.
1877	39	82	108	92	81	100	101	56	44	48	58	50	859	47.2
1878	29	29	47	111	103	138	137	101	25	78	36	49	883	23.3
1879	39	63	13	96	91	126	109	110	97	34	66	26	870	23.4
1880	7	60	3	55	23	137	65	79	59	182	22	76	768	45.5
1881	37	48	45	59	15	87	60	102	141	66	11	17	688	41.1
1882	14	10	11	28	66	104	123	49	153	52	98	78	786	
1883	14	30	23	24	31	33	93	44	73	26	54	50	495	
1884	32	39	15	23	50	70	57	79	17	43	16	67	508	
1885	9	58	108	42	72	11	114	48	69	74	28	72	705	
1886	52	11	33	17	91	142	52	34	61	60	73	125	751	
1887	6	14	39	26	105	110	47	28	60	32	38	72	577	
1888	22	31	84	24	31	132	120	52	102	60	55	12	725	
1889	17	57	56	52	96	188	56	43	61	100	24	14	764	
1890	45	6	49	36	118	46	68	96	15	60	58	8	605	
Summe	626	674	843	908	1230	1660	1601	1150	1088	1093	838	896	11430	
Jahre	19	19	19	19	18	19	18	17	17	18	19	19	16	
Mittel	32.9	35.5	44.4	47.8	68.3	87.4	88.9	67.6	64.0	60.7	44.1	47.2	688.8	
Maxim.	117	82	108	111	118	188	137	150	153	182	98	125	883	
Minim.	6	6	3	10	15	11	47	27	0	23	11	7	495	
1881-85	21.2	37.0	40.4	35.2	46.8	61.0	89.4	64.4	90.6	52.2	41.4	56.8	636.4	
1886-90	28.4	23.8	52.2	31.0	88.2	123.6	68.6	50.6	59.8	62.4	49.6	46.2	684.4	

Strassburg i. E. IV [Sternwarte]

H = 144 m (*Ill*) h_r = 2 m

1873	23	31	84	113	84	56	83	31	53	59	29	15	661	
1874	17	11	32	27	51	68	162	94	40	26	30	66	624	
1875	89	12	22	30	48	134	134	89	44	74	95	25	796	
1876	23	85	58	28	22	27	34	60	143	17	64	35	596	
1877	42	82	118	93	88	104	75	65	41	53	58	63	882	
1878	35	29	47	116	114	145	125	105	39	83	34	52	924	
1879	41	72	13	97	91	109	113	114	99	32	69	32	882	
1880	8	60	2	81	27	89	67	85	58	183	23	82	765	
1876-80	29.8	65.6	47.6	83.0	68.4	94.8	82.8	85.8	76.0	73.6	49.6	52.8	809.8	

Schiltigheim

H = 155 m (*Ill*) h_r = 1* m

1869														
1870	18	24	29	12	39	32					52	54		

Petersthal

H = 394 m (*Rench*) h_r = ? m

1853	48	57	50	119	79	160	141	98	93	113	15	20	993	
1854	54	122	24	68	103									

Herrenwald

H = 300 m (*Moder*) h_r = 1* m

1885	22	89	102	47	107	50	62	81	87	146	82	75	950	34.9
1886	94	11	70	31	54	135	51	56	89	58	79	157	885	29.8
1887	9	16	108	23	95	81	99	41	81	59	54	97	763	31.6

Niederschlagshöhe

Rhein

	Jan.	Febr.	März	April	Mai	Juni	Juli	Aug.	Sept.	Okt.	Nov.	Dec.	Jahr	Tages-Max.
1888	34	42	101	32	35	149	160	76	65	72	66	12	844	
1889	26	68	81	60	27	115	52	59	52	86	34	56	716	23.6
1890	196	4	76	53	115	39	97	78	12	91	131	7	899	
1886-90	71.8	28.2	87.2	39.8	65.2	103.8	91.8	62.0	59.8	73.2	72.8	65.8	821.4	

Weinburg

H = 190 m (*Moder*) $h_r = 1^*$ m

1869									69	61	168	86		
1870	39	27	41	5	18	10								

Ueberach

H = 176 m (*Moder*) $h_r = 1.5$ m

1869									75	41	85	70		
1870	28	19	38	13	35	6	29	85	50	119	31	66	519	
1871	24	45	32	112	23	154	62	49	65	51	28	18	663	
1872	46	46	38	48	157	99	55	49	26	86	110	60	820	
1873	36	53	*62*	*74*	43	55	105	51	*84*	*38*	46	14	*661*	
1874	*17*	*16*	28	*19*	66	49	*41*	*39*	*34*	27	64	103	*503*	
1875	54	13	13	7	24	59	95	107	21	63	102	29	587	
1876	22	98	83	18	10	118	61	68	117	10	82	66	753	
1877	30	72	114	81	90	58	120	93	80	61	79	86	964	
1878	51	28	51	147	145	91	41	124	20	107	42	58	905	30.7
1879	71	89	13	94	89	95	164	86	91	50	56	61	959	32.5
1880	7	73	15	76	16	120	48	72	54	185	31	126	823	36.0
1881	54	62	68	46	21	54	63	102	87	81	15	31	684	26.3
1882	9	20	19	43	82	70	137	65	162	95	161	146	1009	
1883	24	23	46	38	31	31	90	39	95	48	80	55	600	
1884	47	42	13	35	43	43	129	58	50	50	31	114	655	
1886	94	25	36	29	84	109	53	52	55	49	78	152	816	
1887	9	13	80	35	106	84	77	50	73	47	55	95	724	
1888	29	34	143	39	22	128	142	99	86	56	55	12	845	
1889	16	72	94	58	38	154	117	56	36	89	21	32	783	
1890	81	6	50		140	38	70	53	6	70	101	8		
Summe	749	849	1036	1012	1265	1615	1699	1397	1367	1423	1353	1402	14273	
Jahre	20	20	20	19	20	20	20	20	21	21	21	21	19	
Mittel	37.5	42.5	51.8	53.3	63.3	80.8	85.0	69.9	65.1	67.8	64.4	66.8	748.2	
Maxim.	94	98	143	147	157	154	164	124	162	185	161	152	1009	
Minim.	7	6	13	7	10	6	29	39	6	10	15	8	*503*	
1871-75	35.4	34.6	34.6	*52.0*	62.6	83.2	71.6	59.0	*46.0*	53.0	70.0	44.8	*646.8*	
1876-80	36.2	72.0	55.2	83.2	70.0	96.4	86.8	88.6	72.4	82.6	58.0	79.4	880.8	
1886-90	45.8	30.0	80.6		78.0	102.6	91.8	62.0	51.2	62.2	62.0	59.8		

Erlenmut

H = 280 m (*Moder, Schwarzbach*) $h_r = 1^*$ m

1885	22	87	94	42	92	48	63	64	84	122	63	78	859	32.7
1886	90	14	66	22	67	134	43	55	60	58	85	153	847	27.5
1887	9	10	84	24	107	95	56	35	75	59	123	99	776	51.8
1888	34	38	161	40	25	175	147	133	131	57	52	15	1008	
1889	28	76	73	73	50	189	91	102	64	115	32	92	985	55.4
1890	127	2	78	104	111	43	89	161	9	100	157	3	984	
1886-90	57.6	28.0	92.4	52.6	72.0	127.2	85.2	97.2	67.8	77.8	89.8	72.4	920.0	

Niederschlagshöhe

Rhein

	Jan.	Febr.	März	April	Mai	Juni	Juli	Aug.	Sept.	Okt.	Nov.	Dec.	Jahr	Tages-Max.
Oberbronn (*Moder*) H = 275 m														h_r = 1* m
1869									26	60	151	65		
1870	26	24	53	6	20	14								
Hagenau I (*Moder*) H = 150 m														h_r = ? m
1781	59	62	1	43	68	123	25	64	102	36	128	37	748	
1782	55	14	91	52	34	24	37	109	59	61	50	27	613	
1783	95	47	99	10	95	106	29	18	18	2	53	38	610	
1784	107	81	111	50	50	72	108	85	50	63	36	32	845	
1785	73	20	1	45	30	46	81	86	63	70	81	27	623	
1786	65	41	44	49	84	53	65	88	65	45	75	62	736	
1781-85	77.8	44.8	60.6	40.0	55.4	74.2	56.0	72.4	58.4	46.4	69.6	32.2	687.8	
Hagenau II (*Moder*) H = 150 m														h_r = 1.5 m
1875					42	112	107	94	27	62	90	38		
1876	34	88	59	15	18	79	20	53	110	4	66	64	610	22.9
1877	44	54	105	63	84	53	129	64	66	49	73	91	875	27.8
1878	44	28	56	181	136	100	69	157	30	89	43	63	996	31.2
1879	63	82	12	118	68	101	178	129	89	43	57	40	980	38.8
1880	6	58	7	86	11	117	70	46	65	197	31	108	802	31.3
1881	45	53	75	57	21	86	45	124	112	89	18	27	752	36.6
1882	11	20	20	47	83	90	126	72	137	68	144	108	926	29.4
1883	20	22	37	38	39	48	127	36	88	39	72	60	626	29.0
1884	47	39	24	28	65	64	69	45	23	54	31	111	600	22.0
1885	13	81	109	39	88	41	102	54	81	123	53	80	864	31.8
1886	76	20	44	36	73	123	60	38	47	63	75	119	774	29.0
1887	7	13	65	32	123	87	61	56	73	40	41	87	685	35.6
1888	22	26	113	43	21	139	152	132	94	62	61	10	875	36.3
1889	22	89	82	47	49	77	97	46	71	95	38	38	751	34.7
1890	87	5	58	46	97	51	72	89	6	66	70	1	648	36.0
Summe	541	678	866	876	1018	1368	1484	1235	1119	1143	963	1045	11764	
Jahre	15	15	15	15	16	16	16	16	16	16	16	16	15	
Mittel	36.1	45.2	57.7	58.4	63.6	85.5	92.8	77.2	69.9	71.4	60.2	65.3	783.3	
Maxim.	87	89	113	181	136	139	178	157	137	197	144	119	996	
Minim.	6	5	7	15	11	41	20	36	6	4	18	1	600	
1876-80	38.2	62.0	47.8	92.6	63.4	90.0	93.2	89.8	72.0	76.4	54.0	73.2	852.6	
1881-85	27.2	43.0	53.0	41.8	59.2	65.8	93.8	66.2	88.2	74.6	63.6	77.2	753.6	
1886-90	42.8	30.6	72.4	40.8	72.6	95.4	88.4	72.2	58.2	65.2	57.0	51.0	746.6	
Bischweiler (*Moder*) H = 138 m														h_r = 1 m
1863					47	101	66	61	69	51	46	51		
1864	29	22	45	27	74	71	31	61	64	13	67	11	515	
1865	65	44	41	13										
1876						87	77	66	146	6	80	58		
1877	65	107	115	110	90	86	130	61	71	58	82	98	1073	
1878	63	32	76	135	133									

Niederschlagshöhe

Rhein

Lützelburg

H = 211 m (*Moder, Zorn*) $h_r = 1^* m$

	Jan.	Febr.	März	April	Mai	Juni	Juli	Aug.	Sept.	Okt.	Nov.	Dec.	Jahr	Tages-Max.
1874	25	22	51	25	78	58	84	50	51	38	62	96	640	33.0
1875	117	8	18	10	46	75	179	117	74	64	137	28	873	73.0
1876	20	156	144	31	24	114	81	91	143	29	95	66	994	36.0
1877	73	140	124	98	92	88	101	88	104	66	70	82	1126	37.0
1878	58	25	97	155	97	89	68	136	25	105	45	44	944	38.3
1879	66	89	40	76	53	97	195	73	65	66	73	72	965	
1880	26	68	27	97	24	151	57	108	53	234	47	149	1041	58.0
1881	80	45	107	90	22	43	78	88	129	94	20	37	833	
1882	15	15	35	33	84	124	162	74	154	96	221	159	1172	33.0
1883	16	6	22	25	30	51	112	49	78	67	76	92	624	
1884	49	57	22	31	66	31	61	46	33	67	26	113	602	
1885	14	61	114	23	104	38	107	52	92	125	50	117	897	
1886	85	43	58	35	64	194	50	98	59	48	85	201	1020	
1887	12	16	95	23	156	92	70	50	88	61	40	131	834	
1888	33	58	121	37	35	125	132	79	57	85	53	9	824	
1889	20	97	74	56	81	153	113	35	85	89	26	47	876	
1890	97	6	60	53	101	44	78	80	12	89	114	11	745	
Summe	806	912	1209	898	1157	1567	1728	1314	1302	1423	1240	1454	15010	
Jahre	17	17	17	17	17	17	17	17	17	17	17	17	17	
Mittel	47.4	53.6	71.1	52.8	68.1	92.2	101.6	77.3	76.6	83.7	72.9	85.5	882.8	
Maxim.	117	156	144	155	156	194	195	136	154	234	221	201	1172	
Minim.	12	6	18	10	22	31	50	35	12	29	20	9	602	
1876-80	48.6	95.6	86.4	91.4	58.0	107.8	100.4	99.2	78.0	100.0	66.0	82.6	1014.0	
1881-85	34.8	36.8	60.0	40.4	61.2	57.4	104.0	61.8	97.2	89.8	78.6	103.6	825.6	
1886-90	49.4	44.0	81.6	40.8	87.4	121.6	88.6	68.4	60.2	74.4	63.6	79.8	859.8	

Pfalzburg

H = 337 m (*Moder, Zorn, Zinsel*) $h_r = 1^* m$

1865						31	121	62	8	57	67	9		
1866	46	150	55	64	81	43	119	126	81	30	65	90	950	
1867	112	73	99	103	34	15	31	23	47	113	23	50	723	
1868	53	23	41	58	17	35	55	104	54		20	91		
1869	24	38	51	7	83	55	49	37	46	35	90	52	567	
1870	16	18	27	6	37	16	64							
1878	46	20	77	85	127	105	77	142	34	118	58	74	963	33.0
1879	78	81	15	66	44	102	190	81	46	65	92	70	930	38.0
1880	0	87	45	100	22	126	81	78	71	214	63	153	1040	48.7
1881	48	61	89	69	44	54	68	77	118	91	27	35	781	35.1
1882	17	8	30	55	97	139	183	75	148	79	210	121	1162	
1883	50	26	62	35	41	66	153	42	66	79	97	91	808	
1884	55	44	34	25	69	18	76	61	42	65	44	102	635	
1885	13	92	143	43	95	41	66	69	97	136	81	89	965	
1887	4	7	*100*	22	131	83	113	45	45	60	56	103	769	
1888	43	38	94	37	36	149	145	60	78	68	81	15	844	
1889	27	70	69	52	73	177	107	45	64	93	32	39	848	
1890	83	2	60	48	105	44	101	95	13	98	120	7	776	
Summe	715	838	1091	875	1136	1299	1799	1222	1058	1401	1226	1191	12761	
Jahre	17	17	17	17	17	18	18	17	17	16	17	17	15	

Niederschlagshöhe

Rhein

	Jan.	Febr.	März	April	Mai	Juni	Juli	Aug.	Sept.	Okt.	Nov.	Dec.	Jahr	Tages-Max.
Mittel	42.1	49.3	64.2	51.5	66.8	72.2	99.9	71.9	62.2	87.6	72.1	70.1	809.9	
Maxim.	112	150	143	103	131	177	190	142	148	214	210	153	1162	
Minim.	0	2	15	6	17	15	31	23	8	30	20	7	567	
1866-70	50.2	60.4	54.6	47.6	50.4	32.8	63.6							
1881-85	36.6	46.2	71.6	45.4	69.2	63.6	109.2	64.8	94.2	90.0	91.8	87.6	870.2	

Zabern

H = 187 m (*Moder, Zorn*) h_r = 1* m

1869														
1870	18	34	48	6	17	22				53	109	75		

Görsdorf

H = 222 m (*Sauerbach*) h_r = 0.9 m

1838						102	31	92	29	62	395	67		
1839	105	96	83	89	41	47	31	70	88	73	22	193	938	
1840	114	36	9	0	85	35	97	39	92	76	132	3	718	
1841	164	44	38	65	59	182	92	100	99	203	137	158	1341	
1842	30	32	84	44	38	13	102	79	94	41	95	34	686	
1843	188	49	27	86	82	124	64	131	63	118	95	18	1045	
1844	63	119	100	98	69	80	152	109	59	77	117	56	1099	
1845	69	68	83	65	76	104	151	149	161	88	57	173	1244	
1846	159	99	115	104	139	19	69	87	30	94	120	105	1140	
1847	53	98	20	101	60	95	65	121	47	81	29	49	819	
1848	31	200	159	164	4	57	26	77	51	70	141	49	1029	
1849	99	37	43	78	91	92	171	21	53	100	57	74	916	
1850	57	131	28	88	38	62	58	122	67	42	44	41	778	
1851	33	20	122	61	75	30	157	120	123	52	45	13	851	
1852	93	74	7	18	73	117	61	210	98	89	92	75	1007	
1853	111	37	27	109	117	126	70	35	86	70	10	23	821	
1854	76	46	8	57	107	199	98	67	0	118	85	131	992	
1855	59	58	82	46	91	60	177	83	17	86	38	59	856	
1856	110	23	11	145	166	80	57	80	121	36	119	84	1032	
1857	64	4	36	57	97	60	28	95	70	82	34	20	647	
1858	16	36	51	66	111	6	79	40	12	35	116	81	649	
1859	33	31	44	111	135	107	23	21	72					
1869									53	58	129	70		
1870	49	11	57	11	25	21		156	64	176				
Summe	1776	1349	1234	1663	1779	1818	1859	2104	1649	1927	2109	1576	18608	
Jahre	22	22	22	22	22	23	22	23	24	23	22	22	20	
Mittel	80.7	61.3	56.1	75.6	80.9	79.0	84.5	91.5	68.7	83.8	95.9	71.6	929.6	
Maxim.	188	200	159	164	166	199	177	210	161	203	395	193	1341	
Minim.	16	4	7	0	4	6	23	21	0	35	10	3	647	
1841-45	102.8	62.4	66.4	71.6	64.8	100.6	112.2	113.6	95.2	105.4	100.2	87.8	1083.0	
1846-50	79.8	113.0	73.0	107.0	66.4	65.0	77.8	85.6	49.6	77.4	78.2	63.6	936.4	
1851-55	74.4	47.0	49.2	58.2	92.6	106.4	112.6	103.0	64.8	83.0	54.0	60.2	905.4	

Eberbach

H = 135 m (*Sauerbach, Eberbach*) h_r = 1 m

1885	14	81	95	39	99	41	88	39	86	160	62	94	898	28.5
1886	74	28	59	28	88	137	62	87	41	79	82	147	912	27.5
1887	8	18	68	27	124	115	85	52	76	50	40	108	771	55.7

Niederschlagshöhe

Rhein

	Jan.	Febr.	März	April	Mai	Juni	Juli	Aug.	Sept.	Okt.	Nov.	Dec.	Jahr	Tages-Max.
1888	30	35	121	39	28	135	156	101	89	69	68	14	885	
1889	21	97	73	42	48	100	72	45	57	119	34	38	746	35.1
1890	89	3	61	60	98	43	74	143	7	86	92	2	758	
1886-90	44.4	36.2	76.4	39.2	77.2	106.0	89.8	85.6	54.0	80.6	63.2	61.8	814.4	

Rittershofen

H = 175 m (*Sauerbach, Selzbach*) h_r = 1.2 m

1869									53	60	115	66		
1870	37	26	36	10	47	16								
1871	32	44	52	145	40	171	93	41	71	82	27	18	816	
1872	47	46	39	43	207	88	66	70	39	104	152	78	979	
1873	51	44	85	77	68	82	88	77	88	57	75	20	812	
1874	39	18	30	31	68	86	51	82	46	36	51	120	658	
1875	100	16	15	21	46	127	94	97	38	65	120	52	791	
1876	42	118	105	18	23	84	42	59	154	8	74	79	806	
1877	62	108	126	84	86	90	157	55	85	56	91	108	1108	
1878	85	22	88	150	142	91	91	224	15	113	47	78	1146	
1879	78	97	16	72	81	112	162	112	134	63	65	65	1057	
1880	43	61	10	93	7	157	72	100	74	216	38	150	1021	
Summe Jahre	616 11	600 11	602 11	744 11	815 11	1104 11	916 10	917 10	797 11	860 11	855 11	834 11	9194 10	
Mittel	56.0	54.5	54.7	67.6	74.1	100.4	91.6	91.7	72.5	78.2	77.7	75.8	894.8	
Maxim.	100	118	126	150	207	171	162	224	154	216	152	150	1146	
Minim.	32	16	10	10	7	16	42	41	15	8	27	18	658	
1871-75	53.8	33.6	44.2	63.4	85.8	110.8	78.4	73.4	56.4	68.8	85.0	57.6	811.2	
1876-80	62.0	81.2	69.0	83.4	67.8	106.8	104.8	110.0	92.4	91.2	63.0	96.0	1027.6	

Ruhestein

H = 913 m (*Murg*) h_r = ? m

1889		301	161	146	172	249	218	152	170	167	179	88		
1890	212	46	112	199	299	185	199	214	24	275	333	13	2111	97.5

Freudenstadt

H = 733 m (*Murg*) h_r = 0.3 bis 0.7 m

1823								54	34	75				
1824	69	32	102	159	247	127	165	162	118	311	*370*	200	2062	
1825	23	77	120	36	88	129	11	237	135	199	147	172	1374	
1826	16	72	78	65	61	149	213	52	84	49	112	136	1087	
1827													1126	
1828													907	
1829													1159	
1830													1055	
1831													1468	
1832													932	
1833													965	
1834													1042	
1838	51	83	129	86	51	128	54	147	57	149	250	49	1234	
1839	*291*	123	103	20	42	91	47	78	129	39	50	266	1279	

Niederschlagshöhe

Rhein

	Jan.	Febr.	März	April	Mai	Juni	Juli	Aug.	Sept.	Okt.	Nov.	Dec.	Jahr	Tages-Max.
1846													1511	
1847	62	202	32	140	17	87	36	102	56	64	37	69	904	52.6
1848	41	255	203	147	32	86	73	104	41	126	186	54	1348	43.2
1849	175	94	50	61	121	204	111	49	59	168	71	190	1353	
1850	85	127	55	73	45	56	65	183	38	99	90	194	1110	
1851	53	55	230	106	95	49	309	118	70	78	65	10	1238	
1852	145	146	79	31	56	128	58	223	136	52	127	78	1259	
1853	180	50	28	188	117	92	111	40	139	104	5	25	1079	
1854	115	139	20	108	58	153	32	20	2	49	34	92	822	
1856	128	16	25	48	192	114	66	129	153	4	316	140	1331	
1857	97		82	68	87	52	32	87	34	68		20		
1858	10	2	152	98	117	61	102	101	29	2	153	175	1002	
1859	44	117	63	131	174	122	34	55	135	227	187	131	1420	83.5
1860	392	211	*300*	82	161	119	69	163	143	198	102	237	2177	
1861	63	30	264	37	80	138	145	59	215	3	296	78	1408	
1862	438	93	61	90	103	151	160	149	60	198	23	250	1776	
1863	165	53	165	111	48	196	86	81	229	88	137	238	1597	126.9
1864	62	24	100	105	128	193	97	49	62	39	147	1	1006	
1865	228	211	249	39	109	44	118	124	8	183	96	15	1424	
1866	229	275	120	100	142	113	142	184	101	29	355	337	2127	54.0
1867	272	255	183	358	97	173	129	33	43	180	51	212	1986	79.9
1868	141	71	248	222	35	64	187	44	77	206	90	386	1771	72.4
1869	84	202	147	49	222	106	93	106	115	190	427	218	1959	93.6
1870	126	61	171	20	49	78	95	201	101	487	164	171	1724	106.0
1871	63	78	92	381	37	199	150	72	86	171	58	13	1400	65.8
1872	80	82	118	111	220	99	158	59	99	131	252	173	1582	62.0
1873	122	117	135	141	141	83	110	120	123	111	127	44	1374	48.1
1874	78	58	78	82	113	102	173	95	52	94	228	153	1306	70.3
1875	99	4	63	32	77	113	192	122	134	119	375	52	1382	
1876	46	346	390	74	60	125	62	173	249	50	98	99	1772	57.5
1877	102	247	164	115	141	50	104	54	48	66	138	158	1387	40.6
1878	126	67	188	126	189	199	124	148	58	195	106	142	1668	47.9
1879	95	165	39	96	123	125	281	143	110	118	106	83	1484	58.7
1880	57	67	81	171	58	164	115	113	91	298	95	283	1593	46.4
1881	110	95	176	99	38	111	95	245	152	99	66	70	1356	41.2
1882	41	73	76	94	97	216	210	136	204	115	368	358	1988	74.4
1883	77	25	195	16	89	84	167	70	128	144	144	107	1246	50.8
1884	138	79	39	51	134	88	97	65	61	132	35	188	1107	50.8
1885	31	113	189	18	155	53	131	42	158	219	160	98	1367	66.7
1886	86	27	111	60	92	192	104	118	85	157	170	258	1460	50.8
1887	9	12	164	33	156	114	37	86	64	112	50	203	1040	71.1
1888	70	25	255	66	31	156	233	117	122	82	105	32	1294	48.2
1889	32	259	71	57	115	158	134	95	126	138	71	90	1346	45.8
1890	193	7	72	134	188	87	131	194	22	208	257	17	1510	104.8
Summe Jahre	5440 48	5022 47	6255 48	4735 48	5028 48	5721 48	5648 48	5401 49	4775 49	6423 49	7097 47	6764 48	77684 56	
Mittel	113.3	106.9	130.3	98.6	104.7	119.2	117.7	110.2	97.4	131.1	151.0	140.9	1421.3	
Maxim.	438	346	390	381	247	216	309	245	249	487	427	386	2177	
Minim.	9	2	20	16	17	44	11	20	2	2	5	1	822	
1856-60	134.2		124.4	85.4	146.2	93.6	60.6	107.0	98.8	99.8		140.6		
1861-65	191.2	82.2	167.8	76.4	93.6	144.4	121.2	92.4	114.8	102.2	139.8	116.2	1442.2	
1866-70	170.4	172.8	173.8	149.8	109.0	106.8	129.2	113.6	87.4	218.4	217.4	264.8	1913.4	
1871-75	88.4	67.8	97.2	149.4	117.6	119.2	156.6	93.6	98.8	125.2	208.0	87.0	1408.8	
1876-80	85.2	178.4	172.4	116.4	114.2	132.6	137.2	126.2	111.2	145.4	108.6	153.0	1580.8	

Niederschlagshöhe

Rhein

	Jan.	Febr.	März	April	Mai	Juni	Juli	Aug.	Sept.	Okt.	Nov.	Dec.	Jahr	Tages-Max.
1881–85	79.4	77.0	135.0	55.6	102.6	110.4	140.0	111.6	140.6	141.8	154.6	164.2	1412.8	
1886–90	78.0	66.0	134.6	70.0	116.4	141.4	127.8	122.0	83.8	139.4	130.6	120.0	1330.0	
Herrenwies (*Murg*) H = 758 m, h_r = 1.5 m														
1884								143	56	163	58	215		
1885	27	162	135	49	124		123	55	197	332	172	162		
1886	126	49	161	69	140	236	146	96	104	183	171	396	1877	65.1
1887	13	28	190	54	255	149	104	139	96	162	90	261	1541	97.6
1888	131	119	290	85	61	228	357	156	102	117	152	62	1860	50.1
1889	41	227	135	114	103	221	205	112	141	164	111	91	1665	87.0
1890	217	7	106	176	276	191	191	151	12	314	297	1	1939	79.0
1886–90	105.6	86.0	176.4	99.6	167.0	205.0	200.6	130.8	91.0	188.0	164.2	162.2	1776.4	
Langenbrand (*Murg*) H = 220 m, h_r = 1.5 m														
1885	5	116	138	48	100	50	95	38	161	155	97	138	1140	39.9
1886	66	27	88	52	86	171	93	54	63	112	100	236	1148	42.2
1887	7	14	120	23	182	111	77	79	46	91	39	155	944	70.5
1888	78	68	186	44	22	156	233	96	76	79	80	33	1151	48.2
1889	17	117	66	66	90	189	179	67	91	99	68	48	1097	63.9
1890	132	2	58	110	189	113	116	123	9	184	158	1	1195	45.8
1886–90	60.0	45.6	103.6	59.0	113.8	148.0	139.6	83.8	57.0	113.0	89.0	94.6	1107.0	
Baden (*Murg, Oos*) H = 214 m, h_r = 1.5 m														
1888	49	72	167	41	30	183	209	91	89	77	98	20	1126	44.0
1889	22	89	85	61	57	178	180	92	103	101	63	38	1069	63.8
1890	141	6	77	104	188	91	115	113	17	118	*140*	2	*1112*	49.0
Weissenburg (*Lauter*) H = 160 m, h_r = 1* m														
1869									37	55	150	75		
1870	59	12	61	15	18	16								
Lauterburg I [Präparanden-Anstalt] (*Lauter*) H = 128 m, h_r = 1* m														
1877									78	37	57			
1878	72	27	64	89	198	94	52	155	41	103	40	64	999	60.0
1879	77	97	10	83	63	101	113	147	66	68	58	70	953	55.7
1880	12	64	16	95	9	158	50	78	58	183	44	151	918	38.0
1881	45	36	84	45	33	23	52	84	65	56	34	42	599	19.4
1882	24	32	42	51	64	106	136	54	110	67	220	95	1001	
1883	29	17	70	26	107	15	150	47	78	40	104	100	783	
1884	43	39	12	23	61	35	44	48	23	76	40	131	575	
1885	15	83	112	42	71	16	99	38	79	113	50	90	808	
1886	63	12	66	13	65	145	64	43	53	75	74	153	826	
1887	7	14	71	8	95	48	67	19	58	46	39	93	565	

Niederschlagshöhe

Rhein

	Jan.	Febr.	März	April	Mai	Juni	Juli	Aug.	Sept.	Okt.	Nov.	Dec.	Jahr	Tages-Max.
1888	27	28	147	21	28	95	150	90	86	65	65	14	816	
1889	23	92	67	38	63	177	86	65	66	103	41	21	842	
1890	98	3	47	68	97	37	64	99	7	74	99	1	694	
Summe	535	544	808	602	954	1050	1127	967	868	1106	965	1025	10379	
Jahre	13	13	13	13	13	13	13	13	14	14	14	13	13	
Mittel	41.1	41.8	62.2	46.3	73.4	80.8	86.7	74.4	62.0	79.0	68.9	78.8	795.4	
Maxim.	98	97	147	95	198	177	150	155	110	183	220	153	1001	
Minim.	7	3	10	8	9	15	44	19	7	37	34	1	565	
1881-85	31.2	41.4	64.0	37.4	67.2	39.0	96.2	54.2	71.0	70.4	89.6	91.6	753.2	
1886-90	43.6	29.8	79.6	29.6	69.6	100.4	86.2	63.2	54.0	72.6	63.6	56.4	748.6	

Lauterburg II [Hafen]

H = 110 m (*Lauter*) h_r = 1* m

1855								36	16	49	21	32		
1856	70	23	8	105	130	79	57	70	135	33	92	53	855	
1857	44	2	20	65	73	30	22	54	53	67	23	17	470	
1858	8	28	17	52	89	1	87	46	14	46	77	54	519	
1859	27	18	24	68	104	69	20	33	76	56	79	63	637	
1860	118	48	76	57	62	83	44	108	41	86	42	78	843	
1861	25	14	67	19	30	57	124	23	55	4	162	56	636	
1862	76	45	44	42	60	50	65	44	24	70	26	43	589	
1863	55	7	48	15	46	79	48	86	51	46	34	43	558	
1864	20	15	40	13	33	82	16	27	64	8	57	0	375	
1865	85	38	21	10	20	14	58	52	0	72	60	*0*	430	
1866	52	85	51	40	66	13	55	81	43	*0*	67	73	626	
1867	115	42	65	77	31	49	63	27	12	56	16	43	596	
1868	49	5	39	58	24	89	17	17	38	97	33	84	550	
1869	17	26	17	14	92	53	71	38	51	51	101	55	586	
1874	22	19	42	35	70	63	28	58	29	33	61	131	591	35.0
1875	62	15	14	19	39	74	120	60	27	45	85	46	606	30.9
1876	35	89	75	15	25	71	35	51	92	11	57	60	616	25.5
1877	58	77	121	92	63	118	123	36	73	30	57	75	923	48.7
1878	57	16	59	89	177	84	47	133	36	86	37	74	895	54.6
1879	73	93	8	79	61	100	108	155	68	57	68	39	909	52.7
1880	16	44	12	89	9	132	40	108	48	142	34	100	774	51.8
1881	*45*	*36*	*84*	42	36	30	53	85	55	46	28	25	565	
1882	15	18	27	41	65	85	131	91	100	77	187	76	913	31.9
1883	15	18	44	23	54	15	185	33	102	76	101	76	742	
1884	30	33	23	26	61	45	42	52	23	64	18	92	509	
1885	8	84	104	38	60	13	104	48	72	118	40	45	734	
1886	54	17	38	25	56	126	63	36	51	58	65	163	752	
1887	6	12	66	15	96	52	53	42	64	43	41	57	547	
1888	8	23	99	24	20	116	132	88	84	63	56	11	724	
1889	11	35	62	22	68	167	80	57	41	74	24	10	651	
1890	81	1	37	51	81	17	45	72	3	65	69	2	524	
Summe	1357	1026	1452	1360	1901	2056	2136	1947	1641	1829	1918	1776	20245	
Jahre	31	31	31	31	31	31	31	32	32	32	32	32	31	
Mittel	43.8	33.1	46.8	43.9	61.3	66.3	68.9	60.8	51.3	57.2	59.9	55.5	648.8	
Maxim.	118	93	121	105	177	167	185	155	135	142	187	163	923	
Minim.	6	1	8	10	9	1	16	17	0	*0*	16	0	375	

Niederschlagshöhe

Rhein

	Jan.	Febr.	März	April	Mai	Juni	Juli	Aug.	Sept.	Okt.	Nov.	Dec.	Jahr	Tages-Max.
1856-60	53.4	23.8	29.0	69.4	91.6	52.4	46.0	62.2	63.8	57.6	62.6	53.0	664.8	
1861-65	52.2	23.8	44.0	19.8	37.8	56.4	62.2	46.4	38.8	40.0	67.8	28.4	517.6	
1876-80	47.8	63.8	55.0	72.8	67.0	101.0	70.6	96.6	63.4	65.2	50.6	69.6	823.4	
1881-85	22.6	37.8	56.4	34.0	55.2	37.6	103.0	61.8	70.4	76.2	74.8	62.8	692.6	
1886-90	32.0	17.6	60.4	27.4	64.2	95.6	74.6	59.0	48.6	60.6	51.0	48.6	639.6	

Herrenalb

H = 369 m (*Alb*) $h_r = 0.5^*$ m

1874							49	68	63	39	89	98		
1875	92	27	32	19	72	168								

Dobel

H = 687 m (*Alb*) $h_r = 1.4$ m

1888	69	78	171	59	30	171	214	112	69	117	81	26	1197	51.4
1889	20	139	100	63	127	218	156	83	99	105	83	52	1245	58.1
1890	154	9	51	104	233	124	135	130	10	159	138	8	1255	42.0

Schielberg

H = 417 m (*Alb*) $h_r = 1.5$ m

1884											64	154		
1885	17	111	139	54	138	32	115	65	136	194	93	104	1198	35.9
1886	57	28	73	53	65	163	95	66	64	111	101	226	1102	43.6
1887	5	18	99	28	195	99	103	83	58	88	54	139	969	56.1
1888	58	70	164	37	34	153	252	92	79	91	116	27	1173	55.5
1889	27	113	76	73	73	165	136	109	133	91	56	60	1112	43.2
1890	145	4	58	93	167	76	117	133	5	180	142	2	1122	45.8
1886-90	58.4	46.6	94.0	56.8	106.8	131.2	140.6	96.6	67.8	112.2	93.8	90.8	1095.6	

Karlsruhe I

H = 118 m (*Alb*) $h_r = ?$ m

1779	1	11	16	72	84	85	162	36	38	51	95	160	811	
1780	37	11	80	77	51	21	50	11	57	72	120	35	622	
1781	80	77	4	52	56	133	20	81	102	32	79	32	748	
1782	65	10	66	42	70	47	4	107	74	64	45	41	635	
1783	116	82	120	29	118	73	4	49	55	58	76	22	802	
1784	44	41	91	38	37	71	62	100	100	53	40	89	766	
1785	36	28	18	32	53	58	181							
1786				81	94	151	110		102	38		80		
1781-85	68.2	47.6	59.8	38.6	66.8	76.4	54.2							

Karlsruhe II

H = 118 m (*Alb*) $h_r = 0.5$ m

1801	68	29	97	50	92	58	129	24	117	57	51	129	901	
1802	29	53	40	27	51	54	166	26	22	45	68	68	649	
1803	6	27	41	88	63	123	48	27	40	51	141	100	755	
1804	59	38	36	96	55	40	193	109	27	29	69	45	796	
1805	41	120	26	42	54	28	72	122	38	131	25	54	753	

Niederschlagshöhe

Rhein

	Jan.	Febr.	März	April	Mai	Juni	Juli	Aug.	Sept.	Okt.	Nov.	Dec.	Jahr	Tages-Max.
1806	123	41	66	37	74	74	75	45	50	39	43	49	716	
1807	20	137	16	70	79	41	4	39	101	33	109	23	672	
1808	19	43	7	66	24	79	30	57	78	46	50	40	539	
1809	47	48	18	74	51	49	76	90	120	15	47	52	687	
1810	9	30	63	53	131	21	68	54	28	57	94	96	704	
1811	33	59	7	32	32	132	19	79	37	54	38	56	578	
1812	24	50	72	49	49	27	59	29	69	82	40	18	568	
1813	8	39	54	11	72	70	165	55	37	83	70	16	680	
1814	40	33	18	17	23	107	58	64	14	12	54	79	519	
1815	34	26	6	26	21	96	34	60	21	34	54	46	458	
1816	42	38	55	20	96	75	158	96	41	25	67	82	795	
1817	49	43	72	22	94	50	102	52	99	62	23	47	715	
1818	53	52	109	34	99	18	25	35	54	69	32	6	586	
1819	45	63	49	35	36	92	57	28	43	142	92	115	797	
1820	52	4	43	11	55	97	74	79	60	73	32	49	629	
1821	54	10	81	68	72	32	122	97	66	18	51	87	758	
1822	48	22	48	38	53	19	110	95	50	38	52	5	578	
1823	16	76	55	37	34	69	95	48	32	45	39	68	614	
1824	36	14	42	59	75	45	38	61	36	153	110	87	756	
1825	35	35	23	42	60	97	3	75	40					
1828	56	72	49	59	47	34	117	85	52	27	11	39	648	
Summe	1046	1202	1193	1163	1592	1627	2097	1631	1372	1420	1462	1456	16851	
Jahre	26	26	26	26	26	26	26	26	26	25	25	25	25	
Mittel	40.2	46.2	45.9	44.7	61.2	62.6	80.7	62.7	52.8	56.8	58.5	58.2	670.5	
Maxim.	123	137	109	96	131	132	193	122	120	153	141	129	901	
Minim.	6	4	6	11	21	18	3	24	14	12	11	5	458	
1801-05	40.6	53.4	48.0	60.6	63.0	60.6	121.6	61.6	48.8	62.6	70.8	79.2	770.8	
1806-10	43.6	59.8	34.0	60.0	71.8	52.8	50.6	57.0	75.4	38.0	68.6	52.0	663.6	
1811-15	27.8	41.4	31.4	27.0	39.4	86.4	67.0	57.4	35.6	53.0	51.2	43.0	560.6	
1816-20	48.2	40.0	65.6	24.4	76.0	66.4	83.2	58.0	59.4	74.2	49.2	59.8	704.4	
1821-25	37.8	31.4	49.8	48.8	58.8	52.4	73.6	75.2	44.8					

Karlsruhe III

H = 118 m (*Alb*) h_r = ?, seit 1888 = 1.5 m

1832									25	22	90	59		
1833	12	61	59	90	19	74	121	102	112	23	52	161	886	
1834	59	14	15	11	20	50	56	69	21	84	23	40	462	
1835	49	71	75	56	89	23	56	114	38	77	68	22	738	
1836	103	47	82	59	47	79	47	57	104	24	151	125	925	
1837	41	52	37	129	87	39	89	151	79	62	121	50	937	
1838	16	80	73	19	146	87	58	78	34	53	106	53	803	
1839	123	90	56	46	73	60	75	63	78	48	26	164	902	
1840	65	29	34	1	91	58	98	34	67	66	112	9	664	
1841	108	24	23	30	61	165	74	61	73	115	85	71	890	
1842	39	7	73	39	34	25	61	30	60	32	81	21	502	
1843	152	56	24	83	90	102	111	83	26	105	60	22	914	
1844	59	112	88	31	60	54	193	94	59	67	65	23	905	
1845	29	63	55	56	89	130	104	89	73	44	39	124	895	
1846	91	91	80	99	81	20	27	42	31	52	60	89	763	
1847	54	80	27	93	51	54	76	159	66	46	31	22	759	
1848	13	117	152	92	25	81	62	122	46	56	113	30	909	
1849	77	34	37	92	58	77	148	49	34	87	39	57	789	
1850	72	76	26	55	57	64	70	149	36	50	47	89	791	

Niederschlagshöhe

Rhein

	Jan.	Febr.	März	April	Mai	Juni	Juli	Aug.	Sept.	Okt.	Nov.	Dec.	Jahr	Tages-Max.
1851	32	25	145	64	86	51	145	151	129	42	38	9	917	
1852	43	84	26	20	76	118	80	180	81	56	26	48	838	
1853	101	40	22	97	164	72	67	37	80	50	10	42	782	
1854	34	43	26	70	185	113	107	53	18	122	86	106	963	
1855	41	69	64	46	87	68	86	45	29	59	6	43	643	
1856	74	24	8	122	133	84	86	74	121	23	102	42	893	
1857	50	11	23	38	65	41	20	51	43	63	28	15	448	
1858	33	5	24	56	86	11	80	51	4	41	102	46	539	
1859	32	19	8	79	62	49	14	27	104	45	77	35	551	
1860	77	40	53	16	40	92	50	124	40	91	44	79	746	
1861	19	28	78	28	36	68	76	16	46	3	131	21	550	
1862	62	73	21	39	86	86	49	54	20	66	29	44	629	
1863	73	6	71	7	44	71	57	102	106	45	36	49	667	
1864	10	28	51	30	32	86	34	40	59	32	61	4	467	
1865	95	35	50	5	63	36	58	75	15	70	75	8	585	
1866	54	105	79	78	92	46	98	122	51	7	64	84	880	
1867	122	52	102	98	39	134	98	41	11	68	19	61	845	
1868	59	17	54	115	26	133	64	28	46	118	42	112	814	
1888	29	31	122	32	23	97	155	69	83	73	49	13	776	31.8
1889	19	71	70	40	51	135	81	60	51	73	39	23	713	52.1
1890	95	1	24	50	77	32	61	96	4	83	79	2	604	25.7
Summe	2316	1911	2137	2211	2731	2865	3092	3042	2203	2343	2512	2117	29284	
Jahre	39	39	39	39	39	39	39	39	40	40	40	40	39	
Mittel	59.4	49.0	54.8	56.7	70.0	73.5	79.3	78.0	55.1	58.6	62.8	52.9	750.1	
Maxim.	152	117	152	129	185	165	193	180	129	122	151	164	963	
Minim.	10	1	8	1	19	11	14	16	4	3	6	2	448	
1836-40	69.6	59.6	56.4	50.8	88.8	64.6	73.4	76.6	72.4	50.6	103.2	80.2	846.2	
1841-45	77.4	52.4	52.6	47.8	66.8	95.2	108.6	71.4	58.2	72.6	66.0	52.2	821.2	
1846-50	61.4	79.6	64.4	86.2	54.4	59.2	76.6	104.2	42.6	58.2	58.0	57.4	802.2	
1851-55	50.2	52.2	56.6	59.4	119.6	84.4	97.0	93.2	67.4	65.8	33.2	49.6	828.6	
1856-60	53.2	19.8	23.2	62.2	77.2	55.4	50.0	65.4	62.1	52.6	70.6	43.4	635.4	
1861-65	51.8	34.0	54.2	21.8	52.2	69.4	54.8	57.4	49.2	43.2	66.4	25.2	579.6	

Gräfenhausen

H = 280 m (*Pfinz*) $h_r = 0.5^*$ m

1861	41	9	123	16	52	51	87	18	64	5	189	31	686	
1862	343	90	21	65	45	98	130	101	22	137	18	59	1129	109.4
1863	112	26	68	48	56	74	66	64	150	59	44	62	829	
1864	30	27	47	27	49	115	74	61	38	10	59	4	541	30.5
1865	127	88	94	3	103	24	112	87	10	120	61	7	836	
1866	74	114	72	69	91	15	118	111	53	8	162	168	1055	36.5
1867	155	106	107	159	28	93	57	61	16	57	20	82	941	
1868	66	37	74	87	13	53	50	28	33	123	41	131	736	45.7
1869	28	23	55	32	124	54	61	59	72	80	125	78	791	
1870			75	7										
1861-65	130.6	48.0	70.6	31.8	61.0	72.4	93.8	66.2	56.8	66.2	74.2	32.6	804.2	

Landau

H = 145 m (*Queich*) $h_r = 1.4$ m

1879	53	114	11	52	50	68	107	121	93	63	60	46	838	50.7
1880	22	42	12	91	17	114	43	57	47	189	59	136	829	40.0

Niederschlagshöhe

Rhein

	Jan.	Febr.	März	April	Mai	Juni	Juli	Aug.	Sept.	Okt.	Nov.	Dec.	Jahr	Tages-Max.
1881	48	43	84	62	34	41	56	101	63	58	17	54	661	25.1
1882	25	32	29	47	63	62	108	72	117	74	213	79	921	42.9
1883	36	21	38	15	47	20	130	39	129	73	77	70	695	43.9
1884	52	38	13	30	56	50	64	54	18	43	27	139	584	29.4
1885	14	65	74	39	65	49	97	88	79	87	39	77	773	35.5
1886	65	20	55	23	47	106	56	25	54	83	70	140	744	26.2
1887	13	19	84	20	128	61	52	34	80	53	63	101	708	25.9
1888	26	36	127	25	18	165	124	108	52	45	29	7	722	43.5
1889	18	87	68	23	41	68	56	69	67	86	39	55	677	21.7
1890	90	2	31	46	74	31	76	147	4	62	67	5	635	79.3
Summe Jahre	462 12	519 12	626 12	473 12	640 12	795 12	969 12	915 12	803 12	916 12	760 12	909 12	8787 12	
Mittel	38.5	43.2	52.2	39.4	53.3	66.3	80.8	76.2	66.9	76.3	63.3	75.8	732.2	
Maxim.	90	114	127	91	128	125	130	147	129	189	213	139	921	
Minim.	13	2	11	15	17	20	43	25	4	43	17	5	584	
1881-85	35.0	39.8	47.6	38.6	53.0	44.4	91.0	70.8	81.2	67.0	74.6	83.8	726.8	
1886-90	42.4	32.8	73.0	27.4	61.6	78.2	72.8	76.6	51.4	65.8	53.6	61.6	697.2	

Bretten

H = 188 m (*Saalbach*) h_r = 1.5 m

1888	34	38	104	31	15	122	135	87	75	70	45	11	767	33.0
1889	15	66	54	33	67	115	81	42	76	78	40	26	693	28.6
1890	83	3	20	34	89	43	71	102	3	72	64	1	585	23.2

Bruchsal

H = 121 m (*Saalbach*) h_r = 0.5* m

1853							134		27	20	4	2		
1854	9	15	3	9	6	90	77	91	10	103	79	84	576	28.9
1855	36	61	40	41	49	90	108	27	27	47	1	68	595	54.7
1856	65	24	1	77	146	92	111	104	102	12	113	38	885	43.1
1857	46	32	30	43	88	42	23	41	32	66	24	18	485	35.0
1858	20	24	40	51	102	21	81	84	23	39	92	40	617	63.0
1859	21	25	42	48	89	111	25	41	93	61	69	25	650	60.9
1860	111	46	74	60	46	81	62	121	45	84	32	57	819	32.3
1861	19	6	71	11	32	45	73	4	51	3	136	25	476	57.1
1862	76	40	34	41	56	75	71	38	20	36	17	55	559	31.2
1863	68	25	61	25	57	88	65	66	119	44	39	51	708	45.1
1864	16	25	42	20	36	119	56	44	49	12	70	4	493	30.1
1865	93	36	52	5	68	16	61	94	4	46	62	8	545	27.8
1866	46	96	66	92	52	25	63	120	56	4	60	102	782	35.4
1867	115	48	95	99	22	74	90	41	13	68	33	58	756	28.2
1868	53	17	38	102	13	93	78	38	43	105	39	98	717	37.6
1869	28	26	39	25	133	57	42	43	47	70	97	58	665	37.2
1870	31	9	42	18	15	25	34	185	42	146	19	45	611	84.4
1871	18	38	18	94	36	155	98	77	72	38	25	11	680	32.5
1872	24	32	42	29	145	67	106	76	36	72	86	41	756	38.7
1873	31	50	73	51	58	79	126	68	66	40	41	14	697	76.3
1874	20	15	25	28	77	81	18	34	32	33	53	103	519	42.0
1875	71	12	17	11	29	100	113	77	25	41	111	30	637	43.8
1876	39	91	88	25	16	97	36	39	111	9	57	50	658	27.3
1877	58	99	103	99	53	55	89	51	100	31	59	72	869	51.8
1878	55	45	63	98	105	121	49	142	39	74	37	56	884	52.1
1879	60	96	17	92	49	62	113	114	85					

Niederschlagshöhe

Rhein

	Jan.	Febr.	März	April	Mai	Juni	Juli	Aug.	Sept.	Okt.	Nov.	Dec.	Jahr	Tages-Max.
Summe	1229	1033	1216	1294	1578	1961	2002	1860	1369	1304	1455	1213	16639	
Jahre	26	26	26	26	26	26	27	26	27	26	26	26	25	
Mittel	47.3	39.7	46.8	49.8	60.7	75.4	74.1	71.5	50.7	50.2	56.0	46.7	668.9	
Maxim.	115	99	103	102	146	155	134	185	119	146	136	103	885	
Minim.	9	6	1	5	6	16	18	4	4	3	1	2	476	
1856-60	52.6	30.2	37.4	55.8	94.2	69.4	60.4	78.2	59.0	52.4	66.0	35.6	691.2	
1861-65	54.4	26.4	52.0	20.4	49.8	68.6	65.2	49.2	48.6	28.2	64.8	28.6	556.2	
1866-70	54.6	39.2	56.0	67.2	47.0	54.8	61.4	85.4	40.2	78.6	49.6	72.2	706.2	
1871-75	32.8	29.4	35.0	42.6	69.0	96.4	92.2	66.4	46.2	44.8	63.2	39.8	657.8	

Neustadt a./Haardt

H = 146 m (*Speyerbach*) h_r = ? m

1878	33	14	60	62	55	72	23	131	29	69	47	54	649	
1879	56	115	21	59	76	80	83	53	66	46	67	15	737	
1880	12	37	20	85	9	105	44	50	22	159	55	94	692	
1881	46	53	48	28	24	24	47	72	47	41	16	45	491	
1882	14	31	30	55	66	69	124	91	144	60	201	94	979	
1883	53	36	66	32	38	24	156	27	103	69	86	62	752	
1884	59	44	19	52	48	43	84	94	25	59	52	117	696	
1885	26	60	61	50	78	63	*101*	72	83	123	31	61	809	
1886	57	23	*38*	28	62	138	49	34	127	83	65	*101*	805	
1887	16	13	73	14	125	56	53	30	50	35	48	70	583	
1888	38	37	150	20	16	172	112	46	34	63	38	9	735	
1889	9	70	59	31	59	76	47	38	35	68	30	39	561	
1890	97	2	27	31	58	38	64	94	5	40	60	4	520	
Summe	516	535	672	547	714	960	987	832	770	915	796	765	9009	
Jahre	13	13	13	13	13	13	13	13	13	13	13	13	13	
Mittel	39.7	41.2	51.7	42.1	54.9	73.9	75.9	64.0	59.2	70.4	61.3	58.8	693.1	
Maxim.	97	115	150	85	125	172	156	131	144	159	201	117	979	
Minim.	9	2	19	14	9	24	23	27	5	35	16	4	491	
1881-85	39.6	44.8	44.8	43.4	50.8	44.6	102.4	71.2	80.4	70.4	77.2	75.8	745.4	
1886-90	43.4	29.0	69.4	24.8	64.0	96.0	65.0	48.4	50.2	57.8	48.2	44.6	640.8	

Speyer

H = 105 m (*Rhein*) h_r = 1.4 m

1879	47	87	14	88	50	71	100	92	100	30	45	23	747	34.9
1880	10	28	5	82	8	137	28	71	34	136	47	54	640	68.7
1881	28	34	52	38	28	19	67	79	48	33	13	28	467	22.3
1882	23	19	12	33	51	46	124	91	172	55	149	50	825	41.4
1883	19	16	33	42	43	50	113	33	78	68	57	41	593	33.7
1884	30	27	14	28	37	47	65	56	17	49	17	66	453	25.5
1885	11	62	54	46	63	28	84	53	45	84	23	58	611	21.6
1886	37	16	52	25	41	108	46	19	52	65	52	112	625	21.1
1887	4	11	61	11	121	67	56	35	53	39	43	47	548	30.2
1888	21	31	91	15	16	96	129	84	51	43	31	6	614	27.3
1889	8	49	69	22	54	69	50	45	40	67	23	28	524	22.5
1890	71	1	17	23	65	40	42	79	3	40	53	2	436	22.7
Summe	309	381	474	453	577	778	904	737	693	709	553	515	7083	
Jahre	12	12	12	12	12	12	12	12	12	12	12	12	12	

Niederschlagshöhe

Rhein

	Jan.	Febr.	März	April	Mai	Juni	Juli	Aug.	Sept.	Okt.	Nov.	Dec.	Jahr	Tages-Max.
Mittel	25.8	31.8	39.5	37.8	48.1	64.8	75.3	61.4	57.8	59.1	46.1	42.9	590.4	
Maxim.	71	87	91	88	121	137	129	92	172	136	149	112	825	
Minim.	4	1	5	11	8	19	28	19	3	30	13	2	436	
1881-85	22.2	31.6	33.0	37.4	44.4	38.0	90.6	62.4	72.0	57.8	51.8	48.6	589.8	
1886-90	28.2	21.6	58.0	19.2	59.4	76.0	64.6	52.4	39.8	50.8	40.4	39.0	549.4	

Schwenningen

H = 702 m (*Neckar*) h_r = 0.8 m

1878	47	28	71	82	102	107	75	96	58	71	57	69	863	28.2
1879	42	105	28	81	114	77	90	89	155	47	58	49	935	48.0
1880	17	42	16	104	66	117	95	172	93	215	24	115	1076	49.0
1881	42	47	53	85	15	92	61	118	142	47	37	47	786	52.0
1882	8	22	12	71	45	176	109	67	146	118	142	101	1017	85.9
1883	18	24	40	6	66	96	169	52	79	37	78	64	729	42.0
1884	46	62	7	47	81	50	46	77	58	39	28	94	635	26.6
1885	9	67	98	36	77	74	96	55	133	120	40	101	906	31.9
1886	41	13	52	50	97	126	73	82	46	67	108	151	906	37.7
1887	8	3	74	17	113	62	40	66	45					
1881-85	24.6	44.4	42.0	49.0	56.8	97.6	96.2	73.8	111.6	72.2	65.0	81 4	814.6	

Wilhelmshall bei Schwenningen

H = 650* m (*Neckar*) h_r = ? m

1828	17	19	26	42	44	92	84	101	55	27	38	24	569	41.4
1829	30	23	46	48	18	71	68	85	132	44	44	7	616	24.4
1830	5	13	23	83	48	140	137	61	72	15	42	33	672	57.9
1831	15	43	51	22	69	157	164	94	87	13	111	27	853	53.0

Spaichingen

H = 680 m (*Neckar, Prim*) h_r = 0.5 m

1852	34	42	16	16	77	79	118	133	70	28	38	14	665	49.6
1853	43	34	33	85	119	87	105	49	46	44	8	22	675	31.0
1854	19	53	15	31	75	41	100	45	7	54	57	69	566	21.3
1855	36	121	32	53	34	84	67	85	50	55	20	16	653	26.7
1856	49	19	14	58	134	94	27	59	65	11	67	42	639	42.5
1857	26	5	25	47	41	59	44	130	34	30	17	6	464	54.3
1858	15	15	38	78	87	12	98	59	68	40	53	42	605	32.3
1859	14	27	19	77	123	189	21	133	61	63	55	40	822	55.3

Rottweil [Thal]

H = 597 m (*Neckar*) h_r = 1.3 m

1888	19	40	127	63	12	150	102	68	83	70	37	5	776	56.8
1889	11	68	42	46	108	165	77	65	66	101	48	13	810	32.4
1890	57	1	26	36	138	49	82	195	25	94	49	8	760	38.3

Sulz

H = 439 m (*Neckar*) h_r = 0.5* m

1862					78	63	107	114	58	104	11	74		
1863	99	21	58	65	46	122	44	84	137	48	32	43	799	

Niederschlagshöhe

Rhein

	Jan.	Febr.	März	April	Mai	Juni	Juli	Aug.	Sept.	Okt.	Nov.	Dec.	Jahr	Tages-Max.
1864	37	25	49	42	72	80	47	49	23	17	62	4	507	
1865	89	78	56	4	77	19	77	73	17	124	62	2	678	
1866	74	95	90	50	69	49	111	63	44	26				
1867	120	116	106	124	58	78	84	59	33	81	23	85	967	
1868	48	12	86	67	25	49	83	39	58	96	59	129	751	
1869	21	46	68	14	125	81	57	81	42	61	124	87	807	
1870	53	39	70	12	63	43	64	68	49	163	67	54	745	
1871	17	48	25	112	13	66	56	60	41	71	21	6	536	
1872	29	38	47	44	176	63	124	83	28	70	82	54	838	
1873	47	60	65	100	90	68	116	48	71	66	42	12	785	
1874	27	20	25	44	66	68	72	40	23	45	71	88	589	
1875	85	11	22	18	31	107	100	111	51	59	138	21	754	
1876	15	149	166	41	27	164	31	80	117	25	50	41	906	
1877	57	120	119	59	70	43	86	52	43	34	85	70	838	
1878	56	25	81	57	113	94	80	96	49	92	41	56	840	
1879	56	94	18	82	100	49	121	59	100	44	64	35	822	
1880	43	49	54	117	39	137	50	88	59	183	39	137	995	
1881	32	52	90	45	30	76	56	114	119	53	22	47	736	
1882	12	16	33	108	49	133	143	53	144	76	169	147	1083	
1883	47	16	67	13	91	78	97	46	68	51	59	74	707	
1884	47	41	15	36	86	34	37	37	53	57	23			
Summe	1111	1171	1410	1254	1594	1764	1843	1597	1427	1646	1346	1266	15683	
Jahre	22	22	22	22	23	23	23	23	23	23	22	21	20	
Mittel	50.5	53.2	64.1	57.0	69.3	76.7	80.1	69.4	62.0	71.6	61.2	60.3	775.4	
Maxim.	120	149	166	124	176	164	143	114	144	183	169	147	1083	
Minim.	12	11	15	4	13	19	31	37	17	17	11	2	507	
1866-70	63.2	61.6	84.0	53.4	68.0	60.0	79.8	62.0	45.2	85.4				
1871-75	41.0	35.4	36.8	63.6	75.2	74.4	93.6	68.4	42.8	62.2	70.8	36.2	700.4	
1876-80	45.4	87.4	87.6	71.2	69.8	97.4	73.6	75.0	73.6	75.6	55.8	67.8	880.2	

Horb [Thal]

H = 392 m (*Neckar*) h_r = 1.3 m

1888	23	34	140	46	21	110	94	72	86	50	36	10	722	42.2
1889	11	78	37	30	86	164	77	50	63	84	29	11	720	67.5
1890	74	1	27	35	167	44	82	145	15	83	50	13	736	33.3

Kirchberg

H = 577 m (*Neckar, Eyach*) h_r = 1.1* m

1885		44	77	26	71	74	87	47	93	56	33	51		
1886	39	17	43	55	72	144	86	69	49	55	93	135	857	37.3
1887	4	7	58	9	114	33	26	62	45	40	23	47	468	27.8
1888	27	39	125	59	13	111	121	68	69	60	28	3	723	26.2
1889	5	72	35	27	62	199	68	32	58	92	36	13	699	40.5
1890	49	2	22	30	117	42	54	194	30	73	57	10	680	35.8
1886-90	24.8	27.4	56.6	36.0	75.6	105.8	71.0	85.0	50.2	64.0	47.4	41.6	685.4	

Haigerloch

H = 420 m (*Neckar, Eyach*) h_r = 2* m

1881							46	103	110	39	23	34		*42.2*
1882	13	8	29	66	51	140	134	50	174	65	133	106	969	54.0

Niederschlagshöhe

Rhein

	Jan.	Febr.	März	April	Mai	Juni	Juli	Aug.	Sept.	Okt.	Nov.	Dec.	Jahr	Tages-Max.
1883	41	19	52	25	56	110	85	42	56	38	47	45	616	26.5
1884	32	37	22	44	61	62	80	91	44	42	14	101	630	27.3
1885	8	50	99	21	84	69	109	46	85	57	29	82	739	36.7
1886	38	16	54	48	81	146	81	53	29	56	93	161	856	36.5
1887	4	8	73	12	115	21	33	53	48	44	18	52	481	30.2
1888	27	42	142	61	20	144	112	70	64	72	34	5	793	33.3
1889	5	52	46	27	109	109	87	57	74	94	32	11	703	29.2
1890	57	3	26	30	142	51	76	182	54	85	53	8	767	40.1
1881–85							90.8	66.4	93.8	48.2	49.2	73.6		
1886–90	26.2	24.2	68.2	35.6	93.4	94.2	77.8	83.0	53.8	70.2	46.0	47.4	720.0	

Hohenzollern [Burg]

H = 859 m — (*Neckar, Starzel*) — h_r = 2.4 m

1860												32		
1861	11	3	43	17	41	141	138	30	99	5	94	21	643	38.9
1862	29	32	22	79	65	96	84	220	57	91	22	40	837	50.8
1863	45	15	55	83	45	159	44	59	129	53	28	39	754	49.2
1864	14	20	37	54	59	155	65	32	81	29	77	2	625	38.7
1865	32	39	45	4	82	30	96	103	3	42	81	2	559	39.9
1866	29	52	92	58	101	72		135	70	13	56	92		35.7
1867	115	39	83	94	88	104	101	104	51	68	24	79	950	48.3
1868	32	4	59	67	27	78	94	19	107	97	60	79	723	37.6
1869	17	22	43	32	146	80	79	112	68	63	86	30	778	51.9
1870	32	11	50	14	64	82	106	143	42	54	58	28	684	65.4
1871	28	27	22	115	13	154	100	62	5	56	34	10	626	52.8
1872	19	40	32	46	200	87	90	110	21	56	48	22	771	45.8
1873	6	24	74	69	56	76	48	95	104	55	65	3	675	56.2
1874	14	7	18	86	120	120	59	64	15	17	30	70	620	67.7
1875	31	12	56	15	119	153	133	41	26	75	67	27	755	91.0
1876	7	65	96	40	37	218	49	77	93	20	19	34	755	31.9
1877	27	92	136	83	87	57	126	63	56	41	47	46	861	56.0
1878	55	6	91	73	67	184	103	136	104	41	21	50	931	49.6
1879	25	81	31	85	109	44	63	63	160	38	115	43	857	74.8
1880	25	79	14	143	57	133	92	188	126	252	40	147	1296	54.1
1881	40	34	59	71	79	117	68	145	142	62	56	25	898	54.1
1882	25	17	21	89	120	229	225	119	172	98	157	89	1361	50.5
1883	58	44	85	24	85	132	109	38	94	53	45	45	812	41.5
1884	37	56	35	61	59	162	71	138	88	86	23	77	893	42.4
1885	16	32	102	17	117	95	126	75	94	75	29	103	881	50.3
1886	41	20	48	51	93	215	90	143	59	71	86	117	1034	56.8
1887	3	10	97	41	151	34	38	67	44	47	29	37	598	20.5
1888	18	22	116	83	14	144	128	136	104	66	39	7	877	30.5
1889	6	61	53	22	70	123	79	*32*	62	66	44	21	*639*	33.4
1890	22	3	12	14										
Summe	859	969	1727	1730	2371	3474	2604	2749	2276	1790	1580	1417	22693	
Jahre	30	30	30	30	29	29	28	29	29	29	29	30	28	
Mittel	28.6	32.3	57.6	57.7	81.8	119.8	93.0	94.8	78.5	61.7	54.5	47.2	807.5	
Maxim.	115	92	136	143	200	229	225	220	172	252	157	147	1361	
Minim.	3	3	12	4	13	30	38	19	3	5	19	2	559	
1861–65	26.2	21.8	40.4	47.4	58.4	116.2	85.4	88.8	73.8	44.0	60.4	20.8	683.6	
1866–70	45.0	25.6	65.4	53.0	85.2	83.2	76.0	102.6	67.6	59.0	56.8	61.6	627.0	

Niederschlagshöhe

Rhein

	Jan.	Febr.	März	April	Mai	Juni	Juli	Aug.	Sept.	Okt.	Nov.	Dec.	Jahr	Tages-Max.
1871-75	19.6	22.0	40.4	66.2	101.6	118.0	86.0	74.4	34.2	51.8	48.8	26.4	689.4	
1876-80	27.8	64.6	73.6	84.8	71.4	127.2	86.6	105.4	107.8	78.4	48.4	64.0	940.0	
1881-85	35.2	36.6	60.4	52.4	92.0	147.0	119.8	103.0	118.0	74.8	62.0	67.8	969.0	

Hechingen

H = 525 m (*Neckar, Starzel*) h_r = 1.5 m

1860											27	19		
1861	3	2	40	5	24	105	121	32	90	4	39	11	476	36.6
1862	30	13	33			117	68	126	67	80	16	36		
1863	46	7	11	25	42	133	50	67	97	43	30	8	559	42.6
1864	4	21	32	44	62	133	86	43	56	17	58	0	556	35.2
1865	33	25	29	4	83	59	66	85	0	63	68	2	517	32.0
1866	45	56	91	49	59	33		96	59	7	56	74		
1867	90	49	91	113	83	85	77	75	43	50	27	54	837	38.1
1868	36	8	60	61	31	45	81	25	75	62	61	95	640	32.0
1869	17	11	54	28	102	84	85	80	47	55	70	55	688	55.5
1870	38	21	67	8	56	72	100	175	55	82	60	35	769	77.1
1871	26	29	24	81	10	127	139	53	13	71	27	13	613	64.0
1872	14	27	40	31	169	60	126	135	31	42	87	53	815	57.4
1873	25	50	71	80	106	116	57	67	82	50	24	6	734	31.7
1874	16	14	17	102	109	145	112	71	23	32	60	67	768	54.8
1875	*60*	*19*	*32*	*22*	*60*	*155*	*86*	*61*	*53*	*62*	*75*	*12*	*697*	*67.0*
1876	*13*	*30*	*57*	*41*	*30*	*172*	*40*	*58*	*83*	*22*	*40*	*24*	*610*	*59.5*
1877	*18*	*41*	*96*	*69*	*65*	*25*	*68*	*49*	*42*	*17*	*42*	*30*	*562*	*21.2*
1878	*27*	*17*	*36*	*51*	*95*	*102*	*73*	*127*	*86*	*51*	*19*	27	*711*	*45.2*
1879	*21*	*46*	*15*	*53*	*46*	*41*	*53*	*42*	*103*	*23*	*39*	*20*	*502*	*49.3*
1880	7	*13*	3	*114*	*45*	*53*	*60*	*89*	*48*	*111*	9	*82*	*634*	*45.4*
1881	19	21	40	50	54	90	46	107	109	44	23	17	620	49.1
1882	9	7	16	65	72	181	201	86	158	72	80	51	998	56.6
1883	30	31	54	34	97	116	87	47	70	34	28	26	654	45.8
1884	37	37	28	40	25	95	78	74	34	34	12	59	553	23.3
1885	10	36	74	14	108	70	145	39	104	72	28	92	792	47.0
1886	40	14	44	38	45	162	88	141	44	52	94	121	883	42.6
1887	3	9	71	28	133	29	47	67	49	45	33	50	564	30.8
1888	27	42	139	73	13	124	115	88	71	94	39	6	831	30.8
1889	9	54	62	40	82	162	87	55	93	92	45	11	792	34.1
1890	57	3	29	46	158	69	92	188	59	98	59	6	864	37.3
Summe (ausser 1875-80)	664	587	1217	1059	1723	2412	2154	2022	1529	1295	1151	967	15523	
Jahre	24	24	24	23	23	24	23	24	24	24	25	25	22	
Mittel	27.7	24.5	50.7	46.0	74.9	100.5	93.7	84.2	63.7	54.0	46.0	38.7	704.6	
Maxim.	90	56	139	113	169	181	201	188	158	98	94	121	998	
Minim.	3	2	11	4	10	29	40	25	0	4	12	0	476	
1861-65	23.2	13.6	29.0			109.4	78.2	70.6	62.0	41.4	42.2	11.4		
1866-70	45.2	29.0	72.6	51.8	66.2	63.8		90.2	55.8	51.2	54.8	62.6		
1881-85	21.0	26.4	42.4	40.6	71.2	110.4	111.4	70.6	95.0	51.2	34.2	49.0	723.4	
1886-90	27.2	24.4	69.0	45.0	86.2	109.2	85.8	107.8	63.2	76.2	54.0	38.8	786.8	

Derendingen

H = 335 m (*Neckar*) h_r = 1.8 m

1890		3	13	26	127	42	48	143	26	55	30	4		

Niederschlagshöhe

Rhein

Tübingen

H = 325 m (*Neckar*) h_r = 0.5* m, seit 1886 = 2.3 m

	Jan.	Febr.	März	April	Mai	Juni	Juli	Aug.	Sept.	Okt.	Nov.	Dec.	Jahr	Tages-Max.
1808											35	45		
1809	66	34			61	56	95				33	58	751	
1819	18	40	30	42	43	129	132	64	25	62	60	27	672	
1821	38	5	85	21	60	80	89	106	86	19	24	47	660	
1822	50	10	24	21	77	40	103	100	45	15	28	6	519	
1823	39	56	36	36	78	84	92	91	25	56	30	53	676	
1824	34	12	30	67	141	168	95	102	106	133	66	43	997	
1825	18	29	26	14	34	82	27	100	123	51	70	52	626	
1826	4	28	20	17	76	69	165	55	54	35	38	30	591	
1827	58	14	64	87	84	103	35	80	44	44	93	54	760	
1828	19	45	48	35	54	61	70	103	79	37	28	41	620	
1829	25	16	61	*39*	*20*	48	67	64	*148*	*49*	52	9	598	
1830	7	17	13	74	61	131	88	95	84	27	62	29	688	
1831	15	32	47	80	58	126	77	113	80	11	70	39	748	
1832	21	4	39	21	51	92	29	54	30	19	76	53	489	
1833	8	44	67	76	88	103	153	63	115	21	39	128	905	
1866									47	9	44	63		
1867	82	39	60	72	52	70	78	66	51	52	31	47	700	
1868	30	4	47	61	46	42	84	11	57	84	62	73	601	
1869	8	7	39	19	119	65	73	69	26	56	55	36	572	
1870	20	12	50	6	47	71	49	146	27	83	40	29	580	
1871	18	16	16	70	22	103	85	70	22	54	1	11	488	
1872	14	24	36	24	164	40	113	82	27	50	46	38	658	
1873	15	43	62	70	83	107	93	52	56	55	21	6	663	
1874	20	17	17	62	118	128	83	55	32	37	55	50	674	60.9
1875	67	10	29	17	71	164	135	45	43	64	85	16	746	33.3
1876	37	57	106	39	15	319	52	61	85	20	52	40	883	56.6
1877	37	74	94	96	56	99	100	52	45	33	67	49	802	25.6
1878	54	21	59	55	117	132	89	77	66	63	35	41	809	50.8
1879	32	84	20	77	66	66	100	66	146	36	71	29	793	23.3
1880	8	36	8	101	27	131	46	69	67	153	19	93	758	45.7
1881	22	40	38	62	49	95	82	112	98	28	27	30	683	39.5
1882	11	13	17	88	101	156	157	83	195	80	122	64	1087	55.8
1883	27	24	37	40	59	74	176	43	65	28	55	36	664	60.9
1884	35	36	18	40	42	97	66	80	34	31	13	65	557	36.3
1885	9	67	65	42	116	47	145	64	101	68	16	99	839	49.6
1886	38	13	41	32	133	196	75	85	28	51	92	125	909	40.6
1887	3	10	55	24	97	46	48	39	33	14	28	34	431	21.4
1888	23	42	93	47	24	100	174	67	59	61	42	6	738	47.4
1889	8	45	43	59	82	180	100	52	59	84	25	10	747	43.5
Summe	1038	1120	1640	1833	2692	3900	3520	2736	2513	1873	1908	1804	26682	
Jahre	38	38	37	37	38	38	38	37	38	38	40	40	38	
Mittel	27.3	29.5	44.3	49.5	70.8	102.6	92.6	73.9	66.1	49.3	47.7	45.1	698.7	
Maxim.	82	84	106	101	164	319	176	146	195	153	122	128	1087	
Minim.	3	4	8	6	15	40	27	11	22	9	1	6	431	
1821-25	35.8	22.4	40.2	31.8	78.0	90.8	81.2	99.8	77.0	54.8	43.6	40.2	695.6	
1826-30	22.6	24.0	41.2	50.4	59.0	82.4	85.0	79.4	81.8	38.4	54.6	32.6	651.4	
1871-75	26.8	22.0	32.0	48.6	91.6	108.4	101.8	60.8	36.0	52.0	41.6	24.2	645.8	
1876-80	33.6	54.4	57.4	73.6	56.2	149.4	77.4	65.0	81.8	61.0	48.8	50.4	809.0	
1881-85	20.8	36.0	35.0	54.4	73.4	93.8	125.2	76.4	98.6	47.0	46.6	58.8	766.0	

Niederschlagshöhe

Rhein

	Jan.	Febr.	März	April	Mai	Juni	Juli	Aug.	Sept.	Okt.	Nov.	Dec.	Jahr	Tages-Max.
Genkingen														
H = 780 m					(*Neckar, Steinlach, Wiesaz*)							h_r = 0.3 m, seit 1888 = 1.3 m		
1820							67	62	30	61	23	40		
1821	48	38	149	88	101	89	129	117	138	23	35	82	1037	35.0
1822	108	21	67	28	115	22	99	122	63	22	40	18	725	30.4
1823	54	80	64	58	101	117	116	92	48	59	37	113	939	39.3
1824	76	15	87	149	195	174	85	145	108	153	125	87	1399	*86.5*
1825	56	57	50	24	36	129	28	109	156	69	117	54	885	*28.2*
1826	10	42	37	58	150	140	153							
1888						137	109	125	100	106	63	11		
1889	8	114	81	67	113	209	129	88	100	107	44	21	1081	46.4
1890	81	8	29	60	208	97	103	243	29	145	92	10	1105	56.5
1821-25	68.4	42.2	83.4	69.4	109.6	106.2	91.4	117.0	102.6	65.2	70.8	70.8	997.0	
Gönningen														
H = 537 m					(*Neckar, Steinlach, Wiesaz*)								h_r = 1.6 m	
1887		15	85	40	128	37	51	56	42		48	54		
1888	44	46	142	87	24	160	119	114	87	96	62	11	992	36.4
1889	9	90	69	58	103	190	106	60	90	100		16		49.8
1890	70	7	27	44	194	85	85	194	27	114	74	9	930	50.5
Herrenberg														
H = 431 m					(*Neckar, Ammer*)								h_r = 1.2 m	
1888	21	37	122	46	31	90	113	75	37	45	37	5	659	22.5
1889	10	44	30	23	93	166	70	34	53	82	25	9	639	41.1
1890	65	1	20	36	116	55	43	129	16	69	44	2	596	31.2
Bebenhausen														
H = 370 m					(*Neckar, Goldersbach*)								h_r = ? m	
1825										63	75	55		
1826	5	34	20	24	85	70	198	95	73	35	51	46	736	
1827	78	32	86	79	102	106	39	104	37	62	95	68	888	37.6
1828	29	49	58	52	87									
Kleinengstingen														
H = 702 m					(*Neckar, Echaz*)								h_r = 1.5* m	
1888					12	121	104	122	79	88	56	6		
1889	10	131	74	59	139	193	96	50	67			27		
1890		9	44	46	184	86	83	154	20	107	79	11		
Grossengstingen														
H = 702* m					(*Neckar, Echaz*)								h_r = 0.5* m	
1887				38	144	58	67	92	32					

Niederschlagshöhe

Rhein

	Jan.	Febr.	März	April	Mai	Juni	Juli	Aug.	Sept.	Okt.	Nov.	Dec.	Jahr	Tages-Max.
Honau (*Neckar, Echaz*)														
H = 565 m														h_r = 1.5* m
1887				40	140	53	40	78	29					
1888	52	47	143	76	23	135	115	121	95	99	49	7	962	35.1
1889	7	87	66	64	102	206	103	62	94	76		21		
1890	79	7	23	54	160	89	90	228						
Reutlingen I (*Neckar, Echaz*)														
H = 385 m														h_r = 0.5* m
1862	66	10	23	64	41	107	92	188	66	78	20	40	795	41.4
1863		37	28	83										
Reutlingen II [Pomologisches Institut] (*Neckar, Echaz*)														
H = 393 m														h_r = 1.2 m
1886											82	149		
1887	4	10	54		134	40	25	56	35	29	35	57		
1888	35	42	88	72	25	163	132	117	61	83	44	10	872	42.7
1889	9	59	52	55	142	165	108	53	63	69	37	17	829	52.0
1890	61	5	22	34	159	71	61	167	34	89	47	1	751	31.5
Reutlingen III [Kaiserstrasse] (*Neckar, Echaz*)														
H = 400* m														h_r = 1.3 m
1889										81		15		
1890	49		18	35	153	64								
Urach (*Neckar, Erms*)														
H = 475 m														h_r = ? m
1830	12	46	20	92	76	182	126	109	57	105	66	49	940	
1831													1061	
1832	43	7	74		52	53	55	60	35	41	85	116	621	
1833	37	56	64	98	25	94	189	140	174	27	71	227	1202	
St. Johann (*Neckar, Erms*)														
H = 760 m														h_r = 2* m
1881	26	39	60	82	91	105	88	144	145	66	38	23	907	
1882	22	23	27	101	120	265	238	116	327	103	150	106	1598	
1883	29	61	53	94	99	100	194	41	80	91	63	64	969	
1884	70	47	38	92	48	147	131	165	50	72	33	76	969	58.1
1885	16	72	88	55	144	80	185	74	151	100	44	87	1096	84.6
Glems (*Neckar, Erms*)														
H = 439 m														h_r = 1.3* m
1888						138	128	107	66	79	51	18		
1889	9	78	56	67	84	204	81	64	98	93		29		64.0

Niederschlagshöhe

Rhein

	Jan.	Febr.	März	April	Mai	Juni	Juli	Aug.	Sept.	Okt.	Nov.	Dec.	Jahr	Tages-Max.
Schopfloch														
H = 770 m						(*Neckar, Lauter*)							h_r = 0.1 bis 1.2 m	
1842				11	39	53	66	87	66	50	61	34		42.6
1843	145	43	51	148	207	199	188	73	69	169	51	29	1372	47.8
1844	128	85	70	47	126	48	206	109	91	94	64	21	1089	33.8
1845	52	94	107	78	175	135	108	99	107	122	39	146	1262	60.0
1846	84	73	101	78	83	44	90	105	34	86	80	123	981	35.1
1847	29	96	33	180	69	150	172	190	68	62	23	42	1114	45.7
1848	23	107	127	77	36	94	116	79	97	95	110	19	980	35.5
1849	107	46	99	149	83	96	88	68	38	122	68	96	1060	40.4
1850	71	122	44	73	57	96	104	127	32	158	108	42	1034	33.9
1851	41	32	114	97	105	64	133	195	204	65	45	27	1122	56.2
1852	41	94	20	33	74	106	53	157	111	47	65	25	826	43.8
1853	49	55	51	141	173	39	99	68	49	57	9	21	911	64.7
1854	19	156	28	59	60	124	114	50	18	81	130	119	958	57.1
1855	69	97	59	49	46	138	113	83	54	57	32	61	858	46.4
1856	68	21	16	80	168	166	113	74	64	7	107	52	936	33.5
1857	30	3	47	77	74	85	47	177	43	31	37	27	678	64.9
1858	42	21	41	53	122	67	155	87	89	72	42	91	882	38.1
1859												44		
1860	107	120	89	57	101	110	137	115	117	110	48	65	1176	38.7
1861	43	7	108	50	79	155	199	59	132	5	139	46	1022	64.3
1862	166	71	49	108	96	148	103	236	70	113	32	146	1338	48.1
1863	106	32	99	76	95	168	61	72	121	48	69	129	1076	40.8
1864	39	49	57	77	84	255	124	79	70	49	62	9	954	58.6
1865	87	85	131	5	127	89	105	129	3	66	89	6	922	52.6
1866	71	96	150	76	94	107	118	161	68	8	154	112	1215	50.8
1867	142	86	105	139	76	136	94	180	56	106	66	142	1328	97.8
1868	77	42	106	124	72	110	130	28	89	80	106	117	1081	38.6
1869	30	52	98	64	161	107	133	109	67	88	155	108	1172	51.1
1870	59	16	111	33	73	132	86	278	79	92	83	76	1118	87.4
1871	51	55	57	129	52	167	104	68	39	79	39	42	882	29.5
1872	18	41	67	64	195	99	86	128	25	60	119	61	963	59.8
1873	19	99	97	94	147	172	103	129	91	91	61	40	1143	34.3
1874	45	34	64	93	177	187	56	84	40	32	138	101	1051	78.2
1875	85	30	66	33	102	222	145	68	70	89	133	85	1128	91.4
1876	48	107	148	49	46	216	70	74	126	22	100	38	1044	54.1
1877	69	167	134	117	72	93	182	78	71	57	92	144	1276	39.9
1878	136	60	232	87	129	188	175	82	139	111	49	94	1482	41.7
1879	50	127	53	117	53	74	139	80	130	40	121	48	1032	60.8
1880	32	25	19	121	54	226	93	140	65	175	30	140	1120	51.7
1881	26	54	50	64	49	107	114	129	127	56	29	34	839	41.5
1882	13	36	26	60	79	161	207	141	192	74	179	110	1278	53.4
1883	44	47	151	48	70	63	189	49	93	86	58	115	1013	39.3
1884	76	39	35	63	28	94	79	84	48	63	46	102	757	29.7
1885	18	71	96	49	114	62	115	58	148	108	42	56	937	57.9
1886	155	41	95	48	91	218	105	96	65	62	86	190	1252	70.0
1887	8	18	102	48	171	105	73	78	27	71	64	123	888	30.0
1888	80	70	132	120	40	136	147	154	72	85	51	18	1105	25.4
1889	13	170	84	120	75	189	125	92	104	105	102	40	1219	77.1
1890	97	5	42	62	181	129	110	238	42	163	100	8	1177	41.9
Summe	3008	3097	3861	3825	4680	6229	5672	5324	3820	3769	3713	3564	50051	
Jahre	47	47	47	48	48	48	48	48	48	48	48	49	47	

Niederschlagshöhe

Rhein

	Jan.	Febr.	März	April	Mai	Juni	Juli	Aug.	Sept.	Okt.	Nov.	Dec.	Jahr	Tages-Max.
Mittel	64.0	65.9	82.1	79.7	97.5	129.8	118.2	110.9	79.6	78.5	77.4	72.7	1056.3	
Maxim.	166	170	232	180	207	255	207	278	204	175	179	190	1482	
Minim.	8	3	16	5	28	44	47	28	3	5	9	6	678	
1846-50	62.8	88.8	80.8	111.4	65.6	96.0	114.0	113.8	53.8	104.6	77.8	64.4	1033.8	
1851-55	43.8	86.8	54.4	75.8	91.6	114.2	102.4	110.6	87.2	61.4	56.2	50.6	935.0	
1861-65	88.2	48.8	88.8	63.2	96.2	163.0	118.4	115.0	79.2	56.2	78.2	67.2	1062.4	
1866-70	75.8	58.4	114.0	87.2	95.2	118.4	112.2	151.2	71.8	74.8	112.8	111.0	1182.8	
1871-75	43.6	51.8	70.2	82.6	134.6	169.4	98.8	95.4	53.0	70.2	98.0	65.8	1033.4	
1876-80	67.0	97.2	117.2	98.2	70.8	159.4	131.8	90.8	106.2	81.0	78.4	92.8	1190.8	
1881-85	35.4	49.4	71.6	56.8	68.0	97.4	140.8	92.2	121.6	77.4	70.8	83.4	964.8	
1886-90	70.6	60.8	91.0	79.6	111.6	155.4	112.0	131.6	62.0	97.2	80.6	75.8	1128.2	
Bissingen														
H = 415 m						(*Neckar, Lauter, Lindach*)								h_r = 0.5* m
1841	56	17	37	21	21	130	82	107	95	33	58	68	725	44.6
1842	30	9	56	11	40	47	60	76	51	28	53	20	481	37.2
1843	58	36	42	141	156	160	115	68	46	113	36	19	990	46.0
1844	65	44	42	23	98	72	197	82	95	78	45	22	863	46.5
1845	24	55	67	62	161	111	94	66	114	46	23	22	845	
1846	30	42	82	70	69	51	90	138	36	80	79	83	850	
1847	16	71	11	125	61	122	158	139	76	45	25	28	877	
1848	16	73	119	58	36	102	90	100	83	96	103	25	901	
1849	83	19	75	121	59	76	89	67	24	93	53	58	817	
1850	60	77	24	88	60	136	134	175	33	143	85	33	1048	
1851	40	31	77	148	103	61	177	212	186	57	27	19	1138	
1852	29	53	18	24	57	95	69	170	63	39	77	23	717	
1853	35	31	58	106	152	155	93	64	47	74	8	14	837	
1854	22	62	19	44	56	105	84	67	13	81	88	68	709	
1855	37	100	45	37	49	121	96	71	43	46	23	24	692	
1856	57	24	23	100	149	136	110	91	60	8	59	65	882	
1857	22	3	39	85	100	89	34	160	45	36	58	25	696	
1858	31	14	32	83	128	45	146	79	82	70	88	46	844	
1859	17	27	49	107	142	185	23	58	130	44	106	33	921	41.3
1860	101	70	73	59	92	127	71	94	117	78	44	46	972	37.6
1861	66	9	87	32	52	103	124	29	103	8	131	36	780	
1862	111	40	27	83	70	90	98	171	73	86	26	69	944	36.1
1863	80	17	68	55	64	156	48	73	118	38	54	58	829	49.8
Summe	1086	924	1170	1683	1975	2475	2282	2357	1733	1420	1349	904	19358	
Jahre	23	23	23	23	23	23	23	23	23	23	23	23	23	
Mittel	47.2	40.2	50.9	73.2	85.9	107.6	99.2	102.5	75.3	61.7	58.7	39.3	841.7	
Maxim.	111	100	119	148	161	185	197	212	186	143	131	83	1138	
Minim.	16	3	11	11	21	45	23	29	13	8	8	14	481	
1841-45	46.6	32.2	48.8	51.6	95.2	104.0	109.6	79.8	80.2	59.6	43.0	30.2	780.8	
1846-50	41.0	56.4	62.2	92.4	57.0	97.4	112.2	123.8	50.4	91.4	69.0	45.4	898.6	
1851-55	32.6	55.4	43.4	71.8	83.4	107.4	103.8	116.8	70.4	59.4	44.6	29.6	818.6	
1856-60	45.6	27.6	43.2	86.8	122.2	116.4	76.8	96.4	86.8	47.2	71.0	43.0	863.0	
Kirchheim unter Teck														
H = 322 m						(*Neckar, Lauter*)								h_r = 1.5 m
1864	14	12	30	52	65	187	162	71	59	24	46	5	727	
1865	46	47	58	2	79	54	76	112	3	36	82	1	596	29.7

Niederschlagshöhe

Rhein

	Jan.	Febr.	März	April	Mai	Juni	Juli	Aug.	Sept.	Okt.	Nov.	Dec.	Jahr	Tages-Max.
1866	46	58	93	66	70	115	94	162	68	8	69	70	919	
1867	96	53	73	85	67	102	80	177	65	72	29	73	972	109.6
1868	40	12	80	131	195	96	167	25	58	123	88	85	1100	
1869	24	27	58	34	158	73	139	89	56	65	101	65	889	
1870	35	20	95	25	63	83	72	195	59	105	49	61	862	50.0
1871	39	61	27	103	48	184	99	95	32	83	40	22	833	56.6
1872	19	29	47	40	178	80	115	103	41	72	90	68	882	37.8
1873	38	71	84	81	126	150	148	79	84	72	49	32	1014	35.1
1874	39	29	39	51	130	161	117	85	51	25	78	61	866	70.0
1875	71	17	29	24	54	123	156	72	33	58	100	46	783	45.7
1876	45	87	93	43	16	247	82	71	54	16	61	19	834	71.8
1877	41	99	109	107	78	80	122	75	23	44	65	82	925	31.8
1878	87	29	97	90	110	141	136	70	141	63	32	40	1036	69.5
1879	40	77	35	122	77	63	103	66	120	36	82	27	848	47.6
1880	16	31	14	100	44	140	64	99	55	162	29	109	863	39.0
1881	15	42	58	70	55	75	93	108	132	44	19	16	727	31.7
1882	14	11	17	60	83	139	183	76	141	62	125	70	981	33.0
1883	27	32	38	41	74	83	99	66	59	48	55	56	678	25.6
1884	32	37	29	58	31	82	61	118	21	44	18	62	593	41.5
1885	12	58	68	36	108	51	114	51	90	79	24	89	780	60.7
1886	35	7	34	34	73	188	63	63	28	50	71	144	790	32.7
1887	3	12	73	32	122	65	78	56	25	35	42	59	602	21.9
1888	39	47	103	67	23	117	175	102	55	68	53	9	858	35.5
1889	13	69	49	83	72	164	86	95	86	69	37	27	850	59.2
1890	47	6	17	40	138	100	68	183	24	86	58	5	772	30.2
Summe Jahre	973 27	1080 27	1547 27	1677 27	2337 27	3143 27	2952 27	2564 27	1663 27	1649 27	1592 27	1403 27	22580 27	
Mittel	36.0	40.0	57.3	62.1	86.5	116.4	109.3	95.0	61.6	61.1	59.0	52.0	836.3	
Maxim.	96	99	109	131	195	247	183	195	141	162	125	144	1100	
Minim.	3	6	14	2	16	51	61	25	3	8	18	1	593	
1866-70	48.2	34.0	79.8	68.2	110.6	93.8	110.4	129.6	61.2	74.6	67.2	70.8	948.4	
1871-75	41.2	41.4	45.2	59.8	107.2	139.6	127.0	86.8	48.2	62.0	71.4	45.8	875.6	
1876-80	45.8	64.6	69.6	92.4	65.0	134.2	101.4	76.2	78.6	64.2	53.8	55.4	901.2	
1881-85	20.0	36.0	42.0	53.0	70.2	86.0	110.0	83.8	88.6	55.4	48.2	58.6	751.8	
1886-90	27.4	28.2	55.2	51.2	85.6	126.8	94.0	99.8	43.6	61.6	52.2	48.8	774.4	

Kuchalb

H = 677 m (*Neckar, Fils*) h_r = 1.1 m

1887												87		
1888	68	59	121	106	19	154	133	138	51	112	41	17	1019	39.2
1889	13	91	44	110	92	223	116	84	91	99	62	33	1058	50.2
1890	72	8	20	41	137	98	81	149	32	117	64	4	823	26.8

Hohenrechberg [Gipfel]

H = 706 m (*Neckar, Fils*) h_r = 1.2 m

1887											42	60		
1888	37	28	71	46	20	134	162	107	48	77	41	12	783	39.3
1889	18	76	37	90	94	176	122	77	111	101	46	40	988	35.9
1890	57	7	15	40	135	88	85	186	20	114	90	3	840	36.5

Niederschlagshöhe

Rhein

	Jan.	Febr.	März	April	Mai	Juni	Juli	Aug.	Sept.	Okt.	Nov.	Dec.	Jahr	Tages-Max.
Hohenstaufen [Dorf] (*Neckar, Marbach*)														
H = 602 m														h_r = 1.3 m
1887											42	113		
1888	64	65	120	91	21	140	164	112	62	83	52	13	987	38.8
1889	20	118	48	86	56	219	133	81	100	91	59	49	1060	53.1
1890	73	6	32	42	168	80	102	195	18	114	80	6	916	31.5
Boll (*Neckar, Fils*)														
H = 426 m														h_r = 1.4 m
1887											46	91		
1888	68	63	125	90	21	155	152	149	64	94	62	18	1061	38.5
1889	16	102	45	104	74	221	92	98	96	81	50	37	1016	62.6
1890	76	6	28	41	148	99	71	208	24	113	69	2	885	32.6
Hohenheim (*Neckar, Kersch*)														
H = 400 m														h_r = 1.5 m
1821	41	12	86	35	84	75	123	73	63	13	25	40	670	
1822	46	4	38	19	68	33	113	126	53	8	29	12	549	
1823	31	46	31	29	120	138	68	58	20	42	41	45	669	
1837						50	92	75	81	45	55	29		
1838	21	43	45	12	64	122	23	61	45	33	61	30	560	29.3
1839	44	51	37	29	82	41	42	45	56	31	20	89	567	27.1
1840	38	21	41	3	47	63	91	28	65	45	72	14	528	23.1
1841	50	15	26	11	35	119	66	81	68	80	53	49	653	25.4
1842	28	11	41	22	45	19	53	58	47	15	56	13	408	35.0
1843	67	24	22	89	101	67	74	93	24	63	36	18	678	61.5
1844	41	45	38	26	56	20	118	103	68	59	36	20	630	35.5
1845	21	39	39	45	71	133	62	32	33	17	14	54	560	35.0
1846	24	42	72	26	61	43	61	112	10	54	66	71	642	43.4
1847	19	48	23	64	44	59	112	122	35	36	15	17	594	46.2
1848	8	56	79	67	28	91	56	51	42	81	61	24	644	34.2
1849	48	20	48	65	54	44	58	64	7	49	18	22	497	24.4
1850	57	45	30	62	44	90	63	141	32	73	49	42	728	29.7
1851	21	9	62	71	97	48	229	101	181	35	16	8	878	
1852	26	17	29	15	47	50	61	126	94	33	52	11	561	
1853	31	30	30	75	113	95	47	57	35	59	5	13	590	
1854	17	40	10	45	76	64	95	41	3	97	81	64	633	
1855	18	97	37	30	15	96	79	57	20	37	23	21	530	*52.4*
1856	31	3	23	68	160	141	96	64	47	6	40	23	702	
1857	7	8	8	28	98	39	15	171	14	48	3	13	452	81.2
1858	16	12	17	77	77	34	84	69	48	36	68	42	580	
1859	9	16	30	73	119	122	43	50	84	72	138	7	763	77.1
1860	72	49	58	27	64	82	70	66	88	26	26	14	642	35.5
1861	57	6	45	8	61	115	96	37	36	0	58	22	541	
1862	74	12	18	66	35	78	59	127	26	37	21	59	612	
1863	41	1	51	32	44	113	32	52	53	40	26	60	545	
1865										55	33			
1866	35	26	39	57	59	84	88	89		3	46	38		
1867	74	35	52	77	50	71	50	47	29	47	11	64	607	23.7
1868	44	10	57	67	21	65	96							
1870	16	9	50	12	52	27	39	132	49	82	53	51	572	

Niederschlagshöhe

Rhein

	Jan.	Febr.	März	April	Mai	Juni	Juli	Aug.	Sept.	Okt.	Nov.	Dec.	Jahr	Tages-Max.
1871	19	35	16	58	22	88	41	61	10	49	21	4	424	
1872	16	24	30	39	121	67	37	86	33	41	42	41	577	
1873	20	48	38	48	59		94			48	31	10		
1874		19		47	132	121	57			30				
1878	51	17	71	72	106	125	89	58	54	53	25	19	740	48.8
1879								44	74	25	42	19		
1880	10	18	8	60	39	89	58	57	44	155	18	94	650	28.9
1881	11	31	38	55	28	72	62	79	98	44	23	15	556	25.0
1882	6	14	9	67	71	101	143	58	98	61	130	71	829	34.0
1883	17	24	30	35	48	77	207	26	56	32	43	41	636	95.8
1884	26	26	21	45	38	64	50	94	24	33	11	62	494	44.4
1885	10	56	61	26	99	50	90	56	88	54	16	74	680	61.8
1886	26	10	41	27	85	110	54	51	24	50	76	112	666	29.1
1887	3	12	52	21	124	80	55	48	27	23	34	44	523	31.7
1888	28	44	75	63	19	93	89	63	47	45	36	5	607	31.0
1889	9	53	43	29	68	177	117	44	88	52	24	15	719	64.2
1890	54	4	12	22	131	42	45	107	15	74	44	1	551	33.4
Summe	1479	1337	1857	2146	3382	3887	3842	3541	2336	2326	2023	1726	27437	
Jahre	48	49	48	49	49	49	50	48	47	51	50	49	45	
Mittel	30.8	27.3	38.7	43.8	69.0	79.3	76.8	73.8	49.7	45.6	40.5	35.2	610.5	
Maxim.	74	97	86	89	160	177	229	171	181	155	138	112	878	
Minim.	3	1	8	3	15	19	15	26	3	0	3	1	408	
1841-45	41.4	26.8	33.2	38.6	61.6	71.6	74.6	73.4	48.0	46.8	39.0	30.8	585.8	
1846-50	31.2	42.2	50.4	56.8	46.2	65.4	70.0	98.0	25.2	58.6	41.8	35.2	621.0	
1851-55	22.6	38.6	33.6	47.2	69.6	70.6	102.2	76.4	66.6	52.2	35.4	23.4	638.4	
1856-60	27.0	17.6	27.2	54.6	103.6	83.6	61.6	84.0	56.2	37.6	55.0	19.8	627.8	
1881-85	14.0	30.2	31.8	45.6	56.8	72.8	110.4	62.6	72.8	44.8	44.6	52.6	639.0	
1886-90	24.0	24.6	44.6	32.4	85.4	100.4	72.0	62.6	40.2	48.8	42.8	35.4	613.2	

Wangen

H = 270 m (*Neckar*) $h_r = 0.5^*$ m

1824	41	8	28	47	94	132	56	81	94	216	56	23	876	
1825	19	24	21	14	40	109	27	99	119	34	62	44	612	
1826	10	24	8	16	73	69	130	29	37	28	45	28	497	
1827	43	12	44	54	56	112	30	75	49	49	88	50	662	
1828	15	39	34	34	33	39	49	56	47	24	15	25	410	
1829	22	18	56	28	37	50	47	48	110	27	52	9	504	
1830	4	25	17	60	48	108	41	86	49	14	29	20	501	
1831	19	25	49	103	51	115	68	75	60	5	74	19	663	
1832	16	2	25	15	60	112	29	50	20	12	42	51	434	
1833	0	48	34	42	25	69	115	76	137	16	22	129	713	
1834	79	2	7	4	17	71	23	44	17	68	6	28	366	
1835	20	30	45	18	94	7	46	120	17	47	62	4	510	
1836	56	37	18	29	57	54	24	71	74	5	81	126	632	
1837	14	6	37	48	54	43	106	98	95	47	81	25	654	
1838			41	6	56	110	21	64	34	33	44	20		
1839	23	70	29	14	47	26	39	35	45	25	21	73	447	
1840	23	18	16	0	42	61	72	20	56	41	54	7	410	
1841	55	5	15	13	23	120	62	62	78	50	40	32	555	
1842	2	16	20	22	26	24	38	61	43	13	36	12	313?	
1843	60	20	3	59	78	52	66	58	21	53	34	33	537	
1844	17	23	24	20	58	19	124	103	76	58	11	36	569	

Niederschlagshöhe

Rhein

	Jan.	Febr.	März	April	Mai	Juni	Juli	Aug.	Sept.	Okt.	Nov.	Dec.	Jahr	Tages-Max.
Summe	538	452	571	646	1069	1502	1213	1411	1278	865	955	794	10865	
Jahre	20	20	21	21	21	21	21	21	21	21	21	21	20	
Mittel	26.9	22.6	27.2	30.8	50.9	71.5	57.8	67.2	60.9	41.2	45.5	37.8	540.3	
Maxim.	79	70	56	103	94	132	130	120	137	216	88	129	876	
Minim.	0	2	3	0	17	7	21	20	17	5	6	4	313?	
1826–30	18.8	23.6	31.8	38.4	49.4	75.6	59.4	58.8	58.4	28.4	45.8	26.4	514.8	
1831–35	26.8	21.4	32.0	36.4	49.4	74.8	56.2	73.0	50.2	29.6	41.2	46.2	537.2	
1836–40			28.2	19.4	51.2	58.8	52.4	57.6	60.8	30.2	56.2	50.2		

Stuttgart

H = 268 m (*Neckar*) $h_r = 0.5^*$ m

1807	23	122	39	48	80	31	19	85	137	22	55	49	710	
1808	88	60	16	77	41	149	58	87	76	42	31	49	774	
1809	77	37	34	42	66	67	128	82		13	45	34		
1810	10	40	54	11	64	39	40	76	20	28	79	79	540	
1811	32	67	9	20	45	155	29	79	19	54	23	39	571	
1812	29	47	44	34	58	125	71	44						
1824							34	97	78	172	85	47		
1825	26	26	28	18	55	112	16	61	126	48	63	67	646	82.2
1826	10	18	15	27	78	53	152	20	52	28	36	35	524	60.9
1827	67	21	72	61	66	125	27	82	48	61	87	55	772	29.7
1828	22	51	51	47	42	48	47	66	40	30	19	38	501	36.5
1829	30	25	66	33	36	67	64	52	118	39	61	11	602	27.8
1830	8	25	26	80	55	160	69	88	62	26	28	25	652	36.4
1831	22	41	74	88	69	123	77	82	63	5	96	23	763	34.0
1832	22	4	35	16	39	90	34	55	17	17	58	67	454	19.0
1833	8	47	47	55	43	63	120	78	134	18	41	133	787	44.6
1834	82	10	15	10	21	71	47	46	17	71	10	31	431	38.2
1835	33	47	53	26	84	11	33	100	34	47	59	16	543	29.1
1836	60	41	34	43	44	80	31	57	75	23	90	96	674	28.2
1837	23	18	39	84	77	57	88	86	95	36	72	30	705	54.7
1838	24	42	52	16	82	112	23	57	27	38	72	27	572	39.3
1839	64	38	44	28	97	39	67	42	57	31	22	91	620	29.7
1840	48	24	29	2	63	99	94	26	59	46	77	12	579	24.4
1841	47	11	16	20	37	117	66	59	84	53	52	50	612	30.5
1842	20	2	43	31	43	22	56	54	52	14	54	13	404	25.2
1843	70	27	23	84	109	65	69	58	22	58	34	21	640	38.1
1844	48	40	45	27	69	26	126	81	82	54	35	20	653	30.5
1845	18	46	60	47	77	137	82	56	67	34	24	61	709	36.3
1846	34	45	70	50	48	17	64	89	21	46	69	61	614	40.0
1847	24	60	26	72	52	56	97	140	51	36	15	16	645	50.2
1848	8	59	76	76	30	92	55	39	54	67	66	23	645	30.7
1849	62	18	51	77	69	42	65	73	17	66	44	45	629	
1850	48	67	15	54	61	95	85	122	28	68	45	45	733	51.7
1851	21	21	56	80	75	41	137	190	137	33	16	8	815	71.4
1852	27	42	16	14	80	86	108	146	62	36	50	13	680	36.2
1853	27	27	25	83	102	141	67	40	38	42	6	11	609	45.2
1854	17	41	11	47	68	81	87	38	11	81	64	62	608	30.9
1855	37	83	55	35	29	64	92	76	15	39	30	27	582	
1856	34	19	9	55	138	134	48	70	51	13	83	32	686	
1857	27	1	21	36	72	51	22	117	17	32	28	13	437	
1858	12	13	25	69	73	18	70	59	97	30	58	35	559	
1859	12	30	30	56	153	93	19	34	67	23	60	19	596	
1860	65	37	37	31	42	52	69	97	62	55	27	42	616	

Niederschlagshöhe

Rhein

	Jan.	Febr.	März	April	Mai	Juni	Juli	Aug.	Sept.	Okt.	Nov.	Dec.	Jahr	Tages-Max.
1861	33	6	70	14	63	84	89	23	66	4	77	25	554	
1862	40	6	37	47	72	81	69	108	32	49	17	42	600	
1863	49	12	46	18	31	79	26	50	82	32	38	50	513	
1864	22	9	34	21	44	139	42	20	54	16	47	3	451	
1865	*31*	*33*	*32*	5	*45*	*34*	*74*	*69*	3	*27*	*29*	1	*383*	
1866	32	35	31	37	48	85	96	120	35	3	32	57	611	
1867	81	44	49	91	83	93	73	64	22	45	15	58	718	
1868	45	13	59	77	30	82	63	39	56	76	67	39	646	
1869	22	18	38	20	78	58	58	30	27	66	125	89	629	
1870	19	12	60	17	61	53	62	173	43	101	30	60	691	
1871	40	58	17	58	22	68	40	80	29	32	31	11	486	
1872	*11*	*16*	*21*	*11*	*118*	*60*	*71*	*63*	*29*	*52*	*73*	*45*	*570*	
1873	*11*	*19*	*36*	*54*	*68*	*83*	*97*	*39*	*43*	*40*	*24*	*12*	*526*	
1874	22	26	21	41	115	129	50	59	32	32	62	62	651	63.3
1875	88	15	27	22	48	136	122	50	26	45	91	34	704	40.6
1876	37	61	79	27	10	164	53	37	80	18	54	26	646	36.5
1877	43	89	112	81	57	90	119	40	63	27	49	78	848	35.2
1878	84	34	81	73	123	131	99	73	54	54	25	42	873	41.2
1879	34	67	16	108	52	47	75	51	95	35	59	30	669	35.7
1880	7	32	11	96	32	133	66	73	69	154	21	103	797	51.5
1881	17	42	50	60	35	83	81	89	96	49	15	22	639	26.3
1882	11	19	14	64	96	90	111	63	122	62	129	67	848	32.3
1883	20	27	33	35	62	83	162	39	58	33	46	53	651	39.1
1884	29	26	25	44	46	61	70	85	24	38	14	71	533	39.5
1885	10	51	71	27	105	48	109	47	83	65	18	77	711	56.0
1886	29	5	48	42	75	132	54	48	45	50	79	132	739	31.0
1887	3	18	56	26	123	62	68	46	26	32	37	48	545	26.0
1888	40	44	91	58	18	101	120	73	42	42	36	6	671	31.6
1889	10	67	52	39	87	148	134	53	62	78	33	20	783	70.2
1890	59	3	12	28	121	50	49	113	12	76	39	2	564	29.2
Summe	2445	2447	2915	3251	4700	5993	5254	5103	3899	3208	3481	3036	44142	
Jahre	72	72	72	72	72	72	73	73	71	72	72	72	70	
Mittel	34.0	34.0	40.5	45.2	65.3	83.2	72.0	69.9	54.9	44.6	48.3	42.2	634.1	
Maxim.	88	122	112	108	153	164	162	190	137	172	129	133	873	
Minim.	3	1	9	2	10	11	16	20	3	3	6	1	*383*	
1826-30	27.4	28.0	46.0	49.6	55.4	90.6	71.8	61.6	64.0	36.8	46.2	32.8	610.2	
1831-35	33.4	29.8	44.8	39.0	51.2	71.6	62.2	72.2	53.0	31.6	52.8	54.0	595.6	
1836-40	43.8	32.6	39.6	34.6	72.6	77.4	60.6	53.6	62.6	34.8	66.6	51.2	630.0	
1841-45	40.6	25.2	37.4	41.8	67.0	73.4	79.8	61.6	61.4	42.6	39.8	33.0	603.6	
1846-50	35.2	49.8	47.6	65.8	52.0	60.4	73.2	92.6	34.2	56.6	47.8	38.0	653.2	
1851-55	25.8	42.8	32.6	51.8	70.8	82.6	98.2	98.0	52.6	46.2	33.2	24.2	658.8	
1856-60	30.0	20.0	24.4	49.4	95.6	69.6	45.6	75.4	58.8	30.6	51.2	28.2	578.8	
1861-65	35.0	13.2	43.8	21.0	51.0	83.4	60.0	54.0	47.4	25.6	41.6	24.2	500.2	
1866-70	39.8	24.4	47.4	48.4	60.0	74.2	70.4	85.2	36.6	58.2	53.8	60.6	659.0	
1871-75	*34.4*	*26.8*	*24.4*	*37.2*	*74.2*	*95.2*	*76.0*	*58.2*	*31.8*	*40.2*	*56.2*	*32.8*	*587.4*	
1876-80	41.0	56.6	59.8	77.0	54.8	113.0	82.4	54.8	72.2	57.6	41.6	55.8	766.6	
1881-85	17.4	33.0	38.6	46.0	68.8	73.0	106.6	64.6	76.6	49.4	44.4	58.0	676.4	
1886-90	28.2	27.4	51.8	38.6	84.8	98.6	85.0	66.6	37.4	55.6	44.8	41.6	660.4	

Kannstatt

H = 221 m (*Neckar*) h_r = 1.3 m

1843						71	81	76	28	62	39	21		
1844	46	43	38	40	69	25	133	79	90	56	33	22	674	
1845	17	46	64	41	77	143	126	55	77	31	22	58	757	

Niederschlagshöhe

Rhein

	Jan.	Febr.	März	April	Mai	Juni	Juli	Aug.	Sept.	Okt.	Nov.	Dec.	Jahr	Tages-Max.
1846	36	42	71	40	65	9	62	80	27	46	69	64	611	
1847	29	52	8	82	56	52	108	165	37	48	13	18	668	
1848	8	58	66	79	24	79	63	57	49	60	71	21	635	
1849	61	19	49	78	67	39	73	63	17	60	45	33	604	
1850	39	65	13	47	53	97	74	125	33	64	53	39	702	
1851	26	25	58	112	89	55	184	131	144	38	16	13	891	
1852	26	51	16	15	92	90	110	121	60	39	52	16	688	
1853	30	24	27	82	126	108	99	48	39	48	8	7	646	
1854	15	44	10	38	66	85	102	47	7	83	52	58	607	
1855	36	76	40	31	32	71	123	90	14	44	33	27	617	
1856	37	21	10	71	144	119	64	60	51	13	85	26	701	
1857	23	2	22	44	78	39	35	105	19	47	26	15	455	
1858	17	11	30	55	83	33	84	73	55	38	65	38	572	
1859	10	32	31	69	127	135	45	42	92	53	71	17	724	
1860	70	35	41	37	74	77	74	84	81	57	32	67	729	
1861	26	5	74	8	51	95	95	29	68	4	80	19	554	
1862	73	28	33	63	65	86	86	100	35	64	21	48	702	
1863	60	13	44	21	51	91	45	40	115	33	37	48	598	
1864	19	7	34	31	45	160	42	35	39	17	50	8	487	
1865	49	32	38	3	70	48	76	91	2	45	64	4	522	
1866	28	57	71	63	50	65	86	126	44	4	49	57	700	
1867	81	40	70	84	53	86	82	64	29	52	26	67	734	
1868	56	17	66	75	18	48	67	47	61	76	68	55	654	
1869	20	26	38	20	139	61	41	43	45	49	76	50	608	
1870	16	12	57	12	54	51	71	149	32	88	31	58	631	
1871	16	43	19	82	31	137	72	78	33	40	21	8	580	
1872	20	28	35	32	134	87	118	91	38	56	66	41	746	
1873	23	53	55	55	82	113	132	50	75	51	32	12	733	
1874	24	26	19	52	112	131	37	74	35	30	63	68	671	
1875	82	17	31	32	55	138	169	47	31	42	84	31	759	
1876	36	59	74	23	21	202	65	59	80	15	61	26	721	
1877	38	84	106	81	56	73	129	34	64	25	44	73	807	
1878	70	34	71	68	128	105	87	69	65	52	25	44	818	
1879	33	57	20	107	44	63	94	42	81	36	55	19	651	
1880	17	28	14	89	23	148	64	72	60	150	20	87	772	
1881	19	30	54	46	38	65	82	90	99	42	12	18	595	
1882	9	15	12	48	76	79	134	66	121	67	117	61	805	
1883	22	29	26	41	48	99	155	30	59	34	48	56	647	
1884	27	30	22	50	33	64	56	85	22	40	13	59	501	
1885	10	48	66	34	95	30	102	51	83	55	15	69	658	
1886	29	6	42	42	68	155	49	40	40	61	77	134	743	
1887	4	15	55	24	108	64	54	39	25	34	36	51	509	
1888	32	44	73	35	13	100	105	78	38	43	36	6	603	
1889	8	51	42	39	70	145	92	37	57	74	31	16	672	
1890	51	3	10	25	123	38	42	113	12	71	36	2	526	
Summe	1524	1583	1975	2346	3276	4144	4169	3470	2508	2337	2179	1855	30988	
Jahre	47	47	47	47	47	48	48	48	48	48	48	48	47	
Mittel	32.4	33.7	42.0	49.9	69.7	86.3	86.9	72.3	52.3	48.7	45.4	38.6	658.2	
Maxim.	82	84	106	112	144	202	184	165	144	150	117	134	891	
Minim.	4	2	8	3	13	9	35	29	2	4	8	2	455	
1846-50	34.6	47.2	41.4	65.2	53.0	55.2	76.0	98.0	32.6	55.6	50.2	35.0	644.0	
1851-55	26.6	44.0	30.2	55.6	81.0	81.8	123.6	87.4	52.8	50.4	32.2	24.2	689.8	
1856-60	31.4	20.2	26.8	55.2	101.2	78.6	60.4	72.8	59.6	41.6	55.8	32.6	636.2	
1861-65	45.4	17.0	44.6	25.2	56.4	96.0	68.8	59.0	51.8	32.6	50.4	25.4	572.6	

Niederschlagshöhe

Rhein

	Jan.	Febr.	März	April	Mai	Juni	Juli	Aug.	Sept.	Okt.	Nov.	Dec.	Jahr	Tages-Max.
1866-70	40.2	30.4	60.4	50.8	62.8	62.2	69.4	85.8	42.2	53.8	50.0	57.4	665.4	
1871-75	33.0	33.4	31.8	50.6	82.8	121.2	105.6	68.0	42.4	43.8	53.2	32.0	697.8	
1876-80	38.8	52.4	57.0	73.6	54.4	118.2	87.8	55.2	70.0	55.6	41.0	49.8	753.8	
1881-85	17.4	30.4	36.0	43.8	58.0	67.4	105.8	64.4	76.8	47.6	41.0	52.6	641.2	
1886-90	24.8	23.8	46.4	33.0	76.4	100.4	68.4	61.4	34.4	56.6	43.2	41.8	610.0	
Lauterburg														
H = 668 m						(*Neckar, Rems*)							h_r = 1.2 m	
1887											58	111		
1888	66	70	163	106	23	124	204	112	65	106	78	18	1135	38.9
1889	28	133	52	126	94	228	135	74	93	101	57	41	1162	54.7
1890	96	6	33	54	140	96	103	204	24	151	107	7	1021	37.6
Lorch														
H = 287 m						(*Neckar, Rems*)							h_r = 1.2 m	
1887												90		
1888	44	53	99	65	14	120	164	113	34	68	57	15	846	32.7
1889	18	81	46	64	39	146	111	88	96	74	36	51	850	47.8
1890	82	6	20	44	154	105	79	166	22	110	81	5	874	30.3
Ober Urbach														
H = 280 m						(*Neckar, Rems*)							h_r = 0.5* m	
1831	30	44	144	108	79	164	79	65	95	14	126	35	983	45.1
1832	49	7	35	20	61	108	56	61	30	20	74	95	616	29.3
1833	14	68												
Aichelberg														
H = 472 m						(*Neckar, Rems*)							h_r = 1.5 m	
1877						58	149	77	77	38	75	111		
1878	106	37	118	79	121	133	103	91	68	53	29	86	1024	36.0
1879	39	92	24	129	41	52	100	59	97	40	81	35	789	40.3
1880	24	37	19	106	24	125	65	71	62	146	22	103	804	31.7
1881	65	31	76	58	48	67	72	119	110	36	12	15	709	36.0
1882	6	17	2	93	99	145	261	80	148	71	117	77	1116	52.7
1883	29	36	52	55	47	99	161	46	61	28	39	75	728	45.0
1884	21	30	25	63	50	110	61	86	24	45	28	55	598	42.1
1885	15	29	77	34	91	42	94	58	111	72	18	90	731	36.3
1886	43	10	51	30	82	165	60	47	24	51	66	151	780	53.3
1887	1	20	92	27	*159*	*116*	43	58	24	40	50	50	680	29.0
1888	41	40	70	59	11	107	138	96	27	63	42	10	704	34.3
1889	7	71	63	62	57	183	93	65	63	85	46	27	822	91.8
1890	44	8	17	33	130	63	69	113	21	66	46	4	614	26.5
Summe	441	458	686	828	960	1465	1469	1066	917	834	671	889	10099	
Jahre	13	13	13	13	13	14	14	14	14	14	14	14	13	
Mittel	33.9	35.2	52.8	63.7	73.8	104.6	104.9	76.1	65.5	59.6	47.9	63.5	781.5	
Maxim.	106	92	118	129	*159*	183	261	119	148	146	117	151	1116	
Minim.	1	8	2	27	11	42	43	46	21	28	12	4	598	
1881-85	27.2	28.6	46.4	60.6	67.0	92.6	129.8	77.8	90.8	50.4	42.8	62.4	776.4	
1886-90	27.2	29.8	58.6	42.2	87.8	126.8	80.6	75.8	31.8	61.0	50.0	48.4	720.0	

Niederschlagshöhe

Rhein

Marbach

H = 228 m (*Neckar*) h_r = 1.3 m

	Jan.	Febr.	März	April	Mai	Juni	Juli	Aug.	Sept.	Okt.	Nov.	Dec.	Jahr	Tages-Max.
1886				24	26	164	38	9	51	34				
1887			47	14	111	69	47	49	34	32				
1888								84	49	47	43	11		
1889	9	68	56	59	60	172	114	68	57	81	38	28	810	53.1
1890	70	7	9	45	138	93	82	137	8	104	75	2	770	32.2

Winnenden

H = 280 m (*Neckar*, *Murr*) h_r = 0.5* m

	Jan.	Febr.	März	April	Mai	Juni	Juli	Aug.	Sept.	Okt.	Nov.	Dec.	Jahr	Tages-Max.
1835							43	102	41	54	62	16		
1836	61	46	50	45	32	109	30	80	86	28	81	60	708	30.5
1837	27	10	30	45	61	44	70	99	48	35	60	33	562	27.7
1838	24	38	51	7	56	85	17	45	17	23	80	40	483	25.0
1839	50	54	41	21	59	32	37	46	64	29	26	102	561	18.9
1840	29	34	30	1	36	32	66	33	39	30	48	14	392	17.9
1841	62	10	25	20	30	58	55	54	92	42	43	45	536	26.7
1842	19	6	30	20	20	24	34	55	44	20	70	32	374	16.4
1843	74	34	19	125	117	103	107	94	22	102	48	32	877	34.3
1844	51	51	46	25	40	38	172	135	76	85	71	26	816	28.4
1845	24	60	77	45	120	117	91	92	58	91	23	78	876	40.9
1846	71	66	72	50	68	29	63	74	28	66	91	73	751	37.1
1847	34	77	11	116	64	87	116	145	46	58	22	27	803	44.8
1848	7	78	87	93	25	74	48	67	58	107	68	11	723	32.9
1849	87	32	52	77	75	52	94	88	19	68	50	56	750	35.6
1850	45	84	20	69	54	96	84	149	35	74	60	42	812	32.0
1851	42	28	101	101	80	76	128	140	177	48	30	21	972	42.8
1852	39	88	26	16	55	84	94	175	54	28	69	29	757	61.3
1853	56	27	31	94	110	109	129	54	27	74	14	11	736	
1854	45	58	18	38	54	99	94	58	13	87	70	103	737	28.3
1855	39	107	58	38	38	111	129	104	15	74	32	77	822	31.6
1856	49	29	9	73	164	117	117	76	70	12	93	38	847	39.8
1857	38	4	35	59	84	70	55	118	27	49	18	38	595	48.8
1858	21	13	37	67	120	16	124	75	40	63	60	46	682	23.7
1859	20	30	42	76	122	94	16	46	121	52	83	23	725	45.6
1860	77	44	49	37	57	113	101	106	87	59	36	62	828	30.3
1861	67	5	66	8	44	81	154	28	83	5	91	30	662	34.5
1862	127	44	43	58	87	89	90	131	34	66	24	81	874	39.6
1863	52	12	49	27	70	152	50	26	97	33	48	78	694	43.9
1864	21	14	34	28	67	188	66	39	35	25	51	4	572	44.9
1865	59	38	55	4	134	51	56	118	2	59	67	5	648	40.4
1866	35	64	72	70	84	63	112	211	64	4	78	73	930	63.6
1867	93	43	82	89	48	116	99	78	18	61	18	75	820	48.4
1868	57	26	59	108	16	30	71	42	57	69	84	57	676	29.6
1869	34	41	41	33	105	101	50	65	52	65	120	68	775	35.5
1870	30	17	85	15	68	55	134	201	38	96	54	116	909	76.6
1871	41	25	4	121	32	160	90							
Summe	1707	1437	1637	1919	2496	2955	3086	3249	1884	1941	2043	1722	25285	
Jahre	36	36	36	36	36	36	37	36	36	36	36	36	35	
Mittel	47.4	39.9	45.5	53.3	69.3	82.1	85.7	90.3	52.3	53.9	56.8	47.8	724.3	

Niederschlagshöhe

Rhein

	Jan.	Febr.	März	April	Mai	Juni	Juli	Aug.	Sept.	Okt.	Nov.	Dec.	Jahr	Tages-Max.
Maxim.	127	107	101	125	164	188	172	211	177	107	120	116	972	
Minim.	7	4	4	1	16	16	16	26	2	4	14	4	374	
1836-40	38.2	36.4	40.4	23.8	48.8	60.4	44.0	60.6	50.8	29.0	59.0	49.8	541.2	
1841-45	46.0	32.2	39.4	47.0	65.4	68.0	91.8	86.0	58.4	68.0	51.0	42.6	695.8	
1846-50	48.8	67.4	48.4	81.0	57.2	67.6	81.0	104.6	37.2	74.6	58.2	41.8	767.8	
1851-55	44.2	61.6	46.8	57.4	67.4	95.8	114.8	106.2	57.2	62.2	43.0	48.2	804.8	
1856-60	41.0	24.0	34.4	62.4	109.4	82.0	82.6	84.2	69.0	47.0	58.0	41.4	735.4	
1861-65	65.2	22.6	49.4	25.0	80.4	112.2	83.2	68.4	50.2	37.6	56.2	39.6	690.0	
1866-70	49.8	38.2	67.8	63.0	64.2	73.0	93.2	119.4	45.8	59.0	70.8	77.8	822.0	

Kaltenbronn

H = 865 m (*Neckar, Enz*) h_r = 1.5 m

1884								107	65	162	69	187		
1885	32	125	137	59	159	54	114	56	181	214	138	181	1450	
1886	88	41	90	68	108	232	116	73	84	132	119	310	1461	
1887	9	13	134	37	192	100	88	106	64	114	60	180	1097	
1888	109	100	219	70	33	160	261	150	99	96	94	34	1425	
1889	22	168	111	94	83	196	182	87	98	113	146	48	1348	
1890	160	9	80	133	233	157	137	158	17	209	189	7	1489	
1886-90	77.6	66.2	126.8	80.4	129.8	169.0	156.8	114.8	72.4	132.8	121.6	115.8	1364.0	

Wildbad

H = 430 m (*Neckar, Enz*) h_r = 0.5 m

1862												139		
1863	117	35	80	94	83	116	66	68	138	60	74	135	1066	48.3
1864	74	45	59	68	59	173	84	77	37	39	69	3	787	30.9

Aichelberg

H = 776 m (*Neckar, Enz, Kl. Enz*) h_r = 1.3 m

1878	95	47	76	100	141	121	110	124	40	140	36	56	1086	35.7
1879	73	126	19	53	85	64	197	83	166	147	89	44	1146	86.5
1880	19	56	40	117	35	219	108	231						105.8
1881					68	68	96	152	165		48			57.2
1882					120	153	247	162	200	83		128		
1883	46	20	72	42	54	74	130	89	107	118	145	116	1013	34.2
1884	67	51	19	50	118	88	90	83	77	139	36	163	981	38.2
1885	15	82	172	30	184	39	126	45	171	177	91	96	1228	51.0
1886	49	30	44	66	100	226	117	97	84	193	161	289	1456	43.8
1887	8	10	113	19	236	157	120	165	36	88	23			109.8
1888	46	53	192	48	9	163	314	198	140		27	16		
1889	14	67	49	39	111	143	92	62	76	83	65	41	842	34.1
1890	152	6	46	93	160	68	34	112						
Summe	584	548	842	657	1421	1583	1781	1603	1262	1168	721	949	7752	
Jahre	11	11	11	11	13	13	13	13	11	9	10	9	7	
Mittel	53.1	49.8	76.5	59.7	109.3	121.8	137.0	123.3	114.7	129.8	72.1	105.4	1152.5	
Maxim.	152	126	192	117	236	226	314	231	200	193	161	289	1456	
Minim.	8	6	19	19	9	39	34	45	36	83	23	16	842	
1886-90	53.8	33.2	88.8	53.0	123.2	151.4	135.4	126.8						

Niederschlagshöhe

Rhein

	Jan.	Febr.	März	April	Mai	Juni	Juli	Aug.	Sept.	Okt.	Nov.	Dec.	Jahr	Tages-Max.
Aichhalden														
H = 732 m						(*Neckar, Enz, Nagold*)							h_r = 1.3 m	
1890									11	173	142	6		
Haiterbach														
H = 505 m						(*Neckar, Enz, Nagold, Waldach*)							h_r = 1.5 m		
1888		59	175	64	14	134	121	80	55	41	40	11		
1889	8	113	36	40	122	197	76	51	72	87	46	13	861	56.6
1890	103	4	37	50	142	58	70	129	13	93	77	3	779	35.8
Kalw														
H = 348 m						(*Neckar, Enz, Nagold*)							h_r = 1.3 m	
1845	39	60	64	69	71	132	78	78	58	55	23	124	851	32.1
1846	95	49	85	74	110	31	70	55	25	47	61	30	732	49.8
1847	46	68	31	111	35	75	67	104	35	46	14	21	653	38.5
1848	14	77	104	91	42	78	69	84	44	83	95	31	812	28.7
1849	76	30	40	48	66	74	69	43	26	63	47	72	654	22.2
1850	78	95	30	64	58	73	92	133	33	59	49	90	854	47.0
1851	16	16	117	75	82	43	176	149	121	36	22	6	859	86.7
1852	51	74	19	11	70	87	66	127	74	64	48	27	718	22.6
1853	60	39	22	103	155	152	86	85	47	61	7	17	834	30.1
1854	46	76	15	74	125	88	88	33	8	105	105	117	880	49.9
1855	40	82	53	64	41	89	131	84	20	49	25	49	727	44.6
1856	72	24	9	70	145	129	43	60	66	16	103	56	793	30.8
1857	40	2	38	66	79	49	17	68	27	50	29	8	473	23.5
1858	22	26	33	66	83	34	54	56	31	40	74	56	575	19.9
1859	24	41	43	105	130	89	20	48	71	68	107	35	781	46.1
1860	142	81	96	41	64	77	50	80	89	89	48	64	921	38.3
1861	33	10	108	15	50	73	86	42	56	3	108	26	610	26.4
1862	138	19	20	93	103	114	62	74	30	84	13	91	841	38.5
1863	80	17	61	51	55	84	52	49	107	37	32	66	691	46.6
1864	33	22	42	47	59	116	60	37	45	22	63	5	551	29.7
1865	74	66	76	5	77	37	88	78	1	74	58	3	637	26.5
1866	55	97	95	63	107	91	104	84	48	8	99	91	942	36.1
1867	74	65	78	110	56	58	58	19	21	56	21	66	682	22.2
1868	57	20	79	86	55	62	80	38	60	96	64	111	808	27.2
1869	20	22	70	17	101	70	45	56	42	58	122	78	701	31.8
1870	37	31	55	7	32	55	49	174	36	150	61	59	746	60.9
1871	24	43	24	94	25	101	91	83	45	70	30	11	641	28.6
1872	29	29	48	44	152	55	102	61	36	63	90	58	767	29.7
1873	70	65	61	63	67	105	116	42	72	38	45	15	759	35.5
1874	26	25	29	45	82	135	53	62	31	29	79	108	704	31.0
1875	115	21	22	16	43	133	149	128	44	62	168	35	936	39.5
1876	26	108	145	26	22	143	36	52	91	14	50	39	752	35.7
1877	55	131	117	66	56	71	88	61	45	35	72	73	870	30.7
1878	71	27	108	89	100	122	68	120	38	76	39	38	896	55.6
1879	43	100	17	63	88	44	119	58	70	56	88	44	790	30.5
1880	11	53	33	116	34	173	64	127	78	176	31	161	1057	60.0
1881	28	60	61	53	30	65	55	98	88	59	26	38	661	28.5
1882	11	27	32	46	77	87	156	69	155	57	180	124	1021	28.5
1883	41	25	50	25	42	82	104	31	54	47	70	70	641	20.6

Niederschlagshöhe

Rhein

	Jan.	Febr.	März	April	Mai	Juni	Juli	Aug.	Sept.	Okt.	Nov.	Dec.	Jahr	Tages-Max.
1884	52	41	26	60	50	34	79	57	28	65	23	108	623	24.1
1885	11	57	91	21	104	62	105	45	92	81	49	85	803	42.5
1886	40	16	47	44	61	119	53	75	60	85	80	179	859	36.0
1887	5	10	88	17	138	59	39	41	33	46	58	80	614	32.4
1888	51	53	144	61	18	87	124	90	43	49	35	6	761	24.0
1889	10	101	44	32	56	117	83	31	46	79	48	20	667	31.3
1890	88	4	24	46	120	64	52	112	9	81	89	2	691	34.2
Summe	2269	2205	2694	2653	3416	3918	3596	3381	2379	2787	2848	2693	34839	
Jahre	46	46	46	46	46	46	46	46	46	46	46	46	46	
Mittel	49.3	47.9	58.6	57.7	74.3	85.2	78.2	73.5	51.7	60.6	61.9	58.5	757.4	
Maxim.	142	131	145	116	155	173	176	174	155	176	180	179	1057	
Minim.	5	2	9	5	18	31	17	19	1	3	7	2	473	
1846-50	61.8	63.8	58.0	77.6	62.2	66.2	73.4	83.8	32.6	59.6	53.2	48.8	741.0	
1851-55	42.6	57.4	45.2	65.4	94.6	91.8	109.4	95.6	54.0	63.0	41.4	43.2	803.6	
1856-60	60.0	34.8	43.8	69.6	100.2	75.6	36.8	62.4	56.8	52.6	72.2	43.8	708.6	
1861-65	71.6	26.8	61.4	42.2	68.8	84.8	69.6	56.0	47.8	44.0	54.8	38.2	666.0	
1866-70	48.6	47.0	75.4	56.6	70.2	67.2	67.2	74.2	41.4	73.6	73.4	81.0	775.8	
1871-75	52.8	36.6	36.8	52.4	73.8	105.8	102.2	75.2	45.6	52.4	82.4	45.4	761.4	
1876-80	41.2	83.8	84.0	72.0	60.0	110.0	75.0	83.6	64.4	71.4	56.0	71.0	873.0	
1881-85	28.6	42.0	52.0	41.0	60.6	66.0	99.8	60.0	83.4	61.8	69.6	85.0	749.8	
1886-90	38.8	36.8	69.4	40.0	78.6	89.2	70.2	69.8	38.2	68.0	62.0	57.4	718.4	

Neuhengstett

H = 532 m (*Neckar, Enz, Nagold*) h_r = 1.2 m

1888	42	49	119	70	11	146	118	85	38	48	29	6	761	40.1
1889	11	75	48	31	66	151	103	33	48	76	46	20	708	51.8
1890	73	4	17	45	117	66	65	101	10	72	65	3	638	28.6

Schömberg

H = 720* m (*Neckar, Enz, Nagold*) h_r = 1.5 m

1889								59	96	88	74	37		
1890	109	8	36	58	154	88	83	103	12	144	126	3	924	44.0

Tiefenbronn

H = 416 m (*Neckar, Enz, Nagold, Würm*) h_r = 1.5 m

1884									24	54	21	78		
1885	11	61	92	28	132	73	90	57	80	79	37	89	829	37.8
1886	39	11	47	38	40	115	61	41	88	148	88	132	848	24.9
1887	3	12	62	16	112	51	34	64	28	35	45	68	530	29.4
1888	36	47	82	53	17	156	96	73	30	47	26	4	667	33.4
1889	4	77	56	31	53	112	38	30	60	77	46	13	597	32.0
1890	68	5	17	40	121	81	59	102	8	83	57	2	643	37.5
1886-90	30.0	30.4	52.8	35.6	68.6	103.0	57.6	62.0	42.8	78.0	52.4	43.8	657.0	

Heimerdingen

H = 406 m (*Neckar, Enz*) h_r = 1.2 m

1888		49	90	48	14	143	105	81	42	40	31	5		
1889	10	78	46	41	74	143	108	45	46	80	38	20	729	40.8
1890	63	4	13	29	108	66	57	102	8	73	41	2	566	24.1

Niederschlagshöhe

Rhein

	Jan.	Febr.	März	April	Mai	Juni	Juli	Aug.	Sept.	Okt.	Nov.	Dec.	Jahr	Tages-Max.
Bönnigheim														
H = 220 m						(*Neckar*)							h_r = 0.5 m	
1861	16	6	101	4	34	88	102	31	48	3	83	16	532	
1862	79	23	24	51	139	72	136	43	23	80	13	59	742	
1863	84	21	72	17	32	87	51	52	155	39	42	52	704	
1864	14	12	45	25	47	133	34	56	31	9	64	7	477	35.2
1865	51	44	38	2	79	40	80	101	6	83	78	3	605	
1866	43	140	83	76	104	62	96	112	49	6	103	77	951	
1867	75	46	79	87	40	103	55	84	10	54	16	19	668	36.7
1868	47	19	45	42	51	36	61	49	51	59	46	66	572	24.9
1869	15	33	30	19	128	51	38	43	52	56	71	44	580	21.2
1870	15	6	45	12	21	32	77	108	41	112	29	54	552	32.9
1871	6	64	16	31	31	89	85	65	50	48	12	1	498	34.4
1872	21	18	47	36	154	45	105	86	35	53	69	36	705	33.8
1873	22	25	50											
Summe	488	457	675	402	860	838	920	830	551	602	626	434	7586	
Jahre	13	13	13	12	12	12	12	12	12	12	12	12	12	
Mittel	37.5	35.2	51.9	33.5	71.7	69.8	76.7	69.2	45.9	50.2	52.2	36.2	630.0	
Maxim.	84	140	101	87	154	133	136	112	155	112	103	77	951	
Minim.	6	6	16	2	21	32	34	31	6	3	12	1	477	
1861-65	48.8	21.2	56.0	19.8	66.2	84.0	80.6	56.6	52.6	42.8	56.0	27.4	612.0	
1866-70	39.0	48.8	56.4	47.2	68.8	56.8	65.4	79.2	40.6	57.4	53.0	52.0	664.6	
Michaelsberg														
H = 395 m						(*Neckar, Zaber*)							h_r = 1.1 m	
1888			102	41	10	94	118	94	70	51	39	7		
1889	17	81	56	39	53	120	83	38	51	86	34	28	686	35.8
1890	65	3	12	44	71	50	99	52	4	75	61	1	537	35.5
Heilbronn														
H = 170 m						(*Neckar*)							h_r = 2.0 m	
1858								69	46	22	22	18		
1859	13	22	20	65	127	167	16	54	117	38	63	27	729	60.9
1860	102	43	67	40	55	105	68	144	48	66	32	73	843	33.8
1861	51	9	57	6	23	61	102	48	64	3	90	39	553	32.0
1862	133	45	35	34	113	84	86	32	22	58	12	83	737	43.2
1863	38	21	62	15	58	70	37	41	89	23	42	69	565	25.0
1865	97	38	51	4	64	38	118	112	1	68	79	2	672	
1866	37	101	76	60	84	27	118	136	52	4	69	91	855	30.5
1867	91	41	79	80	50	75	64	101	9	58	17	68	733	56.4
1868	33	14	61	65	18	41	39	33	58	111	62	74	609	49.1
1869	24	40	40	19	142	58	93	58	44	63	103	56	740	48.7
1870	32	11	55	16	25	41	53	153	39	143	29	69	666	53.0
1871	10	31	8	104	26	98	105	78	54	57	19	10	600	
1872	28	18	55	36	131	80	58	82	32	53	75	46	694	31.0
1873	9	34	58	47	56	36	65	65	105	39	31	10	555	38.5
1874	*11*	*25*	*33*	*31*	*78*	*119*	*48*	*42*	*22*	*25*	*53*	*59*	*546*	60.9
1875	*53*	*10*	*30*	*5*	*58*	*58*	*105*	*26*	*47*	*24*	*78*	*25*	*519*	29.0
1876	*13*	*66*	*67*	*15*	*7*	*55*	*48*	*30*	*87*	*7*	*45*	*29*	*469*	15.8
1877	*24*	*63*	*73*	*76*	*56*	*20*	*65*	*62*	*47*	*24*	*50*	*59*	*619*	33.8

Niederschlagshöhe

Rhein

	Jan.	Febr.	März	April	Mai	Juni	Juli	Aug.	Sept.	Okt.	Nov.	Dec.	Jahr	Tages-Max.
1878	59	38	70	59	106	59	92	72	43	58	32	30	718	26.7
1879	46	54	20	89	32	60	90	63	74	53	63	33	677	
1880	6	26	9	69	14	158	59	112	37	156	33	83	762	35.5
1881	19	41	83	50	37	77	73	125	67	50	12	50	684	32.5
1882	29	33	25	57	79	107	150	69	153	120	237	158	1217	38.4
1883	24	36	54	32	81	44	120	54	114	60	72	66	757	26.0
1884	71	28	20	49	45	88	72	66	33	62	35	114	683	35.2
1885	11	98	100	53	76	32	141	51	104	116	58	94	934	42.1
1886	62	6	71	24	68	242	70	106	99	91	100	148	1087	73.6
1887	2	17	62	17	96	48	62	50	48	39	37	86	564	20.5
1888	18	39	86	41	20	114	168	132	94	84	51	9	856	37.1
1889	25	96	74	37	82	156	96	75	73	123	43	41	921	58.6
1890	96	5	13	64	124	68	84	108	5	98	89	3	757	41.5
Summe (ausser 1874-77)	1166	985	1411	1232	1832	2234	2299	2289	1724	1916	1607	1650	20168	
Jahre	27	27	27	27	27	27	27	28	28	28	28	28	27	
Mittel	43.2	36.5	52.3	45.6	67.9	82.7	85.1	81.8	61.6	68.4	57.4	58.9	741.4	
Maxim.	133	101	100	104	142	242	168	153	153	156	237	158	1217	
Minim.	2	5	8	4	14	27	16	32	1	3	12	2	553	
1866-70	43.4	41.4	62.2	48.0	63.8	48.4	73.4	96.2	40.4	75.8	56.0	71.6	720.6	
1881-85	30.8	47.2	56.4	48.2	63.6	69.6	111.2	73.0	94.2	81.6	82.8	96.4	855.0	
1886-90	40.6	32.6	61.2	36.6	78.0	125.6	96.0	94.2	63.8	87.0	64.0	57.4	837.0	

Stetten am Heuchelberg

H = 202 m (*Neckar, Lein*) h_r = 1.2 m

1888	19	35	78	38	18	116	141	88	94	52	53	20	752	28.4
1889	17	81	68	33	56	119	91	58	73	84	54	41	775	32.5
1890	83	3	19	45	81	40	86	107	7	80	74	1	626	31.5

Löwenstein

H = 384 m (*Neckar, Sulm*) h_r = 1.5 m

1887												85		
1888	39	66	97	55	15	132	160	112	64	61	58	10	869	35.6
1889	18	104	77	60	52	172	72	53	73	85	39	35	840	52.1
1890	76	3	14	52	123	79	81	123	6	100	71	2	730	28.3

Kaisersbach

H = 563 m (*Neckar, Kocher, Lein*) h_r = 1.0 m

1887												139		
1888	61	70	118	88	17	132	239	161	51	74	77	19	1107	42.0
1889	27	109	60	75	92	160	107	82	108	84	47	65	1016	37.6
1890	95	6	31	60	157	107	85	127	14	148	160	6	996	73.0

Welzheim

H = 500 m (*Neckar, Kocher, Lein*) h_r = 0.5 m

1835	69	73	67	86	106									
1841					44	154	96	105	100	86		102		

Niederschlagshöhe

Rhein

	Jan.	Febr.	März	April	Mai	Juni	Juli	Aug.	Sept.	Okt.	Nov.	Dec.	Jahr	Tages-Max.
Wüstenroth														
H = 487 m					(*Neckar, Kocher, Roth*)								h_r = 1.4 m	
1888	61	66	123	65	18	140	188	134	52	82	91	14	1034	52.0
1889	25	149	93	69	62	185	97	88	96	105	74	55	1098	51.1
1890	105	5	21	64	138	97	102	113	9	133	110	3	900	36.2
Gaildorf														
H = 333 m					(*Neckar, Kocher*)								h_r = 1.4 m	
1876	24	191	151	32	30	122	94	67	120	15	60	41	947	32.9
1882				88	63	124	149	77	109	94	201	193		
1883	37	27	63	18	62	75	144	48	128	59	87	97	845	40.4
1884	57	35	32	38	51	73	84	41	17	78	52	117	675	22.1
1885	9	59	99	23	101	35	77	60	85	89	81	78	796	37.7
1886	40	14	55	35	54	132	57	54	74	67	76	157	815	39.5
1887	3	10	70	26	104	29	65	54	25	41	38	94	559	36.1
1888	42	45	111	61	11	119	144	165	40	60	62	10	870	57.9
1889	16	102	30	66	87	105	78	67	83	70	41	40	785	24.9
1890	93	4	24	45	87	68	72	168	10	125	131	3	830	64.3
1886-90	38.8	35.0	58.0	46.6	68.6	90.6	83.2	101.6	46.4	72.6	69.6	60.8	771.8	
Westheim														
H = 342 m					(*Neckar, Kocher*)								h_r = 0.5* m	
1827			76	32	57	113	17	73	62	66	125	99		43.6
1828	20	59	71	68	41	44	88	118	52	34	26	35	656	25.6
1829	50	16	39	33	30	58	82	55	114	58	87	16	638	21.1
1830	9	58	39	84	39	97	71	52	62	34	42	38	625	30.1
1831	11	50	141	68	65	95	42	53	69	17	118	38	767	35.3
1832	103	1	29	8	41	101	42	35	14	14	83	32	503	29.3
1833	3	56	26	60	50	41	48	46	62	21	38	180	631	38.8
1834	92	11	12	12	50	59	91	61	9	92	13	27	529	32.3
1835	47	42	59	33	57	12	25	113	58	76	35	11	568	33.8
1836	62	24	65	25	41	48	9	45	57	14	137	77	604	36.1
1837	33	31	17	50	91	40	48	61	74	22	70	72	609	34.6
1838	17	42	41	19	62	97	31	73	17	45	89	45	578	31.6
Summe	447	390	615	492	624	805	594	785	650	493	863	670	6708	
Jahre	11	11	12	12	12	12	12	12	12	12	12	12	11	
Mittel	40.6	35.5	51.3	41.0	52.0	67.1	49.5	65.4	54.2	41.1	71.9	55.8	625.4	
Maxim.	103	59	141	84	91	113	91	118	114	92	137	180	767	
Minim.	3	1	12	8	30	12	9	35	9	14	13	11	503	
1831-35	51.2	32.0	53.4	36.2	52.6	61.6	49.6	61.6	42.4	44.0	57.4	57.6	599.6	
Gross Altdorf														
H = 413 m					(*Neckar, Kocher, Bühler*)								h_r = 0.5* m	
1867										68	36	105		
1868	53	40	122	103	7	94	99	39	34	72	102	105	870	32.9
1869	30	52	55	19	154	76	92	86	43	78	178	48	911	63.8
1870	34	11	63	15	42	50	31	185	38	102	41	86	698	93.4

Niederschlagshöhe

Rhein

	Jan.	Febr.	März	April	Mai	Juni	Juli	Aug.	Sept.	Okt.	Nov.	Dec.	Jahr	Tages-Max.
1871	22	51	22	91	21	111	53	22	44	43	15	8	503	35.6
1872	20	28	60	40	109	55	61	80	34	51	122	39	699	25.4
1873	44	54	37	57	66	68	36	48	66	42	41	14	573	24.4
1874	27	14	30	37	65	82	81	44	35	22	59	69	565	38.3
1875	60	17	39	18	49	124	107	36	76	75	132	45	778	38.9
1876	23	130	114	21	29	102	86	47	138	16	57	42	805	35.5
1877	65	119	135	66	80	44	110	86	64	34	64	72	939	30.2
1878	88	47	110	53	165	105	109	79	73	62	56	67	1014	37.7
1879	48	100	35	89	46	72	151	53	100	63	91	54	902	33.8
1880	52	36	16	71	18	161	56	87	65	166	45	163	936	40.7
1881	26	50	118	45	49	66	76	116	85	57	26	35	749	29.1
1882	16	37	28	89	139	118	196	112	125	130	208	181	1379	76.1
1883	53	30	75	7	78	69	131	67	97	61	77	94	839	26.4
1884	74	25	24	37	26	43	33	31	21	74	38	89	515	17.1
1885	15	55	76	19	85	40	86	86	73	77	55	72	739	45.1
Summe	750	896	1159	877	1228	1480	1594	1304	1211	1293	1443	1388	14414	
Jahre	18	18	18	18	18	18	18	18	18	19	19	19	18	
Mittel	41.7	49.8	64.4	48.7	68.2	82.2	88.6	72.4	67.3	68.1	75.9	73.1	800.4	
Maxim.	88	130	135	103	165	161	196	185	138	166	208	181	1379	
Minim.	15	11	16	7	7	40	31	22	21	16	15	8	503	
1871–75	34.6	32.8	37.6	48.6	62.0	88.0	67.6	46.0	51.0	46.6	73.8	35.0	623.6	
1876–80	55.2	86.4	82.0	60.0	67.6	96.8	102.4	70.4	88.0	68.2	62.6	79.6	919.2	
1881–85	36.8	39.4	64.2	39.4	75.4	67.2	104.4	82.4	80.2	79.8	80.8	94.2	844.2	

Künzelsau

H = 217 m (*Neckar, Kocher*) h_r = 1.5 m

1887												93		
1888	36	61	134	68	11	146	138	118	52	60	51	11	886	37.0
1889	20	112	61	50	95	90	89	57	108	88	38	33	841	37.7
1890	116	4	19	42	114	66	96	120	4	116	84	2	783	31.6

Oehringen

H = 240 m (*Neckar, Kocher, Ohrn*) h_r = 1.3 m

1860	127	47	35	39	41	94	81	113	49	90	36	82	834	
1861	9	15	65	0	58	74	149	20	53	0	118	27	588	
1862	129	48	19	35	136	63	144	38						
1867	51	50	53	102	52	44		94	4	104	8	49		
1868	50	29	80	83	24	46	66	25	47	37	63	100	650	
1869	30	22	21	27	69	36	52	41	43	56	129	66	592	
1870	37	17	73	15	31	42	107	139	38	126	45	86	756	
1871	38	25	20	86	21	133	90	51	47	70	21	11	613	
1872	10	20	36	38	108	53	32	66	44	42	111	50	610	
1873	16	53	50	63	58	71	91	41	76	56	38	9	622	
1874	31	18	42	26	115	106	86	73	30	26	53	74	680	
1875	81	20	30	13	61	162	154	39	58	51	118	35	822	
1876	18	141	100	40	11	119	63	61	114	14	61	49	791	
1877	61	116	122	62	69	28	71	80	86	19	60	58	832	
1878	50	41	44	54	106	91	93	93	68	58	41	60	799	
1879	38	78	23	80	21	70	138	78	47	58	68	18	717	
1880	32	30	7	53	8	141	48	102	47	157	23	103	751	

Niederschlagshöhe

Rhein

	Jan.	Febr.	März	April	Mai	Juni	Juli	Aug.	Sept.	Okt.	Nov.	Dec.	Jahr	Tages-Max.
1881	20	34	91	39	32	51	85	104	54	57	15	27	609	
1882	19	26	23	43	78	93	158	75	136	85	172	127	1035	40.6
1883	35	24	40	10	47	46	94.	69	91	52	62	56	626	22.6
1884	44	25	14	18	31	70	48	29	18	68	27	84	476	17.3
1885	19	47	69	26	56	40	77	37	85	88	48	74	666	36.1
1886	39	15	64	29	31	140	61	101	60	63	76	144	823	48.7
1887	2	9	57	24	89	48	57	62	29	34	37	70	518	25.0
1888	32	47	89	54	13	99	119	73	70	61	38	8	703	31.1
1889	14	80	52	41	95	98	88	50	85	84	*16*	*39*	*742*	30.8
1890	93	2	12	42	97	65	114	158	7	88	68	0	746	34.3
Summe	1125	1079	1331	1142	1558	2123	2366	1912	1486	1644	1552	1506	17601	
Jahre	27	27	27	27	27	27	26	27	26	26	26	26	25	
Mittel	41.7	40.0	49.3	42.3	57.7	78.6	91.0	70.8	57.2	63.2	59.7	57.9	709.4	
Maxim.	129	141	122	102	136	162	158	158	136	157	172	144	1035	
Minim.	2	2	7	0	8	28	32	20	4	0	8	0	476	
1871-75	35.2	27.2	35.6	45.2	72.6	105.0	90.6	54.0	51.0	49.0	68.2	35.8	669.4	
1876-80	39.8	81.2	59.2	57.8	43.0	89.8	82.6	82.8	72.4	61.2	50.6	57.6	778.0	
1881-85	27.4	31.2	47.4	27.2	48.8	60.0	92.4	62.8	76.8	70.0	64.8	73.6	682.4	
1886-90	36.0	30.6	54.8	38.0	65.0	90.0	87.8	88.8	50.2	66.0	47.0	52.2	706.4	

Ellwangen

H = 445 m (*Neckar, Jagst*) h_r = 1.25 m

1886	40	20	49	40	52	174	65	56	50	71	85	166	868	33.0
1887	5	10	73	29	115	38	54	59	23	38	47	92	583	27.5
1888	53	46												

Matzenbach

H = 501 m (*Neckar, Jagst*) h_r = 1.2 m

1888									33	62	45	8		
1889	8	59	59	65	81	53	90	65	95	85	21	36	717	29.7
1890	74	4	15	40	87	54	89	128	21	105	71	2	690	32.3

Gründelhardt

H = 453 m (*Neckar, Jagst*) h_r = 1.2 m

1888	34	40	113	70	20	123	159	97	38	63	44	16	817	38.3
1889	12	74	55	75	69	88	72	57	64	76	32	32	706	23.7
1890	76	4	12	45	93	65	88	155	17	123	97	4	779	36.3

Kirchberg

H = 395 m (*Neckar, Jagst*) h_r = 0.5* m

1859										71	67	42		
1860	115	68	62	46	53	115	84	87	114	111	42	65	962	40.6
1861	24	11	103	22	44	102	113	22	84	6	125	25	681	32.9
1862	91	26	24	56	50	97	95	105	64	60	14	58	740	37.4
1863	78	14	49	61	48	127	46	66	114	46	23	37	709	*39.5*
1864	23	18	39	55	81	83	64	42	25	22	55	6	513	26.9
1865	55	69	52	4	81	37	79	54	2	75	56			31.6
1861-65	54.2	27.6	53.4	39.6	60.8	89.2	79.4	57.8	57.8	41.8	54.6			

Niederschlagshöhe

Rhein

	Jan.	Febr.	März	April	Mai	Juni	Juli	Aug.	Sept.	Okt.	Nov.	Dec.	Jahr	Tages-Max.
Gerabronn														
H = 459 m						(*Neckar, Jagst, Brettach*)							h_r = 1.1 m	
1888		61	134	79	7	149	138	74	51	61	49	11		37.8
1889	15	96	62	54	88	71	79	60	111	75	44	39	794	25.5
1890	101	4	20	42	107	74	105	104	7	112	76	3	755	32.6
Schönthal														
H = 200* m						(*Neckar, Jagst*)							h_r = 0.5* m	
1829	41	13	26	43	22	107	75	76	138	68	67	11	687	
1830	16	54	37	83	35	152	138	112	73	22	54	42	818	42.1
1831	32	73	165	96	99	150	60	39	50	14	130	26	934	42.1
1832	80	4	52	14	50	73	46	49	10	9	89	80	556	33.8
1833	12	48	33	94	13	43	64	85	112	22	56	227	809	*37.6*
1834	76	15	16	10	24	81	48	56	29	92	13	37	497	28.6
1835	35	56	98	52	82	8	67	95	18	72	46	15	644	43.6
1836	94	31	67	47	34	45	48	29	80	17	186	111	789	39.1
1837	56	42	41	75	72	61	106	77	76	41	103	46	796	48.1
1838	18	54	48	19	43	102	37	67	18	50	94	48	598	*51.9*
1839	104	29	64	29	69	23	64	50	84	23	17	125	681	38.3
1840	61	30	23	4	55	55	67	17	47	77	90	17	543	22.2
1841	90	13	25	11	39	108	47	74	62	66	58	68	661	26.3
1842	24	9	105	30	21	12	30	49	49	16	71	14	430	33.1
Summe Jahre	739 14	471 14	800 14	607 14	658 14	1020 14	897 14	875 14	846 14	589 14	1074 14	867 14	9443 14	
Mittel	52.8	33.6	57.1	43.4	47.0	72.9	64.1	62.5	60.4	42.1	76.7	61.9	674.5	
Maxim.	104	73	165	96	99	152	138	112	138	92	186	227	934	
Minim.	12	4	16	4	13	8	30	17	10	9	13	11	430	
1831-35	47.0	39.2	72.8	53.2	53.6	71.0	57.0	64.8	43.8	41.8	66.8	77.0	688.0	
1836-40	66.6	37.2	48.6	34.8	54.6	57.2	64.4	48.0	61.0	41.6	98.0	69.4	681.4	
Mockmühl														
H = 178 m						(*Neckar, Jagst*)							h_r = 1.2 m	
1888	27	52	123	37	15	102	143	103	49	56	39	9	755	22.4
1889	17	104	56	53	95	117	98	61	69	80	36	43	829	40.9
1890	113	4	18	49	85	50	71	93	4	102	67	2	658	25.5
Gundelsheim														
H = 153 m						(*Neckar*)							h_r = 1.4 m	
1887												88		
1888	32	48	106	38	15	100	131	102	47	59	47	7	732	26.0
1889	26	91	53	30	42	86	88	58	68	76	45	42	705	27.5
1890	102	3	11	43	92	44	60	71	3	84	75	2	590	26.0
Diedesheim														
H = 140 m						(*Neckar*)							h_r = 1.5 m	
1884								46	37	87	49	108		
1885	13	83	70	27	61	60	91	61	85	108	79	68	806	30.4

Niederschlagshöhe

Rhein

	Jan.	Febr.	März	April	Mai	Juni	Juli	Aug.	Sept.	Okt.	Nov.	Dec.	Jahr	Tages-Max.
1886	57	13	65	24	60	107	57	50	34	79	80	143	769	28.8
1887	5	12	79	12	88	58	38	58	34	38	34	108	564	32.5
1888	33	49	130	33	15	99	202	96	54	60	43	10	824	21.0
1889	25	100	44	24	47	75	96	77	82	73	38	50	731	29.3
1890	114	1	20	62	92	53	74	80	3	106	90	2	697	41.5
1886-90	46.8	35.0	67.6	31.0	60.4	78.4	93.4	72.2	41.4	71.2	57.0	62.6	717.0	

Strümpfelbrunn

H = 527 m (*Neckar*) h_r = 1.5 m

1884								67	44	113	48			
1885	19	102				61	100	64	95	163	134			

Mülben

H = 499 m (*Neckar*) h_r = 1.5 m

1886							78	115	48	113	96	152		
1887	6	9	103	9	155	82	53	76	52	59	41	116	761	34.5
1888	40	41	139	35	18	147	196	128	43	59	55	15	916	32.8
1889	22	99	51	20	77	102	93	99	86	79	35	64	827	24.6
1890	119	2	17	50	94	69	99	87	4	109	152	2	804	65.5

Eberbach

H = 131 m (*Neckar*) h_r = 1.5 m

1886										96	96	138		
1887	4	9	89	9	127	70	79	73	55	46	41	94	696	29.4
1888	31	48	114	32	20	146	182	117	51	67	39	13	861	26.5
1889	24	87	34	22	50	104	106	101	99	71	37	68	803	30.3
1890	135	2	20	73	111	71	114	74	4	108	128	1	841	48.6

Elsenz

H = 239 m (*Neckar, Elsenz*) h_r = 1.5 m

1885			81	33	85	54	113	46	82	111	46	70		35.3
1886	52	9	76	29	54	130	45	87	37	70	63	148	800	31.0
1887	3	11	55	21	106	56	72	61	39	44	42	77	587	34.9
1888	40	47	96	39	20	135	169	99	60	68	51	10	834	25.8
1889	23	83	63	28	55	148	124	66	62	87	42	44	825	30.8
1890	92	3	18	37	122	48	62	115	4	70	73	2	646	37.1
1886-90	42.0	30.6	61.6	30.8	71.4	103.4	94.4	85.6	40.4	67.8	54.2	56.2	738.4	

Eppingen

H = 201 m (*Neckar, Elsenz*) h_r = ? m

1843			22	85	107	108	82	57	32	67	54	24		
1844	60	68	51	31	58	32	178	100	82	58	42	24	784	
1845	21	53	60	26	126	188	85	65	45	77	35	69	850	
1846	74	67	84	59	62	27	24	62	27	38	72	61	657	
1847	37	62	24	115	49	63	83	102	59	35	21	28	678	
1848	10	98	88	66	24	69	62	83	57	79	64	18	718	
1849	82	29	38	66	64	28	95	53	39	63	43	56	656	
1850	47	84	25	49	45	51	76	94	26	42	57	48	644	

Niederschlagshöhe

Rhein

	Jan.	Febr.	März	April	Mai	Juni	Juli	Aug.	Sept.	Okt.	Nov.	Dec.	Jahr	Tages-Max.
1851	46	21	90	56	59	27	146	107	91	28	39	9	719	
1852	30	80	29	11	63	84	63	150	49	53	73	31	716	
1853	42	28	15	107	141	110	71	50	52	79	10	8	713	
1854	38	45	21	67	120	124	86	61	6	98	70	87	823	
1855	34	66	43	29	39	97	105	58	25	52	21	42	611	
1856	57	26	7	77	149	99	110	68	86	16	86	36	817	
1857	38	5	35	45	76	50	14	69	34	57	15	25	463	
1858	10	22	27	49	86	9	79	99	32	53	74	31	571	
1859	19	28	41	68	154	128	15	24	106	54	85	20	742	
1860	123	32	44	37	75	143	103	146	63	95	43	99	1003	
1861	18	12	74	8	37	44	83	29	47	6	108	26	492	
1862	127	29	42	40	59	77	106	45	28	59	13	47	672	
1863	50	28	69	27	57	80	83	58	121	44	51	59	727	
1864	23	20	46	61	50	106	56	43	54	26	50	3	538	
1865	73	35	52	4	56	36	81	99	5	56	62	2	561	
1866	41	103	62	57	89	90	94	149	57	5	83	109	939	
1867	81	57	96	90	31	97	85	77	13	61	25	39	752	
1868	58	23	64	81	16	41	83	28	48	77	45	76	640	
Summe	1239	1121	1249	1411	1892	2008	2148	1976	1284	1378	1341	1077	17486	
. Jahre	25	25	26	26	26	26	26	26	26	26	26	26	25	
Mittel	49.6	44.8	48.0	54.3	72.8	77.2	82.6	76.0	49.4	53.0	51.6	41.4	700.7	
Maxim.	127	103	96	115	154	188	178	150	121	98	108	109	1003	
Minim.	10	5	7	4	16	9	14	24	5	5	10	2	463	
1846-50	50.0	68.0	51.8	71.0	48.8	47.6	68.0	78.8	41.6	51.4	51.4	42.2	670.6	
1851-55	38.0	48.0	39.6	54.0	84.4	88.4	94.2	85.2	44.6	62.0	42.6	35.4	716.4	
1856-60	49.4	22.6	30.8	55.2	108.0	85.8	64.2	81.2	64.2	55.0	60.6	42.2	719.2	
1861-65	58.2	24.8	56.6	28.0	51.8	68.6	81.8	54.8	51.0	38.2	56.8	27.4	598.0	

Kohlhof bei Heidelberg

H = 443 m (*Neckar, Elsenz*) h_r = 1.5 m

1889	30	112	81	33	76	92	78	97	98	86	62	50	895	27.7
1890	137	3	28	59	107	78	92	108	2	82	106	0	802	40.1

Heidelberg

H = 115 m (*Neckar*) h_r = ? m

1817								64	95	47	36	44		
1818	51	61	90	27	128	19	41	43	70	43		14		
1819	54	66	47	14	24	108	68	61	7	122	68	88	727	
1820	51	14	41	7	27	102	95	74	41	41	20	47	560	
1821	68	20	91	41	68	47	108	74	61	24	41	78	721	
1822	41	3	34	24	58	35	95	47	56	27	54			
1823	41	88	74	34	88	54	115	43	47	44	54	61	743	
1824	71	20	54	78	91	142	129	81	112	102	95	71	1046	
1825	41	47	41	58	47	74	14	95	71	68	122	77	755	
1826	7	41	27	41	108	34	47	54		63	74	47		
1827	50	54	78	14	98	54	20	51	47	68	118	88	740	
1828	64	68	64	56	81	41	81	68	24	41		74		
1829	*14*	*14*	47	54	27	159	108	88	98	78	68			
1830	*20*	*68*	24	74	67	91	74	98	129	41	27	41	*754*	
1831	41	47	103	47	118	174	44	25	41	9	135	34	818	
1832	47		27	24	111	99	50	89	27	93	60			

Niederschlagshöhe

Rhein

	Jan.	Febr.	März	April	Mai	Juni	Juli	Aug.	Sept.	Okt.	Nov.	Dec.	Jahr	Tages-Max.
1833	*12*	44	14	71	10	37	88	115	95	27	71	142	726	
1834	54	22	22	20	7	76	32	47	26	95	17	35	453	
1835	27	47	51	41	102	34	54	81	41	81	27	14	600	
1836	*64*	34	41	34		80	34	34	68	27	78	34		
1888	47	43	78	25	21	158	166	81	47	51	46	8	771	30.8
1889	24	83	66	21	43	55	50	72	89	68	40	40	651	26.9
1890	106	1	19	39	81	78	80	97	1	58	74	1	635	28.2
Summe	995	885	1133	844	1405	1751	1593	1582	1293	1318	1325	1038	10700	
Jahre	22	21	22	22	21	22	22	23	22	23	21	20	15	
Mittel	45.2	42.1	51.5	38.4	66.9	79.6	72.4	68.8	58.8	57.3	63.1	51.9	696.0	
Maxim.	106	88	103	78	128	174	166	115	129	122	135	142	1046	
Minim.	7	1	14	7	7	19	14	25	1	9	17	1	453	
1821-25	52.4	35.6	58.8	47.0	70.4	70.4	92.2	68.0	69.4	53.0	73.2			
1826-30	*31.0*	*49.0*	48.0	47.8	76.2	75.8	66.0	71.8		58.2				
1831-35	36.2		43.4	40.6	69.6	84.0	53.6	71.4	46.0	61.0	62.0			

Mannheim I

H = 96 m (*Rhein*) h_r = ? m

1781	57	45	4	45	54	95	19	85	81	48	81	21	635	
1782	32	9	55	75	68	44	20	72	90	49	48	25	587	
1783	50	27	63	20	61	114	41	45	29	12	53	68	583	
1784	89	22	44	48	23	62	72	71	26	53	27	50	587	
1785	25	16	9	33	26	67	82	88	52	41	63	6	508	
1786	33	11	63	51	44	53	57	83	53	55	67	47	617	
1787	13	16	24	50	50	37	69	34	34	95	15	49	486	
1788	18	54	45	17	57	65	50	44	64	60	33			
1789	49	43	45	69	20	156	102	10	79	50	36	13	672	
1790	34	12	15	41	89	9	70	30	62	30	44	37	473	
1791	35	54	15	37	48	66	58	57	13	69	23	48	523	
1792	65	35	51	44	57	52	108	36	69	43	7	47	614	
Summe	500	344	433	530	597	820	748	655	652	605	497	411	6285	
Jahre	12	12	12	12	12	12	12	12	12	12	12	11	11	
Mittel	41.7	28.7	36.1	44.2	49.8	68.3	62.3	54.6	54.3	50.4	41.4	37.4	569.2	
Maxim.	89	54	63	75	89	156	108	88	90	95	81	68	672	
Minim.	13	9	4	17	20	9	19	10	13	12	7	6	473	
1781-85	50.6	23.8	35.0	44.2	46.4	76.4	46.8	72.2	55.6	40.6	54.4	34.0	580.0	
1786-90	29.4	27.2	38.4	45.6	52.0	64.0	69.6	40.2	58.4	58.0	39.0			

Mannheim II

H = 96 m (*Rhein*) h_r = 19.6 m

1842	18	17	36	30	26	17	49	26	53	24	63	19	378	
1843	74	34	11	61	111	109	107	82	11	53	66	12	731	
1844	15	62	53	48	42	34	200	54	81	45	52	34	720	
1845	19	35	75	25	140	99	127	88	82	49	31	53	823	
1846	42	37	55	79	68	32	55	62	32	38	52	47	599	
1847	51	47	22	70	45	37	82	184	45	28	23	15	649	
1848	5	116	76	86	62	100	60	86	26	57	55	15	744	
1849	49	16	27	66	71	92	121	46	31	65	36	38	658	
1850	49	30	12	51	49	75	70	149	36	50	47	90	708	

Niederschlagshöhe

Rhein

	Jan.	Febr.	März	April	Mai	Juni	Juli	Aug.	Sept.	Okt.	Nov.	Dec.	Jahr	Tages-Max.
1851	32	25	52	70	71	38	176	60	99	38	39	6	706	
1852	34	29	26	28	43	89	29	139	57	*38*	26	*32*	*570*	
1854						69	65	56	3	52	23	30		
1855	15	35	26	21	47	87	102	41	8	32	24	6	444	
1856	18	4	8	55	136	84	51	66	77	18	38	15	570	
1857	18	2	15	*31*	58	26	22	37	78	50	7	23	367	
1858	24	3	24	42	50	11	73	51	20	24	64	33	419	
1859	17	13	21	65	92	106	9	6	103	37	47	18	534	
1860	57	22	37	29	30	56	40	117	31	40	34	89	582	
1861	25	5	48	10	59	43	89	18	35	7	98	27	464	
1862	58	29	34	9	80	70	69	37	19	42	12	51	510	
1863	42	12	50	19	43	95	58	102	74	30	47	35	607	
1864	7	13	31	12	41	80	53	23	50	7	45	4	366	
1865	57	28	46	2	43	26	42	87	4	42	53	8	438	
1866	34	61	55	40	39	31	78	137	38	4	32	43	592	
1867	96	46	62	83	16	84	78	68	12	62	21	25	653	
1868	65	17	35	58	10	75	88	30	44	80	38	59	599	
1869	29	18	35	27	80	45	24	34	23	40	80	52	487	
1870	36	17	36	11	20	27	46	207	91	99	16	50	656	
1888	23	25	70	20	20	131	120	54	38	60	29	7	597	26.5
1889	15	49	51	18	49	83	46	32	70	50	13	24	500	29.7
1890	63	1	10	17	53	19	63	97	1	26	39	2	391	26.9
Summe	1087	848	1139	1183	1694	1970	2292	2276	1372	1287	1250	962	17062	
Jahre	27	27	27	27	27	28	28	28	28	28	28	28	27	
Mittel	40.3	31.4	42.2	43.8	62.7	70.4	81.9	81.3	49.0	46.0	44.6	34.4	628.0	
Maxim.	96	116	76	86	140	131	200	207	103	99	98	90	823	
Minim.	5	1	8	2	10	11	9	6	1	4	7	2	366	
1846-50	39.2	49.2	38.4	70.4	59.0	67.2	77.6	105.4	34.0	47.6	42.6	41.0	671.6	
1856-60	26.8	8.8	21.0	44.4	73.2	56.6	39.0	55.4	61.8	33.8	38.0	35.6	494.4	
1861-65	37.8	17.4	41.8	10.4	53.2	62.8	62.2	53.4	36.4	25.6	51.0	25.0	477.0	
1866-70	52.0	31.8	44.6	43.8	33.0	52.4	62.8	95.2	41.6	57.0	37.4	45.8	597.4	

Dürkheim

H = 134 m (*Isenach*) $h_r = 2.5^*$ m

1863	17	10	38	23	41	60	56	47	58	23	23	17	413	26.3
1864	4	5	26	11	25	38	14	16	37	10	35	9	230	15.6
1865	55	16	18	0	29	26	39	52	18	35	49	9	346	21.9
1866	27	53	35	25	50	22	63	83	24	12	30	41	465	29.8
1867	49	32	64	52	10	60	45	60	14	30	20	18	454	22.1
1868	27	5	26	26	14	48	66	15	26	54	27	65	399	20.1
1869	21	18	13	15	44	40	26	34	19	32	47	58	367	22.1
1870	36	9	28	10	10	16	19	121	47	98	24	26	444	54.4
1871	29	30	30	62	25	93	45	41	86	40	16			
1877					34	78	72	47	82	12	38	29		
1878	23	22	45	39	91	52	37	76	62	45	42	7	541	54.1
1879	50	80	19	55	76	64	76	72	81	27	52	22	674	38.6
1880		25	12	53	12	101	50	30	25	151	47	66		*36.5*
1881	36	36	65	34	17	35	55	41	37	40	9	38	443	16.9
1882	10	33	17	38	54	43	84	71	117	48	183	51	749	50.2
1883	24	21	22	26	27	22	85	22	59	82	67	44	501	34.3
1884	55	34	21	63	51	30	75	60	16	44	17	100	566	27.1
1885	18	69	60	57	53	80	77	74	51	90	47	51	727	36.5

Niederschlagshöhe

Rhein

	Jan.	Febr.	März	April	Mai	Juni	Juli	Aug.	Sept.	Okt.	Nov.	Dec.	Jahr	Tages-Max.
Summe	481	498	539	589	663	908	984	962	859	873	773	651	7319	
Jahre	16	17	17	17	18	18	18	18	18	18	18	17	15	
Mittel	30.1	29.3	31.7	34.7	36.8	50.4	54.7	53.4	47.7	48.5	42.9	38.3	498.5	
Maxim.	55	80	65	63	91	101	85	121	117	151	183	100	749	
Minim.	4	5	12	0	10	16	14	15	14	10	9	7	230	
1866-70	32.0	23.4	33.2	25.6	25.6	37.2	43.8	62.6	26.0	45.2	29.6	41.6	425.8	
1881-85	28.6	38.6	37.0	43.6	40.4	42.0	75.2	53.6	56.0	60.8	64.6	56.8	597.2	

Frankenthal

H = 94 m (*Isenach*) h_r = 1.6 m, seit 1889 = 2 m

1883									43	44	24	21		
1884	17	13	14	49	35	19	44	60	11	55	22	36	375	18.2
1885	10	39	49	39	58	63	68	76	76	90	40	53	661	24.2
1886	34	14	46	17	27	112	24	15	16	36	38	93	472	18.8
1887	9	10	39	12	96	42	49	40	48	26	50	33	454	22.8
1888	15	22	65	15	17	129	102	49	34	56	14	5	523	25.7
1889	6	36	45	21	42	57	9	24	67	66	12	22	407	40.0
1890	55	1	13	12	73	28	59	68	2	29	39	2	381	24.5
1886-90	23.8	16.6	41.6	15.4	51.0	73.6	48.6	39.2	33.4	42.6	30.6	31.0	447.4	

Grünstadt

H = 167 m (*Eckbach*) h_r = 1.4 m

1879	34	68	18	44	52	64	68	66	68	34	58	20	594	25.3
1880	9	29	11	60	14	105	42	29	31	150	44	47	571	31.9
1881	28	37	63	30	14	33	64	66	40	46	8	28	457	29.1
1882	14	20	11	36	76	40	123	57	128	55	144	48	752	41.8
1883	14	25	23	15	26	30	63	29	61	66	51	26	429	30.7
1884	35	19	11	49	54	39	68	58	20	54	17	52	476	31.2
1885	12	47	53	50	46	48	65	73	57	70	30	47	598	21.5
1886	35	14	50	9	33	170	46	30	29	47	37	91	591	28.6
1887	7	8	40	12	87	37	43	49	45	27	43	40	438	23.9
1888	13	31	82	8	15	111	83	36	28	46	19	3	475	24.5
1889	4	47	38	18	45	109	36	22	47	47	17	29	459	36.7
1890	89	0	15	25	66	18	81	100	4	42	46	1	487	27.0
Summe	294	345	415	356	528	804	782	615	558	684	514	432	6327	
Jahre	12	12	12	12	12	12	12	12	12	12	12	12	12	
Mittel	24.5	28.8	34.6	29.7	44.0	67.0	65.2	51.2	46.5	57.0	42.8	36.0	527.3	
Maxim.	89	68	82	60	87	170	123	100	128	150	144	91	752	
Minim.	4	0	11	8	14	18	36	22	4	27	8	1	429	
1881-85	20.6	29.6	32.2	36.0	43.2	38.0	76.6	56.6	61.2	58.2	50.0	40.2	542.4	
1886-90	29.6	20.0	45.0	14.4	49.2	89.0	57.8	47.4	30.6	41.8	32.4	32.8	490.0	

Worms

H = 95* m (*Rhein*) h_r = 0.1* m

1838	18	37	42	11	60	105	47	33	25	12	81	27	498	
1839	61	22	37	31	65	20	48	49	66	60	15	72	546	
1840	37	19	19	0	65	40	44	29	68	27	71	9	428	

Niederschlagshöhe

Rhein

	Jan.	Febr.	März	April	Mai	Juni	Juli	Aug.	Sept.	Okt.	Nov.	Dec.	Jahr	Tages-Max.
1841	79	18	11	17	35	108	54	60	51	77	36	37	583	
1842	35	12	36	26	17	44	55	50	47	36	66	16	440	
1843	66	42	10	43	79	83	95	65	9	50	64	12	618	
1844	34	38	36	27	64	12	131	29	53	50	48	36	558	
1845	13	17	45	25	79	61	72	60	70	40	22	52	556	
1846	28	34	63	68	58	15	34	62	38	42	47	40	529	
1847	46	39	16	65	48	30	118	134	43	54	14	15	622	
1848	8	94	50	108	54	42	29	65	37	64	39	14	604	
1849	52	9	26	54	60	46	76	40	18	42	30	30	483	
1850	30	34	5	40	39								*471*	
Summe	507	415	396	515	723	606	803	676	525	554	533	360	6936	
Jahre	13	13	13	13	13	12	12	12	12	12	12	12	13	
Mittel	39.0	31.9	30.5	39.6	55.6	50.5	66.9	56.3	43.8	46.2	44.4	30.0	534.7	
Maxim.	79	94	63	108	79	108	131	134	70	77	81	72	622	
Minim.	8	9	5	0	17	12	29	29	9	12	14	9	428	
1841-45	45.4	25.4	27.6	27.6	54.8	61.6	81.4	52.8	46.0	50.6	47.2	30.6	551.0	

Kirchheimbolanden

H = 251 m (*Pfrimm*) h_r = 4.5 m

1881	39	61	66	40	21	37	147	67	47	49	24	37	635	62.3
1882	19	28	26	49	56	58	231	48	145	72	189	54	975	100.1
1883	40	31	40	21	30	45	80			101	84	70		

Monsheim

H = 140 m (*Pfrimm*) h_r = 2 m

1864						42	19	21	33	5	54	8		
1865	66	31	33	3	68	35	26	69	16	53	62	11	473	
1866	36	87	47	25	63	23	69	88	14	4	61	58	575	
1867	84	55	67	92	21	58	92	42	24	54	23	28	640	
1868	65	8	34	32	7	81	52	20	32	80	42	85	538	
1869	23	18	37	22	53	36	52	42	25	30	58	54	450	
1870	34	9	20	6	2	5	23	121	42	97	26	33	418	
1871	28	23	12	83	16	153	56	98	54	43	29	8	603	
1872	38	25	49	35	105	53	25	64	10	61	107	46	618	
1873	31	31	63	24	55	52	63	36	48	28	17	5	453	
1874	9	5	11	17	77	45	37	40	29	14	50	71	405	
1875	94	14	17	6	34	136	158	76	69	47	111	14	776	
1876	21	54	85	8	11	108	54	14	113	43	66	66	643	
1877	59	51	64	45	42	64	98	70	75	29	48	50	695	
1878	25	17	52	59	99	83	58	86	11	59	48	67	664	
1879	35	72	19	58	45	114	75	61	61	44	61	17	662	
1880	11	26	9	78	6	116	23	36	37	210	32	63	647	
1881	24	47	65	38	17	22	72	108	37	53	10	32	525	
1882	16	27	7	42	76	52	161	46	181	86	176	41	911	
1883	13	32	22	9	29	23	81	38	79	69	63	33	491	
1884	38	26	11	58	81	37	72	47	25	37	18	74	524	
1885	19	70	58	51	41	42	84	75	60	94	41	49	684	
1886	49	11	52	4	39	188	30	18	39	70	63	89	652	
1887	6	14	37	8	75	35	64	49	23	27	41	38	417	
1888	13	24	80	5	10	129	70	35	31	46	19	6	468	
1889	5	42	45	14	32	162	12	27	43	49	8	38	477	
1890	74	0	11	26	75	21	82	122	2	33	47	0?	493	

Niederschlagshöhe

Rhein

	Jan.	Febr.	März	April	Mai	Juni	Juli	Aug.	Sept.	Okt.	Nov.	Dec.	Jahr	Tages-Max.
Summe	916	819	1007	848	1179	1915	1708	1549	1213	1465	1381	1084	14902	
Jahre	26	26	26	26	26	27	27	27	27	27	27	27	26	
Mittel	35.2	31.5	38.7	32.6	45.3	70.9	63.3	57.4	44.9	54.3	51.1	40.1	565.3	
Maxim.	94	87	85	92	105	188	161	122	181	210	176	89	911	
Minim.	5	0	7	3	2	5	12	14	2	4	8	0	405	
1866-70	48.4	35.4	41.0	35.4	29.2	40.6	57.6	62.6	27.4	53.0	42.0	51.6	524.2	
1871-75	40.0	19.6	30.4	33.0	57.4	87.8	67.8	62.8	42.0	38.6	62.8	28.8	571.0	
1876-80	30.2	44.0	45.8	49.6	40.6	97.0	61.6	53.4	59.4	77.0	51.0	52.6	662.2	
1881-85	22.0	40.4	32.6	39.6	48.8	35.2	94.0	62.8	76.4	67.8	61.6	45.8	627.0	
1886-90	29.4	18.2	45.0	11.4	46.2	107.0	51.6	50.2	27.6	45.0	35.6	34.2	501.4	

Pfeddersheim

(Pfrimm)

H = 110* m h_r = 1* m, seit 1858 = 2 m

1803	8	14	27	8	79	66	39	16	15	27	50	83	432	
1804	49	18	17	49	71	28	88	75	4	44	59	33	535	
1805	28	18	22	5	48	40	74	78	10	97	7	37	464	
1806	50	21	35	16	58	17	77	38	49	14	25	26	426	
1807	15	47	11	39	49	42	8	109	69	16	50	25	480	
1808	9	24	21	17	24	40	75	38	59	27	12	24	370	
1809	85	25	23	27	37	28	61	65	102	10	18	29	510	
1810	1	19	37	37	41	13	52	58	21	25	84	38	426	
1811	30	51	11	31	47	85	42	48	18	18	44	37	462	
1812	20	31	47	31	31	46	44	17	43	49	31	22	412	
1813	6	9	38	10	31	39	88	37	22	92	43	14	429	
1814	52	3	23	9	9	94	49	38	7	15	36	42	377	
1815	10	31	22	11	6	58	61	32	17	63	45	52	408	
1816	29	18	55	14	59	50	143	54	55	10	34	35	556	
1817	32	21	42	12	99	32	82	32	76	33	19	29	509	
1818	21	38	72	12	91	12	25	43	44					
1858								22	16	19	57	22		
1859	9	22	14	36	83	135	10	32	56	34	53	12	496	
1860	44	28	40	12	28	47	50	69	63	37	35	68	521	
1861	22	7	59	8	24	39	65	14	33	4	86	17	378	
1862	50	16	36	8	73	53	49	29	27	29	6	55	431	
1863	41	11	44	20	41	69	35	51	71	21	41	26	471	
1864	3	8	32	8	22	43	27	24	32	6	40	7	252	
1865	54	23	38	3	32	19	40	44	8	43	50	9	363	
1866	24	57	27	34	38	19	42	70	13	2	43	48	417	
1867	79	38	57	78	28	61	67	54	20	47	16	37	582	
1868	47	1	31	28	7	82	85	16	28	76	38	58	497	
1869	16	15	27	25	56	28	60	27	20	28	53	49	404	
1870	24	9	24	8	1	7	21	97	40	65	26	42	364	
1871	27	23	12	69	25	114	51	65	47	29	28	7	497	
1872	31	20	36	25	86	66	26	78	7	56	82	39	552	
1873	16	26	47	13	31	37	70	40	42	27	11	5	365	
1874	8	10	12	16	49	48	31	43	20	11	39	58	345	
1875	65	15	18	5	30	144	213	64	28	33	88	22	725	
1876	20	42	71	7	24	62	56	11	89	16	51	56	505	
1877	42	33	57	28	26	49	83	47	74	22	34	35	530	
1878	22	14	30	37	57	75	32	94	15	44	27	42	489	
1879	24	63	15	44	30	96	80	45	43	32	45	18	535	
1880	8	29	7	54	12	104	27	33	21	154	26	43	518	

Niederschlagshöhe

Rhein

	Jan.	Febr.	März	April	Mai	Juni	Juli	Aug.	Sept.	Okt.	Nov.	Dec.	Jahr	Tages-Max.
1881	28	29	57	24	16	20	52	76	42	43	5	28	420	
1882	13	13	7	37	59	59	116	39	132	63	138	34	710	
1883	20	29	22	8	27	15	48	32	53	64	41	24	383	
1884	29	15	10	45	53	16	56	40	16	38	15	45	378	
1885	12	42	55	23	42	33	76	44	46	54	20	52	499	
1886	33	14	42	2	27	158	39	63	32	47	43	86	586	
1887	2	15	34	9	98	39	64	45	46	37	34	37	460	
1888	18	12	88	4	24	114	103	40	14	78	11	0	506	
1889		50	44	5	20	123		20	19	55	44	19		
1890	78	0	6	21	61	28								
Summe	1354	1117	1602	1072	2010	2692	2782	2246	1824	1854	1883	1626	20975	
Jahre	47	48	48	48	48	48	46	48	48	47	47	47	45	
Mittel	28.8	23.3	33.4	22.3	41.9	56.1	60.5	46.8	38.0	39.4	40.1	34.6	465.2	
Maxim.	85	63	88	78	99	158	213	109	132	154	138	86	725	
Minim.	1	0	6	2	1	7	8	11	4	2	5	0	252	
1806-10	32.0	27.2	25.4	27.2	41.8	28.0	54.6	61.6	60.0	18.4	37.8	28.4	442.4	
1811-15	23.6	25.0	28.2	18.4	24.8	64.4	56.8	34.4	21.4	47.4	39.8	33.4	417.6	
1861-65	34.0	13.0	41.8	9.4	38.4	44.6	43.2	32.4	34.2	20.6	44.6	22.8	379.0	
1866-70	38.0	24.0	33.2	34.6	26.0	39.4	55.0	52.8	24.2	43.6	35.2	46.8	452.8	
1871-75	29.4	18.8	25.0	25.6	44.2	81.8	78.2	58.0	28.8	31.2	49.6	26.2	496.8	
1876-80	23.2	36.2	36.0	34.0	29.8	77.2	55.6	46.0	48.4	53.6	36.6	38.8	515.4	
1881-85	20.4	25.6	30.2	27.4	39.4	28.6	69.6	46.2	57.8	52.4	43.8	36.6	478.0	
1886-90		18.2	42.8	8.2	46.0	92.4								

Bensheim

H = 103 m (*Winkelbach*) h_r = ? m

1885				46	51	65	58	64	64	82	41	54		
1886	42	13	25	25	56	105	33	14	30	93	22	*207*	*665*	
1887	1	1	41	23	141	52	40	57	86	79	34	*171*	*726*	
1888	17	69	53	15	22	153	139	79	31	54	31	8	671	
1889	9	53	41	16	67	51	111	56	83	57	31	75	650	
1890	91	5	14	44	53	43	116	94	4	58	78	3	603	
1886-90	32.0	28.2	34.8	24.6	67.8	80.8	87.8	60.0	46.8	68.2	39.2	92.8	663.0	

Felsberg

H = 514 m (*Modau*) h_r = ? m

1885			60	42	87	74	57	55	91	123	78	68		
1886	60	24	65	29	67	195	68	17	103	91	52	136	907	
1887	7	21	79	29	173	78	75	85	81	52	49	115	844	
1888	32	30	90	35	33	174	169	139	48	85	51	19	905	
1889	23	89	60	22	49	103	142	66	98	65	65	91	873	
1890	124	0	35	69	90	75	131	107	2	110	94	2	839	
1886-90	49.2	32.8	65.8	36.8	82.4	125.0	117.0	82.8	66.4	80.6	62.2	72.6	873.6	

Messel

H = 167 m (*Schwarzbach, Mühlbach*) h_r = ? m

1855				25	54	79	74	26	70		26	79		
1857	60	5	49	60	208	29	88	34	92	43	17	23	708	
1858	46	17	29	44	52	8	89	107	23	57	58	56	586	

Niederschlagshöhe

Rhein

	Jan.	Febr.	März	April	Mai	Juni	Juli	Aug.	Sept.	Okt.	Nov.	Dec.	Jahr	Tages-Max.
1868	51	29	66	61	28	58	93	27	48	91	47	95	694	
1883				9	34	44	141	35	62	84	76	55		
1884	46	35	17	28	79	34	53	100	17	79	25	124	637	
1885	21	63	44	70	57	43	44	41	77	104	74	44	682	
1886	45	16	48	28	65	159	57	16	38	64	51	108	695	
1887	4	14	59	30	104	28	65	46	65	38	47	82	582	
1888	17	30	86	21	22	133	114	74	36	65	32	14	644	
1889	11	49	49	21	70	70	80	54	62	50	37	60	613	
1890	107	2	14	52	47	72	128	110	0	101	70	0	703	
Summe	408	260	461	449	820	757	1026	670	590	776	560	740	6544	
Jahre	10	10	10	12	12	12	12	12	12	11	12	12	10	
Mittel	40.8	26.0	46.1	37.4	68.3	63.1	85.5	55.8	49.2	70.5	46.7	61.7	651.1	
Maxim.	107	63	86	70	208	159	141	110	92	104	76	124	708	
Minim.	4	2	14	9	22	8	44	16	0	38	17	0	582	
1886-90	36.8	22.2	51.2	30.4	61.6	92.4	88.8	60.0	40.2	63.6	47.4	52.8	647.4	

Darmstadt I

H = 157 m (*Schwarzbach, Landgraben*) h_r = 26* m

1849	21	20	15	52	48	27	108	36	37	68	28	30	490	
1850	12	45	5	45	30	52	100	60	38	42	25	35	489	
1851	8	10	55	53	55	45	118	88	65	20	20	13	550	
1852	17	35	50	2	42	110	47	100	62	30	47	42	584	
1853	67	34	9	74	82	37	109	12	42	54	12	7	539	
1854	45	37	3	30	102	105	45	133	5	57	23	60	645	
1857	23	1	13	35	230	27	28	9	50	29	13	20	478	
1858	21	5	11	46	50	5	69	53	26	20	44	41	391	
1859	18	24	27	41	55	64	22	29	70	34	60	32	476	
1860	62	32	41	30	53	50	32	103	35	54	36	65	593	
1861	16	13	55	3	40	70	93	25	58	3	86	21	483	
Summe	310	256	284	411	787	592	771	648	488	411	394	366	5718	
Jahre	11	11	11	11	11	11	11	11	11	11	11	11	11	
Mittel	28.2	23.3	25.8	37.4	71.5	53.8	70.1	58.9	44.4	37.4	35.8	33.3	519.9	
Maxim.	67	45	55	74	230	110	118	133	70	68	86	65	645	
Minim.	8	1	3	2	30	5	22	9	5	3	12	7	391	

Darmstadt II

H = 157 m (*Schwarzbach, Landgraben*) h_r = 1.6 m

1862	84	22	34	10	90	84	76	36	33	49	18	80	616	36.8
1863	48	20	51	38	58	64	48	59	87	31	56	47	607	31.4
1864	13	23	66	29	75	125	40	44	46	19	66	9	555	42.7
1865	65	62	55	11	69	53	63	70	2	77	61	8	596	24.7
1866	46	92	54	66	72	33	82	87	44	3	70	55	704	23.9
1867	73	60	54	111	36	86	134	55	32	108	16	60	825	55.8
1868	59	24	60	58	26	72	103	33	57	97	55	86	730	34.4
1869	30	39	59	22	74	36	48	54	35	53	119	61	630	29.5
1870	40	14	57	9	26	39	75	154	58	146	34	56	708	37.7
1871	11	26	13	109	13	195	114	76	54	53	16	16	696	
1872	37	37	52	48	194	73	43	117	26	68	160	62	917	50.3

Niederschlagshöhe

Rhein

	Jan.	Febr.	März	April	Mai	Juni	Juli	Aug.	Sept.	Okt.	Nov.	Dec.	Jahr	Tages-Max.
1873	27	32	54	52	76	32	71	55	64	63	52	6	584	
1874	22	16	20	25	79	76	48	61	44	31	54	69	545	
1875	80	11	9	4	41	69	177	66	48	41	41	38	625	36.6
1876	22	91	93	36	22	52	38	62	127	19	49	109	720	30.7
1877	56	93	73	33	57	52	107	75	68	40	33	84	771	34.3
1878	43	42	74	44	87	52	54	113	27	86	68	73	763	24.3
1879	46	82	30	91	55	84	128	112	46	73	55	64	866	27.4
1880	26	32	7	67	5	135	24	72	47	165	37	77	694	40.5
1881	13	33	33	16	14	36	94	83	44	71	21	26	484	45.9
1882	27	18	17	22	72	99	255	91	111	101	128	56	997	44.7
1883	30	29	53	15	45	47	149	58	66	112	67	56	727	42.9
1884	53	29	26	27	80	80	56	94	19	70	31	129	694	25.5
1885	16	55	58	25	95	60	51	49	69	86	64	44	672	26.6
1886	45	24	56	29	80	231	62	30	62	76	55	118	868	45.4
1887	5	25	91	23	134	35	82	51	76	35	43	106	706	
1888	40	32	105	27	38	149	133	94	26	69	23	18	754	28.7
1889	14	29	69	28	107	86	99	66	92	49	37	86	762	27.2
1890	103	4	23	49	65	47	127	125	2	89	88	2	724	26.3
Summe	1174	1096	1446	1124	1885	2282	2581	2142	1512	1980	1617	1701	20540	
Jahre	29	29	29	29	29	29	29	29	29	29	29	29	29	
Mittel	40.5	37.8	49.9	38.8	65.0	78.7	89.0	73.9	52.1	68.3	55.8	58.6	708.4	
Maxim.	103	93	105	111	194	231	255	154	127	165	160	129	997	
Minim.	5	4	7	4	5	32	24	30	2	3	16	2	484	
1866-70	49.6	45.8	56.8	53.2	46.8	53.2	88.4	76.6	45.2	81.4	58.8	63.6	719.4	
1871-75	35.4	24.4	29.6	47.6	80.6	89.0	90.6	75.0	47.2	51.2	64.6	38.2	673.4	
1876-80	38.6	68.0	55.4	54.2	45.2	75.0	70.2	86.8	63.0	76.6	48.4	81.4	762.8	
1881-85	27.8	32.8	37.4	21.0	61.2	64.4	121.0	75.0	61.8	88.0	62.2	62.2	714.8	
1886-90	41.4	22.8	68.8	31.2	84.8	109.6	100.6	73.2	51.6	63.6	49.2	66.0	762.8	

Dornberg

H = 87 m (*Schwarzbach, Landgraben*) h_r = ? m

1883				3	26	23	98	34	45	67	44	34		
1884	49	20	19	21	54	40	71	72	31	42	26	103	548	
1885	16	63	45	48	54	45	68	40	89	77	53	28	626	
1886	45	15	35	24	50	102	48	19	23	55	46	75	537	
1887	0?	15	36	40	96	23	43	45	72	44	53	71	538	
1888	20	14	72	22	28	131	92	36	24	39	18	18	514	
1889	6	43	28	18	43	80	58	40	47	44	20	64	491	
1890	91	1	20	31	45	30	100	84	3	67	34	0	506	
1886-90	32.4	17.6	38.2	27.0	52.4	73.2	68.2	44.8	33.8	49.8	34.2	45.6	517.2	

Bayreuth

H = 338 bis 359 m (*Main, Rother Main*) h_r = 1.4 m seit 1882

1814	46	18	32	31	42	58	12	71	28	9	32	43	422	
1815	11	60	72	14	28	81	62	75	45	26	24	7	505	
1816	19	14	18	8	22	73	74	71	65	34	66	46	510	
1817	28	76	71	35	69	30	79	61	72	47	12	37	617	
1818	62	45	49	7	83	29	59	104	74	35	32	17	596	
1819	34	61	27	15	31	61	45	58	13	57	50	68	520	
1820	9	3	41	24	46	68	56	30	14	61	51	13	416	

Niederschlagshöhe

Rhein

	Jan.	Febr.	März	April	Mai	Juni	Juli	Aug.	Sept.	Okt.	Nov.	Dec.	Jahr	Tages-Max.
1821	48	13	72	44	76	82	92	52	91	21	70	80	741	
1822	50	12	61	14	41	8	15	99	107	1	28	1	437	
1823	28	58	41	19	28	92	48	26	19	26	26	41	452	
1824	41	14	25	32	55	108	108	49	97	82	94	37	742	
1825	44	36	28	32	33	65	11	67	36	55	89	51	547	
1826	1	42	20	35	80	65	109	42	26	20	46	48	534	
1827	71	36	91	17	66	98	4	91	38	68	66	64	710	
1828	90	38	74	65	46	82	91	106	12	35	18	51	708	
1829	24	29	1	64	51	46	108	81	101	40	38	11	594	
1830	13	29	41	12	51	104	26	46	70	33	33	51	509	
1831	21	39	91	36	89	107	110	81	83	5	90	38	790	
1832	11	5	17	12	29	89	28	13	14	5	75	65	363	
1833	17	51	19	68	19	38	70	111	63	19	65	105	645	
1834	67	14	33	28	19	40	109	82	5	64	12	43	516	
1851					57	58	107	66	113	31	34	14		
1852	47	88	29	13	73	79	30	79	53	51	70	39	651	
1853	61	35	24	56	58	178	67	57	53	54	25	16	684	
1854	26	58	19	57	42	85	104	108	7	106	84	129	825	
1855	32	61	37	52	54	67	65	71	24	100	28	47	638	
1856	62	36	11	62	107	120	27	63	41	9	93	37	668	
1857	25	3	36	35	73	45	61	108	31	19	11	18	465	
1858	36	14	18	29	126	33	152	89	20	50	46	46	659	
1859	20	46	43	92	33	56	8	75	67	52	58	45	595	
1860	78	64	81	25	82	75	66	84	28	46	33	49	711	
1861	23	9	83	8	50	110	99	58	100	25	149	40	754	
1862	126	70	19	26	64	95	77	106	32	54	25	76	770	
1863	70	28	72	31	28	184	38				32			
1864	12	25	61	28				43	59	15	51	1		
1865	64	37	66		44	42	34	77	9	99	69	6		
1866	51	148	53	60	70	62	121	140			122	180		
1867	106	135	68	164	98	67	87	19	13	77	40	101	975	
1868	60	60	82	86	35	102	47	81	27	59	86	137	862	
1869	33	103	18	33	74	68	21	52	56	78	195	72	803	
1870	44	18	50	29	23	78	33	146	73	180	47	100	821	
1871	17	45	14	107	30	138	58	43	39	65	18	15	589	
1872	24	40	37	33	83	93	55	83	29	45	99	69	690	
1873	62	49	52	67	87	*194*	175	97	96	39	39	18	*975*	
1874	28	19	44	27	109	100	19	44	41	19	50	69	569	
1875	89	21	49	47	58	141	114	32	72	92	177	59	951	
1876	12	142	132	23	35	121	92	45	134	22	48	80	886	
1877	65	162	80	37	51	24	122	63	65	32	89	70	860	
1878	106	40	124	54	100	96	61	74	76	72	51	63	917	
1879	45	90	17	55	61	66	120	78	46	54	75	50	757	41.3
1880	41	27	64	27	25	71	62	79	67	121	35	127	746	42.1
1881	21	40	111	39	59	61	46	111	63	52	25	50	678	24.8
1882	18	46	33	54	93	96	140	80	84	86	126	98	954	45.8
1883	47	14	24	15	32	44	95	28	94	45	66	62	566	22.1
1884	41	26	20	6	36	75	50	87	13	71	34	90	549	30.5
1885	12	37	54	12	32	66	39	84	88	60	58	56	598	18.5
1886	32	13	38	37	42	94	60	31	43	49	42	93	574	26.7
1887	6	13	39	27	84	8	26	45	18	27	42	55	390	19.6
1888	29	28	71	44	31	109	86	79	20	52	20	13	582	36.7
1889	10	53	55	52	59	40	74	57	31	61	31	35	558	18.5
1890	76	3	19	22	51	70	84	189	35	58	62	1	670	30.1
Summe	2492	2639	2871	2283	3353	4735	4138	4367	3033	2970	3502	3243	36814	

Niederschlagshöhe

Rhein

	Jan.	Febr.	März	April	Mai	Juni	Juli	Aug.	Sept.	Okt.	Nov.	Dec.	Jahr	Tages-Max.
Jahre	60	60	60	59	60	60	60	60	59	59	61	60	56	
Mittel	41.5	44.0	47.8	38.7	55.9	78.9	69.0	72.8	51.4	50.3	57.4	54.1	661.8	
Maxim.	126	162	132	164	126	194	175	189	134	180	195	180	975	
Minim.	1	3	1	6	19	8	4	13	5	1	11	1	363	
1816-20	30.4	39.8	41.2	17.8	50.2	52.2	62.6	64.8	47.6	46.8	42.2	36.2	531.8	
1821-25	42.2	26.6	45.4	28.2	46.6	71.0	54.8	58.6	70.0	37.0	61.4	42.0	583.8	
1826-30	39.8	34.8	45.4	38.6	58.8	79.0	67.6	73.2	49.4	39.2	40.2	45.0	611.0	
1851-55					56.8	93.4	74.6	76.2	50.0	68.4	48.2	49.0		
1856-60	44.2	32.6	37.8	48.6	84.2	65.8	62.8	83.8	37.4	35.2	48.2	39.0	619.6	
1866-70	58.8	92.8	54.2	74.4	60.0	75.4	61.8	87.6			98.0	118.0		
1871-75	44.0	34.8	39.2	56.2	73.4	133.2	84.2	59.8	55.4	52.0	76.6	46.0	754.8	
1876-80	53.8	92.2	83.4	39.2	54.4	75.6	91.4	67.8	77.6	60.2	59.6	78.0	833.2	
1881-85	27.8	32.6	48.4	25.2	50.4	68.4	74.0	78.0	68.4	62.8	61.8	71.2	669.0	
1886-90	30.6	22.0	44.4	36.4	53.4	64.2	66.0	80.2	29.4	49.4	39.4	39.4	554.8	

Igelshieb

H = 813 m (*Main, Rodach, Steinach*) h_r = 1 m

1883												166		
1884	191	47	44	38	86	63	111	43	47	179	56	281	1186	
1885	39	62	104	29	64	77	54	38	105	190	149	77	988	
1886	91	27	101	45	90	148	94	48	55	111	129	326	1265	
1887	16	20	126	47	142	34	48	51	77	71	90	210	932	
1888						136	220	99	34	105	118	25		
1889	42	111	106	68	77	90	125	99	64	127	61	75	1045	
1890	203	24	39	69	93	104	126	260	16	180	202	12	1328	
1886-90						102.4	122.6	111.4	49.2	118.8	120.0	129.6		

Sonnefeld

H = 310 m (*Main, Bieberbach*) h_r = 1 m

1887						23	23	35	32	31	74	67		
1888	37	41	93	55	33	116	193	96	31	38	37	16	786	40.2
1889	13	98	53	58	75	54	83	75	45	84	33	43	714	35.9
1890	93	5	36	28	77	75	65	139	30	88	104	3	743	40.7

Banz

H = 430 m (*Main*) h_r = ? m

1785	27	43	53	53	32	82	164	110	108	20	51	25	768	
1786	26		48	36	50		48	79	68	24		72		
1788	32	58	42	51	50	98	32	45	36	77	11	78	610	

Augustenthal bei Hämmern

H = 545 m (*Main, Itz, Effelder*) h_r = 1 m

1885	32	51	75	39	85	92	32	44	107	134	119	56	866	
1886	81	27	73	37	81	173	126	44	41	102	100	213	1098	
1887	7	27	130	27	140	28	42	61	62	52	61	158	795	
1888	64	67	206	70	25	118	220	79	52	82	103	41	1127	
1889	54	155	98	73	101	111	139	101	103	127	60	92	1214	
1890	182	16	63	81	90	102	131	192	11	177	20	8	1073	
1886-90	77.6	58.4	114.0	57.6	87.4	106.4	131.6	95.4	53.8	108.0	68.8	102.4	1061.4	

Niederschlagshöhe

Rhein

	Jan.	Febr.	März	April	Mai	Juni	Juli	Aug.	Sept.	Okt.	Nov.	Dec.	Jahr	Tages-Max.
Sonneberg														
H = 385 m						(*Main, Itz, Rötha*)							h_r = 1.0 m	
1881											29	24		
1882		85	48	65	45	109	*141*	162	103	71	217	144		*42.9*
1883	71	29	51	21		50	130	53	84	80	97	153		*36.6*
1884	110	73	26	17										
1885	18	53	58	15	59	84	26	55	87	95	89	46	685	
1886	58	11	50	28	74	119	83	44	29	67	77	156	796	
1887	5	20	84	17	120	22	15	74	63	41	50	94	605	
1888	46	47	133	58	16	164	165	86	46	60	53	26	900	
1889	32	101	65	60	88	108	100	82	56	90	44	62	888	
1890	154	9	47	47	66	86	91	215	9	129	124	4	981	
1886-90	59.0	37.6	75.8	42.0	72.8	99.8	90.8	100.2	40.6	77.4	69.6	68.4	834.0	
Neustadt auf der Haide														
H = 327 m						(*Main, Itz, Rötha*)							h_r = 1.4 m	
1883												112		
1884	87	47	14	14	46	70	52	47	18	61	66	167	689	
1885	23	51	69	19	41	116	31	74	76	82	85	54	721	
1886	49	18	38									128		
1887	4	13	92	16	128	1	22	100	39	46	46	86	593	29.8
1888	52	46	99	59	18	109	166	60	21	58	49	26	763	
1889	8	107	42	47	106	188	134	91	38	41	33	19	854	
1890	58	14	11	39	34	35	43	246	5	147	96	6	734	
Rottenbach														
H = 476 m						(*Main, Itz, Lauter*)							h_r = 1 m	
1890						57	107	158	13	73	112	6		*54.1*
Koburg														
H = 324 m, seit 1887 = 301 m						(*Main, Itz*)							h_r = 0.4 m, seit 1887 = 3.7 m	
1721													667	
1722	2	61	47	35	106	63	41	70	40	1	26	70	562	
1883	67	14	32	16	83	28	127	39	75	47	89	94	711	40.2
1884	58	37	18	10	58	62	57	78	31	89	50	89	637	31.6
1885	18	43	57	21	53	28	38	40	65	78	64	40	545	16.1
1886	44	14	33	34	62	128	75	28?	29	64	57	102	670	44.1
1887	6	18	49	22	84	27	19	43	45	23	55	54	445	25.4
1888	40	42	99	81	23	127	180	63	33	63	26	12	789	37.1
1889	10	75	45	49	60	79	74	67	49	88	32	45	673	31.9
1890	112	5	35	28	52	57	84	143	18	56	99	3	692	45.2
1886-90	42.4	30.8	52.2	42.8	56.2	83.6	86.4	68.8	34.8	58.8	53.8	43.2	653.8	
Rossach														
H = 275 m						(*Main, Itz*)							h_r = 1 m	
1890							90	128	8	62	79	1		

Niederschlagshöhe

Rhein

	Jan.	Febr.	März	April	Mai	Juni	Juli	Aug.	Sept.	Okt.	Nov.	Dec.	Jahr	Tages-Max.
Rodach														
H = 317 m						(*Main, Itz, Rodach*)							h_r = 1* m	
1884				9	43	67	56	50	21	84	39	84		
1885	16	48	46	23	38	58	37	36	56	73	64	32	527	18.5
1886	38	18	33	31	52	107	74	37	20	56	61	100	627	30.1
Ummerstadt														
H = 286 m						(*Main, Itz, Rodach*)							h_r = 1 m	
1881										46	20	30		
1882	17	28	21	30	56	69	129	52	76	63	134	77	752	25.6
1883	44	11	23	15		44	80	37	83	40	66	71		32.8
1884	45	28	14	9	23	57	57	88	29	70	31	71	522	18.0
1885	19	45	43	6	45	20	31	38	56	69	44	36	452	19.4
1886	35	15	28	24	49	95	73	29	17	51	47	93	556	32.2
1887	4	14	46	29	77	27	74	43	41	22	52	52	481	33.6
1888	32	29	85	62	27	109	144	63	31	66	34	11	693	38.4
1889	11	68	46	50	38	109	94	69	42	84	21	28	660	26.2
1890	85	4	34	39	61	62	68	133	3	45	82	2	618	37.0
1886-90	33.4	26.0	47.8	40.8	50.4	80.4	90.6	67.4	26.8	53.6	47.2	37.2	601.6	
Heldburg														
H = 301 m						(*Main, Itz, Rodach, Kreck*)							h_r = 1* m	
1874					95	73	56	78	27	30	45	45		
1875	95	21	51	16	68	236	98	54	59	43	131	64	936	
1876	16	121	108	12	17	128	73	53	223	7	32	52	842	
1877	57	94	44	42	42	54	73	72	58	25	66			
1878	66	26	70	29	63	32	100	70	28	75	48	29	636	
1879				31	39	126	83	51	57	67	44			
1880		12	68	22	22	114	59	90	61	160?				
1881	19	20												
1882	11	18	49	36	65	67	194	50	73	83				
1883	46	14	25	14	69	53	84	41	78	56	81	67	628	
1884	46	18	12	8	50	95	91	55	21	83	39	78	596	
1885	17	46	51	23	33	43	45	100	71	78	59	32	598	
1886	48	10	37	39	60	100	85	35	25	60	57	109	665	
1887	5	14	57	32	103	29	67	53	47	32	54	54	547	
1888	29	30	93	57	26	110	151	66	41	48	26	17	694	
1889	10	48	45	55	34	88	81	72	50	85	32	33	633	
1890	95	1	33	48	12	70	86	139	1	86	78	1	650	
Summe	560	493	743	464	798	1418	1426	1079	920	1018	792	581	7425	
Jahre	14	15	14	15	16	16	16	16	16	16	14	12	11	
Mittel	40.0	32.9	53.1	30.9	49.9	88.6	89.1	67.4	57.5	63.6	56.6	48.4	678.0	
Maxim.	95	121	108	57	103	236	194	139	223	*160*	131	109	936	
Minim.	5	1	12	8	12	29	45	35	1	7	26	1	547	
1876-80				27.2	36.6	90.8	77.6	67.2	85.4	66.8				
1886-90	37.4	20.6	53.0	46.2	47.0	79.4	94.0	73.0	32.8	62.2	49.4	42.8	637.8	

Niederschlagshöhe

Rhein

	Jan.	Febr.	März	April	Mai	Juni	Juli	Aug.	Sept.	Okt.	Nov.	Dec.	Jahr	Tages-Max.
Friedrichshall bei Heldburg														
H = 283 m					(*Main, Itz, Rodach, Kreck*)							h_r = 1.0 bis 1.5 m		
1887				18	82	16	98	46	37	23	58	54		*45.4*
1888	28	24	85	70	30	110	144	56	29	52	27	4	659	46.1
1889	6	45	37	35	36	108	49	46	38	67	21	20	508	54.1
1890	90	3												
Poppenhausen														
H = 292 m					(*Main, Itz, Rodach, Kreck*)								h_r = 1 m	
1890						64	75	108	8					
Ansbach														
H = 409 m					(*Main, Regnitz, Rednitz, Fränkische Rezat*)								h_r = 1.4 m	
1879	39	88	29	51	62	53	86	52	79	46	71	28	684	25.3
1880	30	22	19	52	31	74	67	76	60	133	40	136	740	49.4
1881	34	38	72	39	99	87	41	104	52	47	15	27	655	39.9
1882	16	18	32	60	80	89	135	97	94	105	155	111	992	32.0
1883	42	20	43	16	56	57	95	19	60	46	47	78	579	27.5
1884	52	16	24	30	33	34	68	101	9	80	30	81	558	33.6
1885	15	40	72	8	72	44	90	54	100	63	40	75	673	29.7
1886	32	11	42	47	46	147	60	81	66	51	53	110	746	31.7
1887	8	8	51	20	135	14	36	31	21	27	34	73	458	36.2
1888	39	42	99	78	14	77	130	73	49	62	27	8	698	24.8
1889	8	77	58	68	54	101	62	51	71	62	33	37	682	31.2
1890	79	6	23	39	70	49	79	110	40	87	67	2	651	23.4
Summe Jahre	394 12	386 12	564 12	508 12	752 12	826 12	949 12	849 12	701 12	809 12	612 12	766 12	8116 12	
Mittel	32.8	32.2	47.0	42.3	62.7	68.8	79.1	70.8	58.4	67.4	51.0	63.8	676.3	
Maxim.	79	88	99	78	135	147	135	110	100	133	155	136	992	
Minim.	8	6	19	8	14	14	36	19	9	27	15	2	458	
1881–85	31.8	26.4	48.6	30.6	68.0	62.2	85.8	75.0	63.0	68.2	57.4	74.4	691.4	
1886–90	33.2	28.8	54.6	50.4	63.8	77.6	73.4	69.2	49.4	57.8	42.8	46.0	647.0	
Weissenburg am Sand														
H = 427 m					(*Main, Regnitz, Rednitz, Schwäbische Rezat*)								h_r = 1.6 m	
1876						135	108	157	43	12	42	16		
1877	30	107	90	65	63	52	76	55	57	19	61	61	736	
1878	77	24	61	85	94	110	126	72	67	50	27	41	834	
1879	24	85	25	45	82	88	82	102	64	34	55	28	714	50.0
1880	18	19	16	51	44	75	42	68	55	132	28	92	640	40.1
1881	12	19	55	32	87	110	40	93	75	44	13	22	602	37.9
1882	8	6	23	29	69	99	131	90	60	78	99	82	774	36.8
1883	31	16	36	11	49	48	128	22	65	48	24	45	523	28.6
1884	39	14	21	26	40	73	67	71	9	74	17	84	535	27.0
1885	15	35	57	3	103	29	111	65	70	60	31	66	645	57.9
1886	22	15	35	34	36	161	53	76	30	52	41	141	696	38.6
1887	7	12	46	41	120	20	52	56	24	32	43	71	524	29.4
1888	35	40	97	94	11	99	151	103	46	85	28	9	798	40.1
1889	7	87	56	78	106	135	86	53	68	56	30	19	781	42.3
1890	63	8	29	28	68	90	72	141	69	63	45	2	678	38.6

Niederschlagshöhe

Rhein

	Jan.	Febr.	März	April	Mai	Juni	Juli	Aug.	Sept.	Okt.	Nov.	Dec.	Jahr	Tages-Max.
Summe	388	487	647	622	972	1324	1325	1224	802	839	584	779	9480	
Jahre	14	14	14	14	14	15	15	15	15	15	15	15	14	
Mittel	27.7	34.8	46.2	44.4	69.4	88.3	88.3	81.6	53.5	55.9	38.9	51.9	680.9	
Maxim.	77	107	97	94	120	161	151	157	75	132	99	141	834	
Minim.	7	6	16	3	11	20	40	22	9	12	13	2	523	
1876–80						92.0	86.8	90.8	57.2	49.4	42.6	47.6		
1881–85	21.0	18.0	38.4	20.2	69.6	71.8	95.4	68.2	55.8	60.8	36.8	59.8	615.8	
1886–90	26.8	32.4	52.6	55.0	68.2	101.0	82.8	85.8	47.4	57.6	37.4	48.4	695.4	

Altdorf

H = 440 m (*Main, Regnitz, Rednitz, Schwarzach*) h_r = ? m

1747													432	
1748													460	
1749													515	
1750													565	
1751													627	
1752													525	
1753													481	
1754													373	

Altenfurt

H = 325* m (*Main, Regnitz, Pegnitz*) h_r = 2 m

1868				76	24	67	56	37	42	54	94	70		
1869	29	27	33	41	98	68	21	70	51	66	122	67	693	
1870	31	10	53	21	36	78	40	230	60	47	76	67	749	
1871	18	35	21	104	31	171	80	59	11	63	22	9	624	
1872	20	29	36	21	163	123	15	99	21	41	63	75	706	
1873	13	58	57	51	48	99	65	38	94	43	28	35	629	
1874	6	18	33	36	125	102	43	57	32	14	69	71	606	
1875	83	20	40	18	66	132	75	43	65	85	102	73	802	
1876	24	92	75	13	32	67	69	50	95	162	61	41	781	
1877	51	84	56	35	70	64	95	64	76	29	44	92	760	
1878	66	35	82	29	138	81	90	59	69	42	32	48	771	
Summe	341	408	486	445	831	1052	649	806	616	646	713	648	7121	
Jahre	10	10	10	11	11	11	11	11	11	11	11	11	10	
Mittel	34.1	40.8	48.6	40.5	75.5	95.6	59.0	73.3	56.0	58.7	64.8	58.9	705.8	
Maxim.	83	92	82	104	163	171	95	230	95	162	122	92	802	
Minim.	6	10	21	13	24	64	15	37	11	14	22	9	606	
1871–75	28.0	32.0	37.4	46.0	86.6	125.4	55.6	59.2	44.6	49.2	56.8	52.6	673.4	

Nürnberg

H = 315 m (*Main, Regnitz, Pegnitz*) h_r = 1 m

1879	33	78	26	52	111	65	88	42	66	34	63	31	689	69.9
1880	23	21	11	35	38	65	61	63	60	158	30	99	664	32.3
1881	18	29	84	37	92	78	51	117	45	54	19	25	649	34.8
1882	18	16	24	50	53	81	150	78	58	70	119	75	792	23.9
1883	30	19	41	14	40	58	94	25	59	42	33	56	511	26.3
1884	45	14	21	9	27	45	69	63	19	67	27	64	470	20.7
1885	15	39	56	11	61	11	60	54	85	62	39	69	562	23.1

Niederschlagshöhe

Rhein

	Jan.	Febr.	März	April	Mai	Juni	Juli	Aug.	Sept.	Okt.	Nov.	Dec.	Jahr	Tages-Max.
1886	30	10	37	48	47	146	60	42	41	41	46	96	644	29.9
1887	10	8	32	29	72	23	48	45	24	24	43	64	422	24.3
1888	43	34	76	82	28	56	142	71	41	71	25	13	682	26.2
1889	9	80	76	45	82	159	83	56	44	64	29	29	756	29.5
1890	76	5	23	29	71	49	75	116	47	66	50	2	609	25.5
Summe	350	353	507	441	722	836	981	772	589	753	523	623	7450	
Jahre	12	12	12	12	12	12	12	12	12	12	12	12	12	
Mittel	29.2	29.4	42.2	36.8	60.2	69.7	81.8	64.3	49.1	62.8	43.6	51.9	621.0	
Maxim.	76	80	84	82	111	159	150	117	85	158	119	99	792	
Minim.	9	5	11	9	27	11	48	25	19	24	19	2	422	
1881-85	25.2	23.4	45.2	24.2	54.6	54.6	84.8	67.4	53.2	59.0	47.4	57.8	596.8	
1886-90	33.6	27.4	48.8	46.6	60.0	86.6	81.6	66.0	39.4	53.2	38.6	40.8	622.6	

Erlangen

H = 281 m (*Main, Regnitz, Schwabach*) h_r = 1.4 m

1877			66	33	69	69	80	53	57	24	49	40		
1878	60	24	59	21	115	39	51	65	39	55	36	47	611	
1879	32	74	29	60	84	66	144	65	80	50	71	29	784	44.5
1880	24	17	13	23	46	78	90	66	38	142	31	98	666	28.2
1881	24	28	76	38	127	82	43	94	43	59	39	34	687	39.5
1882	26	25	32	59	66	102	173	77	67	102	142	96	967	24.7
1883	37	18	44	9	37	59	93	33	62	39	35	63	529	23.8
1884	43	15	36	8	28	51	90	58	9	69	27	80	514	15.9
1885	14	42	76	17	66	79	60	53	73	70	41	87	678	35.4
1886	28	13	48	59	66	141	100	58	43	55	70	118	799	29.4
1887	9	23	37	29	74	28	60	40	32	23	46	63	464	20.8
1888	39	38	65	70	18	97	103	91	26	60	25	11	643	22.8
1889	8	61	78	43	84	77	81	66	53	67	27	35	680	35.2
1890	109	4	23	28	81	49	79	104	30	62	63	3	635	31.4
Summe	453	382	682	497	961	1017	1247	923	652	877	702	804	8657	
Jahre	13	13	14	14	14	14	14	14	14	14	14	14	13	
Mittel	34.8	29.4	48.7	35.5	68.6	72.6	89.1	65.9	46.6	62.6	50.1	57.4	661.3	
Maxim.	109	74	78	70	127	141	173	104	80	142	142	118	967	
Minim.	8	4	13	8	18	28	43	33	9	23	25	3	464	
1881-85	28.8	25.6	52.8	26.2	64.8	74.6	91.8	63.0	50.8	67.8	56.8	72.0	675.0	
1886-90	38.6	27.8	50.2	45.8	64.6	78.4	84.6	71.8	36.8	53.4	46.2	46.0	644.2	

Neustadt a. d. Aisch

H = 273 m (*Main, Regnitz, Aisch*) h_r = ? m

1841			5	17	15	94	61	73	34	59?	67	55		

Ebrach

H = 381 m (*Main, Regnitz, Rauhe Ebrach*) h_r = 2 m

1868				80	26	57	29	33	34	67	96	107		
1869	32	56	32	28	77	41	18	69	47	71	159	86	716	
1870	42	21	67	23	13	82	31	172	81	85	68	93	778	
1871	25	45	17	109	17	206	75	31	27	50	20	15	637	
1872	6	29	39	19	144	83	17	87	2	22	52	55	555	

Niederschlagshöhe

Rhein

	Jan.	Febr.	März	April	Mai	Juni	Juli	Aug.	Sept.	Okt.	Nov.	Dec.	Jahr	Tages-Max.
1873	20	39	52	53	59	45	55	48	80	34	10	30	525	
1874	28	13	27	36	97	67	6			7				
1875					50	144	134	56	40	68	109			
1876			61		21	72	54	9	159	51	50	95		
1877	67	111	73	60	54	39	79	62	89	36	71	97	838	
1878		44	80	40	132	47	155	55	38	79	64	41		
Bamberg														
H = 240* m						(*Main, Regnitz*)							h_r = 1.4 m	
1879	35	83	16	38	44	90	85	66	46	44	66	30	643	23.0
1880	27	19	18	26	20	74	48	65	58	139	28	110	632	26.0
1881	25	41	89	42	82	41	60	97	53	56	25	34	645	28.1
1882	21	29	32	38	43	81	157	114	91	73	122	88	889	
1883	50	17	37	10	50	24	87	39	73	48	63	70	568	20.0
1884	47	23	30	12	40	63	91	46	19	75	29	77	552	24.0
1885	15	50	63	3	37	33	38	90	74	65	50	76	594	23.5
1886	41	13	42	54	61	82	89	50	19	46	54	117	668	41.4
1887	6	11	45	33	113	25	31	47	27	40	64	111	553	32.9
1888	37	41	114	64	25	129	97	67	26	49	22	11	682	32.0
1889	9	67	63	50	44	139	123	47	29	71	27	38	707	48.7
1890	104	4	24	33	77	51	46	155	19	91	64	1	669	35.1
Summe Jahre	417 12	398 12	573 12	403 12	636 12	832 12	952 12	883 12	534 12	797 12	614 12	763 12	7802 12	
Mittel	34.8	33.2	47.8	33.6	53.0	69.3	79.3	73.6	44.5	66.4	51.2	63.6	650.3	
Maxim.	104	83	114	64	113	139	157	155	91	139	122	117	889	
Minim.	6	4	16	3	20	24	31	39	19	40	22	1	552	
1881–85	31.6	32.0	50.2	21.0	50.4	48.4	86.6	77.2	62.0	63.4	57.8	69.0	649.6	
1886–90	39.4	27.2	57.6	46.8	64.0	85.2	77.2	73.2	24.0	59.4	46.2	55.6	655.8	
Würzburg														
H = 179 m						(*Main*)							h_r = 1.4 m	
1876				13	19	83	58	34	130	6	41	62		
1877	43	72	65	34	69	63	80	53	59	26	49	37	650	
1878	35	23	55	56	74	26	53	76	33	91	30	35	587	
1880	18	26	15	29	18	64	43	46	60	138	35	91	583	25.0
1881	22	41	78	32	66	55	78	96	40	75	13	26	622	32.4
1882	16	23	40	29	55	63	116	70	94	91	150	85	832	31.9
1883	35	12	23	7	36	41	74	43	58	45	49	50	473	25.1
1884	45	35	18	15	31	58	65	37	24	51	24	76	479	22.4
1885	14	48	50	4	94	19	70	49	56	68	58	56	586	44.6
1886	40	14	47	44	46	91	56	50	30	36	59	116	629	22.3
1887	3	11	52	20	96	9	46	56	25	20	42	66	446	25.5
1888	18	34	105	47	21	88	131	51	26	50	27	7	605	27.0
1889	7	74	33	37	79	61	91	36	41	56	17	30	562	40.5
1890	93	5	21	28	39	82	101	99	4	80	67	2	621	28.8
Summe Jahre	389 13	418 13	602 13	395 14	743 14	803 14	1062 14	796 14	680 14	833 14	661 14	739 14	7675 13	
Mittel	29.9	32.2	46.3	28.2	53.1	57.4	75.9	56.9	48.6	59.5	47.2	52.8	588.0	
Maxim.	93	74	105	56	96	91	131	99	130	138	150	116	832	
Minim.	3	5	15	4	18	9	43	34	4	6	13	2	446	

Niederschlagshöhe

Rhein

	Jan.	Febr.	März	April	Mai	Juni	Juli	Aug.	Sept.	Okt.	Nov.	Dec.	Jahr	Tages-Max.
1881–85	26.4	31.8	41.8	17.4	56.4	47.2	80.6	59.0	54.4	66.0	58.8	58.6	598.4	
1886–90	32.2	27.6	51.6	35.2	56.2	66.2	85.0	58.4	25.2	48.4	42.4	44.2	572.6	
Arnstein														
H = 234 m					(*Main, Wern*)								h_r = 1.5 m	
1884	48	42	17	14	51	76	69	44	21	49	25	75	531	23.0
1885	16	40	47	4	55	20	62	39	59	67	51	45	505	26.2
1886	41	15	49	26	53	66	41	29	56	48	51	123	598	27.1
1887	5	14	52	24	89	8	47	47	23	25	44	63	441	19.0
1888	18	28	103	33	17	102	156	47	18	50	23	8	603	21.8
1889	6	86	31	36	39	76	94	43	37	60	19	29	556	29.0
1890	85	3	23	29	30	70	65	78	2	71	49	2	507	35.9
1886–90	31.0	29.2	51.6	29.6	45.6	64.4	80.6	48.8	27.2	50.8	37.2	45.0	541.0	
Frankenheim														
H = 759 m					(*Main, Fränkische Saale*)								h_r = 2.6 m	
1879		79	24		39	127	131	64	74	95	104	61		
1880	45	56		17	20	172	83	136	71	191	83	167		
1881	77	127	113	62	24	75		109	73	88	118	77		
1882	29	51	64	48	60		229	155	125	82	116	133		
1883	53	64	69	47	64	27	189	73	65	102	86			
1884	115	42				81	88	63		116	61	125		
1885	56	67		40	78		135	120				79		
1886	67	49		65	64	119	91	59	71	127	97	238		
1887	27	36	115	62	155	21	84	57	82	89	79	136	943	23.8
1888	70	76	146	57	23	132	169	74	34	115	65	22	983	33.8
1889	30	115	62	37	47	83	88	59	50	77	44			27.4
1890	95	9?	51	63	56	90	98	65	9	116	139	3	794	50.2
Summe	664	771	644	498	630	927	1385	1034	654	1198	992	1041	2720	
Jahre	11	12	9	10	11	10	11	12	10	11	11	10	3	
Mittel	60.4	64.2	71.6	49.8	57.3	92.7	125.9	86.2	65.4	108.9	90.2	104.1	976.7	
Maxim.	115	127	146	65	155	172	229	155	125	191	139	238		
Minim.	27	9?	24	17	20	21	83	57	9	77	44	3		
1886–90	57.8	57.0		56.8	69.0	89.0	106.0	62.8	49.2	104.8	84.8			
Ostheim vor der Rhön														
H = 297 m					(*Main, Fränkische Saale, Streu*)								h_r = 1 m	
1881						46	53	82	32	42	24	46		
Kissingen														
H = 209 m					(*Main, Fränkische Saale*)								h_r = 1.4 m	
1879	70	90	20	67	45	140	127	72	79	80	121	38	949	38.8
1880	32	47	73	49	16	93	81	79	78	217	55	139	959	55.6
1881	43	60	110	21	30	51	36	131	43	72	28	58	683	30.3
1882	33	40	42	56	55	70	182	71	95	84	178	104	1010	30.7
1883	64	15	28	11	70	30	86	39	63	69	103	87	665	29.9

Niederschlagshöhe

Rhein

	Jan.	Febr.	März	April	Mai	Juni	Juli	Aug.	Sept.	Okt.	Nov.	Dec.	Jahr	Tages-Max.
1884	68	36	19	11	62	45	73	56	14	73	33	114	604	24.4
1885	17	41	53	8	36	33	81	23	41	80	60	41	514	20.9
1886	50	27	41	26	62	92	57	36	25	61	72	122	671	24.0
1887	3	15	58	18	114	12	55	48	31	29	46	87	516	28.6
1888	25	43	134	35	37	110	146	52	37	55	28	16	718	28.7
1889	8	77	31	37	90	86	75	60	49	62	23	44	642	49.0
1890	112	2	25	31	49	46	80	131	1	88	71	2	638	48.4
Summe Jahre	525 12	493 12	634 12	370 12	666 12	808 12	1079 12	798 12	556 12	970 12	818 12	852 12	8569 12	
Mittel	43.8	41.1	52.8	30.8	55.5	67.3	89.9	66.5	46.3	80.8	68.2	71.0	714.0	
Maxim.	112	90	134	67	114	140	182	131	95	217	178	139	1010	
Minim.	3	2	19	8	16	12	36	23	1	29	23	2	514	
1881–85	45.0	38.4	50.4	21.4	50.6	45.8	91.6	64.0	51.2	75.6	80.4	80.8	695.2	
1886–90	39.6	32.8	57.8	29.4	70.4	69.2	82.6	65.4	28.6	59.0	48.0	54.2	637.0	

Mosborn

H = 460 m (*Main, Lohr*) h_r = 1.5 m

1888												27		
1889	16	111	55	43	97	66	108	76	83	86	57	85	883	36.1
1890	172	4	40	63	57	73	143	125	1	123	125	5	931	45.0

Marktheidenfeld

H = 156 m (*Main*) h_r = 3.5 m, seit 1889 = 2.8 m

1881	25	67	118	35	29	23	56	120	34	86	20	42	655	
1882	22	47	70	41	62	76	127	67	108	91	184	114	1009	
1883	48	15	35	11	44	40	98	34	76	65	91	79	636	
1884	52	41	11	17	64	42	80	66	11	65	28	120	597	
1885	15	46	57	14	95	31	49	60	60	92	89	62	670	
1886	54	8	54	33	50	137	47	62	42	49	63	131	730	
1887	8	12	86	22	152	23	53	42	29	39	49	98	613	
1888	29	35	126	29	25	119	138	69	33	52	43	7	705	
1889	11	110	30	41	98	41	91	29	45	54	27	39	616	
1890	105	4	19	31	52	71	84	83	3	95	95	2	644	
Summe Jahre	369 10	385 10	606 10	274 10	671 10	603 10	823 10	632 10	441 10	688 10	689 10	694 10	6875 10	
Mittel	36.9	38.5	60.6	27.4	67.1	60.3	82.3	63.2	44.1	68.8	68.9	69.4	687.5	
Maxim.	105	110	126	41	152	137	138	120	108	95	184	131	1009	
Minim.	8	4	11	11	25	23	47	29	3	39	20	2	597	
1881–85	32.4	43.2	58.2	23.6	58.8	42.4	82.0	69.4	57.8	79.8	82.4	83.4	713.4	
1886–90	41.4	33.8	63.0	31.2	75.4	78.2	82.6	57.0	30.4	57.8	55.4	55.4	661.6	

Freudenbach

H = 362 m (*Main, Tauber, Steinach*) h_r = 1.3 m

1887												67		
1888	36	54	109	76	9	127	112	57	36	66	37	6	725	49.4
1889	12	104	57	30	113	91	50	50	74	64	38	29	712	38.6
1890	111	4	18	38	65	64	74	113	5	81	61	3	637	29.3

Niederschlagshöhe

Rhein

Mergentheim

H = 221—210 m (*Main, Tauber*) h_r = 0.5* m, seit 1884 = 4.6 m

	Jan.	Febr.	März	April	Mai	Juni	Juli	Aug.	Sept.	Okt.	Nov.	Dec.	Jahr	Tages-Max.
1849	60	30	31	38	48	38	101	46	35	65	33	70	595	19.1
1850	55	87	6	15	30	86	81	89	46	58	46	76	675	22.3
1851	35	12	159	117	73	48		116						
1853	62	28	26	71	111	112	74	42	48	48	13	21	656	35.5
1854	33	59	7	52	41	73	59	58	4	110	69	96	661	22.1
1855	20	41	40	35	48	79	95	60	5	48	25	41	537	26.4
1856	56	24	5	27	145	74	53	56	66	18	80	30	634	20.3
1857	26	2	36	51	60	23	15	44	20	51	18	14	360	22.3
1858	26	13	38	34	73	13	112	94	30	39	73	37	582	46.0
1859	15	31	41	68	57	80	19	46	115	43	67	41	623	33.3
1860	103	64	78	44	39	85	40	101	45	93	41	69	802	23.9
1861	35	7	75	5	35	79	80	25	39	2	101	27	510	26.3
1862	88	36	33	16	108	55	84	27	11	38	17	54	567	34.7
1863						86	37	44	100	43	42	49		
1866						20	66	62	37	2	43	59		
1867	66	36	53	49	28	148	98	37	16	60	33	61	685	71.1
1868	49	33	69	69	11	37	32	44	25	45	51	90	555	18.8
1869	21	29	29	25	113	37	20	70	47	68	120	72	651	*30.5*
1870	35	8	56	13	27	48	36	165	50	131	46	70	685	48.9
1871	19	34	18	124	32	144	61	59	31	42	17	9	590	
1872	24	24	41	38	134	85	39	88	25	29	89	53	669	39.5
1873	42	47	64	33	71	103	70	31	92	49	28	13	643	
1874	21	14	32	23	108	100	60	61	35	23	51	78	606	33.3
1875	89	17	23	16	44	125	117	103	26	42	108	39	749	57.9
1876	15	106	98	20	24	84	41	30	157	11	44	55	685	30.3
1877	52	89	87	44	54	24	113	37	78	25	48	47	698	19.6
1878	54	36	61	54	97	75	156	92	30	82	38	47	822	79.0
1879	40	77	31	79	27	68	105	51	58	78	71	40	725	24.9
1880	21	23	17	49	21	76	50	68	51	174	44	124	718	41.3
1881	23	42	96	37	54	61	44	112	44	55	12	43	623	25.4
1882	24	21	61	40	90	76	145	74	178	126	207	111	1153	51.6
1883	39	26	36	17	63	41	82	46	98	59	75	69	651	26.6
1884	60	34	25	20	31	68	52	60	28	74	30	79	561	26.5
1885	20	58	70	7	58	39	100	66	67	88	47	53	673	42.2
1886	40	12	49	32	42	124	56	47	35	48	61	138	684	29.3
1887	5	11	52	21	112	23	57	53	24	34	51	64	507	26.4
1888	35	42	104	40	19	113	102	66	38	53	34	8	654	32.1
1889	11	78	48	26	86	65	60	46	68	54	29	22	593	31.6
1890	98	3	14	35	46	57	72	91	4	91	52	3	566	22.5
Summe	1517	1334	1809	1484	2260	2772	2684	2507	1906	2199	2054	2072	23348	
Jahre	37	37	37	37	37	39	38	39	38	38	38	38	36	
Mittel	41.0	36.1	48.9	40.1	61.1	71.1	70.6	64.3	50.2	57.8	54.1	54.5	649.8	
Maxim.	103	106	159	124	145	148	156	165	178	174	207	138	1153	
Minim.	5	2	5	5	11	13	15	25	4	2	12	3	360	
1856-60	45.2	26.8	39.6	44.8	74.8	55.0	47.8	68.2	55.2	48.8	55.8	38.2	600.2	
1866-70						58.0	50.4	75.6	35.0	61.2	58.6	70.4		
1871-75	39.0	27.2	35.6	46.8	77.8	111.4	69.4	68.4	41.8	37.0	58.6	38.4	651.4	
1876-80	36.4	66.2	58.8	49.2	44.6	65.4	93.0	55.6	74.8	74.0	49.0	62.6	729.6	
1881-85	33.2	36.2	57.6	24.2	59.2	57.0	84.6	71.6	83.0	80.4	74.2	71.0	732.2	
1886-90	37.8	29.2	53.4	30.8	61.0	76.4	69.4	60.6	33.8	56.0	45.4	47.0	600.8	

Niederschlagshöhe

Rhein

	Jan.	Febr.	März	April	Mai	Juni	Juli	Aug.	Sept.	Okt.	Nov.	Dec.	Jahr	Tages-Max.
Wertheim														
H = 149 m						(*Main*)								h_r = 1.5 m
1888	17	47	95	31	15	121	109	51	35	40	30	5	596	31.5
1889	11	69	28	42	74	85	60	27	68	54	22	32	572	31.9
1890	104	5	15	41	58	51	75	113	5	86	45	1	599	31.6
Buchen														
H = 345 m						(*Main, Mudbach*)								h_r = 1.5 m
1888	28	41	130	23	21	103	142	126	30	46	29	9	728	26.7
1889	13	96	33	27	71	102	67	60	58	65	34	42	668	40.8
1890	126	3	17	41	74	53	77	77	6	105	94	3	676	33.3
Bremhof														
H = 455 m						(*Main, Mudbach*)								h_r = ? m
1884	56	36	20	20	69	93	82	70	15	78	43	137	719	
1885	20	56	79	27	71	47	67	72	81	127	58	63	768	
1886	49	17	65	44	52	167	52	31	76	101	71	149	874	
1887	6	13	80	19	142	35	37	41	47	46	36	106	608	
1888	30	57	119	27	3	160	168	101	33	81	37	15	831	
1889	13	59	40	44	49	56	114	53	71	72	39	44	654?	
1890	143	0	15	58	92	90	130	103	6	119	104	0	860	
1886-90	48.2	29.2	63.8	38.4	67.6	101.6	100.2	65.8	46.6	83.8	57.4	62.8	765.4	
Etzean														
H = 380 m						(*Main, Mömling*)								h_r = ? m
1885	16	67	66	31	77	71	64	90	108	136	113	81	920	
1886	65	26	83	38	64	191	75	36	48	101	91	193	1011	
1887	8	16	107	20	137	53	67	64	49	51	41	140	753	
1888	39	70	137	38	20	159	209	134	34	72	57	18	987	
1889	35	139	45	25	68	130	119	72	110	92	50	101	986	
1890	171	1	28	67	95	88	128	88	3	139	151	0	959	
1886-90	63.6	50.4	80.0	37.6	76.8	124.2	119.6	78.8	48.8	91.0	78.0	90.4	939.2	
Michelstadt I														
H = 262 m						(*Main, Mömling*)								h_r = ? m
1865						8	92	79	2	82	82	8		
1866	63	151	64	75	84	64	101	125	52	4	138	125	1046	
1867	95	105	59	169	28	76	166	45	20	95	20	102	980	
1868	70	45	95	57	30	71	133	60	47	109	56	135	908	
1869	43	79	46	22	117	53	45	45	40	81	209	62	842	
1870	90	*20*	60	20	20	75	68	216	94	187	57	98	1005	
1871	30	43	54	145	38	232	112	93	56	75	12	16	906	
1872	35	29	66	36	150	92	87	85	36	67	148	53	884	
1873	45	42	55	52	91	39	82	59	91	59	47	20	682	
1874	17	7	29	35	111	109	36	61	60	45	63	51	624	
1875	129	1	34	12	51	120	247	32	75	49	137	44	931	
1876	13	141	156	19	38	75	46	37	194	13	45	80	857	
1877	54	124	48	46	49	55	108	67	92	38	58	52	791	

Niederschlagshöhe

Rhein

	Jan.	Febr.	März	April	Mai	Juni	Juli	Aug.	Sept.	Okt.	Nov.	Dec.	Jahr	Tages-Max.
1878	61	19	93	41	103	100	62	125	69	116	68	68	925	
1879	52	76	15	77	32	126	124	75	63	86	70	36	832	
1880	36	47	19	58	19	159	85	80	51	177	43	157	931	
1881	28	53	99	34	29	51	53	62						
Summe	861	982	992	898	990	1505	1647	1346	1042	1283	1253	1107	13144	
Jahre	16	16	16	16	16	17	17	17	16	16	16	16	15	
Mittel	53.8	61.4	62.0	56.1	61.9	88.5	96.9	79.2	65.1	80.2	78.3	69.2	852.6	
Maxim.	129	151	156	169	150	232	247	216	194	187	209	157	1046	
Minim.	13	1	15	12	19	8	36	32	2	4	12	8	624	
1866-70	72.2	80.0	64.8	68.6	55.8	67.8	102.6	98.2	50.6	95.2	96.0	104.4	956.2	
1871-75	51.2	24.4	47.6	56.0	88.2	118.4	112.8	66.0	63.6	59.0	81.4	36.8	805.4	
1876-80	43.2	81.4	66.2	48.2	48.2	103.0	85.0	76.8	93.8	86.0	56.8	78.6	867.2	

Michelstadt II

H = 262 m (*Main, Mömling*) h_r = ? m

1882	22	54	34	43	61	88	163	79	119	88	205	136	1092	
1883	32	15	31	18	35	37	83	41	73	63	87	71	586	
1884	54	32	16	22	62	41	82	63	15	74	39	142	642	
1885	11	58	59	28	66	42	59	78	49	86	73	69	678	
1886	49	14	69	45	67	151	62	19	41	72	58	150	797	
1887	5	16	86	14	110	32	41	47	84	35	37	110	617	
1888	12	54	100	21	11	126	139	91	37	62	26	15	694	
1889	17	98	31	27	53	66	95	51	52	56	31	31	608	
1890	89	0?	13	40	70	59	100	85	1	93	98	2	650	
1886-90	34.4	36.4	59.8	29.4	62.2	86.8	87.4	58.6	43.0	63.6	50.0	61.6	673.2	

König

H = 135 m (*Main, Mömling*) h_r = ? m

1883				15	38	30	88	62	74	82	93	64		

Rohrbrunn

H = 477 m (*Main, Elsawa*) h_r = 2 m

1868				122	75	90	64	101	39	108	69	143		
1869	53	109	71	34	126	64	34	61	87	123	248	68	1078	
1870	61	32	97	21	24	85	72	198	81	168	141	180	1160	
1871	17	37	27	102	23	249	138	50	58	94	20	31	846	
1872	28	42	91	45	114	128	70	100	36	60	114	128	956	
1873	47	69	41	37	108	32	26	50	44	46	9	32	541	
1874	35	20	27	48	84	50	100	30	39	30	39	115	617	
1875	51	54	28	220	97	264	136	48	66	47	128	95	1234	
1876	44	331	208	26	31	69	49	24	3	38	246	191	1260	
1877	*160*	*228*	*163*	*55*	*130*	*59*	*166*	*134*	*123*	*64*	*118*	*168*	*1568*	
1878	217	77	263	80	174	140	103	118	112		89	22	1395	
1879	71	133	34	77	45	209	281	147	126	167	101	35	1426	
Summe	784	1132	1050	867	1031	1439	1239	1061	814	945	1322	1208	12081	
Jahre	11	11	11	12	12	12	12	12	12	11	12	12	11	
Mittel	71.3	102.9	95.5	72.3	85.9	119.9	103.3	88.4	67.8	85.9	110.2	100.7	1104.1	

Niederschlagshöhe

Rhein

	Jan.	Febr.	März	April	Mai	Juni	Juli	Aug.	Sept.	Okt.	Nov.	Dec.	Jahr	Tages-Max.
Maxim.	217	331	263	220	174	264	281	198	126	168	248	191	*1568*	
Minim.	17	20	27	21	23	32	26	24	3	30	9	22	541	
1871-75	35.6	44.4	42.8	90.4	85.2	144.6	94.0	55.6	48.6	55.4	62.0	80.2	838.8	
Aschaffenburg I (*Main*)														
H = 136 m														h_r = ? m
1833					*5*	*104*	*85*	*88*	*113*	*34*	*51*	*210*		
1834	*58*	*9*	*18*	*9*	*14*	*77*	*23*	*41*	*25*	*34*	*11*	*34*	*353*	
1835	*37*	*54*	*54*	*41*	*74*	*81*	*59*	*63*	*34*	*50*	*52*	*6*	*605*	
1836	*34*	*41*	*47*	*36*	*47*	*68*	*25*	*32*	*87*	*21*	*55*	*45*	*538*	
1837	*27*	*45*	*18*	*33*	*29*	*14*	*23*	*76*	*20*	*34*	*94*	*75*	*488*	
1838	*14*	*17*	*30*	*15*	*64*	*48*	*54*	*69*	*26*	*30*	*60*	*28*	*455*	
1839	116	75	88	43	51	151	42	54	78	69	46	109	922	
1840	62	34	45	7	99	85	119	47	54	83	123	11	769	
1841	97	13	10	16	57	103	74	87	87	151	73	92	860	
1842	20	15	136	48	44	56	116	61	94	47	69	41	747	
1843	75	53	38	102	141	158	139	86	30	123	77	29	1051	
1844	61	112	124	41	72	40	157	92	67	95	130	37	1028	
1845	33	23	69	52	146	113	155	144	103	60	59	162	1119	
1846	112	78	69	113	77	57	55	137	47	75	27	68	915	
1847	19	62	34	114	57	116	83	105	79	30	34	21	754	
1848	64	129	127	96	17	87	87	105	70	105	101	17	1005	
1849	74	62	33	70	80	86	88	66	84	83	15	341	1082	
1850	18	53	25	43	54	53	124	71	58	83	62	54	698	
1851	24	10	94	107	55	64	124	100	92	28	45	15	758	
1852	73	80	20	33	86	119	57	136	35	34	87	32	792	
1853	45	24	10	68	57	61	63	31	52	55	21	15	502	
1854	50	72	13	44	119	120	118	121	20	90	79	128	974	
1855	42	47	75	51	87	103	118	81	37	143	14	64	862	
1856	66	38	16	87	189	115	105	86	77	27	84	67	957	
1857	79	13	56	92	109	37	73	67	45	58	19	30	678	
1858	28	14	31	43	74	8	132	106	22	41	55	84	638	
1859	42	45	43	70	76	74	16	72	88	57	86	70	739	
1860	118	61	83	38	73	107	69	160	58	73	47	69	956	
1861	19	21	100	15	62	82	116	26	108	1	132	37	719	
1862	127	37	53	23	134	109	111	31	23	64	38	116	866	
1863	101	24	49	47	65	140	63	76	114	47	42	84	852	
1864	2	24	49	23	65	102	54	65	73	42	67	2	568	
1865	102	50	97	17	46	68	128	139	5	102	72	16	842	
1866	76	114	103	92	77	54	143	116	52	9	126	99	1061	
1867	127	92	89	146	35	104	183	72	34	115	41	72	1110	
1868	93	59	100	99	33	76	81	113	78	131	67	119	1049	
1869	71	82	67	49	108	53								
Summe	2036	1616	1946	1889	2445	2701	2993	2653	1864	2121	1938	2101	25873	
Jahre	31	31	31	31	31	31	30	30	30	30	30	30	31	
Mittel	65.7	52.1	62.8	60.9	78.9	87.1	99.8	88.4	62.1	70.7	64.6	70.0	863.1	
Maxim.	127	129	136	146	189	158	183	160	114	151	132	341	1119	
Minim.	2	10	10	7	17	8	16	26	5	1	14	2	502	
1841-45	57.2	43.2	75.4	51.8	92.0	94.0	128.2	94.0	76.2	95.2	81.6	72.2	961.0	
1846-50	57.4	76.8	57.6	87.2	57.0	79.8	87.4	96.8	67.6	75.2	47.8	100.2	890.8	
1851-55	46.8	46.6	42.4	60.6	80.8	93.4	96.0	93.8	47.2	70.0	49.2	50.8	777.6	

Niederschlagshöhe

Rhein

	Jan.	Febr.	März	April	Mai	Juni	Juli	Aug.	Sept.	Okt.	Nov.	Dec.	Jahr	Tages-Max.
1856-60	66.6	34.2	45.8	66.0	104.2	68.2	79.0	98.2	58.0	51.2	58.2	64.0	793.6	
1861-65	70.2	31.2	69.6	25.0	74.4	100.2	94.4	67.4	64.6	51.2	70.2	51.0	769.4	

Aschaffenburg II

H = 136 m (*Main*) h_r = 2 m, seit 1879 = 1.4 m

1868				59	16	46	42	54	20	59	50	74		
1869	29	54	43	32	82	44	22	49	38	39	152	55	639	
1870	30	15	46	14	32	32	59	149	34	77	81	70	639	
1871	26	41	20	98	15	186	68	27	63	72	14	32	662	
1872	20	41	40	25	78	80	63	95	29	56	104	81	712	
1873	22	38	39	39	56	44	80	92	76	37	10	25	558	
1874	26	35	23	32	110	64	100	38	56	34	56	60	634	
1875	96	13	24	12	82	94	176	41	25	63	127	50	803	
1876	19	67	87	15	27	31	61	26	136	16	30	73	588	
1877	47	78	51	32	55	14	79	71	52	23	50	47	599	
1878	50	40	66	36	71	75	90	59	69	42	32	48	678	
1879	70	115	29	55	29	101	149	93	65	57	71	54	888	26.4
1880	27	41	21	73	9	131	45	68	59	174	29	120	797	44.0
1881	31	61	92	31	19	41	72	85	41	84	16	32	605	44.9
1882	18	30	33	34	85	71	182	96	109	91	143	118	1010	29.1
1883	42	23	34	13	41	44	88	39	72	91	90	50	627	28.0
1884	59	36	21	26	68	54	59	64	13	59	29	99	587	18.8
1885	16	55	47	24	65	29	49	45	63	96	55	46	590	26.0
1886	52	21	53	36	57	146	62	33	37	55	61	117	730	19.9
1887	5	17	55	15	115	21	68	53	41	49	43	86	568	24.5
1888	34	35	89	24	21	115	120	93	50	81	31	12	705	36.0
1889	9	70	35	34	68	73	80	55	75	60	36	64	659	20.0
1890	108	2	17	38	83	84	119	98	1	77	70	1	698	33.4
Summe	836	928	965	797	1284	1620	1933	1523	1224	1492	1380	1414	14976	
Jahre	22	22	22	23	23	23	23	23	23	23	23	23	22	
Mittel	38.0	42.2	43.9	34.7	55.8	70.4	84.0	66.2	53.2	64.9	60.0	61.5	674.8	
Maxim.	108	115	92	98	115	186	182	149	136	174	152	120	1010	
Minim.	5	2	17	12	9	14	22	26	1	16	10	1	558	
1871-75	38.0	33.6	29.2	41.2	68.2	93.6	97.4	58.6	49.8	52.4	62.2	49.6	673.8	
1876-80	42.6	68.2	50.8	42.2	38.2	70.4	84.8	63.4	76.2	62.4	42.4	68.4	710.0	
1881-85	33.2	41.0	45.4	25.6	55.6	47.8	90.0	65.8	59.6	84.2	66.6	69.0	683.8	
1886-90	41.6	29.0	49.8	29.4	68.8	87.8	89.8	66.4	40.8	64.4	48.2	56.0	672.0	

Weiperz

H = 395 m (*Main, Kinzig*) h_r = 1.4 m

1888												27		
1889	13	104	42	41	75	104	119	71	72	53	44	66	804	29.0
1890	167	2	43	55	53	80	116	95	2	104	133	8	858	48.2

Ramholz

H = 336 m (*Main, Kinzig*) h_r = 1 m

1859										52	71	89		
1860	104	70	·81	24	90	69	81	125	33	80	36	22	815	
1862	49	32	47	29	74	95	85	24	2	46	23	103	609	

Niederschlagshöhe

Rhein

	Jan.	Febr.	März	April	Mai	Juni	Juli	Aug.	Sept.	Okt.	Nov.	Dec.	Jahr	Tages-Max.
1888												20		
1889	11	45	38	35	83	80	115	73	81	68	42	64	735	35.8
1890	212	1	50	60	73	74	106	94	3	100	219	7	999	88.5
Sparhof														
H = 556 m						(*Main, Kinzig*)							h_r = 1.4 m	
1888												24		
1889	8	51	43	50	72	78	106	87	125	65	44	56	785	33.2
1890	138	1	32	60	75	73	139	114	5	100	120	21	878	51.5
Hutten														
H = 466 m						(*Main, Kinzig*)							h_r = 1.3 m	
1888												25		
1889	16	66?	43?	49	83	65	101	77	114	59	38	59	*770*	34.5
1890	158	2	36	56	76	84	114	109	2	104	126	7	874	42.1
Drasenberg														
H = 420 m						(*Main, Kinzig*)							h_r = 1.3 m	
1888												25		
1889	15	79	40	41	93	138	111	49	67	55	46	68	802	35.1
1890	162	1	42	51	62	80	105	109	2	101	128	3	846	55.7
Schlüchtern														
H = 204 m						(*Main, Kinzig*)							h_r = 1 m	
1884						58	95	115	165	77	35	125		124.4
1885	22	60	57	29	60	70	100	38	54	108	70	54	722	37.0
1886	48	33	54	48	65	69	55	69	39	70	66	144	760	26.2
1887	4	22	59	11	101	17	102	52	76	37	50	105	636	38.0
1888	30	40	136	48	21	91	169	67	25	100	46	23	796	36.2
1889	8	71	37	43	122	128	112	79	68	51	34	61	814	48.8
1890	160	1	37	58	64	63	98	110	2	100	124	6	823	55.9
1886-90	50.0	33.4	64.6	41.6	74.6	73.6	107.2	75.4	42.0	71.6	64.0	67.8	765.8	
Steinau														
H = 181 m						(*Main, Kinzig*)							h_r = 1 m	
1888												20		
1889	10	55	41	31	103	106	81	81	59	45	39	67	718	31.3
1890	154	1	31	48	47	60	109	93	1	100	90	3	737	31.0
Reinhards														
H = 412 m						(*Main, Kinzig*)							h_r = 1.3 m	
1888												31		
1889	17	118	54	36	93	62	86	82	93	69	50	99	859	31.0
1890	199	2	46	65	60	67	38	111	11	122	206	6	933	48.1

Niederschlagshöhe

Rhein

	Jan.	Febr.	März	April	Mai	Juni	Juli	Aug.	Sept.	Okt.	Nov.	Dec.	Jahr	Tages-Max.
Ulmbach														
H = 397 m						(*Main, Kinzig*)							h_r = 1.4 m	
1888											41	21		
1889	11	38	57	31	89	59	79	56	61	50	42	76	649	26.7
1890	145	0	31	56	59	71	108	109	3	96	121	2	801	40.5
Salmünster														
H = 150 m						(*Main, Kinzig*)							h_r = 1 m	
1888												21		
1889	10	94	34	34	81	103	92	79	72	67	47	102	815	40.7
1890	158	1	45	74	55	69	136	115	0	105	110	5	873	44.8
Völzberg														
H = 471 m						(*Main, Kinzig, Salz*)							h_r = 1.4 m	
1888												39		
1889	20	126	68	32	58	62	118	101	95	51	68	111	910	28.6
1890	219	3	61	91	57	85	143	121	5	141	209	13	1148	67.0
Salz														
H = 385 m						(*Main, Kinzig, Salz*)							h_r = 1 m	
1882										82	200	174		
1883	93	36	41	21	84	28	142	50	62	105	126	112	900	
1884	126	74	31	27	84	52	89	97	52	110	41			
1888												31		
1889	17	104	46	34	84	52	95	76	78	52	51	95	784	32.2
1890	180	1	47	70	52	71	116	95	3	119	169	7	930	65.4
Neuenschmitten														
H = 177 m						(*Main, Kinzig, Bracht*)							h_r = ? m	
1871							108	48	83	59	26	22		
1872	50	45	65	43	96	74	53	65	59	73	174	114	911	
1873	84	53	56	50	69	76	92	69	74	57	56	29	765	
1874	48	18					47	63	45	34	59	52		
Fischborn														
H = 340 m						(*Main, Kinzig, Bracht*)							h_r = 1 m, seit 1885 = 2.5 m	
1873								71	79	72	49			
1874		21												
1875		0	14	12	62	127	90	67	53	63	154	40		
1876	14		127	25	39	53	63	75	187	30	43	118		
1877	90	121	54	24	53	57	111	94	48	50	96	62	860	
1878	72	22	96	37	135	72	76	139	29	120	95	56	949	
1879	71	83	9	63	22	118	155	88	47	107	63	37	863	
1880	31	46	62	49	6	114	103	82	81	205	88	168	1035	
1881	27	65	106	25	44	55	72	143	44	84	47	61	773	
1882	26	42	50	63	54	154	176	140	90	68	151	118	1132	
1883			1	12	72	32	122	51	71	105	114	62		
1884	94	49	21	21	80	52	103	84	49	104	13	173	843	
1885	9	49	68	23	75	48	76	37	52	198	127	37	799	

Rhein

	Jan.	Febr.	März	April	Mai	Juni	Juli	Aug.	Sept.	Okt.	Nov.	Dec.	Jahr	Tages-Max.
1886	81	14	28	46	79	82	69	41	39	94	79	119	771	
1887	6	29	69	26	103	21	85	55	69	41	40	91	635	
1888	59	52	116	35	28	130	178	67	13	80	53	29	840	29.5
1889	14	83	46	32	100	69	99	59	59	52	49	93	755	29.8
1890	171	2	33	63	58	65	128	122	2	104	129	5	882	43.3
Summe	765	678	900	556	1010	1249	1706	1415	1012	1577	1390	1269	11137	
Jahre	14	15	16	16	16	16	16	17	17	17	17	16	13	
Mittel	54.6	45.2	56.3	34.8	63.1	78.1	106.6	83.2	59.5	92.8	81.8	79.3	835.3	
Maxim.	171	121	127	63	135	154	178	143	187	205	154	173	1132	
Minim.	6	0	1	12	6	21	63	37	2	30	13	5	635	
1876-80	55.6		69.6	39.6	51.0	82.8	101.6	95.6	78.4	102.4	77.0	88.2		
1881-85			49.2	28.8	65.0	68.2	109.8	91.0	61.2	111.8	90.4	90.2		
1886-90	66.2	36.0	58.4	40.4	73.6	73.4	111.8	68.8	36.4	74.2	70.0	67.4	776.6	

Birstein

H = 310 m (*Main, Kinzig, Bracht*) h_r = ? m

1871							120	51	86	56	28	27		
1872	52	60	67	42	159	114	47	57	73	80	181	104	1036	
1873	75	50	57	41	80	82								

Schlierbach

H = 162 m (*Main, Kinzig, Bracht*) h_r = 1 m

1888												24		
1889	6	82	42	38	50	78	90	77	72	60	53	92	740	30.2
1890	157	1	40	72	53	57	121	124	1	118	137	5	886	52.2

Orb

H = 181 m (*Main, Kinzig, Orb*) h = 1.5 m, seit 1888 = 1 m

1878								94	43	98	91	78		
1879	56	122	25	59	46	118	148	123	63	95				
1882				59	50	137	140	80	89	81	187	131		
1883	81	21	37	18	55	41	93	73	57	90	103	96	765	
1884	86	40	32	21	74	53	102	85	32	83	48			
1888												19		
1889	14	82	35	47	63	104	101	65	66	55	41	76	749	26.7
1890	148	1	35	58	52	74	124	102	2	103	105	5	809	48.6

Obermüller

H = 319 m (*Main, Kinzig, Bieber*) h_r = 1.5 m

1889	15	85	37	51	78	91	111	76	73	73	48	94	832	30.8
1890	172	4	34	64	73	84	131	135	1	115	120	7	940	45.2

Villbach

H = 470 m (*Main, Kinzig, Bieber*) h_r = 1.5 m

1889	14	84	48	50	79	98	125	70	79	69	51	81	848	33.3
1890	162	3	33	65	47	84	130	115	1	116	121	6	883	48.1

Niederschlagshöhe

Rhein

	Jan.	Febr.	März	April	Mai	Juni	Juli	Aug.	Sept.	Okt.	Nov.	Dec.	Jahr	Tages-Max.
Gassen														
H = 203 m					(*Main, Kinzig, Bieber*)								h_r = 1 m	
1888												24		
1889	12	87	43	46	80	109	110	64	68	65	45	92	821	33.6
1890	160	2	33	52	59	85	107	117	1	106	97	4	823	39.6
Büchelbach-Thal														
H = 310 m					(*Main, Kinzig, Bieber*)								h_r = 1.5 m	
1876	24	123	260	42	23	77	75	92	155	40	54	86	1051	
1877	88	133	80	57	91	48	142	103	65	63	102	48	1020	
1878	100	70	81	95	138	63	92	89	71	113	74	30	1016	
1879	61	62	34	69	35	141	212	126	86	105	88	41	1060	
1880	29	45	53	36	18	153	84	95	91	191	64	179	1038	
1881	19	80	107	36	35	48	58	136	50	91	35	51	746	
1882	26	64	59	61	93	168	209	95	130	99	179	107	1290	
1883	58	34	4	17	13	77	141	73	74	108	124	70	793	
1884	66	41	31	27	74	80	90	85	29	91	25	149	788	
1885	9	56	72	23	85	53	63	56	79	135	95	32	758	
1886	62	8	36	63	76	91	57	44	39	87	75	90	728	
1887	1	21	76	22	147	22	65	62	67	42	32	72	629	
1888	24	52	125	44										
Summe	567	789	1018	592	828	1021	1288	1056	936	1165	947	955	10917	
Jahre	13	13	13	13	12	12	12	12	12	12	12	12	12	
Mittel	43.6	60.7	78.3	45.5	69.0	85.1	107.3	88.0	78.0	97.1	78.9	79.6	911.1	
Maxim.	100	133	260	95	147	168	212	136	155	191	179	179	1290	
Minim.	1	8	4	17	13	22	57	44	29	40	25	30	629	
1876-80	60.4	86.6	101.6	59.8	61.0	96.4	121.0	101.0	93.6	102.4	76.4	76.8	1037.0	
1881-85	35.6	55.0	54.6	32.8	60.0	85.2	112.2	89.0	72.4	104.8	91.6	81.8	875.0	
Kasselgrund														
H = 310 m					(*Main, Kinzig, Bieber*)								h_r = 1.5 m	
1876	15	86	205	36	28	57				24	33	105		
1877	82	135	73	51	80	46	109	112	61	60	96	50	955	
1878	92	31-	112	62	137									
1888					35	115	192	103	22	83	46	24		
1889	13	97	40	52	82	124	131	86	83	67	53	82	910	33.7
1890	145	2	38	58	63	81	137	115	1	113	117	5	875	49.0
Wirtheim														
H = 135 m					(*Main, Kinzig*)								h_r = 2 m	
1875					54	112	115	66	38	49	121	32		
1876	20		109	24	34	61	64	58	187	17	58	111		
1877	113	182	88	50	82	63	119	124	78	77	109	97	1182	
1878	125	35	170	60	180	89	85	102	51	117	114	89	1217	
1879	84	123	36	63	38	149	147	149	76	99	124	34	1122	
1880	20	48	66	43	13	132	72	84	82	166	64	165	955	
1881			109	29		50	70	117	51	75	36	39		
1882	27	39	55	55	55	165	176							
1885									75	135	90	24		

Niederschlagshöhe

Rhein

	Jan.	Febr.	März	April	Mai	Juni	Juli	Aug.	Sept.	Okt.	Nov.	Dec.	Jahr	Tages-Max.
1886	53	13	27	59	67	78	84	38	40	78	68	108	713	
1887	1	20	72	24	135	26	91	62	69	35	33	82	650	
1888	39	40	114	46	28	109	161	85	21	71	41	21	776	28.4
1889	11	71	42	44	80	72	104	71	66	63	49	79	752	24.8
1890	142	1	35	68	56	85	146	94	1	98	108	4	838	46.7
Summe Jahre	635 11	572 10	923 12	565 12	822 12	1191 13	1434 13	1050 12	835 13	1080 13	1015 13	885 13	8205 9	
Mittel	57.7	57.2	76.9	47.1	68.5	91.6	110.3	87.5	64.2	83.1	78.1	68.1	890.3	
Maxim.	142	182	170	68	180	165	176	149	187	166	124	165	1217	
Minim.	1	1	27	24	13	26	64	38	1	17	33	4	650	
1876-80	72.4		93.8	48.0	69.4	98.8	97.4	103.4	94.8	95.2	93.8	99.2		
1886-90	49.2	29.0	58.0	48.2	73.2	74.0	117.2	70.0	39.4	69.0	59.8	58.8	745.8	

Gelnhausen

H = 139 m (*Main, Kinzig*) h_r = 1 bis 2 m

1884								62	39	59	33	149		
1885	25	90	88	26	62	54	51	46	51	99	70	28	690	
1886	57	13	58	37	54	75	64	57	31	65	52	104	667	
1887	6	20	54	24	133	20	98	56	55	29	50	61	606	
1888	46	30	97	34	28	101	137	92	21	62	30	17	695	25.2
1889	8	64	41	31	88	65	96	52	48	55	34	58	640	17.9
1890	106	1	23	51	55	83	109	77	1	77	75	2	660	28.4
1886-90	44.6	25.6	54.6	35.4	71.6	68.8	100.8	66.8	31.2	57.6	48.2	48.4	653.6	

Horbach

H = 185 m (*Main, Kinzig*) h_r = 1 m

1888												17		
1889	6	68	38	33	90	92	117	59	73	50	38	66	730	35.6
1890	114	2	23	45	49	66	99	95	1	82	65	2	643	22.8

Breitenborn

H = 184 m (*Main, Kinzig, Gründau*) h_r = 1 m

1888												19		
1889	10	84	50	40	69	65	96	68	74	67	50	81	754	19.7
1890	133	1	34	66	51	64	138	171	0	98	104	3	863	56.4

Langenselbold

H = 125 m (*Main, Kinzig, Gründau*) h_r = 1 m

1888												17		
1889	3	62	40	37	82	94	93	39	75	54	32	61	672	23.3
1890	103	1	22	54	54	60	100	97	0	69	68	2	630	32.1

Ober Rodenbach

H = 178 m (*Main, Kinzig*) h_r = 1 m

1888												16		
1889	7	57	42	40	67	71	84	52	47	56	33	57	613	30.2
1890	100	0		51	61	61	97	116	1	62	64	2		49.2

Niederschlagshöhe

Rhein

Hanau

H = 115 m (*Main, Kinzig*) h_r = 2.1 m

	Jan.	Febr.	März	April	Mai	Juni	Juli	Aug.	Sept.	Okt.	Nov.	Dec.	Jahr	Tages-Max.
1866						34	133	83	40	2	75	51		
1867	79	57	50	102	46	49	106	50	20	81	10	49	699	20.7
1868	65	24	44	47	50	66	69	55	28	76	43	100	667	34.3
1869	28	42	27	15	78	22	20	41	32	45	87	50	487	27.6
1870	26	7	36	8	20	41	77	124	48	101	29	51	568	
1871	43	34	14	88	9	259	127	66	57	53	14	16	780	
1872	42	39	39	28	78	60	54	71	35	66	124	71	707	32.0
1873	38	31	50	35	54	43	68	44	63	31	6	12	475	19.3
1874	15	10	19	24	120	97	68	45	41	27	17	45	528	54.7
1875	60	11	7	10	51	93	132	45	17	55	83	28	592	
1876	12	60	83	21	26	44	83	42	105	17	50	66	609	39.1
1877	65	68	58	31	60	68	76	61	45	28	45	39	644	36.5
1878	46	9	24	37	100	78	55	76	30	57	67	37	616	37.0
1879	51	42	18	81	44	72	112	87	61	45	55	26	694	32.0
1880	23	36	35	30	5	100	44	42	51	143	37	90	636	30.2
1881	27	55	83	24	26	33	55	179	31	76	20	36	645	67.7
1882	10	13	27	39	65	63	193	63	92	57	125	61	808	70.2
1883	37	26	9	12	54	42	122	36	54	67	70	37	566	37.7
1884	41	15	19	12	46	17	43	52	26	51				
Summe Jahre	708 18	579 18	642 18	644 18	932 18	1281 19	1637 19	1262 19	876 19	1078 19	957 18	865 18	10721 17	
Mittel	39.3	32.2	35.7	35.8	51.8	67.4	86.2	66.4	46.1	56.7	53.2	48.1	*618.9*	
Maxim.	79	68	83	102	120	259	193	179	105	143	125	100	808	
Minim.	10	7	7	8	5	17	20	36	17	2	6	12	475	
1866–70						42.4	81.0	70.6	33.6	61.0	48.8	60.2		
1871–75	39.6	25.0	25.8	37.0	62.4	110.4	89.8	54.2	42.6	46.4	48.8	34.4	616.4	
1876–80	39.4	43.0	43.6	40.0	47.0	72.4	74.0	61.6	58.4	58.0	50.8	51.6	639.8	

Marköbel

H = 137 m (*Main, Kinzig, Krebsbach*) h_r = 1 m

1888												14		
1889	3	59	40	36	58			40	30	42	25	54		
1890	88	7	49	56	46	40	70	70	10	40	59	0	535	

Kesselstadt

H = 101 m (*Main*) h_r = 1 m

1888												12		
1889	4	51	40	21	39	55	73	46	43	47	29	57	505	20.5
1890	81	1	14	40	80	58	89	99	1	53	53	1	570	45.0

Frankfurt a./M. I [Botanischer Garten]

H = 104 m (*Main*) h_r = ? m, seit Juli 1866 = 2 m, seit Ende [1884 = 1 m

1836							24	46	84	34	69	35		
1837	44	51	21	50	80	28	106	102	91	29	24	81	707	
1838	17	24	22	19	34	93	86	54	28	41	86	46	550	
1839	50	102	66	35	49	47	32	78	66	52	34	104	715	
1840	63	32	24	4	32	59	57	23	65	47	115	17	538	

Niederschlagshöhe

Rhein

	Jan.	Febr.	März	April	Mai	Juni	Juli	Aug.	Sept.	Okt.	Nov.	Dec.	Jahr	Tages-Max.
1841	107	24	33	32	38	82	52	83	56	136	73	85	801	
1842	30	8	86	10	43	20	51	112	58	34	79	14	545	
1843	82	50	13	51	105	138	80	98	5	76	58	19	775	
1844	48	80	73	35	88	17	114	44	76	63	83	22	743	
1845	14	34	34	40	88	69	81	116	67	31	41	112	727	
1846	123	85	50	49	34	48	29	109	72	44	51	51	745	
1847	34	24	16	50	59	24	102	32	67	41	17	56	522	
1848	19	49	78	146	33	56	40	85	60	65	83	28	742	
1849	30	26	19	*9*	54	65	84				51	48		
1850	12	10	5	15	15	90	43	59	48	44	42	54	437	
1851	21	12	40	*16*	*71*	24	122	*11*	*47*	23	35	7	*429*	
1852	71	54	34	19	23	46	34	144	50	59	71	90	695	
1853	93	23	19	63	70	89	51	45	68	50	12	*6*	*589*	
1854	*57*	20	16	32	82	149	65	154	6	77	49	101	*808*	
1855	*22*	*46*	40	20	58	149	149	58	7	96	23	57	*725*	35.0
1856	55	22	12	111	156	124	91	78	79	18	69	54	869	30.3
1857	56	16	24	36	61	36	38	44	58	42	23	15	449	*15.6*
1858	42	9	30	43	69	12	53	66	19	32	54	50	479	13.5
1859	24	34	24	57	58	52	23	68	66	52	90	56	604	29.1
1860	72	53	46	18	65	119	37	173	61	77	41	*54*	*816*	
1861	*40*	11	82	7	40	196	107	21	69	2	94	22	*691*	
1862	83	15	25	11	41	124	208	23	20	74	22	71	717	28.8
1863	40	18	59	23	56	77	19	46	66	29	51	48	532	15.4
1864	16	12	34	8	43	79	31	36	29	12	60	6	366	12.0
1865	68	72	33	2	32	21	74	46	1	74	55	7	485	*17.1*
1866	65	84	74	69	48	57	95	71	57	4	70	56	750	23.3
1867	85	62	54	106	91	51	132	48	23	81	11	54	798	29.9
1868	54	15	43	47	18	56	60	44	44	76	47	106	610	21.4
1869	29	41	33	16	73	14	34	35	26	61	107	56	525	24.3
1870	32	10	33	8	13	33	108	115	47	125	38	59	621	62.7
1871	38	39	13	92	11	135	138	46	60	43	13	20	648	33.2
1872	45	33	36	57	84	72	41	63	35	62	153	75	756	26.6
1873	46	21	45	27	34	56	93	57	50	70	20	7	526	35.0
1874	21	10	19	15	67	66	35	46	39	25	45	59	447	20.6
1875	74	10	18	4	52	102	150	33	31	51	105	31	661	60.5
1876	13	77	110	46	20	46	69	55	91	15	38	75	655	29.4
1877	77	61	64	34	47	34	98	41	49	30	60	52	647	23.2
1878	48	21	55	46	104	79	42	131	59	70	58	70	783	32.1
1879	55	77	12	64	45	78	105	97	61	56	48	42	740	36.3
1880	10	30	31	47	5	115	49	44	52	147	39	98	667	29.6
1881	33	64	85	23	10	30	49	66	32	83	18	38	531	28.9
1882	14	24	32	58	58	80	200	72	90	85	151	72	936	45.8
1883	45	25	28	6	32	27	85	52	61	73	76	43	553	28.7
1884	48	31	16	27	50	33	66	72	33	45	18	101	540	21.5
1885	21	56	54	21	69	101	54	26	55	104	64	35	660	64.0
1886	40	22	42	23	50	77	70	26	27	60	38	102	577	18.2
1887	10	12	50	16	92	22	42	29	55	32	44	80	484	16.0
1888	18	19	102	24	28	104	121	82	24	53	18	16	609	23.3
1889	5	55	36	14	71	56	55	50	31	46	41	55	515	26.2
1890	88	1	21	45	67	51	106	93	1	67	56	1	597	32.0
Summe	2447	1916	2164	1946	2916	3708	4180	3548	2622	3018	3031	2819	33637	
Jahre	54	54	54	54	54	54	55	54	54	54	55	55	53	
Mittel	45.3	35.5	40.1	36.0	54.0	68.7	76.0	65.7	48.6	55.9	55.1	51.3	632.2	
Maxim.	123	102	110	146	156	196	208	173	91	147	153	112	936	

Niederschlagshöhe

Rhein

	Jan.	Febr.	März	April	Mai	Juni	Juli	Aug.	Sept.	Okt.	Nov.	Dec.	Jahr	Tages-Max.
Minim.	5	1	5	2	5	12	19	11	1	2	11	1	366	
1836-40							61.0	60.6	66.8	40.6	65.6	56.6		
1841-45	56.2	39.2	47.8	33.6	72.4	65.2	75.6	90.6	52.4	68.0	66.8	50.4	718.2	
1846-50	43.6	38.8	33.6	53.8	39.0	56.6	59.6				48.8	47.4		
1851-55	52.8	31.0	29.8	30.0	60.8	91.4	84.2	82.4	35.6	61.0	38.0	52.2	649.2	
1856-60	49.8	26.8	27.2	53.0	81.8	68.6	48.4	85.8	56.6	44.2	55.4	45.8	643.4	
1861-65	49.4	25.6	46.6	10.2	42.4	99.4	87.8	34.4	37.0	38.2	56.4	30.8	558.2	
1866-70	53.0	42.4	47.4	49.2	48.6	42.2	85.8	62.6	39.4	69.4	54.6	66.2	660.8	
1871-75	44.8	22.6	26.2	39.0	49.6	86.2	91.4	49.0	43.0	50.2	67.2	38.4	607.6	
1876-80	40.6	53.2	54.4	47.4	44.2	70.4	72.6	73.6	62.4	63.6	48.6	67.4	698.4	
1881-85	32.2	40.0	43.0	27.0	43.8	54.2	90.8	57.6	54.2	78.0	65.4	57.8	644.0	
1886-90	32.2	21.8	50.2	24.4	61.6	62.0	78.8	56.0	27.6	51.6	39.4	50.8	556.4	

Frankfurt a. M. II [Feldstrasse 8]

H = 104 m (*Main*) h_r = 2 m, seit 1884 = 1 m

1867											6	55		
1868	51	14	44	44	17	57	57	33	42	82	49	114	604	
1869	29	38	31	19	70	11	26	31	20	57	118	56	506	
1870	34	10	30	7	12	31	69	107	39	121	41	57	558	
1871	34	34	10	92	8									
1884							56	71	32	41	18			

Niederrad [Kanalschleuse V]

H = 97 m (*Main*) h_r = 2.4 m

1884					37	27	60	49	33	39	7	86		
1885	13	49	36	21	57	65	54	20	44	87	56	20	522	
1886	24	6	8	20	40	58	76	13	34	46	27			
1887			31	12	73		33	25	46	19	40			
1888	9	16	86	15	21	102	100	84	22	48	16	13	532	20.5
1889	4	22	33	12	51	49	47	43	22	41	19	37	380	16.9
1890	63	1	13	36	33	42	89	84	1	49	40	1	452	24.8
1886-90			34.2	19.0	43.6		69.0	49.8	25.0	40.6	28.4			

Römerhof bei Frankfurt a. M.

H = 97 m (*Main*) h_r = ? m

1856					82	99	52	52	62	8	47	49		
1857	48	4	18	24	90	14	45	17	36	26	14	13	349	
1858	25	12	20	31	64	29	35	41	9					

Salzhausen

H = 157 m (*Main, Nidda*) h_r = 12.5* m

1852	52	27	40	14	84	103	61	94	35	39	70	60	679	
1853	65	23	16	76	50	85	78	50	43	46	12	19	563	
1854	27	28	8	18	64	109	88	119	10	49	29	70	619	
1855	4	64	46	20	47	73	60	43		65	23	23		
1856	26	20	7	63	112	76	44	44	79	20	36	37	564	
1857	43	2	28	34	64	17	31	24	42	27	21	8	341	
1858	18	7	13	32	50	17	104	73	29	17	28	43	431	
1859	21	28	23	44	28	43	32	43	32	38	36	61	429	
1860	50	46	38	18	60	95	52	136	36	50	30	51	662	

Niederschlagshöhe

Rhein

	Jan.	Febr.	März	April	Mai	Juni	Juli	Aug.	Sept.	Okt.	Nov.	Dec.	Jahr	Tages-Max.
1861	2	10	47	4	30	85	93	27	62	0	67	17	444	
1862	57	12	24	20	64	70	132	29	15	58	6	77	564	
1863	36	13	23	20	32	71	30	49	81	31	30	39	455	
Summe	401	280	313	363	685	844	805	731	464	440	388	505	5751	
Jahre	12	12	12	12	12	12	12	12	11	12	12	12	11	
Mittel	33.4	23.3	26.1	30.3	57.1	70.3	67.1	60.9	42.2	36.7	32.3	42.1	521.8	
Maxim.	65	64	47	76	112	109	132	136	81	65	70	77	679	
Minim.	2	2	7	4	28	17	30	24	10	0	6	8	341	
1856-60	31.6	20.6	21.8	38.2	62.8	49.6	52.6	64.0	43.6	30.4	30.2	40.0	485.4	

Bingenheim

H = 122 m (*Main, Nidda, Horloff*) h_r = ? m

1883				6	39	14	79	34	68	45	37	24		
1884	42	18	11	10	63	30	75	78	16	37	8	60	448	
1885	14	51	45	33	66	18	35	23	50	96	55	22	508	
1886	30	36	15	33	72	59	54	20	41	76	47	85	568	
1887	6	17	42				108	31	31	40	37	89		
1888	23	19	104	14	15	93	119	40	22	48	17	13	527	
1889		40	40	21	38	34	50	32	26	26	16	59		
1890	67	0	24	70	49	48	119	64	0	56	63	3	563	
1886-90		22.4	45.0				90.0	37.4	24.0	49.2	36.0	49.8		

Friedberg a./Usa

H = 160 m (*Main, Nidda, Wetter, Usa*) h_r = 1.5 m

1885									48	86	58	21		
1886	32	17	28	25	63	57	59	28	21	83	42	52	507	
1887	9	5	24	28	65	9	48	39	47	18	39	61	387	
1888	15	19	98	13	31	105	100	51	10	51	29	11	533	22.8
1889	2	41	29	14	73	72	68	35	55	43	20	46	498	32.0
1890	80	1	18	42	35	45	72	59	1	50	58	1	462	22.6
1886-90	27.6	16.6	39.4	24.4	53.4	57.6	68.4	42.4	26.8	49.0	37.6	34.2	477.4	

Herchenhain

H = 638 m (*Main, Nidda, Nidder*) h_r = 2.5 m, seit 1888 = 1.5 m

1883								173	86	122	174	196		
1884	159	98	33	19	129	51	119	111	55	174	33	205	1186	
1885	18	85	108											
1888												32		
1889	18	99	54	34	68	55	126	101	85	53	68	116	877	27.6
1890	149	2	48	85	62	78	144	132	8	103	155	9	975	31.2

Ortenberg

H = 150* m (*Main, Nidda, Nidder*) h_r = ? m

1857	43	21	34	23	74	11	43	43	51	35				

Niederschlagshöhe

Rhein

	Jan.	Febr.	März	April	Mai	Juni	Juli	Aug.	Sept.	Okt.	Nov.	Dec.	Jahr	Tages-Max.
Leisenwald														
H = 374 m					(*Main, Nidda, Nidder, Seemen*)								h_r = 1.4 m	
1888												22		
1889	10	55	45	34	75	60	95	72	109	93	65	103	816	36.9
1890	171	2	40	65	57	62	108	126	2	96	132	6	867	41.8
Büdingen														
H = 132 m					(*Main, Nidda, Nidder, Seemen*)								h_r = ? m	
1883				10	44	32	100	54	79	59	83	61		
1884	55	27	17	21	83	38	69	88	33	57	29	93	610	
1885	7	52	49	27	50	41	53	46	55	102	62	32	576	
1886	33	18	37	24	58	92	66	54	31	55	52	97	617	
1887	6	16	51	28	119	13	53	46	47	21	42	80	522	
1888	31	25	107	25	26	84	106	54	6	58	18	12	552	
1889	6	37	41	35	43	58	62	60	49	41	15	63	510	
1890	5	1	22	49	42	55	87	110	3	74	69	2	519	
1886-90	16.2	19.4	51.6	32.2	57.6	60.4	74.8	64.8	27.2	49.8	39.2	50.8	544.0	
Saalburg														
H = 418 m					(*Main, Nidda, Erlenbach*)								h_r = 1 m	
1888							121	83	7	77	49	21		
1889	10	100	35	24	40	59	90	68	64	60	62	66	678	23.6
1890	130	3	37	79	60	50	125	71	8	99	131	5	798	36.3
Homburg vor der Höhe														
H = 155* m					(*Main, Nidda, Eschbach*)								h_r = 1 m	
1885	24	52	37	117	65	32	83	22	56	121	80	28	717	
1886	61	14	36	28	58	88	62	27	25	83	55	105	642	
1887	14	9	59	26	115	13	65	31	51	25	40	100	548	
1888	16	27	110	18	27	92	108	73	14	60	35	18	598	19.7
1889	6	60	26	17	29	47	40	62	31	49	45	65	477	22.1
1890	108	2	22	65	35	48	103	83	3	82	83	2	636	33.0
1886-90	41.0	22.4	50.6	30.8	52.8	57.6	75.6	55.2	24.8	59.8	51.6	58.0	580.2	
Grosser Feldberg														
H = 880 m					(*Main, Nidda, Ursel*)								h_r = 1 m	
1884							49	87	27	97	34	146		
1885	64	62	39	33	95	43	54	45	81	128	89	47	780	
1886	90	63	59	34	74	179	72	*19*	22	151	82	163	1008	
1887	*22*	*10*	*58*	*22*	*131*	*15*	*87*	*53*	*68*	*47*	*40*	*132*	*685*	
1888	*46*	*46*	*95*	*23*	*11*	*152*	*136*	*56*	*12*	*91*	*44*	*12*	*724*	
1889	*11*	78	*37*	*16*	*71*	*92*	*86*	*91*	*71*	*80*	*46*	*11*	*690*	
1890	29	0	36	66	66	59	142	63	1	61	125	65	713	
1886-90	*39.6*	*39.4*	*57.0*	*32.2*	*70.6*	*99.4*	*104.6*	*56.4*	*34.8*	*86.0*	*67.4*	*76.6*	*764.0*	

Niederschlagshöhe

Rhein

	Jan.	Febr.	März	April	Mai	Juni	Juli	Aug.	Sept.	Okt.	Nov.	Dec.	Jahr	Tages-Max.
Falkenstein														
H = 410 m						(*Main, Nidda, Schwalbach*)							h_r = 1 m	
1884										65				
1885	25	54	50	24	75	63	36	32	67	133	85	41	685	
1886	64	38	44	28	57	118	66	24	31	114	67	124	775	
1887	12	13	68	33	127	27	58	54	89	40	40	125	686	
1888	37	42	136	29	36	120	185	60	11	87	42	19	804	30.7
1889	13	96	36	19	65	38	83	64	45	43	51	74	627	22.0
1890	108	0	38	55	19	69	126	60	2	78	20	0	575	21.2
1886-90	46.8	37.8	64.4	32.8	60.8	74.4	103.6	52.4	35.6	72.4	44.0	68.4	693.4	
Kronberg														
H = 251 m						(*Main, Nidda, Schwalbach*)							h_r = ? m	
1844							142	69	76	79	105	22		
1845	55	56	72	53	68	80	129	229	95	53	36	182	1108	
1846	122	84	93	82	52	54	39	63	46	87	76	101	899	
1847	64	82	28	105	59	40	157	72	85	48	40	52	832	
1848	19	132	97	157	27	87	70	120	51	67	125	41	993	
1849	95	35	43	58	73	41	127	54	42	98	58	97	821	
1850	76	75												
1851	45	26	106	67	61	23	98	62	47	22	58	17	632	
1852	82	109	43	24	83	114	33	116	62	96	123	95	980	
1853	158	69	41	92	54	81	69	48	67	54	17	43	793	
1854	112	96	21	43	106	119	69	149	21	89	63	113	1001	
1855	38	62	58	26	63	136	149	53	17	91	43	62	798	
1856	53	24	19	93	140	131	100	81	72	21	93	70	897	
1857	70	14	29	48	82	33	48	50	69	44	29	21	537	
1858	35	21	32	50	72	24	66	68	16	37	61	59	541	
Summe	1024	885	682	898	940	963	1296	1234	766	886	927	975	10832	
Jahre	14	14	13	13	13	13	14	14	14	14	14	14	13	
Mittel	73.1	63.2	52.5	69.1	72.3	74.1	92.6	88.1	54.7	63.3	66.2	69.6	838.8	
Maxim.	158	132	106	157	140	136	157	229	95	98	125	182	1108	
Minim.	19	14	19	24	27	23	33	48	16	21	17	17	537	
1851-55	87.0	72.4	53.8	50.4	73.4	94.6	83.6	85.6	42.8	70.4	60.8	66.0	840.8	
Soden a. T.														
H = 150 m						(*Main, Nidda, Schwalbach, Sulzbach*)							h_r = 2 m	
1880	13	20	15	32	6	167	67	52	46	172	34	154	778	
1881	11	22	18	32	30	52	69	76	31	119	36	45	541	
1882	17	26	60	72	50	123	182	23	134	103	195	109	1094	
1883	69	24	7	10	18	32	77	48	69	80	109	81	624	
1884	64	43	16	26	99	54	82	84	51	46	7	91	663	
1885	25	60	43	30	112	75	77	29	71	123	129	58	832	
1886	76	20	5	18	50	70	54	25	23	66	48	79	534	
1887	1	1	19	11	126	22	42	36	69	36	37	79	479	
1888	26	33	125	21	33	127	143	69	25	44	28	24	698	26.4
1889	4	58	28	18	47	104	82	62	37	61	55	33	589	25.8
1890	128	1	33	50	40	63	145	54	11	82	86	1	694	32.9

Niederschlagshöhe

Rhein

	Jan.	Febr.	März	April	Mai	Juni	Juli	Aug.	Sept.	Okt.	Nov.	Dec.	Jahr	Tages-Max.
Summe Jahre	434 11	308 11	369 11	320 11	611 11	889 11	1020 11	558 11	567 11	932 11	764 11	754 11	7526 11	
Mittel	39.5	28.0	33.5	29.1	55.5	80.8	92.7	50.7	51.5	84.7	69.5	68.5	684.0	
Maxim.	128	60	125	72	126	167	182	84	134	172	195	154	1094	
Minim.	1	1	5	10	6	22	42	23	11	36	7	1	479	
1881-85	37.2	35.0	28.8	34.0	61.8	67.2	97.4	52.0	71.2	94.2	95.2	76.8	750.8	
1886-90	47.0	22.6	42.0	23.6	59.2	77.2	93.2	49.2	33.0	57.8	50.8	43.2	598.8	
Höchst a. M. [Kanalschleuse IV] (*Main*)														
H = 95 m													h_r = 1.8 bis 2.6 m	
1884	16	28	12	20	20	50	66	65	26	43	12	96	454	
1885	9	51	47	21	78	29	86	21	50	100	65	22	579	
1886	29	9	25	18	40	74	61	27	61	74	35	76	529	
1887	7	12	47	10	100	17	57	28	51	28	14	64	435	
1888	14	9	87	12	16	114	94	95	15	39	18	16	529	21.0
1889	4	32	23	12	36	51	60	32	25	39	28	51	393	22.6
1890	75	1	19	34	68	48	107	84	3	53	48	1	541	31.7
1886-90	25.8	12.6	40.2	17.2	52.0	60.8	75.8	53.2	31.0	46.6	28.6	41.6	485.4	
Staufen (*Main, Schwarzbach*)														
H = 405 m													h_r = 1 m	
1884											26	115		
1885	22	53	49	16	69	63	39	30	70	140	77	41	669	
1886	72	17	39	23	62	120	56	13	26	99	59	125	711	
1887	11	11	53	34	140	23	49	35	69	33	45	97	600	
1888	25	37	130	25	31	124	139	60	16	46	32	22	687	23.7
1889	8	80	35	18	50	98	78	73	40	58	52	70	660	30.0
1890	92	3	38	53	37	57	119	73	5	72	98	2	649	27.5
1886-90	41.6	29.6	59.0	30.6	64.0	84.4	88.2	50.8	31.2	61.6	57.2	63.2	661.4	
Okriftel [Kanalschleuse III] (*Main*)														
H = 100* m													h_r = 2.6 m	
1884						25	79	80	31	41	12	70		
1885	10	44	47	17	66	81	70	22	62	100	58	20	597	
1886	29	6	23	16	45	99	47	29	18	15	38	71	436	
1887		16	44	17	96	24	35	28	48	28	26	49		
1888	24	12	92	24	22	88	88	72	16	38	18	13	507	20.9
1889	7	25	25	9	36	58	63	47	18	45	40	58	431	24.0
1890	71	1	23	31	31	54	101	73	4	60	65	1	515	29.3
1886-90		12.0	41.4	19.4	46.0	64.6	66.8	49.8	20.8	37.2	37.4	38.4		
Flörsheim [Kanalschleuse II] (*Main*)														
H = 90 m													h_r = 2.5 m	
1884						37	57	58	18	46	12	85		
1885	25	64	46	56	45	61	60	27	54	79	58	28	603	
1886	42	6	42	7	44	70	60	44	17	59	30	64	485	
1887	11	11	32	14	122	12	33	26	52	26	43	45	427	
1888	6	16	93	13	24	119	91	49	16	53	16	11	507	19.0

Niederschlagshöhe

Rhein

	Jan.	Febr.	März	April	Mai	Juni	Juli	Aug.	Sept.	Okt.	Nov.	Dec.	Jahr	Tages-Max.
1889	5	29	27	13	37	40	71	41	23	39	17	44	386	21.3
1890	58	1	22	38	32	55	103	65	4	56	54	0	488	20.0
1886-90	24.4	12.6	43.2	17.0	51.8	59.2	71.6	45.0	22.4	46.6	32.0	32.8	458.6	

Kostheim [Kanalschleuse I]

H = 88* m (*Main*) h_r = 1.8 bis 2.5 m

1884							43	69	21	37	11	71		
1885	6	43	39	55	27	58	60	22	41	62	28	13	454	
1886	23	5	28	23	42	84	48	43	30	40	37	80	483	
1887	4	10	36	20	123	12	39	29	43	35	32	60	443	
1888	13	11	72	13	21	116	93	39	18	45	11	12	464	19.6
1889	5	33	22	15	38	63	44	41	20	40	19	31	371	23.0
1890	59	1	18	31	29	63	93	78	8	48	49	1	478	23.0
1886-90	20.8	12.0	35.2	20.4	50.6	67.6	63.4	46.0	23.8	41.6	29.6	36.8	447.8	

Mainz

H = 85 m, seit 1883 = 132 m (*Rhein*) h_r = ? m, seit 1881 = 1.5 m

1863	41	0	23	38	46	65	27	68	58	45	43	58	512	
1864	9	9	36	1	32	82	27	52	42	9	59	7	365	
1865	77	45	27	9	45	25	62	70	0	74	41	11	486	
1866	43	63	47	50	63	25	81	124	54	9	47	65	671	
1867	106	56	86	120	54	104	133		43	117	34	45		
1868	65	11	43	41	38	72	77	49	47	92	29	111	675	
1869	47	54	41	32	102	41	65	63	43	63	97	61	709	
1870	47	14	61	5	14	46	57	167	47	129	43	45	675	
1871	34	38	9	124	18	137	133	95	74	59	54	27	802	
1872	45	41	38	43	131	47	34	45	11	63	129	63	690	
1873	23	20	36	18	27	68	77	41	47	63	25	5	450	
1874	16	11	16	11	54	52	72	54	20	29	56	32	423	
1875	79	2	23	2	45	108	72	18	29	54	90	23	545	
1876	16	54	83	41	2	54	29	32	52	34	20	63	480	
1877	72	47	38	27	45	38	88	36	45	29	41	45	551	
1878	27	27	38	27	102	52	29	56	27	18	36	36	475	
1879	32		11	41	29	72	108			38	23	20		
1880	7	27												
1881	27	56	62	21	28	27	82	51	50	61	22	24	511	20.0
1882	16	19	25	44	74	70	108	91	106	85	111	57	806	33.8
1883	31	22	34	6	23	29	89	38	47	51	63	37	470	20.5
1884	42	26	6	33	26	13	63	57	21	42	9	75	413	26.0
1885	12	47	47	43	56	66	40	29	55	80	38	39	552	32.0
1886	38	9	35	40	48	146	82	78	37	98	57	95	763	39.0
1887	6	8	57	35	121	11	44	32	41	28	31	54	468	22.0
1888	11	13	82	13	23	128	86	25	32	37	14	9	473	24.7
1889	4	46	20	14	46	50	36	43	21	41	20	37	378	13.7
1890	56	1	21	30	25	54	110	89	5	46	54	2	493	28.7
Summe	1029	766	1045	909	1317	1682	1911	1503	1054	1494	1286	1146	13836	
Jahre	28	27	27	27	27	27	27	25	26	27	27	27	25	
Mittel	36.8	28.4	38.7	33.7	48.8	62.3	70.8	60.1	40.5	55.3	47.6	42.4	565.4	
Maxim.	106	63	86	124	131	146	133	167	106	129	129	111	806	
Minim.	4	0	6	1	2	11	27	18	0	9	9	2	365	

Niederschlagshöhe

Rhein

	Jan.	Febr.	März	April	Mai	Juni	Juli	Aug.	Sept.	Okt.	Nov.	Dec.	Jahr	Tages-Max.
1866-70	61.6	39.6	55.6	49.6	54.2	57.6	82.6		46.8	82.0	50.0	65.4		
1871-75	39.4	22.4	24.4	39.6	55.0	82.4	77.6	50.6	36.2	53.6	70.8	30.0	582.0	
1881-85	25.6	34.0	34.8	29.4	41.4	41.0	76.4	53.2	55.8	63.8	48.6	46.4	550.4	
1886-90	23.0	15.4	43.0	26.4	52.6	77.8	71.6	53.4	27.2	50.0	35.2	39.4	515.0	

Wiesbaden

H = 114 m (*Salzbach*) h_r = 2 m, seit 1886 = 1 m

1842	31	8	112	23	48	41	39	96	60	25	87	16	586	
1843	81	53	12	34	86	115	69	123	4	70	85	16	748	
1844													658	
1845													891	
1846													580	
1869					68	19	20	68	25	40	108	58		
1870	42	9	40	5	24	45	67	96	36	105	57	51	577	33.5
1871	30	29	9	61	20	105	121	70	88	44	18	16	611	32.9
1872	48	37	20	37	111	55	38	54	28	64	141	81	714	16.3
1873	28	27	38	28	25	41	69	38	43	71	32	8	448	33.7
1874	20	15	16	19	49	47	81	31	33	38	61	47	457	27.5
1875	87	14	22	5	87	72	138	18	34	59	120	25	681	32.7
1876	15	63	91	31	25	67	53	71	92	26	29	74	637	36.1
1877	78	56	57	29	43	17	70	80	48	48	61	62	649	22.6
1878	45	20	75	49	126	60	28	117	16	68	55	60	719	29.1
1879	52	62	14	52	45	104	92	72	29	44	38	35	639	24.1
1880	13	30	29	47	3	129	34	42	36	138	38	114	653	28.3
1881	32	59	65	19	22	24	48	80	49	63	26	34	521	36.7
1882	16	14	37	47	73	93	162	87	87	99	130	74	919	28.4
1883	41	28	35	4	28	28	105	27	48	56	91	62	553	19.2
1884	52	38	11	33	91	24	39	63	23	54	18	103	549	42.3
1885	12	47	49	24	65	56	63	35	42	106	65	47	611	29.2
1886	46	14	37	19	58	102	49	27	32	73	37	87	581	28.0
1887	9	9	50	22	125	11	58	36	53	37	34	86	530	21.7
1888	20	19	104	23	26	127	109	46	46	58	29	13	620	24.0
1889	7	73	28	19	44	46	58	61	29	51	38	52	506	22.0
1890	87	2	33	56	26	54	97	72	11	69	90	2	599	20.0
Summe	892	726	984	686	1318	1482	1707	1510	992	1506	1488	1223	16237	
Jahre	23	23	23	23	24	24	24	24	24	24	24	24	26	
Mittel	38.8	31.6	42.8	29.8	54.9	61.8	71.1	62.9	41.3	62.8	62.0	51.0	610.8	
Maxim.	87	73	112	61	126	129	162	123	92	138	141	114	919	
Minim.	7	2	9	4	3	11	20	18	4	25	18	2	448	
1871-75	42.6	24.4	21.0	30.0	58.4	64.0	89.4	42.2	45.2	55.2	74.4	35.4	582.2	
1876-80	40.6	46.2	53.2	41.6	48.4	75.4	55.4	76.4	44.2	64.8	44.2	69.0	659.4	
1881-85	30.6	37.2	39.4	25.4	55.8	45.0	83.4	58.4	49.8	75.6	66.0	64.0	630.6	
1886-90	33.8	23.4	50.4	27.8	55.8	68.0	74.2	48.4	34.2	57.6	45.6	48.0	567.2	

Alzey

H = 160 m (*Selz*) h_r = ? m

1889	6	43	49	12	23	55	23	51	29	48	19	25	383	
1890	81	1	19	36	70	50	78	115	8	41	48	2	549	

Niederschlagshöhe

Rhein

	Jan.	Febr.	März	April	Mai	Juni	Juli	Aug.	Sept.	Okt.	Nov.	Dec.	Jahr	Tages-Max.
Wörrstadt														
H = 200 m						(*Selz*)							h_r = ? m	
1884	21	16	8	40	40	22	109	69	32	42	12	66	477	
1885	16	56	50	24	47	29	102	49	51	77	39	29	569	
1886	25	9	52	7	48	90	37	10	9	64	42	92	485	
Geisenheim														
H = 103 m						(*Rhein*)							h_r = 1.3 m	
1884							50	46	17	46	8	71		
1885	11	48	42	37	70	62	68	39	64	76	37	32	586	36.5
1886	41	10	31	13	54	112	31	57	40	53	29	83	554	36.1
1887	8	11	44	15	97	23	50	40	41	37	31	52	449	23.4
1888	16	19	91	20	23	118	88	26	19	51	20	8	499	29.0
1889	5	47	32	21	49	68	76	31	26	44	20	36	455	28.0
1890	73	1	22	34	39	44	71	65	4	43	35	0	431	22.3
1886-90	28.6	17.6	44.0	20.6	52.4	73.0	63.2	43.8	26.0	45.6	27.0	35.8	477.6	
Windeck														
H = 205 m						(*Rhein*)							h_r = 1 m	
1884												74		
1885	9	49	42	33	70	61	90	41	49	82	37	32	595	68.7
1886	42	10	23	15	57	137	32	32	49	73	50	74	594	27.4
1887	6	8	45	20	92	27	80	41	42	52	42	70	525	27.2
1888	17	29	106	21	27	157	94	30	16	67	24	10	598	37.2
1889	6	40	35	27	56	98	74	35	38	58	33	36	536	36.3
1890	96	1	27	48	46	42	89	65	4					
1886-90	33.4	17.6	47.2	26.2	55.6	92.2	73.8	40.6	29.8					
Bingen														
H = 88 m						(*Rhein*)							h_r = ? m	
1883				13	14	26	66	15	44	38	59	22		
1884	45	26	7	25	67	15	50	51	26	39	3	74	428	
1885	10	31	42	51	50	44	56	50	40	82	33	12	501	
1886	30	3	25	9	56	124	35	20	59	70	22	86	539	
Birkenfeld														
H = 396* m						(*Nahe*)			h_r = 2.6 m, 1880 – April 1885 = 10.0 m,				[später = 1 m	
1861									85	12	120	30		
1862	104	16	36	39	67	73	86	52	19	76	14	79	661?	30.1
1863	46	11	59	35	46	73	43	61	94	87	65	59	679?	26.3
1864	24	23	77	12	27	57	8	68	41	24	112	4	477?	29.7
1865	178	76	72	8	67	23	108	70	1	158	74	23	858	58.8
1866	160	197	82	38	71	46	149	118	87	30	142	137	1257	
1867	155	121	73	153	55	78	140	25	75	122	22	112	1131	40.2
1868	130	50	98	93	51		60	35	77	110	32	312		66.5
1869	54	113	53	20	96	58	48	44	87	50	172	144	939	
1870	108	16	45	9	16	18	26	74	104	252	104	102	874	

Niederschlagshöhe

Rhein

	Jan.	Febr.	März	April	Mai	Juni	Juli	Aug.	Sept.	Okt.	Nov.	Dec.	Jahr	Tages-Max.
1871	53	44	20	136	32	161	162	57	105	73	18	22	883	
1872	119	70	72	77	150	46	51	90	55	112	300	132	1274	
1873	111	68	65	39	40	79	50	41	90	95	63	23	764	
1874	55	24	43	26	30	90	107	55	36	54	79	107	706	
1875	125	18	20	10	83	66	116	81	45	53	174			
1876	19	124	173	31	22	60	27	91	121	49	78	86	881	
1877	95	79	77	84	59	76	98	59	82	62	129	64	964	
1878	65	16	94	72	80	81	36	164	18	147	95	84	952	
1879	94	115	15	36	46	122	159	64	41	80	57	45	874	
1880	20	102	36	46	5	141	77	85	33	197	87	206	1035	45.6
1881	53	88	93	40	38	35	64	74	72	70	58	61	746	30.2
1882	36	48	62	69	48	85	210	109	164	96	213	121	1261	50.6
1883	54	28		17	43	21	119	52	102	110	140	90		
1884	87	65	22	22	69	47	129	35	33	74	32	185	800	61.7
1885	40	73	54	54	77	86	62	79	101	171	88	64	949	60.0
1886	139	25	52	22	65	91	43	34	44	98	69	187	869	
1887	12	14	95	32	127	65	57	20	60	54	62	140	738	30.5
1888	35	46	213	19	22	145	168	59	40	44	50	25	866	47.6
1889	13	70	39	46	87	101	61	53	46	60	45	78	699	46.0
1890	126	3	49	76	52	38	112	74	10	64	79	6	689	31.6
Summe	2310	1743	1889	1361	1671	2062	2576	1923	1968	2684	2773	2728	22826	
Jahre	29	29	28	29	29	28	29	29	30	30	30	29	26	
Mittel	79.7	60.1	67.5	46.9	57.6	73.6	88.8	66.3	65.6	89.5	92.4	94.1	882.1	
Maxim.	178	197	213	153	150	161	210	164	164	252	300	312	1274	
Minim.	12	3	15	8	5	18	8	20	1	12	14	4	477	
1861-65									48.0	71.4	77.0	39.0		
1866-70	121.4	99.4	70.2	62.6	57.8		84.6	59.2	86.0	112.8	94.4	161.4		
1871-75	92.6	44.8	44.0	57.6	67.0	88.4	97.2	64.8	66.2	77.4	126.8			
1876-80	58.6	87.2	79.0	53.8	42.4	96.0	79.4	92.6	59.0	107.0	89.2	97.0	941.2	
1881-85	54.0	60.4		40.4	55.0	54.8	116.8	69.8	94.4	104.2	106.2	104.2		
1886-90	65.0	31.6	89.6	39.0	70.6	88.0	88.2	48.0	40.0	64.0	61.0	87.2	772.2	

Kirn

H = 190 m (*Nahe*) h_r = 1 m

1888					18	114	93	44	28	43	37	9		
1889	8	67	32	33	62	151	56	39		51	37	37		66.1
1890	85	4	24	50	34	36	63	75	8	48	62	5	494	21.8

Simmern

H = 380 m (*Nahe, Kellenbach*) h_r = 1 m

1884				28	54	21	58	76	37	43	18	99		
1885	14	46	37	28	57	62	64	39	48	105	51	51	602	34.8
1886	47	22	38	23	46	119	48	59	62	48	30	102	644	40.3
1887	4	10	59	21	119	42	49	36	33	47	41	99	560	19.5
1888	37	38	104	20	22	102	174	26	37	60	33	6	659	37.2
1889	8	83	42	35	72	121	87	42	43	36	36	50	655	46.5
1890	111	5	21	58	61	64	89	70	3	91	94	2	669	32.5
1886-90	41.4	31.6	52.8	31.4	64.0	89.6	89.4	46.6	35.6	56.4	46.8	51.8	637.4	

Niederschlagshöhe

Rhein

	Jan.	Febr.	März	April	Mai	Juni	Juli	Aug.	Sept.	Okt.	Nov.	Dec.	Jahr	Tages-Max.
Waldmohr														
H = 262 m						(*Nahe, Glan*)							h_r = 1.7 m	
1889								74	52	80	49	88		
1890	161	3	65	75	76	22	128	132	13	73	151	17	916	56.4
Kusel														
H = 226 m						(*Nahe, Glan, Mohrbach*)							h_r = 1.4 m	
1879	76	121	21	45	28	93	129	105	63	75	59	57	872	38.6
1880	33	88	37	51	3	120	72	92	50	231	99	160	1036	32.5
1881	67	84	98	51	30	33	70	71	39	65	47	58	713	22.6
1882	28	40	45	70	68	90	148	82	163	83	222	96	1135	38.1
1883	48	28	39	24	31	24	167	54	82	96	125	90	808	44.1
1884	82	57	20	34	83	25	69	57	32	80	34	181	754	30.1
1885	33	80	61	63	82	68	55	85	97	148	65	71	908	31.3
1886	111	25	46	36	89	101	27	19	54	81	68	186	843	26.4
1887	16	17	80	34	136	69	39	36	59	58	66	122	732	36.6
1888	32	36	169	21	22	123	116	52	85	52	63	26	797	39.7
1889	17	86	50	40	76	125	54	67	42	80	46	70	753	37.0
1890	150	4	54	70	66	34	112	79	9	68	98	8	752	46.6
Summe	693	666	720	539	714	905	1058	799	775	1117	992	1125	10103	
Jahre	12	12	12	12	12	12	12	12	12	12	12	12	12	
Mittel	57.8	55.5	60.0	44.9	59.5	75.4	88.2	66.6	64.6	93.1	82.7	93.8	842.1	
Maxim.	150	121	169	70	136	125	167	105	163	231	222	186	1135	
Minim.	16	4	20	21	3	24	27	19	9	52	34	8	713	
1881-85	51.6	57.8	52.6	48.4	58.8	48.0	101.8	69.8	82.6	94.4	98.6	99.2	863.6	
1886-90	65.2	33.6	79.8	40.2	77.8	90.4	69.6	50.6	49.8	67.8	68.2	82.4	775.4	
Kaiserslautern														
H = 242 m						(*Nahe, Glan, Lauter*)							h_r = 1.4 m	
1870					17	20	31	74						
1871	6	29	29	112	48	138	112	63	63	50	41	17	708	45.5
1872	49	31	49	45	122	91	29	63	25	58	128	72	762	33.7
1873	36	38	49	45	66	45	64	37	100	39	22	9	550	22.6
1874	14	12	23	24	50	43	88	55	43	23	38	43	456	41.8
1875	113	14	15	10	49									
1879	48	106	14	64	51	76	106	54	52	61	85	41	758	36.6
1880	29	55	20	68	10	138	52	77	36	197	75	121	878	34.0
1881	61	73	93	48	29	39	81	73	45	65	30	44	681	28.8
1882	19	31	34	52	74	73	136	94	196	67	185	61	1022	40.8
1883	32	27	35	30	32	21	100	34	100	87	85	75	658	34.1
1884	59	40	16	37	47	37	72	40	25	*63*	26	104	566	23.0
1885	27	74	66	63	81	59	87	62	83	115	48	66	831	28.0
1886	73	27	55	31	43	96	60	29	29	58	55	151	707	23.0
1887	10	15	59	19	147	65	81	68	55	45	62	81	707	29.3
1888	29	38	111	22	24	157	127	46	77	66	42	12	751	35.4
1889	8	70	60	36	64	132	45	85	96	60	28	55	739	39.3
1890	113	1	38	60	81	30	97	112	7	57	82	4	682	37.1
Summe	726	681	766	766	1035	1260	1368	1066	1032	1111	1032	956	11456	
Jahre	17	17	17	17	18	17	17	17	16	16	16	16	16	

Niederschlagshöhe

Rhein

	Jan.	Febr.	März	April	Mai	Juni	Juli	Aug.	Sept.	Okt.	Nov.	Dec.	Jahr	Tages-Max.
Mittel	42.7	40.0	45.1	45.1	57.5	74.1	80.5	62.7	64.5	69.4	64.5	59.8	705.9	
Maxim.	113	106	111	112	147	157	136	112	196	197	185	151	1022	
Minim.	6	1	14	10	10	20	29	29	7	23	22	4	456	
1871-75	43.6	24.8	33.0	47.2	67.0									
1881-85	39.6	49.0	48.8	46.0	52.6	45.8	95.2	60.6	89.8	79.4	74.8	70.0	751.6	
1886-90	46.6	30.2	64.6	33.6	71.8	96.0	82.0	68.0	52.8	57.2	53.8	60.6	717.2	

Kreuznach

H = 90 m (*Nahe*) h_r = 2.6 m, seit 1888 = 1 m

1851	6	9	63	56	66	35	78	70	43	19	29	7	481	23.5
1852	47	46	26	6	74	66	32	77	47	48	77	33	579	27.8
1853	69	30	11	64	81	76	45	30	32	40	11	15	504	25.5
1854	59	25	3	21	83	85	60	85	7	62	54	52	596	29.0
1855	18	28	43	24	31	96	110	26	6	44	22	38	486	35.5
1856	35	8	11	72	92	89	52	41	*93*	12	52	24	581	35.5
1857	14	5	8	16	50	15	8	19	82	21	27	9	274	26.0
1858	14	8	7	14	39	8	80	50	16	18	68	21	343	40.6
1859	20	25	12	32	122	59	14	21	38	35	55	37	470	27.2
1860	48	32	43	17	32	35	32	56	45	42	29	74	485	15.0
1861	27	7	62	7	25	75	62	10	51	23	68	23	440	26.0
1862	51	19	20	22	89	79	107	18	28	31	5	47	516	44.2
1863	43	9	41	21	44	60	23	63	73	48	36	28	489	31.0
1864	6	6	27	7	25	64	24	51	42	8	37	11	308	
1865	56	35	23	6	84	23	37	65	0	38	33	10	410	24.4
1866	32	62	43	36	58	27	94	54		6	46	51		
1867	73	46	53	88	53	69	115	35		48	12	33		
1868	51	12	29	27	19	33	99	20	38	68	35	51	482	31.7
1869	18	46	29	15	42	32	41		29	40	59	38		
1870	31	8	22			*18*								
1888							92	31	32	45	23	5		
1889	5	54	22	19	45	36	52	47	31	60	28	29	428	25.6
1890	79	1	20	48	42	31	95	96	6	49	46	3	516	24.8
Summe	802	521	618	618	1196	1111	1352	965	739	805	852	639	8388	
Jahre	22	22	22	21	21	22	22	21	20	22	22	22	18	
Mittel	36.5	23.7	28.1	29.4	57.0	50.5	61.5	46.0	37.0	36.6	38.7	29.0	474.0	
Maxim.	79	62	63	88	122	96	115	96	*93*	68	77	74	596	
Minim.	5	1	3	6	19	8	8	10	0	6	5	3	274	
1851-55	39.8	27.6	29.2	34.2	67.0	71.6	65.0	57.6	27.0	42.6	38.6	29.0	529.2	
1856-60	26.2	15.6	16.2	30.2	67.0	41.2	37.2	37.4	54.8	25.6	46.2	33.0	430.6	
1861-65	36.6	15.2	34.6	12.6	53.4	60.2	50.6	41.4	38.8	29.6	35.8	23.8	432.6	
1866-70	41.0	34.8	35.2			35.8								

Heiligkreuz [Forsthaus]

H = 244 m (*Rhein*) h_r = ? m

1887	6	8	62	34	85	34	43	34	36	56	43	80	521	
1888	18	28	113	23	28	185	101	30	30	56	29	15	656	
1889	8	65	43	25	49	68	66	45	30	62	38	42	541	
1890	106	2	26	56	45	52	92	83	9	74	69	4	618	

Niederschlagshöhe

Rhein

	Jan.	Febr.	März	April	Mai	Juni	Juli	Aug.	Sept.	Okt.	Nov.	Dec.	Jahr	Tages-Max.
Kammerforst (*Rhein*)														
H = 464 m														h_r = 1 m
1884											21?	84		
1885	15	34	41	45	87	59	70	53	52	84	43	32	615	26.3
1886	45	16	31	22	72	147	40	20	56	97	48	81	675	41.5
1887	6	10	41	23	91	26	88	34	39	49	43	70	520	45.6
Kemel (*Wisper*)														
H = 518 m														h_r = 1 m
1884					71	49	61	61	27	80	41	129		
1885	26	57	41	51	75	81	126	50	71	123	78	39	818	
1886	62	31	43	32	64	147	71	21	34	83	52	116	756	
1887	6	15	85	30	104	15	70	61	49	52	54	104	645	
1888	30	42	112	34	32	123	122	58	13	84	34	12	696	
1889	9	90												
Springen (*Wisper*)														
H = 440 m														h_r = 1 m
1889			40	27	65	23	92	74	54	47	82	55		
1890	114	2	37	81	40	60	96	54	7	87	112	3	693	23.7
Boppard [Marienberg] (*Rhein*)														
H = 99 m														h_r = 1.8 m
1845												93		
1846	55	49	79	69	18	71	32	39	75	22	41	68	618	26.8
1847	52	49	24	100	54	43	94	128	57	69	12	35	717	47.2
1848	6	93	97	133	14	68	56	118	50	91	65	30	821	48.3
1849	37	28	24	51	88	24	93	42	27	61	34	57	566	25.0
1850	57	59	26	65	31	23	68	150	41	38	55	57	670	42.8
1851	24	19	82	91	82	37	78	85	67	22	53	10	650	20.2
1852	60	62	42	17	86	72	41	82	67	77	69	58	733	37.1
1853	81	30	11	102	67	86	76	55	62	29	3	1	603	27.8
1854	64	52	14	43	86	108	54	91	26	52	83	120	793	39.0
1855	23	44	50	47	54	116	111	73	12	130	36	44	740	26.4
1856	26	13	16	63	101	115	36	30	73	16	71	29	589	31.1
1857	36	5	33	52	89	51	39	25	58	16	39	20	463	32.0
1858	29	19	21	31	48	17	42	69	16	36	52	56	436	16.4
1859	22	45	61	70	90	80	37	37	79	31	60	48	660	32.0
1860	51	69	73	25	47	62	66	102	76	87	38	77	773	32.6
1861	27	9	92	13	49	98	78	38	49	11	99	26	589	24.4
1862	92	45	27	37	118	78	140	41	33	42	14	97	764	34.7
1863	49	22	59	35	47	95	47	77	70	31	57	65	654	26.0
1864	23	24	52	17	57	103	37	68	36	16	52	1	486	19.9
1865	74	50	58	12	46	13	86	79	14	72	31	17	552	23.0
1866	69	68	58	42	47	55	78	82	57	16	81	67	720	18.5
1867	55	60	48	146	31	84	117	45	33	100	28	64	811	33.0
1868	80	29	62	45	26	135	49	16	35	80	37	91	685	45.2
1869	24	44	49	23	67	43	55	48	47	38	100	57	595	23.2
1870	38	13	36	13	14	56	67	182	44	145	58	61	727	29.9

Niederschlagshöhe

Rhein

	Jan.	Febr.	März	April	Mai	Juni	Juli	Aug.	Sept.	Okt.	Nov.	Dec.	Jahr	Tages-Max.
1871	27	32	19	81	59	139	180	88	53	21	21	27	747	43.7
1872	40	30	35	52	87	77	82	76	36	63	110	43	731	28.1
1873	38	38	47	34	43	72	61	28	48	45	36	13	503	22.0
1874	36	12	47	33	83	52	58	30	28	29	86	33	527	23.6
1875	89	26	27	11	88	97	143	48	48	32	104	47	760	37.8
1876	20	79	104	41	36	33	99	40	88	19	56	60	675	29.4
1877	83	86	78	67	50	51	62	49	50	51	57	42	726	24.1
1878	63	21	82	45	86	57	59	116	17	58	58	46	708	34.5
1879	52	88	27	39	71	120	125	71	56	45	69	30	793	30.6
1880	7	42	44	19	5	162	108	34	41	120	38	127	747	53.0
1881	22	48	95	37	82	30	37	85	84	74	26	45	665	49.0
1882	14	32	59	33	57	131	113	92	127	85	114	66	923	37.0
1883	44	32	38	8	35	28	102	45	51	56	50	54	543	19.9
1884	43	40	33	34	68	32	110	38	17	69	22	103	609	34.8
1885	25	49	45	20	81	93	60	55	42	91	23	11	595	38.2
1886	47	19	24	29	44	99	47	32	42	60	34	106	583	22.1
1887	1	8	33	10	114	20	18	31	45	55	38	76	449	20.6
1888	40	28	103	24	25	107	143	30	13	84	28	9	634	38.0
1889	8	76	49	31	72	69	75	55	58	36	45	71	645	39.5
1890	93	1	28	52	84	53	76	122	5	70	56	6	646	43.7
Summe	1946	1787	2211	2042	2727	3255	3435	2967	2153	2491	2339	2364	29624	
Jahre	45	45	45	45	45	45	45	45	45	45	45	46	45	
Mittel	43.2	39.7	49.1	45.4	60.6	72.3	76.3	65.9	47.8	55.4	52.0	51.4	659.1	
Maxim.	93	93	104	146	118	162	180	182	127	145	114	127	923	
Minim.	1	1	11	8	5	13	18	16	5	11	3	1	436	
1846-50	41.4	55.6	50.0	83.6	41.0	45.8	68.6	95.4	50.0	56.2	41.4	49.4	678.4	
1851-55	50.4	41.4	39.8	60.0	75.0	83.8	72.0	77.2	46.8	62.0	48.8	46.6	703.8	
1856-60	32.8	30.2	40.8	48.2	75.0	65.0	44.0	52.6	60.4	37.2	52.0	46.0	584.2	
1861-65	53.0	30.0	57.6	22.8	63.4	77.4	77.6	60.6	40.4	34.4	50.6	41.2	609.0	
1866-70	53.2	42.8	50.6	53.8	37.0	74.6	73.2	74.6	43.2	75.8	60.8	68.0	707.6	
1871-75	46.0	27.6	35.0	42.2	72.0	87.4	104.8	54.0	42.6	38.0	71.4	32.6	653.6	
1876-80	45.0	63.2	67.0	42.2	49.6	84.6	90.6	62.0	50.4	58.6	55.6	61.0	729.8	
1881-85	29.6	40.2	54.0	26.4	64.6	62.8	84.4	63.0	64.2	75.0	47.0	55.8	667.0	
1886-90	37.8	26.4	47.4	29.2	67.8	69.6	71.8	54.0	32.6	61.0	40.2	53.6	591.4	

Lahnhof

H = 602 m (*Lahn*) h_r = 2.5 m

1877						42	103	158	72	92	123	114		
1878	67	49	164	50	162	104	80	148	50	68	86	106	1134	38.6
1879	77	112	26	47	49	108	217	94	67	119	92	50	1058	41.7
1880	51	91	77	48	21	175	119	56	57	147	93	304	1239	46.4
1881	62	77	177	27	35	57	76	161	85	104	65	80	1006	37.8
1882	52	101	62	52	37	214	142	203	107	75	199	122	1366	37.5
1883	69	55	49	21	54	30	178	67	109	95	154	118	999	32.1
1884	139	80	38	37	108	113	116	70	47	153	65	191	1157	38.8
1885	47	70	46	37	97	92	101	92	138	139	131	36	1026	38.8
1886	95	29	79	44	67	101	85	74	53	104	107	111?	949	27.6
1887	4	15?	85	35	98	20	88	52	98	68	28	150	741	23.2
1888	43	35	147	48	32	146	204	102	60	81	85	42	1025	37.8
1889	32	90?	64	67	32	134	142	130	123	48	64	107	1033	37.0
1890	166	2	52	82	92	84	129	123	9	108	165	1	1013	53.9
Summe	904	806	1066	595	884	1420	1780	1530	1075	1401	1457	1532	13746	
Jahre	13	13	13	13	13	14	14	14	14	14	14	14	13	

Niederschlagshöhe

Rhein

	Jan.	Febr.	März	April	Mai	Juni	Juli	Aug.	Sept.	Okt.	Nov.	Dec.	Jahr	Tages-Max.
Mittel	69.5	62.0	82.0	45.8	68.0	101.4	127.1	109.3	76.8	100.1	104.1	109.4	1055.5	
Maxim.	166	112	177	82	162	214	217	203	138	153	199	304	1366	
Minim.	4	2	26	21	21	20	76	52	9	48	28	1	741	
1881–85	73.8	76.6	74.4	34.8	66.2	101.2	122.6	118.6	97.2	113.2	122.8	109.4	1110.8	
1886–90	68.0	34.2	85.4	55.2	64.2	97.0	129.6	96.2	68.6	81.8	89.8	82.2	952.2	

Ulrichstein

H = 578 m (*Lahn, Ohm*) h_r = ? m

1851							123	67	129	72	34			
1852	185	204	50	58	112	222								

Burg-Gemünden

H = 240 m (*Lahn, Ohm*) h_r = ? m

1890	129	1	30	54	93	54	65	90	3	70	84	3	676	

Schweinsberg

H = 212* m (*Lahn, Ohm*) h_r = 1.4 m

1880						94	68	57	48	125	34	127		
1881	27	46	89	20	43	21	32	75	21	59	28	54	515	26.0
1882	18	21	27	36	43	176	163	83	77	64	124	83	915	53.7
1883	65	29	25	9	34	23	118	36	59	44	92	41	575	19.4
1884	55	35	27	30	61	40	66	82	19	75	8	55	553	25.9
1885	51	73	51	33	65	35	28	59	76	114	56	52	693	31.0
1886	57	48	44	42	68	78	89	52	23	74	48	85	708	28.5
1887	7	8	50	44	96	13	52	43	44	32	37	46	472	19.9
1888	13	20	100	13	20	103	64	57	14	56	36	16	512	25.7
1889	2	32	29	19	62	24	101	71	57	29	21	31	478	25.7
1890	90	2	27	39	107	40	80	87	2	57	64	2	597	30.1
Summe	385	314	469	285	599	647	861	702	440	729	548	592	6018	
Jahre	10	10	10	10	10	11	11	11	11	11	11	11	10	
Mittel	38.5	31.4	46.9	28.5	59.9	58.8	78.3	63.8	40.0	66.3	49.8	53.8	616.0	
Maxim.	90	73	100	44	107	176	163	87	77	125	124	127	915	
Minim.	2	2	25	9	20	13	28	36	2	29	8	2	472	
1881–85	43.2	40.8	43.8	25.6	49.2	59.0	81.4	67.0	50.4	71.2	61.6	57.0	650.2	
1886–90	33.8	22.0	50.0	31.4	70.6	51.6	77.2	62.0	28.0	49.6	41.2	36.0	553.4	

Lehrbach

H = 300* m (*Lahn, Ohm, Klein*) h_r = ? m

1884							68	92	26	75	18	69		
1885	9	30	21	40	80	31	39	57	57	124	47	19	554	
1886	53	24	38	39	54	70	72	28	25	55	61	103	622	
1887	5	12	65	21	111	16	74	55	49	45	44	85	582	37.8
1888	24	26	124	26	26	85	89	56	17	60	32	17	582	24.1
1889	3	61	34	27	118	24	106	75	52	38	25	34	597	62.3
1890	94	2	35	40	112	49	91	93	2	62	78	5	663	38.5
1886–90	35.8	25.0	59.2	30.6	84.2	48.8	86.4	61.4	29.0	52.0	48.0	48.8	609.2	

Niederschlagshöhe

Rhein

Wohra

H = 230* m (*Lahn, Ohm, Wohra*) h_r = 1 m

	Jan.	Febr.	März	April	Mai	Juni	Juli	Aug.	Sept.	Okt.	Nov.	Dec.	Jahr	Tages-Max.
1888								46	26	62	46	18		
1889	5	69	33	25	135	29	85	78	59	27	24	36	605	90.5
1890	107	2	35	53	99	36	84	60	2	63	80	3	624	35.6

Rauschenberg

H = 270* m (*Lahn, Ohm, Wohra*) h_r = 1.5 m

1888											31	14		
1889	5	60	29	29	73	24	75	79	58	31	20	43	526	
1890	103	3	35	52	81	41	91	68	0	77	73	2	626	

Marburg I [Physikalisches Kabinet]

H = 244* m (*Lahn*) h_r = 1.5 m

1866	69	77	32	37	42	55	77	64	58	4	80	65	660	
1867	75	76	49	131	21	20	109	55	46	65	8	49	704	
1868	55	29	41	48	27	76	11	34	58	79	16	119	593	
1869	37	49	29	5	81	23	8	49	61	26	98	80	546	
1870	51	7	16	3	8	30	39	95	82	105	53	68	557	
1871	32	32	11	71	11	98	110	20	61	38	20	25	529	
1872	57	25	22	23	89	131	47	83	21	53	105	80	736	
1873	38	32	30	19	35	87	82	56	24	46	40	11	500	
1874	26	14	22	17	45	26	19	49	46	37	16	53	370	
1875	72	9	16	4	77	69	64	39	45	21	125	37	578	
1876	10	103	115	20	25	46	48	50	96	42	57	91	703	
1877	82	84	63	19	34	49	65	66	32	34	70	48	646	
1878	41	10	64	36	85	52	55	91	10	63	61	62	630	
1879	72	72	4	54	50	79	99	85	33	30	52	27	657	
1880	5	28	43	52	2	123	81	33	50	122	38	129	706	
1881	32	41	83	16	48	37	43	101	37	62	31	50	581	
1882	19	11	24	39	36	94	153	77	76	47	120	74	770	
1883	41	25	15	5	30	23	121	45	58	52	67	58	540	
1884	63	33	17	30	97	46	50	62	27	57	14	88	584	
1885	18	44	36	17	68	47	44	50	62	105	51	32	574	
1886	52	24	46	31	30	58	62	49	38	61	54	90	595	
1887	6	13	46	21	70	12	78	43	41	26	32	75	463	
1888		21	106	22	30	94	97	55	30	38	42	20		
1889	4	39	35	18										
Summe	957	898	965	738	1041	1375	1562	1351	1092	1213	1250	1431	13222	
Jahre	23	24	24	24	23	23	23	23	23	23	23	23	22	
Mittel	41.6	37.4	40.2	30.8	45.3	59.8	67.9	58.7	47.5	52.7	54.3	62.2	598.4	
Maxim.	82	103	115	131	97	131	153	101	96	122	125	129	770	
Minim.	4	7	4	3	2	12	8	20	10	4	8	11	370	
1866-70	57.4	47.6	33.4	44.8	35.8	40.8	48.8	59.4	61.0	55.8	51.0	76.2	612.0	
1871-75	45.0	22.4	20.2	26.8	51.4	82.2	64.4	49.4	39.4	39.0	61.2	41.2	542.6	
1876-80	42.0	59.4	57.8	36.2	39.2	69.8	69.6	65.0	44.2	58.2	55.6	71.4	668.4	
1881-85	34.6	30.8	35.0	21.4	55.8	49.4	82.2	67.0	52.0	64.6	56.6	60.4	609.8	

Niederschlagshöhe

Rhein

	Jan.	Febr.	März	April	Mai	Juni	Juli	Aug.	Sept.	Okt.	Nov.	Dec.	Jahr	Tages-Max.
Marburg II [Renthof]														
H = 244 m					(*Lahn*)								h_r = 1.5 m	
1887					80	13	80	47	47	40	39	83		
1888	20	25	123	20	30	106	96	59	33	55	44	21	632	
1889	4	58	35	17	54	19	78	68	54	35	28	45	495	
1890	104	2	34	54	53	35	70	65	1	56	79	4	557	
Giessen [Botanischer Garten]														
H = 160 m					(*Lahn*)								h_r = 1.5 m	
1851			46	44	46	57	51	39	47	33	25	1		
1852	51	71	14	24	46	108	48	108	54	72	89	71	756	
1853	56	26	19	91	46	167	70	72	79	64	16	25	731	
1854	69	50	10	14	113	62	104	144	17	89	43	86	801	
1855	32	62	75	27	55	80	116	56	10	93	24	40	670	
1856	68	24	14	97	117	122	47	51	65	13	59	37	714	
1857	51	9	22	38	91	43	69	21	50	23	23	12	452	
1858	14	14	17	19	43	31	94	59	18	29	39	48	425	
1859	27	37	33	48	47	28	13	76	83	36	65	72	565	
1860	50	62	52	19	43	60	62	92	75	66	35	70	686	
1861	19	10	74	9	35	101	123	34	73	7	103	22	610	
1862	70	37	44	43	104	88	224	29	17	64	26	67	813	
1863	51	17	36	27	37	85	24	55	73	34	36	50	525	
1864	15	25	36	24	40	106	45	83	47	10	44	12	487	
1865	75	68	74	7	42	15	84	84	2	66	43	10	570	
1866	48	58	36	53	60	82	84	75	50	5	101	94	746	
1867	101	63	63	126	29	57	132	29	37	63	15	51	766	
1868	58	27	50	43	32	84	24	55	39	90	37	101	640	
1869	32	39	40	12	72	19	21	36	73	44	132	84	604	
1870	36	14	27	3	13	34	76	78	61	139	46	87	614	
1871	41	32	9	86	12	123	112	38	50	37	32	32	604	
1872	34	41	35	31	91	94	56	64	29	53	118	57	703	
1873	28	24	31	31	44	48	57	40	31	47	26	10	417	
1874	25	11	26	17	67	50	31	35	30	27	44	61	424	
1875	61	30	24	4	75	146	126	58	44	40	119	56	783	
1876	11	123	103	29	26	71	62	78	129	34	68	84	818	
1877	84	84	66	27	58	32	94	66	45	40	57	61	714	
1878	54	17	60	28	91	112	35	139	14	86	56	79	771	
1879	76	67	13	68	53	117	116	56	37	43	53	47	746	
1880	16	34	55	45	4	134	86	37	48	159	26	137	781	
1881	35	59	88	23	34	37	36	86	36	88	32	40	594	
1882	15	16	19	35	37	114	133	81	100	71	126	91	838	
1883	34	28	35	4	27	22	112	41	71	44	48	54	520	
1884	58	36	20	36	48	69	77	87	26	56	12	71	596	
1885	24	50	38	43	69	42	59	47	43	96	53	23	587	
1886	68	23	49	22	38	128	71	41	31	61	51	109	692	
1887	5	11	30	13	91	18	106	40	48	36	39	88	525	
1888	20	23	133	17	28	148	91	83	30	59	25	20	677	
1889	5	63	30	17	30	22	74	49	48	35	27	47	447	
1890	107	2	31	45	50	50	71	85	2	66	76	4	589	
Summe	1724	1487	1677	1389	2084	3006	3116	2527	1862	2218	2089	2211	25001	
Jahre	39	39	40	40	40	40	40	40	40	40	40	40	39	
Mittel	44.2	38.1	41.9	34.7	52.1	75.2	77.9	63.2	46.6	55.4	52.2	55.3	636.8	

Niederschlagshöhe

Rhein

	Jan.	Febr.	März	April	Mai	Juni	Juli	Aug.	Sept.	Okt.	Nov.	Dec.	Jahr	Tages-Max.
Maxim.	107	123	133	126	117	167	224	144	129	159	132	137	838	
Minim.	5	2	9	3	4	15	13	21	2	5	12	1	417	
1851-55			32.8	40.0	61.2	94.8	77.8	83.8	41.4	70.2	39.4	44.6		
1856-60	42.0	29.2	27.6	44.2	68.2	56.8	57.0	59.8	58.2	33.4	44.2	47.8	568.4	
1861-65	46.0	31.4	52.8	22.0	51.6	79.0	100.0	57.0	42.4	36.2	50.4	32.2	601.0	
1866-70	55.0	40.2	43.2	47.4	41.2	55.2	67.4	54.6	52.0	68.2	66.2	83.4	674.0	
1871-75	37.8	27.6	25.0	33.8	57.8	92.2	76.4	47.0	36.8	40.8	67.8	43.2	586.2	
1876-80	48.2	65.0	59.4	39.4	46.4	93.2	78.6	75.2	54.6	72.4	52.0	81.6	766.0	
1881-85	33.2	37.8	40.0	28.2	43.0	56.8	83.4	68.4	55.2	71.0	54.2	55.8	627.0	
1886-90	41.0	24.4	54.6	21.8	47.4	73.2	82.6	59.6	31.8	51.4	43.6	53.6	586.0	
Wetzlar														
H = 152 m						(*Lahn*)							h_r = 1 bis 1.5 m	
1883	50	20	20	8	17	29	82	65	76	51	57	60	535	23.8
1884	57	38	20	32	75	39	72	44	36	57	12	98	580	22.5
1885	28	45	43	45	66	53	60	41	43	104	63	23	614	25.6
1886	75	23	37	29	43	57	108	51	43	73	52	109	700	37.2
1887	5	10	59	27	76	13	45	71	48	37	37	85	513	31.9
1888	15	23	115	22	23	123	106	101	11	56	36	19	650	33.3
1889	5	46	24	22	49	75	87	52	48	32	28	46	514	32.8
1890	99	2	26	43	48	34	77	103	7	65	77	3	584	28.8
1886-90	39.8	20.8	52.2	28.6	47.8	60.4	84.6	75.6	31.4	52.6	46.0	52.4	592.2	
Neukirch														
H = 606 m						(*Lahn, Dill*)							h_r = ? m	
1842	8	42	376	116	47	58	112	49	125	91	127	147	1298	
1843	86	50	62	106	132	104	112	88	107	229	175	147	1398	
1844	113	101	139	31	62	75	175	190	58	139	160	11	1254	
1845	25	45	109	12	33	26	203	244	226	253	139	311	1626	
1846	158		123	118	51	90								
Weilburg														
H = 164 m						(*Lahn*)							h_r = 1.2 m	
1887	6	12	85	25	70	13	34	39	62	41	42	97	526	27.5
1888	28	34	132	30	29	106	109	57	5	84	48	19	681	45.0
1889	10	83	31	28	80	29	110	71	72	36	47	53	650	22.3
1890	104	3	36	64	41	46	82	104	5	75	102	6	668	35.9
Oberreifenberg														
H = 600 m						(*Lahn, Weil*)							h_r = 1 m	
1885										108	77	*19*		
1886	108	54	73	20	67	147	61	*9*	29	109	65	124	866	
1888	37	40	106									27		
1889	16	76	48	39	79	81	92	65	65	49	70	45	725	38.0
1890			35	77	70	52	107	73	0	100	118	6		
Schmitten														
H = 450 m						(*Lahn, Weil*)							h_r = 1 m	
1885	26	84	65	27	117	38	60	52	90	115	79	32	785	
1887						22	120	55	75	39	55	104		
1888	32	55	133	33	38	169	135	45	22	59	40	12	773	34.5
1889	8											71		
1890	115	7	39	65	54	66	110	67	1	91	122	3	740	51.6

Niederschlagshöhe

Rhein

	Jan.	Febr.	März	April	Mai	Juni	Juli	Aug.	Sept.	Okt.	Nov.	Dec.	Jahr	Tages-Max.
Treisberg (*Lahn, Weil*)														
H = 550 m													h_r = 1.6 m	
1887		32	96	37	115	5	106	49	84	30	44	102		
1888	22	43	108	30	35	151	154	58	3	37	36	14	691	40.0
1889	7	40	38	19	43	77	94	66	66	33	40	80	603	37.6
1890	100	3	31	67	61	36	111	56	5	84	133	4	691	44.3
Neuweilnau (*Lahn, Weil*)														
H = 350 m													h_r = 1 m	
1887		13	83	17						36	29	82		
1888	23	41	117	36	34	139	156	40	23	72	43	13	737	50.9
Idstein (*Lahn, Ems, Wörs*)														
H = 275 m													h_r = 1 m	
1890		2	31	47	50	56	94	49	3	72	92	3		22.3
Langenschwalbach (*Lahn, Aar*)														
H = 335 m													h_r = 1 m	
1876	20	103	124	38	65	47	41	59	74	34	38	65	708	
1877	87	125	82	50	58	35	77	57	49	58	64	64	806	
1878	87	33	125	45	138	87	67	165	33	76	57	68	981	
1879	55	81	35	53	74	117	126	73	71	63	78	33	859	
1880	35	31	50	72	5	145	117	44	44	138	45	169	895	
1881	32	64	89	37	34	45	106	69	69	75	29	49	698	
1882	23	57	57	40	74	124	205	77	144	87	148	89	1125	
1883	31	29	57	14	40	36	93	17	63	62	95	109	646	
1884	56	33	29	37	79	38	55	75	32	72	34	124	664	
1885	24	44	23	35	98	101	97	53	57	116	22	39	709	
1886	38	27	57	32	59	155	44	28	34	92	62	101	729	
1887	3	10	84	27	118	15	78	49	53	48	46	101	632	
1888	26	38	113	26	32	122	127	46	14	83	36	10	673	
1889	2	95	28	25	56	76	84	74	39	49	49	55	632	
1890	96	3	36	61	60	70	104	44	4	91	99	4	672	
Summe	615	773	989	592	990	1213	1421	930	*780*	1144	902	1080	*11429*	
Jahre	15	15	15	15	15	15	15	15	15	15	15	15	15	
Mittel	41.0	51.5	65.9	39.5	66.0	80.9	94.7	62.0	52.0	76.3	60.1	72.0	761.9	
Maxim.	96	125	125	72	138	155	205	165	144	138	148	169	1125	
Minim.	2	3	23	14	5	15	41	17	4	34	22	4	632	
1876-80	56.8	74.6	83.2	51.6	68.0	86.2	85.6	79.6	54.2	73.8	56.4	79.8	849.8	
1881-85	33.2	45.4	51.0	32.6	65.0	68.8	111.2	58.2	73.0	82.4	65.6	82.0	768.4	
1886-90	33.0	34.6	63.6	34.2	65.0	87.6	87.4	48.2	28.8	72.6	58.4	54.2	667.6	
Koblenz (*Rhein*)														
H = 69 m													h_r = 1* bis 2* m	
1818		21	*65*	29	69	30	53	52	31	26	24	11		26
1819	*17*	*53*	24	20	35	79	26	35	15	51	*76*	*132*	*563*	18
1820	*28*	*54*	*56*	23	43	114	57	75	43	38	*26*	*52*	*609*	26

Niederschlagshöhe

Rhein

	Jan.	Febr.	März	April	Mai	Juni	Juli	Aug.	Sept.	Okt.	Nov.	Dec.	Jahr	Tages-Max.
1821	*39*	*38*	*98*	46	61	37	90	129	127	37	47	60	*809*	48
1822	*28*	*54*	*56*	23	18	47	62	25	39	30	*29*	4	*415*	18
1823	*50*	*59*	*48*	31	47	100	53	63	51	28	27	36	*593*	26
1824	*39*	*16*	*54*	*53*	109	90	90	65	75	30	38	39	*698*	57
1825	*29*	*32*	*14*	24	50	21	15	49	65	30	101	29	*459*	23
1826	*14*	39	*57*	29	58	26	68	22	39	28	*43*	*17*	*440*	25
1827	*43*	*43*	*58*	33	74	42	31	45	63	37	*85*	80	*634*	37
1828	*78*	*40*	*44*	64	42	22	105	108	18	21	12	43	*597*	30
1829	*38*	*29*	*10*	74	19	91	159	103	103	29	*56*	*4*	*715*	28
1830	*23*	*44*	23	*75*	69	63	87	55	73	16	24	37	*589*	28
1831	*25*	*25*	16	26	37	67	12	59	47	15	81			28
1832	*61*	127	29	26	38	98	24	31	29	15	70	21	*569*	27
1833	*10*	*31*	*34*	73	28	20	43	18	73	20	48	118	*516*	31
1834	*52*	*23*	21	21	17	64	44	50	4	62	24	18	*400*	22
1835	13	43	43	51	59	29	18	70	62	75	17	21	*501*	26
1836	*80*	*16*	64	44	26	80	44	34	68	27	65	66	*614*	24
1837	*59*	*30*	*27*	*62*	79	11	62	114	19	49	78	36	*626*	30
1838	*14*	*34*	*65*	35	46	90	37	56	25	23	53	*29*	*507*	22
1839	*87*	*25*	*49*	30	65	74	32	36	29	*13*	47	*67*	*554*	23
1840	*42*	*14*	*29*	2	82	65	28	48	56	46	42	9	*463*	31
1859												30		
1860	136	46	45	19	40	73	43	90	58	45	28	60	683	21.5
1861	26	7	45	10	38	82	84	35	48	11	73	21	480	30.5
1862	78	33	28	42	100	60	137	29	34	47	22	60	670	50.6
1863	23	21	34	32	35	61	24	104	56	19	44	50	503	28.0
1864	14	16	35	13	39	114	32	58	35	12	39	1	408	24.0
1865	47	37	43	6	58	12	73	82	8	51	22	9	448	29.8
1866	38	42	42	44	41	34	88	58	55	12	105	44	603	29.7
1867	50	39	43	107	24	66	123	37	36	85	21	50	681	24.2
1868	61	19												
Summe	1342	1150	1299	1167	1546	1862	1844	1835	1484	1028	1467	1254	16347	
Jahre	31	32	31	31	31	31	31	31	31	31	31	31	29	
Mittel	43.3	35.9	41.9	37.6	49.9	60.1	59.5	59.2	47.9	33.2	47.3	40.5	556.3	
Maxim.	136	127	98	107	109	114	159	129	127	85	105	132	809	
Minim.	10	7	10	2	17	11	12	18	4	11	12	1	400	
1821-25	37.0	39.8	54.0	35.4	57.0	59.0	62.0	66.2	71.4	31.0	48.4	33.6	594.8	
1826-30	39.2	39.0	38.4	55.0	52.4	48.8	90.0	66.6	59.2	26.2	44.0	36.2	595.0	
1831-35	32.2	49.8	28.6	39.4	35.8	55.6	28.2	45.6	43.0	37.4	48.0			
1836-40	56.4	23.8	46.8	34.6	59.6	64.0	40.6	57.6	39.4	31.6	57.0	41.4	552.8	
1861-65	37.6	22.8	37.0	20.6	54.0	65.8	70.0	61.6	36.2	28.0	40.0	28.2	501.8	

Col de Bussang

(Mosel)

H = 740 m h_r = ? m

1883					95	127	195	83	169	172	177	78		
1884	103	102	37	69	137	114	88	54	78	115	37	220	1154	42
1885	29	133	185	41	201	79	64	58	191	321	136	174	1612	42
1886	190	75	147	54	156	255	130	98	79	190	158	336	1868	54
1887	51	17	153	36	228	141	112	139	137	148	111	232	1505	39
1888	45	71	269	87	66	203	262	140	79	128	160	49	1559	51
1889	39	209	105	80	132	318	165	94	158	265	89	71	1725	83
1890	150	14	96	133	198	151	222	237	53	191	218	14	1677	38
1886-90	95.0	77.2	154.0	78.0	156.0	213.6	178.2	141.6	101.2	184.4	147.2	140.4	1666.8	

Niederschlagshöhe

Rhein

Ballon de Servance

H = 1216 m (*Mosel*) h_r = ? m

	Jan.	Febr.	März	April	Mai	Juni	Juli	Aug.	Sept.	Okt.	Nov.	Dec.	Jahr	Tages-Max.
1882				164	85	293	310	197	313	248	578	764		
1883				72	84	170	292	122	275	213	272	*140*		
1884	138						230	189		412				
1885								63	251	684	165	159		
1886				39	218	308	168	140	110	377	224	288		
1887								170	159	147	131	375		
1888	131	113	410	118	102	174	336	166	94					
1889				32	128	322	231	146	123	227	96			
1890		16	81	188	139		346	342						

Château Lambert

H = 695 m (*Mosel*) h_r = ? m

1884	109	76	23	63	205	125	114	63		154	62	272		
1885	31	148	237	74	244	118	73	93	211	372	253	267	2121	
1886	167	70	120	32	189	178	71	169	106	157	131			
1887	30	27	167	49	197	93	80	119	128	109	106	202	1307	
1888	51	57												

Château Lambert [Fort]

H = 760 m (*Mosel*) h_r = ? m

1883			67	86	95	137	182	121	190	272	273	242		
1884	172	117	32	62	208	150	113	66	101	145	112	323	1601	68
1885	36	152	224	51	177	119	73	48	211	373	*115*	*193*	*1772*	53
1886	227	82	180	38	188	317	178	142	102	218	226	386	2284	40
1887	*24*	*15*	192	28	187	132	91	191	215	138	96	467	*1776*	123
1888	88	107	319	95	84	197	192	172	112	127	194	80	1767	69
1889		110	107	58	51	318	133	64		240				*65*
1890			99											

Le Thillot

H = 480 m (*Mosel*) h_r = ? m

1872												180		
1873	131	136	143	169	174	130	70		89	134	102			
1874												221		
1875	268	14	35	23	72	58	255	113	48	188	341	58	1473	
1876	59	300	512	72										
1877	206	415?	278	126	258	108		105	75	89	184	138		
1878	202?	46		197		166	93							

Ramonchamp

H = 470 m (*Mosel*) h_r = ? m

1886								111	145	200	166	364		
1887	24	18	156		194	100	109	141	134	164	95	221		
1888	58	48	185	91	94	164	269	156	76	137	165	78	1521	
1889	54	259	132	85	122	274	125	76	123	273	100	128	1751	
1890	225	18	97	174	132	134		210	51	228	323	21		

Niederschlagshöhe

Rhein

	Jan.	Febr.	März	April	Mai	Juni	Juli	Aug.	Sept.	Okt.	Nov.	Dec.	Jahr	Tages-Max.
Dommartin-les-Remiremont														
H = 400 m					(*Mosel*)								h_r = ? m	
1883					55	103	138	40	191	168	203	102		
1884	57	80	15	39	131	99	68	61	54	99	45	235	983	42
1885	27	129	153	39	133	53	61	39	159	292	125	105	1315	62
1886	178	28	119	54	96	164	135	91	51	120	148	249	1433	54
1887	24	9	97	32	157	60	64	127	110	117	64	213	1074	39
1888	22	27	206	54	98	185	207	92	76	108	109	45	1229	58
1889	49	144	95	58	120	230	121	150	87	211	60	78	1403	70
1890	133	12	69	110		143	234	193	19	151	160	7		44
1886-90	81.2	44.0	117.2	61.6		156.4	152.2	130.6	68.6	141.4	108.2	118.4		
Cornimont														
H = 518 m					(*Mosel, Moselotte*)								h_r = ? m	
1883		75	109	83	69	108	173	66	155	241	259	196		70
1884	162	114	28	62	204	131	101	75	77	140	74	339	1507	52
1885	47	159	231	42	215	95	69	48	191	395	195	237	1924	62
1886	186	84	182	60	178	194	155	109	48	196	175	438	2005	96
1887	31	16	158	39	195	125	104	161	132	159	121	321	1562	64
1888	86	66	386	62	77	188	277	164	76	164	166	66	1778	97
1889	42	264	134	84	135	302	186	97	148	266	113	110	1881	70
1890	234	12	109	154	156	146	281	213	54	222	258	14	1853	64
1886-90	115.8	88.4	193.8	79.8	148.2	191.0	200.6	148.8	91.6	201.4	166.6	189.8	1815.8	
Saulxures-sur-Moselotte														
H = 466 m					(*Mosel, Moselotte*)								h_r = ? m	
1870					28	16	44	172	160	404	281	118		
1886						180	179	116	58	196	171			
1887	25	22	148	52	198	120	97	163	155	144	119	264	1507	
1888	45	35	381	64	122	303	456	198	96	212	197	75	2184	
1889	65	220	207	90	175	334	184	103	137	236	137	112	2000	
1890	242	21	140	116	146	108	286	150	37	231	280	12	1769	
1886-90						209.0	240.4	146.0	96.6	203.8	180.8			
Basse-sur-Rupt														
H = 900 m					(*Mosel, Moselotte*)								h_r = ? m	
1886										139	128	277		
1887	16	10	107	33	199	97	123	143	120	139	92	177	1256	
1888	51	74	206	72	78	189	265	112	99	151	115	45	1457	
1889	30	163	115	82	173	294	156	109	115	232	88	57	1614	
1890	135	9	87	140	156	213	291	235	51	192	190	8	1707	
Vagney														
H = 412 m					(*Mosel, Moselotte, Bouchot*)								h_r = 1 m	
1870								199						
1871	44	74	68	210	24	203	97	90	96	136	206	19	1267	
1872	116	95	65	82	187	117	92	116	97	152	324	196	1639	
1873	154	79	114	189	117	106	131	64	84	106	103	54	1301	

Niederschlagshöhe

Rhein

	Jan.	Febr.	März	April	Mai	Juni	Juli	Aug.	Sept.	Okt.	Nov.	Dec.	Jahr	Tages-Max.
1874	57	37	75	37	66	143	75	89	41	77	197	166	1060	
1875	174	50	12	26	106	36	219	105	112	113	261	60	1274	
1876	69	303	308	82	42	70	44	171	221	35	111	129	1585	
1877	101	208	184	92	156	112	110	63	50	84	169	60	1389	
1878	72				141	126	97	197	35	177				
1879	100	186	37	83	80	141	264	84						
1871–75	109.0	67.0	66.8	108.8	100.0	121.0	122.8	92.8	86.0	116.8	218.2	99.0	1308.2	
Saint-Amé (*Mosel, Moselotte*)														
H = 420? m														h_r = 1 m
1862	254	68	60	51	47	72	130	47	50	117	54	116	1066	
1863	119	13	90	75	44	116	83	169	178	60	83	117	1147	
1864	59	75	130	79	81	219	74	64	100	39	127	16	1063	
1865	161	169	104	14	100	30	104	200	2	236	140	34	1294	
1866	236	316	176	110	119	66	209	243	94	23	228	203	2023	
1867	243	145	191	190	69	147	89	26	90	135	52	197	1574	
1868	150	55	99	175	21	45	120	92	128	147	40	279	1351	
1869	87	105	99	37	165	80	42	56	132	109	366	145	1423	
1870	132	40	117	23	55	27	68	199	108	304	177	62	1312	
1866–70	169.6	132.2	136.4	107.0	85.8	73.0	105.6	123.2	110.4	143.6	172.6	177.2	1536.6	
Pouxeux (*Mosel*)														
H = 380 m														h_r = ? m
1886									60	104	117	225		
1887	16	10	81	37	157	55	38	70	84	97	97	166	908	
1888	43	49	192	43	63	133	194	77	47	96	84	27	1048	
1889	31	164	84	65	86	234	94	75	53	150	71	60	1167	
1890	105	4	69	86	171	110	133	263	34	135	119	9	1238	
Retournemer (*Mosel, Vologne*)														
H = 780 m														h_r = ? m
1876	33	463	500	87										
1883			126	79	137	117	266	86	181	238	252	185		
1884	157	111	34	73	167	124	139	74	118	173	66	321	1557	
1885	31	177	217	42	234	108	83	49	262	384	222	210	2019	
1886	169	79	153	85	180	254	163	162	74	222	196	388	2125	71
1887	23	24	193	40	290	157	171	147	138	149	118	300	1750	62
1888	84	78	324	69	66	234	343	162	93	168	145	61	1827	75
1889	39	269	163	107	167	239	188	147	123	293	133	75	1943	67
1890	203	12	108	190	174	182	329	264	54	266	239	14	2035	56
1886–90	103.6	92.4	188.2	98.2	175.4	213.2	238.8	176.4	96.4	219.6	166.2	167.6	1936.0	
Gérardmer (*Mosel, Vologne*)														
H = 683 m														h_r = ? m
1872												227		
1873	139	127	119	196	173	106	88	64	153	135	154			
1874												217		
1875	301	37	36	17	72	57	274	128	155	189	345	68	1679	
1876	57	400	363	83										
1877	140	353?	230		208	157	81		62	125	248	203		
1878	201?	40	243?	278		98	124		83					

Niederschlagshöhe

Rhein

	Jan.	Febr.	März	April	Mai	Juni	Juli	Aug.	Sept.	Okt.	Nov.	Dec.	Jahr	Tages-Max.
1883				83	49	103	227	71	237	211	182	246		
1884	181	61	60	70	127	107	81	63	73	166	169	174	1332	92
1885	32	128	126	42	189	80	106	79	195	316	186	138	1617	66
1886	75	35	81	30	123	107	190	116	71	201	225	367	1621	
1887	14	11	157	61	251	121	67	89	192	171	103	222	1459	
1888	83	96	234	68	99	313	274	130	17	140	134	32	1620	95?
1889	20	193	142	90	120	252	52	79	121	254	96	61	1480	51
1890	97	24	107	227	172	169?	394	220	118?	257	166	13	1964	*70*
1886-90	57.8	71.8	144.2	95.2	153.0	192.4	195.4	126.8	103.8	204.6	144.8	139.0	1628.8	

Granges

H = 500 m (*Mosel, Vologne*) h_r = ? m

1886									54	132	121	257		
1887	15	18	118	41	203	68	62	94	105	127	88	218	1157	
1888	62	57	247	46	65	195	213	91	57	130	109	42	1314	
1889	40	207	114	76	107	285	150	85	81	190	86	70	1491	
1890	129	7	60	155	120	123	158	207	38	190	165	12	1364	

Corcieux

H = 550 m (*Mosel, Vologne, Nenné*) h_r = ? m

1886											97	243		
1887	4	9	94	30	181	93	67	73	96	104	46	137	934	
1888	31	15	96	54	47	156	197	82	59	95	86	33	951	
1889	27	53	48	66	106	279	153	84	88	120	46	31	1101	
1890	64	1	37	107	96	115	147		20	139	88	6		

Bruyères

H = 480 m (*Mosel, Vologne*) h_r = ? m

1881	89	80	119	95	44	68	86	133	167	94	55	63	1093	47
1882	42	44	55	70	84	198	173	86	208	98	290	203	1551	36
1883	75	70	104	80	66	107	200	79	151	149	168	126	1375	42
1884	68	42	21	50	70	81	78	56	40	102	66	215	889	29
1885	31	121	141	44	146	82	65	41	144	219	108	149	1291	
1886	125	44	109	48	116	178	104	81	58	116	126	290	1395	53
1887	14	25	111	42	217	79	50	95	107	112	91	188	1131	45
1888	65	62	181	56	77	158	205	61		95	107	43		37
1889	24	196	98	74	108	331	85	63	81	148	63	68	1339	105
1890	117	3	61	115	224	83	161			171	175	5		75
Summe	650	687	1000	674	1152	1365	1207	695	956	1304	1249	1350	10064	
Jahre	10	10	10	10	10	10	10	9	8	10	10	10	8	
Mittel	65.0	68.7	100.0	67.4	115.2	136.5	120.7	77.2	119.5	130.4	124.9	135.0	1260.5	
Maxim.	125	196	181	115	224	331	205	133	208	219	290	290	1551	
Minim.	14	3	21	42	44	68	50	41	40	94	55	5	889	
1881-85	61.0	71.4	88.0	67.8	82.0	107.2	120.4	79.0	142.0	132.4	137.4	151.2	1239.8	
1886-90	69.0	66.0	112.0	67.0	148.4	165.8	121.0			128.4	112.4	118.8		

Épinal

H = 330 m (*Mosel*) h_r = ? m

1872												109		
1873	57	44	84	107	88	104	93	82	86	83	62			

Niederschlagshöhe

Rhein

	Jan.	Febr.	März	April	Mai	Juni	Juli	Aug.	Sept.	Okt.	Nov.	Dec.	Jahr	Tages-Max.
1874					36	60						19		
1875	55	10	2	15	53	94	165	93	86	90	155	33	851	
1876	32	140	196	46						84	91	88		
1877	65	154	127	89	144	79	125	60	62	52	100	67	1124	
1878	38	36	93	139	98	55	115	149	28	94	53	47	945	
1879	69	117	22	78	62	117	179	102	80	68	111	71	1076	41
1880	32	73	36	87	13	131	87	136	69	283	58	127	1132	54
1881	53	53	85	84		76			119					
1882							139	64	154	69				
1884							68	48	35	67	50	172		
1885	22	113	94	58	109	104	40	44	116	199	86	114	1099	81
1886	122	25	73	44	114	134	116	77	68	100	126	216	1215	40
1887	14	20	61	44	134	49	40	77	65	77	83	154	818	27
1888	46	51	180	51	53	150	162	69	61	75	78	26	1002	40
1889	31	167	70	81	49	153	92	63	65	140	50	56	1017	36
1890	88	4	63	87	163	79	123	117	17	107	103	8	959	30
Summe	724	1007	1186	1010	1116	1385	1544	1181	1111	1588	1206	1307	11238	
Jahre	14	14	14	14	13	14	14	14	15	15	14	15	11	
Mittel	51.7	71.9	84.7	72.1	85.8	98.9	110.3	84.4	74.1	105.9	86.1	87.1	1013.0	
Maxim.	122	167	196	139	163	153	179	149	154	283	155	216	1215	
Minim.	14	4	2	15	13	49	40	44	17	52	50	8	818	
1876-80	47.2	104.0	94.8	87.8						116.2	82.6	80.0		
1886-90	60.2	53.4	89.4	61.4	102.6	113.0	106.6	80.6	55.2	99.8	88.0	92.0	1002.2	

Bouzey

H = 363 m (*Mosel, Canal de l'Est*) h_r = ? m

1883		59	24	76	62	124	172	22	131	84	115	59		
1884	43	64	14	63	87	54	58	34	36	56	32	156	697	25
1885	11	99	97	53	106	71	29	40	96	157	62	84	905	44
1886	79	20	51	58	116	177	99	50	47	103	130	182	1112	38
1887	11	14	71	46	134	41	44	72	56	78	75	110	752	26
1888	47	33	142	43	50	160	192	70	54	66	77	22	956	25
1889	25	129	73	55	54	209	94	54	75	103	59	41	971	34
1890	97	7	60	85	158	78	121	150	23	99	114	7	999	48
1886-90	51.8	40.6	79.4	57.4	102.4	133.0	110.0	79.2	51.0	89.8	91.0	72.4	958.0	

Longchamp

H = 400 m (*Mosel, Oger*) h_r = ? m

1883				64	29				116	94	123	67		
1884	43	63	14	42	66	62	41	36	32	55		128		
1885	27	73	91	25	118	41	48	55	83	127	36	90	814	
1886	106	20	47											

Dogneville

H = 385 m (*Mosel, Oger*) h_r = ? m

1882			56	69	68	83	133	60	128	70	182	144		

	Jan.	Febr.	März	April	Mai	Juni	Juli	Aug.	Sept.	Okt.	Nov.	Dec.	Jahr	Tages-Max.
Thaon (*Mosel*) H = 320 m														h_r = ? m
1877				61	115	69	152	61	64	32	85	59		
1878	36	26	60	154	91	82	107	150	18	89	54	31	898	
1879	50	73	23	61	43	84	116	81	57	49	86	33	756	33
1880	31	43	19	86	4	117		70	55	237	44	112		64
1881	37	41	75	66	27	50	49	69	96	57	28	30	625	30
1882	16	19	29	50	65	108	115	40	124	55	181	106	908	38
1883	33	42	20	53	30	78	114	38	123	86	120	48	785	43
1884	36	55	7	39	68	53	38		34	46	25	121		19
1885	23	82	96	32	108	58	39	70	76	147	63	83	877	33
1886	63	24	59	45	84	139	50	63	54	62	108	165	916	35
1887	8	18	63	34	113	69	46	64	71	71	45	119	721	25
Summe	333	423	451	681	748	907	826	706	772	931	839	907	6486	
Jahre	10	10	10	11	11	11	10	10	11	11	11	11	8	
Mittel	33.3	42.3	45.1	61.9	68.0	82.5	82.6	70.6	70.2	84.6	76.3	82.5	799.9	
Maxim.	63	82	96	154	115	139	152	150	124	237	181	165	916	
Minim.	8	18	7	32	4	50	38	38	18	32	25	30	625	
1881–85	29.0	47.8	45.4	48.0	59.6	69.4	71.0		90.6	78.2	83.4	77.6		
Châtel sur Moselle (*Mosel*) H = 287 m														h_r = ? m
1886								37	92	55	100	129		
1887	10	14	57	38	103	39	43	62	74	70	76	89	675	
1888	15	34	93	33	27	115	107	63	51	79	60	20	697	
1889	21	67	68	68	52	143	65	26	57	119	26	23	735	
1890	45	*0*	39	46	156	51	100	123	15	103	85	3	766	
Charmes (*Mosel*) H = 269 m														h_r = ? m
1883		31	41	65	86	52	123	32	76	77	95	101		
1884	46	50	3	42	93	39	76	67	33	60	37	125	671	41
1885	28	89	89	26	80	27	38	33	59	120	46	90	725	23
1886	50	24	50	26	51	109	56	37	64	48	89	99	703	32
1887	10	11	63	44	71	41	54	40	58	43	56	84	575	26
1888	10	30	84	23	34	113	103	47	64	84	72	17	681	39
1889	15	73	54	39	59	177	37	43	39	77	17	12	642	25
1890	46	11	24	38	99	43	68	114	14	68	75	4	604	26
1886–90	26.2	29.8	55.0	34.0	62.8	96.6	63.6	56.2	47.8	64.0	61.8	43.2	641.0	
Rehaincourt (*Mosel, Euron*) H = 350 m														h_r = ? m
1886														
1887	20	18	79	51	109	42	51	54		61		61		
1888	28	49	146	32	31	64	123				7	113		
1889	30	101	82	43	60	135	37			91	56	13		
1890		1	37	71	116	43	66	104	3	89		1		

Niederschlagshöhe

Rhein

Bayon

H = 250 m (*Mosel, Euron*) h_r = ? m

	Jan.	Febr.	März	April	Mai	Juni	Juli	Aug.	Sept.	Okt.	Nov.	Dec.	Jahr	Tages-Max.
1875	143	18	17	20	86	86	171	107	113	71	141	24	997	
1876	25	123	132	27	44	66	58	76	109	60	69	73	862	
1877	54	100	122	90	89	60	88	45	85	59	79	87	958	
1878	56	29	71	146	124	93	106	100	42	118	68	66	1019	
1879	59	102	23	88	66	84	159	105	48	44	119	40	937	
1880	35	61	32	92	8	133	65	91	58	218	51	140	984	
1881	53	50	81	59	14	59	69	62						
1882	18	20	31	31	56	83	133	66	114	64	151	89	856	
1883	47	26	46	43	49	55	131	46	62	77	76	62	720	
1884	43	58	9	40	84	24	60	60	56	54	44	116	648	
1885	24	76	91	25	116	21	55	34	60	122	47	77	748	
1886	65	23	41	42	71	161		32	48	39	75	93		
1888												17		
1889	14	74	84	52	47	169	63	47	46	85	30	30	741	
1890	64	4	31	36	105	41	77	86	15	70	90	4	623	
Summe	700	764	811	791	959	1135	1235	957	856	1081	1040	918	10093	
Jahre	14	14	14	14	14	14	13	14	13	13	13	14	12	
Mittel	50.0	54.6	57.9	56.5	68.5	81.1	95.0	68.4	65.8	83.2	80.0	65.6	826.6	
Maxim.	143	123	132	146	124	161	171	107	114	218	151	140	1019	
Minim.	14	4	9	25	8	21	55	32	15	39	30	4	623	
1876-80	45.8	83.0	76.0	88.6	66.2	87.2	95.2	83.4	68.4	99.8	77.2	81.2	952.0	
1881-85	37.0	46.0	51.6	39.6	63.8	48.4	89.6	53.6						

Lerrain

H = 318 m (*Mosel, Madon*) h_r = ? m

1872												142		
1873	67	35	87	111	120	88	69	60	75	86	69	*15*	882	
1874	32	32	51	18	49	65	71	53	39	33	68	92	603	
1875	114	12	20	28	63	90	140	113	72	88	142	40	922	
1876	27	149	156	40				107	104	59	82			
1877	58	113			116	78	162	43		60	94	89		
1878				156	108	57	85	165						
1883			45	44	55	132	127	28	98	109	135	88		
1884	58	70	8	54	118	61	97	77	48	55	48	171	865	47
1885	21	111	117	36	107	47	41	47	89	189	92	107	1004	26
1886	98	31	87	54	107	139	73	95	88	94	130	176	1172	37
1887	15	22	72	42	149	57	67	73	75	88	89	157	906	36
1888	29	42	150	66	44	154	168	91	62	74	88	31	999	32
1889	33	124	72	48	53	168	72	71	61	126	45	55	928	40
1890	90	5	49	90	156	78	118	181	31	97	129	3	1027	41
Summe	642	746	914	787	1245	1214	1290	1204	842	1158	1211	1166	9308	
Jahre	12	12	12	13	13	13	13	14	12	13	13	13	10	
Mittel	53.5	62.2	76.2	60.5	95.8	93.4	99.2	86.0	70.2	89.1	93.2	89.7	969.0	
Maxim.	114	149	156	156	156	168	168	181	104	189	142	176	1172	
Minim.	15	5	8	18	44	47	41	28	31	33	45	3	603	
1886-90	53.0	44.8	86.0	60.9	101.8	119.2	99.6	102.2	63.4	95.8	96.2	84.4	1006.4	

Niederschlagshöhe

Rhein

	Jan.	Febr.	März	April	Mai	Juni	Juli	Aug.	Sept.	Okt.	Nov.	Dec.	Jahr	Tages-Max.
Dompaire (*Mosel, Madon, Gitte*)														
H = 303 m														h_r = ? m
1887	7	14	60	24	134	50	58	33		66	69	103		
1888	23	32	122		36	116	130	82		95	59	20		
1889	22	91	62		52	143	84			101	37	27		
1890	54	4	35	65	156	61	110			109	76	5		
Mirecourt I (*Mosel, Madon*)														
H = 297 m														h_r = 2.3 m
1862	12	8	22	3	5	144	33	26		43	16	20		
1866						37	115	112	65	30	73	116		
1867	118	86	105	130	36	69	70	37	52	63	17	62	845	
1868	58	26	48	84	13	53	52	59	49	127	33	138	740	
1869	36	48	61	48	110	53	34	37	70	48	110	55	710	
1870	52	2	43	9	30	4	41	82	164	90	46	50	613	
1872											111	76		
1873	14	3	16	48	34	62	124	53	43	60	27	9	493	
1875	148	7	11	37	65	99	176	124	80	64	68	2	881	
1876	9	*36*	*47*		4									
1877				44	*38*	20	48	46	85	50	75	19		
1878	29		17	127	137	82	67	123	31	87	83			
1879	47	62	20	87	60	104	132	78	48	48	104	*25*	*815*	38
1880	26	59	22	65	19	113	71	88	65	202	40	210	980	40
1881	43	54	63	30	16	84	76	71	117	72		35		45
1882	15	3	35	23	26	106	145	67	146	65	189			47
1883	68	18	*3*	48	57	78	73	27	102	95	127	*41*	*737*	
1884	*56*	57	10	31	64	46	50	36	44	50	27	113	*584*	
1885	*15*	103	96	31	105	69	46	36	64	106	62	56	*789*	
1886	42	13	39	23	66	90	45	68	71	80	117	85	739	
1887		14	26	12	84	41	9	28	31	42	44	69		
1888			69		25	106	112	46	34	54	31	14		
1889	3?	12?	70	29	44	149	51	32	70	77	38	26	601?	
1890	52	2	53	56	96	29	120	86	23	84	103			
Summe	843	613	876	965	1134	1638	1690	1362	1454	1637	1541	1221	*9527*	
Jahre	19	19	21	20	22	22	22	22	21	22	22	20	13	
Mittel	44.4	32.3	41.7	48.3	51.5	74.5	76.8	61.9	69.2	74.4	70.0	61.1	706.1	
Maxim.	148	103	105	130	137	149	176	124	164	202	189	210	980	
Minim.	3?	2	*3*	3	4	4	9	26	23	30	16	2	493	
1866-70						53.2	62.4	65.4	80.0	71.6	55.8	84.2		
1881-85	*39.4*	47.0	41.4	32.6	53.6	76.6	78.0	47.4	94.6	77.6				
1886-90			51.4		63.0	83.0	67.4	52.0	45.8	67.4	66.6			
Mirecourt II (*Mosel, Madon*)														
H = 300* m														h_r = 1.5 m
1865		30	26	7	55	25	72	48	1	89	68	10		
1866	92	135	77	97	82	38	92	130	61	31	75	107	1017	
1867	136	80	132	124	39	80	86	35	48	69	15	56	900	
1868	63	28	67	99	22	61	66	68	57	141	35	157	864	
1869	36	52	80	48	110	55	45	34	83	48	123	65	779	
1870	51	25	45	9	36	5	40	84	73	130	47	66	611	

Niederschlagshöhe

Rhein

	Jan.	Febr.	März	April	Mai	Juni	Juli	Aug.	Sept.	Okt.	Nov.	Dec.	Jahr	Tages-Max.
1871	32	52	61	84	32	135	98	56	47	47	52	14	710	
1866–70	75.6	64.0	80.2	75.4	57.8	47.8	65.8	70.2	64.4	83.8	59.0	90.2	834.2	
Sion														
H = 499 m						(*Mosel, Madon, Brenon*)								h_r = ? m
1875						117				67	118	31		
1876	22	117	128	21	35	102	39							
Vézelise														
H = 293 m						(*Mosel, Madon, Brenon*)								h_r = ? m
1870	44	32	45	7	30	2	19	54	66	100	54	61	514	
1871												10		
1872	62				124	46	60		42	96	144	99		
1873	77	41	49	46	61	109	81	49	71	91	57	13	745	
1874		22	37	27	44	68	86	64	37	38	57	88		
1875		13	16	19	79	81	125	120	74	68	120	18		
1876	25	118	124	24	40			67	76	43				
1877	48	89	119	58	90	40	104	56	74	55	87	73	893	
1878	55	25	69	134	120	115	74	78	42	145	62	56	975	
1879	44	132	16	80	68	101	154	80	27	57	83	45	887	34
1881							106	64	88		22	30		
1882	23	17	33	38	63	87	111	53	119	60	189	100	893	32
1883	58	34	40	59	26	80	140	22	68	82	77	51	737	27
1884	51	46	10	46	77	30	44	45	94	47	38	104	632	32
1885	28	76	98	30	114	120	24	42	65	139	50	98	884	36
1886	78	26	66	32	74	172	57	77	59	65	104	144	954	48
1887	13	15	71	19	136	42	42	60	47	55	70	100	670	26
1888	18	40	107	39	34	131	142	44	67	69	71	23	785	23
1889	18	81	35	59	89	198	43	50	63			24		43
1890	52	1	27	45	79	25	66	121		45	90	5		36
Summe	694	808	962	762	1348	1447	1478	1146	1179	1255	1375	1142	9569	
Jahre	16	17	17	17	18	17	18	18	18	17	17	19	12	
Mittel	43.4	47.5	56.6	44.8	74.9	85.1	82.1	63.7	65.5	73.8	80.9	60.1	778.4	
Maxim.	78	132	124	134	136	198	154	121	119	145	189	144	975	
Minim.	13	1	10	7	26	2	19	22	27	38	22	5	514	
1886–90	35.8	32.6	61.2	38.8	82.4	113.6	70.0	70.4				59.2		
Neuves Maisons														
H = 218 m						(*Mosel*)								h_r = ? m
1876	22	126	106	17	53									
1880	39	65	12	72	12	102	49	73	72	187	61	124	868	30
1881	50	58	76	68	17	45	92	62	112	68	22	36	706	46
1882	20	26	30	46	69	113	112	50	119	58	160	100	903	27
1883	59	30	49	57	24	78	169	48	75	95	74	59	817	30
1884	61	42	8	44	61	27	39	28	70	48	44	130	602	34
1885	36	82	93	26	105	56	102	54	59	141	57	92	903	42
1886	73	12	60	29	69	159	34	51	53	62	77	145	824	41
1887	12	15	60	30	125	48	41	47	58	54	65	100	655	23

Niederschlagshöhe

Rhein

	Jan.	Febr.	März	April	Mai	Juni	Juli	Aug.	Sept.	Okt.	Nov.	Dec.	Jahr	Tages-Max.
1888	31	36	114	60	35	160	121	69	100	95	62	15	898	53
1889	3	85	47	41	65	111	77	47	61	87	38	36	698	27
1890	84	3	32	54	106	40	120	118	18	68	122	6	771	37
Summe Jahre	490 12	580 12	687 12	544 12	741 12	939 11	956 11	647 11	797 11	963 11	782 11	843 11	8645 11	
Mittel	40.8	48.3	57.3	45.3	61.8	85.4	86.9	58.8	72.5	87.5	71.1	766	792.3	
Maxim.	84	126	114	72	125	160	169	118	119	187	160	145	903	
Minim.	3	3	8	17	12	27	34	28	18	48	22	6	602	
1881-85	45.2	47.6	51.2	48.2	55.2	63.8	102.8	48.4	87.0	82.0	71.4	83.4	786.2	
1886-90	40.6	30.2	62.6	42.8	80.0	103.6	78.6	66.4	58.0	73.2	72.8	60.4	769.2	

Allain

H = 307 m (*Mosel, Rouvade*) h_r = ? m

1874					30	55	86	55	46	47	59	99		
1875	130	16	15	19	52	67	186	123		59	142	34		*68*
1876	20	131	140	28	42									
1877	48	104	126	50	74	48	95	57	77	60				
1878	53	42	65	139	82	120	63	131	39	154	60	81	1029	42
1879	54	135	19	76	46	84	148	101	37	42	78	42	862	37
1880	38	79	30	76		146	48	73	61	223	58	159		36
1881	65	48	94	133	26	62	71	36	105	81	22	58		34
1882	6	17	31	45	50	97	106	39	133	50	175	123	872	28
1883	56	26	42	61	22	85	131	31	51	105	92	56	758	21
1884	53	46	9	45	47		37	24	60	41	42	130		*24*
1885	38	100	73	22	107			63	62	155	54	87		*42*
1886	83	35	46	33	77	159	54	54	57	84	85	151	918	
1887	24	20	65	23	111	37	32	54	46	49	59	99	619	19
1888	21	34	128	57	49	102	121	57	48		87	24		24
1889	14	83	31	54	92		81	32	80	93	51	35		*27*
1890	66	3	39	40	63	34	91	104	2	58	114	2	616	26
Summe Jahre	769 16	919 16	953 16	901 16	970 16	1096 13	1350 15	1034 16	904 15	1301 15	1178 15	1180 15	5674 7	
Mittel	48.1	57.4	59.6	56.3	60.6	84.3	90.0	64.6	60.3	86.7	78.5	78.7	825.1	
Maxim.	130	135	140	139	111	159	186	131	133	223	175	159	1029	
Minim.	6	3	9	19	22	34	32	24	2	41	22	2	616	
1881-85	43.6	47.4	49.8	61.2	50.4			38.6	82.2	86.4	77.0	90.8		
1886-90	41.6	35.0	61.8	41.4	78.4		75.8	60.2	46.6		79.2	62.2		

Toul

H = 211 m (*Mosel*) h_r = ? m

1876	7	111	171	12	39	77	33	55	108	44	92	89	838	
1877	42	122	108	68	64	66	134	50	90	63	101	100	1008	
1878	49	14	84	93	60	131	66	122	23	170	64	79	955	
1879	63	138	9	84	40	73	161	96	41	57	84	28	874	
1880	42	76	22	82	14	140	38	76	55	186	78	121	930	33
1881	56	47	80	53	19	11	54	46	91	59	25	39	580	31
1882	15	20	34	44	49	115	79	49	112	65	174	94	850	32
1883	60	23	49	48	34	80	128	39	78	92	89	48	768	30
1884	45	49	11	32	50	31	28	44	48	41	37	126	542	22
1885	24	106	100	36	79	64	33	71	54	130	50	83	830	41

Niederschlagshöhe

Rhein

	Jan.	Febr.	März	April	Mai	Juni	Juli	Aug.	Sept.	Okt.	Nov.	Dec.	Jahr	Tages-Max.
1886	64	26	68	30	90	160	37	61	81	62	70	138	887	40
1887	19	8	64	34	102	50	42	36	75	56	64	86	636	18
1888	18	42	129	53	52	96	124	60	90	90	71	26	851	69
1889	10	72	47	47	85	150	30	35	39	90	42	27	674	29
1890	86	0	25	57	73	37	99	77	13	58	92	8	625	31
Summe	600	854	1001	773	850	1281	1086	917	998	1263	1133	1092	11848	
Jahre	15	15	15	15	15	15	15	15	15	15	15	15	15	
Mittel	40.0	56.9	66.7	51.5	56.7	85.4	72.4	61.1	66.5	84.2	75.5	72.8	789.7	
Maxim.	86	138	171	93	102	160	161	122	112	186	174	138	1008	
Minim.	7	0	9	12	14	11	28	35	13	41	25	8	542	
1876-80	40.6	92.2	78.8	67.8	43.4	97.4	86.4	79.8	63.4	104.0	83.8	83.4	921.0	
1881-85	40.0	49.0	54.8	42.6	46.2	60.2	64.4	49.8	76.6	77.4	75.0	78.0	714.0	
1886-90	39.4	29.6	66.6	44.2	80.4	98.6	66.4	53.8	59.6	71.2	67.8	57.0	734.6	

Foug

H = 260 m (*Mosel, Rhein-Marne-Kanal*) h_r = ? m

1872		50	46	69	109	47	60		42	103	168	86		
1873	69	68	59	61	45	128	53	32	100	61	41	18	735	35
1874	43	24	31	33	39	51	44	49	44	44	58	106	566	29
1875	92	15	14	33	54	92	130	97		67	129	33		37
1876	21	104	105	24	60									
1877	49	79	106	53	70	59	88	45	56	62	69	73	809	27
1878	43	21	72	137	77	160	62	146	33	143	53	79	1026	52
1879	63	111	17	74	58	93	163	101	36	49	80	50	895	34
1880	33	76	24	83	17	119	30	53	53	178	87	116	869	26
1881	64	44	78	50	21	38	64	57	80	52	30	38	616	27
1882	16	22	29	49	44	92	94	51	125	71	167	78	838	41
1883	49	27	71	56	30	89	167	26			67	42		*30*
1884	46	49	9	30	57	34	33	48	46	36	41	145	574	
1885	36	97	99	43	85	62	39	50	64	155	58	82	870	24
1886	86	26	71	29	84	164	41	121		67	68	157		72
1887	21	9	77	42	96	53	41	50	65	71	52	107	684	21
1888	22	45	123	46	48	87	166	47	109	82	63	27	865	70
1889	16	79	51	50	101	226	49	38	38	83	38	47	816	66
1890	88	2	28	62	72	49	111	116	19	64	97	9	717	31
Summe	857	948	1110	1024	1167	1643	1435	1127	910	1388	1366	1293	10880	
Jahre	18	19	19	19	19	18	18	17	15	17	18	18	14	
Mittel	47.6	49.9	58.4	53.9	61.4	91.3	79.7	66.3	60.7	81.6	75.9	71.8	798.5	
Maxim.	92	111	123	137	109	226	167	146	125	178	168	157	1026	
Minim.	16	2	9	24	17	34	30	26	19	36	30	9	566	
1881-85	42.2	47.8	57.2	45.6	47.4	63.0	79.4	46.4			72.6	77.0		
1886-90	46.6	32.2	70.0	45.8	80.2	115.8	81.6	74.4		73.4	63.6	69.4		

Ménillot

H = 250* m (*Mosel, Rhein-Marne-Kanal*) h_r = ? m

1880	33	74	22	87	16	118	31	81	53	209	79	114	917	47

Niederschlagshöhe

Rhein

	Jan.	Febr.	März	April	Mai	Juni	Juli	Aug.	Sept.	Okt.	Nov.	Dec.	Jahr	Tages-Max.
Frouard (*Mosel*)														
H = 191 m														h_r = ? m
1876	20	108	112	26	64	92	37	44	105	46	78	62	794	
1877	46	103	110	54	69	35	80	61	95	71	74	87	885	
1878	42	25	75	134	70	118	54	153	27	174	57	71	1000	
1879	63	98	14	78	57	92	164	87	57	58	93	30	891	
1880	8	107	28	78	5	159	50	55	61	190	73	109	923	36
1881	52	65	75	40	4	54	53	*46*	104	74	27	34	628	43
1882	15	28	33	57	53	79	71	61	98	56	206	83	840	33
1883	57	38	42	32	35	74	131	44	94	99	102	53	801	28
1884	52	61	11	36	59	41	34	51	46	43	70	110	614	27
1885	24	79	99	30	96	39	23	68	52	168	53	73	804	30
1886	53	12	50	27	69	180	51	51	53	46	67	76	735	55
1887	3	3	47	10	104	50	53	31	55	68	52	56	532	20
1888	12	26	84	29	26	116	163	85	75	84	66	18	784	42
1889	11	*44*	*17*	*30*	70	84	*22*	36	60	99	27	15	*515*	29
1890	49	1	19	44	66	24	77	112	13	84	81	2	572	31
Summe	507	798	816	705	847	1237	1063	985	995	1360	1126	879	11318	
Jahre	15	15	15	15	15	15	15	15	15	15	15	15	15	
Mittel	33.8	53.2	54.4	47.0	56.5	82.5	70.9	65.7	66.3	90.7	75.1	58.6	754.7	
Maxim.	63	108	112	134	104	180	164	153	105	190	206	110	1000	
Minim.	3	1	11	10	4	24	22	31	13	43	27	2	*515*	
1876-80	35.8	88.2	67.8	74.0	53.0	99.2	77.0	80.0	69.0	107.8	75.0	71.8	898.6	
1881-85	40.0	54.2	52.0	39.0	49.4	57.4	62.4	54.0	78.8	88.0	91.6	70.6	737.4	
1886-90	25.6	17.2	43.4	28.0	67.0	90.8	73.2	63.0	51.2	76.2	58.6	33.4	627.6	
Les Fourneaux (*Mosel, Meurthe*)														
H = 680 m														h_r = ? m
1886											110	218		
1887	21	19	123	39	205	94	96	92	88	127	84	109	1097	
1888	52	54	237	56	72	159	183	98	92	130	119	5	1257	
1889	51	124	75	66	180	238	161	103	110					
Barençon (*Mosel, Meurthe*)														
H = 650 m														h_r = ? m
1880										333				
1881	70	86	102	89	91	141	70	151	155					
La Hardalle (*Mosel, Meurthe*)														
H = 800 m														h_r = ? m
1883							183	49	132	157	146	126		
1884	97	91	29	52	104	63	97	45	58	106	43	222	1007	37
1885	32	138	167	33	157	83	128	44	163	234	101	160	1440	46
1886	102	55	103	48	100	256	94	98	73		122	300		46
1887	9	16	136	29	191	154	78	56	93	132	69	181	1144	65
1888	76	99	208	69	56	189	153			142	77	22		*35*
1889	32	208	106	71	186	238	220	89	108	198	92	59	1607	71
1890	141	15	74	122	115	154	225	251	48	220	156			55
1886-90	72.0	78.6	125.4	67.8	129.6	198.2	154.0				103.2			

Niederschlagshöhe

Rhein

	Jan.	Febr.	März	April	Mai	Juni	Juli	Aug.	Sept.	Okt.	Nov.	Dec.	Jahr	Tages-Max.
Saulcy-sur-Meurthe														
H = 385 m					(*Mosel, Meurthe*)								h_r = ? m	
1883			59	45	52	82	133	75	156	145	153	128		
1884	95	77	30	66	119	87	84	94	88	136	57	222	1155	58
1885	24	104	142	32	117	65	100	62	169	226	101	154	1296	38
1886	82	24	95	47	92	267	93	68	62	114	146	250	1340	40
1887	7	15	124	30	210	155	95	85	78	118	57	180	1154	49
1888	51	53	192	60	69	166	227	88	65	101	82	21	1175	43
1889	25	175	86	85	107	198	153	50	142	156	59	54	1290	81
1890	121	5	70	124	161	74		254						
1886-90	57.2	54.4	113.4	69.2	127.8	172.0		109.0						
Provenchères														
H = 407 m					(*Mosel, Meurthe, Fave*)								h_r = ? m	
1888						156	192	93	73	105	85	21		
1889	25	192	69	68	70	159	161	61	109	160	48	36	1158	
1890	84	5	52	88	147	66	118			158	133	7		
Fort de Razimont														
H = 472 m					(*Mosel, Meurthe, Fave, Morte*)								h_r = ? m	
1882	17	18	31	49	69	122	142	58						
Gemaingoutte														
H = 448 m					(*Mosel, Meurthe, Fave*)								h_r = ? m	
1882	25	25	45	41	64	198	236	105	182	66	187	176	1350	47
1883	61	53	71	71	74	94	210	52	116	84	123	77	1086	35
1884	57	54	16	45	72	47	74	59	42	82				
1885	15	65	88	32	114	51	72	44	134	132	51	122	*920*	
1886	50	17	39	30	68	230	69	72	39	65	96	220	995	
1887	6	11	66	26	149	138	46	79	70	75	49	125	840	
1888	46	39	124	47	62	146	207	85	66	99	57	18	996	
1889	20	157	66	41	62	180	124	58	115	142	56	40	1061	
1890	72	5	41	81	138	68	134	191	27	127	109	10	1003	
1886-90	38.8	45.8	67.2	45.0	95.8	152.4	116.0	97.0	63.4	101.6	73.4	82.6	979.0	
St. Dié														
H = 340 m					(*Mosel, Meurthe*)								h_r = 1.4 m	
1785											*41*	*75*		
1786	*81*	*43*	*45*	*41*	*38*	*165*	*23*	*27*	*75*					
1843						*176*	*190*	*140*	*55*	*260*	*125*	*36*		
1844	*100*			*52*	*34*	*60*	*260*	*63*	*230*	*110*	*66*	*40*		
1845	*47*	*110*	*93*	*106*	*110*	*190*								
1865		*93*			*109*					*118*			*860*	
1866					*102*	*42*	*119*	*98*	*83*	*25*	*154*	*160*	*1227*	
1867	*148*	*139*	*142*	*181*	*45*	*161*								
1868				*112*	*80*				*70*	*146*	*32*	*178*		
1869	*37*	*63*	*92*	*18*	*146*	*55*	*37*	*25*	*68*	*83*	*194*	*72*	*890*	
1870	*70*	*29*	*49*	*12*	*33*	*9*	*34*	*139*	*87*	*184*	*73*	*76*	*795*	

Niederschlagshöhe

Rhein

	Jan.	Febr.	März	April	Mai	Juni	Juli	Aug.	Sept.	Okt.	Nov.	Dec.	Jahr	Tages-Max.
1871	*31*	*59*	*76*	*182*	*39*	*109*	*83*	*57*	*64*	*84*	*56*	*15*	*855*	
1872	*75*	*57*	*51*	*66*	*194*	*67*	*99*	*80*	*66*	*110*	*185*	*96*	*1146*	
1883							*109*	*47*	*122*	*78*	*134*	*89*		
1884	*68*	*62*	*39*	*49*	*92*	*61*	*92*	*43*		*98*	*88*	*220*		*55*
1885	*38*	*116*	*136*	*41*	*84*	*37*	*67*	*33*	*111*	*155*	*85*	*88*	*991*	*43*
1886	*91*	*7*	*21*	*15*	*61*	*174*	*62*	*35*	*60*	*72*	*124*			*26*
1887	*14*	*25*	*106*	*36*	*134*	*109*	*65*	*58*	*70*	*67*	*61*	*130*	*875*	
1888	*47*	*27*	*153*	*50*	*54*	*144*	*141*	*74*	*68*	*86*	*65*	*26*	*935*	*49*
1889	*19*	*129*	*57*	*56*	*71*	*187*	*98*	*43*	*118*	*152*	*49*	*44*	*1023*	*72*
1890	*82*	*3*	*47*	*96*	*127*	*66*	*138*	*162*	*21*	*142*	*110*	*7*	*1001*	*33*

Col du Prayé

H = 835 m (*Mosel, Meurthe, Rabodeau*) h_r = ? m

1886	222	92	129	43				104	95	96	129	300		
1887	32	38	176	65	229	15	78	79	187	127	93	277	1396	
1888	94	84	249	72	79	183	332	68	119	150	108	43	1581	
1889	42	258	138	66	107	150	130	77	139	183	95	67	1452	
1890	173	24	95	103	138	87	159	128	29	187	157	26	1306	
1886-90	112.6	99.2	157.4	69.8				91.2	113.8	148.6	116.4	142.6		

Le Puid

H = 575 m (*Mosel, Meurthe, Rabodeau*) h_r = ? m

1883								73	150	107	151	147		
1884	71	74	20	44	86	53								

Saulcy

H = 393* m (*Mosel, Meurthe, Rabodeau*) h_r = ? m

1876	41	255	271	60	47	62	41	113	246	45	85	60	1326	
1877	117	243	156	103	168	114	139	72	71	98	113	127	1521	

Senones

H = 344 m (*Mosel, Meurthe, Rabodeau*) h_r = ? m

1872												126		
1873	53	*60*	119	163	99	170	151	67	79	61	79			
1874	48	28	75	38	94	74	77	55	52	53	130	119	843	
1875	76	22	33	32	44	39	179	103	77	124	136	36	901	
1876	38	222	227	37				120	159	19	119	79		
1877	87	299	230	128	127	85	132		69	95	105	143		
1878	86	49	157	190	159	140	81	166	36	115	73	82	1334	
1879	59	120	37	102	74	132	223	130	97	65	149	65	1253	34
1880	53	66	48	92	20	170	60	169	80	308	72	195	1333	54
1881	39	84	97	82	18	26	33							
1885	19	108	118	59	124	55	71	52	194	195	90	122	1207	
1886	85	44	83	46	93	223	77	72	71	71	115	132	1112	
1887	15	24	89	41	180	120	109	62	104	95	69	114	1022	
1888	117	70	153	44	58	210	194	86	76	118	76	16	1218	
1889	23	158	115	67	96	166	87	75	65	137	53	59	1101	
1890	110	6	48	87	138	81	129	122	25	152	169			

Niederschlagshöhe

Rhein

	Jan.	Febr.	März	April	Mai	Juni	Juli	Aug.	Sept.	Okt.	Nov.	Dec.	Jahr	Tages-Max.
Summe Jahre	908 15	1360 15	1629 15	1208 15	1324 14	1691 14	1603 14	1279 13	1184 14	1608 14	1435 14	1288 13	11324 10	
Mittel	60.5	90.7	108.6	80.5	94.6	120.8	114.5	98.4	84.6	114.9	102.5	99.1	1169.7	
Maxim. Minim.	117 15	299 6	230 33	190 32	180 18	223 26	223 33	169 52	194 25	308 19	169 53	195 16	1334 843	
1876–80	64.6	151.2	139.8	109.8					88.2	120.4	103.6	112.8		
1886–90	70.0	60.4	97.6	57.0	113.0	160.0	119.2	83.4	68.2	114.6	96.4			

Vexaincourt

H = 376 m (*Mosel, Meurthe, Plaine*) h_r = ? m

1886									117	84	113	227		
1887	11	24	93	44	163	160	83	62	106	118	85	209	1158	
1888	78	64	155	40	68	166	243	110	97	113	84	29	1247	
1889	47	195	104	75	113	172	137	67	92	143	70	91	1306	
1890	124	3	62	107	106	90	132	99	25	214	230	12	1204	

Raon l'Étape

H = 286 m (*Mosel, Meurthe*) h_r = ? m

1876	32	139	153	37	33	59	47	86	117	34	71	59	867	
1877	74	130	126	77	113	75	136	46	53	56	94	80	1060	
1883			55	68	36	65	115	65	94	87	129	95		
1884	59	74	22	44	67	77	71	92	34	74	38	173	825	48
1885	27	88	119	47	124	69	91	37	91	160	67	110	1030	33
1886	102	21	83	37	58	165	57	52	64	72	104	203	1018	
1887	14	23	82	42	143	67	68	41	101	75	70	160	886	
1888	37	38	119	46	57	163	143	84	36	100	61	14	898	
1889	11	128	87	60	99	206	78		79	131	45	46		
1890	90	3	53	79	126	64	123			122	115	8		
1886-90	50.8	42.6	84.8	52.8	96.6	123.0	93.8			100.0	79.0	86.2		

Baccarat

H = 267 m (*Mosel, Meurthe*) h_r = ? m

1883												97		
1884	50	65	14	39	89	34	89	88	40	71	41	160	780	
1885	35	76	110	53	126	71	50	40	88	146	58	96	949	40
1886	71	23	57	46	82	182	89	57	53	52	89	150	951	42
1887	12	23	76	49	108	62	71	46	76	54	77	127	781	28
1888	38	43	134	40	49	130	168	51	69	69	64	14	869	34
1889	39	112	72	59	55	144	64	49	86	111	36	39	866	46
1890	81	2	42	69	130	56	107	105	15	107	90	4	808	26
1886-90	48.2	40.6	76.2	52.6	84.8	114.8	99.8	61.6	59.8	78.6	71.2	66.8	855.0	

Flin

H = 252 m (*Mosel, Meurthe*) h_r = ? m

1876	22	107	120	30	26	92	54	60	104	40	71	61	787	
1877	58	122	134	77	104	68	103	53	52	61	73	80	985	
1878	48	33	75	148	109	69	78	135	24	85	43	40	887	
1879	55	89	26	61	55	70	164	74	33	54	107	23	811	
1880	13	57	23	78	8	133	79	94	53	217	36	133	924	35

Niederschlagshöhe

Rhein

	Jan.	Febr.	März	April	Mai	Juni	Juli	Aug.	Sept.	Okt.	Nov.	Dec.	Jahr	Tages-Max.
1881	35	43	85	68	25	41	51	58	101	85	4	27	623	24
1882	18	17	19	19	34	60	130	51	147	75	146	116	832	36
1883	46	37	35	66	28	58	99	54	140	70	102			*35*
1876-80	39.2	81.6	75.6	78.8	60.4	86.4	95.6	83.2	53.2	91.4	66.0	67.4	878.8	

Blamont

H = 263 m (*Mosel, Meurthe, Vezouse*) h_r = ? m

1876	23		113	22	28	88	57	67	146	29	88	69		
1877	61	138	123	69	94	75	93	65	62	81	78	89	1028	
1878	58	20	76	143	84	66	104	167	32	87	59	69	965	
1879	45	99	19	64	64	98	139	85	67	67	107	50	904	
1880	36	61	31	73	15	180	58	82	56	211	42	127	972	38
1881	46	48	95	74	20	25	79	121	111	76	22	36	753	39
1882	11	20	27	23	77	113	128	68	136	82	147	94	926	24
1883	32	30	46	39	36	96	98	57	72	49	69	81	705	36
1884	37	57	12	32	70	56	44	57	41	59	32	112	609	21
1885	24	64	102	23	90	75	47	25	60	101	56	76	743	24
1886	78	24	53	40	79	165	55	63	53	50	94	161	915	30
1887	7	29	61	41	118	79	40	40	58	35	48	118	674	38
1888	1	13	97	28	32	76	185	55	43	69	66	11	676	28
1889	33	103	98	91	51	109	80	61	72	89	22	32	841	35
1890	117	5	33	61	117	53	69	89	6	95	106	4	755	30
Summe	609	711	986	823	975	1354	1276	1102	1015	1180	1036	1129	11466	
Jahre	15	14	15	15	15	15	15	15	15	15	15	15	14	
Mittel	40.6	50.8	65.7	54.9	65.0	90.3	85.1	73.5	67.7	78.7	69.1	75.3	816.7	
Maxim.	117	138	123	143	118	180	185	167	146	211	147	161	1028	
Minim.	1	5	12	22	15	25	40	25	6	29	22	4	609	
1881-85	30.0	43.8	56.4	38.2	58.6	73.0	79.2	65.6	84.0	73.4	65.2	79.8	747.2	
1886-90	47.2	34.8	68.4	52.2	79.4	96.4	85.8	61.6	46.4	67.6	67.2	65.2	772.2	

Angomont

H = ? m (*Mosel, Meurthe, Vezouse, Blette*) h_r = ? m

1872			65		131	94	120							

Pexonne

H = 310 m (*Mosel, Meurthe, Vezouse, Verdurette*) h_r = ? m

1881		62	133					96		92	31	44		
1882	18	22	33	42	51	133	155							
1883												88		
1884	24	58	13	24	56	44	73	71	46	73	19	138	639	
1885	13	61	106	36		57	84	36	83	146	60	65		
1886	75	28	46	27	67	200	38	72	48	51	64	161	877	
1887	13	13	74	40	106	74	85	29	73	56	66	136	765	
1888	35	11	94	31	39	142	191	87	45	107	38	17	837	
1889	37	94	86	78	97	193	69	59	60	142	39	51	1005	
1890	94	6	45	39	107	48	104	158		123	134	3		
1886-90	50.8	30.4	69.0	43.0	83.2	131.4	97.4	81.0		95.8	68.2	73.6		

Niederschlagshöhe

Rhein

	Jan.	Febr.	März	April	Mai	Juni	Juli	Aug.	Sept.	Okt.	Nov.	Dec.	Jahr	Tages-Max.
Bénaménil														
H = 254 m						(*Mosel, Meurthe, Vezouse*)								h_r = ? m
1883	36	30	46	44	21	57	142	46	90	71	74	88	745	
1884	51	53	8	29	76	38	77	70	50	63	41			
Thiébauménil														
H = 244 m						(*Mosel, Meurthe, Vezouse*)								h_r = ? m
1885			102	39	140	36	46	48	56	124	52	182		
1886	52	19	64	43	70	172	41	92	50	39	85	150	877	
1887	8	23	57	37	106	61	52	42	67	53	65	87	658	
1888	26	36	91	34	44	105	142	56	81	81	60	11	767	
1889	19	76	69	47	76	108	79	69	60	107	31	38	779	
1890	73	3	37	50	109	33	75	79	8	77	107	10	661	
1886-90	35.6	31.4	63.6	42.2	81.0	95.8	77.8	67.6	53.2	71.4	69.6	59.2	748.4	
Lunéville														
H = 225 m						(*Mosel, Meurthe, Vezouse*)								h_r = ? m
1873	85													
1876	18	112	89	21	32									
1877	36	77	107	65	59	47	59	39	65	44	52	74	724	
1878	36	29	54	144	85	91	87	171	32	111	41	54	935	
1879	51	78	18	74	46	94	214	109	77	64	90	42	957	
1880	20	49	10	40	11	141	74	94	71	219	41	118	888	48
1881	48	57	75	55	18	48	71	66	93	69	22	28	650	30
1882	13	20	26	40	53	93	110	61	125	85	161	99	886	34
1883	35	26	40	57	29	47	146	44	81	61	70	79	715	29
1884	37	50	4	31	68	15	57	64	67	56	42	102	593	38
1885	35	82	90	33	103	47	26	50	57	136	57	80	796	25
1886	77	24	64	36	56	174	45	31	46	49	87	119	808	38
1887	12	21	60	43	104	62	47	47	67	50	75	88	676	34
1888	16	36	96	43	31	146	131	93	81	72	96	13	854	38
1889	10	41	70	38	60	120	41	35	60	98	24	23	620	23
1890	59	1	32	46	112	35	90	58	11	75	95	10	624	23
Summe	588	703	835	766	867	1160	1198	962	933	1189	953	929	10726	
Jahre	16	15	15	15	15	14	14	14	14	14	14	14	14	
Mittel	36.8	46.9	55.7	51.1	57.8	82.9	85.6	68.7	66.6	84.9	68.1	66.4	771.5	
Maxim.	85	112	107	144	112	174	214	171	125	219	161	119	957	
Minim.	10	1	4	21	11	15	26	31	11	44	22	10	593	
1881-85	33.6	47.0	47.0	43.2	54.2	50.0	82.0	57.0	84.6	81.4	70.4	77.6	728.0	
1886-90	34.8	24.6	64.4	41.2	72.6	107.4	70.8	52.8	53.0	68.8	75.4	50.6	716.4	
Rambervillers														
H = 290 m						(*Mosel, Meurthe, Mortagne*)								h_r = ? m
1883						37	125	57	142	87	102	61		
1884	27	49	26	52	77	49	76	22	40	60	18	130	626	
1885	24	88	110	37	108	64	64	46	91	153	63	96	944	30
1886	69	29	64	44	93	169	68	50	57	67	97	184	991	34
1887	17	21	74	43	119	57	92	72	80	70	75	132	852	39

Niederschlagshöhe

Rhein

	Jan.	Febr.	März	April	Mai	Juni	Juli	Aug.	Sept.	Okt.	Nov.	Dec.	Jahr	Tages-Max.
1888	38	48	118	46	52	125	123	57	79	71	64	22	843	25
1889	20	96	42	49	49	116	62	44	91	140	38			44
1890	37	0	47	84	126	53	114	129		106		7		27
1886-90	36.2	38.8	69.0	53.2	87.8	104.0	91.8	70.4		90.8				

Moyen

H = 295 m (*Mosel, Meurthe, Mortagne*) h_r = ? m

1883												61		
1884	32	53	4	41	53	48	64	63	37	54	30	118	597	
1885	16	85	108	28	127	72	32	27	69	125	54	87	830	
1886	59	21	47	50	86	163	54	38	76	51	84	134	863	30
1887	9	16	69	32	120	57	60	39	54	50	73	97	676	28
1888	24	37	115	32	34	86	146	68	47	63	96	9	757	38
1889	30	108	70	59	61	159	65	48	70	103	32	26	831	38
1890	61	5	31	40	114	47	86	111	7	88	80	6	676	22
1886-90	36.6	37.4	66.4	42.6	83.0	102.4	82.2	60.8	50.8	71.0	73.0	54.4	760.6	

Moriviller

H = 322 m (*Mosel, Meurthe, Mortagne*) h_r = ? m

1876		127	130	35	27	60	47	63	130	36	67	67		28
1877		92	140	80	89	102	82	52	72	35	74	49		37
1878	72	31	67	163	117	93	89	99	43	119	61	87	1041	36
1879	61	93	24	83	60	74	157	122	53	47	115	19	908	33
1880	54	49	27	87	13	136	69	75	58	245	54	181	1048	45
1881	32	56	83	57	21	73	73	71	112	82	24	27	711	30
1882	14	22	24	33	64	92	126	54	140	60	126	104	859	27
1883	46	26	34	62	35	54	136	43	75	71	101	66	749	44
1884	40	41	10	44	76	46	65	65	40	61	27	98	613	38
1885	26	82	120	32	116	44	46	29	63	133	56	84	831	27
1886	68	17	67	50	74	175	49	60	67	58	99	124	908	55
1887	22	19	72	38	97	52	45	40	71	42	68	116	682	26
1888	24	44	108	37	38	129	153	53	28	86	75	18	793	37
1889	22	78	70	54	70	140	63	52	116	104	35	35	839	71
1890	59	2	43	51	116	50	90	76	19	93	96	8	703	28
Summe	540	779	1019	906	1013	1320	1290	954	1087	1272	1078	1083	10685	
Jahre	13	15	15	15	15	15	15	15	15	15	15	15	13	
Mittel	41.5	51.9	67.9	60.4	67.5	88.0	86.0	63.6	72.5	84.8	71.9	72.2	828.2	
Maxim.	72	127	140	163	117	175	157	122	140	245	126	181	1048	
Minim.	14	2	10	32	13	44	45	29	19	35	24	8	613	
1876-80		78.4	77.6	89.6	61.2	93.0	88.8	82.2	71.2	96.4	74.2	80.6		
1881-85	31.6	45.4	54.2	45.6	62.4	61.8	89.2	52.4	86.0	81.4	66.8	75.8	752.6	
1886-90	39.0	32.0	72.0	46.0	79.0	109.2	80.0	56.2	60.2	76.6	74.6	60.2	785.0	

Paroy

H = 233 m (*Mosel, Meurthe, Sanon*) h_r = ? m

1883	26	20	13	38	22	60	144	44	65	55	79	75	641	
1884	35	47	5	16	58	22	40	50	53	55	30	135	546	
1885	26	70	131	18	88	16	31	48	48	153	55	92	776	
1886	70	20	60	25	70	142	45	51	48	46	79	116	772	
1887	15	21	38	22	110	67	41	44	65	41	66	78	608	

Niederschlagshöhe

Rhein

	Jan.	Febr.	März	April	Mai	Juni	Juli	Aug.	Sept.	Okt.	Nov.	Dec.	Jahr	Tages-Max.
1888	34	19	138	24	31	87	126	60	70	74	52	20	735	
1889	15	41	57	48	36	99	45	43	59	77	22	38	580	
1890	58	3	31	45	86	18	88	83	11	62	108			
1886–90	38.4	20.8	64.8	32.8	66.6	82.6	69.0	56.2	50.6	60.0	65.4			

Einville

H = 225 m (*Mosel, Meurthe, Sanon*) h_r = ? m

1876	9	115	95	19	32									
1877	46	110	108	62	75	46	92	52	65	71	71	85	883	
1878	45	30	72	146	112	102	62	125	38	101	62	68	963	
1879	61	103	28	64	49	94	165	105	57	56	103	20	905	
1880	29	63	15	65	10	248	102	85	50	169	27	60	923	
1881									78	57	13	17		
1882	7	14	13	41	24	64	68	41	119	51	139	69	650	29
1883	21	18		38	31	55	154	44	64	49	53	69		35
1884	38	48	5	15	45	22	31	45	25	46	30	109	459	21
1885	18	66	103	19	79	25	18	43	44	151	48	66	680	32
1886	43	14	62	22	59	138	36	26	42	41	60	105	648	28
1887	16	19	43	25	88	56	35	37	57	39	60	73	548	31
1888	26	14	124	18	26	89	107	51	62	63	48	20	648	20
1889	12	58	51	40	29	96	43	26	48	72	22	38	535	24
1890	65	2	25	43	71	17	75	85	9	56	89			23
Summe	436	674	744	617	730	1052	988	765	758	1022	825	799	7842	
Jahre	14	14	13	14	14	13	13	13	14	14	14	13	11	
Mittel	31.1	48.1	57.2	44.1	52.1	80.9	76.0	58.8	54.1	73.0	58.9	61.5	695.8	
Maxim.	65	115	124	146	112	248	165	125	119	169	139	109	963	
Minim.	7	2	5	15	10	17	18	26	9	39	13	17	459	
1886–90	32.4	21.4	61.0	29.6	54.6	79.2	59.2	45.0	43.6	54.2	55.8			

Serres

H = 295 m (*Mosel, Meurthe, Sanon*) h_r = ? m

1883												67		
1884	52	56	6	48	77	24	61	75	72	58	60	119	708	
1885	28	79	106	32	120	80	35	66	73	145	50	89	903	
1886	75	24	67	45	65	183	65	45	110	59	82	149	969	
1887	19	16	75	24	117	84	52	53	55	55	86	108	744	
1888	27	43	127	45	47	112	153	55	92	100	60	21	882	
1889	18	95	56	61	56	123	66	35	74	105	31	34	754	
1890	82	2	38	60	94	31	103	104	13	65	110	9	711	
1886–90	44.2	36.0	72.6	47.0	75.8	106.6	87.8	58.4	68.8	76.8	73.8	64.2	812.0	

La Malgrange

H = 234 m (*Mosel, Meurthe*) h_r = ? m

1872		49	52	81	82	55	42		37	89	140	92		
1873	59	59	64	43	77	64	97	32	87	78	50	18	728	34
1874	38	23	31	29		63	132	69	57	37	62	102		95
1875	118	20	19	27	65	97	101	119	69	68	141	23	867	54
1876	14	117	113	23	49	81	33	47	86	43	74	67	747	33
1877	54	94	100	64	66	53	90	53	79	84	80	90	907	36

Niederschlagshöhe

Rhein

	Jan.	Febr.	März	April	Mai	Juni	Juli	Aug.	Sept.	Okt.	Nov.	Dec.	Jahr	Tages-Max.
1878	36	23	72	149	80	105	76	136	38	121	59	94	989	40
1879	60	128	19	88	47	100	166	90	41	56	97	30	922	31
1880	41	72	14	87	6	114	57	136	49	196	56	119	947	66
1881	51	59	88	74	18	52	87	55	108	81	22	34	729	41
1882	18	22	36	73	57	107	100	47	134	88	175	108	965	
1883	63	29	51	38	47	53	169	44	74	93	93	59	813	
1884	57	56	9	34	60	32	45	40	55	40	49	123	600	
1885	32	86	92	27	86	118	33	57	59	139	59	85	873	
1886	65	26	47	42	68	174	40	41	52	68	79	132	834	
1887	12	10	60	25	118	62	47	50	47	42	58	109	640	
1888	25	21	106	42	28	138	130	49	82	90	65	25	801	
1889	20	84	44	55	83	122	72	49	44	80	34	26	713	
1890	63	4	33	51	99	23	103			85	120	5		
Summe	826	982	1050	1052	1136	1613	1620	1114	1198	1578	1513	1341	13075	
Jahre	18	19	19	19	18	19	19	17	18	19	19	19	16	
Mittel	45.9	51.7	55.3	55.4	63.1	84.9	85.3	65.5	66.6	83.1	79.6	70.6	807.0	
Maxim.	118	128	113	149	118	174	169	136	134	196	175	132	989	
Minim.	12	4	9	23	6	23	33	32	37	37	22	5	600	
1876-80	41.0	86.8	63.6	82.2	49.6	90.6	84.4	92.4	58.6	100.0	73.2	80.0	902.4	
1881-85	44.2	50.4	55.2	49.2	53.6	72.4	86.8	48.6	86.0	88.2	79.6	81.8	796.0	
1886-90	37.0	29.0	58.0	43.0	79.2	103.8	78.4			73.0	71.2	59.4		

Tomblaine [École d'Agriculture]

H = 200 m (*Mosel, Meurthe*) h_r = ? m

1883	43	24	29	33	22	90	127			82	90	54		
1884	49	43	8	43	59	20	33	53	47	38	37	112	542	
1885	17	79	92	21	90	51	70	52	59	143	56	77	807	
1886	69	30	46	48	78	177	41	44	55	64	80	138	870	40
1887	11	13	55	28	110	87	39	40	45	39	61	108	636	28
1888	26	33	109	35	29	116	121	58	59	86	64	29	765	35
1889	15	71	46	49	72	128	60	45	47	83	31	25	672	35
1890	65	4	31	42	108	26	130	106	16	84	94	5	711	32
1886-90	37.2	30.2	57.4	40.4	79.4	106.8	78.2	58.6	44.4	71.2	66.0	61.0	730.8	

Nancy [Faculté des Sciences]

H = 221 m (*Mosel, Meurthe*) h_r = ? m

1811	*46*	*88*	*7*	*18*	*12*	*41*	*29*	*55*	*0*	*45*	*112*	*36*	*489*	
1812	*27*	*87*	*92*	*34*	*7*	*65*	*25*	*18*	*18*	*54*	*68*	*27*	*522*	
1813	*0*	*52*	*18*	*33*	*45*	*32*	*93*	*19*	*23*	*65*	*59*	*20*	*459*	
1814	*36*	*13*	*0*	*5*	*28*	*79*	*7*	*9*	*7*	*11*	*62*	*59*	*316*	
1815	*25*	*24*	*52*	*11*	*26*	*38*	*45*	*30*	*11*	*33*	*49*	*32*	*376*	
1816	*36*	*31*	*60*	*27*	*52*	*22*	*142*	*29*	*33*	*20*	*94*	*63*	*609*	
1817	*52*	*32*	*77*	*8*	*52*	*22*	*62*	*35*	*27*	*7*	*15*	*38*	*427*	
1818	*54*	*62*	*103*	*52*	*9*	*38*	*7*	*17*	*32*	*34*	*44*	*0*	*452*	
1830	25	8	9	138	75	153								
1841					52	85	53	125	60	187	105	141		
1842			84	38	60	31	70	40	85	45	85	40		
1843	147	70	27	82	90	104	64	74	30	115	88	19	910	
1844	50	142	111	61	50	35	143	150	53	81	91	16	983	
1845	40	0	15	94	69	157	159	107	69	90	73	108	981	

Niederschlagshöhe

Rhein

	Jan.	Febr.	März	April	Mai	Juni	Juli	Aug.	Sept.	Okt.	Nov.	Dec.	Jahr	Tages-Max.
1846	100	53	93	130	85	38	32	52	45	80	80	13	801	
1847	44	36	29	104	53	75	77	92	49	64	33	58	714	
1848	0	115	115	126	26	75	51	93	128	102	110	34	975	
1849	54	59	35	75	95	62	98	25	60	75	63	40	741	
1850	0	70	42	70	45	60	89	95	35	45	45	77	673	
1851	35	27	115	95	86	74	110	62	90	43	30	0	767	
1852	77	75	25	20	53	140	85	174	55	94	133	49	980	
1853	130	30	0	105	95	110	48	35	70	55	10	0	688	
1854	46	30	11	59	98	152	94	51	8	83	76	112	820	
1855	15	5	95	45	66	88	115	42	10	198	24	19	722	
1856	118	35	24	170	155	78	65	41	94	54	100	60	994	
1857	62	5	30	40	50	96	53	85	43	35	40	20	559	
1858	0	12	5	78	72	30	86	54	42	55	85	85	604	
1859	47	42	47	124	130	87	53	31	95	75	80	48	859	
1860	116	54	108	43	64	78	68	80	80	85	53	66	895	
1861	25	30	63	10	55	72	75	21	58	45	200	43	697	
1862	100	12	46	48	49	115	111	107	30	98	25	74	815	
1863	67	22	61	85	54	106	50	105	103	73	46	64	836	
1864	19	28	55	21	43	44	124	73	61	33	74	25	600	
1865	105	55	48	2	42	13	94	53	1	92	67	18	590	
1866	75	134	50	62	155	43	74	126	47	21	106	97	990	
1867	142	61	93	102	39	58	147	8	43	78	23	75	869	
1868	66	29	63	73	21	44	61	30	45	100	16	130	678	
1869	31	62	67	17	90	84	56	17	85	35	121	75	740	
1870	31	42	41	10	34	1	37	65	58	123	38	66	546	
1871	29	44	44	110	32	124	71	21	85	60	34	19	673	
1872	48	49	49	66	87	45	31	78	28	84	148	89	802	
1873	56	56	58	54	75	63	65	33	95	67	50	17	689	*36*
1874	34	26	32	25	39	70	114	73	67	44	63	109	696	69
1875	121	23	22	25	98	95	110	114	80	73	145	30	936	50
1876	16	118	127	24	44	71	51	47	98	33	75	60	764	
1877	59	114	105	60	66	45	99	45	82	76	77	85	913	32
1878	47	24	76	150	83	86	70	125	32	136	60	68	957	50
1879	56	124	24	70	47	96	183	89	39	56	83	35	902	34
1880	35	76	21	83	7	102	64	97	54	187	66	127	919	30
1881	51	45	88	59	15	36	87	56	110	86	27	39	699	
1882	17	26	39	60	65	119	109	54	134	86	195	103	1007	
1883	61	31	60	45	52	80	163	49	73	114	109	72	909	
1884	53	67	9	30	58	37	45	48	49	44	43	109	592	26
1885	23	57	76	25	77	47	53	66	59	167	54	95	799	33
1886	84	31	55	42	73	214	39	65	64	64	80	160	971	60
1887	13	11	56	30	139	64	49	39	63	54	61	124	703	25
1888	34	38	123	33	31	119	137	44	80	93	66	29	827	39
1889	17	98	50	47	71	111	63	36	53	84	38	33	701	33
1890	70	4	29	51	69	31	120	85	16	86	127	7	695	32
Summe	2666	2397	2741	3078	3304	3890	4165	3377	3093	4053	3721	3082	38181	
Jahre	48	48	49	49	50	50	50	50	50	50	50	50	48	
Mittel	55.5	50.0	55.9	62.8	66.1	77.8	83.3	67.5	61.9	81.1	74.4	61.6	797.9	
Maxim.	147	142	127	170	155	214	183	174	134	198	200	160	1007	
Minim.	0	0	0	2	7	1	31	8	1	21	10	0	559	
1841-45					64.2	82.4	97.8	99.2	59.4	103.6	88.4	64.8		
1846-50	39.6	66.6	62.8	101.0	60.8	62.0	69.4	71.4	63.4	73.2	66.2	44.4	780.8	
1851-55	60.6	33.4	49.2	64.8	79.6	112.8	90.4	72.8	46.6	94.6	54.6	36.0	795.4	
1856-60	68.6	29.6	42.8	91.0	94.2	73.8	65.0	58.2	70.8	60.8	71.6	55.8	782.2	

Niederschlagshöhe

Rhein

	Jan.	Febr.	März	April	Mai	Juni	Juli	Aug.	Sept.	Okt.	Nov.	Dec.	Jahr	Tages-Max.
1861-65	63.2	29.4	54.6	33.2	48.6	70.0	90.8	71.8	50.6	68.2	82.4	44.8	707.6	
1866-70	69.0	65.6	62.8	52.8	67.8	46.0	75.0	49.2	55.6	71.4	60.8	88.6	764.6	
1871-75	57.6	39.6	41.0	56.0	66.2	79.4	78.2	63.8	71.0	65.6	88.0	52.8	759.2	
1876-80	42.6	91.2	70.6	77.4	49.4	80.0	93.4	80.6	61.0	97.6	72.2	75.0	891.0	
1881-85	41.0	45.2	54.4	43.8	53.4	63.8	91.4	54.6	85.0	99.4	85.6	83.6	801.2	
1886-90	43.6	36.4	62.6	40.6	76.6	107.8	81.6	53.8	55.2	76.2	74.4	70.6	779.4	
Maxéville (*Mosel, Meurthe*) H = 225 m														h_r = ? m
1872		38	44	65	75	32	37		21	86	140	93		
1873	42	70	60	59	89	32	63	23	143	75	61	25	742	58
1874		40	39	23	61	82	103	55	77	47	58	99		50
1875		11	11	27	106	90	104	115	74	60	167	28		53
1876	15	130	99	20	56	75	32	48	119	25	59	67	745	29
1877	56	118	117	59	68	42	79	56	58	78	72	79	882	30
1878	42	20	71	151	84	101	79	148	19	154	59	76	1004	40
1879	34	137	19	87	38	57	163	66	69	45	103	56	874	30
1880	33	66	12	66	7	111	76	80	49	185	65	136	886	44
1881	46	63	67	54	16	47	88	54	93	63	41	46	678	40
1882	21	22	39	45	51	72	97	31	101	86	184	95	844	
1883	53	29	52	29	33	97	166	60	71	84	100	61	835	
1884	52	68	3	29	50	41	32	45	47	23	64	185	639	
1885	22	55	102	38	76	46	19	49	92	97	47	66	709	
1886	53	28	56	33	69	132								
1887				21	118	58	53	30	62	39	35	87		
1888	14	45	104	41	32	126	122	57	125	112	61	20	859	
1889	20	82	42	48	70	121	50	35	79	76	35	20	678	
1890		3	26	33	85	24	84	101	20	52	97	4		
Summe	503	1025	963	928	1184	1386	1447	1053	1319	1387	1448	1243	10375	
Jahre	14	18	18	19	19	19	18	17	18	18	18	18	13	
Mittel	35.9	56.9	53.5	48.8	62.3	72.9	80.4	61.9	73.3	77.1	80.4	69.1	772.5	
Maxim.	56	137	117	151	118	132	166	148	143	185	184	185	1004	
Minim.	14	3	3	20	7	24	19	23	20	23	35	4	639	
1876-80	36.0	94.2	63.6	76.6	50.6	77.2	85.8	79.6	62.8	97.4	71.6	82.8	878.2	
1881-85	38.8	47.4	52.6	39.0	45.2	60.6	80.4	47.8	80.8	70.6	87.2	90.6	741.0	
Cinq Tranchées (*Mosel, Meurthe*) H = 340 m														h_r = 1 m
1866				67	47	67	101	128	70	19	80	112		
1867	163	62	94	100	46	59	130	29	46	87	30	79	925	
1868	73	36	50	73	8	52	34	37	61	122	28	174	748	
1869	29	47	74	17	122	81	48	35	82	55	112	72	774	
1870	30	24	38	4	24	7	29	113	62	133	51	61	576	
1871	22	39	40	118	34	114	108	34	88	77	49	21	744	
1872	53	62	53	82	92	63	54	84	43	104	145	69	904	
1873	67	46	56	45	89	64	68	39	121	80	53	25	753	
1874	44	27	42	29	21	78	96	61	46	57	70	125	696	55
1875	91	16	15	35	74	86	124	151	86	84	153	39	954	47
1876	26	125	107	21	61	85	24	60	97	52	84	80	822	40
1877	34	93	99	65	83	41	90	61	96	82	91	86	921	35
1878	42	30	80	167	85	103	64	135	43	173	67	76	1065	67
1879	62	117	28	112	42	89	204	101	61	56	106	30	1008	43
1880	24	75	15	76	10	116	45	88	58	196	58	117	878	37

Niederschlagshöhe

Rhein

	Jan.	Febr.	März	April	Mai	Juni	Juli	Aug.	Sept.	Okt.	Nov.	Dec.	Jahr	Tages-Max.
1881	24	49	87	69	17	46	83	54	118	74	22	40	683	41
1882	23	27	38	48	74	138	126	58	124	71	172	75	974	
1883	54	35	58	53	44	73	145	41	85	118	103	71	880	
1884	62	65	14	38	59	35	80	46	56	44	55	116	670	
1885	41	93	103	41	83	76	67	73	63	207	60	102	1009	
1886	89	29	63	29	77	176	63	53	70	76	83	122	930	
1887	19	10	46	42	115	107	48	58	65	67	70	126	773	
1888	50	60	145	42	44	132	159	95	117	102	74	39	1059	
1889	20	105	58	60	103	137	64	41	77	111	40	43	859	
1890	93	4	33	58	108	38	111	135	18	80	130	5	813	
Summe	1235	1276	1436	1491	1562	2063	2165	1810	1853	2327	1986	1905	20418	
Jahre	24	24	24	25	25	25	25	25	25	25	25	25	24	
Mittel	51.5	53.2	59.8	59.6	62.5	82.5	86.6	72.4	74.1	93.1	79.4	76.2	850.9	
Maxim.	163	125	145	167	122	176	204	151	124	207	172	174	1065	
Minim.	19	4	14	4	8	7	24	29	18	19	22	5	576	
1866-70				52.2	49.4	53.2	68.4	68.4	64.2	83.2	60.2	99.6		
1871-75	55.4	38.0	41.2	61.8	62.0	81.0	90.0	73.8	76.8	80.4	94.0	55.8	810.2	
1876-80	37.6	88.0	65.8	88.2	56.2	86.8	85.4	89.0	71.0	111.8	81.2	77.8	938.8	
1881-85	40.8	53.8	60.0	49.8	55.4	73.6	100.2	54.4	89.2	102.8	82.4	80.8	843.2	
1886-90	54.2	41.6	69.0	46.2	89.4	118.0	89.0	76.4	69.4	87.2	79.4	67.0	886.8	

Bellefontaine

H = 240 m (*Mosel, Meurthe*) h_r = 1 m

1867		50	111	96	54	44	126	10	39	75	24	87		
1868	71	33	53	89	14	45	59	32	65	108	24	145	738	
1869	29	54	64	17	90	85	51	21	71	59	111	69	721	
1870	37	22	50	8	32	3	29	117	54	142	40	59	593	
1871	23	53	38	135	30	128	85	29	80	57	26	24	708	
1872	51	47	48	82	99	42	76	76	40	96	143	79	879	
1873			70	58	97	77	46							
1874	45	27	43	19	24	72	71	65	50	52	52	100	620	32
1875	89	24	19	31	77	86	124	105	77	78	156	29	895	33
1876	22	198?	113	27	60	96	33	70	114	40	72	78	923?	32
1877	56	107	132	44	77	33	79	56	108	82	81	87	942	40
1878	48	25	81	126	75	107	70	138	29	168	69	91	1027	64
1879	66	128	26	109	51	102	177	89	46	52	91	42	979	33
1880	36	87	22	88	8	131	43	82	54	155	68	98	872	47
1881	53	53	91	82	18	53	95	63	119	62	27	31	747	39
1882	20	25	29	54	63	109	106	50	128	69	182	108	943	34
1883	49	31	80	51	38	86	180	41	97	105	89	68	915	35
1884	52	57	9	40	61	32	42	61	52	37	51	132	626	30
1885	28	76	98	27	73	62	31	81	55	169	55	60	815	34
1886	69	19	50	41	72	164	55	79	61	67	76	140	893	44
1887	19	11	59	33	124	87	64	42	64	54	54	112	723	
1888	26	41	121	41	45	114	132	81	75	86	74	15	851	41
1889	8	86	52	52	57	100	44	42	93	85	37	34	690	45
1890	74	6	34	55	82	42	96	118	17	81	90	3	698	
Summe	971	1260	1493	1405	1421	1900	1914	1548	1588	1979	1692	1691	17798	
Jahre	22	23	24	24	24	24	24	23	23	23	23	23	22	
Mittel	44.1	54.8	62.2	58.5	59.2	79.2	79.8	67.3	69.0	86.0	73.6	73.5	807.2	
Maxim.	89	198?	132	135	124	164	180	138	128	169	182	145	1027	
Minim.	8	6	9	8	8	3	29	10	17	37	24	3	593	

Niederschlagshöhe

Rhein

	Jan.	Febr.	März	April	Mai	Juni	Juli	Aug.	Sept.	Okt.	Nov.	Dec.	Jahr	Tages-Max.
1876-80	45.6	109.0	74.8	78.8	54.2	93.8	80.4	87.0	70.2	99.4	76.2	79.2	948.6	
1881-85	40.4	48.4	61.4	50.8	50.6	68.4	90.8	59.2	90.2	88.4	80.8	79.8	809.2	
1886-90	39.2	32.6	63.2	44.4	76.0	101.4	78.2	72.4	62.0	74.6	66.2	60.8	771.0	
La Bouzule														
H = 225 m						*(Mosel, Meurthe, Amezule)*							h_r = ? m	
1883	34	21	47	27	20	56	162	28	79	83	79	45	681	
1884	43	37	4	24	50	22	39	97	54	39	49	101	559	
1885	24	74	111	30	77	82	23	56	51	129	40	68	765	
1888	19	23	106	20	28	132	115	56	60	80	62	24	725	
1889	14	72	44	52	45	100	50	39	44	74	23	25	582	
1890	64	2	25	45	72	29	92	116		86	96	2		
Amance														
H = 400 m						*(Mosel, Meurthe, Amezule)*							h_r = 1 m	
1866				69	65	34	83	106	36	23	81	94		
1867	167	71	96	111	39	34	112	12	30	88	22	80	862	
1868	61	19	42	68	6	31	73	35	45	88	32	131	631	
1869	28	65	59	*0*	87	71	12	*0*	80	53	111	62	*628*	
1870	38	16	37	*0*	30	2	15	108	54	123	34	61	*518*	
1871	14	35	32	128	24	105	55	24	104	53	37	14	625	
1872	36	41	41	70	87	39	56	58	23	85	119	63	718	
1873	36	53	58	44	64	87	55	27	90	69	38	19	640	
1874	29	14	31	22	23	54	90	62	47	34	53	88	547	
1875	70	13	20	24	63	59	55	46	50	78	85	34	597	
1876	23	89	84	40	45	54	36	40	68	24	77	89	669	
1877	46	84	102	50	61	23	109	38	50	42	68	76	749	
1878	77	20	64	131	70	87	47	69	61	83	87	75	871	
1879	61	81	15	54	54	92	165	89	46	53	87	20	817	25
1883												65		
1884	34	44	10	42	57	31	30	41	42	46	34	89	500	17
1885	29	73	122	43	97	82	40	54	51	107	40	119	857	35
1886	101	34	38	37	55	198	35	43	49	31	50	158	829	58
1887	31	14	59	24	122	82	46	34	43	40	43	97	635	34
1888	29	56	117	41	28	117	114	57	54	94	63	21	791	38
1889	21	106	53	58	58	62	61	41	37	76	33	18	624	28
1890	60	4	29	38	71	26	99	107	12	60	79	14	599	25
Summe	991	932	1109	1094	1206	1370	1388	1091	1072	1350	1273	1487	13707	
Jahre	20	20	20	21	21	21	21	21	21	21	21	22	20	
Mittel	49.6	46.6	55.5	52.1	57.4	65.2	66.1	52.0	51.0	64.3	60.6	67.6	688.0	
Maxim.	167	106	122	131	122	198	165	108	104	123	119	158	871	
Minim.	14	4	10	*0*	6	2	12	*0*	12	23	22	14	500	
1866-70				49.6	45.4	34.4	59.0	52.2	49.0	75.0	56.0	85.6		
1871-75	37.0	31.2	36.4	57.6	52.2	68.8	62.2	43.4	62.8	63.8	66.4	43.6	625.4	
1886-90	48.4	42.8	59 2	39.6	66.8	97.0	71.0	56.4	39.0	60.2	53.6	61.6	695.6	
Rogéville														
H = 300 m						*(Mosel, Ache)*							h_r = ? m	
1880	36	64	29	67	15	102	39	97	41	188	61	114	853	31

Niederschlagshöhe

Rhein

	Jan.	Febr.	März	April	Mai	Juni	Juli	Aug.	Sept.	Okt.	Nov.	Dec.	Jahr	Tages-Max.
1881	65	57	87	68	17	46	57	67	92	66	26	36	684	34
1882	20	22	32	45	46	106	99	37	126	55	197	102	887	59
1883	55	34	68	46	58	79	172	49	93	98	82	51	885	32
1884	46	46	12	27	78	35	49	51	47	44	36	98	569	26
1885	14	50	81	28	90	66	48	76	72	147	55	88	815	51
1886	68	25	56	37	66	130	39	100	96	56	63	125	861	53
1887	9	10	40	23	119	36	53	52	77	65	60	87	631	20
1888	25	41	123	38	37	100	173	80	49	82	67	23	838	34
1889	16	87	51	68	73	88	68	55	66	98	34	42	746	27
1890	79	2	26	54	53	34	104	118	14	53	100	8	645	27
Summe	433	438	605	501	652	822	901	782	773	952	781	774	8414	
Jahre	11	11	11	11	11	11	11	11	11	11	11	11	11	
Mittel	39.4	39.8	55.0	45.5	59.3	74.7	81.9	71.1	70.3	86.5	71.0	70.4	764.9	
Maxim.	79	87	123	68	119	130	173	118	126	188	197	125	887	
Minim.	9	2	12	23	15	34	39	37	14	44	26	8	569	
1881-85	40.0	41.8	56.0	42.8	57.8	66.4	85.0	56.0	86.0	82.0	79.2	75.0	768.0	
1886-90	39.4	33.0	59.2	44.0	69.6	77.6	87.4	81.0	60.4	70.8	64.8	57.0	744.2	

Pont-à-Mousson

H = ? m (*Mosel*) h_r = ? m

1874	40	12	21	22	39									

Euvezin

H = 213 m (*Mosel, Mad*) h_r = ? m

1885												67		
1886	84	21	62	39	66	134	60	56	43	54	81	133	833	
1887	20	10	64	37	108	46	32	41	61	56	48	83	606	
1888	18	33	97	27	37	87	118	58	42	69	59	24	669	30
1889	14	51	34	50	128	75	34	29	36	64	25	44	584	27
1890	67	4	16	42	40	25	102	74	8	57	90	12	537	21
1886-90	40.6	23.8	54.6	39.0	75.8	73.4	69.2	51.6	38.0	60.0	60.6	59.2	645.8	

Nonsard

H = 215* m (*Mosel, Mad, Madine*) h_r = ? m

1880	26	65	25	50	13	109	47	58	60	140	41	106	740	46
1881	63	60	72	59	24	17	51	30	110	60	78	55	679	55
1883			26	18	22	82	158	15	125	181	79	37		
1884	34	28	8	26	34	48	22		43	50	34	201		
1885	61								77	147	35	106		
1886	79	19	83	58	49	134	49	31	44	64	75	112	797	
1887	2	7	47	32	90									

Thiaucourt

H = 210* m (*Mosel, Mad*) h_r = ? m

1884						36	45	31	52	40	35	119		
1889												58		
1890	55	3	27	53	47	38	97	80	13	54	104	12	583	

Niederschlagshöhe

Rhein

	Jan.	Febr.	März	April	Mai	Juni	Juli	Aug.	Sept.	Okt.	Nov.	Dec.	Jahr	Tages-Max.
Novéant														
H = 173 m						(*Mosel*)								h_r = 1° m
1876				23	30	71	25	33	121	27	77	65		
1877	55	87	73	56	46	38	59	33	117	48	73	64	749	38.3
1878	31	18	67	78	46	109	33	116	14	150	63	29	754	47.1
1879	45	109	6	61	29	75	153	94	40	45	47	31	735	32.0
1880	14	41	10	43	12	116	52	30	42	175	84	103	722	45.6
1881	45	51	70	56	17	62	51	50	86	48	26	26	588	37.4
1882	23	25	35	40	33	95	106	57	100	56	166	93	829	30.3
1883	36	28	41	17	81	47	119	37	90	82	87	47	712	
1884	48	35	9	18	44	67	30	38	54	43	22	108	516	
1885	15	70	74	29	92	115	43	90	55	103	41	44	771	
1886	35	8	34	32	55	115	33	69	67	59	52	74	633	
1887	4	7	49	54	83	52	54	40	57	51	55	64	570	
1888	8	15	86	25	31	96	109	49	59	71	60	20	629	
1889	13	52	38	54	83	99	37	52	50	65	22	36	601	
1890	78	4	31	49	48	34	72	63	16	46	77	5	523	
Summe	450	550	623	635	730	1191	976	851	968	1069	952	809	9332	
Jahre	14	14	14	15	15	15	15	15	15	15	15	15	14	
Mittel	32.1	39.3	44.5	42.3	48.7	79.4	65.1	56.7	64.5	71.3	63.5	53.9	661.3	
Maxim.	78	109	86	78	92	116	153	116	121	175	166	108	829	
Minim.	4	4	6	17	12	34	25	30	14	27	22	5	516	
1876-80				52.2	32.6	81.8	64.4	61.2	66.8	89.0	68.8	58.4		
1881-85	33.4	41.8	45.8	32.0	53.4	77.2	69.8	54.4	77.0	66.4	68.4	63.6	683.2	
1886-90	27.6	17.2	47.6	42.8	60.0	79.2	61.0	54.6	49.8	58.4	53.2	39.8	591.2	
Jouy-aux-Arches														
H = 171 m						(*Mosel*)								h_r = ? m
1876	4	76	100	26	28	55	23	42	125	43	86	72	680	30.2
1877	64	86	64	58	37	53	55	37	117	54	70	64	759	50.0
1878	28	12	51	82	33	106	23	105	10	140	56	28	674	47.0
1879	24	99	7	73	30	80	124	100	59	66	45	32	739	47.0
1880	11	48	15	43	8	104	50	43	34	176	58	95	685	33.8
1881	32	49	86	45	12	35	48	48	74	46	24	40	539	33.7
1882	18	29	30	33	29	90	129	59	91	82	192	84	866	40.0
1883	28	29	37	15	73	28	108	45	82	71	83	58	657	
1884	44	42	10	21	68	52	32	38	57	50	31	102	547	
1885	26	65	65	36	84	84	33	78	58	113	47	64	753	
1886	63	10	44	32	45	71	27	103	69	47	53	110	674	
1887	18	7	58	47	84	86	34	32	56	55	60	88	625	
1888	21	24	112	26	43	97	126	47	55	64	67	19	701	
1889	14	61	37	61	62	56	41	53	53	63	26	37	564	
1890	77	4	25	51	45	36	95	77	13	53	82	7	565	
Summe	472	641	741	649	681	1033	948	907	953	1123	980	900	10028	
Jahre	15	15	15	15	15	15	15	15	15	15	15	15	15	
Mittel	31.5	42.7	49.4	43.3	45.4	68.9	63.2	60.5	63.5	74.9	65.3	60.0	668.6	
Maxim.	77	99	112	82	84	106	129	105	125	176	192	110	866	
Minim.	4	4	7	15	8	28	23	32	10	43	24	7	539	
1876-80	26.2	64.2	47.4	56.4	27.2	79.6	55.0	65.4	69.0	95.8	63.0	58.2	707.4	
1881-85	29.6	42.8	45.6	30.0	53.2	57.8	70.0	53.6	72.4	72.4	75.4	69.6	672.4	
1886-90	38.6	21.2	55.2	43.4	55.8	69.2	64.6	62.4	49.2	56.4	57.6	52.2	625.8	

Niederschlagshöhe

Rhein

	Jan.	Febr.	März	April	Mai	Juni	Juli	Aug.	Sept.	Okt.	Nov.	Dec.	Jahr	Tages-Max.
Ste. Ruffine (*Mosel*) H = 220* m														h_r = ? m
1865					25									
1866		209												
Montigny (*Mosel*) H = 175 m														h_r = ? m
1878				82	33	106	23	105	10	140	56	28		
1879	24	99	7	73	30	89	124	100	59	66	45	32	748	
1880	11	48	15	43	8	104	50	43	34	176	58	95	685	
Metz I (*Mosel*) H = 186 m														h_r = 8 m
1779			17	49	60	35	96	35	96	32	172	146		
1781	65	102	6	46	28	106	39	49	75	22	80	37	655	
1782	56	4	97	63	146	39	32	117	91	67	31	27	770	
1783	126	59	107	23	99	59	15	20	70	21	75	44	718	
1784	32	9	41	36	11	54	31	80	80	48	39	62	523	
1785	54	29	11	17	28	66	75	85	186	64	67	25	707	
1786	64	50	47	53	50	83	56	67	71	42	62	80	725	
1781-85	66.6	40.6	52.4	37.0	62.4	64.8	38.4	70.2	100.4	44.4	58.4	39.0	674.6	
Metz II (*Mosel*) H = 186 m														h_r = 20.9 m
1825	17	12	33	37	56	31	1	92	41	60	121	100	601	
1826	2	56	7	35	24	16	23	60	61	35	60	37	416	
1827	69	19	125	34	99	30	25	45	14	29	44	71	604	
1828	60	42	35	46	34	38	114	65	47	34	31	47	593	
1829	40	14	22	42	21	66	134	97	115	67	58	6	682	
1830	14	22	16	130	67	132	118	43	63	17	35	53	710	
1831	20	23	83	46	68	106	73	88	66	24	85	56	738	
1832	41	5	33	43	50	59	11	48	63	26	88	51	518	
1833	0	88	42	65	6	33	109	72	77	34	39	167	732	
1834	67	9	17	11	52	41	96	63	11	55	14	25	461	
1835	21	83	54	36	45	21	19	73	66	75	8	21	522	
1836	47	37	100	29	46	88	44	63	108	102	148	101	913	
1837	74	63	37	60	73	23	80	83	81	47	108	39	768	
1838	12	12	55	15	80	70	38	54	33	42	121	20	552	
1839	61	76	64	35	36	54	27	38	78	44	66	129	708	
1840	93	29	5	5	68	29	47	56	95	108	136	6	677	
1841	60	14	23	40	61	75	50	100	75	135	86	107	826	
1842	8	0	52	48	41	25	60	63	59	34	61	32	483	
1843	134	66	25	58	59	68	95	60	38	88	69	17	777	
1844	54	95	79	35	57	38	119	82	46	54	72	42	773	
1845	47	16	37	38	51	57	78	95	91	46	64	107	727	
1846	112	38	69	98	87	52	62	25	35	63	78	41	760	
1847	52	47	8	70	35	67	90	69	42	30	29	28	567	
1848	4	102	98	120	17	116	35	134	68	73	78	61	906	
1849	74	44	18	61	96	64	106	50	46	86	39	67	751	
1850	44	81	21	71	35	61	79	99	50	70	38	54	703	

Niederschlagshöhe

Rhein

	Jan.	Febr.	März	April	Mai	Juni	Juli	Aug.	Sept.	Okt.	Nov.	Dec.	Jahr	Tages-Max.
1851	18	4	104	59	70	50	122	55	63	18	40	7	610	
1852	65	52	24	3	65	98	45	144	45	68	79	24	712	
1853	142	25	13	94	92	79	36	93	71	46	4	21	716	
1854	67	27	6	45	77	120	125	104	3	79	45	94	792	
1855	19	43	68	31	71	131	168	62	16	91	14	39	753	
1856	67	11	16	116	115	89	57	60	87	38	60	53	769	
1857	53	11	33	47	55	74	47	113	51	46	26	22	578	
1858	17	8	34	54	30	28	56	40	28	37	95	49	476	
1859	23	24	28	58	96	76	30	24	66	59	66	73	623	
1860	78	58	84	34	51	82	62	67	71	68	41	101	797	
1861	19	15	80	6	39	55	88	37	81	13	101	33	567	
Summe	1795	1371	1648	1855	2125	2342	2569	2616	2151	2041	2347	2001	24861	
Jahre	37	37	37	37	37	37	37	37	37	37	37	37	37	
Mittel	48.5	37.1	44.5	50.1	57.4	63.3	69.4	70.7	58.1	55.2	63.4	54.1	671.8	
Maxim.	142	102	125	130	115	132	168	144	115	135	148	167	913	
Minim.	0	0	5	3	6	16	1	24	3	13	4	6	416	
1826-30	37.0	30.6	41.0	57.4	49.0	56.4	82.8	62.0	60.0	36.4	45.6	42.8	601.0	
1831-35	29.8	41.6	45.8	40.2	44.2	52.0	61.6	68.8	56.6	42.8	46.8	64.0	594.2	
1836-40	57.4	43.4	52.2	28.8	60.6	52.8	47.2	58.8	79.0	68.6	115.8	59.0	723.6	
1841-45	60.6	38.2	43.2	43.8	53.8	52.6	80.4	80.0	61.8	71.4	70.4	61.0	717.2	
1846-50	57.2	62.4	42.8	84.0	54.0	72.0	74.4	75.4	48.2	64.4	52.4	50.2	737.4	
1851-55	62.2	30.2	43.0	46.4	75.0	95.6	99.2	91.6	39.6	60.4	36.4	37.0	716.6	
1856-60	47.6	22.4	39.0	61.8	69.4	69.8	50.4	60.8	60.6	49.6	57.6	59.6	648.6	

Metz III

H = 186 m (*Mosel*) h_r = 3.5 m

1862	83	21	42	26	50	53	90	50	39	47	19	65	585	
1863	43	12	42	60	46	72	28	73	102	57	34	42	611	
1864	19	22	61	12	25	67	13	78	50	17	64	13	441	
1865	76	50	45	4	40	6	74	90	1	72	58	8	524	
1866	57	92	47	70	35	51	97	94	51	20	58	87	759	
1867	89	44	76	82	22	35	106	15	47	66	15	51	648	
1868	55	13	42	49	20	52	48	36	48	87	18	103	571	
1869	13	51	44	20	90	44	23	39	54	35	89	66	568	
1870	45	30	24	2	15	6	11	89	119	89				
1871												12		
1872	57	52	45	56	84	47	41	82	23	97	137	91	812	
1873	101	71	60	29	41	103	34	20	62	68	53	17	659	
1874	33	14	20	23	56	43	73	44	31	32	48	110	527	
1875	82	25	12	17	54	86	84	109	38	101	145	21	774	
1876	33	123	143	38	11	60	16	37	126	37	77	69	770	
1877	67	84	48	54	43	65	60	34	100	50	81	58	744	32.4
1878	29	16	61	88	51	92	29	111	22	120	59	64	742	34.3
1879	64	95	12	63	40	89	159	98	52	64	53	28	817	30.4
1880	36	51	11	58	8	136	76	47	35	204	63	102	827	46.5
1881	25	54	88	96	27	35	50	59	83	47	30	44	638	30.2
1882	20	21	43	48	29	116	94	54	125	81	200	89	920	52.9
1883	42	27	45	16	30	33	120	46	68	87	86	54	654	28.8
1884	68	49	6	28	49	60	35	51	60	50	28	118	602	24.3
1885	33	68	72	29	81	92	54	67	56	124	52	67	795	57.3

Niederschlagshöhe

Rhein

	Jan.	Febr.	März	April	Mai	Juni	Juli	Aug.	Sept.	Okt.	Nov.	Dec.	Jahr	Tages-Max.
Summe	1170	1085	1089	968	947	1443	1415	1423	1392	1652	1467	1379	14988	
Jahre	23	23	23	23	23	23	23	23	23	23	22	23	22	
Mittel	50.9	47.2	47.3	42.1	41.2	62.7	61.5	61.9	60.5	71.8	66.7	60.0	673.8	
Maxim.	101	123	143	96	90	136	159	111	126	204	200	118	920	
Minim.	13	12	6	2	8	6	11	15	1	17	15	8	441	
1866-70	51.8	46.0	46.6	44.6	36.4	37.6	57.0	54.6	63.8	59.4				
1876-80	45.8	73.8	55.0	60.2	30.6	88.4	68.0	65.4	67.0	95.0	66.6	64.2	780.0	
1881-85	37.6	43.8	50.8	43.4	43.2	67.2	70.6	55.4	78.4	77.8	79.2	74.4	721.8	
Metz IV [Lehrer-Seminar] (*Mosel*) H = 180 m														h_r = 1* m
1862	98	24	42	28	55	60	98	48	39	55	18	76	641	
1865	86	61	47	4	51	7	96	89	1	82	75	9	608	
1866	65	107	53	74	39	51	109	106	50	23	65	91	833	
1867	82	77	85	90	28	35	98	15	51	79	15	38	693	
1868	56	21	48	59	21	49	51	42	47	83	23	120	620	
1869	21	63	40	12	102	53	20	43	59	37	115	73	638	
1870	67	32	31	3	18	6	15							
1878						45	23	15	88	15	105	29		
1879	66	163	17	48	47	70	163	83	64	68	69	41	899	
1880	26	61	17	87	7	139	73	36	38	173	75	107	839	47.3
1881	34	74	87	54	27	49	61	69	80	48	32	30	645	30.8
1884	61	44	6	33	47	51	34	51	54	46	26	119	572	
1885	21	73	49	24	79	95	53	79	41	110	58	67	749	
Summe	683	800	522	516	521	710	894	676	612	819	676	800	7737	
Jahre	12	12	12	12	12	13	13	12	12	12	12	12	11	
Mittel	56.9	66.7	43.5	43.0	43.4	54.6	68.8	56.3	51.0	68.3	56.3	66.7	675.5	
Maxim.	98	163	87	90	102	139	163	106	88	173	115	120	899	
Minim.	21	21	6	3	7	6	15	15	1	15	15	9	572	
1866-70	58.2	60.0	51.4	47.6	41.6	38.8	58.6							
Metz V [Militär-Hospital] (*Mosel*) H = 180 m														h_r = ? m
1865		41	38	7	42	7	87	93	0	94	63	10		
1866	60	90	37	66	13	48	79	78	42	23	69	90	695	
1867	164	85	76	107	32	1	40	13	47	65	19	49	698	
1868	49		40	56	20	4	16	12	36		24	154		
1869	13	51	30	18	90	38	23	7						
Metz VI [Wasserbau-Verwaltung] (*Mosel*) H = 177 m														h_r = 1* m
1874	33	13	28	21	51	39	74	37	36	30	29	82	473	25.9
1875	77	13	9	17	44	78	88	80	40	40	100	15	601	30.5
Bispingen (*Mosel, Seille*) H = 246 m														h_r = 1* m
1874									52	50	47	90		
1875	65	5	7	16	56	40	95	85	57	62	96	27	611	29.2

Niederschlagshöhe

Rhein

	Jan.	Febr.	März	April	Mai	Juni	Juli	Aug.	Sept.	Okt.	Nov.	Dec.	Jahr	Tages-Max.
1876	15	115	106	26	41	62	29	72	157	30	81	67	801	22.8
1877	60	123	105	76	101	55	94	52	86	64	65	68	949	26.2
1878	40	23	82	127	110	54	61	125	33	96	62	42	855	22.9
1879	59	93	24	64	67	71	146	78	45	45	64	26	782	14.9
1880	13	68	28	92	11	135	71	97	47	177	63	117	919	23.4
1881	55	56	94	56	21	60	87	84	104	73	20	32	742	22.8
1882	16	24	27	41	70	82	123	79	120	92	214	98	986	36.4
1883	36	23	61	26	36	55	155	35	93	70	80	99	769	22.7
1884	48	60	6	33	72	48	40	48	44	76	51	102	628	19.0
1885	25	69	110	31	121	48	59	47	74	129	64	92	869	31.0
1886	83	21	72	29	62	153	62	55	54	58	75	160	884	32.0
1887	15	20	89	25	124	67	61	31	86	53	61	122	754	29.0
1888	32	43	118	33	31	89	131	75	42	75	70	17	756	21.0
1889	18	75	71	53	74	67	46	66	49	82	32	37	670	30.0
Summe	580	818	1000	728	997	1086	1260	1029	1143	1232	1145	1196	11975	
Jahre	16	16	16	16	16	16	16	16	17	17	17	17	16	
Mittel	36.3	51.1	62.5	45.5	62.3	67.9	78.8	64.3	67.2	72.5	67.4	70.4	746.2	
Maxim.	83	123	118	127	124	153	155	125	157	177	214	160	986	
Minim.	13	5	6	16	11	40	29	31	33	30	32	17	611	
1876-80	37.4	84.4	69.0	77.0	66.0	75.4	80.2	84.8	73.6	82.4	67.0	64.0	861.2	
1881-85	36.0	46.4	59.6	37.4	64.0	58.6	92.8	58.6	87.0	88.0	85.8	84.6	798.8	

Nieder Linder [Lindre-Basse]

H = 211 m (*Mosel, Seille*) h_r = 1* m

1881	45	63	85	58	23	51	92	74	116	86	23	37	753	
1882	19	24	28	40	66	92	127	69	141	100	230	117	1053	
1883	48	25	65	27	27	66	134	33	99	122	90	106	842	
1884	59	47	10	32	76	25	66	71	44	65	56	99	650	
1885	33	73	113	36	133	103	46	60	73					
1886	87	17	68	38	84	143	50	62	41	54	83	134	861	
1887	18	27	98	45	104	104	64	44	62	50	64	92	772	
1888	31	49	128	38	32	106	132	81	38	104	72	18	829	
1889	20	100	70	64	42	91	51	63	52	101	31	31	716	
1890	91	4	57	67	89	27	118	123	13	77	132	10	808	
Summe	451	429	722	445	676	808	880	680	679	759	781	644	7284	
Jahre	10	10	10	10	10	10	10	10	10	9	9	9	9	
Mittel	45.1	42.9	72.2	44.5	67.6	80.8	88.0	68.0	67.9	84.3	86.8	71.6	819.7	
Maxim.	91	100	128	67	133	143	134	123	141	122	230	134	1053	
Minim.	18	4	10	27	23	25	46	33	13	50	23	10	650	
1881-85	40.8	46.4	60.2	38.6	65.0	67.4	93.0	61.4	94.6					
1886-90	49.4	39.4	84.2	50.4	70.2	94.2	83.0	74.6	41.2	77.2	76.4	57.0	797.2	

Moncel-sur-Seille

H = 205 m (*Mosel, Seille*) h_r = ? m

1870	38	27	47	2	23	1	75	76	56	139	21	70	575	
1871	30	44	40	116	21	119	91	29	85	52	25	17	669	
1872	41	46	51	76	98	45			30	90	145			
1873	56	57	45	47	65	59	87	28	72	68	41			35
1874	40	11		26	38	73	42	71	52	37	45	68		22
1875	88	12	13	21	71	88	116	125	77	36		23		55

Niederschlagshöhe

Rhein

	Jan.	Febr.	März	April	Mai	Juni	Juli	Aug.	Sept.	Okt.	Nov.	Dec.	Jahr	Tages-Max.
1876		106	113	16	44	73	23	70	120	42	69	65		32
1877	33	108	102	49	58	49	58	52	70	80	67	70	796	29
1878	37	21	71	135	83	125	105	114	22	133	53	69	968	43
1879	67	109	17	69	59	143	162	73	26	53	90	52	920	45
1880	9	72	33	67	10	95	73	74	38	188	53	101	813	30
1881	61	58	83	63	7	54	76	50	110	68	16	36	682	35
1882	11	21	32	35	65	76	87	39	83	61	180	92	782	32
1883	35	24	52			72	119	52	82	96	100	55		*30*
1884	46	42	8	36	47	27	46	77	45	44	48	94	560	33
1885	8	66	107	28	78	101	16	42	96	120	69	45	776	31
1886	90	3	12	38	77	195	46	49	51	46	57	160	824	
1887	9	5	72	28	114	56	31	52	52	23	58	79	579	
1888	9	26	59	30	9	107	107	44	38	52	28	10	519	
1889	2	54	25	41	48	67	29	30		44	21	18		
1890	39	1	40	25	59	14	46	81	22	64	99	4	494	
Summe	749	913	1022	948	1074	1639	1435	1228	1227	1536	1285	1128	9957	
Jahre	20	21	20	20	20	21	20	20	20	21	20	19	14	
Mittel	37.5	43.5	51.1	47.4	53.7	78.0	71.8	61.4	61.4	73.1	64.3	59.4	702.6	
Maxim.	90	109	113	135	114	195	162	125	120	188	180	160	968	
Minim.	2	1	8	2	7	1	16	28	22	23	16	4	494	
1871-75	51.0	34.0		57.2	58.6	76.8			63.2	56.6				
1876-80		83.2	67.2	67.2	50.8	97.0	84.2	76.6	55.2	99.2	66.4	71.4		
1881-85	32.2	42.2	56.4			66.0	68.8	52.0	43.2	77.8	82.6	64.4		
1886-90	29.8	17.8	41.6	32.4	61.4	87.8	51.8	51.2		45.8	52.6	54.2		

Alaincourt

H = 275* m (*Mosel, Seille*) h_r = ? m

1861													697	
1862													816	
1867			140	105	40		87	36	47		18			

Nomeny

H = 186 m (*Mosel, Seille*) h_r = ? m

1888												18		
1889	10	55	35	58	80	89	52	33	47	57	21	30	567	
1890	70	7	27	42	77	18	93	105	11	47	73	4	574	

Amel

H = 220 m (*Mosel, Orne*) h_r = ? m

1880	*23*	*77*	*34*	*46*	*0*	*84*	*53*	*93*	*53*	*162*	*64*	*119*	*808*	*46*
1881		*64*	*69*		*20*		*59*	*76*		*15*		*42*		*28*
1882	*19*	*9*	*72*	*71*	*58*	*34*	*23*	*13*	*37*	*19*	*317*	*100*	*772*	
1883	*42*	*20*	*27*		*32*	*91*	*171*	*15*	*172*	*18*	*21*	*5*		
1884		*45*	*20*	*55*	*77*	*68*	*87*	*54*	*104*	*89*	*38*	*213*		
1885	*77*	*119*	*101*	*96*	*144*	*122*	*60*	*30*	*135*	*146*	*90*	*126*	*1246*	
1886	*131*	*44*	*92*	*61*	*108*	*187*	*102*	*60*	*53*	*106*	*113*	*202*	*1259*	
1887	*28*	*9*	*73*	*35*	*150*	*74*	*61*	*93*	*51*	*96*	*108*	*169*	*947*	
1888	*46*	*75*	*231*	*43*	*56*	*150*	*237*	*89*	*62*	*80*	*87*			
1889	*15*	*42*	*46*	*58*	*84*				*40*	*62*	*21*	*64*		
1890	*107*	*2*	*13*	*52*	*40*	*32*	*87*	*64*	*36*	*47*	*120*	*5*	*605*	*16*
1886-90	*65.4*	*34.4*	*91.0*	*49.8*	*87.6*				*48.4*	*78.2*	*89.8*			

Niederschlagshöhe

Rhein

	Jan.	Febr.	März	April	Mai	Juni	Juli	Aug.	Sept.	Okt.	Nov.	Dec.	Jahr	Tages-Max.
Fleury														
H = 344 m						(*Mosel, Orne, Vaux*)							h_r = ? m	
1880	26	49	31	32	8	86	44	66	54	145	70	155	766	50
1881	59	65	93	35	27	41	59	85	104	56	51	20	695	60
1882	31	37	56	77	21	93	114	68		89	172	135		35
1883	45	35	34	29	24	60	64	68	85	109	129	36	718	29
1884	70	38	15	36	13	36	35	21	39	39	19	121	482	15
1885	22	24	32	53	78	52	16	63	79	109	80	56	664	29
1886	63	25	35	25	62	114	42	83	52	16	60	82	659	50
1887	13	9	69	20	67	33	40	40	21	14	45	105	476	18
1888	24	22	114	22	35	61	137	58	50	45	39	23	630	30
1889	6	34	17	55	77	38	47			55	24	27		*15*
1890	93	1	38	44	32	42	83	67	12	85	153	9	659	28
Summe	452	339	534	428	444	656	681	619	496	762	842	769	5749	
Jahre	11	11	11	11	11	11	11	10	9	11	11	11	9	
Mittel	41.1	30.8	48.5	38.9	40.4	59.6	61.9	61.9	55.1	69.3	76.5	69.9	653.9	
Maxim.	93	65	114	77	78	114	137	85	104	145	172	155	766	
Minim.	6	1	15	20	8	33	16	21	12	14	19	9	476	
1881-85	45.4	39.8	46.0	46.0	32.6	56.4	57.6	61.0		80.4	90.2	73.6		
1886-90	39.8	18.2	54.6	33.2	54.6	57.6	69.8			43.0	64.2	49.2		
Buzy														
H = 195 m						(*Mosel, Orne*)							h_r = 1 m	
1866	59	109	79	61	36	105	130	113	117	20	71	112	1012	
1867	102	88	69	104	27	44	108	38	65	62	23	56	786	
1868	62	21	50	64	76	34	155	57	29	91	23	157	819	
1869	19	64	55	17	129	62	40	17	85	30	113	81	712	
1870	55	26	33	7	26	4	101	69	91	145	51	62	670	
1871	27	35	34	133	9	103	124	42	53	39	48	11	658	
1872	63	45	62	34	75	46	33	101	25	108	181	76	849	
1873	84	71	40	42	77	80	39	20	75	93	34	12	667	
1874	30	16	27	14	48	38	42	32	43	48	50	100	488	
1875	93	17	7	15	69	71	74	72	35	67	130	19	669	
Summe	594	492	456	491	572	587	846	561	618	703	724	686	7330	
Jahre	10	10	10	10	10	10	10	10	10	10	10	10	10	
Mittel	59.4	49.2	45.6	49.1	57.2	58.7	84.6	56.1	61.8	70.3	72.4	68.6	733.0	
Maxim.	102	109	79	133	129	105	155	113	117	145	181	157	1012	
Minim.	19	16	7	7	9	4	33	17	25	20	23	11	488	
1866-70	59.4	61.6	57.2	50.6	58.8	49.8	106.8	58.8	77.4	69.6	56.2	93.6	799.8	
1871-75	59.4	36.8	34.0	47.6	55.6	67.6	62.4	53.4	46.2	71.0	88.6	43.6	666.2	
Haudiomont														
H = 266* m						(*Mosel, Orne, Longeau*)							h_r = ? m	
1880	11	32	18	26	4	81	44	60	54	125	70	130	655	31
1881	44	53	87	46	25	42	43	57	77	71	38	27	610	29
1882	28	32	62	55	24	80	69	52	93	90	190	97	872	26
1883	48	23	44	25	29	44	89	71	78	138	109	72	770	30

Niederschlagshöhe

Rhein

	Jan.	Febr.	März	April	Mai	Juni	Juli	Aug.	Sept.	Okt.	Nov.	Dec.	Jahr	Tages-Max.
1884	67	57	15	31	50	52	26	27	53	71	27	141	617	17
1885	33	64	50	36	85	63	49	48	80	155	62	80	805	25
1886	68	19	34	30	51	87	34	23	50	43	68	140	647	25
1887	17	10	72	26	94	59								
1881–85	44.0	45.8	51.6	38.6	42.6	56.2	55.2	51.0	76.2	105.0	85.2	83.4	734.8	

Mance

H = 220 m (*Mosel, Orne, Mance*) h_r = ? m

1881	57	54	95	29	21	53	45	65	92	46	33	35	625	40
1882	28	39	51	60	22	84	76	50	154	87	188	106	945	35
1883	47	32	32	15	37	34	131	74	87	117	99	68	773	29
1884	57	46	10	32	45	41	58	27	50	55	23	113	557	19
1885	32	65	51	38	86	72	28	57	59	135	66	62	751	47
1886	65	19	37	23	75	98	48	75	35	63	64	111	713	46
1887	14	8	47	22	87	60	44	41	47	50	64	105	589	36
1888	24	30	127	24	41	96	179	72	65	63	79	23	823	29
1889	8	56	41	70	82	87	68	41	38	56	21	74	642	33
1890	104	3	23	60	40	24	136	65	17	49	116	5	642	28
Summe Jahre	436 10	352 10	514 10	373 10	536 10	649 10	813 10	567 10	644 10	721 10	753 10	702 10	7060 10	
Mittel	43.6	35.2	51.4	37.3	53.6	64.9	81.3	56.7	64.4	72.1	75.3	70.2	706.0	
Maxim.	104	65	127	70	87	98	179	75	154	135	188	113	945	
Minim.	8	3	10	15	21	24	28	27	17	46	21	5	557	
1881-85	44.2	47.2	47.8	34.8	42.2	56.8	67.6	54.6	88.4	88.0	81.8	76.8	730.2	
1886-90	43.0	23.2	55.0	39.8	65.0	73.0	95.0	58.8	40.4	56.2	68.8	63.6	681.8	

Diedenhofen

H = 159 m (*Mosel*) h_r = 2.1 m

1856												45		
1857	48	10	25	71	48	51	40	55	103	43	25			
1866						21	71	98	72	20	61	70		
1867	61	56	66	110	13	15	38	10	53	76	14	53	565	
1868	27	32	42	63	28	34	70	10	34		26	175		
1869	23	54	57	20	114	50	36	45	73	51	145	115	783	
1870	93	14	32	6	16	3								
1873								12	70	54	37	22		
1874	32	9	21	14	29	48	59	39	34	29	34	108	456	47.2
1875	82	17	3	10	47	115	106	56	42	43	109	26	656	39.0
1876	6	84		30	14	43	18		137	17	80	83		31.2
1877	63	48	110	71	50	83	99	30	97	44	94	36	825	40.0
1878	19	18	47	80	53	86	49	111	14	94	57	70	698	32.5
1879	55	84	9	68	44	82	131	65	44	64	48	37	731	57.2
1880	39	62	43	52	12							140		
1881	45	81	93	43	20	71	49	58	80	32	42	42	656	44.6
1882	28	45	48	60	19	85	86							
Summe Jahre	621 14	614 14	596 13	698 14	507 14	787 14	852 13	589 12	853 13	567 12	772 13	1022 14	5370 8	
Mittel	44.4	43.9	45.8	49.9	36.2	56.2	65.5	49.1	65.6	47.3	59.4	73.0	636.3	
Maxim.	93	84	110	110	114	115	131	111	137	94	145	175	825	
Minim.	6	9	3	6	12	3	18	10	14	17	14	22	456	

Niederschlagshöhe

Rhein

St. Vith

H = 482* m (*Mosel, Sauer, Our*) h_r = 1.6 m

	Jan.	Febr.	März	April	Mai	Juni	Juli	Aug.	Sept.	Okt.	Nov.	Dec.	Jahr	Tages-Max.
1886												80		
1887	8	10	80	44	75	40	65	40	63	53	34	117	629	33.0
1888	61	33	109	41	27	127	116	47	15	65	47	22	710	20.9
1889	20	82	42	40	84	130	183	101	60	39	50	60	891	61.3
1890	124	5												

Wallerode

H = 520* m (*Mosel, Sauer, Our*) h_r = 1 m

1890			65	100	47	72	158							

Schneifelforsthaus

H = 657 m (*Mosel, Sauer, Prüm*) h_r = 1.4 m

1886												162		
1887	14	13	96	40	119	52	30	52	70	60	81	181	808	25.3
1888	66	72	174	74	39	168	162	74	24	87	78	40	1058	35.8
1889	14	146	53	59	155	72	134	120	60	68	67	95	1043	49.5
1890	161	9	68	122	69	79	131	109	20	112	189	10	1079	45.5

Bitburg

H = 330 m (*Mosel, Sauer, Prüm, Niems*) h_r = 1 m

1883											96	49		
1884	49	51	18	16	40	32	76		37	50	1	62		
1885	20	43	22	22	50	14	35		73	80				
1886					44	56		27	50	72		94		
1887	6	12	64	26	78	98	27	26	45	21	36	72	511	35.4
1888	29	19	125	16	28	141	152	43	13	42	47	25	680	28.7
1889	5	43	26	28	83	118	39	66	37	62	40	62	609	35.8
1890	95	5	60	73	62	65	151	76	18	54	85	4	748	37.9

Lörchingen

H = 292 m (*Mosel, Saar, Weisse Saar*) h_r = 1.2 m

1851	71	30	176	107	101	84	216	117	149	57	88	21	1217	
1852	104	104	1	34	85	160	113	210	117	103	123	70	1224	
1853	119	84	22	139	79	149	62	38	107	56	21	37	913	
1854	65	69	11	69	134	227	129	72	7	129	119	157	1188	
1855	52	78	87	54	106	112	207	65	65	118	42	49	1035	
1856	97	43	25	153	189	116	87	71	155	80	146	89	1251	
1857	68	6	47	55	102	42	30	108	59	68	31	20	636	
1858	39	11	69	87	101	17	121	55	25	50	120	82	777	
1859	46	26	43	92	137	67	57	7	98	66	121	48	808	
1860	124	76	119	40	78	59	41	138	51	72	74	139	1011	
1861	26	2	116	13	39	55	79	8	61	20	203	27	649	
1862	156	22	60	68	84	173	75	111	36	120	39	67	1011	
1863	70	14	77	66	129	103	67	105	132	47	35	38	883	
1864	19	13	48	32	*45*	67	35	*30*	54	14	69	13	*439*	
1865	67	56	43	2	97	20	86	46	3	64	82	5	571	

Niederschlagshöhe

Rhein

	Jan.	Febr.	März	April	Mai	Juni	Juli	Aug.	Sept.	Okt.	Nov.	Dec.	Jahr	Tages-Max.
1866	53	126	87	70	66	43	111	118	66	33	99	121	993	
1867	152	62	94	88	38	69	77	19	45	100	14	82	840	
1868	62	29	52	91	36	45	52	35	69	166	35	132	804	
1869	41	44	60	21	89	48	42	50	80	61	123	84	743	
1870	39	45	63	15	41	19	37	139	70	213	51	103	835	
1871	42	59	49	186	31	173	87	51	67	80	54	24	903	
1872	60	62	68	71	193	81	122	85	56	101	210	119	1228	
1873	60	98	101	120	111	81	70	98	93	67	97	48	1044	
1874	57	42	69	23	96	96	79	68	82	60	80	141	893	
1875	124	20	31	22	90	62	217	121	129	98	183	46	1143	
1876	*24*	*204*	*180*	*44*	*40*	*93*	*75*	*99*	*228*	*49*	*104*	*101*	*1241*	
1877	*92*	*187*	*145*	*105*	*139*	*100*	*162*	*98*	*121*	*113*	*108*	*130*	*1500*	
1878	*100*	*62*	*160*	*207*	*116*	*107*	*156*	*202*	*57*	*155*	*89*	*121*	*1532*	
1879	*101*	*171*	*37*	*130*	*74*	*159*	*223*	*148*	*75*	*95*	*108*	*91*	*1412*	
1880	*23*	*91*	*43*	*127*	*36*	*177*	*87*	*126*	*94*	*238*	*75*	*186*	*1303*	
Summe (1851-75)	1813	1221	1618	1718	2297	2168	2299	1965	1876	2043	2259	1762	23039	
Jahre	2[illegible]	25	25	25	25	25	25	25	25	25	25	25	25	
Mittel	72.5	48.8	64.7	68.7	91.9	86.7	92.0	78.6	75.0	81.7	90.4	70.5	921.5	
Maxim.	156	126	176	186	193	227	217	210	155	213	210	157	1251	
Minim.	19	2	1	2	31	17	30	7	3	20	14	5	439	
1851-55	82.2	73.0	59.4	80.6	101.0	146.4	145.4	100.4	89.0	92.6	78.6	66.8	1115.4	
1856-60	74.8	32.4	60.6	85.4	121.4	60.2	67.2	75.8	77.6	67.2	98.4	75.6	896.6	
1861-65	67.6	21.4	68.8	36.2	78.8	83.6	68.4	60.0	57.2	53.0	85.6	30.0	710.6	
1866-70	69.4	61.2	71.2	57.0	54.0	44.8	63.8	72.2	66.0	114.6	64.4	104.4	843.0	
1871-75	68.6	56.2	63.6	84.4	104.2	98.6	115.0	84.6	85.4	81.2	124.8	75.6	1042.2	

Karlsthal

H = 480 m (*Mosel, Saar, Rothe Saar*) h_r = 1* m

1885	36	80	130	67	146	68	170	103	148	193	132	76	1349	45.4
1886	139	18	108	50	108	254	71	69	40	61	125	230	1273	55.2
1887	22	26	113	44	187	166	92	62	99	94	57	168	1130	59.8
1888	70	63	160	42	63	234	207	94	103	88	78	24	1226	
1889	41	148	109	67	128	186	140	95	101	128	64	66	1273	44.5
1890	126	5	66	109	131	83	115	92	25	162	198	10	1122	
1886-90	79.6	52.0	111.2	62.4	123.4	184.6	125.0	82.4	73.6	106.6	104.4	99.6	1204.8	

Gondrexange

H = 270 m (*Mosel, Saar, Rhein-Marne-Kanal*) h_r = 1 m

1855		195		54	74	95	153	45	54	88	47	60		
1856	105	32	13	114	149	79	56	38	120	54	132	59	951	
1857	67	12	41	57	91	34	44	81	53	76	26	16	598	
1858	15	20	26	80	69	19	88	49	14	52	87	128	647	
1859	43	32	46	76	145	63	132	18	80	52	93	55	835	
1860	109	33	45	25	70	47	26	90	65	85	86	120	801	
1861	40	3	85	6	17	45	22	3	55	17	248	55	596	
1862	165	46	66	48	74	130	56	85	40	70	41	75	896	
1863	60	14	65	52	59	45	35	100	110	35	80	79	734	
1864	20	25	100	32	35	70	25	43	51	13	87	18	519	
1865	110	81	35	0	53	15	56	47	2	74	70	10	553	
1866	*162*	*305*	77	52	55	25	69	130	56	22	167	130	*1250*	
1867	71	66	66	67	20	37	46	16	12	65	12	62	540	

Niederschlagshöhe

Rhein

	Jan.	Febr.	März	April	Mai	Juni	Juli	Aug.	Sept.	Okt.	Nov.	Dec.	Jahr	Tages-Max.
1868	77	35	41	80	30	20	15	22	31	162	41	170	724	
1869	45	70	41	4	56	57	26	19	38	45	159	72	632	
1870	40	5	35	5	33	14	23							
1874	6	13	22	18	41	69	55	58	61	46	63	126	578	42.8
1875	117	18	21	21	64	44	177	100	107	68	141	43	921	43.0
1876	19	156	128	32	23	101	52	57	142	33	91	94	928	35.8
1877	77	143	111	73	85	128	100	45	81	83	79	95	1100	64.2
1878	77	39	105	167	116	102	103	138	35	129	71	96	1178	59.1
1879	87	123	22	78	57	82	149	102	47	71	107	50	975	43.0
1880	59	67	29	91	21	146	42	91	71	217	57	136	1027	48.0
1881	67	65	107	82	28	39	72	81	102	72	31	37	783	27.8
1882	15	26	25	29	74	97	140	69	129	102	187	139	1032	27.0
1883	49	28	57	35	26	59	133	50	88	61	90	116	792	
1884	57	49	14	39	77	49	34	51	44	59	27	82	582	
1885	24	75	87	41	90	69	58	52	77	129	62	79	843	
1886	31	37	58	36	81	139	42	49	43	52	83	117	768	
1887	5	15	47	29	88	73	44	32	56	51	58	93	591	
1888	17	28	74	28	35	103	123	55	45	57	24	1	590	
1889	8	76	75	51	56	107	47	50	59	98	14	39	680	
1890	74	2	52	49	87	40	74	77	16	74	102	12	659	
Summe	1918	1934	1816	1651	2079	2242	2317	1943	1984	2312	2663	2464	24303	
Jahre	32	33	32	33	33	33	33	32	32	32	32	32	31	
Mittel	59.9	58.6	56.8	50.0	63.0	67.9	70.2	60.7	62.0	72.3	83.2	77.0	781.6	
Maxim.	165	*305*	128	167	149	146	177	138	142	217	248	170	*1250*	
Minim.	5	2	13	0	17	14	15	3	2	13	12	1	519	
1856-60	67.8	25.8	34.2	70.4	104.8	48.4	69.2	55.2	66.4	63.8	84.8	75.6	766.4	
1861-65	79.0	33.8	70.2	27.6	47.6	61.0	38.8	55.6	51.6	41.8	105.2	47.4	659.6	
1866-70	79.0	96.2	52.0	41.6	38.8	30.6	35.8							
1876-80	63.8	105.6	79.0	88.2	60.4	111.8	89.2	86.6	75.2	106.6	81.0	94.2	1041.6	
1881-85	42.4	48.6	58.0	45.2	59.0	62.6	87.4	60.6	88.0	84.6	79.4	90.6	806.4	
1886-90	27.0	31.6	61.2	38.6	69.4	92.4	66.0	52.6	43.8	66.4	56.2	52.4	657.6	

Eyweiler

H = 290 m (*Mosel, Saar, Prüschbach*) h_r = 0.7 m

1874			43	26	58	73	64	44	41	28	56	108		*34*
1875	106	12	15	11	54	41	123	112	32	56	129	41	732	46
1876	22	125	113	30	33	42	30	71	151	36	97	77	827	30
1877	68	113	106	73	95	75	95	69	94	49	64	82	983	42
1878	63	40	71	153	92	80	50	148	50	108	52	75	982	34
1879	84	98	17	79	53	82	150	63	33	78	81	54	872	40
1880	11	84	30	109	16	170	62	91	79	203	67	137	1059	46
1881	46	65	92	75	17	62	92	95	105	91	27	35	802	29
1882	9	32	23	52	95	103	127	71	140	114	242	123	1131	44
1883	43	25	68	50	43	111	112	49	101	76	84	98	860	40
1884	57	51	13	40	77	46	43	79	45	75	46	109	681	38
1885	25	88	106	46	107	32	84	54	79	149	70	88	928	27
1886	94	15	91	34	93	152	69	108	77	54	82	193	1062	38
1887	9	16	100	21	88	106	83	37	66	57	51	114	748	33
1888	36	40	100	30	27	152	196	75	60	81	69	14	880	38
1889	31	82	82	66	83	151	73	80	50	88	43	51	880	40
1890	102	4	70	65	98	56	83	133	18	106	161	10	906	36

Niederschlagshöhe

Rhein

	Jan.	Febr.	März	April	Mai	Juni	Juli	Aug.	Sept.	Okt.	Nov.	Dec.	Jahr	Tages-Max.
Summe	806	890	1140	960	1129	1534	1536	1379	1221	1449	1421	1409	14333	
Jahre	16	16	17	17	17	17	17	17	17	17	17	17	16	
Mittel	50.4	55.6	67.1	56.5	66.4	90.2	90.4	81.1	71.8	85.2	83.6	82.9	881.2	
Maxim.	106	125	113	153	107	170	196	148	151	203	242	193	1131	
Minim.	9	4	13	11	16	32	30	37	18	28	27	10	681	
1876-80	49.6	92.0	67.4	88.8	57.8	89.8	77.4	88.4	81.4	94.8	72.2	85.0	944.6	
1881-85	36.0	52.2	60.4	52.6	67.8	70.8	91.6	69.6	94.0	101.0	93.8	90.6	880.4	
1886-90	54.4	31.4	88.6	43.2	77.8	123.4	100.8	86.6	54.2	77.2	81.2	76.4	894.2	
Burbach i. Elsass														
H = 360 m						(*Mosel, Saar*)								h_r = ? m
1869									62	79	218	92		
1870	43	33	32	3	33	26								
1874								58	53	48	75	137		
1875	128	12	21	15	60	80	169	124	41	73	127	45	895	40.0
1876	23	136	147	39	28	64	30	82	147	43	209	91	939	25.2
1877	89	144	116	77	122	102	104	58	110	56	86	93	1157	30.4
Mittersheim														
H = 245 m						(*Mosel, Saar, Naubach*)								h_r = ? m
1885	15	64	98	46	96	56	58	52	59	142	59	82	827	30.1
1886	72	13	60	39	65	131	56	48	60	41	71	135	791	35.0
1887	12	12	82	30	94	68	81	43	78	56	58	100	714	31.4
1888	26	32	99	25	29	94	137	83	37	65	70	10	707	
1889	18	56	60	44	71	90	46	52	32	68	19	28	584	30.6
1890	71	3	48	54	79	37	86	66	11	76	81	8	620	
1886-90	39.8	23.2	69.8	38.4	67.6	84.0	81.2	58.4	43.6	61.2	59.8	56.2	683.2	
Rech														
H = 213 m						(*Mosel, Saar, Albe*)								h_r = ? m
1874	21	12	31	16	35	92	51							
Neumath														
H = 353 m						(*Mosel, Saar, Eichel*)								h_r = 2.5 m
1875					62	49	138	117	36	67	125	34		
1876	26	119	115	39	28	67	31	68	138	34	85	87	837	24.5
1877	65	92	98	62	81	75	99	52	108	57	64	70	923	50.3
1878	44	18	76	128	95	87	55	142	21	122	59	48	895	31.8
1879	59	89	16	62	49	91	136	92	120	67	51	44	876	55.1
1880	11	68	26	78	7	191	58	67	64	200	60	106	936	50.6
1881	32	53	84	54	31	45	75	81	90	76	23	29	673	19.5
1882	19	35	22	70	66	108	150	86	118	91	201	74	1040	45.5
1883	24	22	23	30	65	57	139	29	85	66	97	69	706	30.4
1884	41	41	16	32	63	47	39	57	37	51	31	119	574	21.9
1885	18	52	87	44	103	41	57	61	72	122	54	45	756	32.5
1886	76	8	34	35	61	93	40	43	66	48	74	119	697	25.0
1887	10	17	82	15	123	68	68	35	71	41	60	73	663	29.0

Niederschlagshöhe

Rhein

	Jan.	Febr.	März	April	Mai	Juni	Juli	Aug.	Sept.	Okt.	Nov.	Dec.	Jahr	Tages-Max.
1888	30	26	103	27	29	133	129	71	64	52	55	7	726	23.5
1889	15	37	58	51	37	62	58	39	43	68	25	30	523	22.5
1890	84	4	63	48	95	25	72	93	11	69	108	1	673	20.9
Summe	554	681	903	775	995	1239	1344	1133	1144	1231	1172	955	11498	
Jahre	15	15	15	15	16	16	16	16	16	16	16	16	15	
Mittel	36.9	45.4	60.2	51.7	62.2	77.4	84.0	70.8	71.5	76.9	73.3	59.7	770.0	
Maxim.	84	119	115	128	123	191	150	142	138	200	201	119	1040	
Minim.	10	4	16	15	7	25	31	29	11	34	23	1	523	
1876–80	41.0	77.2	66.2	73.8	52.0	102.2	75.8	84.2	90.2	96.0	63.8	71.0	893.4	
1881–85	26.8	40.6	46.4	46.0	65.6	59.6	92.0	62.8	80.4	81.2	81.2	67.2	749.8	
1886–90	43.0	18.4	68.0	35.2	69.0	76.2	73.4	56.2	51.0	55.6	64.4	46.0	656.4	

Saargemünd

H = 200 m (*Mosel, Saar*) h_r = 1* m

1874	33	11			33	51	51	45	43	39	58	59		
1875	83	4	12	12	52	58	128	75	33	52	88	19	616	32.0
1876	20	72	120	18	25	90	22	40	90	37	60	72	666	28.4
1877	64	89	78	55	70	50	87	47	86	57	62	39	784	38.7
1878	41	8	58	98	86	75	22	108	17	125	61	41	740	27.9
1879	49	112	12	49	41	100	118	87	39	67	52	27	753	40.6
1880		60	21	67	4	175	57	69	42	163	50	99		66.7
1881	27	62	93	36	27	21	76	63	72	57	26	33	593	25.7
1882	21	24	22	55	69	65	125	77	113	67				
1883			23	18	35	37	126	48	76	87	102	56		30
1884	48	53	5	31	54	28	24	54	48	85	50	112	592	28
1885	17	70	78	33	76	57	64	64	75	134	60	87	815	35
1886	71	18	63	24	63	89	39	29	54	62	69	140	721	42
1887	15	18	62	14	95	95	45	25	80	46	65	103	663	44
1888	40	37	111	23	19	145	139	62	74	72	61	22	805	47
1889	14	107	67	66	50	109	60	61	48	80	32	57	751	51
Summe	543	745	825	599	799	1245	1183	954	990	1230	896	966	8499	
Jahre	14	15	15	15	16	16	16	16	16	16	15	15	12	
Mittel	38.8	49.7	55.0	39.9	49.9	77.8	73.9	59.6	61.9	76.9	59.7	64.4	707.5	
Maxim.	83	112	120	98	95	175	139	108	113	163	102	140	815	
Minim.	14	4	5	12	4	21	22	25	17	37	26	19	592	
1876–80		68.2	57.8	57.4	45.2	98.0	61.2	70.2	54.8	89.8	57.0	55.6		
1881–85			44.2	34.6	52.2	41.6	83.0	61.2	76.8	86.0				

Neunkirchen

H = 251 m (*Mosel, Saar, Blies*) h_r = 2.5 m

1851		13	102	63	65	37	96	44	69	40	26	6		
1852	74	40	28	8	82	133	45	145	57	81	105	46	844	
1853	120	11	13	78	86	61	53	37	43	66	5	12	585	
1854	42	19	4	27	97	100	65	54	2	95	58	51	614	
1855	10	39	61	31	58	84	112	65	11	77	37	27	612	
1856	74	9	10	106	140	62			87	31	61	44		
1857	51	12	25	38	58	27	23	10		26	14	16		
1858	8	10	19	31	55	16	79	50	38	33	52	53	444	
1859	29	21	32	77	70	48	39	27						
1851–55		24.4	41.6	41.4	77.6	83.0	74.2	69.0	36.4	71.8	46.2	28.4		

Niederschlagshöhe

Rhein

	Jan.	Febr.	März	April	Mai	Juni	Juli	Aug.	Sept.	Okt.	Nov.	Dec.	Jahr	Tages-Max.
Johanneskreuz														
H = 477 m					(*Mosel, Saar, Blies, Schwarzbach*)								h_r = 2 m	
1868				90	43	114	106	47	47	125	55	185		
1869	56	66	63	22	103	103	39	43	42	69	163	103	872	
1870	82	15	54	13	23	28						98		
1871	48	53	38	146	17	181	66	65	97	112	33	18	874	
1872	75	57	90	79	147	80	37	70	19	82	163	198	1097	
1873	69	69	88	71	51	63	133	63	116	71	19	73	886	
1874	37	18	35	33	76	89	22	41	85	38	51	117	642	
1875	117	15	19	17	46	103	164	91	45	78	172	52	919	
1876	35	132	153	9	32	56	70	43	212	61	54	120	977	
1877	57	133	85	65	62	77	87	77	124	32	90	68	957	
1878	71	57	124	117	99	99	37	116	69	109	83	121	1102	
Summe	647	615	749	662	699	993	761	656	856	777	883	1153	8326	
Jahre	10	10	10	11	11	11	10	10	10	10	10	11	9	
Mittel	64.7	61.5	74.9	60.2	63.5	90.3	76.1	65.6	85.6	77.7	88.3	104.8	913.2	
Maxim.	117	133	153	146	147	181	164	116	212	125	172	198	1102	
Minim.	35	15	19	9	17	28	22	41	19	32	19	18	642	
1871-75	69.2	42.4	54.0	69.2	67.4	103.2	84.4	66.0	72.4	76.2	87.6	91.6	883.6	
Zweibrücken														
H = 227 m					(*Mosel, Saar, Blies, Schwarzbach*)								h_r = 1.4 m	
1879	73	132	15	76	50	96	135	85	68	91	67	41	929	56.8
1880	36	90	24	81	4	181	50	80	62	249	78	133	1068	55.9
1881	46	69	91	48	33	37	113	76	112	61	35	38	759	40.1
1882	20	37	27	50	67	108	140	87	131	75	230	99	1071	47.6
1883	54	25	55	14	33	32	119	46	92	79	102	91	742	23.2
1884	64	45	14	26	58	45	67	54	42	80	42	136	673	28.5
1885	25	73	73	54	87	54	62	63	80	156	47	74	848	25.7
1886	98	20	63	34	61	101	47	48	46	65	71	162	816	27.5
1887	14	18	66	28	123	94	84	93	55	53	77	93	798	51.9
1888	33	37	129	16	26	143	142	59	70	60	60	18	793	26.2
1889	20	86	64	50	46	112	60	55	48	74	29	68	712	24.6
1890	128	4	68	63	92	24	99	66	13	64	103	6	730	37.2
Summe	611	636	689	540	680	1027	1118	812	819	1107	941	959	9939	
Jahre	12	12	12	12	12	12	12	12	12	12	12	12	12	
Mittel	50.9	53.0	57.4	45.0	56.7	85.6	93.2	67.7	68.2	92.3	78.4	79.9	828.3	
Maxim.	128	132	129	81	123	181	142	93	131	249	230	162	1071	
Minim.	14	4	14	14	4	24	47	46	13	53	29	6	673	
1881-85	41.8	49.8	52.0	38.4	55.6	55.2	100.2	65.2	91.4	90.2	91.2	87.6	818.6	
1886-90	58.6	33.0	78.0	38.2	69.6	94.8	86.4	64.2	46.4	63.2	68.0	69.4	769.8	
Bitsch														
H = 375 m					(*Mosel, Saar, Blies, Erlbach, Hornbach*)								h_r = 1* m	
1865		59	17	40	70	122	63	44		82	84	15		
1866	73	105	65	63	54	100	95	98	52	25	109	113	952	
1867	125	68	95	100	28	68	86	25	27	94	150	74	940	
1868	20	30	110	77	49	52	68	27	32		32	151		
1869	38	63	34	8	87	46	48	44	47	71	146	75	707	
1870	50	35	27	7	21	19								
1866-70	61.2	60.2	66.2	51.0	47.8	57.0								

Niederschlagshöhe

Rhein

	Jan.	Febr.	März	April	Mai	Juni	Juli	Aug.	Sept.	Okt.	Nov.	Dec.	Jahr	Tages-Max.
Saarbrücken														
H = 200* m					(*Mosel, Saar*)								h_r = 2.5 m	
1866					40	79	102	131	52	21	85	103		
1867	133	67	87	134	29									
Riegelsberg														
H = 340 m					(*Mosel, Saar*)								h_r = 1 m	
1889	16	78	60	54	59	87	65	68	53	78	32	56	706	27.2
1890	116	4	72	84	105	19	143	98	10	61	109	9	830	34.8
Von der Heydt-Grube														
H = 283.4 m					(*Mosel, Saar*)								h_r = 1 m	
1887									76	52	64	79		
1888	38	41	122	30	33	162	130	58	82	73	78	25	872	41.0
1889	13	76	56	58	53	99	56	63	56	77	29	51	687	32.2
1890	116	4	76	79	110	17	129	104	9	69	105	8	826	33.7
Malstatt-Burbach														
H = 200 m					(*Mosel, Saar*)								h_r = 1 m	
1888								50	93	74	61	23		
1889	11	59	53	48	62	143	46	69	49	80	24	44	688	33.0
1890	101	3	43	71	104	22	100	91	6	65	90	8	704	32.3
Ambacher Mühle														
H = 240 m					(*Mosel, Saar, Rossel*)								h_r = ? m	
1885	27	57	86	34	70	39	56	91	79	147	69	82	837	52.5
1886	107	10	47	46	116	108	45	23	58	84	77	135	856	29.6
1887	15	13	71	40	63	61	38	46	52	73	85	81	638	30.4
1888	30	29	127	24	26	127	94	35	36	71	65	27	691	
1889	31	71	69	79	77	48	37	82	59	109	38	47	747	21.8
1890	102	5	35	69	98	11	83	83	11	65	124	2	688	
1886-90	57.0	25.6	69.8	51.6	76.0	71.0	59.4	53.8	43.2	80.4	77.8	58.4	724.0	
Trier														
H = 151 m						(*Mosel*)			h_r = ? m, seit 1849 = 2.5 m, seit 1887 = 1.3 m					
1806	127	49	67	22	109	33	66	63	53	56	61	92	798	
1807	30	123	29	35	72	27	30	39	105	42	129	39	700	
1808	42	52	19	38	27	38	79	78	102	87	42	47	651	
1809	93	83	40	61	63	20	89	155	239	1	51	103	998	
1810	2	50	48	41	80	17	78	50	38	50	114	88	656	
1811	57	81	18	42	40	92	35	38	19	47	130	69	668	
1812	41	68	83	55	25	59	45	40	40	95	53	15	619	
1813	13	42	42	10	124	37	82	53	31	118	47	28	627	
1814	66	30	18	19	30	54	26	14	8	17	66	71	419	
1815	14	50	94	14	11	138	41	45	32	102	45	58	644	
1816	52	32	48	19	51	67	144	49	60	21	34	63	640	
1817	73	58	55	10	71	63	72	76	73	81	19	57	708	

Niederschlagshöhe

Rhein

	Jan.	Febr.	März	April	Mai	Juni	Juli	Aug.	Sept.	Okt.	Nov.	Dec.	Jahr	Tages-Max.
1818	58	60	113	81	82	17	18	31	48	29	27	3	567	
1819	47	55	36	19	15	47	69	58	14	56	76	131	623	
1820	62	3	41	9	89	81	38	101	40	74	16	34	588	
1821	59	4	60	55	48	43	55	107	41	32	52	98	654	
1822	21	29	60	9	39	66	47	59	49	33	58	26	496	
1823	27	83	50	22	56	119	58	37	42	65	17	73	649	
1824	29	22	37	34	74	70	85	68	99	97	99	74	788	
1825	16	14	18	30	36	29	11	107	34	39	157	80	571	
1826	1	41	8	28	51	36	35	79	47	44	52	28	450	
1827	21	26	76	22	126	27	25	54	30	51	28	79	565	
1828	74	42	41	44	45	40	144	136	30	16	16	55	683	
1829	47	16	34	66	15	75	165	105	120	45	42	2	732	
1830	18	30	14	90	63	128	86	64	57	21	37	53	661	
1849	48	46	26	71	48	45	138	54	42	65	34	62	679	35.9
1850	56	54	24	81	71	23	78	126	43	43	60	78	737	32.6
1851	26	18	97	91	59	45	73	47	63	40	32	12	603	24.8
1852	84	62	22	25	95	124	63	90	54	50	88	76	833	45.4
1853	104	32	14	102	80	65	66	60	40	90	3	19	675	42.2
1854	72	44	8	39	82	138	71	166	11	85	48	84	848	63.5
1855	16	54	64	31	80	82	106	85	3	90	37	51	699	30.3
1856	58	10	14	129	107	156	72	34	114	26	71	47	838	73.1
1857	51	9	22	60	80	22	27	47	73	37	31	24	483	36.5
1858	24	8	30	28	44	54	68	78	39	49	79	48	549	24.3
1859	35	37	35	52	140	133	17	13	113	63	70	86	794	40.3
1860	69	55	70	38	57	96	46	120	72	94	41	84	842	23.2
1861	25	22	97	11	29	69	78	40	93	10	125	20	619	28.7
1862	88	13	31	28	78	73	88	37	26	77	28	81	648	23.4
1863	51	14	50	46	44	80	30	77	92	50	42	58	634	36.0
1864	27	23	61	15	43	50	15	70	53	16	76	12	461	32.2
1865	87	59	47	2	79	27	101	91	1	90	45	10	639	29.9
1866	72	112	63	45	36	36	151	106	87	14	66	71	859	27.1
1867	100	75	59	122	35	90	146	33	53	75	20	51	859	39.6
1868	62	22	62	52	49	82	70	46	47	79	29	145	745	27.8
1869	29	57	40	32	92	44	63	32	59	31	72	91	642	27.5
1870	56	14	28	11	13	22	38	88	71	153	69	60	623	33.1
1871	27	38	14	128	37	114	125	48	59	45	27	23	685	29.2
1872	56	48	58	68	118	29	29	79	27	80	181	74	847	26.5
1873	61	48	42	28	49	48	62	28	57	85	38	12	558	33.2
1874	28	14	24	51	37	31	102	46	40	38	63	74	548	29.3
1875	96	17	15	15	61	106	130	71	34	24	112	22	703	48.3
1876	21	98	114	35	16	52	36	56	80	32	53	80	673	30.3
1877	97	68	74	49	72	74	137	49	67	53	86	54	880	33.5
1878	26	25	49	54	84	97	26	88	19	109	67	55	699	31.3
1879	63	60	12	32	36	105	138	27	69	62	35	34	673	46.3
1880	16	76	18	45	2	106	65	62	29	140	49	136	744	32.0
1881	33	55	96	30	31	64	39	89	83	45	34	45	644	28.1
1882	24	26	39	44	57	90	92	83	124	100	141	67	887	34.1
1883	35	25	27	14	29	21	91	54	58	84	71	49	558	29.6
1884	70	70	13	22	43	31	62	42	31	64	21	132	601	24.4
1885	36	63	49	54	81	71	40	74	83	139	56	46	792	44.7
1886	44	22	42	38	71	86	49	34	48	72	49	103	658	24.0
1887	5	8	62	32	117	79	21	29	47	52	51	105	608	51.2
1888	36	38	125	19	31	134	135	58	62	70	62	20	790	43.2
1889	9	62	34	44	62	121	78	75	49	43	28	56	661	29.0
1890	111	3	53	102	54	51	81	83	10	61	79	6	694	34.4

Niederschlagshöhe

Rhein

	Jan.	Febr.	März	April	Mai	Juni	Juli	Aug.	Sept.	Okt.	Nov.	Dec.	Jahr	Tages-Max.
Summe Jahre	3224 67	2847 67	3073 67	2890 67	3971 67	4489 67	1766 67	4421 67	3776 67	4044 67	3937 67	3929 67	45367 67	
Mittel	48.1	42.5	45.9	43.1	59.3	67.0	71.1	66.0	56.4	60.4	58.8	58.6	677.2	
Maxim.	127	123	125	129	140	156	165	166	239	153	181	145	998	
Minim.	1	3	8	2	2	17	11	13	1	1	3	2	419	
Mittel 1806-30	43.6	45.7	46.0	35.0	57.7	56.9	64.9	68.2	58.0	52.8	58.7	58.6	646.1	
Mittel 1849-90	50.8	40.6	45.8	48.0	60.2	73.0	74.8	64.6	55.4	64.9	58.8	58.6	695.5	
1806-10	58.8	71.4	40.6	39.4	70.2	27.0	68.4	77.0	107.4	47.2	79.4	73.8	760.6	
1811-15	38.2	54.2	51.0	28.0	46.0	76.0	45.8	38.0	26.0	75.8	68.2	48.2	595.4	
1816-20	58.4	41.6	58.6	27.6	61.6	55.0	68.2	63.0	47.0	52.2	34.4	57.6	625.2	
1821-25	30.4	30.4	45.0	30.0	50.6	65.4	51.2	75.6	53.0	53.2	76.6	70.2	631.6	
1826-30	32.2	31.0	34.6	50.0	60.0	61.2	91.0	87.6	56.8	35.4	35.0	43.4	618.2	
1851-55	60.4	42.0	41.0	57.6	79.2	90.8	75.8	89.6	34.2	71.0	41.6	48.4	731.6	
1856-60	47.4	23.8	34.2	61.4	85.6	92.2	46.0	58.4	82.2	53.8	58.4	57.8	701.2	
1861-65	55.6	26.2	57.2	20.4	54.6	59.8	62.4	63.0	53.0	48.6	63.2	36.2	600.2	
1866-70	63.8	56.0	50.4	52.4	45.0	54.8	93.6	61.0	63.4	70.4	51.2	83.6	745.6	
1871-75	53.6	33.0	30.6	58.0	60.4	65.6	89.6	54.4	43.4	54.4	84.2	41.0	668.2	
1876-80	44.6	65.4	53.4	43.0	42.0	86.8	80.4	56.4	52.8	79.2	58.0	71.8	733.8	
1881-85	39.6	47.8	44.8	32.8	48.2	55.4	64.8	68.4	75.8	86.4	64.6	67.8	696.4	
1886-90	41.0	26.6	63.2	47.0	67.0	94.2	72.8	55.8	43.2	59.6	53.8	58.0	682.2	

Hillesheim

H = 437 m (*Mosel, Kyll*) h_r = 1 m

1888									16	78	57	17		
1889	11	12	34	43	114	92	82	74	47	47	43	56	655	41.5
1890	123	9	32	75	52	37	90	89	16	75	97	3	698	23.0

Gerolstein

H = 378 m (*Mosel, Kyll*) h_r = 1.4 m

1886											62	121		
1887	9	5	64	36	89	21	32	29	54	51	53	85	528	23.0
1888	21	29	120	21	23	151	95			67	52	19		
1889	13	77	37	42	97	68	74	85	36	55	39	56	679	36.5
1890	104	6	44	68	52	42	98	77	18	63	93	6	671	20.2

Lützerath

H = 470 m (*Mosel, Kyll*) h_r = 1 m

1888	57	43	137	29	25	138	157	53	16	64	52	28	799	
1889	7	91	37	32	75	110	82	87	28	56	35	69	709	
1890	119	9	46	60	54	73	122	119	15	68	67	11	763	

Neuwied

H = 68 m (*Rhein*) h_r = 1.1 m

1887							47	31	43	34	34	67		
1888	46	30	62	36	12	135	78	50	32	60	29	5	575	39.1
1889	9	54	40	36	55	97	62	39	48	40	44	48	572	33.4
1890	61	1	25	35	64	34	80	85	6	59	70	6	526	22.6

Niederschlagshöhe

Rhein

	Jan.	Febr.	März	April	Mai	Juni	Juli	Aug.	Sept.	Okt.	Nov.	Dec.	Jahr	Tages-Max.
Maria Laach														
H = 285 m						(*Nette*)								h_r = 2.5 m
1869	19	29	51	22	66	24	23	35	51	26	103	51	500	
1870	26	6	48	17	16	55	23	158	53	128	49	48	627	
1871	25	39	14	58	50	109	136	73	65	18	27	31	645	
1872	66	30	31	55	80	67	54	92	26	53				
Hachenburg														
H = 370 m						(*Wied*)								h_r = 1 m
1883											106	129		
1884	123	58	28	35	80	54	111	51	52	109	51	173	925	33.3
1885	30	61	44	42	97	51	52	82	98	163	80	51	851	37.2
1886	82	42	67	29	81	89	61	94	72	90	75	140	922	38.4
1887	5	14	100	33	93	9	57	64	101	57	38	134	705	28.7
1888	38	47	146	53	23	117	176	74	14	77	56	22	843	34.1
1889	28	110	49	43	42	60	106	71	85	23	40	75	732	21.0
1890	127	3	44	68	80	38	142	93	3	104	144	3	849	53.2
1886–90	56.0	43.2	81.2	45.2	63.8	62.6	108.4	79.2	55.0	70.2	70.6	74.8	810.2	
Altenkirchen														
H = 215 m						(*Wied*)								h_r = 1 m
1887							58	61	77	52	39	118		
1888	53	55	110	52	40	121	149	82	32	92	60	19	865	41.2
1889	12	104	55	41	32	75						24		
1890	95	2	17	57	53	47	66	113	1	84	112	6	653	25.1
Kelberg														
H = 482 m						(*Ahr, Trier*)								h_r = 1 m
1884					53	50	80	67	45	63	23	136		
1885	33	52	39	49	59	35	79	60	78	99	46	38	667	27.6
1886	73	35	27	24	50	99	55	72	28	90	56	111	720	31.1
1887	*8*	*10*	*76*	*12*	*106*	*29*	*24*	*61*	*57*	*47*	*52*	*95*	*577*	*18.8*
1888	*32*	*26*	*109*	*23*	*20*	*173*	*99*	*61*	*14*	*93*	*40*	*20*	*710*	*55.2*
1889	*12*	*68*	*35*	*30*	*70*	*56*	*65*	*60*	*32*	*52*	*52*	*26*	*558*	*33.7*
1890	*52*	*1*	*11*	*44*	*71*	*39*	*90*	*80*	*11*	*68*	*94*	*1*	*562*	*24.1*
Godesberg														
H = 76* m						(*Rhein*)								h_r = 1.5 m
1874										20	93	71		
1875	75	28	28	5	59	106	230	117	71	62	116	*62*	959	80
1876	28	105	83	33	45	113	110	76	99	50	70	74	886	43
1877	103	93	38	52	49	37	117	102	56	88	65	*52*	852	33
1878	74	51	93	72	103	94	49	80	23	33	41	*48*	761	48
1879	61	48	9	58	83	90	88	62	31	40	62	*44*	676	
1882											99	75		
1883	37	58	32	10	29	38	89	66	56	55	62	69	601	24
1884	57	36	23	34	55	28	68							

Niederschlagshöhe

Rhein

Bonn

(*Rhein*)

H = 56 m — h_r = 2.5* m

	Jan.	Febr.	März	April	Mai	Juni	Juli	Aug.	Sept.	Okt.	Nov.	Dec.	Jahr	Tages-Max.
1848	3	58	62	133	40	96	48	100	43	85	45	17	730	39.7
1849	37	40	29	58	44	22	57	50	21	102	26	89	575	28.1
1850	64	60	21	60	31	29	74	125	48	31	39	30	612	42.5
1851	32	14	82	60	73	83	89	45	101	54	68	16	717	35.6
1852	39	65	52	25	92	109	56	131	44	61	59	51	784	53.5
1853	58	28	20	80	41	155	35	68	93	50	7	17	652	
1854	20	40	13	43	83	107	36	89	21	38	47	77	614	
1855	33	38	36	26	24	70	110	57	5	98	37	34	568	
1856	29	22	9	59	106	79	13	53	40	15	84	3	512	
1857	36	6	21	32	105	15	53	22	49	25	13	15	392	
1858	29	13	23	27	42	24	94	62	26	25	39	36	440	
1859	24	33	48	59	88	119	8	63	89	32	55	65	683	
1860	50	67	58	21	83	95	41	64	81	56	23	66	705	
1861	25	17	51	9	67	99	103	39	71	6	58	28	573	
1862	76	34	28	43	62	85	102	32	38	35	21	85	641	
1863	34	19	54	37	29	81	24	21	50	12	34	37	432	
1864	26	34	22	11	39	116	22	81	50	14	46	11	472	
1865	52	56	45	11	57	18	63	91	4	46	30	11	484	
1866	47	55	29	43	48	53	84	44	60	17	83	50	613	
1867	66	40	41	115	35	52	103	28	49	65	19	65	678	
1868	36	23	68	50	41	61	70	47	21	69	37	47	570	
1869	22	45	39	26	79	18	42	52	52	40	111	75	601	
1870	26	10	45	17	19	58	56	146	33	110	45	67	632	
1871	13	32	22	76	68	97	109	51	55	43	22	33	621	
1872	36	30	25	63	103	77	59	96	19	51	83	49	691	
1873	27	29	26	37	54	105	50	51	40	34	28	15	496	
1874	35	13	46	23	105	46	52	25	22	19	68	47	501	
1875	66	24	23	3	39	79	204	65	56	49	89	44	741	
1876	20	95	77	23	38	47	94	56	35	9	54	58	606	
1877	65	65	53	44	46	57	57	85	49	56	47	41	665	
1878	60	53	79	44	113	56	35	77	19	33	39	42	650	
1879	59	51	10	51	60	82	82	73	21	34	63	32	618	
1880	26	26	42	28	15	122	118	38	76	101	37	123	752	
1881	17	35	83	36	30	35	39	105	158	57	27	35	657	
1882	19	25	33	31	56	140	134	62	77	85	80	75	817	
1883	33	42	33	8	25	31	83	37	48	53	56	59	508	
1884	49	34	22	35	59	39	75	31	28	52	24	94	542	
1885	21	37	24	23	63	65	52	70	53	88	36	31	563	
1886	41	26	27	21	27	56	54	79	44	36	39	51	501	
1887	2	12	58	27	73	24	101	60	72	48	36	79	592	
1888	30	38	87	34	20	167	113	72	36	85	41	7	730	
1889	6	38	43	44	83	51	102	63	63	23	48	48	612	
1890	58	2	25	50	61	53	86	84	8	64	105	3	599	
Summe	1547	1524	1734	1746	2466	3073	3082	2790	2068	2106	2048	1958	26142	
Jahre	43	43	43	43	43	43	43	43	43	43	43	43	43	
Mittel	36.0	35.4	40.3	40.6	57.3	71.5	71.7	64.9	48.1	49.0	47.6	45.5	607.9	
Maxim.	76	95	87	133	113	167	204	146	158	110	111	123	817	
Minim.	2	2	9	3	15	15	8	21	4	6	7	3	392	
1851-55	36.4	37.0	40.6	46.8	62.6	104.8	65.2	78.0	52.8	60.2	43.6	39.0	667.0	
1856-60	33.6	28.2	31.8	39.6	84.8	66.4	41.8	52.8	57.0	30.6	42.8	37.0	546.4	
1861-65	42.6	32.0	40.0	22.2	50.8	79.8	62.8	52.8	42.6	22.6	37.8	34.4	520.4	

Niederschlagshöhe

Rhein

	Jan.	Febr.	März	April	Mai	Juni	Juli	Aug.	Sept.	Okt.	Nov.	Dec.	Jahr	Tages-Max.
1866-70	39.4	34.6	44.4	50.2	44.4	48.4	71.0	63.4	43.0	60.2	59.0	60.8	618.8	
1871-75	35.4	25.6	28.4	40.4	73.8	80.8	94.8	57.6	38.4	39.2	58.0	37.6	610.0	
1876-80	46.0	58.0	52.2	38.0	54.4	72.8	77.2	65.8	40.0	46.6	48.0	59.2	658.2	
1881-85	27.8	34.6	39.0	26.6	46.6	62.0	76.6	61.0	72.8	67.0	44.6	58.8	617.4	
1886-90	27.4	23.2	48.0	35.2	52.8	70.2	91.2	71.6	44.6	51.2	53.8	37.6	606.8	
Elkenroth														
H = 471 m						(*Sieg*)								h_r = 1 m
1889		97	35	46	54	111	137	127	132	32	58	97		34.6
1890	176	3	60	94	109	70	168	125	7	117	170	4	1103	54.1
Marienberg														
H = 455 m						(*Sieg, Gr. Nister*)								h_r = 2.5* m
1875									54	55	190	114		
1876	22	182	145	34	61	49	121	74	170	40	82	124	1104	
1877	136	223	124	73	68	32	98	117	58	63	80	27	1099	
1878	37	13	32	2		40	47	25	11	9	10			
1879						57	67	62	5	34	83	11		
Gummersbach														
H = 252 m						(*Sieg, Agger*)								h_r = 1 m
1884				28	117	51	159	62	55	144	71	283		
1885	53	71	49	42	107	80	27	68	122	176	118	52	965	40.0
1886	138	42	75	44	105	138	72	111	76	106	102	184	1193	30.7
1887	12	26	78	42	86	16	44	42	116	79	55	171	767	26.2
1888	66	94	185	60	12	95	210	102	52	112	112	45	1145	42.1
1889	34	119	71	49	73	77	163	184	84	31	53	129	1067	38.8
1890	173	7	62											
Niedersessmar														
H = 185 m						(*Sieg, Agger*)								h_r = 1 m
1883	83													
Geildorf														
H = 330 m						(*Rhein*)								h_r = ? m
1877	65	163												
Köln														
H = 60* m						(*Rhein*)								h_r = 2.5* m, seit 1887 = 1.3 m
1847												13		
1848	1	62	73	168	24	69	67	109	45	70	57	6	751	43.5
1849	59	60	41	33	41	18	67	45	3	112	25	106	610	46.1
1850	30	71	33	65	62	22	71	126	41	33	36	33	623	20.9
1851	51	17	82	74	66	69	85	39	89	46	66	10	694	48.8
1852	64	79	28	15	86	79	42	64	91	31	71	60	710	32.1
1853	68	18	5	86	17	144	52	75	74	58	1	30	628	55.3
1854	32	46	16	42	88	110	36	78	22	50	77	120	717	28.2
1855	60	14	13	23	79	75	108	44	2	116	17	7	558	23.3

Niederschlagshöhe

Rhein

	Jan.	Febr.	März	April	Mai	Juni	Juli	Aug.	Sept.	Okt.	Nov.	Dec.	Jahr	Tages-Max.
1856	*8*	*5*	3	54	66	65	22	56	26	13	62	44	*424*	35.7
1857	28	3	27	41	61	15	38	59	45	25	10	27	379	20.6
1858	41	9	14	12	62	11	109	140	27	37	45	68	575	37.6
1859	36	34	71	90	57	59	53	65	35	52	55	54	661	36.7
1860	77	88	*152*	33	59	110	60	94	78	70	28	68	*917*	48.1
1861	18	6	*24*	23	*16*	*41*	*59*	20	89	22	76	35	*429*	34.7
1862	74	60	46	49	35	63	135	52	75	41	13	93	736	30.1
1863	54	18	54	28	30	50	24	25	48	6	54	105	496	28.6
1864	11	24	4	15	45	101	29	83	51	13	40	3	419	30.1
1865	64	42	44	3	51	10	67	42	3	76	24	10	436	17.7
1866	44	58	36	35	48	28	77	74	56	9	76	47	588	15.1
1867	50	37	17	61	40	38	82	4	36	55	43	58	521	18.4
1868	86	30	49	36	19	42	115	60	23	73	38	75	646	51.9
1869	22	56	39	6	71	13	15	77	53	45	116	61	574	36.9
1870	11	10	48	38	13	59	117	159	21	125	26	43	670	34.8
1871	15	44	9	102	38	87	61	19	92	22	51	23	563	55.1
1872	52	38	16	49	80	64	33	45	22	52	117	61	629	17.0
1873	40	39	23	28	68	41	45	57	48	50	20	9	468	24.1
1874	44	16	37	9	58	34	49	15	32	34	84	35	447	24.8
1875	55	30	25	3	61	154	155	47	46	50	66	10	702	57.5
1876	7	98	78	30	34	72	75	54	84	29	68	63	692	40.6
1877	58	96	54	74	43	65	68	93	53	64	52	51	771	19.0
1878	77	30	66	40	117	75	43	105	22	41	63	46	725	43.2
1879	76	66	13	55	69	109	110	40	46	39	60	34	717	26.2
1880	24	43	30	30	12	142	57	55	105	124	41	135	798	31.5
1881	20	53	118	34	25	37	52	187	81	38	31	38	714	58.1
1882	16	22	42	40	69	163	93	66	77	50	106	88	832	43.9
1883	27	50	31	6	27	56	146	37	70	50	66	71	637	52.0
1884	49	35	24	30	67	29	182	33	28	46	21	103	647	28.7
1885	28	41	28	16	62	75	34	58	70	97	45	30	584	30.1
1886	89	17	33	20	43	110	41	40	32	66	47	75	613	24.5
1887	8	7	70	42	57	41	50	62	77	56	36	81	587	37.4
1888	40	56	112	42	15	142	158	59	39	65	49	18	795	31.2
1889	11	61	43	38	72	120	101	90	45	31	56	46	714	77.1
1890	70	3	23	59	78	45	96	98	12	81	121	3	689	30.0
Summe	1795	1692	1794	1777	2231	2952	3179	2850	2114	2263	2256	2196	27086	
Jahre	43	43	43	43	43	43	43	43	43	43	43	44	43	
Mittel	41.7	39.3	41.7	41.3	51.9	68.7	73.9	66.3	49.2	52.6	52.5	49.9	629.0	
Maxim.	89	98	*152*	168	117	163	182	187	105	125	121	135	*917*	
Minim.	1	3	3	3	12	10	15	4	2	6	1	3	379	
1851-55	55.0	34.8	28.8	48.0	67.2	95.4	64.6	60.0	55.6	60.2	46.4	45.4	661.4	
1856-60	38.0	27.8	53.4	46.0	61.0	52.0	56.4	82.8	42.2	39.4	40.0	52.2	591.2	
1861-65	44.2	30.0	34.4	23.6	35.4	53.0	62.8	44.4	53.2	31.6	41.4	49.2	503.2	
1866-70	42.6	38.2	37.8	35.2	38.2	36.0	81.2	74.8	37.8	61.4	59.8	56.8	599.8	
1871-75	41.2	33.4	22.0	38.2	61.0	76.0	68.6	36.6	48.0	41.6	67.6	27.6	561.8	
1876-80	48.4	66.6	48.2	45.8	55.0	92.6	70.6	69.4	62.0	59.4	56.8	65.8	740.6	
1881-85	28.0	40.2	48.6	25.2	50.0	72.0	101.4	76.2	65.2	56.2	53.8	66.0	682.8	
1886-90	43.6	28.8	56.2	40.2	53.0	91.6	89.2	69.8	41.0	59.8	61.8	44.6	679.6	

Elberfeld

H = 160 m (*Wupper*) h_r = ? m

1847					*76*	*49*	*30*	*67*	*95*	*145*	*14*	*15*		
1848	*8*	*78*	*53*	*76*	*5*	*56*	*40*	*112*	*74*	*52*	*74*	*10*	*638*	
1849	*58*	*109*	*40*	*29*	*66*	*19*	*46*	*68*	*32*	*110*	*41*	*139*	*857*	
1850	*51*	*38*	*30*	*34*	*13*	*22*	*29*	*47*	*41*	*53*	*47*	*85*	*490*	

Niederschlagshöhe

Rhein

	Jan.	Febr.	März	April	Mai	Juni	Juli	Aug.	Sept.	Okt.	Nov.	Dec.	Jahr	Tages-Max.
1851	38	22	98	68	102	82	109	36	44	40	86	8	733	
1852	86	122	27	26	88	113	80	41	115	115	36	68	917	
1853	41	68	41	101	30	78	71	38	37	73	4	4	586	
1854	53	77	25	30	69	96	35	22	35	94	71	159	766	
1855	24	38	35	36	81	69							690	
1856													741	
1857													437	
1858													513	
1859													736	
1860													910	
1861													762	
1862													748	
1881	40	82	161	26	25	42	90	177	74	55	52	48	872	
1882	43	65	73	70	45	208	90	167	64	57	165	130	1177	
1883	77	48	32	3	24	40	166	62	96	80	152	105	885	
1884	92	49	48	28	125	38	124	48	42	110	53	197	954	
1885	42	61	41	25	86	47	29	67	102	135	79	41	755	
1886	100	24	49	28	42	76	79	65	41	80	65	113	762	
1887	11	11	64	28	78	17	82	43	81	67	27	84	593	
1888	54	62	131	59	25	66	166	97	24	109	67	31	891	
1889	20	67	60	20	80	34	133	130	91	54	47	75	811	
1890	107	5	36	53	57	60	135	126	8	104	166	3	860	
Summe excl. 1847-50	828	801	921	601	957	1066	1389	1119	854	1173	1070	1066	17099	
Jahre	15	15	15	15	15	15	14	14	14	14	14	14	22	
Mittel	55.2	53.4	61.4	40.1	63.8	71.1	99.2	79.9	61.0	83.8	76.4	76.1	821.4	
Maxim.	107	122	161	101	125	208	166	177	115	135	166	197	1177	
Minim.	11	5	25	3	24	17	29	22	8	40	4	3	437	
1851-55	48.4	65.4	45.2	52.2	74.0	87.6							738.4	
1856-60													667.4	
1881-85	58.8	61.0	71.0	30.4	61.0	75.0	99.8	104.2	75.6	87.4	100.2	104.2	928.6	
1886-90	58.4	33.8	68.0	37.6	56.4	50.6	119.0	92.2	49.0	82.8	74.4	61.2	783.4	

Lennep

H = 340 m — (*Wupper*) — h_r = 1* m

1882	78	124	114	98	96	232	112	189	106	71	232	212	1664	42.5
1883	103	86	80	9	46	61	200	60	161	126	196	184	1312	34
1884	172	65	43	15	89	46	117	53	89	171	77	337	1274	42.5
1885	62	85	61	47	105	69	21	81	150	218	134	57	1090	41
1886	201	36	81	51	111	119	77	83	60	135	111	163	1228	68
1887	30	33	104	34	113	19	100	73	135	96	55	136	928	31
1888	92	89	218	75	27	104	240	110	65	137	118	48	1323	57.5
1889	59	113	74	40	78	81	153	166	126	54	54	137	1135	41
1890	193	6	61	98	77	94	149	163	16	167	265	6	1295	43
1886-90	115.0	55.4	107.6	59.6	81.2	83.4	143.8	119.0	80.4	117.8	120.6	98.0	1181.8	

Remscheid

H = 310 m — (*Wupper*) — h_r = 1* m

1887												150		
1888	71	105	165	59	16	97	226	104	62	108	60	43	1116	49.5
1889	50	103	80	45	48	40	145	143	130	47	72	127	1030	32.7
1890	165	7	54	101	85	85	164	136	14	179	258	4	1252	66.0

Niederschlagshöhe

Rhein

Olsberg-Bigge

H = 339 m (*Ruhr*) h_r = 2.5 m, seit 1885 = 1 m

	Jan.	Febr.	März	April	Mai	Juni	Juli	Aug.	Sept.	Okt.	Nov.	Dec.	Jahr	Tages-Max.
1864				35	69	109	67	104	58	51	42	1		
1865	71	57	82	7	50	49	83	138	14	82	55	25	713	
1866	71	124	38	100	96	81	130	127	99	22	174	181	1243	
1867	117	161	56	230	62	74	166	35	59	124	58	144	1286	
1868	95	103	115	94	63	36	63	95	38	121	67	131	1021	
1869	24	149	64	14	78	54	60	95	113	109	249	114	1123	80.8
1870	58	22	74	39	54	114	67	275	93	178	50	138	1162	
1871	29	71	35	145	50	236	150	63	79	42	27	50	977	
1872	40	25	58	57	73	119	77	66	73	79	176	59	902	
1873	48	39	15	58	83	99	78	56	80	80	77	33	746	
1874	38	21	118	19	51	112	41	81	59	50	90	99	779	
1875	123	38	58	16	92	96	124	75	76	76	215	111	1100	
1876	16	187	183	30	24	51	120	56	161	55	96	99	1078	
1877	139	196	74	39	63	74	102	146	78	89	79	96	1175	
1878	125	41	126	50	94	88	122	158	60	57	91	97	1109	
1879	89	63	20	47	98	129	119	72	49	92	136	51	965	
1880	47	70	63	45	18	207	117	96	49	138	84	185	1119	63.2
1881	*39*	*50*	150	40	21	50	57	196	74	82	57	61	*877*	53.6
1882	36	80	53	40	86	143	200	179	50	64				
1885									99	95	96	36		
1886	93	*29*	70	30	*30*	105	85	70	39	53	74	118	*796*	28.4
1887	9	17	80	46	82	10	90	46	84	92	40	130	726	24.5
1888	59	74	141	52	26	73	131	66	29	130	67	28	876	43.2
1889	38	152	97	54	64	31	136	93	110	29	55	61	920	29.6
1890	146	6	64	70	80	77	121	145	8	131	186	6	1040	85.1
Summe	1550	1775	1834	1357	1507	2217	2506	2533	1731	2121	2341	2054	21733	
Jahre	23	23	23	24	24	24	24	24	25	25	24	24	22	
Mittel	67.4	77.2	79.7	56.5	62.8	92.4	104.4	105.5	69.2	84.8	97.5	85.6	983.0	
Maxim.	146	196	183	230	98	236	200	275	161	178	249	185	1286	
Minim.	9	6	15	7	18	10	41	35	8	22	27	1	713	
1866-70	73.0	111.8	69.4	95.4	70.6	71.8	97.2	125.4	80.4	110.8	119.6	141.6	1167.0	
1871-75	55.6	38.8	56.8	59.0	69.8	132.4	94.0	68.2	73.4	65.4	117.0	70.4	900.8	
1876-80	83.2	111.4	93.2	42.2	59.4	109.8	116.0	105.6	79.4	86.2	97.2	105.6	1089.2	
1886-90	69.0	55.6	90.4	50.4	56.4	59.2	112.6	84.0	54.0	87.0	84.4	68.6	871.6	

Arnsberg

H = 212 m (*Ruhr*) h_r = 2.5* m, seit 1881 = 1.3 m

1866										17	141	147		
1867	106	97	50	179	89	52	192	60	56	97	64	126	1168	*47.1*
1868	92	68	103	79	69	79	50	70	46	126	67	147	996	*38.9*
1869	30	119	53	15	91	44	25	100	103	89	164	96	929	
1870		9	62	39	61	95	67	220	55	150	43	65		
1871	17	44	30	101	44	139	92	65	81	43	24			
1872		42	62	50	134	88	79	63	54	119	143	64		
1873	63	58	38	54	68	100	88	71	60	82	78	38	798	30.2
1874	64	27	100	20	101	88	45	50	62	29	77	70	733	35.7
1875	97	15	52	18	65		106	57	62	39	122	55		
1876	14	82	128	39	29	73	90	62	137	45	53	68	820	34.5
1877	79	106	65	45	67	49	84	100	50	77	67	65	854	30.4

Niederschlagshöhe

Rhein

	Jan.	Febr.	März	April	Mai	Juni	Juli	Aug.	Sept.	Okt.	Nov.	Dec.	Jahr	Tages-Max.
1878	98	35	80	28	80	62	104	101	93	55	88	56	880	28.0
1879	39	41	14	42	76	101	103	90	49	48	94	41	738	34.0
1880	45	68	54	46	26	137	110	*86*	*60*	137	93	221	*1083*	36.7
1881	45	89	179	37	34	35	64	190	70	71	49	65	928	43.0
1882	44	85	53	29	41	139	143	140	58	42	128	111	1013	30.6
1883	74	40	42	12	28	53	135	49	63	66	122	132	816	30.0
1884	111	38	40	31	74	46	128	122	31	113	68	149	951	53.9
1885	40	57	49	8	92	88	36	82	81	91	62	59	745	28.8
1886	76	52	60	40	68	117	86	80	26	45	70	115	835	32.8
1887	7	21	65	33	91	12	63	46	97	79	45	114	673	40.0
1888	57	70	159	63	29	49	155	85	36	120	71	23	917	42.1
1889	24	122	89	58	83	54	133	78	89	38	50	62	880	36.3
1890	116	8	51	61	87	71	120	116	10	126	161	8	935	62.7
Summe Jahre	1338 22	1393 24	1678 24	1127 24	1627 24	1771 23	2298 24	2183 24	1529 24	1944 25	2144 25	2097 24	17692 20	
Mittel	60.8	58.0	69.9	47.0	67.8	77.0	95.8	91.0	63.7	77.8	85.8	87.4	882.0	
Maxim.	116	122	179	179	134	139	192	220	137	150	164	221	1168	
Minim.	7	8	14	8	26	12	25	46	10	17	24	8	673	
1871-75		37.2	56.4	48.6	82.4		82.0	61.2	63.8	62.4	88.8			
1876-80	55.0	66.4	68.2	40.0	55.6	84.4	98.2	87.8	77.8	72.4	79.0	90.2	875.0	
1881-85	62.8	61.8	72.6	23.4	53.8	72.2	101.2	116.6	60.6	76.6	85.8	103.2	890.6	
1886-90	56.0	54.6	84.8	51.0	71.6	60.6	111.4	81.0	51.6	81.6	79.4	64.4	848.0	

Brilon

H = 455 m (*Ruhr, Möhne*) h_r = 1.1 m

1886										54	77	109		
1887	13	25	76	48	76	18	77	68	90	87	56	121	755	27.8
1888	53	79	140	40	33	70	130	74	26	124	61	23	853	41.0
1889	19	96	74	48	60	26	125	73	84	35	41	61	742	22.3
1890	102	6	45	75	84	62	121	173	13	135	178	8	1002	60.2

Alt-Astenberg

H = 780 m (*Ruhr, Lenne*) h_r = 1.5 m

1884				*30*	*76*	*37*	*91*	*78*	*74*	*145*	*38*	*142*		
1885	*15*	*49*	*53*	*28*	*99*	*84*	*45*	*85*	*83*	*80*	*64*	*42*	*727*	*36.0*
1886	*27*	*10*	*44*	*44*	*50*	*115*	*61*	*106*	*33*	*75*	*71*	*85*	*721*	*36.2*
1887	*4*	*9*	*56*	*14*	*87*	*10*	*74*	*62*	*94*	*74*	*44*	*82*	*610*	*37.1*
1888	*26*	*40*	*106*	*33*	*25*	*93*	*176*	*72*	*32*	*91*	*70*	*26*	*790*	*28.0*
1889	*24*	*133*	*69*	*39*	*69*	*74*	*100*	*96*	*105*	*33*	*54*	*38*	*834*	*22.1*
1890	*70*	*7*	*45*	*46*	*61*	*74*	*126*	*168*	*13*	*115*	*134*	*7*	*866*	*47.0*
1886-90	*30.2*	*39.8*	*64.0*	*35.2*	*58.4*	*73.2*	*107.4*	*100.8*	*55.4*	*77.6*	*74.6*	*47.6*	*764.2*	

Lüdenscheid [Strasse]

H = 403* m (*Ruhr, Volme*) h_r = 1 m

1890												18		

Zeche Mansfeld

H = 115 m (*Ruhr*) h_r = 1 m

1889							114	117	89	35	37	49		
1890	96	1	26	62	92	67	150	112	5	105	134	3	853	37.3

Niederschlagshöhe

Rhein

	Jan.	Febr.	März	April	Mai	Juni	Juli	Aug.	Sept.	Okt.	Nov.	Dec.	Jahr	Tages-Max.
Zeche Stock und Scheerenberg (*Ruhr*)														
H = 220 m														h_r = 1 m
1889							192	144	97		54	108		
1890	159	0	60	66	68	87	169	107	7	118	181			40.5
Mühlheim (*Ruhr*)														
H = 40 m														h_r = 1 m
1883											117	80		
1884	65	34	29	25	65	32	78	50	37	71	41	142	669	28.7
1885	32	73	24	18	71	71	22	70	120	108	79	35	723	35.0
1886	112	18	48	24	54	100	52	75	24	73	61	95	736	22.9
1887	8	15	61	19	69	32	64	50	64	62	24	59	527	18.9
1888	45	66	137	40	23	86	128	123	31	95	59	11	844	29.6
1889	32	64	53	35	55	71	101	106	95	56	38	74	780	30.4
1890	101	1	40	72	74	57	115	89	8	70	137	1	765	33.2
1886-90	59.6	32.8	67.8	38.0	55.0	69.2	92.0	88.6	44.4	71.2	63.8	48.0	730.4	
Krefeld (*Rhein*)														
H = 42 m														h_r = 1 m
1848	2	93	60	81	31	59	54	150	45	59	58	18	710	
1849	49	54	30	67	35	14	73	43	22	109	26	132	654	
1850	48	86	33	54	28	12	62	119	21	27	53	67	610	
1851	58	21	57	98	69	48	99	51	59	48	102	12	722	33.4
1852	80	98	30	28	101	108	52	64	64	135	58	61	879	55.5
1853	82	52	27	116	43	88	60	48	92	68	1	24	701	23.7
1854	40	63	5	63	68	109	55	94	28	71	78	173	847	33.2
1855	26	31	33	38	60	87	105	69	9	106	29	21	614	28.0
1856	45	42	9	59	77	65	42	88	57	24	87	37	632	25.3
1857	45	4	34	30	71	28	37	12	35	22	14	25	357	32.3
1858	41	13	28	13	44	4	74	79	16	36	21	42	411	18.3
1859	44	45	63	60	29	107	84	66	74	58	55	45	730	27.5
1860	65	74	83	22	49	32	31	73	54	63	29	50	625	21.7
1861	14	10	98	34	74	136	100	54	77	2	101	25	725	29.3
1862	65	47	19	41	30	84	92	35	76	68	33	78	668	35.4
1863	39	19	31	25	31	87	18	67	90	21	71	96	595	24.4
1864	35	63	60	25	43	96	31	73	76	16	42	3	563	19.0
1865	79	59	51	5	57	60	101	90	2	58	35	6	603	32.9
1866	58	86	30	49	60	35	90	54	73	18	113	86	752	22.1
1867	73	93	37	109	85	34	124	41	55	83	31	108	873	
1868	69	36	55	54	8	16	35	43	12	111	54	154	647	33.4
1869	41	76	44	23	93	17	13	112	74	71	145	83	792	32.3
1870	29	9	63	13	30	44	65	157	40	139	53	94	736	37.5
1871	24	33	21	77	45	89	102	58	65	37	21	44	616	32.5
1872	61	47	28	51	72	66	62	74	50	91	134	89	825	23.7
1873	73	57	16	45	95	28	66	99	62	51	37	24	653	35.9
1874	60	23	53	14	52	76	58	29	92	65	60	64	646	29.3
1875	103	30	22	3	44	83	154	58	57	45	122	39	760	57.8
1876	7	92	116	27	42	36	84	99	90	36	59	83	771	25.9
1877	106	121	73	77	77	67	65	130	43	86	105	66	1016	50.3
1878	109	23	87	51	106	83	61	76	25	60	83	54	818	36.3
1879	76	70	17	99	27	115	132	58	58	43	63	23	781	
1880	10	46	14	35		87	81	42	71	122	63	137		

Niederschlagshöhe

Rhein

	Jan.	Febr.	März	April	Mai	Juni	Juli	Aug.	Sept.	Okt.	Nov.	Dec.	Jahr	Tages-Max.
1881	18	55	95	25	12	24	64	123	54	39	29	53	591	
1882	14	29	41	52	52	141	105	91	110	38	85	113	871	
1883	32	39	11	1	17	39	110	55	60	44	100	63	571	
1884	58	27	27	27	69	40	94	67	28	50	24	90	601	25.0
1885	22	47	26	20	66	61	41	40	90	83	60	25	581	30.3
1886	77	9	30	17	47	104	41	44	29	68	51	61	578	42.0
1887	5	8	52	14	59	30	37	64	74	62	26	56	487	39.7
1888	43	55	103	32	12	58	149	58	20	96	53	22	701	25.7
1889	19	62	39	30	71	39	91	85	57	48	40	49	630	24.1
1890	89	6	19	58	81	45	126	118	10	68	137	3	760	47.6
Summe	2133	2053	1870	1862	2262	2681	3220	3150	2296	2645	2641	2598	28703	
Jahre	43	43	43	43	42	43	43	43	43	43	43	43	42	
Mittel	49.6	47.7	43.5	43.3	53.9	62.3	74.9	73.3	53.4	61.5	61.4	60.4	685.2	
Maxim.	109	121	116	116	106	141	154	157	110	139	145	173	1016	
Minim.	2	4	5	1	8	4	13	12	2	2	1	3	357	
1851–55	57.2	53.0	30.4	68.6	68.2	88.0	74.2	65.2	50.4	85.6	53.6	58.2	752.6	
1856–60	48.0	35.6	43.4	36.8	54.0	47.2	53.6	63.6	47.2	40.6	41.2	39.8	551.0	
1861–65	46.4	39.6	51.8	26.0	47.0	92.6	68.4	63.8	64.2	33.0	56.4	41.6	630.8	
1866–70	54.0	60.0	45.8	49.6	55.2	29.2	65.4	81.4	50.8	84.4	79.2	105.0	760.0	
1871–75	64.2	38.0	28.0	38.0	61.6	68.4	88.4	63.6	65.2	57.8	74.8	52.0	700.0	
1876–80	61.6	70.4	61.4	57.8		77.6	84.6	81.0	57.4	69.4	74.6	72.6		
1881–85	28.8	39.4	40.0	25.0	43.2	61.0	82.8	75.2	68.4	50.8	59.6	68.8	643.0	
1886–90	46.6	28.0	48.6	30.2	54.0	55.2	88.8	73.8	38.0	68.4	61.4	38.2	631.2	

Zeche Fürst Hardenberg

H = 74* m (*Embscher*) h_r = 1 m

1889							149	122	100	38	29	42		
1890	100	1	32	51	139	59	137	118	9	97	119	9	871	46.0

Zeche Graf Schwerin

H = 125 m (*Embscher*) h_r = 1 m

1889								93	98	42	28	44		
1890	103	0	37	73	101	70	136	118		56	78			40.0

Zeche Victor

H = 57 m (*Embscher*) h_r = 1 m

1889								102	102	50	31	53		
1890	102	0	34	56	154	46	131	144	4	115	172			36.2

Zeche Shamrok

H = 65 m (*Embscher*) h_r = 1 m

1889								89	94	54	38	44		
1890	104	1	31	58	85	75	128	106	6	105	138	2	839	44.3

Bochum I [Rathaus]

H = 108 m (*Embscher*) h_r = 1 m

1889					62	37	122	107	86	39	34	44		
1890	86	2	22	55	77	79	137	147	8	97	136	3	849	39.1

Niederschlagshöhe

Rhein

	Jan.	Febr.	März	April	Mai	Juni	Juli	Aug.	Sept.	Okt.	Nov.	Dec.	Jahr	Tages-Max.
Bochum II [Park]														
H = 108 m						(*Embscher*)							h_r = 1 m	
1888	46	70	137	53	25	65	150	89	22	116	68	25	866	35.7
1889	25	69	67	31	83	40	127	112	98	44	47	50	793	34.1
1890	98	2	26	55	97	74	144	142	7	103	144	2	894	43.3
Zeche Graf Moltke														
H = 57 m						(*Embscher*)							h_r = 1 m	
1890		1	38	50	71	62	140	120	1					
Zeche Karl Friedrich														
H = 155 m						(*Embscher*)							h_r = 1 m	
1889							133	103	104	42	37	47		
1890	106	0	24	52	102	72	141	115	6	97	151	0	866	43.0
Meiderich														
H = 30 m						(*Embscher*)							h_r = 1 m	
1889									61	57	44	55		
1890	97	3	25	65	72			114	7	72	126	2		
Zeche Deutscher Kaiser														
H = 31 m						(*Rhein*)							h_r = 1 m	
1889								102	63	51	43	52		
1890	94	1	22	63	64	53	122	139	3	68	107	1	737	41.0
Paderborn														
H = 120 m						(*Lippe*)							h_r = 2.5* m	
1848	5	86	44	75	26	89	46	155	50	69	76	8	729	
1849	91	77	45	54	52	63	83	55	50	76	29	68	743	
1850	38	96	25	50	58	37	76	150	72	65	83	89	839	
1851	20	28	101	57	79	80	61	61	104	40	64	27	722	
1852	75	130	26	18	89	78	143	82	55	81	67	63	907	
1853	74	79	23		69	109	81	73	79	64	14	18		
1854	25	50	21?	37	101	122	66	81	26	47	79	183	838	
1855	33	28	56	49	72	95	122							
1856	42	55	3	59	88	62	*76*	*76*	54	12	105	51	*683*	
1857	40	5												
1862										72	41	103		
1863	70	42	61	39	36	149	37	62	59	22	55	115	747	27.5
1864	50	40	48	40	62	132	76	75	75	30	44	1	673	32.2
1865	77	43	55	12	38	54	75	119	22	71	45	21	632	26.7
1866	41	94	27	120	88	59	107	116						

Niederschlagshöhe

Rhein

	Jan.	Febr.	März	April	Mai	Juni	Juli	Aug.	Sept.	Okt.	Nov.	Dec.	Jahr	Tages-Max.
Summe Jahre	681 14	853 14	535 13	610 12	858 13	1129 13	1049 13	1105 12	646 11	649 12	702 12	747 12	7513 10	
Mittel	48.6	60.9	41.2	50.9	66.0	86.9	80.7	92.1	58.7	54.1	58.5	62.3	760.9	
Maxim. Minim.	91 5	130 5	101 3	120 12	101 26	149 37	143 37	155 55	104 22	81 12	105 14	183 1	907 632	
1851–55	45.4	63.0	45.4		82.0	96.8	94.6							

Oesterholz

H = 179* m (*Lippe*) h_r = 1 m

1884	104	44	40	33	71	111	124	102	38	113	96	130	1006	40.3
1885	24	68	46	22	81	85	41	96	88	112	46	70	779	34.4
1886	65	39	71	28	29	143	72	63	31	46	73	86	746	22.8
1887	18	20	62	8	123	32	96	45	46	87	37	73	647	35.0
1888	57	67	106	68	38	57	158	84	10	113	82	38	878	36.0
1889	32	121	85	64	75	30	85	72	87	30	40	80	801	27.3
1890	119	9	61	60	128	88	111	118	13	117	155	10	989	53.2
1886–90	58.2	51.2	77.0	45.6	78.6	70.0	104.4	76.4	37.4	78.6	77.4	57.4	812.2	

Geseke

H = 106 m (*Lippe*) h_r = 1.5 m

1884	67	21	25	25	53	65	128	123	32	79	56	86	760	33.7
1885	22	42	44	13	49	51	26	73	60	82	48	45	555	33.3
1886	40	40	43	23	23	100	60	65	20	25	39	53	531	26.6
1887	6	22	46	18	65	18	44	42	64	64	38	76	503	23.3
1888	34	54	114	49	25	64	85	87	25	118	46	20	721	30.3
1889	15	65	54	45	67	37	100	85	77	29	22	41	637	26.1
1890	81	4	37	40	90	62	110	109	7	93	140	5	778	63.0
1886–90	35.2	37.0	58.8	35.0	54.0	56.2	79.8	77.6	38.6	65.8	57.0	39.0	634.0	

Soest

H = 102 m (*Lippe, Aasse*) h_r = 1 m

1885				8	52	76	24	82	65	117	69	15		30.0
1886	46	18	54	27	21	65	73	*106*	14	30	35	50	539	
1887	7	14	49	26	69	17	53	29	68	61	38	65	496	30.0
1888	23	62	130	36	35	55	113	77	29	113	43	20	736	33.0
1889	17	53	53	40	47	38	88	76	67	25	25	42	571	15.8
1890	67	3	26											

Massen

H = 110* m (*Lippe, Seeseke*) h_r = 1 m

1889							88	94	82	33	28			
1890		1	25	59	92									

Brackel

H = 80 m (*Lippe, Seeseke*) h_r = ? m

1856										24	64	31		
1857	31?	5	32?	40	64	32	52	35	46	15	13	21	386?	

Niederschlagshöhe

Rhein

	Jan.	Febr.	März	April	Mai	Juni	Juli	Aug.	Sept.	Okt.	Nov.	Dec.	Jahr	Tages-Max.
1858	33	2	17	19	46	10	76	70	16	33	17	43	382	
1859	63	41	83	71	33	63	114	57	72	51	43	39	730	
1860	59	34	75	38	74	48	29	77	77	59	23	38	631	
Derne														
H = 80 m						(*Lippe, Seeseke*)							h_r = ? m	
1855												31		
1856	46	49	8	15	93	64	45	83	52	24	60	36	575	
1857	50	7	45	43	66	28	75	39	35	17	20	28	453	
1858	21	21	30	13	44	10	74	54	14	32	14	44	371	
1859	52	33	100	76	41	70	96	62	73	41	60	39	743	
1860	64	51	94	40	76	52	24	100	79	61	33	62	736	
1856-60	46.6	32.2	55.4	37.4	64.0	44.8	62.8	67.6	50.6	35.0	37.4	41.8	575.6	
Zeche Hörder Kohlenwerk														
H = 119* m						(*Lippe*)							h_r = 1 m	
1889								100	83	32	26	36		
1899	79	1	20	45	110	58	120	97	4	88	118	3	743	40.0
Grevel														
H = 78 m						(*Lippe*)							h_r = 1.8 m, seit August 1888 = 1 m	
1865	74	40	42	11	5	39	64	97	4	59	28	16	479	
1866	48	110	36	70	86	69	88	66	100	23	132	121	949	
1867	93	88	33	141	76	55	182	31	48	80	47	125	999	
1868	84	57	78	50	33	38	53	72	31	113	91	132	832	
1869	26	108	45	12	73	37	9	74	71	71	160	66	752	
1870	44	9	60	40	45	89	70	205	57	143	39	113	914	
1871	21	74	33	97	58	94	110	27	82	65	22	34	717	
1872	40	36	37	51	89	76	72	62	55	136	106	73	833	
1873	69	24	25	38	65	59	57	111	55	61	47	24	635	
1874	49	18	81	8	63	63	64	28	69	63	70	52	628	
1875	88	*5*	*12*	*2*	*9*	102	110	58	61	48	120	26	*641*	
1876	2	94	111	29	30	45	77	71	92	38	76	87	752	
1877	101	104	94	63	52	39	93	136	44	78	77	55	936	
1878	*146*	35	*117*	30	*143*	86	96	140	106	55	78	60	*1092*	
1879	82	88	21	53	56	118	141	45	61	57	116	13	851	
1880	49	40	60	34	6	134	103	108	64	140	77	225	1040	
1881	30	83	159	31	28	34	66	154	66	64	36	55	806	
1882	48	58	59	39	28	192	86	102	84	34	131	148	1009	
1883	60	39	17	4	14	58	164	60	75	60	93	84	728	
1884	102	24	26	24	85	41	100	85	41	80	59	133	800	26.6
1885	34	53	30	17	69	81	46	66	75	112	78	60	721	35.3
1886	73	29	50	33	58	83	59	99	42	52	45	70	693	26.2
1887	3	15	58	22	67	13	78	21	85	68	38	69	537	32.4
1888	38	66	124	68	20	43	126	112	24	118	71	27	837	32.5
1889	23	56	52	45	61	50	131	106	97	35	34	47	737	30.4
1890	102	2	29	51	120	65	128	124	8	113	156	4	902	35.3
Summe	1529	1355	1489	1063	1439	1803	2373	2260	1597	1966	2027	1919	20820	
Jahre	26	26	26	26	26	26	26	26	26	26	26	26	26	
Mittel	58.8	52.1	57.3	40.9	55.3	69.3	91.3	86.9	61.4	75.6	78.0	73.8	800.7	

Niederschlagshöhe

Rhein

	Jan.	Febr.	März	April	Mai	Juni	Juli	Aug.	Sept.	Okt.	Nov.	Dec.	Jahr	Tages-Max.
Maxim.	*146*	110	159	141	*143*	192	182	205	106	143	160	225	*1092*	
Minim.	2	2	*12*	*2*	5	13	9	21	4	23	22	4	479	
1866-70	59.0	74.4	50.4	62.6	62.6	57.6	80.4	89.6	61.4	86.0	93.8	111.4	889.2	
1871-75	53.4	31.4	37.6	39.2	56.8	78.8	82.6	57.2	64.4	74.6	73.0	41.8	690.8	
1876-80	76.0	72.2	80.6	41.8	57.4	84.4	102.0	100.0	73.4	73.6	84.8	88.0	934.2	
1881-85	54.8	51.4	58.2	23.0	44.8	81.2	92.4	93.4	68.2	70.0	79.4	96.0	812.8	
1886-90	47.8	33.6	62.6	43.8	65.2	50.8	104.4	92.4	51.2	77.2	68.8	43.4	741.2	

Düsseldorf

H = 35 m (*Rhein*) h_r = ? m

1815													615	
1816													865	
1817													688	
1818													566	
1819													523	
1820													675	
1821													837	
1822													399	
1823													690	

Wesel

H = 35 m (*Rhein*) h_r = 1.5 m

1876	11	60	113	24	40	23	54	83	98	5				
1877		92	56	52	51				31			61		
1878					140		67							
1880						106								
1881		40				35						48		
1882	47	46	56	46		128	119	94	124	42	107	125		
1883	64	42	38	2	23	54	139	46	75	68	112	83	746	
1884	72	27	29	17	69	46	118	62	34	73	42	130	719	
1885	40	51	16	16	90	71	30	60	81	100	67	28	650	

Kleve

H = 55 m (*Rhein*) h_r = 2.5 m, seit 1881 = 1.7 m

1848				62	56	74	78	124	62	54	77	41		
1849	80	61	33	55	77	52	91	33	41	158	41	113	835	39.8
1850	61	110	31	69	73	30	81	158	36	56	58	84	847	61.8
1851	48	30	121	99	87	43	70	69	30	42	112	20	771	27.2
1852	87	137	30	11	90	98	11	77	75	125	77	96	914	36.2
1853	84	57	26	105	60	88	77	68	85	61	1	33	745	32.1
1854	74	80	12	47	60	127	59	84	52	74	73	163	905	43.2
1855	30	36	49	29	70	76	140	62	12	118	22	43	687	26.4
1856	70	62	10	48	107	77	65	113	73	13	83	66	787	34.3
1857	71	14	40	41	52	25	80	12	47	38	30	26	476	26.4
1858	53	15	47	14	40	43	132	146	41	55	18	65	669	41.4
1859	50	46	122	93	30	105	43	63	79	67	62	73	833	33.9
1860	82	74	102	71	94	45	49	115	79	53	49	42	855	29.5
1861	40	19	117	39	82	157	89	66	96	10	114	39	868	46.7
1862	82	22	28	32	67	111	114	48	56	102	38	94	794	30.4
1863	70	34	52	37	43	91	29	57	81	31	67	106	698	31.7
1864	33	67	53	16	46	90	27	75	79	25	54	5	570	31.8
1865	85	74	69	15	41	45	167	133	2	87	54	16	788	45.1

Niederschlagshöhe

Rhein

	Jan.	Febr.	März	April	Mai	Juni	Juli	Aug.	Sept.	Okt.	Nov.	Dec.	Jahr	Tages-Max.
1866	73	110	46	27	38	38	121	79	143	18	153	135	981	44.9
1867	91	65	34	111	28	57	167	35	94	70	39	116	907	*44.1*
1868	81	52	72	72	22	31	25	63	22	97	34	124	695	22.2
1869	53	108	60	25	130	37	10	68	60	82	139	85	857	35.8
1870	59	14	95	19	56	88	89	172	58	127	66	116	959	58.0
1871	42	39	22	106	32	58	156	35	61	74	38	54	714	35.9
1872	73	44	43	42	48	60	76	46	61	108	133	117	851	41.4
1873	66	37	25	57	68	45	63	88	84	51	40	25	649	19.1
1874	68	32	59	26	77	75	41	40	67	41	62	73	661	21.0
1875	85	39	42	8	45	79	139	122	57	78	112	53	859	59.7
1876	17	107	115	35	39	19	74	70	70	41	74	97	758	23.7
1877	106	118	78	72	71	45	122	158	38	89	116	78	1091	46.7
1878	102	28	108	34	151	47	85	95	63	67	80	62	922	31.3
1879	62	72	25	89	55	95	142	93	40	79	58	*22*	*832*	41.7
1880	*32*	54	35	89	7	87	58	58	67	138	98	162	*885*	24.4
1881	34	80	92	25	28	40	40	168	54	40	48	46	695	44.5
1882	32	34	78	50	57	162	98	130	140	64	127	108	1080	54.8
1883	47	37	33	5	47	51	167	45	77	78	82	67	736	33.5
1884	75	34	27	19	61	38	110	84	45	71	46	128	738	22.1
1885	46	48	18	12	109	66	0	36	56	138	60	44	633	35.2
1886	112	22	26	29	59	57	71	26	50	74	63	98	687	23.4
1887	7	8	33	21	68	14	40	58	64	64	51	68	496	18.9
1888	42	38	115	51	32	53	210	86	17	77	53	43	817	31.7
1889	18	73	37	30	47	50	100	110	72	39	59	71	706	24.1
1890	129	6	38	66	40	44	90	130	12	93	112	3	763	43.8
Summe	2652	2237	2298	2003	2590	2813	3696	3598	2598	3067	2973	3120	33017	
Jahre	42	42	42	43	43	43	43	43	43	43	43	43	42	
Mittel	63.1	53.3	54.7	46.6	60.2	65.4	86.0	83.7	60.4	71.3	69.1	72.6	786.4	
Maxim.	129	137	122	111	151	162	210	172	143	158	153	163	1091	
Minim.	7	6	10	5	7	14	0	12	2	10	1	3	476	
1851-55	64.6	68.0	47.6	58.2	73.4	86.4	71.4	72.0	50.8	84.0	57.0	71.0	804.4	
1856-60	65.2	42.2	64.2	53.4	64.6	59.0	73.8	89.8	63.8	45.2	48.4	54.4	724.0	
1861-65	62.0	43.2	63.8	27.8	55.8	98.8	85.2	75.8	62.8	51.0	65.4	52.0	743.6	
1866-70	71.4	69.8	61.4	50.8	54.8	50.2	82.4	83.4	75.4	78.8	86.2	115.2	879.8	
1871-75	66.8	38.2	38.2	47.8	54.0	63.4	95.0	66.2	66.0	70.4	77.0	64.4	747.4	
1876-80	63.8	75.8	72.2	63.8	64.6	58.6	96.2	94.8	55.6	82.8	85.2	84.2	897.6	
1881-85	46.8	46.6	49.6	22.2	60.4	71.4	83.0	92.6	74.4	78.2	72.6	78.6	776.4	
1886-90	61.6	29.4	49.8	39.4	49.2	43.6	102.2	82.0	43.0	69.4	67.6	56.6	693.8	

Amel

H = 470 m (*Maas, Ourthe, Amel*) h_r = 1 m

1890									10	108	154	5		

Imgenbroich

H = 552 m (*Maas, Roer*) h_r = 1 m

1868														
1869	43	95	60	37	124	34	10	7	73	56	42	116		
1884					67	57	90	140	39	128	53	220		
1885	49	71	55	45	79	42	163	55	105	162	87	71	984	
1886	111	61	44	47	47	145	53	46	74	93	80	125	926	
1887	8	18	98	34	126	46	43	64	131	86	55	137	846	

Niederschlagshöhe

Rhein

	Jan.	Febr.	März	April	Mai	Juni	Juli	Aug.	Sept.	Okt.	Nov.	Dec.	Jahr	Tages-Max.
1888	79	94	123	66	27	167	176	103	46	100	72	29	1082	
1889	25	124	63	60	103	76	157	159	97	44	51	83	1042	
1890	108	20	52	77	65	74	141	194	9	224	177	23	1164	
1886-90	66.2	63.4	76.0	56.8	73.6	101.6	114.0	113.2	71.4	109.4	87.0	79.4	1012.0	

Hollerath

H = 612 m (*Maas, Roer, Urft, Olef*) h_r = 1.5 m

1875	142	25	21	14	63	115	198	95	69	57	187	75	1061	
1876	24	155	135	35	21	45	64	124	111	22	73	93	902	
1877	101	166	96	62	53	87	87	95	66	83	84	82	1062	
1878	103	51	102	42	105	82	63	106	44	82	79	75	934	
1879	86	96	21	54	66	93	172	73	58	91	102	47	959	
1880	25	90	63	39	7	101	98	74	50	146	75	240	1008	
1881	34	87	104	48	50	37	61	167	139	89	68	65	949	
1882	30	75	68	70	40	182	140	110	114	117	174	155	1275	
1883	67	37	60	38	34	58	116	58	106	94	91	91	850	
1884	74	52	36	40	77	51	82	97	34	95	34	144	816	
1885	47	47	58	69	90	116	72	68	117	140	92	58	974	
1886	113	29	57	31	59	114	70	61	55	73	77	131	870	
1887	8	14	84	47	107	35	62	46	81	76	51	124	735	
1888	71	64	117	51	27	106	109	44	41	85	53	27	795	
1889	25	178?	48	67	116	92	147	140	77	40	52	58	1040	
1890	123	9	35	46	53	75	121	92	14	107	120	5	800	
Summe	1073	1175	1105	753	968	1389	1662	1450	1176	1397	1412	1470	15030	
Jahre	16	16	16	16	16	16	16	16	16	16	16	16	16	
Mittel	67.1	73.4	69.1	47.1	60.5	86.8	103.9	90.6	73.5	87.3	88.3	91.9	939.5	
Maxim.	142	178?	135	70	116	182	198	167	139	146	187	240	1275	
Minim.	8	9	21	14	7	35	61	44	14	22	34	5	735	
1876-80	67.8	111.6	83.4	46.4	50.4	81.6	96.8	94.4	65.8	84.8	82.6	107.4	973.0	
1881-85	50.4	59.6	65.2	53.0	58.2	88.8	94.2	100.0	102.0	107.0	91.8	102.6	972.8	
1886-90	68.0	58.8	68.2	48.4	72.4	84.4	101.8	76.6	53.6	76.2	70.6	69.0	848.0	

Aachener Wasserwerk [Brandenburg]

H = 260 m (*Maas, Roer, Inde*) h_r = ? m

1874				65	90	56	69	66	76	64	109	20		
1875	187	22	29	11	38	152	174	69	57	68	173	70	1050	
1876	31	157	138	29	61	34	50	77	133	35	66	85	896	
1877	114	160	89	40	51	57	60	74	50	58	65	60	878	
1878	112	56	66	20	67	78	104	88	41	40	58	22	752	
1879	93	48	24	44	43	94	119	79	23	43	28	89	727	
1880	49	64	52	28	48	106	11	7	40	56	42	164	667	
1881	42	61	122	39	78	36	62	158	126	62	46	36	868	
1882	30	54	50	26	80	145	140	106	160	95	120	154	1160	
1883	71	20	25	17	29	54	108	78	64	61	86	83	696	
1884	107	39	26	6	46	46	97	65	18	70	52	136	708	
1885	48	51	24	25	40	61	49	70	66	97	68	54	653	
1886	157	12	10	19	27	127	24	45	73	38	58	56	646	
1887	4	8	40	22	114	22	59	94	120	69	56	79	687	
1888	64	10	44	25	12	110	127	82	54	96	40	32	696	
1889	23	11	40	18	108	69	155	120	104	54				

Niederschlagshöhe

Rhein

	Jan.	Febr.	März	April	Mai	Juni	Juli	Aug.	Sept.	Okt.	Nov.	Dec.	Jahr	Tages-Max.
Summe	1132	773	779	434	932	1247	1408	1278	1205	1006	1067	1140	11084	
Jahre	15	15	15	16	16	16	16	16	16	16	15	15	14	
Mittel	75.5	51.5	51.9	27.1	58.2	77.9	88.0	79.9	75.3	62.9	71.1	76.0	795.3	
Maxim.	187	160	138	65	114	152	174	158	160	97	173	164	1160	
Minim.	4	8	10	6	12	22	11	7	18	35	28	20	646	
1876-80	79.8	97.0	73.8	32.2	54.0	73.8	68.8	65.0	57.4	46.4	51.8	84.0	784.0	
1881-85	59.6	45.0	49.4	22.6	54.6	68.4	91.2	95.4	86.8	77.0	74.4	92.6	817.0	
Jülich														
H = 86 m						(*Maas, Roer*)								h_r = 1 m
1866										6	170	65		
1867	60	52	36	86	73	43	109	14	50	72	31	47	673	
1868	46	20	54	52	36	46	92	38	12	83	47			
Aachen I														[= 1.5 m, seit 1887 = 1 m
H = 175 m						(*Maas, Roer, Alte Wurm*)				h_r = ? m, 1870-72 = 6* m, 1873-86				
1843	113	87	22	48	69	85	91							
1844	67	131	134	28	50	43	106	186	56	59	66	21	947	
1845	36	56	45	43	102	74	103	90	94	37	46	139	865	
1846	118	83	95	77	14	29	39	41	60	28	41	102	727	
1847	26	70	26	81	40	38	26	73	68	60	27	41	576	
1848	5	72	57	118	33	53	41	119	32	84	54	25	693	
1849	72	45	32	34	9	16	80	18	30	89	20	120	565	
1850	87	39	23	13	38	20	55	111	20	9	68	77	560	
1851	50	51	167	91	130	25	93	122	155	36	97	17	1034	
1861	68	15	91	33	23	56	39	23	176	9	69	108	710	
1862	25	56	28	35	25	47	122	47	30	105	48	52	620	
1863	50	20	98	20	24	33	8	25	91	33	41	185	628	
1864	49	42	55	4	45	100	20	96	37	10	23	5	486	
1865	50	55	55	5	50	12	109	72	3	98	24	4	537	
1866	87	94	48	46	81	70	59	37	83	17	144	96	862	
1867	98	87	63	118	98	79	120	22	59	83	71	104	1002	
1868	76	50	110	95	52	59	102	55	12	117	61	105	894	
1869	52	81	55	28	127	32	11	104	46	72	184	102	894	
1870	38	25	75	17	31	64	101	192	45	164	96	100	948	
1871	42	52	26	98	37	112	114	39	83	20	38	44	705	
1872	52	57	37	62	109	52	68	91	52	79	179	82	920	
1873	78	77	41	59	87	90	68	75	65	66	49	28	783	
1874	84	28	72	32	76	57	46	26	65	69	101	91	747	
1875	134	27	29	11	38	152	174	77	57	68	173	84	1024	
1876	31	157	138	29	61	34	51	74	133	35	66	85	894	
1877	113	161	89	57	66	52	87	88	61	81	39	82	976	
1878	112	51	137	43	95	71	86	91	49	63	77	83	958	
1879	93	112	31	70	52	91	137	80	31	77	113	42	929	
1880	49	73	34	37	8	165	112	65	71	136	66	203	1019	
1881	43	100	141	49	66	31	75	201	119	63	50	66	1004	
1882	30	59	61	45	80	141	154	123	149	77	161	144	1224	
1883	71	35	45	17	45	56	116	77	67	58	110	112	809	
1884	107	49	27	33	68	60	101	53	29	87	36	177	827	
1885	48	56	35	45	72	46	76	58	78	126	66	52	758	
1886	157	47	48	42	35	108	45	52	62	54	68	140	858	
1887	4	16	87	45	117	16	66	59	106	78	49	111	754	

Niederschlagshöhe

Rhein

	Jan.	Febr.	März	April	Mai	Juni	Juli	Aug.	Sept.	Okt.	Nov.	Dec.	Jahr	Tages-Max.
1888	64	91	153	56	24	126	147	82	49	79	53	24	948	
1889	23	116	54	42	64	59	143	121	89	43	51	60	865	
1890	128	3	48	84	63	56	140	94	8	124	146	1	895	
Summe	2630	2526	2612	1890	2304	2510	3331	3059	2520	2593	2871	3114	31445	
Jahre	39	39	39	39	39	39	39	38	38	38	38	38	38	
Mittel	67.4	64.8	67.0	48.5	59.1	64.4	85.4	80.5	66.3	68.2	75.6	81.9	829.1	
Maxim.	157	161	167	118	130	165	174	201	176	164	184	203	1224	
Minim.	4	3	22	4	8	12	8	18	3	9	20	1	486	
1846-50	61.6	61.8	46.6	64.6	26.8	31.2	48.2	72.4	42.0	54.0	42.0	73.0	624.2	
1861-65	48.4	37.6	65.4	19.4	33.4	49.6	59.6	52.6	67.4	51.0	41.0	70.8	596.2	
1866-70	70.2	67.4	70.2	60.8	77.8	60.8	78.6	82.0	49.0	90.6	111.2	101.4	920.0	
1871-75	78.0	48.2	41.0	52.4	69.4	92.6	94.0	61.6	64.4	60.4	108.0	65.8	835.8	
1876-80	79.6	110.8	85.8	47.2	56.4	82.6	94.6	79.6	69.0	78.4	72.2	99.0	955.2	
1881-85	59.8	59.8	61.8	37.8	66.2	66.8	104.4	102.4	88.4	82.2	84.6	110.2	924.4	
1886-90	75.2	54.6	78.0	53.8	60.6	73.0	108.2	81.6	62.8	75.6	73.4	67.2	864.0	

Aachen II

H = 175* m (*Maas, Roer, Alte Wurm*) h_r = ? m

1862			45	68	45	86	138	55	42	85	60	100		
1863	60	19	45	40	42	50	20	38	92	12	75	138	631	
1864	62	68	42	22	55	115	28	108	52	22	60	8	642	
1865	108	95	82	6	52	32	150	120	0	115	30	18	808	
1866	88	105	60	80	90	68	88	52	105	25	172	111	1044	
1867	100	95	55	152	90	65	110	28	40	98	48	125	1006	
1868	55	50	105	92	50	50	98	42	15	120	65	112	854	
1869	50	82	30	25	110	30	10	95	42	90	142	110	816	
1870	42	25	75	16	30	75	115	170	65	175	90	105	983	
1871	35	45	28	108	30	45	98	50	85	30	45	42	641	
1872	40	60	40	52	82	75	70	175	45	122	145	92	998	
Summe	640	644	607	661	676	691	925	933	583	894	932	961	8423	
Jahre	10	10	11	11	11	11	11	11	11	11	11	11	10	
Mittel	64.0	64.4	55.2	60.1	61.5	62.8	84.1	84.8	53.0	81.3	84.7	87.4	843.3	
Maxim.	108	105	105	152	110	115	150	175	105	175	172	138	1044	
Minim.	35	19	28	6	30	30	10	28	0	12	30	8	631	
1866-70	67.0	71.4	65.0	73.0	74.0	57.6	84.2	77.4	53.4	101.6	103.4	112.6	940.6	

Aachen III

H = 175* m (*Maas, Roer, Alte Wurm*) h_r = ? m

1868				80	49	60	91	46	10	70	52	83		
1869	40	66	55	25	108	34	14	92	51	76	163	95	819	
1870	43	24	75	19	27	60	109	184	77	160	95	92	965	
1871	35	62	23											

Aachen IV

H = 154 m (*Maas, Roer, Alte Wurm*) h_r = ? m

1882							109	101	153	78	136	118		
1883	61	26	20	10	53	42	102	77	66	54	105	94	710	
1884	94	44	22	26	62	64	103	51	29	90	27	171	783	
1885	48	45	34	25	56	35	67	54	77	115	59	38	653	

Niederschlagshöhe

Rhein

	Jan.	Febr.	März	April	Mai	Juni	Juli	Aug.	Sept.	Okt.	Nov.	Dec.	Jahr	Tages-Max.
1886	106	34	34	27	28	98	27	41	71	41	60	103	670	
1887	4	12	58	34	97	16	51	49	99	66	40	78	604	
1888	41	58	98	50	23	122	120	84	48	69	40	22	775	
1889	20	66	43	27	46	62	108	102	80	36				

Aachen V

H = 170* m (*Maas, Roer, Alte Wurm*) h_r = ? m

1885								52		121	62	36		
1886	125	43	47	38	35	111	39	66	64	49	66	125	808	
1887	4	12	86	35	104	17	66	56	104	75	50	86	695	
1888	57	82	131	48	21	124	145	84	51	72	46	21	882	
1889	21	92	45	39	58	52	135	112	84	42				

Gützenrath

H = 60 m (*Maas, Schwalm*) h_r = 1 m

1887					60	6	52	54	85	61	30	65		
1888	45	60	104	35	17	73	183	72	35	90	54	23	791	31.5
1889	24	61	57	41	96	109	108	103	68	48	52	53	820	46.8
1890	89	3	28	83	78	45	141	140	19	84	130	4	844	36.2

Grösste Tägliche Niederschlagshöhe in Millimetern

Tages-Maximum

Pregel

Königsberg (I 32)

H = 20 m (*Pregel*) h_r = 2.6 m seit 1848, 1.5 m seit 1887

	Jan.	Febr.	März	April	Mai	Juni	Juli	Aug.	Sept.	Okt.	Nov.	Dec.	Jahr	Datum
1818	9.8	7.5	10.0	7.9	20.3	8.8	13.3	45.9	11.3	7.7	9.4	6.4	45.9	11 Aug.
1819	8.3	14.3	9.4	9.0	30.8	13.2	7.7	22.9	11.3	10.9	6.0	6.8	30.8	31 Mai
1820	11.7	5.3	6.2	5.8	34.6	26.7	**49.3**	30.8	16.9	16.7	11.3	8.5	49.3	26 Jul.
1821	7.1	4.7	6.6	22.7	14.3	29.7	16.0	9.8	15.2	8.3	15.2	**25.4**	29.7	20 Jun.
1822	10.5	5.3	**30.8**	14.5	20.7	6.6	22.9	41.4	20.9	9.6	11.3	4.5	41.4	4 Aug.
1823	5.1	9.8	5.1	8.1	14.3	32.9	10.5	20.7	38.3	7.3	12.6	11.7	38.3	4 Sep.
1824	5.3	15.0	7.9	7.3	24.8	6.2	11.3	25.2	29.9	**38.9**	13.0	12.0	38.9	18 Okt.
1825	8.6	9.0	6.6	12.0	24.4	19.7	7.7	36.1	34.2	21.8	16.5	24.8	36.1	16 Aug.
1848	3.0	16.4	6.5	13.4	5.9	17.7	13.3	15.0	29.9	27.3	11.5	5.6	29.9	2 Sep.
1849	12.5	17.7	10.7	9.3	8.8	20.1	19.3	24.3	9.2	12.2	10.3	7.9	24.3	18 Aug.
1850	11.0	13.1	5.5	5.3	8.7	14.0	11.1	27.1	24.1	14.3	11.8	11.7	27.1	4 Aug.
1851	12.2	13.9	9.8	8.0	26.2	11.9	20.9	19.7	17.7	14.3	11.0	16.9	26.2	27 Mai
1852	12.3	10.1	6.6	6.8	6.8	38.2	5.8	20.4	11.9	12.2	12.5	10.9	38.2	25 Jun.
1853	8.3	11.8	5.9	18.1	43.3	9.2	44.6	30.2	19.2	6.1	5.5	6.0	44.6	21 Jul.
1854	11.1	19.3	5.4	5.5	22.9	10.1	16.5	11.3	32.8	19.3	13.7	16.1	32.8	8 Sep.
1855	10.7	2.7	15.5	3.8	20.0	15.0	19.9	10.2	13.4	13.7	2.5	6.4	20.0	6 Mai
1856	6.8	3.0	1.9	6.5	13.8	45.6	16.8	22.0	11.2	16.8	16.2	11.1	45.6	19 Jun.
1857	7.3	4.6	4.0	12.9	10.8	5.9	11.3	9.6	14.5	8.3	4.9	9.7	14.5	7 Sep.
1858	**23.5**	1.2	2.7	3.2	3.3	5.6	8.2	13.7	17.6	13.9	1.4	3.2	23.5	20 Jan.
1859	9.0	7.0	5.2	3.4	12.8	21.9	8.8	12.2	11.0	9.9	11.2	3.9	21.9	14 Jun.
1860	5.8	5.2	3.3	9.6	2.8	15.8	15.2	36.9	15.7	25.1	9.7	9.7	36.9	8 Aug.
1861	1.7	2.6	3.0	2.6	2.9	20.8	29.6	28.2	42.5	0.3	14.8	2.5	42.5	5 Sep.
1862	5.3	1.0	7.4	7.6	9.5	15.6	12.4	12.4	13.9	15.1	0.7	15.3	15.6	16 Jun.
1863	6.9	5.5	6.1	5.2	10.0	22.3	13.8	8.8	17.3	14.2	12.8	9.1	22.3	14 Jun.
1864	4.6	5.0	16.8	4.7	18.7	**55.0**	22.6	24.1	11.5	10.7	23.4	2.0	55.0	16 Jun.
1865	4.5	1.7	9.2	3.6	23.5	12.3	27.1	29.4	6.5	9.1	18.0	5.5	29.4	6 Aug.
1866	11.4	6.5	12.3	3.4	13.7	18.2	26.6	6.7	21.5	11.5	12.4	5.2	26.6	8 Jul.
1867	8.1	9.5	9.6	9.2	11.1	8.3	21.8	58.2	20.3	14.7	9.9	14.0	58.2	28 Aug.
1868	12.3	7.8	3.6	15.7	13.5	30.6	10.3	22.4	10.6	18.5	17.4	10.4	30.6	5 Jun.
1869	2.7	9.8	10.9	4.0	9.8	11.1	10.3	14.9	33.6	9.3	11.8	14.0	33.6	2 Sep.
1870	3.3	1.4	3.7	4.3	15.4	22.1	8.3	13.8	13.0	11.7	9.8	6.6	22.1	29 Jun.
1871	3.8	6.9	7.9	13.6	9.7	22.8	38.7	18.4	14.7	14.5	11.1	8.9	38.7	31 Jul.
1872	6.1	2.3	5.8	7.3	19.4	26.8	19.7	21.6	22.7	20.4	14.3	8.9	26.8	8 Jun.
1873	11.9	3.1	9.3	10.6	17.2	4.1	18.8	18.3	25.9	12.8	9.7	9.8	25.9	17 Sep.
1874	17.9	5.1	9.7	5.5	11.1	6.6	23.1	19.2	28.3	13.1	9.6	4.8	28.3	11 Sep.
1875	17.7	2.6	9.0	5.6	12.0	25.0	6.1	16.2	20.8	19.7	7.2	10.4	25.0	19 Jun.
1876	10.3	9.1	10.9	5.4	5.8	14.7	7.7	48.3	**68.8**	13.1	19.8	9.5	**68.8**	10 Sep.
1877	8.6	4.3	8.1	3.6	10.6	13.1	19.0	32.8	16.8	12.7	12.4	4.7	32.8	18 Aug.
1878	6.4	5.8	10.9	16.9	31.2	23.4	40.4	**61.6**	10.2	13.4	14.7	14.5	61.6	18 Aug.
1879	7.1	**25.3**	2.9	12.5	23.4	4.7	35.9	40.0	3.4	13.2	19.2	4.7	40.0	10 Aug.
1880	7.2	12.9	5.4	14.0	8.8	22.6	30.9	27.8	31.0	14.8	9.7	9.3	31.0	21 Sep.
1881	3.9	3.9	7.0	10.4	4.4	10.4	6.0	18.8	28.8	9.8	9.1	4.6	28.8	10 Sep.
1882	10.5	8.2	12.4	8.3	**51.6**	15.4	16.1	16.6	32.3	7.8	**30.6**	18.7	51.6	24 Mai
1883	7.1	6.4	12.9	13.3	14.0	21.7	37.1	29.5	25.6	16.9	14.9	11.5	37.1	27 Jul.
1884	14.2	12.7	6.5	17.0	19.5	26.3	19.4	22.0	7.7	13.5	7.2	13.2	26.3	11 Jun.
1885	5.0	7.9	6.5	4.0	10.6	11.2	40.6	26.7	57.4	10.5	8.5		57.4	9 Sep.
1886	6.7	4.1	3.2	9.1	11.7	36.2	22.5	24.5	23.0	7.4	5.1	11.8	36.2	16 Jun.
1887	5.2	4.5	5.0	**37.7**	33.7	12.9	10.6	33.7	31.9	13.8	10.4	8.1	37.7	26 Apr.
1888	10.8	5.8	12.3	7.5	7.5	23.1	23.5	52.4	11.1	8.9	22.0	8.3	52.4	4 Aug.
1889	9.1	16.5	15.1	17.9	8.8	30.7	17.8	14.8	32.6	10.6	12.7	2.0	32.6	15 Sep.
1890	9.9	4.3	3.9	9.4	7.1	22.3	37.1	15.7	13.9	29.9	15.6	5.8	37.1	19 Jul.

Tages-Maximum

Weichsel

	Jan.	Febr.	März	April	Mai	Juni	Juli	Aug.	Sept.	Okt.	Nov.	Dec.	Jahr	Datum
Summe	440.1	399.4	412.9	483.0	816.5	965.1	1004.2	1263.2	1103.8	706.5	612.3	473.3	1807.9	
Jahre	51	51	51	51	51	51	51	51	51	51	51	50	51	
Mittel	8.6	7.8	8.1	9.5	16.0	18.9	19.7	24.8	21.6	13.9	12.0	9.5	35.4	
Maxim.	23.5	25.3	30.8	37.7	51.6	55.0	49.3	61.6	68.8	38.9	30.6	25.4	68.8	

Bielitz (I 38)

H = 344 m (*Biala*) h_r = 2.7 m

1874	9.5	9.8	14.2	10.8	37.5	56.6	16.9	51.7	9.8	13.8	24.5	41.5	56.6	30 Jun.
1875	11.5	**24.8**	5.4	20.4	13.2	21.0	13.9	18.8	33.5	12.1	5.9	8.0	33.5	21 Sep.
1876	7.2	7.2	15.8	21.9	17.3	43.2	48.5	44.7	43.4	14.7	23.5	19.9	48.5	3 Jul.
1877	9.0	16.6	8.5	8.5	35.7	49.9	40.5	51.0	11.7	7.4	9.6	3.0	51.0	14 Aug.
1878	**15.5**	6.4	**26.1**	12.1	26.8	20.9	28.2	12.6	30.4	9.0	23.7	6.5	30.4	22 Sep.
1879	6.5	8.4	10.0	18.0	27.0	26.0	17.3	18.0	11.4	10.6	6.7	7.3	27.0	12 Mai
1880	13.1	9.3	5.5	14.2	24.6	13.6	6.8	66.5	22.6	9.1	13.7	6.3	66.5	4 Aug.
1881	4.3	9.9	12.1	10.0	22.2	18.4	19.5	24.0	34.8	17.7	12.5	1.2	34.8	4 Sep.
1882	11.5	6.4	7.0	5.7	34.2	13.2	67.8	**67.8**	12.6	13.5	24.3	13.0	67.8	29 Jul.*)
1883	13.8	9.0	12.4	5.5	22.7	28.0	**72.8**	40.7	**51.1**	12.2	**29.5**	6.3	**72.8**	26 Jul.
1884	8.6	5.6	15.5	15.2	11.2	**71.8**	25.0	11.4	21.0	18.3	9.2	7.1	71.8	20 Jun.
1885	1.5	2.4	14.3	3.9	**52.9**	32.1	62.3	15.6	20.0	24.2	12.4	**43.8**	62.3	7 Jul.
1886	13.6	10.2	4.7	14.0	24.7	29.1	25.4	12.5	8.9	26.5	8.7	12.1	29.1	15 Jun.
1887	10.6	9.4	8.0	13.8		26.5	15.7	59.1	17.1	21.3	6.7	12.1	*59.1*	19 Aug.
1888	14.7	10.9	13.8	**38.7**	19.8	36.2	28.0	44.8	37.3	17.8	16.6	19.7	44.8	2 Aug.
1889	6.5	6.8	14.0	20.3	33.0	19.5	48.0	8.2	27.6	**31.7**	7.5	11.4	48.0	29 Jul.
1890	11.2	3.5	7.6	22.2	6.2	41.9	26.0	19.5	28.6	18.8	14.8	7.9	41.9	7 Jun.
Summe	168.6	156.6	194.9	255.2	409.0	547.9	562.6	566.9	421.8	278.7	249.8	227.1	845.9	*) 25 Aug.
Jahre	17	17	17	17	16	17	17	17	17	17	17	17	17	
Mittel	9.9	9.2	11.5	15.0	25.6	32.2	33.1	33.3	24.8	16.4	14.7	13.4	49.8	
Maxim.	15.5	24.8	26.1	38.7	52.9	71.8	72.8	67.8	51.1	31.7	29.5	43.8	72.8	

Saybusch (I 41)

H = 345 m (*Sola*) h_r = 1.3 m

1852		15.1	8.9	6.3	19.3	11.4	45.8	23.4	13.2	10.5	13.1	7.9	*45.8*	23 Jul.
1853	8.6	11.5	7.3	21.2	6.2	18.1	26.3	29.7	10.2	5.4	8.5	5.6	29.7	12 Aug.
1854	7.5	13.9	12.1	4.3	25.6	22.9	32.0	37.9	9.0	18.6			*37.9*	19 Aug.
1873											20.1			
1874				8.4	27.4	33.2	13.5	51.1	9.8	16.6				
1875				23.7	30.0	37.3	29.2	28.1	25.6	14.2	18.5	12.0		
1876	7.2	12.7	35.5	26.9	15.3	22.3	38.2	68.3	34.0	9.0	28.5	23.2	68.3	26 Aug.
1877	3.9	**24.0**	8.1	18.9	40.0	39.5	36.6	65.2	11.2	10.6	11.0	4.0	65.2	13 Aug.
1878	**22.7**	6.2	**43.6**	25.8	26.7	13.6	30.3	19.7	27.0	15.9	18.2	22.0	43.6	26 Mär.
1879	6.0	16.5	20.1	**29.0**	**64.5**	36.8	41.6	25.7	10.7	16.9	10.0	9.6	64.5	12 Mai
1880	18.0	9.0	12.0	14.3	18.0	30.4	12.1	44.0	25.5	6.9	15.2	13.2	44.0	5 Aug.
1881	2.0	8.3	12.2	8.0	11.8	35.8	17.2	21.5	30.2	14.0	12.4	4.1	35.8	24 Jun.
1882	4.1	8.8	10.6	11.5	32.2	17.0	27.2	**82.3**	14.2	19.4	9.5	18.7	82.3	25 Aug.
1883	5.0	7.0	12.6	9.8	30.3	31.8	**88.8**	29.4	**70.5**	16.5	21.7	9.0	**88.8**	26 Jul.
1884	9.3	6.0	14.6	14.9	14.2	**82.5**	58.1	7.5	23.2	24.3	8.0	13.8	82.5	20 Jun.
1885	5.7	5.0	10.5	7.5	32.5	22.5	57.6	12.1	21.0	15.5	16.6	26.3	57.6	7 Jul.
1886	12.5	19.8	6.5	7.5	16.4	54.5	15.4	35.5	8.3	10.9	8.2	13.2	54.5	16 Jun.
1887	11.5	7.8	7.1	10.3	30.5	31.8	26.6	36.6	15.6	16.6	9.9	7.2	36.6	19 Aug.

Tages-Maximum

Weichsel

	Jan.	Febr.	März	April	Mai	Juni	Juli	Aug.	Sept.	Okt.	Nov.	Dec.	Jahr	Datum
1888	7.3	4.7	10.3	21.4	8.1	42.6	31.5	26.2	63.4	**33.7**	**34.8**	**50.4**	63.4	3 Sep.
1889	6.7	7.5	22.7	27.7	41.9	24.4	45.1	17.5	29.9	31.4	14.9	17.0	45.1	28 Jul.
1890	12.3	3.5	6.5	12.6	6.5	21.0	24.6	28.0	35.5	18.0	9.1	5.1	35.5	3 Sep.
Summe	150.3	187.3	261.2	310.0	497.4	629.4	697.7	689.7	488.0	324.9	288.2	262.3	981.1	
Jahre	17	18	18	20	20	20	20	20	20	20	19	18	18	
Mittel	8.8	10.4	14.5	15.5	24.9	31.5	34.9	34.5	24.4	16.2	15.2	14.6	54.5	
Maxim.	22.7	24.0	43.6	29.0	64.5	82.5	88.8	82.3	70.5	33.7	34.8	50.4	88.8	

Krakau I (I 46)

H = 220 m *(Weichsel)* h_r = 13.6 m

1853		10.1	12.3	10.5	10.5	19.3	16.2	15.9	18.4	18.8	2.6	14.9	*19.3*	16 Jun.
1854	4.8	14.6	6.8	4.2	12.7	28.4	37.8	24.5	3.0	9.3	19.3	10.2	37.8	18 Jul.
1855	9.1	**15.8**	10.5	7.7	22.8	37.7	10.8	23.5	15.8	13.5	6.3	4.2	37.7	21 Jun.
1856	2.5	5.9	3.8	0.4	8.4	7.0	11.5	13.0	34.0	5.3	9.0	3.4	34.0	4 Sep.
1862	12.7	13.7	5.4	9.9	13.4	13.8	21.2	39.6	11.5	8.4	2.4	11.4	39.6	— Aug.
1864	6.1	9.0	5.4	19.4	20.5	16.9	38.6	11.1	28.4	29.8	10.8	8.4	38.6	4 Jul.
1865	6.5	3.0	13.8	3.8	34.5	20.2	24.2	**54.2**	19.8	9.8	23.4	15.2	54.2	6 Aug.
1866	2.9	6.4	15.4	17.3	15.5	8.4	25.7	23.3	15.2	4.0	15.6	12.6	25.7	1 Jul.
1867	13.4	12.3	7.3	8.4	21.2	17.4	46.7	13.7	4.8	34.3	10.6	18.3	46.7	9 Jul.
1868	5.6	6.3	5.9	6.0	8.6	25.8	36.4	19.1	23.0	12.2	10.9	10.9	36.4	7 Jul.
1869	19.1	9.2	12.6	8.8	26.9	14.9	22.3	9.2	14.2	6.4	13.8	7.6	26.9	20 Mai
1870	**21.1**	5.5	8.6	8.4	6.8	22.5	25.4	12.4	9.9	9.0	12.9	21.4	25.4	18 Jul.
1871	3.9	4.1	11.5	25.7	5.1	51.7	24.1	15.2	24.1	17.2	12.5	10.2	51.7	29 Jun.
1872	11.2	6.3	8.1	8.7	22.3	44.5	27.7	53.1	40.1	18.1	15.3	13.4	53.1	17 Aug.
1873	1.8	4.7	5.5	**29.6**	24.5	25.0	8.7	29.2	11.8	4.8	11.2	**30.0**	30.0	17 Dec.
1874	7.4	5.2	9.1	13.3	32.0	21.7	9.5	42.7	12.2	15.1	4.7	28.7	42.7	19 Aug.
1875	9.2	3.2	4.0	11.0	18.2	16.2	13.1	40.0	12.5	14.6	13.8	5.3	40.0	28 Aug.
1876	5.5	6.3	12.0	18.6	9.5	36.0	21.3	19.1	19.9	6.0	16.9	13.3	36.0	19 Jun.
1877	12.1	14.5	2.8	28.0	29.4	45.8	28.0	20.4	4.4	6.7	4.9	5.0	45.8	25 Jun.
1878	11.8	3.4	17.1	19.2	22.3	11.6	14.5	21.6	23.0	**39.2**	**34.3**	3.3	39.2	17 Okt.
1879	3.5	7.2	7.7	22.8	**62.7**	39.0	41.1	20.0	7.5	17.5	8.6	5.7	62.7	11 Mai
1880	6.7	5.9	14.0	11.4	13.3	18.1	8.0	19.9	26.2	10.6	10.0	9.0	26.2	21 Sep.
1881	3.0	5.4	13.0	5.3	10.0	31.0	16.6	13.0	**42.0**	30.4	4.2	2.4	31.0	4 Sep.
1882	8.5	4.3	11.3	15.7	25.5	12.5	18.8	49.2	10.3	8.6	25.0	8.1	49.2	25 Aug.
1883	3.8	5.7	9.8	3.3	12.2	28.6	14.5	18.9	30.6	8.7	16.3	4.5	28.6	19 Jun.
1884	13.6	2.6	**21.8**	13.5	10.3	31.3	20.4	4.0	33.9	18.1	7.8	12.3	33.9	24 Sep.
1885	2.8	8.6	7.7	4.3	43.4	28.6	**46.9**	29.1	15.3	7.7	8.7	7.2	46.9	7 Jul.
1886	11.4	10.4	6.7	8.1	6.5	23.7	39.8	17.8	9.1	16.4	7.1	8.8	39.8	15 Jul.
1887	4.2	8.2	7.3	19.5	40.9	13.8	12.3	19.1	8.5	20.4	6.8	8.0	40.9	28 Mai
1888	5.1	2.7	13.0	11.5	8.6	**71.0**	25.1	46.2	15.9	32.1	18.5	18.3	**71.0**	20 Jun.
1889	6.9	10.5	6.0	12.0	12.4	23.6	43.1	7.8	21.3	32.2	7.4	8.9	43.1	28 Jul.
1890	9.7	1.7	4.3	11.3	44.9	17.8	20.8	47.3	20.5	32.9	21.6	9.5	47.3	5 Aug.
Summe	245.9	232.7	300.5	397.6	655.8	823.8	771.1	793.1	587.1	518.1	393.2	350.4	1281.4	
Jahre	31	32	32	32	32	32	32	32	32	32	32	32	32	
Mittel	7.9	7.3	9.4	12.4	20.5	25.7	24.1	24.8	18.3	16.2	12.3	11.0	40.0	
Maxim.	21.1	15.8	21.8	29.6	62.7	71.0	46.9	54.2	42.0	39.2	34.3	30.0	71.0	

Tages-Maximum

Weichsel

	Jan.	Febr.	März	April	Mai	Juni	Juli	Aug.	Sept.	Okt.	Nov.	Dec.	Jahr	Datum
Wieliczka (I 47)														
H = 257 m						(*Weichsel*)							h_r = 2.0 m	
1873												10.6		
1874	3.7	1.1	3.5	7.9	21.3	12.2	21.6	**71.8**	12.5	9.3	8.7	13.7	**71.8**	18 Aug.
1875	8.4	3.7	4.9	6.5	11.6	11.4	18.2	23.5	21.3	12.4	11.0	3.6	23.5	13 Aug.
1876	5.6	5.0	4.0	1.5	2.9	42.2	14.1	38.3	29.5	11.4	9.4	13.0	42.2	18 Jun.
1877	12.2	**19.8**	6.8	12.7	38.2	50.2	38.2	35.7	11.5	8.8	5.0	7.8	50.2	24 Jun.
1878	**21.7**	4.1	15.1	23.4	16.5	11.7	23.4	19.2	23.3	28.5	**23.5**	5.1	28.5	16 Okt.
1879	6.8	6.4	4.9	25.2	**43.3**	28.1	21.5	9.2	7.0	14.6	9.6	9.6	43.3	11 Mai
1880	13.3	6.5	8.0	10.3	11.5	23.9	5.8	25.3	30.2	13.0	10.5		30.2	22 Sep.
1881	5.6	6.1	12.7	7.5	7.5	19.3	17.6	11.5	**41.2**	29.4	5.1	1.8	41.2	3 Sep.
1882	10.0	3.4	7.7	16.2	26.2	11.8	23.5	26.4	23.5	4.5	13.1	7.6	26.4	16 Aug.
1883	2.5	4.4	12.8	9.5	14.3	29.9	8.5	15.8	28.7	8.6	15.0	11.6	29.9	19 Jun.
1884	9.6	3.6	**16.3**	14.7	3.7	**67.6**	21.0	4.5	17.0	11.1	21.4	4.5	67.6	18 Jun.
1885	2.5	7.4	13.9	3.4	41.5	44.5	**44.3**	17.5	8.0	6.5	22.0	3.8	44.5	22 Jun.
1886	11.3	18.4	6.5	12.5	11.5	16.0	23.1	27.6	13.7	28.0	5.7	10.6	27.6	1 Aug.
1887	3.0	5.4	6.8	8.5	14.0	13.5	6.7	25.5	19.6	14.4	10.0	16.6	25.5	22 Aug.
1888	8.4	4.5	10.1	**32.6**	21.5	41.0	21.5	16.4	32.6	**32.8**	13.7	18.5	41.0	20 Jun.
1889	5.9	8.0	15.8	25.5	2.5	22.4	20.5	14.0	17.8	31.0	7.2	**21.6**	31.0	15 Okt.
1890	10.4	2.5	5.1	14.6	23.3	19.7	24.0	12.1	22.4	22.0	7.0	11.4	24.0	6 Jul.
Summe	140.9	110.3	154.9	232.5	311.3	465.4	353.5	394.3	359.8	286.3	197.9	171.4	648.4	
Jahre	17	17	17	17	17	17	17	17	17	17	17	17	17	
Mittel	8.3	6.5	9.1	13.7	18.3	27.4	20.8	23.2	21.2	16.8	11.6	10.1	38.1	
Maxim.	21.7	19.8	16.3	32.6	43.3	67.6	44.3	71.8	41.2	32.8	23.5	21.6	71.8	
Jodlownik (I 49)														
H = 326 m						(*Raba*)							h_r = 1.3 m	
1867										25.1	19.2	24.4		
1868	6.5	**18.4**	**29.1**	17.2	20.9	44.6	32.7	22.4	27.1	14.0	13.8	14.3	44.6	
1869	**21.8**	6.4	22.5	13.7	19.3	19.9	28.2	33.3	11.3	15.8				
1870					15.2	30.5	31.2	19.7	20.0	9.8	26.9	3.8		
1871	5.3	8.8	7.9	**63.6**	11.6		40.5	21.0	30.5	17.4	8.3			
1872						50.7	22.1	**69.8**	28.7	15.5	14.9			
1873					28.2	29.5	15.8	17.6	15.8		8.2	26.1		
1874	8.4	11.5	25.5	9.6	55.7	36.9	43.2	44.3	13.6	7.5	13.6	17.5	44.3	18 Mai
1875	15.2	13.7	9.0	15.9	34.0	14.5	27.0	29.5	**43.6**	15.0	11.9	8.8	43.6	3 Sep.
1876	11.1	4.3	23.6	15.7	13.7		39.4	17.8	26.4	11.3	**31.4**	12.6	*39.4*	
1877	8.6	10.5	8.2	21.8	35.8	31.8	25.4	36.1	8.5	8.0	10.8	9.2	36.1	3 Aug.
1878	15.3	6.1	22.2	30.9	27.6	9.9	33.2	20.2	27.1	39.5	29.6	8.8	39.5	17 Okt.
1879	6.8	9.1	14.3	24.0	34.3	26.8	**57.8**	19.8	20.0	**43.3**	7.7	13.3	57.8	28 Jul.
1880	13.2	4.9	9.8	15.3	8.3	38.7	10.7	14.1	41.3	6.0	11.4	7.7	41.3	22 Sep.
1881	4.0	2.1	15.7	10.3	39.0	18.7	34.0	19.3	34.2	25.8	7.0	4.6	39.0	28 Mai
1882	5.0	5.9	6.9	14.6	**81.8**	21.7	36.5	44.4	20.7	11.0	12.2	8.0	**81.8**	18 Mai
1883	14.7	5.9	12.2	14.4	48.9	22.0	14.1	18.2	27.1	16.1	8.0	15.5	48.9	17 Mai
1884	18.1	6.6	16.7	10.1	6.1	**81.7**	16.9	37.6	18.6	14.5	19.4	11.8	81.7	19 Jun.
1885	1.3	5.5	11.1	6.2	42.7	41.0	47.8	12.7	9.9	16.0	11.9	26.3	47.8	8 Jul.
1886	15.6	16.4	8.5	19.0	24.6	14.3	13.1	24.0	12.7	30.0	7.4	7.0	30.0	15 Okt.
1887	6.9	7.0	12.5	9.2	15.4	38.2	6.8	28.4	12.4	29.5	6.8	13.4	38.2	18 Jun.
1888	7.3	5.1	4.4	25.5	6.2	31.0	35.4	37.9	24.1	28.3	22.4	**44.1**	44.1	2 Dec.
1889	12.1	8.5	24.1	15.8	20.4	17.9	31.8	12.6	26.8	35.6	9.3	29.1	35.6	15 Okt.
1890		4.2	8.0	17.4	6.5	16.7	23.1	18.1	39.8	34.6	17.6		*39.8*	2 Sep.

Tages-Maximum

Weichsel

	Jan.	Febr.	März	April	Mai	Juni	Juli	Aug.	Sept.	Okt.	Nov.	Dec.	Jahr	Datum
Summe	197.2	160.9	292.2	370.2	596.2	637.0	666.7	618.8	542.2	469.6	329.7	306.3	833.5	
Jahre	19	20	20	20	22	21	23	23	23	23	23	20	18	
Mittel	10.4	8.0	14.6	18.5	27.1	30.3	29.0	26.9	23.6	20.4	14.3	15.3	46.3	
Maxim.	21.8	18.4	29.1	63.6	81.8	81.7	57.8	69.8	43.6	43.3	31.4	44.1	81.8	

Bochnia (I 49)

H = 213 m (*Raba*) h_r = 1.1 m

1862	6.0	9.3	8.6	7.2	17.6	37.9	28.7	56.0	8.3	5.5	2.6	5.2	56.0	— Aug.
1868										15.4	14.6	23.2		
1869	7.7	11.8	14.4	4.9	14.0	24.8	14.3		19.6	16.6	10.2	9.0	*24.8*	— Jun.
1870	14.9	7.7	6.9	14.1	8.1	26.1	16.2	10.2	17.6	11.5	**23.5**	13.3	26.1	26 Jun.
1871	5.2	15.1	10.2	45.8	11.8	35.6	31.6	30.6	23.9	9.5	9.5	18.5	35.6	29 Jun.
1872	5.2	4.1	9.3	11.7	12.2	18.3		81.2	23.7	19.0	9.5	16.5	81.2	21 Aug.
1873	5.2	6.8	8.1	11.3	27.1	22.6	8.1	18.5	9.5	9.5	14.0	20.1	27.1	1 Mai
1874	19.0	14.7	7.2	16.0	30.2	14.6	14.2	32.9	14.4	10.4	11.5	16.3	32.9	10 Aug.
1875	17.8	17.2	10.2	3.2	16.7	28.0	22.1	22.9	15.4	17.2	10.7	12.6	28.0	22 Jun.
1876			14.2	19.8	17.2	46.5	14.7	32.0	43.5	7.0	8.4	17.6	46.5	16 Jun.
1877	11.7	**22.4**	12.0	**49.0**		22.0	**66.7**	**134.0**	17.1	9.9	14.4	6.2	**134.0**	3 Aug.
1878	4.2													
1879	7.7	8.3	19.4	19.5	36.2	27.5	46.2	16.2	18.4	19.2	9.2	3.5	46.2	28 Jul.
1880	6.9	8.2	6.5	8.3	9.8	27.8	3.2	23.3	36.2	7.2	13.2	9.2	36.2	23 Sep.
1881	8.2	4.6	8.6	6.5	9.4	30.0	30.2	16.4	50.6	13.4	9.4	4.6	50.6	3 Sep.
1882	6.4	5.4	12.2	33.4	30.4	12.3	32.4	36.2	30.0	8.4	22.6	13.3	36.2	17 Aug.
1883	8.4	8.4	6.4	16.4	45.2	26.5	16.2	15.2	40.2	15.3	11.8	6.9	45.2	24 Mai
1884	**32.6**	18.6	12.5	9.8	8.2	**75.2**	26.6	10.8	11.3	8.2	6.7	11.6	75.2	18 Jun.
1885	3.6	6.3	9.7	8.3	**55.8**	33.2	25.6	12.6	7.2	9.6	20.4	6.3	55.8	19 Mai
1886	28.4	3.6	3.2	9.3	28.4	33.2	30.2	20.1	4.8	20.6	10.6	13.3	33.2	14 Jun.
1887	3.2	6.2	6.2	18.7	20.4	22.1	11.0	20.1	18.4	**36.2**	5.3	9.3	36.2	11 Okt.
1888	5.6	4.6	3.6	7.6	8.2	60.2	16.6	28.3	**60.2**	23.2	3.2	2.3	60.2	2 Sep.*)
1889	7.3	15.2	**44.2**	33.4	24.3	19.0	20.3	14.2	17.3	29.9	6.8	**23.4**	44.2	24 Mär.
1890	7.5	2.4	15.3	8.6	28.0	22.3	20.2	16.2	11.6	18.8	12.3	11.2	28.0	8 Mai
Summe	222.7	200.9	248.9	362.8	459.2	665.7	495.3	647.9	499.2	341.5	260.4	273.4	1039.4	*) 20 Jun.
Jahre	22	21	22	22	21	22	21	21	22	23	23	23	22	
Mittel	10.1	9.6	11.3	16.5	21.9	30.3	23.6	30.9	22.7	14.8	11.3	11.9	47.2	
Maxim.	32.6	22.4	44.2	49.0	55.8	75.2	66.7	134.0	60.2	36.2	23.5	23.4	134.0	

Poronin (I 52)

H = 742 m (*Dunajec*) h_r = 1.4 m

1867									17.6	18.8	17.9	14.0		
1868	9.3	16.2	18.5	17.1	5.7	29.8	34.2	20.6	18.0	9.1	5.8	13.9	34.2	— Jul.
1869	13.9	4.6	22.1	9.6	14.4	14.8	25.0	36.4	21.3	19.9	13.8	11.5	36.4	— Aug.
1870	9.4	7.2	5.4											
1871											9.4	19.0		
1872	8.1	9.7	19.2	14.4	22.5	28.9	37.4	54.4	**52.5**	11.3	17.0	10.8	54.4	17 Aug.
1873	1.9	7.2	9.4	35.3	47.9	24.5	34.5	27.7	14.4	10.9	8.8	14.0	47.9	30 Mai
1874	9.6	8.6	12.7	7.9	48.1	43.6	27.8	50.3	26.0	11.4	11.4	**31.5**	50.3	18 Aug.
1875	10.4	12.7	14.5	18.5	15.8	9.8	26.0	17.5	32.3	20.5	4.4	10.0	32.3	2 Sep.
1876	5.5	8.8	**28.7**	21.6	15.3	28.1	24.1	12.8	34.8	8.5	17.8	9.7	34.8	9 Sep.
1877	3.1	14.6	11.2	17.1	44.3	28.0	23.9	40.7	11.8	7.0	10.3	10.4	44.3	16 Mai
1878	**15.2**	4.1	13.5	**40.5**	30.9	16.6	30.2	**55.4**	28.1	28.6	21.7	14.7	55.4	9 Aug.

Tages-Maximum

Weichsel

	Jan.	Febr.	März	April	Mai	Juni	Juli	Aug.	Sept.	Okt.	Nov.	Dec.	Jahr	Datum
1879	4.9	8.0	11.9	29.1	34.4	39.0	62.6	19.1	15.8	18.5	20.8	9.2	62.6	28 Jul.
1880	8.8	2.8	9.2	16.2	18.8	24.4	18.0	23.8	46.6	12.9	10.8	16.4	46.6	21 Sep.
1881	7.6	2.0	14.4	25.2	52.8	25.4	26.7	45.8	16.8	26.0			*52.8*	11 Mai
1882			5.2	16.0	**60.0**	22.3	**66.3**	32.9	32.0	16.8	9.3	16.2	*66.3*	28 Jul.
1883	11.5	11.7	7.2	9.9	29.0	18.7	28.3	26.3	30.5	23.1	21.5	12.4	30.5	8 Sep.
1884	10.7	7.4	8.0	8.5	13.5	**77.3**	60.1	16.7	22.6	18.8	14.7	8.7	**77.3**	19 Jun.
1885	1.2	3.8	7.8	3.5	43.5	60.4	44.7	30.7	12.0	15.3	**23.5**	26.2	60.4	22 Jun.
1886	13.4	**20.2**	5.1	16.6	18.4	24.0	37.2	40.6	10.4	48.3			*48.3*	15 Okt.
1887						13.5	18.0	22.6	24.8	**31.6**	4.1	10.8		
1888	3.8	9.6	2.3	3.4	21.7	58.7	37.8		4.7	18.2				
1890										49.0	11.4			
Summe	148.3	159.2	226.3	310.4	537.0	587.8	662.8	574.3	473.0	424.5	254.4	259.4	834.8	
Jahre	18	18	19	18	18	19	19	18	20	21	19	18	17	
Mittel	8.2	8.8	11.9	17.2	29.8	30.9	34.9	31.9	23.7	20.2	13.4	14.4	49.1	
Maxim.	15.2	20.2	28.7	40.5	60.0	77.3	66.3	55.4	52.5	31.6	23.5	31.5	77.3	

Jaroslau (I 65)

H = 204 m — (*San*) — h_r = 2.7 m

1869												14.8		
1870	4.7	5.2	3.4	11.3	15.9	10.0	21.6	21.6	15.5	8.4	12.6	11.7	21.6	13 Jul.
1871	12.8	9.0	4.8	15.4	21.1	20.1	31.2	16.8	22.6	12.8	16.3	**32.1**	32.1	8 Dec.
1872	4.6	6.2	4.0	12.3	7.5	27.4	25.4	32.0	19.1	8.9	4.7	7.2	32.0	2 Aug.
1873	10.8	8.7	9.3	16.7	16.5	27.9	25.4	9.2	20.1	16.9	10.7	9.9	27.9	19 Jun.
1874	6.0	10.4	13.7	27.5	**47.8**	15.3	16.0	18.1	8.6	**40.7**	**19.6**	12.0	47.8	17 Mai
1875	8.1	**19.1**	4.3	6.2	18.0	44.3	23.7	12.4	18.1	22.1	5.7	5.9	44.3	6 Jun.
1876				26.5	15.3	9.5	17.4	19.3	32.0	9.1	14.3	9.2	*32.0*	14 Sep.
1877	10.2	8.6	**21.3**	28.4	24.8	22.8	**79.4**	12.6	8.3		1.6	10.8	**79.4**	19 Jul.
1878	**14.2**	1.2	7.8	**48.2**	6.2	24.4	36.8	**38.5**	4.9	10.5	8.6	18.6	48.2	7 Apr.
1879	8.5	7.5	11.3	28.4	22.4	26.6	44.4	22.0	19.2	21.5	8.9	1.2	44.4	29 Jul.
1880	6.1	10.0	4.2	18.0	12.2	14.0	19.0	27.3	27.7	5.6	6.7	8.6	27.7	18 Sep.
1881	2.2	4.0	10.2	8.0	9.2	23.6	14.3	14.7	28.5	24.2	11.4	1.4	28.5	22 Sep.
1882	8.0	4.3	14.7	7.2	13.7	19.3	44.0	23.0	5.4	14.0	14.2	10.8	44.0	28 Jul.
1883	7.5	7.0	11.3	20.0	10.2	11.3	19.4	26.4	**55.5**	14.3	19.1	6.4	55.5	22 Sep.
1884	13.8	5.5	6.4	4.6	8.9	**55.0**	27.0	8.7	8.9	23.0	3.2	17.0	55.0	18 Jun.
1885	1.2	4.0	12.0	22.7	27.0	21.5	14.2	16.6	9.2	16.4	16.5	10.2	27.0	21 Mai
1886	5.4	4.8	3.2	8.8	14.3	28.6	26.0	27.0	16.6	8.4	5.4	13.6	28.6	7 Jun.
1887	4.6	8.4	8.4	8.5	15.4	35.0	16.4	17.2	16.8	22.2	6.4	8.8	35.0	18 Jun.
1888	2.4	4.4	3.6	18.2	17.6	25.1	42.8	26.4	2.0	12.2	13.6	26.6	42.8	1 Jul.
1889	2.4	3.4	8.7	14.0	12.6	10.4	27.6	19.8	10.2	37.4	11.0	4.4	37.4	23 Okt.
1890	11.0	1.0	4.4	3.4	19.0	27.0	25.2	9.5	24.5	6.8	14.6	6.2	27.0	2 Jun.
Summe	144.5	132.7	167.0	354.3	355.6	499.1	597.2	419.1	373.7	333.4	225.1	257.4	818.2	
Jahre	20	20	20	21	21	21	21	21	21	20	21	22	21	
Mittel	7.2	6.6	8.4	16.9	16.9	23.8	28.4	20.0	17.8	16.7	10.7	11.7	39.0	
Maxim.	14.2	19.1	21.3	48.2	47.8	55.0	79.4	38.5	55.5	40.7	19.6	32.1	79.4	

Dobrzechów (I 67)

H = 243 m — (*San, Wislok*) — h_r = 1 m

1868									17.0	10.6	7.6	17.6		
1869	8.3	9.0	6.8	12.6	16.4	16.8	19.5	**36.6**	20.0	12.3	10.9	7.0	36.6	— Aug.
1870	6.4	4.7	6.3	12.1	28.5	16.5	25.5	19.9	20.7	12.9	18.1	10.8	28.5	13 Mai

Tages-Maximum

Weichsel

	Jan.	Febr.	März	April	Mai	Juni	Juli	Aug.	Sept.	Okt.	Nov.	Dec.	Jahr	Datum
1871	8.0	12.7	6.8	33.2	12.9	27.5	23.7	18.0	**41.1**	15.3	11.2	18.5	41.1	24 Sep.
1872	7.2	11.7	15.5	19.3	11.6	32.9	23.0	33.5	23.7	11.5	7.7	6.2	33.5	19 Aug.
1873	5.4	8.4	15.3	8.8	27.6	13.0	13.7	13.5	21.2	6.8	9.5	11.8	27.6	20 Mai
1874	7.7	3.2	13.2	16.0	23.7	10.9	27.3	31.3	12.9	15.3	12.6	10.7	31.3	22 Aug.
1875	11.5	7.1	3.6	12.2	24.9	22.8	23.2	17.2	21.7	9.7	4.1	7.7	24.9	31 Mai
1876	7.0	6.7	10.8	14.3	12.6	19.9	17.3	21.3	26.4	17.6	7.2	11.5	26.4	8 Sep.
1877	13.8	**17.3**	**21.3**	9.8	19.9	13.4	18.2	8.7	7.8	12.0	4.3	7.3	21.3	21 Mär.
1878	11.5	4.4	8.5	31.8	12.2	11.6	22.7	24.5	7.2	11.4	**20.5**	8.5	31.8	8 Apr.
1879	7.1	5.3	8.4	23.6	11.2	24.4	**66.4**	9.5	15.7	4.9	5.9	8.9	**66.4**	28 Jul.
1880	5.6	4.3	2.7	11.5	3.6	16.8	9.2	6.9	16.2	7.4	4.6	7.3	16.8	1 Jun.
1881	5.0	0.2	4.4	2.4	2.4	34.4	34.4	27.5	19.1	19.5	13.7	2.2	34.4	29 Jun.*)
1882	4.6	4.8	9.3	10.9	**40.8**	19.3	43.1	30.0	31.3	8.8	11.4	9.3	43.1	28 Jul.
1883	4.1	13.4	8.8	**38.5**		15.8	22.3	23.1	34.7	16.2	5.3	19.2	38.5	— Apr.
1884	13.4	6.2	5.8	8.4	17.4	**64.2**	9.3	2.8	4.5	4.5	8.3	15.5	64.2	19 Jun.
1885	11.9	7.3	8.7	11.7	25.3	40.4	35.9	16.6	16.7	**31.6**	8.0	**24.6**	40.4	19 Jun.
1886	**14.5**	15.8	4.9	9.1	15.1	19.5	23.2	20.7	13.1	7.4	6.3	20.9	23.2	16 Jul.
1887	5.6	7.3	10.3	5.6	21.3	36.9	13.6	25.6	14.4	25.0	5.6		*36.9*	19 Jun.
Summe Jahre	158.6 19	149.8 19	171.4 19	291.8 19	327.4 18	457.4 19	471.5 19	387.2 19	385.4 20	260.7 20	182.8 20	225.5 19	666.9 19	*) 22 Jul.
Mittel	8.3	7.9	9.0	15.4	18.2	24.1	24.8	20.4	19.3	13.0	9.1	11.9	35.1	
Maxim.	14.5	17.3	21.3	38.5	40.8	64.2	66.4	36.6	41.1	31.6	20.5	24.6	66.4	

Nowaja-Alexandrija (I 70)

(Weichsel)

H = 144 m — h_r = 1.1 m

1872	3.8	6.6	5.7	2.2	23.5	29.0	22.5	35.8	**55.0**	8.6	7.6	8.8	55.0	21 Sep.
1873	5.2	**14.0**	7.5	23.8	28.3	7.6	8.2	9.6	13.5	17.2	10.3	11.0	28.3	31 Mai
1874	2.6	3.5	9.8	5.2	25.2	7.2	6.8	16.2	7.6	11.5	9.2	14.8	25.2	18 Mai
1875	11.2	6.8	10.1	4.1	8.6	**48.5**	16.6	19.9	26.0	28.2	8.0	7.5	48.5	20 Jun.
1876	8.6	7.6	8.3	13.5	10.3	23.5	26.7	22.0	36.2	7.3	16.2	**16.2**	36.2	9 Sep.
1877	4.0	10.2	4.2	12.3	37.0	16.2	12.0	33.2	13.5	11.2	5.5	3.0	37.0	16 Mai
1878	7.6	3.3	13.6	18.0	10.5	12.5	15.0	27.5	8.2	9.2	8.9	**16.2**	27.5	25 Aug.
1879	10.7	5.9	13.2	**25.0**	30.5	36.0	30.0	11.2	5.5	11.0	10.2	11.3	36.0	25 Jun.
1880	3.5	5.1	**25.0**	8.2	5.3	26.2	38.0	26.0	8.2	13.0	5.3	10.1	38.0	13 Jul.
1881	5.8	5.3	7.1	11.3	9.6	23.0	23.0	18.1	12.6	16.5	4.8	3.5	23.0	11 Jun.*)
1882	1.6	4.6	6.6	5.6	11.0	20.6	**66.4**		27.0	*13.1*	9.6	4.8	**66.4**	28 Jul.
1883	**14.0**	4.6	9.9	8.6	8.1	27.0	15.3	22.0						
1884					*2.8*	33.0	10.5	18.8	7.5	**28.5**	10.6	5.2		
1885	6.2	13.5	9.9	16.7	41.4	20.0	13.5	5.9	9.5	16.2	8.0	12.5	41.4	15 Mai
1886	8.0	5.0	3.4	3.8	**44.5**	18.3	22.9	19.2	29.3	7.2	12.3	3.4	44.5	20 Mai
1887	1.8	12.2	9.7	5.0	40.7	11.5	15.2	25.0	30.5	23.0	**17.0**	7.3	40.7	3 Mai
1888	7.3	11.3	13.0	4.0	14.0	28.3	41.5	**49.0**	19.5	20.5	10.1	4.2	49.0	2 Aug.
1889	6.0	8.1	14.0	15.5	22.5	7.4	43.5	22.0	21.0	24.0	8.0	5.2	43.5	14 Jul.
1890	11.5	3.4	5.0	15.0	15.1	18.5	34.0	8.5	10.0	12.4	**17.0**	5.9	34.0	21 Jul.
Summe Jahre	119.4 18	131.0 18	176.0 18	197.8 18	388.9 19	414.3 19	461.6 19	389.9 18	340.6 18	278.6 18	178.6 18	150.9 18	674.2 17	*) 9 Jul.
Mittel	6.2	7.3	9.8	11.0	20.5	21.8	24.3	21.7	18.9	15.5	9.9	8.4	39.7	
Maxim.	14.0	14.0	25.0	25.0	44.5	48.5	66.4	49.0	55.0	28.5	17.0	16.2	66.4	

Warschau I (I 72)

(Weichsel)

H = 119 m — h_r = 9.5 m

1841	7.7	8.2	7.2	6.0	15.0	16.7	31.2	17.9	9.1	11.9	8.0	5.1	31.2	2 Jul.

Tages-Maximum

Weichsel

	Jan.	Febr.	März	April	Mai	Juni	Juli	Aug.	Sept.	Okt.	Nov.	Dec.	Jahr	Datum
1842	4.9	1.6	17.7	9.0	3.7	18.5	28.7	1.6	27.0	9.9	7.0	4.6	28.7	31 Jul.
1843	11.0	2.9	10.0	32.0	2.8	27.8	15.4	38.6	16.7	11.6	23.2	4.3	38.6	8 Aug.
1844	7.5	3.6	4.4	1.8	34.3	15.4	46.1	22.4	17.4	16.4	7.6	2.0	46.1	22 Jul.
1845	3.0	4.5	6.7	7.5	**39.2**	17.0	9.6	20.4	8.5	13.8	5.3	11.2	39.2	30 Mai
1846	9.2	8.0	5.2	6.8	6.5	8.8	10.8	12.6	8.2	7.9	2.8	8.8	12.6	1 Aug.
1847	5.9	5.2	3.6	7.6	14.2	14.1	9.5	28.4	22.0	15.2	8.2	6.8	28.4	6 Aug.
1848	6.0	10.4	6.4	13.8	11.2	21.2	10.8	18.8	8.4	29.6	10.0	7.6	29.6	13 Okt.
1849	20.0	6.4	11.8	9.3	15.6	8.1	25.0	11.6	9.6	24.2	8.0	9.0	25.0	15 Jul.
1850	6.0	6.0	9.2	9.6	8.8	20.5	34.1	10.3	16.8	**35.1**	**26.7**	20.5	35.1	11 Okt.
1851	**21.5**	14.2	**22.0**	10.8	26.4	18.1	**86.6**	23.6	14.6	17.6	15.8	8.7	**86.6**	18 Jul.
1852	8.8	9.4	2.2	5.2	19.8	20.5	18.0	11.8	6.4	4.3	9.6	11.0	20.5	25 Jun.
1853	14.4	6.4	11.2	7.2	9.0	26.6	25.6	21.6	21.1	17.0	4.6	5.6	26.6	13 Jun.
1854	6.6	6.6	8.1	8.6	18.0	15.4	27.2	21.1	10.2	6.7	12.2	9.7	27.2	1 Jul.
1855	14.2	7.0	12.0	8.0	15.2	41.2	21.6	31.0	8.8	17.8	7.6	6.4	41.2	
1856	8.8	7.3	8.0	10.6	27.2	14.4	12.0	14.4	6.0	4.8	9.6	9.2	27.2	26 Mai
1857	10.8	6.0	10.0	14.4	6.0	19.0	33.4	10.0	5.6	6.6	2.8	13.2	33.4	7 Jul.
1858	12.0	7.6	17.3	14.4	13.2	16.6	28.4	68.0	14.4	13.6	6.0	8.0	68.0	27 Aug.
1859	12.0	9.6	8.0	12.4	20.1	34.6	11.6	28.0	15.6	13.2	6.0	12.8	34.6	18 Jun.
1860	6.0	12.2	11.2	9.6	16.0	19.6	34.2	15.6	4.9	9.0	9.5	5.3	34.2	31 Jul.
1861	8.0	4.9	9.0	10.6	10.0	21.6	66.2	9.7	10.9	5.0	10.5	7.0	66.2	7 Jul.
1862	5.5	6.3	4.4	12.1	23.0	16.2	10.0	5.6	5.4	6.4	2.8	7.0	23.0	12 Mai
1863	6.2	3.7	11.4	4.1	31.8	17.2	9.0	8.5	11.3	7.5	10.0	8.8	31.8	24 Mai
1864	7.1	10.3	5.0	12.3	13.0	11.0	30.5	10.0	26.4	8.0	9.0	6.2	30.5	12 Jul.
1865	11.5	7.2	6.0	7.0	17.0	44.0	16.0	20.0	7.5	11.3	7.0	11.0	44.0	18 Jun.
1866	4.6	9.6	10.6	8.2	6.8	6.8	10.6	9.0	14.1	1.8	8.8	12.5	14.1	3 Sep.
1867	5.9	5.2	6.2	6.1	10.5	15.5	31.5	5.3	13.2	12.3	9.0	10.0	31.5	10 Jul.
1868	8.4	11.0	5.8	13.2	19.8	6.5	15.9	44.2	26.3	14.5	11.0	15.3	44.2	4 Aug.
1869	4.1	8.9	7.9	2.1	12.2	45.7	17.3	42.1	13.7	5.3	19.5	10.3	45.7	15 Jun.
1870	6.6	5.4	9.0	16.6	7.8	36.2	22.6	29.2	31.7	20.4	10.2	9.6	36.2	21 Jun.
1871	6.6	6.5	16.3	3.6	15.2	38.0	10.6	45.0	20.6	16.0	16.4	4.8	45.0	6 Aug.
1872	5.8	1.6	11.6	7.0	23.0	23.8	7.7	41.4	37.3	8.0	10.6	9.4	41.4	21 Aug.
1873	2.6	4.9	8.6	31.7	21.8	24.0	13.6	13.8	26.7	9.8	15.7	**25.0**	31.7	9 Apr.
1874	4.2	3.8	5.9	12.0	9.7	16.8	3.0	35.6	19.7	9.4	8.8	9.6	35.6	10 Aug.
1875	10.8	6.0	8.7	7.5	10.8	**51.7**	15.5	23.6	7.3	28.0	16.3	8.7	51.7	20 Jun.
1876	2.7	7.2	8.4	11.5	11.4	18.5	15.1	14.9	**47.3**	2.8	3.3	10.4	47.3	9 Sep.
1877	9.6	11.7	4.4	7.0	27.8	11.0	5.3	14.5	16.8	12.8	2.7	6.3	27.8	21 Mai
1878	9.0	5.4	13.1	16.1	5.8	46.5	11.4	29.1	2.7	9.9	6.5	9.4	46.5	14 Jun.
1879	7.8	7.4	5.4	15.1	11.1	17.0	28.2	22.3	13.4	12.2	8.2	6.1	28.2	27 Jul.
1880	4.4	8.8	5.4	9.4	7.0	16.6	20.6	15.5	16.6	22.8	7.2	11.8	22.8	9 Okt.
1881	2.0	5.8	4.0	4.1	9.9	23.9	22.3	9.9	28.0	9.1	6.1	2.1	28.0	12 Sep.
1882	3.6	7.5	10.6	13.1	10.1	11.8	53.6	31.0	10.8	5.9	14.0	3.5	53.6	26 Jul.
1883	6.2	6.0	4.0	6.5	23.8	39.9	20.3	27.5	27.0	10.1	9.3	5.5	39.9	13 Jun.
1884	6.7	5.0	4.2	6.5	7.5	33.3	8.5	4.3	7.2	12.3	6.4	8.4	33.3	19 Jun.
1885	9.8	4.8	3.8	2.4	14.7	18.1	19.6	14.1	18.9	10.1	6.3	4.9	19.6	7 Jul.
1886	12.0	7.3	10.3	8.8	10.2	30.9	10.3	8.1	9.0	18.8	6.7	8.6	30.9	8 Jun.
1887	4.4	6.0	14.1	8.2	20.0	31.2	15.1	17.0	15.2	8.4	16.8	7.7	31.2	5 Jun.
1888	9.2	**14.7**	10.9	**36.8**	5.9	34.4	11.1	**73.3**	9.0	6.0	9.1	6.4	73.3	2 Aug.
1889	10.6	4.5	12.7	14.3	28.5	36.3	47.6	5.7	13.9	27.9	23.8	4.9	47.6	14 Jul.
1890	7.9	0.6	4.5	16.3	27.9	12.6	35.8	8.0	10.4	17.4	9.7	5.9	35.8	21 Jul.
Summe	400.1	341.1	434.4	534.8	776.2	1151.1	1124.6	1065.9	769.6	636.4	492.2	426.9	1852.4	
Jahre	50	50	50	50	50	50	50	50	50	50	50	50	50	
Mittel	8.0	6.8	8.7	10.7	15.5	23.0	22.5	21.3	15.4	12.7	9.8	8.5	37.0	
Maxim.	21.5	14.7	22.0	36.8	39.2	51.7	86.6	73.3	47.3	35.1	26.7	25.0	86.6	

Tages-Maximum

Weichsel

Zloczow (I 75)

H = 278 m — (*Bug*) — h_r = 1.4 m

	Jan.	Febr.	März	April	Mai	Juni	Juli	Aug.	Sept.	Okt.	Nov.	Dec.	Jahr	Datum
1864	4.3	14.7	4.9	10.8	7.1	36.5	50.7	**43.8**	27.6	11.8	12.4	2.8	50.7	6 Jul.
1865	9.5	11.3	**17.7**	5.5	6.5	20.3	10.9	15.2	10.1	11.5	8.8	4.3	20.3	15 Jun.
1866	4.0	12.6	12.0	11.6	28.3	8.4	29.6	17.8	12.0	6.1	9.4	8.1	29.6	21 Jul.
1867	9.9	15.1	4.0	13.9	17.3	51.7	31.7	18.4	4.3	20.0	12.4	5.4	51.7	10 Jun.
1868	8.6	6.3	10.8	**25.9**	18.3	55.3	13.5	15.9	7.0	12.8	15.2	7.6	55.3	6 Jun.
1869	5.9	6.9	12.6	16.8	28.3	11.5	12.3	11.6	**48.7**	9.1	16.2	8.9	48.7	23 Sep.
1870	8.1	14.3	2.8	8.2	8.6	19.0	39.4	34.4	24.4	8.2	10.0	16.6	39.4	16 Jul.
1871	7.7	10.6	4.5	13.9	11.5	24.5	36.1	7.0	17.7	13.1	17.2	14.7	36.1	26 Jul.
1872	**19.0**	5.5	13.7	8.4	13.3	16.4	29.2	26.6	20.6	9.3	5.1	5.7	29.2	20 Jul.
1873	4.5	6.0	5.2	11.7	16.3	16.9	48.7	14.8	17.0	26.0	4.2	8.4	48.7	21 Jul.
1874	8.4	5.5	15.3	16.8	19.3	13.0	14.5	12.2	7.6	7.5	14.6	14.2	19.3	9 Mai
1875	4.1	10.8	8.5	13.0	7.2	9.2	15.1	17.2	29.2	25.2	11.6	6.3	29.2	14 Sep.
1876	9.8	14.0	14.3	16.3	12.5	21.8	34.5	13.5	35.0	8.0	7.5	17.2	35.0	14 Sep.
1877	8.9	**17.8**	11.0	17.6	**35.0**	19.8	38.0	7.0	19.8	7.6	9.6	4.5	38.0	29 Jul.
1878	11.0	15.2	6.5	9.4	9.6	16.8	16.7	21.4	21.8	13.6	11.0	**18.6**	21.8	3 Sep.
1879	6.4	9.5	6.0	17.4	20.0	15.0	57.4	21.5	16.4	17.6	**20.7**	9.5	57.4	15 Jul.
1880	5.2	4.1	5.7	7.2	14.0	**56.8**	23.0	33.6	15.5	8.5	5.2	7.5	56.8	2 Jun.
1881	9.0	11.0	11.4	19.0	16.0	22.5	30.7	30.7		10.0	11.0	6.0	*30.7*	1 Jul.*)
1882	3.8	4.8	10.0	4.0	13.6	12.0	54.2	14.7	7.2	12.8	16.0	4.2	54.2	30 Jul.
1883	7.0	15.0	12.6	8.2	15.0	32.2	17.4	19.2	18.8	19.8	6.5	6.0	32.2	24 Jun.
1884	5.0	15.0	6.0	12.5	20.6	35.0	**74.2**	12.7	12.2	**45.5**	8.0	6.5	**74.2**	31 Jul.
1885	5.4	8.0	13.8	4.2	29.5	27.0	27.2	24.8	23.0	42.2	14.7	11.2	42.2	31 Okt.
1886	9.6	5.0	8.0	9.8	18.6	27.3	19.6	20.0	13.0	16.1	15.6	11.5	27.3	15 Jun.
1887	3.7	12.7	12.3	4.6	30.1	12.9	11.6	20.8	15.2	12.0	6.0	18.4	30.1	9 Mai
1888	7.2	10.1	7.8	12.6	6.9	15.1	23.6	25.5	5.3	9.3	13.3	11.5	25.5	18 Aug.
1889	5.8	17.5	12.6	8.3	6.0	5.4	26.5	28.5	22.1	22.4	8.1	12.1	28.5	26 Aug.
1890	8.7	1.5	9.8	18.6	9.7	19.7	22.5	28.0	10.2					
Summe	200.5	280.8	259.8	326.0	439.1	622.0	808.8	556.8	461.7	406.0	290.3	247.7	1012.1	*) 16 Aug.
Jahre	27	27	27	27	27	27	27	27	26	26	26	26	26	
Mittel	7.4	10.4	9.6	12.1	16.3	23.0	30.0	20.6	17.8	15.6	11.2	9.5	38.9	
Maxim.	19.0	17.8	17.7	25.9	35.0	56.8	74.2	43.8	48.7	45.5	20.7	18.6	74.2	

Lemberg I (I 76)

H = 298 m — (*Bug, Peltew*) — h_r = 1.3 m

1853						20.8	36.5		10.6	30.6	13.7	6.9		
1854	8.1	14.4	7.7	4.1	4.1	20.2	23.2	13.1	12.1	4.5	6.1	6.0	23.2	14 Jul.
1855	**29.1**	15.7	**30.1**	22.5	25.0	39.7	19.5	9.0	6.5	8.5	2.5	10.4	39.7	25 Jun.
1856	9.6	9.7	10.6	15.3	29.9	20.5	21.2	13.5	14.5	3.6	9.4	10.1	29.9	3 Mai
1862	13.5	17.1	15.8	13.2	14.3	40.8	13.4	41.8	28.5	15.3	4.7	8.2	41.8	— Jul.
1864	5.0	13.1	10.8	18.0	12.5	**57.9**	45.4	54.1	14.2	9.7	16.8	6.6	57.9	21 Jun.
1865	17.3	10.6	12.6	2.6	17.2	12.5	39.0	50.0	14.8	12.6	8.5	5.4	50.0	3 Aug.
1866	11.2	12.0	10.0	8.7	33.4	18.8	24.7	**73.7**	7.0	5.3	10.0	12.2	73.7	12 Aug.
1867	11.3	11.8	7.2	28.9	17.0	30.1	37.9	6.4	4.5	21.0	18.3	15.0	37.9	9 Jul.
1868	8.8	11.2	8.1	22.8	9.8	22.1	23.3	33.5	9.9	12.2	21.4	13.8	33.5	1 Aug.
1869	7.4	14.5	17.6	16.7	26.0	10.6	18.5	21.3	28.6	7.0	13.7	10.0	28.6	22 Sep.
1870	27.2	5.6	5.8	9.2	11.8	16.8	38.5	33.6	21.3	19.3	14.9	14.8	38.5	26 Jul.
1871	7.4	11.4	4.1	**31.5**	13.5	23.9	50.3	7.5	**38.9**	16.2	22.9	14.5	50.3	19 Jul.
1872	8.5	9.5	11.9	8.1	13.9	27.2	37.2				**29.8**	2.3		

Tages-Maximum

Weichsel

	Jan.	Febr.	März	April	Mai	Juni	Juli	Aug.	Sept.	Okt.	Nov.	Dec.	Jahr	Datum
1873	1.7	1.0	2.3	5.7	3.1	15.4	29.5	13.9	20.2	21.9	3.4	3.2	29.5	3 Jul.
1874	5.3	6.3	11.2	17.3	29.1	15.5	25.3	29.8	5.8	11.9	16.7	11.8	29.8	20 Aug.
1875	7.8	12.5	8.5	5.9	**60.5**	13.2	19.5	34.7	28.7	16.9	10.8	6.1	60.5	31 Mai
1876	14.7	9.8	16.5	27.7	26.6	28.6	10.9	13.5	19.6	10.4	11.5	12.7	28.6	18 Jun.
1877	8.4	13.3	11.5	13.6	16.0	19.1	26.1	11.1	6.2	4.8	1.0	6.8	26.1	19 Jul.
1878	12.6	8.1	4.0	22.5	8.9	15.2	11.8	33.1	22.5	19.0	15.5	16.8	33.1	14 Aug.
1879	8.0	9.4	10.6	30.5	20.1	32.2	21.4	19.3	14.8	22.4	13.4	12.6	32.2	19 Jun.
1880	3.2	2.8	9.1	9.5	7.5	22.1	9.5	24.3	18.7	7.5	3.1	6.9	24.3	4 Aug.
1881	2.8	8.3	7.2	22.9	10.1	15.8	32.4	16.4	24.6	18.2	16.5	2.5	32.4	1 Jul.
1882	10.1	10.1	14.3	6.5	35.2	18.8	**79.5**	17.8	19.2	17.8	16.7	8.6	**79.5**	27 Jul.
1883	6.9	7.1	11.1	16.2	6.0	23.2	13.1	11.3	28.4	13.0	8.3	4.0	28.4	24 Jun.
1884	5.4	21.2	11.6	8.2	9.3	24.6	26.0	23.7	17.7	17.8	15.5	7.7	26.0	30 Jul.
1885	3.1	5.0	18.2	8.5	36.3	34.3	22.0	19.8	7.5	**53.0**	13.7	10.0	53.0	30 Okt.
1886	6.7	7.5	7.0	11.1	14.6	24.8	17.8	18.2	10.4	14.2	10.6	10.6	24.8	12 Jun.
1887	2.9	11.2	25.5	4.9	22.0	18.8	14.3	19.1	29.1	5.5	5.0	10.2	29.1	15 Sep.
1888	10.1	22.5	24.9	14.6	7.4	29.3	26.9	20.3	21.7	10.2	7.3	**17.5**	29.3	1 Jun.
1889	6.1	**35.0**	11.3	10.1	19.5	13.7	27.6	25.4	25.2	6.6	8.4	13.0	35.0	22 Feb.
1890	6.2	1.6	15.0	13.5	7.0	14.0	18.0	5.7	4.0	11.3	**29.8**	10.2	29.8	10 Nov.
Summe	286.4	349.3	372.1	450.8	569.6	740.5	860.2	714.9	535.7	448.2	399.9	306.4	1136.4	
Jahre	31	31	31	31	31	32	32	30	31	31	32	32	30	
Mittel	9.2	11.3	12.0	14.5	18.4	23.1	26.9	23.8	17.3	14.5	12.5	9.6	37.9	
Maxim.	29.1	35.0	30.1	31.5	60.5	57.9	79.5	73.7	38.9	53.0	29.8	17.5	79.5	

Klaussen (I 83)

H = 130* m (*Bug, Narew, Pisseck*) h_r = 2.6 m seit 1851, 1 m seit 1886

1838	1.1	4.5	7.6	11.1	11.8	16.7	20.2	26.0	10.7	16.4	3.8	8.1	26.0	24 Aug.
1839	8.1	5.5	7.0	10.0	13.4	14.6	23.9	32.5	28.0	10.9	3.0	4.5	32.5	23 Aug.
1840	6.5	2.6	5.5	7.0	15.7	19.6	18.8	11.7	13.6	9.9	7.3	3.2	19.6	23 Jun.
1841	4.8	4.0	5.6	8.0	13.6	15.9	16.1	9.1	18.5	18.1	8.1	4.8	18.5	5 Sep.
1842	5.3	3.9	5.9	6.2	11.8	22.3	20.2	2.7	12.1	12.9	6.9	8.7	22.3	26 Jun.
1843	6.1	6.0	6.2	8.7	7.8	29.5	22.1	8.2	17.8	8.3	9.9	8.1	29.5	13 Jun.
1844	5.2	4.4	3.4	13.9	13.7	33.2	62.6	**99.9**	**69.2**	24.5	9.5	1.9	**99.9**	17 Aug.
1845	4.8	6.5	6.0	6.8	26.3	8.8	23.9	16.5	9.7	19.1	9.9	8.6	26.3	20 Mai
1851										11.5	7.8	7.5		
1852	7.0	4.6	1.1	2.8	12.0	32.4	22.2	14.5	8.3	4.8	13.4	**18.5**	32.4	8 Jun.
1853	3.0	4.7	6.9	7.7	11.3	14.6	34.4	11.3	16.0	3.3	7.2	0.7	34.4	5 Jul.
1854	5.8	5.5	4.8	6.2	18.6	23.5	11.9	20.5	7.7	7.5	7.0	3.8	23.5	3 Jun.
1855	6.5	4.4	10.0	5.8	25.8	19.3	26.7	16.1	20.7	19.3	7.0	4.1	26.7	27 Jul.
1856	5.6	8.1	2.2	9.9	**40.0**	6.3	6.2	21.5	4.7	3.2	10.8	6.1	40.0	26 Mai
1857	9.4	7.7	3.0	8.9	12.3	17.9	22.1	28.4	4.3	3.6	4.8	12.6	28.4	19 Aug.
1858	13.0	3.1	4.2	4.4	21.3	6.5	**77.1**	14.2	16.1	16.3	3.9	12.7	77.1	31 Jul.
1859	3.5	7.2	13.2	6.4	10.9	8.4	8.2	11.7	8.2	11.6	5.3	10.2	13.2	13 Mär.
1860	2.7	8.0	6.3	8.9	9.4	12.7	22.0	20.4	6.1	7.0	15.5	11.5	22.0	2 Jul.
1861	5.6	4.0	3.5	13.1	11.6	16.7	19.0	18.5	22.9	1.4	12.9	11.7	22.9	1 Sep.
1862	4.8	1.7	3.4	5.9	12.6	10.7	13.4	7.9	3.2	8.7	5.5	7.0	13.4	31 Jul.
1863	9.3	**19.5**	13.1	5.3	12.4	9.6	7.5	5.8	8.8	11.3	8.8	11.2	19.5	7 Feb.
1864	9.0	11.6	3.2	5.5	6.8	7.1	16.3	15.2	22.4	5.5	10.6	0.9	22.4	4 Sep.
1865	7.1	6.4	4.2	7.4	12.5	24.7	8.3	29.0	5.8	4.9	6.2	4.7	29.0	16 Aug.
1866	3.1	6.4	5.4	6.7	13.7	16.1	24.0	13.0	21.1	8.5	11.8	4.5	24.0	9 Jul.
1867	11.2	4.2	4.0	9.4	15.2	31.2	33.2	26.2	11.0	20.7	4.2	6.1	33.2	29 Jul.
1868	4.4	4.0	5.6	11.4	7.4	13.6	8.7	7.7	7.5	21.9	5.1	9.1	21.9	22 Okt.
1869	3.5	4.5	6.2	1.2	18.5	16.0	17.4	26.8	8.0	7.8	23.3	8.4	26.8	7 Aug.
1870	4.1	2.4	2.7	5.5	9.4	16.1	25.0	14.2	18.8	10.4	5.0	16.2	25.0	13 Jul.

Tages-Maximum

Weichsel

	Jan.	Febr.	März	April	Mai	Juni	Juli	Aug.	Sept.	Okt.	Nov.	Dec.	Jahr	Datum
1871	12.9	4.7	12.0	9.2	12.7	5.7	34.6	20.1	5.5	4.0	6.7	3.8	34.6	4 Jul.
1872	10.6	3.8	5.5	6.0	19.3	31.1	4.4	32.6	19.9	9.0	**23.8**	4.6	32.6	5 Aug.
1873	7.2	1.4	11.7	7.7	13.0	8.4	25.2	8.8	19.0	6.2	10.4	9.7	25.2	13 Jul.
1874	3.8	4.7	10.8	8.8	10.3	24.5	6.3	16.8	12.1	7.9	10.8	7.0	24.5	6 Jul.
1875	7.6	4.9	3.9	6.6	9.0	10.1	12.2	20.4	7.6	6.1	7.3	4.1	20.4	30 Aug.
1876	10.3	7.4	7.9	8.2	18.2	13.7	39.3	22.2	28.7	8.5	4.2	13.2	39.3	12 Jul.
1877	2.7	8.6	7.6	9.9	35.4	17.6	22.8	15.4	21.8	5.5	3.4	4.1	35.4	17 Mai
1878	10.2	4.8	12.2	**20.0**	16.4	16.1	11.5	18.5	33.1	8.1	6.8	12.9	33.1	1 Sep.
1879	12.5	12.0	4.9	13.0	21.7	12.1	24.7	26.8	6.1	15.0	13.9	4.4	26.8	10 Aug.
1880	7.1	8.0	3.5	7.4	18.0	**35.2**	10.5	21.2	13.0	18.0	6.7	6.1	35.2	6 Jun.
1881	4.5	6.1	3.9	1.1	18.0	18.1	16.1	22.3	37.2	7.1	11.4	6.4	37.2	13 Sep.
1882	6.9	3.9	10.2	2.0	16.1	13.2	25.7	15.8	16.6	8.0	9.5	8.7	25.7	26 Jul.
1883	7.2	8.5	5.8	9.6	11.4	35.1	41.4	27.7	16.8	6.3	10.8	11.4	41.4	27 Jul.
1884	14.7	9.1	14.1	9.6	8.8	15.0	13.8	19.0	9.2	12.3	10.8	8.2	19.0	12 Aug.
1885	3.6	5.7	10.8	1.9	10.5	16.3	45.6	20.6	29.0	41.0	9.5	6.1	45.6	7 Jul.
1886	6.9	8.9	4.7	7.1	17.7	13.5	17.1	8.1	5.9	9.2	7.4	3.9	17.7	31 Mai
1887	4.7	7.2	4.4	5.8	18.3	9.6	5.2	20.5	12.0	18.5	15.1	4.5	20.5	18 Aug.
1888	14.6	7.0	10.6	16.4	10.1	11.1	22.5	19.6	16.2	6.9	11.8	7.2	22.5	6 Jul.
1889	**14.9**	14.3	**24.7**	17.5	2.1	34.8	30.7	9.6	27.6	**53.9**	14.6	1.7	53.9	24 Okt.
1890	9.1	0.6	3.6	16.1	10.3	13.5	35.1	94.8	16.6	48.0	6.6	6.2	94.8	9 Aug.
Summe	332.5	287.0	323.0	388.0	693.1	818.7	1056.1	990.3	755.1	608.8	436.0	349.6	1221.2	
Jahre	47	47	47	47	47	47	47	47	47	48	48	48	47	
Mittel	7.1	6.1	6.9	8.3	14.7	17.4	22.5	21.1	16.1	12.7	9.1	7.3	26.0	
Maxim.	14.9	19.5	24.7	20.0	40.0	35.2	77.1	99.9	69.2	53.9	23.8	18.5	99.9	

Konitz (I 93)

H = 163 m (*Brahe*) h_r = 2.6 m, seit 1889 = 1.5 m

1853						13.8	11.6	18.0	23.4	3.5	5.4	1.4		
1854	9.2	3.3	5.8	2.8	5.9	7.2	15.0	11.6	6.6	4.0	11.0	4.9	15.0	18 Jul.
1855	4.3	1.5	10.0	2.1	18.4	26.1	33.1	8.7	3.6	20.8	11.0	4.7	33.1	18 Jul.
1856	6.6	3.2	1.7	9.4	26.7	24.8	7.6	23.2	4.7	1.8	2.2	6.9	26.7	25 Mai
1857	3.4	1.1	6.2	3.4	1.7	11.7	4.6	32.3	8.9	16.5	15.4	6.3	32.3	16 Aug.
1858	11.7	3.2	20.1	1.4	12.9	12.3	13.0	13.6	8.0	14.3	12.6	7.2	20.1	26 Mär.
1859	7.2	15.9	13.6	15.2	9.8	10.9	3.8	16.1	15.9	9.2	8.5	4.7	16.1	31 Aug.
1860	4.9	8.7	6.4	3.2	29.5	30.2	47.2	15.8	10.8	12.6	9.3	4.9	47.2	30 Jul.
1861	14.0	8.4	21.8	7.2	11.4	23.2	31.5	36.3	7.0	4.1	13.0	11.9	36.3	3 Aug.
1862	13.3	4.8	4.9	11.9	6.9	16.5	13.6	8.1	12.9	7.2	2.1	12.2	16.5	19 Jun.
1863	13.5	4.8	10.6	8.5	7.7	16.1	4.8	10.0	15.7	13.8	14.5	9.3	16.1	30 Jun.
1864	17.6	4.7	14.6	16.3	13.9	9.1	14.8	22.0	7.4	8.5	5.7	5.9	22.0	23 Aug.
1865	7.0	5.4	4.7	2.8	12.0	19.8	38.1	33.1	13.1	7.3	6.8	10.2	38.1	25 Jul.
1866	10.2	9.4	3.8	6.3	7.0	14.2	12.6	35.7	18.4	6.3	17.9	6.2	35.7	13 Aug.
1867	12.4	9.0	6.1	11.0	17.4	7.9	17.0	8.4	25.1	7.8	13.8	3.4	25.1	30 Sep.
1868	9.3	**20.5**	9.8	**18.3**	12.1	20.7	20.6	15.6	13.4	15.4	12.9	**20.6**	20.7	12 Jun.
1869	7.4	10.2	4.3	6.4	17.8	20.4	9.8	9.0	19.1	8.0	**18.7**	13.5	20.4	24 Jun.
1870	6.9	3.5	4.6	8.9	14.1	31.5	20.0	25.4	6.8	10.2	6.8	8.3	31.5	2 Jun.
1871	8.2	13.2	4.8	5.6	10.2	21.1	**51.6**	13.6	10.2	6.5	8.1	5.5	51.6	4 Jul.
1872	9.3	8.9	12.0	15.4	26.4	16.7	17.4	10.2	12.1	6.9	7.2	19.5	26.4	17 Mai
1873	9.7	7.5	8.9	13.8	20.3	20.5	15.9	14.4	10.9	15.0	6.2	15.3	20.5	12 Jun.
1874	5.8	13.0	10.7	8.3	7.8	6.0	23.9	31.4	6.7	5.3	4.9	8.8	31.4	21 Aug.
1875	12.2	7.7	22.4	8.7	14.0	21.2	29.8	24.0	11.8	24.2	15.9	10.2	29.8	24 Jul.
1876	11.6	11.7	14.7	10.7	19.6	14.5	9.9	8.0	26.5	5.8	10.2		*26.5*	16 Sep.
1877	9.4	15.4	5.0	10.9	8.9	12.9	17.7	27.7	13.6	13.2	17.5	6.4	27.7	9 Aug.

Tages-Maximum

Weichsel

	Jan.	Febr.	März	April	Mai	Juni	Juli	Aug.	Sept.	Okt.	Nov.	Dec.	Jahr	Datum
1878	9.8	9.4	10.2	10.0	5.3	**50.2**	18.1	12.8	6.0	29.0	7.1	5.4	50.2	15 Jun.
1879	4.3	12.7	3.1	16.1	24.6	8.1	12.0	41.8	17.9	6.5	12.7	6.5	41.8	23 Aug.
1880	3.2	10.8	3.6	13.0	10.9	20.1	24.8	25.2	**28.0**	22.4	6.9	13.5	28.0	16 Sep.
1881	**21.7**	4.5	11.5	4.3	5.6	15.1	35.2	16.0	13.9	10.5	10.2	7.4	35.2	16 Jul.
1882	7.3	14.8	19.1	5.5	30.3	16.3	40.2	25.7	27.3	9.9	15.0	14.8	40.2	9 Jul.
1883	3.6	3.1	3.6	4.8	7.7	31.0	41.8	12.2	14.7	17.3	10.0	7.1	41.8	23 Jul.
1884	6.8	6.8	5.2	16.1	5.3	11.1	24.2	7.7	3.3	17.9	4.4	10.5	24.2	31 Jul.
1885	3.9	2.5	5.5	8.0	**44.0**	17.7	14.2	15.1	20.8	3.4	8.0	6.8	44.0	31 Mai
1886	5.2	2.8	3.5	7.0	20.1	16.4	23.5	11.9	6.6	8.5	10.4	10.3	23.5	28 Jul.
1887	11.2	7.1	7.7	5.5	16.5	12.5	10.9	7.8	7.7	12.0	13.2	10.0	16.5	5 Mai
1888	6.8	6.0	**23.7**	17.1	4.7	32.5	34.2	**45.8**	18.8	7.2	10.1	7.7	45.8	4 Aug.
1889	4.5	13.0	4.5	11.2	21.0	22.5	28.2	19.2	12.4	**64.1**	10.5	1.8	**64.1**	24 Okt.
1890	10.5	0.9	5.0	12.0	26.2	11.0	47.7	19.6	7.3	13.1	9.0	2.6	47.7	11 Jul.
Summe	323.9	289.4	333.7	339.1	554.6	693.8	839.9	733.0	497.3	470.0	385.1	312.6	1169.8	
Jahre	37	37	37	37	37	38	38	38	38	38	38	37	37	
Mittel	8.8	7.8	9.0	9.2	15.0	18.2	22.1	19.3	13.1	12.4	10.1	8.4	31.6	
Maxim.	21.7	20.5	23.7	18.3	44.0	50.2	51.6	45.8	28.0	64.1	18.7	20.6	64.1	

Bromberg I (I 95)

H = 42 m (*Brahe*) h = 2.6 m, seit 1886 = 1.0 m

1860												7.0		
1861	13.3	12.6	16.2	8.0	13.2	18.2	29.0	31.7	14.2	2.0	24.4	12.7	31.7	4 Aug.
1862	8.1	6.2	5.2	11.4	7.1	15.5	19.2	5.7	4.7	7.5	5.9	10.2	19.2	7 Jul.
1863	10.6	4.3	12.3	7.1	11.1	15.1	2.8	19.1	**46.8**	9.3	**47.4**	8.5	47.4	7 Nov.
1864	5.9	7.4	14.7	9.8	7.6	11.1	14.7	35.4	25.8	7.3	5.3	4.5	35.4	2 Aug.
1865	5.7	3.2	5.1	6.3	9.3	32.2	21.1	33.8	23.0	5.6	7.5	3.9	33.8	6 Aug.
1866	4.4	8.3	5.7	17.3	32.6	15.0	20.6	43.3	8.0	3.1	16.2	8.0	43.3	14 Aug.
1867	**20.9**	7.4	7.1	12.8	14.8	7.6	26.1	12.6	13.1	10.9	10.7	7.0	26.1	11 Jul.
1868	6.9	8.0	7.9	10.9	11.5	19.6	13.4	19.7	10.0	10.8	20.5	14.5	20.5	5 Nov.
1869	5.6	**17.3**	8.4	15.4	14.3	35.7	8.0	16.9	14.2	11.4	16.6	10.2	35.7	9 Jun.
1870	4.8	1.1	6.2	7.8	8.7	32.6	25.2	16.4	7.2	22.0	1.8	14.2	32.6	28 Jun.
1871	15.8	5.8	3.5	8.9	11.2	13.1	30.8	13.8	9.9	15.3	3.1	10.3	30.8	31 Jul.
1872	12.9	6.3	13.2	8.7	**34.3**	36.2	12.8	24.5	7.4	9.0	9.0	16.3	36.2	4 Jun.
1873	5.5	10.0	7.2	12.3	23.0	12.7	15.7	15.9	17.7	13.2	8.4	11.9	23.0	31 Mai
1874	4.0	10.0	9.5	13.9	14.2	12.3	7.2	6.1	5.8	11.7	3.4	13.8	14.2	10 Mai
1875	9.6	5.8	8.7	7.4	7.5	12.0	23.4	8.1	5.0	35.9	12.2	6.0	35.9	16 Okt.
1876	13.3	10.5	13.3	9.4	20.1	15.6	4.2	21.4	32.4	6.2	4.0	**21.3**	32.4	16 Sep.
1877	4.7	8.1	9.5	4.4	14.2	24.1	17.7	43.1	17.1	8.5	24.6	6.1	43.1	10 Aug.
1878	10.1	3.9	10.3	12.7	12.3	32.5	8.5	17.1	3.6	29.1	15.8	6.7	32.5	15 Jun.
1879	3.8	10.5	4.9	**28.4**	12.1	6.6	22.4	36.3	9.8	7.3	8.5	6.7	36.3	7 Aug.
1880	4.5	9.4	3.1	7.7	13.3	14.4	33.3	33.2	17.8	13.3	12.7	8.0	33.3	11 Jul.
1881	8.1	5.6	6.2	9.6	1.7	31.5	5.8	18.4	9.6	3.1	5.5	3.6	31.5	26 Jun.
1882	5.3	12.9	5.6	2.5	19.2	13.0	9.1	**45.6**	23.1	7.6	10.0	4.9	45.6	21 Aug.
1883	3.8	2.0	2.2	4.8	8.3	13.3	24.6	5.7	19.8	4.7	7.3	8.1	24.6	15 Jul.
1884	7.4	5.4	5.6	20.0	7.1	27.8	19.3	8.9	2.7	6.9	3.4	9.3	27.8	5 Jun.
1885	6.4	6.7	7.0	5.0	19.9	7.3	15.5	6.9	7.4	8.2	6.9	4.9	19.9	16 Mai
1886	9.9	3.1	3.5	4.5	7.3	12.6	14.2	10.2	8.0	14.0	5.9	6.4	14.2	10 Jul.
1887	8.3	6.5	9.8	6.0	26.6	17.8	11.9	6.2	14.6	4.4	10.3	3.0	26.6	24 Mai
1888	6.9	7.8	**20.8**	15.9	4.4	23.9	39.3	14.9	22.6	11.7	7.9	5.7	39.3	29 Jul.
1889	4.9	11.6	7.5	10.7	9.3	**41.0**	**60.2**	16.9	8.7	**52.0**	8.2	3.6	**60.2**	29 Jul.
1890	5.5	0.3	2.7	12.9	12.5	11.6	13.1	33.2	4.9	12.9	7.8	2.3	33.2	27 Aug.

Tages-Maximum

Weichsel

	Jan.	Febr.	März	April	Mai	Juni	Juli	Aug.	Sept.	Okt.	Nov.	Dec.	Jahr	Datum
Summe	236.9	218.0	242.9	312.5	408.7	581.9	569.1	621.0	414.9	364.9	331.2	259.6	966.3	
Jahre	30	30	30	30	30	30	30	30	30	30	30	31	30	
Mittel	7.9	7.3	8.1	10.4	13.6	19.4	19.0	20.7	13.8	12.2	11.0	8.4	32.2	
Maxim.	20.9	17.3	20.8	28.4	34.3	41.0	60.2	45.6	46.8	52.0	47.4	21.3	60.2	

Danzig (I 104)

H = 5 m (*Mottlau, Radaune*) h_r = 9* m, seit 1871 = 2.6 bis 4* m

1739		6.8	5.4	8.4	7.0		4.0	10.8	21.6	18.0	9.8	13.6	21.6	27 Sep.
1740	8.1	11.5	7.2	21.8	9.1	7.0	9.0	8.7	7.6	*23.1*	11.1	7.6	*23.1*	7 Okt.
1741	9.1	7.2	3.8	13.3	13.5	22.6	14.3	38.9	8.7	6.3	13.5	13.8	38.9	3 Aug.
1742	6.3	13.7	8.0	11.2	6.8	12.0	12.0	20.9	1.4	8.0	10.1	7.0	20.9	18 Aug.
1743	9.3	16.7	2.3	10.1	18.7	17.2	11.6	10.2	5.0	8.9	19.8	12.8	19.8	12 Nov.
1744	12.2	4.5	9.5	6.7	7.0	21.4	27.0	23.3	25.4	17.0	10.9	20.3	27.0	30 Jul.
1745	13.7	8.6	5.4	9.0	**24.4**	12.6	15.7	17.6	11.9	10.3	11.8	10.5	24.4	9 Mai
1746	8.9	5.6	8.6	7.6	9.1	13.8	17.0	7.4	6.9	15.0	7.6	8.1	17.0	25 Jul.
1747	15.5	15.6	6.2	4.8	8.4	8.7	5.3	9.1	5.6	7.2	**23.3**	16.2	23.3	19 Nov.
1748	6.8	5.2	5.2	32.7	16.3	7.6	14.1	5.7	15.7	11.9	11.8	17.0	32.7	26 Apr.
1749	5.1	12.5	8.5	7.0	13.0	15.0	18.6	4.6	8.0	7.2	19.1	16.9	19.1	3 Nov.
1750	1.6	11.8	9.0	9.4	8.0	11.7	20.1	31.1	14.2	12.9	16.8	14.3	31.1	22 Jul.
1751	10.0	5.1	**10.2**	5.9	6.3	11.9	16.6	11.2	18.2	18.2	15.7	7.6	18.2	18 Sep.*)
1752	10.0	10.5	6.3	9.6	12.3	9.7	10.5	12.1	22.0	8.3	19.1	19.4	22.0	29 Sep.
1753	7.5	8.8	4.4	5.8	6.6	18.0	15.9	12.2	12.2	3.4	7.6	15.2	18.0	17 Jun.
1754	**23.3**	6.3	4.6	8.8	10.4	9.9	27.1	9.7	10.2	7.0	4.6	7.5	27.1	30 Jul.
1755	13.3	17.7	7.3	10.8	17.7	5.2	14.7	30.3	18.8	25.1	22.6	11.5	30.3	2 Aug.
1756	7.6	14.2	8.0	14.2	8.2	11.8	16.7	8.9	3.6	13.3	10.5	1.3	16.7	29 Jul.
1757	5.6	10.8	9.4	8.9	11.1	14.4	4.8	14.2	14.9	8.5	7.6	10.0	14.9	13 Sep.
1758	7.4	5.0	5.8	10.0	5.8	18.6	18.7	25.4	23.7	9.7	6.3		25.4	12 Aug.
1759	7.3	7.1	8.7	7.3	4.6	8.1	5.5	**45.6**	3.5	8.7	11.9	9.5	45.6	20 Aug.
1760	10.0	5.0	8.9	6.9		24.9	24.4			23.2	19.4	14.2	24.9	18 Jun.
1762	3.4		5.9	26.7	11.4	6.0	14.2	4.4	11.9	10.5	3.4	4.5	26.7	2 Apr.
1763	3.6	10.9	6.9	9.0	8.1	6.8	**32.2**	10.2	10.6	3.8	14.4	12.3	32.2	29 Jul.
1764	16.4			**42.6**	4.4		13.5	22.0	5.0	11.4	20.6	**46.1**	**46.1**	18 Dec.
1765	7.8	10.1	7.4	8.1	7.7	12.1	12.3	10.6	16.9	21.0	5.6	7.5	21.0	18 Okt.
1766		13.6	1.8	16.6	11.9	23.0	18.0	15.4	6.3	8.3	7.4	12.8	23.0	13 Jun.
1767	5.6	**18.6**	7.8	6.2	6.7	**37.2**	15.5	21.8	**36.7**	15.6	13.6	16.9	37.2	14 Jun.
1768	12.5	12.0	9.8	10.6	7.6	21.5	19.0	19.0	13.1	**30.9**	14.6	9.4	30.9	28 Okt.
1769	10.0	7.5	5.6	12.0	7.9	14.6	10.1	22.5	7.4	7.3	10.3	7.0	22.5	24 Aug.
Summe	257.9	282.9	197.9	362.0	290.0	403.3	458.4	483.8	367.0	380.0	380.8	370.8	781.6	*) 29 Okt.
Jahre	28	28	29	30	29	28	30	29	29	30	30	29	30	
Mittel	9.2	10.1	6.8	12.1	10.0	14.4	15.3	16.7	12.6	12.7	12.7	12.8	26.0	
Maxim.	23.3	18.6	10.2	42.6	24.4	37.2	32.2	45.6	36.7	30.9	23.3	46.1	46.1	
1851	6.4	3.3	**20.7**	11.4	13.1	9.9	17.5	15.0	15.3	12.0	15.8	6.3	20.7	26 Mär.
1852	2.9	6.2	5.1	5.6	16.0	25.5	6.1	12.3	15.1	7.8	9.0	**14.2**	25.5	29 Jun.
1853	6.3	12.8	5.1	15.5	17.7	20.2	20.6	36.6	**35.9**	3.7	4.2	1.1	36.6	2 Aug.
1854	9.4	14.1	3.0	3.7	24.0	6.1	10.5	25.6	12.8	16.8	17.8	5.1	25.6	19 Aug.
1855	11.3	1.9	5.4	3.2	12.8	12.8	**70.6**	30.8	5.3	9.7	5.5	5.6	**70.6**	18 Jul.
1856	6.7	8.9	1.0	8.6	19.8	21.2	11.1	30.2	6.4	10.8	11.3	3.7	30.2	22 Aug.
1857	3.4	1.5	11.6	10.8	6.3	9.0								
1860									13.7	5.4	12.7	9.0		
1861	6.7	8.0	12.6	2.1	9.8	8.0	20.8	35.9	22.3	0.7	20.1	6.1	35.9	21 Aug.
1862	12.0	6.6	6.7	5.8	17.1	19.8	11.5	4.5	12.0	4.3	3.1	7.6	19.8	20 Jun.

Tages-Maximum

Weichsel

	Jan.	Febr.	März	April	Mai	Juni	Juli	Aug.	Sept.	Okt.	Nov.	Dec.	Jahr	Datum
1863	6.9	1.1	10.0	6.7	7.7	8.6	4.7	19.7	28.6	6.8	3.7	10.0	28.6	23 Sep.
1864	3.7	8.1	14.9	4.7	5.6	18.3	16.3	25.1	15.0	22.1	5.8	5.6	25.1	14 Aug.
1865	9.7	3.9	6.5	2.6	22.9	11.4	13.0	33.2	9.0	3.8	6.4	8.2	33.2	6 Aug.
1866	7.0	11.1	8.8	8.7	6.9	11.7	19.9	17.7	12.1	4.6	9.8	8.7	19.9	8 Jul.
1867	6.2	6.3	5.4	5.1	**27.2**	9.3	19.1	3.5	9.4	10.4	6.6	7.4	27.2	24 Mai
1868	4.2	4.7	4.2	6.9	3.8	18.5	9.8	16.1	9.4	16.4	8.4	9.7	18.5	12 Jun.
1869	4.8	3.0	1.8	4.1	18.0	18.3	11.1	18.2	9.9	8.2	8.5	19.3	19.3	24 Dec.
1870	1.9	5.2	6.7	3.6	12.2	13.9	8.8	28.1	3.9	7.3	12.1	10.7	28.1	20 Aug.
1871	11.1	13.2	2.3			15.0	50.7	18.3	16.9	17.1	4.9	7.7	50.7	4 Jul.
1872	4.7	5.0	13.9	7.8	17.5	33.7	7.6	12.9	15.8	10.4	20.2	13.6	33.7	11 Jun.
1873	6.3	5.5	5.5	13.8	15.6	13.2	7.8	13.6	17.9		5.5	11.0	17.9	24 Sep.
1874	5.7	**17.4**	11.1	8.3	8.7	21.8	13.6	11.6	4.7	11.4	17.9	13.1	21.8	30 Jun.
1875	6.9	9.7	6.1	3.7	10.0	41.3	13.1	28.3	27.5	12.3	7.5	6.3	41.3	16 Jun.
1876	6.0	12.4	12.2	5.3	16.0	8.9	16.4	19.3	25.6	5.4	13.0	13.4	25.6	16 Sep.
1877	6.7?	11.7	6.1	7.0	23.4	12.0	25.3	**49.0**	14.5	10.2	**26.4**	2.9	49.0	22 Aug.
1878	6.4	2.8	4.3	10.0	?7.2	**49.9**	17.0	27.1	4.3	**36.1**	24.1	7.2	49.9	17 Jun.
1879	5.5	7.3	4.4	**16.3**	9.2	9.0	33.6	31.8	6.8	5.6	19.6	6.4	33.6	3 Jul.
1880	**16.0**	11.3	9.6	7.5	12.6	19.8	25.9							
Summe	184.8	203.0	205.0	188.8	361.1	467.1	482.4	564.4	370.1	259.3	299.9	219.9	788.3	
Jahre	27	27	27	26	26	27	26	25	26	25	26	26	25	
Mittel	6.8	7.5	7.6	7.3	13.9	17.3	18.6	22.6	14.2	10.4	11.5	8.5	31.5	
Maxim.	16.0	17.4	20.7	16.3	27.2	49.9	70.6	49.0	35.9	36.1	26.4	14.2	70.6	

Neufahrwasser (I 106)

H = 3 m — *(Weichsel)* — h_r = 1.7 m

1876	4.4	**13.3**	14.5	8.8	6.6	15.3	26.3	43.8	25.8	13.7	6.5	**18.8**	43.8	27 Aug.
1877	7.9	5.5	5.2	11.2	14.1	14.4	11.7	23.0	7.1	11.2	**22.3**	4.8	23.0	10 Aug.
1878	6.8	4.9	8.6	12.4	7.0	**31.6**	10.4	27.1	12.8	25.9	16.5	6.2	31.6	4 Jun.
1879	6.7	9.7	5.2	13.5	9.6	12.1	16.0	27.4	8.6	16.9	13.7	2.1	27.4	7 Aug.
1880	11.7	12.6	3.5	6.3	8.5	20.3	28.8	40.7	**29.7**	**34.1**	4.6	17.3	40.7	5 Aug.
1881	6.7	3.9	4.1	4.1	5.4	11.8	8.0	15.0	10.6	5.6	4.6	9.6	15.0	18 Aug.
1882	10.0	4.4	4.8	5.7	**43.6**	10.1	**69.3**	13.3	21.6	11.2	18.2	12.1	**69.3**	9 Jul.
1883	2.7	2.3	5.1	17.1	14.2	14.5	23.4	27.5	19.6	28.1	6.3	7.6	28.1	5 Okt.
1884	7.6	7.4	4.1	**30.9**	5.9	26.4	19.8	34.1	8.0	10.1	9.7	11.9	34.1	1 Aug.
1885	3.7	4.1	3.1	4.8	40.1	23.7	46.0	10.2	16.5	9.0	5.5	6.1	46.0	21 Jul.
1886	7.3	4.2	2.8	5.4	18.4	19.9	17.1	12.7	17.5	17.4	5.3	5.5	19.9	17 Jun.
1887	13.1	2.2	7.5	3.9	24.9	15.9	8.3	38.7	23.9	23.1	9.7	5.2	38.7	3 Aug.
1888	11.1	8.0	**18.1**	10.0	17.7	**31.6**	14.5	**67.6**	29.2	29.2	16.4	9.2	67.6	3 Aug.
1889	7.3	6.3	10.4	16.8	5.9	24.2	25.2	8.6	28.9	10.1	10.4	2.9	28.9	11 Sep.
1890	**16.6**	2.1	2.9	20.0	8.4	14.6	16.2	28.7	7.1	14.9	8.1	3.3	28.7	26 Aug.
Summe	123.6	90.9	99.9	170.9	230.3	286.4	341.0	418.4	266.9	260.5	157.8	122.6	542.8	
Jahre	15	15	15	15	15	15	15	15	15	15	15	15	15	
Mittel	8.2	6.1	6.7	11.4	15.4	19.1	22.7	27.9	17.8	17.4	10.5	8.2	36.2	
Maxim.	16.6	13.3	18.1	30.9	43.6	31.6	69.3	67.6	29.7	34.1	22.3	18.8	69.3	

Lauenburg i. Pommern (I 108)

H = 28 m — *(Leba)* — h_r = 2.6 m, seit 1887 = 1.0 m

1861												17.8		
1862	8.1	5.8	10.6	7.7	8.3	23.9	15.4	11.7	11.3	17.3	0.9	12.0	23.9	18 Jun.

Tages-Maximum

Küstenflüsse zwischen Weichsel und Oder

	Jan.	Febr.	März	April	Mai	Juni	Juli	Aug.	Sept.	Okt.	Nov.	Dec.	Jahr	Datum
1863	11.4	3.4	9.7	6.1	11.7	8.8	13.9	15.6	22.6	7.0	6.2	11.1	22.6	23 Sep.
1864	7.7	8.3	10.6	3.5	4.2	11.6			13.9	18.7	3.9	5.5		
1865	**18.4**	2.8	4.8	4.5	19.2	11.8			8.8	7.7	10.3	7.9		
1866	8.7	5.5	9.5	9.3	16.0		31.1	14.6	10.6	11.2	17.0	16.0	31.1	9 Jul.
1867	12.4	12.4	12.4	10.9	22.1	8.3	27.9	16.4	14.9	10.0	11.4	8.0	27.9	11 Jul.
1868	11.3	12.7	12.7	15.4	3.3	9.8	18.6	5.5	9.2	27.7	17.9	9.2	27.7	31 Okt.
1869	5.3	5.6	1.7	4.5	14.5	13.2	11.8	18.8	15.4	26.9	18.9		26.9	15 Okt.
1870	3.5	3.1	6.0	4.8	14.2	13.1	20.9	14.5	4.0	46.5	17.4	13.2	46.5	17 Okt.
1871		13.7	8.3	7.4	10.6	17.0	20.4	7.3	41.9	13.8	4.2	13.0	41.9	23 Sep.
1872	7.4	2.0	16.0	18.1	20.0	13.6	12.6	5.9	10.6		12.8	6.6	20.0	25 Mai
1873	10.5	5.0	9.0	16.0	13.0	30.4	20.5	13.1	9.5	14.0	7.1	15.7	30.4	5 Jun.
1874	3.9	18.3	13.1	7.2	12.8	37.9	20.4	16.8	5.9	5.9	12.9	7.5	37.9	4 Jun.
1875	11.3	5.4	12.8	6.8	7.9	8.2	14.5	15.5	16.1	17.5	9.5	5.0	17.5	24 Okt.
1876	2.7	4.3	9.3	6.1	7.7	7.0	7.1	5.8	*46.0*	12.4	7.8	7.7	*46.0*	16 Sep.
1877	4.5	11.5	8.0	5.2	7.4	6.3	10.5	17.9	16.0	15.2	**34.8**	6.1	34.8	26 Nov.
1878	13.9	10.2	10.8	15.0	9.4	25.3	21.8	18.8	19.8	*51.5*	26.7	8.0	*51.5*	31 Okt.
1879	6.0	9.0	3.7	19.3	13.8	10.5	16.3	18.6	17.3	4.7	16.5	5.0	19.3	27 Apr.
1880	8.5	9.7	6.5	6.1	11.2	13.9	17.4	20.5	41.1	26.1	14.4	14.8	41.1	8 Sep.
1881	7.5	5.9	4.5	4.2	2.1	12.6	10.6	16.1	23.7	11.9	6.4	7.1	23.7	10 Sep.
1882	7.0	5.9	**22.4**	8.6	52.0	13.3	**60.2**	**25.6**	27.9	8.7	15.0	16.7	**60.2**	10 Jul.
1883	4.9	10.4	6.0	**22.3**	8.1	30.8	37.0	15.5	18.3	19.1	10.3	**19.8**	37.0	27 Jul.
1884	11.7	6.6	2.3	9.9	11.3	13.8	24.9	23.2	12.4	7.0	4.6	14.1	24.9	20 Jul.
1885	5.4	8.4	6.1	1.6	19.7	20.0	16.1	22.6	23.2	18.5	7.0	4.6	23.2	9 Sep.
1886	10.6	5.7	4.0	3.5	17.9	8.9	15.9	21.5	16.5	8.5	9.8	12.7	21.5	4 Aug.
1887	6.1	9.8	5.4	11.5	**35.8**	17.9	20.6	16.9	34.8	22.8	6.2	8.1	35.8	5 Mai
1888	14.4	7.3	12.1	5.5	7.5	**38.8**	17.9	15.0	17.7	12.0	18.5	8.5	38.8	29 Jun.
1889	4.0	**19.4**	8.1	7.9	2.1	11.3	29.7	14.4	17.3	12.8	8.4	2.1	29.7	29 Jul.
1890	9.7	1.7	3.8	12.0	10.5	15.0	24.4	23.1	11.9	21.1	7.6	3.0	24.4	6 Jul.
Summe	236.8	229.8	250.2	260.9	394.3	453.0	558.4	431.2	538.6	476.5	354.4	286.8	866.2	
Jahre	28	29	29	29	29	28	27	27	29	28	29	29	27	
Mittel	8.5	7.9	8.6	9.0	13.6	16.2	20.7	16.0	18.6	17.0	12.2	9.9	32.1	
Maxim.	18.4	19.4	22.4	22.3	35.8	38.8	60.2	25.6	46.0	51.5	34.8	19.8	60.2	

Köslin (I 111)

H = 46 m (*Mühlbach*) h_r = 2.6 m, seit 1887 = 1.0 m

1848			10.9	30.2	14.2	24.0	4.9	10.8	26.0	22.6	18.6	12.6	30.2	15 Apr.
1849	15.1	9.4	18.9	15.1	18.4	9.6	11.2	15.8	11.9	11.7	35.9	7.9	35.9	17 Nov.
1850	5.1	8.1	4.4	5.3	**32.0**	21.8	26.4	17.9	32.0	18.2	18.9	12.8	32.0	10 Mai*)
1851	4.7	7.5	3.1	16.0	9.6	24.6	18.1	15.4	13.7	15.7	15.3	6.8	24.6	17 Jun.
1852	5.6	10.4	7.5	3.8	25.3	38.2	6.6	23.1	17.9	16.9	9.2	11.3	38.2	29 Jun.
1853	5.6	3.8	7.5	14.4	12.0	13.5	9.1	28.4	21.2	27.3	4.5	0.9	28.4	25 Aug.
1854	7.8	5.6	2.2	3.0	3.3	32.8	14.3	15.1	31.5	16.6	11.9	15.3	32.8	29 Jun.
1855	8.5	?1.4	7.8	3.3	17.8	11.2	23.1	35.3	12.0	14.4	14.3	4.9	35.3	14 Aug.
1856	7.0	10.0	3.9	6.4	24.4	31.8	25.9	12.4	10.7	4.6	6.2	10.9	31.8	28 Jun.
1857	11.3	5.5	15.0	14.8	8.0	11.9	25.8	?5.4	29.0	8.4	?11.6	9.9	29.0	12 Sep.
1858	10.3	5.4	13.6	5.1	23.3	17.0	19.1	19.4	6.5	?8.3	8.9	8.8	23.3	23 Mai
1876	9.2	11.9	15.3	5.4	14.8	5.3	13.5	26.5	28.2	16.6	6.8	12.7	28.2	20 Sep.
1877	10.1	**19.3**	10.1	7.4	8.2	7.2	33.0	31.6	13.1	20.5	13.9	4.8	33.0	3 Jul.
1878	17.4	17.5	17.2	6.9	14.3	11.0	10.2	14.0	6.5	10.9	**43.0**	7.6	43.0	1 Nov.
1879	9.1	16.9	4.1	**42.3**	19.7	14.3	22.5	14.9	9.4	7.8	24.3	7.6	42.3	18 Apr.
1880	7.0	11.6	12.0	7.2	5.7	18.5	24.5	20.4	**44.9**	**37.9**	10.5	13.7	44.9	8 Sep.

*) 3 Sep.

Tages-Maximum

Oder

	Jan.	Febr.	März	April	Mai	Juni	Juli	Aug.	Sept.	Okt.	Nov.	Dec.	Jahr	Datum
1881	12.4	7.4	7.2	4.5	23.6	27.7	12.6	29.0	28.3	9.4	9.3	9.4	29.0	11 Aug.
1882	10.9	14.8	**20.8**	4.6	27.0	34.3	**59.0**	**49.3**	17.7	7.5	19.2	12.1	**59.0**	10 Jul.
1883	6.3	7.3	4.4	12.1	5.5	28.7	53.5	17.8	18.3	23.3	14.0	11.3	53.5	27 Jul.
1884	12.5	15.1	7.3	4.8	14.6	14.0	20.5	14.9	13.9	13.2	11.5	12.9	20.5	31 Jul.
1885	9.4	6.5	6.0	3.3	15.3	23.9	21.5	32.7	16.3	24.3	8.9	**19.8**	32.7	18 Aug.
1886	**26.9**	3.1	3.1	12.4	18.8	6.3	23.0	30.7	18.7	12.7	15.5	4.1	30.7	5 Aug.
1887	2.1	10.8	16.4	10.5	19.2	20.0	20.6	20.5	22.7	14.1	5.8	10.9	22.7	3 Sep.
1888	15.2	9.7	19.4	6.7	7.9	**57.9**	21.9	12.7	15.2	15.4	8.9	7.3	57.9	16 Jun.
1889	7.2	13.4	11.6	17.0	13.0	5.6	23.8	38.7	17.0	34.3	9.9	4.2	38.7	12 Aug.
1890	14.8	2.5	13.3	10.8	9.6	20.3	15.6	23.5	16.3	21.2	19.5	3.6	23.5	31 Aug.
Summe	261.5	234.9	263.0	273.3	395.5	531.4	560.2	576.2	498.9	433.8	376.3	244.1	901.1	
Jahre	25	25	26	26	26	26	26	26	26	26	26	26	26	
Mittel	10.5	9.4	10.1	10.5	15.2	20.4	21.6	22.2	19.2	16.7	14.5	9.4	34.7	
Maxim.	26.9	19.3	20.8	42.3	32.0	57.9	59.0	49.3	44.9	37.9	43.0	19.8	59.0	

Zauchtl (I 119)

H = 278 m (*Oder*) h_r = 1.9 m, seit 1883 = 1.6 m

1873	7	15	26	13	14	17	6	24	12	6	6	7	26	1 Mär.
1874	2	**23**	21	8	18	31	6	19	7	17	4	19	31	16 Jun.
1875	9	11	7	7	23	22	16	28	10	12	9	12	28	29 Aug.
1876	5	22	16	**16**	21	21	26	44	14	8	11	15	44	25 Aug.
1877	5	6	13	10	25	16	**49**	24	9	8	15	6	49	6 Jul.
1878	**20**	2	8	8	19	13	28	21	10	20	20	8	28	3 Jul.
1879	7	16	**30**	15	37	38	17	21	3	8	22	6	38	13 Jun.
1880	5	12	7	10	18	**49**	12	36	13	10	11	17	49	13 Jun.
1881	6	17	7	5	12	20	24	16	16	7	3	4	24	6 Jul.
1882	3	5	8	7	9	10	43	25	12	12	23	7	43	28 Jul.
1883	5	3	6	6	6	20	32	26	**45**	11	25	10	45	9 Sep.
1884	5	3	7	9	12	18	28	3	6	10	6	6	28	25 Jul.
1885	11	6	10	5	**39**	34	23	21	11	21	10	8	39	15 Mai
1886	7	4	7	9	17	14	8	8	13	**24**	6	**20**	24	21 Okt.
1887	9	7	5	**16**	14	14	10	17	15	12	19	9	19	1 Nov.
1888	11	10	13	**16**	7	29	35	**70**	31	22	**26**	18	**70**	17 Aug.
1889	6	4	6	14	11	12	19	25	13	20	5	4	25	6 Aug.
1890	5	1	2	15	16	14	32	22	22	7	16	6	32	20 Jul.
Summe	128	167	199	189	318	392	414	450	262	235	237	182	642	
Jahre	18	18	18	18	18	18	18	18	18	18	18	18	18	
Mittel	7.1	9.3	11.1	10.5	17.7	21.8	23.0	25.0	14.6	13.1	13.2	10.1	35.7	
Maxim.	20	23	30	16	39	49	49	70	45	24	26	20	70	

Ostrawitz (I 128)

H = 427 m (*Ostrawitza*) h_r = 1.6 m

1872						42	28	94	44	13	19	25		
1873	8	39	17	33	45	19	22	28	21	12	18	22	45	4 Mai
1874	8	12	24	22	66	42	30	37	14	21	18	17	66	13 Mai
1875	11	13	15	10	15	34	26	43	16	18	24	15	43	18 Aug.
1876	9	15	16	27	24	23	41	72	41	16	23	37	72	25 Aug.
1877	5	46	21	19	54	58	42	28	10	6	19	7	58	24 Jun.
1878	21	9	32	13	9	33	72	20	25	16	28	20	72	3 Jul.

Tages-Maximum

Oder

	Jan.	Febr.	März	April	Mai	Juni	Juli	Aug.	Sept.	Okt.	Nov.	Dec.	Jahr	Datum
1879	12	14	17	32	54	46	48	29	13	22	20	18	54	11 Mai
1880	15	21	18	12	29	38	15	**179**	46	12		12	**179**	4 Aug.
1881	4	**58**	29	17	39	43	32	31	**69**	50	21	7	69	3 Sep.
1882	8	7	9	13	46	18	89	68	35	18	26	28	89	28 Jul.
1883	**26**	8	7	6	25	50	71	41	55	26	24	23	71	25 Jul.
1884	12	11	9	13	9	**86**	39	27	10	17	24	9	86	19 Jun.
1885	9	8	19	7	**69**	34	66	20	37	26	**43**	28	69	19 Mai
1886	**26**	17	13	17	39	18	45	26	14	24	22	22	45	15 Jul.
1887	10	25	11	23	25	32	23	75	22	30	10	18	75	22 Aug.
1888	19	9	21	42	23	47	13	86	35	16	31	**46**	86	2 Aug.
1889	8	13	**41**	**49**	12	17	**96**	16	34	**64**	18	21	96	30 Jul.
1890	9	6	7	28	25	26	21	34	46	32	22	12	46	2 Sep.
Summe	220	331	326	383	608	706	819	954	587	439	410	387	1321	
Jahre	18	18	18	18	18	19	19	19	19	19	18	19	18	
Mittel	12.2	18.4	18.1	21.3	33.8	37.2	43.1	50.2	30.9	23.1	22.8	20.4	73.4	
Maxim.	26	58	41	49	69	86	96	179	69	64	43	46	179	

Leobschütz (I 134)

H = 269 m (*Zinna*) h_r = ? m, seit 1880 = 0.3 m, seit 1887 = 1.0 m

1833			18.0	39.4	6.8	16.5	29.8	42.0	19.4	18.0	15.8	19.1	42.0	14 Aug.
1834	15.8	3.4	7.9	10.1	9.0	27.1	15.8		6.8	4.5	1.6	15.8	27.1	15 Jun.
1835	9.0	6.3	10.1	13.5	15.8	22.6	18.0	28.2	18.0	14.6	2.3	10.1	28.2	3 Aug.
1836	7.9	9.0	3.4	36.1	9.0	14.6	20.3	16.9	22.6	24.4	25.9	13.5	36.1	3 Apr.
1837	20.3	4.5	**19.6**	12.7	10.4	14.0	28.7	7.7	26.6	6.3	13.7	19.1	28.7	17 Jul.
1838	15.8	7.9	10.4	10.4	15.8	10.4	24.8	9.0	13.7	12.9		6.3	24.8	8 Jul.
1839	10.8	14.2	10.1	32.1	14.9	19.1	21.4	43.4	37.9	11.8	12.9	16.0	43.4	9 Aug.
1840	7.0	6.8	7.5	1.8	15.5	16.5	23.5		19.4	25.7	12.9	3.2	25.7	6 Okt.
1841	6.8	4.1	11.3	13.5	10.1	21.0	**70.4**	34.9	8.6	7.7	15.1	15.5	70.4	1 Jul.
1842	9.7	1.4	7.3	5.2	32.3	23.5	7.0	24.4	17.6	14.4	**30.4**	12.0	32.3	11 Mai
1843	**20.8**	2.9	15.3	**42.9**	12.7	22.3	26.6	11.8		24.2	12.7	10.8	42.9	10 Apr.
1844	11.3	14.4	6.8	9.5	34.9	10.4	16.9	21.2	35.0	19.6	22.3	0.0	35.0	20 Sep.
1845	3.2	9.0	15.6	28.9	36.3	51.2	29.8	12.0	27.8	9.9	6.5	10.6	51.2	23 Jun.
1846	11.3	8.3	8.8	12.4	16.0	23.0	32.7	18.9	6.8	18.0	6.3	**22.1**	32.7	28 Jul.
1847	1.8	5.4	4.7	13.7	10.4	**59.1**	26.2	33.8	39.4	**29.3**	10.4	18.0	59.1	13 Jun.
1848	5.4	11.7	12.4	17.6	30.7	25.7	13.7	10.1	18.0	28.0	20.3		30.7	23 Mai
1849	11.7	7.9	15.1	12.0	21.4	21.4								
1880	9.0	**16.4**	9.3	13.3	19.7	21.4	26.8	**76.2**	23.8	8.2	9.3	5.6	76.2	5 Aug.
1881	2.6	3.7	12.1	11.6	17.6	16.4	11.9	28.1	24.1	9.6	9.1	2.1	28.1	29 Aug.
1882	7.8	1.4	15.8	10.4	16.8	30.2	63.7	16.5	10.0	12.4	8.5	7.0	63.7	29 Jul.
1883	7.0	6.1	3.5	10.2	9.1	33.3	67.3	23.1	9.2	6.2			67.3	21 Jul.
1884	2.2	5.0	4.8	10.7	13.8	24.2	43.0	30.3	8.0		12.0	10.0	43.0	26 Jul.
1885	4.2	1.7	15.1	5.6	**88.5**	30.3	29.9	9.0	23.5	11.1	8.6	8.5	**88.5**	16 Mai
1886	10.7	2.0	6.3	13.5	15.3	24.0	20.0	38.1	6.3	17.0	4.5	18.3	38.1	25 Aug.
1887	6.3	12.8	8.5	13.1	19.7	11.5	36.3	26.1	29.6	10.7	22.7	14.9	36.3	19 Jul.
1888	11.1	6.5	8.0	26.3	7.7	21.2	11.4	21.2	44.0	26.9	16.8	13.9	44.0	2 Sep.
1889	6.1	6.3	7.8	10.9	5.4	15.9	34.4	25.4	12.9	16.9	20.3	13.8	34.4	13 Jul.
1890	4.5	1.7	10.5	17.0	24.9	16.0	8.9	33.0	**47.2**	5.4	13.2	3.8	47.2	4 Sep.
Summe	240.1	180.8	286.0	454.4	540.5	642.8	759.2	641.3	556.2	393.7	334.1	290.0	1177.1	
Jahre	27	27	28	28	28	28	27	25	26	26	25	25	27	
Mittel	8.9	6.7	10.2	16.2	19.3	23.0	28.1	25.6	21.4	15.1	13.4	11.6	43.6	
Maxim.	20.8	16.4	19.6	42.9	88.5	59.1	70.4	76.2	47.2	29.3	30.4	22.1	88.5	

Tages-Maximum

Oder

	Jan.	Febr.	März	April	Mai	Juni	Juli	Aug.	Sept.	Okt.	Nov.	Dec.	Jahr	Datum
Beuthen (I 138)														
H = 290 m						(*Klodnitz*)							h_r = 2.6 m, seit 1887 = 1.5 m	
1875					16.9	27.4	43.0	**60.0**	18.8	11.7	9.9	4.9		
1876	3.4	12.8	7.9	11.7	16.7	**54.2**	17.8	33.8	38.2	2.1	6.0	17.8	54.2	15 Jun.
1877	15.7	13.3	4.7	7.2	21.3	20.7	29.5	17.9	12.4	4.5	12.0	4.0	29.5	4 Jul.
1878	**16.4**	6.8	**18.5**	5.6	10.9	7.2	34.3	9.9	18.0	15.2	13.0	13.2	34.3	12 Jul.
1879	13.9	7.9	7.7	11.3	22.9	49.3	15.2	14.2	30.6	13.2	6.6	10.2	49.3	7 Jun.
1880	4.5	9.3	12.4	11.8	8.4	16.6	12.4	40.8	17.5	11.2	7.9	7.0	40.8	4 Aug.
1881	6.3	9.2	17.9	5.3	16.9	15.2	10.6	18.3	**74.1**	11.2	7.6	2.0	74.1	4 Sep.
1882	9.7	5.0	5.2	4.4	13.7	10.3	**109.6**	34.3	6.6	13.6	**20.8**	7.0	**109.6**	25 Jul.
1883	4.8	11.4	6.4	4.3	17.6	24.7	61.3	29.3	17.4	6.6	14.2	9.1	61.3	26 Jul.
1884	13.0	3.5	15.2	8.0	10.5	26.9	37.8	11.4	7.5	18.8	13.2	7.9	37.8	26 Jul.
1885	4.1	**18.3**	10.6	5.0	**27.5**	11.9	43.5	10.6	18.6	14.4	10.6	**21.4**	43.5	3 Jul.
1886	9.4	4.2	11.1	15.6	11.3	46.6	14.6	10.5	13.4	25.6	6.5	11.6	46.6	5 Jun.
1887	7.2	10.2	11.3	8.6	13.0	15.5	12.6	51.0	15.5	5.2	9.2	10.8	51.0	19 Aug.
1888	12.5	6.7	16.2	18.6	6.4	37.4	19.6	34.4	25.7	**26.2**	7.5	12.9	37.4	21 Jun.
1889	8.6	10.3	7.2	11.0	22.3	27.5	40.9	11.0	11.2	18.1	11.7	10.4	40.9	30 Jul.
1890	14.6	6.8	8.9	**19.7**	15.8	21.2	9.2	29.9	16.0	12.7	15.1	3.7	29.9	6 Aug.
Summe	144.1	135.7	161.2	148.1	252.1	412.6	511.9	417.3	341.5	210.3	171.8	153.9	740.2	
Jahre	15	15	15	15	16	16	16	16	16	16	16	16	15	
Mittel	9.6	9.0	10.7	9.9	15.8	25.8	32.0	26.1	21.3	13.1	10.7	9.6	49.3	
Maxim.	16.4	18.3	18.5	19.7	27.5	54.2	109.6	60.0	74.1	26.2	20.8	21.4	109.6	
Karlsberg (I 148)														
H = 753 m						(*Glatzer Neisse, Weistritz*)								h_r = 1.8 m	
1875	10.1	9.9	12.0	3.6	12.6	14.4	**70.7**	36.2	13.1	14.5	15.1	11.3	**70.7**	24 Jul.
1876	6.6	9.7	19.3	**36.9**	26.7	20.7	38.5	36.7	11.9	15.1	8.9	**30.8**	38.5	2 Jul.
1877	12.1	**23.6**	18.8	12.3	17.0	31.3	51.7	17.6	20.1	18.9	11.8	8.3	51.7	25 Jul.
1878	15.7	8.5	25.1	19.6	25.6	23.2	26.4	12.7	9.7	**30.3**	11.8	8.1	30.3	22 Okt.
1879	13.4	21.1	14.5	17.4	26.9	**60.8**	20.9	35.3	19.4	19.1	23.5	21.7	60.8	13 Jun.
1880			28.4	31.3	**35.1**	22.1	22.3	25.3	15.1	26.3	16.4	17.9	35.1	29 Mai
1881	3.3	19.7	15.0	8.3	12.8	19.0	15.9	34.1	30.3	17.7	7.4	19.1	34.1	28 Aug.
1882	12.1	9.3	14.0	15.3	34.6	20.0	37.0	36.9	35.6	8.6	18.4	15.7	37.0	28 Jul.
1883	10.6	5.5	11.0	5.6	9.3	35.0	39.5	12.8	26.8	15.2	9.7	26.7	39.5	22 Jul.
1884	**34.0**	3.5	**31.9**	12.2	14.2	28.3	17.8	7.7	20.0	27.0	**41.3**	14.4	41.3	27 Nov.
1885	2.0	4.9	22.1	12.6	10.6	18.5	23.1	23.0	29.4	13.6	25.5	5.2	29.4	25 Sep.
1886	9.1	2.0	7.9	28.7	3.3	37.2	36.7	40.1	24.5	13.3	8.7	11.8	40.1	23 Aug.
1887	5.7	5.1	7.1	8.2	15.5	23.5	21.8	26.1	25.2	8.5	39.8	8.2	39.8	1 Nov.
1888		8.7	13.5	12.1	5.7	34.0	11.6	**53.1**	34.3	26.2	8.0	2.1	53.1	2 Aug.
1889	11.1	9.1	13.6	18.7	11.2	29.1	31.9	16.3	21.3	29.0	5.2	9.1	31.9	12 Jul.
1890	15.0	3.1	7.1	9.7	25.5	16.8	26.5	34.1	**39.4**	16.0	12.4	2.5	39.4	3 Sep.
Summe	160.8	143.7	261.3	252.5	286.6	433.9	492.3	448.0	376.1	299.3	263.9	212.9	672.7	
Jahre	14	15	16	16	16	16	16	16	16	16	16	16	16	
Mittel	11.5	9.6	16.3	15.8	17.9	27.5	30.8	28.0	23.5	18.7	16.8	13.3	42.0	
Maxim.	34.0	23.6	31.9	36.9	35.1	60.8	70.7	53.1	39.4	30.3	41.3	30.8	70.7	
Braunau (I 150)														
H = 410 m						(*Glatzer Neisse, Glatzer Steine*)								h_r = ? m	
1873	6	45	37	13	15	29	26	10	41	29	27	12	45	24 Feb.

Tages-Maximum

Oder

	Jan.	Febr.	März	April	Mai	Juni	Juli	Aug.	Sept.	Okt.	Nov.	Dec.	Jahr	Datum
1876	5.2	9.5	18.0	16.7	30.2	24.8	43.8	27.2	26.5	7.6	5.0	18.8	43.8	3 Jul.
1877	12.1	18.6	7.3	8.3	21.6	17.4	50.7	22.0	18.6	9.5	18.9	7.8	50.7	26 Jul.
1878	6.1	5.0	16.4	21.3	15.4	29.3	16.6	11.7	8.5	12.5	21.8	22.6	29.3	16 Jun.
1879	9.4	13.5	11.5	8.4	25.2	46.7	11.5	19.3	26.9	7.6	13.6	5.2	46.7	14 Jun.
1880	10.0	8.3	19.7	14.8	23.6	42.7	12.7	29.2	19.1	19.4	13.4	15.2	42.7	6 Jun.
1881	3.1	**32.4**	8.3	11.2	14.2	18.4	18.7	33.2	32.0	10.4	7.8	**23.7**	33.2	29 Aug.
1882	4.2	10.6	9.7	**21.8**	20.9	14.9	**53.1**	43.3	46.2	9.4	15.8	13.5	53.1	18 Jul.
1883	8.3	5.2	9.6	3.8	11.4	**73.4**	33.4	**50.3**	23.5	16.2	14.4	9.1	**73.4**	20 Jun.
1884	**30.3**	2.8	**20.3**	4.0	8.7	22.2	26.1	11.6	10.9	**24.5**	12.7	7.8	30.3	24 Jan.
1885	1.9	3.8	8.9	10.5	**65.7**	12.9	35.9	33.7	26.4	21.5	3.8	23.2	65.7	16 Mai
1886	8.4	7.5	11.7	**21.8**	23.2	29.4	42.7	47.2	13.5	13.5	13.5	10.6	47.2	24 Aug.
1887	6.0	5.3	11.3	7.2	10.7	11.7	10.2	27.5	7.7	9.2	**33.4**	8.9	33.4	2 Nov.
1888	14.4	8.8	10.5	20.7	9.3	27.4	19.2	44.7	**55.5**	22.6	9.5	4.4	55.5	9 Sep.
1889	6.9	7.4	11.6	11.7	15.2	69.2	50.0	13.8	20.6	22.3	6.9	10.9	69.2	15 Jun.
1890	18.2	1.9	7.3	21.5	14.2	19.6	29.2	37.6	22.2	7.5	17.8	1.7	37.6	3 Aug.
Summe	150.5	185.6	219.1	216.7	324.5	489.0	479.8	462.3	399.1	242.7	235.3	195.4	756.8	
Jahre	16	16	16	16	16	16	16	16	16	16	16	16	16	
Mittel	9.4	11.6	13.7	13.5	20.3	30.6	30.0	28.9	24.9	15.2	14.7	12.2	47.3	
Maxim.	30.3	32.4	20.3	21.8	65.7	73.4	53.1	50.3	55.5	24.5	33.4	23.7	73.4	

Barzdorf (I 154)

H = 257 m — (*Glatzer Neisse*) — h_r = 0.8 m

1868					6	20	11	8	7	25	**42**	14		
1869	4	6	22	15	24	23	25	24	14	10	17	11	25	4 Jul.
1870	8	3	16	13	13	8	33	13	15	8	5	9	33	17 Jul.
1871	8	4	17	14	12	25	23	13	13	5	22	7	25	11 Jun.
1872	7	5	12	6	40	18	26	21	11	13	26	16	40	25 Mai
1873	6	8	5	10	14	26	12	17	13	14	4	3	26	19 Jun.
1874	7	6	11	15	25	30	30	18	17	4	4	22	30	16 Jun.
1875	9	9	9	10	17	21	20	32	8	8	15	13	32	7 Aug.
1876	13	13	10	16	23	33	20	40	10	11	7	14	40	25 Aug.
1877	10	7	21	9	21	27	29	25	32	5	17	4	32	21 Sep.
1878	10	3	16	39	20	27	15	22	8	14	22	10	39	18 Apr.
1879	8	**14**	8	25	20	58	43	21	5	11	9	5	58	13 Jun.
1880	4	12	11	22	22	18	14	**51**	31	16	3	12	51	4 Aug.
1881	3	4	8	8	32	25	36	39	23	12	9	2	39	28 Aug.
1882	5	5	**26**	20	18	21	52	23	20	14	9	11	52	28 Jul.
1883	8	3	5	5	21	**67**	33	18	20	18	7	7	**67**	19 Jun.
1884	16	3	**26**	15	14	27	23	22	17	13	13	11	27	22 Jun.
1885	5	5	13	14	**51**	12	**54**	6	24	5	28	5	54	10 Jul.
1886	**20**	3	7	28	13	44	15	20	20	28	12	21	44	20 Jun.
1887	5	7	9	9	19	13	20	32	12	8	35	**24**	35	1 Nov.
1888	8	7	13	**44**	9	30	16	18	36	**30**	17	4	44	5 Apr.
1889	3	4	10	13	29	20	42	18	13	17	19	23	42	20 Jul.
1890	6	2	7	23	30	14	19	30	**57**	7	16	6	57	3 Sep.
Summe	173	133	282	373	493	607	611	531	426	296	358	254	892	
Jahre	22	22	22	22	23	23	23	23	23	23	23	23	22	
Mittel	7.9	6.0	12.8	17.0	21.4	26.4	26.6	23.1	18.5	12.9	15.6	11.0	40.5	
Maxim.	20	14	26	44	51	67	54	51	57	30	42	24	67	

Tages-Maximum

Oder

	Jan.	Febr.	März	April	Mai	Juni	Juli	Aug.	Sept.	Okt.	Nov.	Dec.	Jahr	Datum
Breslau (I 164) [Botanischer Garten, seit August 1880: Schleuse]														
H = 118 m							(*Oder*)						h_r = 0.2 m, seit Aug. 1880 = 1.5 m	
1858								**111.8**	7.7	13.7	5.4	2.3	**111.8**	6 Aug.
1859	5.2	5.9	13.5	11.5	17.1	7.9	11.8	28.2	49.1	10.2	5.5	21.7	49.1	6 Sep.
1860	6.2	11.0	10.2	20.6	16.0	18.4	40.6	25.9	10.5	8.2	7.1	6.9	40.6	12 Jul.
1861	7.9	8.3	13.5	7.0	14.7	17.3	26.6	21.1	**60.9**	3.4	12.6	7.5	60.9	12 Sep.
1862	9.4	12.2	4.9	9.2	**42.3**	50.4	12.6	50.8	5.5	5.5	5.5	5.7	50.8	23 Aug.
1863	11.7	9.2	9.4	8.1	39.5	14.7	21.4	10.9	41.4	6.0	13.0	17.1	41.4	22 Sep.
1864	5.6	7.6	17.3	16.5	14.3	11.7	33.1	18.8	19.0	9.6	3.8	3.8	33.1	8 Jul.
1865	**21.1**	7.5	17.1	10.9	17.3	14.9	21.1	63.9	5.3	13.5	7.5	4.7	63.9	7 Aug.
1866	3.9	17.9	**30.3**	10.7	21.4	12.8	23.5	20.1	8.5	0.0	23.9	**27.4**	30.3	10 Mär.
1867	15.2	15.4	9.8	15.8	24.8	23.1	23.1	19.9	13.5	27.4	4.5	23.3	27.4	4 Okt.
1868	6.8	8.6	12.8	16.2	7.5	27.4	11.7	40.8	25.9	18.0	**43.2**	9.0	43.2	9 Nov.
1869	10.9	11.5	21.6	5.3	19.0	18.4	16.0	24.4	11.3	12.4	38.9	10.2	38.9	4 Nov.
1870	3.2	2.1	9.6	13.0	4.1	9.0	25.4	32.3	32.7	6.6	3.8	7.5	32.7	15 Sep.
1871	11.1	15.2	2.6	21.5	9.4	22.6	42.5	13.9	7.0	7.0	12.6	8.2	42.5	24 Jul.
1872	6.4	15.4	9.0	9.4	34.1	26.9	16.5	25.4	11.8	8.5	18.2	5.3	34.1	26 Mai
1873	3.0	9.2	2.0	3.6	17.1	47.0	25.8	10.5	33.5	10.9	12.2	6.6	47.0	19 Jun.
1874	4.1	10.2	9.0	18.8	9.0	**54.3**	32.1	15.0	9.0	23.3	8.3	20.3	54.3	30 Jun.
1875	10.0	7.8	11.9	14.1	12.8	14.3	**55.6**	38.7	25.6	19.2	16.2	14.9	55.6	25 Jul.
1876	10.2	21.8	13.2	21.4	24.4	20.7	15.3	25.4	7.9	7.9	3.7	7.9	25.4	26 Aug.
1877	11.3	14.1	9.6	1.7	17.9	3.8	33.6	27.6	21.2	4.1	10.5	4.9	33.6	26 Jul.
1878	8.9	5.5	12.7	20.8	21.1	11.1	12.4	9.5	4.0	19.8	10.5	9.3	21.1	30 Mai
1879	4.2	**23.4**	5.0	10.8	20.6	12.8	14.3	25.3	17.2	9.4	11.1	9.4	25.3	7 Aug.
1880	12.9	8.4	3.4	16.7	19.8	46.1	14.7	40.3	11.3	13.3	7.0	9.4	46.1	6 Jun.
1881	3.7	6.5	19.2	7.8	4.9	18.4	12.5	25.4	19.6	16.8	5.2	4.0	25.4	29 Aug.
1882	3.2	4.3	8.9	15.9	33.3	23.5	16.8	23.1	14.2	6.5	14.7	12.3	33.3	6 Mai
1883	11.3	4.0	4.3	3.9	16.0	48.1	38.6	38.0	15.0	7.1	5.8	5.0	48.1	20 Jun.
1884	8.5	2.4	21.1	18.6	10.4	40.0	10.7	31.3	9.3	13.6	22.4	7.4	40.0	10 Jun.
1885	5.7	3.9	8.1	15.9	38.1	26.8	39.1	23.1	16.5	9.0	9.5	6.9	39.1	2 Jul.
1886	13.4	5.3	5.4	9.9	19.1	29.9	37.3	43.1	6.6	**28.7**	7.3	21.4	43.1	24 Aug.
1887	5.2	6.2	5.2	4.9	19.3	12.3	9.8	17.0	13.9	4.8	20.9	11.7	20.9	11 Nov.
1888	8.2	7.7	16.8	**25.3**	19.8	17.3	17.9	18.9	30.2	25.3	11.3	6.0	30.2	3 Sep.
1889	6.6	10.0	10.2	8.8	12.8	15.4	46.8	19.4	15.8	21.3	11.3	22.7	46.8	30 Jul.
1890	6.4	1.9	3.1	22.8	10.7	29.0	23.4	32.5	42.5	9.0	12.5	3.3	42.5	4 Sep.
Summe	261.4	300.4	350.7	417.4	608.6	746.3	782.6	972.3	623.4	400.0	405.9	344.0	1378.5	
Jahre	32	32	32	32	32	32	32	33	33	33	33	33	33	
Mittel	8.2	9.4	11.0	13.0	19.0	23.3	24.5	29.5	18.9	12.1	12.3	10.4	41.8	
Maxim.	21.1	23.4	30.3	25.3	42.3	54.3	55.6	111.8	60.9	28.7	43.2	27.4	111.8	
Zechen (I 178)														
H = 105 m							(*Bartsch*, *Horle*)						h_r = 2.6 m	
1850											**24.4**	8.9		
1851	7.5	11.8	11.4	16.0	12.1	8.8								
1852	7.4	11.7	5.8	2.5	16.3	22.3	22.2	23.4	11.5	6.3	6.6	8.2	23.4	21 Aug.
1853	4.4	14.0	7.6	8.3	15.2	21.1	6.2	27.2	15.8	11.9	2.5	10.2	27.2	18 Aug.
1854	**16.4**	9.5	5.6	11.9	20.7	29.9	50.2	**60.6**	7.7	10.6	9.6	16.3	60.6	19 Aug.
1855	15.3	8.6	5.9	7.6	21.1	18.0	47.1	43.3	15.8	16.3	3.8	5.4	47.1	12 Jul.
1856	8.9	12.7	11.7	12.9	10.0	38.3	20.1	42.5	7.0	2.5	10.0	9.9	42.5	19 Aug.
1857	4.4	3.9	5.4	14.6	2.6	9.1	18.1	17.8	9.0	12.5	6.6	**19.3**	19.3	24 Dec.

Tages-Maximum

Oder

	Jan.	Febr.	März	April	Mai	Juni	Juli	Aug.	Sept.	Okt.	Nov.	Dec.	Jahr	Datum
1858	7.2	4.4	3.6	3.3	11.3	10.2	41.7	39.6	7.8	**19.7**	4.0	3.0	41.7	29 Jul.
1859	5.1	8.1	14.6	12.5	12.0	14.6	13.9	25.3	28.1	6.1	4.9	8.9	28.1	6 Sep.
1860	3.6	9.5	12.4	5.6	4.8	30.2	14.9	30.1	25.6	10.6	5.6	7.8	30.2	16 Jun.
1861	10.5	10.4	11.0	6.0	13.2	20.8	12.6	29.8	**65.7**	2.6	9.6	5.8	**65.7**	12 Sep.
1862	11.4	11.0	7.7	5.7	13.3	31.6	13.1	16.4	6.6	7.5	2.6	7.4	31.6	20 Jun.
1863	5.9	4.4	10.6	7.8	24.4	11.9	4.8	6.1	18.9	6.2	6.5	12.3	24.4	21 Mai
1864	6.9	5.1	**22.5**	16.4	7.3	3.7	25.3	15.0	13.8	5.1	2.5	1.1	25.3	7 Jul.
1865	11.4	3.1	12.9	0.5	6.0	17.5	9.8	50.5	9.5	6.4	7.9	4.2	50.5	6 Aug.
1866	2.1	9.1	8.6	4.9	18.7	32.9	15.6	30.6	3.9	2.0	8.7	15.5	32.9	5 Jun.
1867	6.3	**19.4**	9.5	8.8	**30.3**	**46.2**	25.6	9.8	3.2	18.7	10.3	12.5	46.2	7 Jun.
1868	9.4	6.6	10.6	15.7	4.3	20.1	12.9	20.2	7.0	14.4	13.8	10.0	20.2	4 Aug.
1869	4.2	15.5	11.9	10.5	10.6	32.5	5.2	16.8	17.2	7.1	11.2	12.5	32.5	15 Jun.
1870	5.8	3.8	9.4	13.6	9.5	13.0	**61.9**	27.9	23.0	8.8	2.4	17.6	61.9	13 Jul.
1871	4.6	10.1	2.6	**19.2**	6.1	29.9	29.5	17.6	11.1				29.9	12 Jun.
Summe	158.7	192.7	201.3	204.3	269.8	462.6	450.7	550.5	308.2	175.3	153.5	196.8	741.2	
Jahre	21	21	21	21	21	21	20	20	20	19	20	20	20	
Mittel	7.6	9.2	9.6	9.7	12.8	22.0	22.5	27.5	15.4	9.2	7.7	9.8	37.1	
Maxim.	16.4	19.4	22.5	19.2	30.3	46.2	61.9	60.6	65.7	19.7	24.4	19.3	65.7	

Wang (I 183)

H = 873 m (*Bober, Lomnitz*) h_r = 2.0 m, seit Juni 1885 = 1.5 m

1862							15.7	45.4	80.4	27.1	11.2			
1863	26.9	*11.3*	23.5	16.7		21.6	16.0	16.2	30.5		*27.1*		30.5	24 Sep.
1864		24.4	14.5	*51.6*		20.8	35.0	34.8	30.9				*51.6*	6 Apr.
1865		11.0			38.9	49.9						*5.0*		
1866	15.5		**50.1**	22.4	22.2		28.4				*25.0*	28.4		
1867	20.5	23.3	26.3	54.8	*43.0*	24.3		29.4	33.9	42.9	33.9	**45.8**	45.8	2 Dec.
1868	*48.4*	*46.3*	48.5	54.8	49.3	34.0	20.2	24.8	17.4	18.6	*42.3*	34.9	54.8	9 Apr.
1869	30.3	26.5	42.1	18.1	28.4	75.3	18.1	35.0	30.1		59.8	26.4	75.3	16 Jun.
1870	20.3	15.8	19.9	43.6	11.5	23.3	44.5	56.0	*89.4*		13.5	39.5	*89.4*	15 Sep.
1871	36.9		26.5	42.5	47.4	*91.4*	45.1	18.6	54.9	7.5	34.5	28.2	*91.4*	12 Jun.
1872	42.9	19.9	8.4	6.9		41.2	21.7	*68.6*	11.0	16.3	47.7	24.0	*68.6*	19 Aug.
1873	39.0	38.3	15.9	28.5	28.8	20.3	27.1	19.1	20.3	30.9	7.6	6.8	39.0	23 Jan.
1874	14.8	27.0	26.2		**55.0**	12.4	21.3	27.4	4.7	3.3	23.8	25.2	55.0	13 Mai
1875		22.5	19.3	3.7	12.1		56.1		19.1	*75.7*	24.9	25.8	*75.7*	13 Okt.
1876	17.8	17.2	29.4	19.8	11.8	27.5	33.9	34.7	26.5	31.0	10.6	31.1	34.7	25 Aug.
1877	36.9	34.7	25.3	41.0	30.5	38.2	*51.6*	22.1	33.8	14.1	35.8	9.9	*51.6*	4 Jul.
1878	23.9		19.7	29.4	32.2	16.7	25.5	21.2	24.0	20.8		11.1	32.2	25 Mai
1879			18.4		28.3		21.7		17.8	18.0		17.4		
1880	14.8	20.1	40.0	20.1	32.7	34.9	59.9	39.6	28.3	48.0	13.1	29.5	59.9	13 Jul.
1881	6.1	24.7	17.2	12.1	25.8	37.3	25.6	53.9	68.4	26.1	13.3	21.1	68.4	4 Sep.
1882	4.0	7.8	11.2	41.8	37.5	25.3	**154.3**	41.7	34.9	7.5	52.3	12.5	**154.3**	18 Jul.
1883	18.3	10.1	15.3	10.7	10.9	124.6	45.0	36.4	17.0	29.1	13.1	17.3	124.6	20 Jun.
1884	30.7	3.7	21.8	13.8	20.8	33.0	52.8	30.3	15.9	37.5	21.7	26.6	52.8	11 Jul.
1885	16.1	23.1	17.7	**87.1**	39.2	**125.3**	25.7	23.2	31.7	41.6	21.9	27.3	125.3	28 Jun.
1886	15.6	9.6	16.4	55.2	16.7	82.6	62.3	18.6	34.4	39.2	**74.6**	31.4	82.6	21 Jun.
1887	3.5	10.2	19.6	14.9	38.6	20.6	36.2	59.6	18.9	17.7	37.4	18.4	59.6	22 Aug.
1888	12.8	14.8	19.3	37.4	11.9	31.1	16.0	67.2	56.1	32.7	13.6	5.5	67.2	4 Aug.
1889	12.9	15.1	13.8	13.8	22.3	31.6	35.8	27.3	27.1	65.3	13.1	33.2	65.3	3 Okt.
1890	21.4	4.1	8.3	33.8	16.9	87.5	40.1	43.1	78.6	19.7	33.6	3.2	87.5	15 Jun.

Tages-Maximum

Oder

	Jan.	Febr.	März	April	Mai	Juni	Juli	Aug.	Sept.	Okt.	Nov.	Dec.	Jahr	Datum
Summe	530.3	466.5	614.6	774.5	712.7	1164.7	1035.6	894.2	936.0	670.6	705.4	585.5	1743.1	
Jahre	24	24	27	25	25	25	27	25	27	23	25	26	25	
Mittel	22.1	19.4	22.8	31.0	28.5	46.6	38.4	35.8	34.7	29.2	28.2	22.5	69.7	
Maxim.	*48.4*	*46.3*	50.1	87.1	55.0	125.3	154.3	*68.6*	*89.4*	*75.7*	74.6	45.8	154.3	

Schreiberhau (I 187)

H = 633 m — (*Bober, Zacken*) — h_r = 2.6 m, seit April 1885 = 1.5 m

1875	20.5	16.1	12.1	6.9	11.3	20.5	**58.0**	22.1	22.1	44.3	27.8	12.3	58.0	24 Jul.
1876	8.4	20.9	26.1	24.1	12.2	15.8	27.5	19.2	23.2	17.7	16.8	24.3	27.5	20 Jul.
1877	17.8	25.1	15.1	9.7	10.6	9.6	13.4	9.2	10.2	9.0	9.4	7.0	25.1	7 Feb.
1878	11.7	5.5	32.9	26.3	23.0	13.2	30.5	23.8	15.8	11.8	24.6	9.8	32.9	7 Mär.
1879	30.3	24.3	19.4	11.7	18.0	32.7	21.2	14.6	26.5	18.6	23.6	10.4	32.7	14 Jun.
1880	16.8	20.0	51.1	14.6	30.5	27.0	22.0	33.8	26.7	20.9	17.8	21.0	51.1	4 Mär.
1881	5.3	**31.7**	**55.7**	9.5	19.2	30.8	22.6	52.2	19.3	14.6	16.5	11.8	55.7	10 Mär.
1882	4.9	18.9	8.1	38.5	**38.0**	17.7	46.2	27.7	**43.3**	14.9	**41.6**	29.4	46.2	29 Jul.
1883	*14.7*	13.5	15.1	5.9	14.4	73.9	31.2	43.4	18.3	20.9	12.5	16.5	73.9	20 Jun.
1884	**31.1**	12.7	24.8	12.9	17.1	48.0	19.0	26.4	16.5	**50.8**	11.1	**43.4**	50.8	27 Okt.
1885	8.9	13.6	14.3	**41.5**	34.2	7.7	24.2	28.6	25.2	30.0	25.1	29.4	41.5	8 Apr.
1886	13.5	8.3	8.7	33.0	31.6	**75.1**	54.4	23.5	27.0	36.2	37.2	23.0	75.1	21 Jun.
1887	2.1	4.9	17.5	11.2	29.6	18.7	17.5	47.0	19.4	14.1	33.6	9.3	47.0	22 Aug.
1888	14.3	11.8	32.4	20.4	17.4	30.0	14.0	**81.4**	36.3	24.9	23.6	5.5	**81.4**	4 Aug.
1889	13.2	18.5	29.3	6.7	36.3	57.9	46.3	11.8	23.3	46.8	14.5	12.4	57.9	17 Jun.
1890	19.5	3.7	7.6	24.0	19.4	37.0	20.6	32.3	38.5	12.0	23.2	1.5	38.5	4 Sep.
Summe	233.0	249.5	370.2	296.9	362.8	515.6	468.6	497.0	391.6	387.5	358.9	267.0	795.3	
Jahre	16	16	16	16	16	16	16	16	16	16	16	16	16	
Mittel	14.6	15.6	23.1	18.6	22.7	32.2	29.3	31.1	24.5	24.2	22.4	16.7	49.7	
Maxim.	31.1	31.7	55.7	41.5	38.0	75.1	58.0	81.4	43.3	50.8	41.6	43.4	81.4	

Bunzlau (I 189)

H = 200 m — (*Bober*) — h_r = 1.2 m

1869										6.1	17.2	7.2		
1870		1.8		9.2	9.5	12.4	26.5	13.0	18.1		3.0	13.3		
1871	3.6		18.2				17.0	4.2	12.8	8.5	11.2	8.3		
1872	4.3		7.7		22.9	10.9	6.5	16.0	5.9	9.9	14.3	11.7		
1873	4.1	16.1	3.6	8.9	14.5	55.1	7.6	23.5	22.1					
1874	4.6	2.8	11.6		21.7	29.7	14.7	15.3	9.0	13.3	4.5	17.4		
1875	10.4	6.0	8.0	2.1	8.1	16.5	**70.6**	11.0	9.6	22.2	15.5	11.7	70.6	24 Jul.
1876	5.4	10.0	11.5	**39.0**	6.5	9.7	20.8	6.2	10.5	14.6	5.1	9.6	39.0	25 Apr.
1877		10.8		8.6	12.9	11.6	13.5	12.2	13.6	7.2	3.5	8.3		
1878	12.1	2.3	11.9	20.5	9.3	10.7	12.9	15.2	13.9	15.4	13.4	9.0	20.5	10 Apr.
1879	9.2	**24.7**	8.0	19.5	*34.9*	27.4	16.3	8.8	14.2	12.3	11.3	9.1	*34.9*	18 Mai
1880	6.5	7.6	13.7	8.6	14.3	25.2	31.8	27.1	9.5	22.4	8.9	9.6	31.8	13 Jul.
1881	4.7	5.2	**23.1**	11.5	5.2	20.8	18.7	15.2	9.1	7.2	7.1	3.3	23.1	10 Mär.
1882	5.2	5.7	5.2	16.5	15.7	17.2	34.4	26.9	**75.2**	12.7	9.2	12.7	**75.2**	22 Sep.
1883	7.6	5.1	5.6	6.1	5.3	**62.3**	22.1	21.3	14.7	13.1	6.4	7.6	62.3	20 Jun.
1884	**16.0**	2.5	20.3	15.0	6.6	23.3	16.2	2.1	17.6	21.7	16.2	9.4	23.3	5 Jun.
1885	3.1	11.0	6.1	19.2	9.9	15.8	11.8	30.6	13.1	11.8	12.9	20.2	30.6	30 Aug.
1886	11.6	2.5	6.6	25.9	21.6	26.6	53.9	8.9	5.2	24.9	12.9	**27.1**	53.9	10 Jul.
1887	0.3	5.2	8.6	14.4	13.2	10.8	34.8	17.3	12.6	3.4	**26.1**	6.8	34.8	16 Jul.

Tages-Maximum

Oder

	Jan.	Febr.	März	April	Mai	Juni	Juli	Aug.	Sept.	Okt.	Nov.	Dec.	Jahr	Datum
1888	8.8	7.8	15.0	12.8	**42.2**	10.7	17.8	**59.4**	18.2	20.1	8.0	3.4	59.4	4 Aug.
1889	10.0	9.6	19.1	7.9	18.6	8.2	45.8	16.4	15.1	**31.3**	10.4	10.0	45.8	30 Jul.
1890	6.5	3.0	5.1	31.9	24.9	40.6	16.5	20.5	22.1	8.7	20.3	1.2	40.6	14 Jun.
Summe	134.0	139.7	208.9	277.6	317.8	445.5	510.2	371.1	342.1	286.8	237.4	216.9	645.8	
Jahre	19	19	19	18	20	20	21	21	21	20	21	21	15	
Mittel	7.0	7.4	11.0	15.4	15.9	22.3	24.3	17.7	16.3	14.3	11.3	10.3	43.1	
Maxim.	16.0	24.7	23.1	39.0	42.2	62.3	70.6	59.4	75.2	31.3	26.1	27.1	75.2	

Zittau (I 201)

H = 258 m (*Lausitzer Neisse, Zittau*) h_r = ? m, seit 1864 = 2.5 bis 1 m

1835	9.2	5.3	9.9	6.8	14.0	15.1	13.5	6.9	18.6	11.6	4.3	11.6	18.6	8 Sep.
1836	10.9	15.1	6.3	6.9	15.3	17.5	11.6	15.9	16.0	4.8	17.4	8.7	17.5	1 Jun.
1837	10.7	10.8	9.3	8.2	22.5	15.1	25.9	11.4	22.1	13.6	13.3	**22.7**	25.9	16 Jul.
1838	18.5	7.6	10.8	20.7	18.5	12.2	12.8	14.0	19.2	19.3	19.6	2.4	20.7	27 Apr.
1839	18.1	21.1	5.7	9.0	23.6	21.0	21.0	10.2	6.0	6.9	7.6	13.8	23.6	17 Mai
1840	13.5	8.0	10.3	1.1	8.3	12.7	27.9	17.4	20.1	12.6	9.7	8.5	27.9	27 Jun.
1864	5.5	17.2	5.7	11.2	14.8	8.8	21.2	8.1	18.0	16.1	4.9	0.4	21.2	13 Jul.
1865	7.0	3.7	9.4	1.9	13.7	18.8	9.7	29.1	2.7	15.7	4.6	5.4	29.1	14 Aug.
1866	4.6	14.0	**17.7**	9.7	8.5	37.8	21.0	16.5	9.7	2.7	11.1	10.0	37.8	24 Jun.
1867	9.7	18.3	9.1	15.6	17.8	10.4	28.8	7.1	9.1	18.1	11.4	22.6	28.8	11 Jul.
1868	6.2	8.9	11.5	7.2	12.0	10.4	14.8	13.0	2.3	16.5	14.3	14.5	16.5	9 Okt.
1869	8.0	8.9	9.3	9.3	14.6	14.3	20.2	27.2	7.2	7.5	15.6	18.5	27.2	6 Aug.
1870	8.1	5.7	8.3	10.8	14.9	14.2	15.0	37.0	16.2	19.4	5.6	21.2	37.0	15 Aug.
1871	4.4	6.2	3.9	7.1	6.1	46.5	29.3	18.1	5.5	6.3	12.6	6.1	46.5	6 Jun.
1872	9.8	11.0	3.8	36.9	44.1	15.3	26.1	28.8	5.2	12.0	8.8	17.3	44.1	19 Mai
1873	8.6	13.3	5.1	5.8	10.3	7.0	6.2	45.7	7.3	14.7	21.2	8.0	45.7	20 Aug.
1874	6.7	12.9	13.7	8.5	6.0	8.8	18.5	19.5	11.0	13.6	7.2	10.2	19.5	9 Aug.
1875	12.5	6.8	5.2	3.3	12.2	17.2	36.9	9.5	7.3	30.4	11.2	8.1	36.9	25 Jul.
1876	3.1	13.2	15.8	17.4	16.2	26.9	12.9	13.3	9.9	13.5	11.4	12.6	26.9	12 Juni
1877	**24.7**	12.5	12.5	4.8	10.8	17.5	17.0	19.9	18.7	2.6	10.7	13.6	24.7	21 Jan.
1878	10.9	4.7	14.6	11.4	24.2	17.6	20.7	**76.0**	14.1	12.4	7.5	4.3	**76.0**	7 Aug.
1879	7.1	**22.9**	7.6	18.4	15.6	35.9	15.4	24.1	11.7	5.8	16.2	7.2	35.9	13 Jun.
1880	9.1	5.0	10.5	9.8	19.0	**75.5**	24.7	23.7	11.2	30.5	6.3	14.6	75.5	14 Jun.
1881	3.1	20.5	11.7	4.1	48.8	24.5	11.6	18.3	24.9	11.6	1.8	9.1	48.8	27 Mai
1882	6.7	5.9	8.2	24.6	40.5	15.4	25.6	12.2	**37.5**	13.5	14.1	9.9	40.5	31 Mai
1883	6.9	4.7	5.6	9.4	6.4	39.4	47.4	14.5	17.6	10.1	6.9	7.9	47.4	14 Jul.
1884	11.0	5.0	5.5	8.3	6.7	12.6	26.6	9.6	19.6	12.3	12.5	12.8	26.6	11 Jul.
1885	5.1	9.0	7.0	8.9	5.3	24.0	**48.4**	26.5	11.8	12.9	13.8	15.3	48.4	1 Jul.
1886	8.0	6.4	8.9	**37.6**	31.3	12.7	44.2	14.3	13.3	20.8	11.6	16.5	44.2	10 Jul.
1887	3.6	9.5	10.0	22.3	**70.2**	27.6	7.8	38.7	24.7	3.6	17.7	7.0	70.2	18 Mai
1888	11.5	7.4	16.6	11.0	27.4	31.4	19.5	56.8	26.0	18.3	8.6	4.5	56.8	3 Aug.
1889	13.0	9.3	14.0	24.5	8.5	29.7	23.0	21.6	12.9	**34.5**	7.6	5.9	34.5	3 Okt.
1890	6.8	3.3	4.2	29.6	7.7	27.8	20.5	34.4	18.3	11.8	**37.8**	0.8	37.8	24 Nov.
Summe	302.6	334.1	307.7	422.1	615.8	721.6	725.7	739.3	475.7	456.0	384.9	352.0	1218.7	
Jahre	33	33	33	33	33	33	33	33	33	33	33	33	33	
Mittel	9.2	10.1	9.3	12.8	18.7	21.9	22.0	22.4	14.4	13.8	11.7	10.7	36.9	
Maxim.	24.7	22.9	17.7	37.6	70.2	75.5	48.4	76.0	37.5	34.5	37.8	22.7	76.0	

Tages-Maximum

Oder

	Jan.	Febr.	März	April	Mai	Juni	Juli	Aug.	Sept.	Okt.	Nov.	Dec.	Jahr	Datum
Görlitz (I 204)														
H = 210 m						*(Lausitzer Neisse)*					h_r = 1.9 m, seit 1887 = 1.0 m			
1848	3.5	14.7	5.7	17.6	17.5	18.6	17.1	13.5	21.4	13.6	12.5	3.9	21.4	1 Sep.
1849	**26.2**	11.5	9.5	38.3	10.2	16.8	19.8	22.8	8.1	9.8	10.1	15.6	38.3	15 Apr.
1850	13.9	**36.9**	4.5	6.1	11.1	27.3	10.6	39.9	7.6	27.1	10.7	9.6	39.9	25 Aug.
1851	13.9	3.9	17.3	17.1	10.8	9.8	29.3	15.4	20.9	9.7	27.4	18.0	29.3	4 Jul.
1852	8.3	33.8	4.3	5.8	21.4	24.5	42.4	47.2	36.1	7.9	11.3	8.0	47.2	8 Aug.
1853	10.9	12.7	8.4	25.4	13.3	15.4	9.2	30.8	22.2	17.8	8.9	5.7	30.8	22 Aug.
1854	8.4	10.8	5.0	9.0	31.2	17.5	35.9	30.8	6.8	6.2	12.1	21.7	35.9	9 Jul.
1855	9.9	11.0	5.4	9.7	21.8	18.8	26.4	22.1	8.3	8.3	14.3	4.9	26.4	12 Jul.
1856	7.6	9.3	2.8	10.5	15.3	22.9	10.5	31.8	7.4	2.0	**31.8**	6.3	31.8	24 Nov.
1857	6.4	7.1	5.3	17.7	8.7	8.0	28.3	22.3	31.3	5.6	5.4	8.3	31.3	7 Sep.
1858	9.1	9.2	3.6	5.7	20.5	8.3	30.3	50.7	4.8	19.2	7.4	10.4	50.7	2 Aug.
1859	6.0	12.8	18.1	19.8	34.1	19.6	11.9	27.4	24.6	8.2	7.6	10.0	34.1	5 Mai
1860	7.7	5.9	7.1	6.2	5.8	12.8	31.8	14.5	24.9	11.1	7.0	11.4	31.8	13 Jul.
1861	10.3	*3.9*	*9.2*	6.9	12.4	26.4	40.3	23.4	*19.2*	2.3	10.6	6.5	40.3	28 Jul.
1862	17.4	15.5	12.4	5.5	15.2	32.8	19.3	49.7	15.5	6.0	3.2	10.8	49.7	17 Aug.
1863	7.0	10.2		13.8	35.4	28.1	15.8	8.5	14.1	7.5	13.7	20.5	35.4	24 Mai
1864	14.1	9.6	5.2	29.8	16.5	9.2	21.7	16.0	21.4	4.9	6.1	0.2	29.8	22 Apr.
1865		3.4		3.3	12.2	14.8	27.6		4.4	12.5	8.0	4.7		
1866	5.1	8.2	8.0	5.8	17.0	16.3	17.6	11.8	9.2	3.9	16.4	16.3	17.6	25 Jul.
1867	10.0	16.1	13.6	14.8	24.0	18.3	49.0	9.3	7.4	14.9	8.0	13.8	49.0	11 Jul.
1868	9.0	14.0	12.0	14.8	10.6	12.6	18.6	20.6	7.0	17.5	29.0	10.9	29.0	9 Nov.
1869	6.7	17.4		19.0	18.4	28.8	5.1	18.6	15.4	13.7	12.6	18.5	28.8	15 Jun.
1870	7.5	2.9	6.0	18.6	7.0	21.1	13.1	33.0	16.5	22.4	3.9	13.6	33.0	7 Aug.
1871	4.5	12.0	7.6	12.0	9.4	28.3	25.2	6.6	13.4	14.0	8.6	6.8	28.3	11 Jun.
1872	3.9	12.5	11.1	20.4	21.7	27.3	11.0	17.9	12.8	14.2	13.6	14.3	27.3	6 Jun.
1873	4.6	13.6	2.4	6.2	18.0	7.5	14.9	59.7	9.0	13.3	19.5	5.9	59.7	20 Aug.
1874	9.6	3.5	19.8	18.1	13.2	11.6	47.0	23.2	14.6	12.7	8.0	16.4	47.0	30 Jul.
1875	11.5	6.7	9.8	3.2	9.8	27.1	60.1	18.3	13.2	31.3	13.4	9.1	60.1	24 Jul.
1876	5.5	11.3	12.5	20.8	3.7	8.6	14.6	11.0	22.5	12.4	13.0	15.1	22.5	25 Sep.
1877	12.1	13.9	14.9	11.3		11.0	42.0	14.1	17.0	12.1	3.0	10.6	42.0	25 Jul.
1878	19.3	5.9	25.5	13.2	19.4	12.3	16.4	**67.7**	11.0	20.4	8.9	7.4	**67.7**	7 Aug.
1879	6.5	12.4	7.0	20.3		17.6	19.1	27.9	14.4	11.6	16.4	12.1	27.9	23 Aug.
1880	9.1	8.6	25.5	4.7	24.8	24.1	16.1	32.9	9.5	26.6	10.2	11.3	32.9	15 Aug.
1881	3.1	7.6	**28.6**	6.7	22.1	19.0	20.8	17.6	22.7	7.9	3.0	9.1	28.6	10 Mär.
1882	5.4	5.9	5.1	26.4	18.1	12.5	31.2	15.3	**52.1**	13.1	7.6	17.4	52.1	22 Sep.
1883	7.6	5.4	4.4	3.7	9.9	39.5	54.2	23.7	19.7	9.7	9.5	7.6	54.2	14 Jul.
1884	17.7	1.7	11.6	13.0	8.2	38.1	23.2	4.3	13.1	15.0	7.0	8.6	38.1	4 Jun.
1885	2.7	11.0	4.6	12.2	14.8	29.4	15.5	30.8	13.4	9.3	18.1	**24.4**	30.8	30 Aug.
1886	9.0	4.3	6.4	**40.7**	42.6	28.5	**63.2**	11.9	8.0	26.3	10.3	5.4	63.2	10 Jul.
1887	1.9	5.2	8.7	12.5	**45.1**	20.4	14.7	20.7	13.0	6.2	27.4	4.0	45.1	18 Aug.
1888	9.8	10.7	16.1	9.4	28.7	18.1	13.3	49.5	28.9	13.5	8.2	5.1	49.5	4 Aug.
1889	10.2	9.4	19.5	17.9	12.7	**41.9**	19.8	25.8	29.0	**35.2**	6.0	2.8	41.9	17 Jun.
1890	8.6	3.9	5.9	19.9	5.2	33.3	28.0	17.5	15.6	8.2	25.1	1.5	33.3	8 Jun.
Summe	381.5	446.3	410.4	613.8	717.8	884.8	1081.9	1056.5	707.4	565.1	514.8	444.5	1613.7	
Jahre	42	43	40	43	41	43	43	42	43	43	43	43	42	
Mittel	9.1	10.4	10.3	14.3	17.5	20.6	25.2	25.2	16.5	13.1	12.0	10.3	38.4	
Maxim.	26.2	36.9	28.6	40.7	45.1	41.9	63.2	67.7	52.2	35.2	31.8	24.4	67.7	
Frankfurt a./O. (I 206)														
H = 49 m							*(Oder)*				h_r = 2.6 bis 3.0 m, seit 1886 = 1.2 m			
1848	5.0	13.0	11.7	27.5	17.6	16.9	31.6	12.3	24.7	12.9	7.4	6.8	31.6	11 Jul.

Tages-Maximum

Oder

	Jan.	Febr.	März	April	Mai	Juni	Juli	Aug.	Sept.	Okt.	Nov.	Dec.	Jahr	Datum
1849	11.5	8.8	18.8	26.3	7.1	15.9	7.6	7.2	4.4	5.2	6.9	12.1	26.3	15 Apr.
1850	10.4	12.0	4.8	14.5	13.4	11.8	10.8	41.6	12.7	24.8	24.6	13.3	41.6	25 Aug.
1851	7.4	5.5	16.6	**38.6**	10.8	8.6	13.1	8.8	5.4	12.5	**34.6**	5.5	38.6	29 Apr.
1852	8.6	9.5	2.9	5.6	39.1	33.0	5.6	23.8	15.9	12.0	7.7	6.4	39.1	31 Mai
1853	9.7	8.5	7.9	12.2	7.4	**46.1**	15.9	17.8	11.3	8.0	5.2	3.7	46.1	23 Jun.
1854	6.6	10.4	2.3	6.6	14.1	14.7	50.0	33.9	13.8	7.6	16.2	15.9	50.0	1 Jul.
1855	10.6	12.9	7.2	6.5	14.8	16.2	**94.0**	9.4	4.7	11.0	3.2	2.2	**94.0**	12 Jul.
1856	7.3	9.6	3.8	6.6	30.9	33.0	8.2	29.2	22.4	2.7	17.0	3.6	33.0	19 Jun.
1857	2.7	3.0	5.9	10.1	4.2	4.5	13.7	31.8	**25.6**	7.7	9.2	17.4	31.8	8 Aug.
1858	6.5	1.7	4.5	0.5	**56.7**	1.8	45.6	17.3	12.9	24.4	9.9	7.5	56.7	4 Mai
1859	3.4	6.1	10.2	27.4	25.0	22.4	18.7	37.1	11.4	8.4	8.6	7.1	37.1	30 Aug.
1860	3.6	10.7	12.2	3.6	8.7	9.1	44.9	13.1	8.0	11.2	10.0	13.2	44.9	31 Jul.
1861	6.5	3.4	8.3	8.3	12.1	21.5	12.8	7.2	15.2	7.7	10.7	4.8	21.5	23 Jun.
1862	8.3	11.2	4.5	12.5	14.7	14.1	34.1	2.3	4.9	7.5	2.1	10.5	34.1	29 Jul.
1863	6.0	3.8	16.1	6.1	6.2	19.1	4.8	9.3	13.0	8.6	3.8	7.8	19.1	21 Jun.
1864	4.0	11.3	4.8	17.4	8.4	43.7	13.7	28.3		4.1	3.0	0.2	43.7	15 Jun.
1865	11.2	3.9	8.6	5.5	16.9	9.1	14.6	39.1	11.9	6.4	6.9	3.5	39.1	24 Aug.
1866	8.0	12.7	6.5	11.0	11.2	23.5	6.1	36.3	21.9	2.7	19.2	16.7	36.3	14 Aug.
1867	6.4	12.0	6.1	10.9	15.1	12.0	14.6	21.2	6.7	7.9	9.3	11.3	21.2	1 Aug.
1868	9.5	9.0	6.3	11.1	3.5	7.6	20.3	12.9	4.4	10.3	26.3	18.7	26.3	4 Nov.
1869	5.6	10.8	6.7	12.2	24.7	14.7	4.0	12.4	9.1	23.0	9.0	15.6	24.7	22 Mai
1870	3.7	4.8	5.5	8.7	11.8	22.7	32.7	19.4	10.2	25.3	4.6	10.3	32.7	22 Jul.
1871	6.7	**20.4**	4.1	11.3	8.3	13.5	17.3	5.4	8.6	15.1	4.2	12.4	20.4	19 Feb.
1872	4.4	6.4	7.8	20.8	15.1	7.6	7.6	14.3	8.6	7.8	12.8	**20.6**	20.8	21 Apr.
1873	4.5	3.8	11.8	4.9	22.0	9.4	27.3	20.6	7.6	6.4	22.6	11.9	27.3	29 Jul.
1874	11.7	5.2	12.1	6.4	9.9	4.7	12.0	20.5	25.4	5.7	5.6	8.5	25.4	10 Sep.
1875	9.2	10.5	3.5	7.8	13.7	6.1	18.5	14.7	6.8	20.4	9.0	6.4	20.4	17 Okt.
1876	3.4	13.0	10.3	5.2	8.6	17.2	12.7	11.4	11.2	6.2	6.6	8.7	17.2	14 Jun.
1877	9.3	9.9	8.1	5.6	12.9	10.9	21.3	11.3	10.5	13.7	7.6	8.0	21.3	26 Jul.
1878	7.2	2.2	14.0	8.0	9.9	15.5	10.6	13.8	8.6	14.8	7.3	8.7	15.5	13 Jun.
1879	6.1	10.2	15.3	22.7	14.1	15.5	23.8	14.7	12.8	8.3	7.5	9.0	23.8	17 Jul.
1880	5.2	16.2	4.4	6.1	3.9	12.5	24.6	23.4	11.3	18.5	7.0	11.9	24.6	27 Jul.
1881	5.4	7.1	15.6	1.8	18.8	16.6		37.6	9.2	7.7	7.2	10.9	37.6	2 Aug.
1882	8.5	4.0	9.1	8.3	35.4	34.3	38.5	12.2	22.7	3.4	13.3	12.1	38.5	10 Jul.
1883	9.3	4.4	3.1	5.5	10.3	9.2	16.9	**60.1**	9.8	5.4	8.6	6.3	60.1	1 Aug.
1884	**16.5**	5.5	4.1	9.9	10.9	14.3	55.9	5.2	11.5	17.2	12.4	12.9	55.9	7 Jul.
1885	7.9	7.2	7.7	26.3	22.4	5.7	12.9	15.3	12.8	8.4	8.4	6.3	26.3	11 Apr.
1886	6.9	8.0	6.5								10.1	12.1		
1887	5.5	7.4	6.2	5.3	22.8	13.7	28.4	6.8	12.0	4.1	8.1	8.6	28.4	17 Jul.
1888	6.7	5.1	**18.9**	7.4	17.8	10.1	14.0	9.0	9.6	**28.6**	17.3	6.6	28.6	10 Okt.
1889	4.1	14.8	9.7	4.2	21.2	23.3	31.2	19.3	19.8	19.3	1.3	7.2	31.2	29 Jul.
1890	7.5	5.7	5.8	12.0	23.1	40.6	11.8	15.5	2.2	15.6	11.7	1.9	40.6	14 Jun.
Summe	308.5	361.6	360.3	469.2	675.5	702.7	902.7	802.8	491.5	478.5	444.0	405.1	1433.4	
Jahre	43	43	43	42	42	42	41	42	41	42	43	43	42	
Mittel	7.2	8.4	8.4	11.2	16.1	16.7	22.0	19.1	12.0	11.4	10.3	9.4	34.1	
Maxim.	16.5	20.4	18.9	38.6	56.7	46.1	94.0	60.1	25.6	28.6	34.6	20.6	94.0	

Posen (I 211)

(Warthe)

H = 60 m h_r = 2.8 m, seit Dec. 1884 = 1.0 m

1848	7.1	18.1	5.7	8.0	5.7	**55.6**	21.6	6.3	**42.7**	17.0	5.4	5.6	55.6	10 Jun.
1849	19.0	8.7	11.5	13.3	6.5	16.1	18.2	16.7	12.4		14.7	12.3	19.0	26 Jan.
1850	12.0	8.5	5.4	9.0	11.2	26.0	10.6	12.2	12.8	10.4	12.5		26.0	8 Jun.

Tages-Maximum

Oder

	Jan.	Febr.	März	April	Mai	Juni	Juli	Aug.	Sept.	Okt.	Nov.	Dec.	Jahr	Datum
1851	9.1	3.4	7.5	10.0	12.7	11.0	11.6	23.4	6.4	8.9	30.6	6.2	30.6	1 Nov.
1852	14.2	8.1		3.2	11.6	33.1	9.6	38.2	16.1	10.7	10.0	13.3	38.2	7 Aug.
1853	6.1			8.1	9.0	33.8	41.4	10.7	37.1		*3.7*	*10.7*		
1854	**28.7**	11.3	4.6	4.7	9.3	23.4	**83.2**	35.2	8.4	*6.9*	*37.2*	12.9	**83.2**	1 Jul.
1855			*5.9*	10.3	21.6		35.7	27.4	2.9	22.1	18.6			
1856	8.3	9.2		7.2	15.8	31.6	18.6	20.0	19.5		10.4	6.4	31.6	19 Jun.
1857	6.2	5.4	4.0	13.0	12.1	17.5	32.3	9.0	13.0	11.3	4.0	7.6	32.3	2 Jul.
1858				3.8	9.7	1.6	42.8	20.9	6.4	27.3	7.0	5.9	42.8	29 Jul.
1859	13.5	17.8	12.8		6.6	11.0	5.0	*18.2*	9.8	6.4	5.5	15.0	*18.2*	28 Aug.
1860	10.4	8.6	14.4	5.0	14.1	19.3	32.5	20.2	26.6	8.3	5.8		32.5	30 Jul.
1861	11.7	11.6	8.9	10.0	22.8	16.1	24.6	30.7	34.9	8.2	*20.4*		34.9	12 Sep.
1862		1.0		4.8	9.2	40.5	7.4	7.4	4.5	7.5	2.8	**19.2**	40.5	19 Jun.
1863	5.1	1.5	9.0	5.3	17.6	31.2	4.9	8.9	11.0	3.9	3.6	8.5	31.2	26 Jun.
1864	5.1	8.0	12.9	12.9	19.5	7.3	19.1	35.0	28.2	3.0	5.7	0.9	35.0	2 Aug.
1865	11.4	8.8	7.8	2.7	14.2	18.0	47.4	48.5	9.8	6.0	4.8	4.8	48.5	5 Aug.
1866	2.8	15.1	12.3	3.8	10.6	31.8	11.2	47.4	9.8	2.1	11.8	12.4	47.4	14 Aug.
1867	12.1	**18.4**	8.6	10.4	**25.4**	8.9	37.1	13.5	3.8	5.1	10.2	9.5	37.1	14 Jul.
1868	10.7	13.2	11.2	6.5	10.5	20.2	13.1	24.9	6.1	7.1	11.3	12.3	24.9	4 Aug.
1869	8.3	10.5	9.6	*8.8*	23.5	39.1		49.6	13.4	24.0	11.2	11.1	49.6	2 Aug.
1870	4.5	1.8	3.4	7.7		24.6	21.9	31.8	15.7	**31.8**	2.2	8.4	31.8	27 Okt.
1871	18.8	10.8	*2.3*	11.0	9.2	21.3		18.3	11.7	12.3	6.6	13.0	21.3	11 Jun.
1872	6.1	4.6	10.7	**25.6**	12.5	16.7	10.7	11.1	16.8	3.2	13.4	13.6	25.6	2 Apr.
1873	13.7	*5.5*	8.4	5.0	16.7	24.9	5.4	15.6	16.3	19.5	13.7	11.4	24.9	14 Jun.
1874	3.0	5.9	11.8	18.9	6.5	9.1	2.7	9.6	4.3	4.7	4.8	5.6	18.9	15 Apr.
1875	13.0	3.0	8.4	11.0	4.7	54.3	22.4	8.2	4.3	18.2	9.7	6.7	54.3	26 Jun.
1876	7.2	5.1	**18.2**		11.1	33.8	6.0	5.0	19.6	3.7	3.6	7.8	33.8	15 Jun.
1877	6.2	9.9	5.0	3.4	11.9	14.3	28.8	20.7	19.0	21.1	8.3	3.9	28.8	25 Jul.
1878	3.2	3.5	13.9	15.2	12.3	14.2	12.0	18.9	1.3	9.9	16.9	8.0	18.9	2 Aug.
1879	7.4	10.5	12.6	11.6	9.0	5.5	13.0	30.3	7.8	7.2	10.4	8.8	30.3	5 Aug.
1880	5.7	9.7	2.1	9.6	15.5	41.7	12.4	11.5	11.4	31.4	7.1	9.4	41.7	2 Jun.
1881	3.1	6.8	6.2	3.4	21.1	17.3	3.3	16.0	18.6	6.2	8.5	4.5	21.1	27 Mai
1882	13.0	1.4	1.0	6.9	20.1	9.6	11.0	9.7	35.1	7.8	6.0	11.1	35.1	22 Sep.
1883	5.3	3.4	2.2	5.3	5.0	18.0	24.2	21.5	32.6	7.4	9.4	5.6	32.6	28 Sep.
1884	9.3	4.0	5.2	15.3	8.3	19.2	16.8	6.1	3.5	15.8	6.8	12.7	19.2	9 Jun.
1885	6.0	7.0	5.8	19.2	21.0	6.3	47.9	7.7	8.1	9.5	8.5	3.4	47.9	3 Jul.
1886	10.5	2.6	6.4	16.3	14.1	15.6	24.0	6.2	10.1	12.5	4.9	10.5	24.0	24 Jul.
1887	1.1	8.4	7.7	7.7	18.1	23.3	12.1	6.3	6.7	3.3	17.1	7.5	23.3	4 Jun.
1888	6.0	5.9	15.6	13.4	11.7	16.2	20.8	**59.4**	15.1	11.2	25.7	6.2	59.4	4 Aug.
Summe	344.9	297.0	299.0	367.3	528.0	879.0	823.3	838.2	593.6	432.9	430.8	332.7	1332.0	
Jahre	38	38	36	39	40	40	39	41	41	38	41	37	39	
Mittel	9.1	7.8	8.3	9.4	13.2	22.0	21.1	20.4	14.5	11.4	10.5	9.0	34.2	
Maxim.	28.7	18.4	18.2	25.6	25.4	55.6	83.2	59.4	42.7	31.8	37.2	19.2	83.2	

Landsberg I (I 220)

H = 35 m — *(Warthe)* — h_r = 1.5 m

1874				*12.0*	12.4	**47.4**	15.7	15.0	9.4	13.3	8.5	4.7		
1875	**12.3**	4.1	7.1	9.7	9.3	36.3	37.6	26.3	6.6	17.9	12.7		37.6	24 Jul.
1876	8.0	7.9	11.8	2.3	6.3	20.4	11.0	4.4	10.0	8.0	6.7	10.3	20.4	30 Jun.
1877	8.7	12.4	**16.5**	7.9	12.8	22.1	10.1	12.6	22.6	9.6	10.2	6.9	22.6	16 Sep.
1878	6.1	3.4	12.0	10.2	10.4	19.5	9.4	25.6	3.9	13.4	6.1	9.9	25.6	15 Aug.
1879	3.5	**14.8**	12.9	15.2	17.2	32.8	22.7	10.5	13.5	9.3	11.8	11.2	32.8	30 Jun.
1880	8.4	11.5	2.1	12.1	8.3	24.8	*14.1*	23.7	10.0	*15.9*	11.8	**15.0**	24.8	4 Jun.

Tages-Maximum

Oder

	Jan.	Febr.	März	April	Mai	Juni	Juli	Aug.	Sept.	Okt.	Nov.	Dec.	Jahr	Datum
1881	6.0	11.9	10.0	3.3	11.4	13.2	7.2	24.3	25.7	10.1	5.1	5.3	25.7	12 Sep.
1882	9.6	6.5	10.1	8.6	28.5	19.4	50.2	27.1	**32.1**	4.8	10.3	12.8	50.2	10 Jul.
1883	8.2	4.8	2.5	**19.7**	7.1	10.8	13.5	**51.1**	24.1	5.0	13.3	11.5	51.1	1 Aug.
1884	9.0	5.9	5.5	13.6	10.9	9.6	15.2	14.9	10.1	11.6	7.0	8.1	15.2	30 Jul.
1885	3.9	3.2	8.0	19.3	17.1	6.5	25.4	20.5	13.2	10.3	8.8	5.0	25.4	15 Jul.
1886	5.6	4.8	8.1	16.3	*28.8*	15.2	**66.0**	4.5	6.9	7.1	9.5	7.6	**66.0**	26 Jul.
1887	3.9	5.1	12.3	6.4	23.7	17.2	18.6	8.5	6.1	3.7	9.7	3.8	23.7	28 Mai
1888	6.3	4.5	15.0	4.4	4.7	24.6	22.8	22.6	9.3	14.6	**22.7**	6.6	24.6	29 Jun.
1889	4.0	10.8	7.3	8.3	21.9	32.4	30.5	13.6	8.2	**51.0**	3.0	8.2	51.0	24 Okt.
1890	6.0	4.9	3.4	5.3	10.7	45.0	32.3	17.7	4.2	15.9	6.4	2.0	45.0	14 Jun.
Summe	109.5	116.5	144 6	174.6	241.5	397.2	402.3	322.9	215.9	221.5	163.6	128.9	541.7	
Jahre	16	16	16	17	17	17	17	17	17	17	17	16	16	
Mittel	6.8	7.3	9.0	10.3	14.2	23.4	23.7	19.0	12.7	13.0	9.6	8.1	33.9	
Maxim.	12.3	14.8	16.5	19.7	*28.8*	47.4	66.0	51.1	32.1	51.0	22.7	15.0	66.0	

Stettin (I 224)

H = 25 m (*Oder*) h_r = ? m, seit 1875 = 1.5 m, seit 1887 = 1.0 m

1848	10.7	11.0	10.0	13.2	11.2	8.4	5.3	9.0	17.0	19.1	15.3	5.6	19.1	1 Okt.
1849	7.6	6.9	11.3	16.7	5.3	8.3	4.3	3.6	4.7	9.0	18.9	9.3	18.9	17 Nov.
1850	8.9	10.9	6.8	10.0	15.0	10.2	19.6	6.6	7.5	16.0	3.6	9.5	19.6	30 Jul.
1851	3.4	3.4	6.5	20.8	23.1	17.1	27.6	24.4	29.0	8.8	21.6	6.7	29.0	18 Sep.
1852	4.8	6.9	2.1	12.0	19.7	13.9	13.3	35.0	5.5	8.8	5.3	13.3	35.0	17 Aug.
1853	9.6	**17.0**	4.4	8.4	27.7	30.5	21.9	20.5	28.6	6.4	4.0	1.1	30.5	23 Jun.
1854	14.9	4.4	2.4	4.4	9.8	39.6	5.1	19.7	13.3	7.6	7.6	12.9	39.6	29 Jun.
1855	8.6	6.9	4.7	6.9	16.5	5.9	22.2	**85.0**	5.5	10.3	12.9	4.5	**85.0**	11 Aug.
1856	6.8	6.0	1.7	5.5	10.9	**46.7**	18.7	39.5	6.4	3.7	7.4	6.0	46.7	18 Jun.
1857	6.6	1.9	9.2	9.5	10.5	8.1	7.7	30.0	13.2	7.3	**23.0**	5.1	30.0	7 Aug.
1858	3.3	3.3	3.2	0.5	**32.0**	1.7	18.4	22.2	5.9	7.3	9.2	5.8	32.0	4 Mai
1859	9.5	10.9	4.6	15.5	21.1	7.2	5.4	17.5	12.1	10.8	11.7	4.8	21.1	29 Mai
1860	3.2	6.3	6.6	4.6	7.3	9.0	17.4	16.7	4.5	12.6	3.9	2.7	17.4	31 Jul.
1861	5.7	9.3	5.5	3.0	26.0	19.8	43.3	27.0	11.1	0.6	16.8	7.4	43.3	29 Jul.
1862	16.5	8.2	8.9	7.7	17.8	23.6	23.7	13.5	20.8	9.9	1.6	12.6	23.7	6 Jul.
1863	5.4	3.4	9.7	9.2	2.7	27.1	26.8	28.5	32.2	2.5	3.8	9.0	32.2	2 Sep.
1864	7.1	9.0	3.6	6.5	15.6	21.2	11.0	13.6	12.2	12.1	9.3	1.3	21.2	2 Jun.
1865	6.1	4.2	6.9	3.7	5.8	19.8	13.6	26.0	4.0	12.1	5.4	3.3	26.0	5 Aug.
1866	2.8	8.9	5.5	12.7	11.8	11.6	9.8	57.8	14.4	3.1	16.4	**22.3**	57.8	14 Aug.
1867	11.0	9.0	5.7	8.1	21.8	17.9	21.9	13.0	10.9	9.5	5.4	10.3	21.9	10 Jul.
1868	**23.7**	4.5	9.1	8.0	2.3	9.3	27.0	12.0	8.4	8.9	11.4	20.5	27.0	2 Jul.
1869	8.7	6.1	5.8	**28.1**	15.4	3.9	7.2	14.0	12.9	14.1	18.6	16.8	28.1	17 Apr.
1870	3.3	2.3	2.0	11.3	10.7	9.6	16.5	43.0	16.9	24.6	2.5	11.0	43.0	10 Aug.
1871	8.1	8.2	9.1	8.3	9.5	19.2	20.8	20.9	11.8	5.3	3.1	3.3	20.9	23 Aug.
1872	10.7	5.5	17.6	20.7	29.2	6.7	**62.1**	27.9	7.2	18.9	12.2	14.4	62.1	10 Jul.
1873	11.9	1.0	13.4	12.6	7.5	6.3	15.6	12.0	9.6	7.4	22.0	12.4	22.0	6 Nov.
1874	4.8	11.3	12.5	10.1	19.9	17.0	4.9	15.2	14.3			14 7		
1875	9.6	4.2	9.4	6.0	21.0	24.0	50.5	15.7	14.5	17.0	20.6	20.0	50.5	21 Jul.
1876	6.4	4.4	20.6	11.7	6.1	14.1	22.7	9.0	10.2	12.1	7.5	15.1	22.7	27 Jul.
1877	5.2	9.5	8.8	3.8	8.1	7.3	21.1	24.0	18.3	14.7	4.1	6.6	24.0	17 Aug.
1878	10.5	5.0	10.8	5.7	29.6	19.8	16.7	17.2	6.9	4.9	8.3	10.4	29.6	29 Mai
1879	7.7	2.6	6.2	19.8	16.8	15.8	17.9	18.2	17.5	8.3	12.3	14.8	19.8	18 Apr.
1880	4.8	13.7	4.7	9.8	7.5	20.6	30.6	11.7	27.7	18.5	10.3	12.5	30.6	27 Jul.
1881	11.7	3.0	13.4	3.9	17.5	20.0	20.5	21.5	**43.9**	4.8	12.5	1.5	43.9	12 Sep.
1882	8.0	11.6	11.0	13.5	16.0	19.0	30.3	22.4	22.0	9.0	9.0	14.8	30.3	10 Jul.

Tages-Maximum

Oder

	Jan.	Febr.	März	April	Mai	Juni	Juli	Aug.	Sept.	Okt.	Nov.	Dec.	Jahr	Datum
1883	4.5	3.0	4.1	12.0	8.7	10.5	27.5	57.7	6.9	15.2	6.3	8.2	57.7	1 Aug.
1884	9.2	4.6	8.1	7.3	6.4	11.1	10.5	4.8	5.3	11.1	5.8	8.0	11.1	10 Jun.*)
1885	8.0	5.0	8.2	9.0	12.2	8.0	17.8	17.0	13.1	12.5	11.0	6.5	17.8	15 Jul.
1886	6.7	10.8	11.4	7.5	10.0	3.7	13.7	6.8	7.6	7.2	4.9	4.6	13.7	23 Jul.
1887	9.6	3.8	14.7	4.2	24.3	12.1	29.8	6.2	7.8	5.9	8.1	10.5	29.8	11 Jul.
1888	7.2	9.3	**35.4**	4.0	11.2	35.4	25.5	13.8	5.2	19.0	10.4	4.3	35.4	20 Mär.†)
1889	6.2	9.9	4.2	11.5	24.8	20.9	17.1	23.0	10.0	**37.0**	5.6	8.3	37.0	23 Okt.
1890	12.5	1.3	4.9	11.6	17.1	10.8	24.7	16.5	5.5	14.5	9.7	5.3	24.7	21 Jul.
Summe	351.5	288.4	364.7	419.3	643.4	672.7	868.0	939.6	562.3	468.4	419.3	398.0	1311.7	*) 3 Okt.
Jahre	43	43	43	43	43	43	43	43	43	42	42	43	42	†) 17 Jun.
Mittel	8.2	6.7	8.5	9.8	15.0	15.6	20.2	21.9	13.1	11.2	10.0	9.3	31.2	
Maxim.	23.7	17.0	35.4	28.1	32.0	46.7	62.1	85.0	43.9	37.0	23.0	22.3	85.0	

Pammin (I 226)

H = 60 m (*Ihna*) h_r = 2.6 m, seit 1886 = 1.0 m

1866					7.5	6.9	23.5	46.1	22.2	3.4	18.2	12.2	*46.1*	14 Aug.
1867	9.0	12.8	3.9	11.9	20.1	14.7	29.1	3.2	6.3	16.2	9.0	13.2	29.1	11 Jul.
1868	11.1	8.5	10.9	8.3	3.2	41.7	10.7	15.8	9.0	15.0	**18.8**	21.1	41.7	12 Jun.
1869	11.5	13.4	9.4	**45.9**	15.1	20.3	21.6	18.1	28.6	15.9	17.1	19.7	45.9	17 Apr.
1870	7.0	2.3	5.8	25.3	14.3	19.2	8.8	41.9	27.4	16.2	5.1	11.7	41.9	20 Aug.
1871	6.8	15.8	7.3	8.6	15.8	21.1	22.7	26.3	18.2	8.3	7.5	6.0	26.3	4 Aug.
1872	4.0	7.7	15.2	21.6	15.8	32.5	19.6	9.8	14.5	16.4	9.4	**23.4**	32.5	2 Jun.
1873	5.5	2.7	11.3	15.6	11.7	19.4	23.7	34.0	7.9	8.6	12.8	17.9	34.0	20 Aug.
1874	6.4	11.3	20.1	11.7	12.6	16.5	**59.4**	25.2	12.4	8.8	9.7	9.0	59.4	12 Jul.
1875	14.5	5.5	15.2	10.7	13.4	37.2	40.9	52.8	14.1	10.7	16.9	6.6	52.8	30 Aug.
1876	10.1	8.6	18.6	4.5	11.7	38.0	9.0	12.6	9.6	10.0	6.6	17.7	38.0	12 Jun.
1877	7.9	13.2	10.4	6.7	10.7	7.1	25.4	45.6	24.9	11.5	8.1	4.7	45.6	15 Aug.
1878	11.3	3.5	19.2	11.4	8.7	20.7	20.9	21.2	24.1	17.7	5.8	8.2	24.1	2 Sep.
1879	5.8	10.0	11.1	27.8	12.4	13.9	23.4	10.7	14.9	10.1	7.9	6.1	27.8	19 Apr.
1880	4.6	**17.1**	4.4	7.3	5.5	21.5	15.2	35.9	16.2	19.4	10.7	17.6	35.9	15 Aug.
1881	15.0	7.8	7.0	3.9	22.2	16.9	20.5	19.4	35.3	6.8	9.8	7.1	35.3	10 Sep.
1882	9.2	8.3	11.3	5.7	18.2	37.2	44.0	24.1	**37.2**	5.2	16.0	7.0	44.0	10 Jul.
1883	7.2	3.4	4.9	7.0	18.4	27.6	22.4	**74.6**	16.6	12.0	7.3	6.1	**74.6**	1 Aug.
1884	11.1	5.3	6.6	7.3	5.0	6.4	16.5	5.4	10.7	27.8	6.2	13.2	27.8	17 Okt.
1885	10.9	7.6	10.5	10.2	5.5	30.8	33.1	41.6	16.5	10.9	7.0	8.6	41.6	1 Aug.
1886	8.6	7.9	4.5	17.1	23.1	13.3	23.9	4.3	7.0	11.7	15.9	10.9	23.9	23 Jul.
1887	2.4	4.9	14.6	3.6	33.1	8.5	14.5	9.4	13.8	3.9	14.3	14.1	33.1	27 Mai
1888	**15.5**	7.3	**22.6**	9.3	4.9	**59.7**	31.9	16.2	12.7	13.1	18.1	5.1	59.7	16 Jun.
1889	7.7	8.9	6.3	14.6	**40.3**	16.7	57.9	10.4	11.8	**70.1**	8.8	3.0	70.1	23 Okt.
1890	10.8	1.5	4.0	9.7	9.3	25.2	11.5	17.8	3.7	13.2	8.4	5.0	25.2	18 Jun.
Summe	213.9	195.3	255.1	305.7	358.5	573.0	630.1	622.4	415.6	362.9	275.4	275.2	1016.4	
Jahre	24	24	24	24	25	25	25	25	25	25	25	25	25	
Mittel	8.9	8.1	10.6	12.7	14.3	22.9	25.2	24.9	16.6	14.5	11.0	11.0	40.7	
Maxim.	15.5	17.1	22.6	45.9	40.3	59.7	59.4	74.6	37.2	70.1	18.8	23.4	74.6	

Lübbenow (I 232)

H = 50 m (*Uecker, Köhntopbach*) h_r = 2.6 m, seit 1887 = 1.0 m

1855												5.9		
1856	4.9	7.7	2.8	9.9	5.8	15.3	25.1	33.7	5.6	6.4	5.0	14.6	33.7	23 Aug.
1857	2.3	5.7	7.8	20.0	7.1	18.7	10.1	**82.5**	7.5	12.3	16.8	7.8	**82.5**	8 Aug.

Tages-Maximum

Küstenflüsse zwischen Oder und Elbe

	Jan.	Febr.	März	April	Mai	Juni	Juli	Aug.	Sept.	Okt.	Nov.	Dec.	Jahr	Datum
1858	11.7	2.6	2.1	2.9	**48.0**	12.1	30.5	5.0	6.4	15.1	8.1	6.1	48.0	4 Mai
1859	3.4	11.4	27.3	16.6	10.9	13.1	8.3	17.8	8.8	6.5	7.0	6.1	27.3	31 Mär.
1860	4.6	4.7	5.5	4.7	10.9	7.8	28.2	60.4	4.5	9.7	4.2	5.4	60.4	17 Aug.
1861	3.7	10.5	6.1	4.3	9.6	16.6	**57.2**	15.8	16.4	3.5	7.6	4.2	57.2	29 Jul.
1862	19.7	7.2	4.3	8.1	8.4	16.6	18.0	5.4	21.6	12.9	5.7	6.4	21.6	7 Sep.
1863	11.5	5.3	16.8	4.6	4.3	19.4	8.9	6.8	14.6	**31.4**	7.9	15.7	31.4	7 Okt.
1864	**22.6**	4.5	6.5	5.7	19.3	16.6	16.7	25.5	16.6	19.2	6.3	0.5	25.5	10 Aug.
1865	6.2	3.3	4.0	5.6	3.0	6.6	17.1	22.2	19.4	12.7	10.2	8.4	22.2	7 Aug.
1866	7.0	17.1	3.2	5.9	28.3	**36.0**	18.2	15.0	14.7	1.2	14.4	9.0	36.0	7 Jun.
1867	10.7	11.5	5.7	7.3	15.5	8.5	18.2	5.3	8.2	14.4	9.4	13.1	18.2	11 Jul.
1868	13.1	9.2	9.3	12.1	1.9	3.4	11.4	13.0	5.8	14.6	15.5	**23.0**	23.0	7 Dec.
1869	8.6	8.1	2.9	14.2	10.2	4.6	7.0	17.7	8.6	14.4	15.9	13.2	17.7	21 Aug.
1870	3.8	1.0	3.7	6.6	11.4	8.6	30.5	44.2	17.1	11.0	2.0	7.2	44.2	11 Aug.
1871	3.4	5.9	3.1	14.7	16.1	20.0	27.4	6.5	9.0	5.7	4.9	3.3	27.4	24 Jul.
1872	5.2	4.0	8.7	17.0	14.8	9.7	20.8	8.8	8.3	11.1	18.0	11.5	20.8	1 Jul.
1873	3.8	0.6	10.8	4.5	10.1	11.1	20.7	19.1	7.0	6.4	8.2	10.2	20.7	3 Jul.
1874	5.3	3.6	9.5	9.6	8.6	10.9	15.7	16.8	17.1	3.3	3.5	6.5	17.1	12 Sep.
1875	9.3	2.7	2.5	3.1	17.1	9.6	27.0	12.3	3.3	10.9	8.8	4.1	27.0	1 Jul.
1876	4.6	11.4	14.5	9.4	5.8	22.1	18.2	5.6	11.1	24.0	3.5	18.7	24.0	16 Okt.
1877	8.3	**18.9**	11.4	4.8	7.1	20.2	21.7	23.4	15.2	5.8	11.4	7.6	23.4	13 Aug.
1878	16.4	2.9	9.8	**22.3**	11.5	11.8	8.9	31.1	6.1	8.9	4.5	7.2	31.1	3 Aug.
1879	3.4	4.2	3.5	12.3	18.9	12.3	20.2	16.9	16.2	7.5	7.6	4.4	20.2	16 Jul.
1880	3.8	4.7	5.4	3.1	6.5	11.3	23.7	13.9	29.0	17.3	8.9	16.3	29.0	8 Sep.
1881	5.4	2.5	5.1	1.6	5.4	26.5	21.9	20.8	**34.7**	7.9	6.8	4.0	34.7	12 Sep.
1882	7.9	8.6	6.3	7.8	28.1	13.9	39.2	18.6	34.4	5.2	9.7	9.1	39.2	25 Jul.
1883	5.0	4.2	3.8	11.2	23.0	5.8	28.1	60.2	8.7	22.2	8.3	6.1	60.2	1 Aug.
1884	12.9	5.7	12.9	14.0	8.7	7.5	11.2	7.2	5.2	23.3	8.1	5.2	23.3	25 Okt.
1885	11.0	7.9	7.6	10.8	16.1	28.8	11.1	14.3	9.1	13.9	7.6	6.9	28.8	29 Jun.
1886	6.8	5.2	11.0	6.8	17.2	4.0								
1887	5.3	3.2	15.8	6.6	27.9	14.6	11.6	6.9	9.4	10.0	11.9	14.0	27.9	6 Mai
1888	10.8	10.8	**33.3**	7.8	9.0	18.5	23.8	42.8	28.0	19.7	**21.2**	4.8	42.8	23 Aug.
Summe	262.4	216.8	283.0	295.9	446.5	462.5	656.6	695.5	427.6	388.4	288.9	286.5	1046.5	
Jahre	33	33	33	33	33	33	32	32	32	32	32	33	32	
Mittel	8.0	6.6	8.6	9.0	13.5	14.0	20.5	21.7	13.4	12.1	9.0	8.7	32.7	
Maxim.	22.6	18.9	33.3	22.3	48.0	36.0	57.2	82.5	34.7	31.4	21.2	23.0	82.5	

Putbus, Insel Rügen (I 238)

H = 55 m (*Ostsee*) h_r = 2.6 m, seit 1879 = 1.5 m

1853							17.0	9.0	11.3	7.4	2.5	4.3		
1854	13.5	6.8	4.6	5.7	12.1	21.1	19.6	63.3	38.3	9.1	16.4	**28.9**	63.3	15 Aug.
1855	9.1	3.4	11.0	13.2	15.0	19.6	39.9	13.8	8.2	17.0	5.0	18.8	39.9	8 Jul.
1856	11.7	11.2	3.5	9.9	8.7	22.1	14.5	42.7	9.1	21.4	16.8	14.7	42.7	19 Aug.
1857	7.3	1.1	7.0	12.8	4.3	16.8	6.5	33.2	8.6	2.9	13.6	9.1	33.2	8 Aug.
1858	14.4	4.9	7.6	6.4	**49.1**	**46.0**	34.9	9.3	4.9	15.4	3.8	4.8	49.1	4 Mai
1859	10.1	**27.9**	11.2	**18.9**	7.9	7.8	11.4	8.5	28.4	8.6	21.8	21.7	28.4	17 Sep.
1860	5.4	13.3	9.6	7.8	13.6	13.7	11.1	**66.8**	18.3	25.7	9.4	7.0	**66.8**	17 Aug.
1861	9.5	9.7	11.4	9.5	4.7	15.8	22.7	8.6	28.3	3.5	23.7	3.3	28.3	7 Sep.
1862	**18.8**	9.4	8.8	8.5	10.3	12.5	13.6	7.6	15.8	14.1	11.2	16.1	18.8	3 Jan.
1863	10.3	3.8	11.8	13.0	11.1	11.2	14.0	11.9	24.2	8.2	14.8	9.4	24.2	11 Sep.
1864	5.2	6.3	5.3	15.2	9.3	18.4	6.1	34.9	14.6	15.8	8.6	1.0	34.9	24 Aug.
1865	4.2	2.9	8.6	0.9	1.1	17.6	21.1	37.3	11.8	7.8	10.2	7.0	37.3	24 Aug.

Tages-Maximum

Küstenflüsse zwischen Oder und Elbe

	Jan.	Febr.	März	April	Mai	Juni	Juli	Aug.	Sept.	Okt.	Nov.	Dec.	Jahr	Datum
1866	4.9	22.6	9.2	5.1	17.5	10.2	11.8	35.1	10.1	7.4	11.9	10.3	35.1	14 Aug.
1867	7.2	7.6	5.3	17.0		16.9	40.6	8.8	13.8	9.4	5.7	10.2	40.6	23 Jul.
1868	**18.8**	13.1	19.0	8.5	2.4	7.1	6.1	9.5	12.0	13.0	24.9		24.9	3 Nov.
1869	4.9	12.1	3.2	15.0	12.8	8.3	11.7	19.7	20.4	29.6	10.0	10.8	29.6	4 Okt.
1870	4.4	6.7	8.0	4.3	12.6	13.9	15.1	51.2	17.7	16.1	6.7	12.2	51.2	26 Aug.
1871	2.4	6.4	10.9	6.9	6.7	25.6	47.9	11.2	**56.7**	8.6	**26.4**	1.5	56.7	30 Okt.
1872	1.1	2.3	10.7	10.9	8.7	12.6	5.0	8.4	12.0	10.1	14.1	7.1	14.1	13 Nov.
1873	4.4	7.1	5.7	7.7	9.9	21.8	19.2	11.0	14.2	15.0	6.9	6.7	21.8	25 Jun.
1874	5.5	1.4	13.1	5.0	8.6	32.1	11.4	7.3	11.2	14.0	11.2	8.3	32.1	17 Jun.
1875	10.2	11.0	2.7	1.4	2.0	21.5	7.8	15.8	19.7?	18.5	14.1?	8.4	21.5	17 Jun.
1876	4.1	9.9	9.6	5.5	9.9	19.5	13.0	12.5	11.7	10.9	6.5	10.8	19.5	30 Jun.
1877	4.8	8.3	9.2	3.1	12.8	13.2	19.6	23.1	19.8	13.7	6.7	5.4	23.1	1 Aug.
1878	9.2	1.7	16.3	5.3	14.9	10.0	8.8	26.5	7.5	9.9	14.4	14.2	26.5	8 Aug.
1879					9.8	30.5	34.7	15.1	9.2	10.4	8.5	6.0		
1880	4.5	10.2	16.4	10.5	12.2	3.9	20.0	10.9	39.0	24.5	16.9	16.3	39.0	17 Sep.
1881	1.4	7.6	12.2	2.4	6.4	18.5	6.9	14.4	43.8	18.7	13.3	5.9	43.8	12 Sep.
1882	6.1	6.2	9.1	6.9	11.3	17.2	17.4	34.7	16.9	11.1	17.0	5.2	34.7	30 Aug.
1883	10.3	1.4	4.8	11.4	25.5	30.8	20.4	53.5	11.3	26.6	11.0	6.4	53.5	1 Aug.
1884	10.8	14.3	13.2	6.8	10.2	11.5	**54.4**	4.7	10.3	24.1	7.0	8.9	54.4	18 Jul.
1885	8.5	10.2	5.6	11.9	13.3	38.4	8.7	21.7	18.0	11.7	8.3	10.6	21.7	7 Aug.
1886	10.8	3.3	13.0	3.9	15.0	10.8	10.0	17.4	10.3	14.7	4.8	9.2	17.4	3 Aug.
1887	6.1	4.4	**20.8**	3.7	16.2	11.2	21.1	20.4	8.4	23.1	14.3	6.5	23.1	25 Okt.
1888	6.7	6.3	16.5	4.4	6.3	10.4	39.4	13.3	23.2	15.6	10.0	8.3	39.4	19 Jul.
1889	3.0	8.1	13.6	4.6	7.0	9.0	23.1	42.5	12.0	**30.3**	4.5	4.7	42.5	12 Aug.
1890	15.0	0.5	4.7	9.0	13.0	16.2	27.9	11.0	5.8	17.1	16.6	6.0	27.9	21 Jul.
Summe	284.6	283.4	353.2	293.0	410.2	643.7	734.4	846.6	656.8	561.0	449.5	346.0	1261.0	
Jahre	36	36	36	36	36	37	38	38	38	38	38	37	36	
Mittel	7.9	7.9	9.8	8.1	11.4	17.4	19.3	22.3	17.3	14.8	11.8	9.4	35.0	
Maxim.	18.8	27.9	20.8	18.9	49.1	46.0	54.4	66.8	56.7	30.3	26.4	28.9	66.8	

Rostock [Stadt] (I 244)

H = 20 m (*Warnow*) h_r = 21 m

1852									20.3	12.4	7.9	6.8		
1853	4.5	19.0	4.1	9.0	6.8	2.7	15.8	12.2	9.9	10.6	9.0	0.9	19.0	15 Feb.
1854	10.4	7.0	2.9	7.4	18.0	12.9	29.8	12.9	11.1	9.0	6.8	13.5	29.8	6 Jul.
1855	12.4	3.2	6.8	6.8	9.0	6.1	20.3	15.8	6.8	9.9	9.5	6.8	20.3	4 Jul.
1856	13.1	13.5	3.4	**25.7**	7.0	21.0	12.4	31.1	13.8	14.9	5.6	7.4	31.1	19 Aug.
1857	6.0	6.8	5.2	8.1		13.5	12.0	15.6	10.8	6.1	5.0	6.5	15.6	8 Aug.
1858	7.4	1.4	2.9	2.3	13.3	9.2	20.3	17.6	9.7	6.8	5.0	4.5	20.3	25 Jul.
1859	4.5	8.6	4.7	10.2	5.6	9.0	5.2	12.4	15.8	5.0	16.9	11.5	16.9	2 Nov.
1860	6.1	10.6	6.4	0.5	5.0	6.3	14.4	7.4	18.0	9.0	5.2	5.6	18.0	3 Sep.
1861	6.8	7.2	4.5	9.2	5.0	19.6	16.2	9.5	34.7	2.9	9.0	10.2	34.7	7 Sep.
1862	8.1	6.8	7.7	3.4	11.3	11.3	8.1	7.7	15.3	9.9	2.7	7.2	15.3	7 Sep.
1863	10.4	6.1	6.8	1.6	3.6	11.7	4.5	8.3	19.2	4.1	6.8	9.9?	19.2	4 Sep.
1864	4.6	12.8	5.6	3.2	9.5	4.1	22.6	**33.8**	7.7	20.5	2.7	0.9	33.8	25 Aug.
1865	6.4	5.8	8.2	0.9	1.6	10.2	7.4	10.6	9.0	5.4	17.4	7.4	17.4	5 Nov.
1866	8.3	9.9	5.8	14.7	11.5	6.8	16.2	15.8	8.8	2.0	14.0	8.6	16.2	20 Jul.
1867	6.3	5.2	4.7	7.4	14.9	5.9	25.3	8.3	10.2	12.2	5.2	16.9	25.3	6 Jul.
1868	9.5	6.8	5.9	13.1	4.5	5.4	16.7	4.1	27.1	15.6	**20.3**	17.6	27.1	21 Sep.
1869	5.6	9.5	2.5	1.8	8.4	8.6	4.5	25.5	12.2	6.8	18.3	9.9	25.5	7 Aug.
1870	3.8	2.7	3.0	2.5	5.6	13.3	12.4	16.9	7.7	14.4	4.3	4.7	16.9	30 Aug.
1871	2.7	12.0	3.4	11.3	10.6	**44.7**	8.6	10.2	31.6	19.9	2.3	16.1	44.7	26 Jun.
1872	4.1	5.6	6.4	13.8	19.2	28.2	29.8	5.0	9.5	8.8	11.3	4.1	29.8	14 Jul.

Tages-Maximum

Küstenflüsse zwischen Oder und Elbe

	Jan.	Febr.	März	April	Mai	Juni	Juli	Aug.	Sept.	Okt.	Nov.	Dec.	Jahr	Datum
1873	2.7	2.3	3.9	5.0	5.0	17.1	22.6	8.6	15.8	9.5	9.0	4.1	22.6	15 Jul.
1874	4.5	3.8	5.1	3.4	2.6	16.7	5.2	17.6	13.5	2.7	7.4	10.4	17.6	27 Aug.
1875	6.5	4.0	3.4	6.3	11.1	15.8	9.9	9.0	9.7	14.9	7.2	1.8	15.8	17 Jun.
1876	3.3	4.5	7.9	2.3	12.5	10.2	12.9	9.2	8.3	5.9	10.0	7.7	12.9	19 Jul.
1877	3.4	6.7	6.0	1.8	6.5	7.0	14.4	12.9	6.5	5.6	13.6	12.6	14.4	27 Jul.
1878	**57.0**	6.2	**30.1**	13.0	18.2	27.6	22.3	22.5	28.8	10.0	18.2	**26.2**	57.0	22 Jan.
1879	16.7	**19.4**	12.4	21.9	12.0	26.4	17.0	22.7	10.1	10.9	9.0	4.8	26.4	17 Jun.
1880	4.9	9.0	20.8	8.3	6.2	15.7	*69.5*	21.3	**38.9**	26.6	13.6	9.9	*69.5*	23 Jul.
1881	4.6	2.5	8.0	1.6	5.4	10.2	31.2	20.6	27.5	18.3	6.5	10.7	31.2	27 Jul.
1882	8.6	8.4	17.5	5.1	7.5	18.3	18.0	24.0	6.0	8.6	10.5	3.2	24.0	31 Aug.
1883	6.5	4.5	1.5	9.6	8.6	4.8	34.1	24.3	19.4	19.9	16.5	14.5	34.1	28 Jul.
1884	19.7	10.3	6.3	3.5	11.6	25.8	23.4	29.1	30.3	12.7	6.7	7.8	30.3	6 Sep.
1885	4.3	11.5	4.4	9.2	11.0	13 4	8.1	16.4	8.9	9.6	7.4	7.0	16.4	1 Aug.
1886	5.2	2.4	10.5	14.8	18.0	5.2	20.0	21.5	14.6	10.6	5.8	10.9	21.5	3 Aug.
1887	1.4	3.8	11.8?	6.9	**30.2**	10.6	15.9	17.0	10.3	15.9	15.8	6.4	30.2	19 Mai
1888	8.0	9.6	20.2	18.2	9.0	9.5	63.8	16.8	18.1	13.5	16.9	8.1	63.8	13 Jul.
1889	4.5?	7.5	5.6	10.8	4.8	15.0	25.9	*18.4*	16.7	**29.8**	1.7	7.8	29.8	14 Okt.
1890	7.6	0.9	6.6	7.2	14.6	14.9	8.0	16.3	16.7	16.1	11.6	2.7	16.7	12 Sep.
Summe	310.4	277.8	282.9	301.8	365.2	514.7	724.7	608.9	609.3	447.3	372.6	333.6	1011.1	
Jahre	38	38	38	38	38	38	38	38	39	39	39	39	38	
Mittel	8.2	7.3	7.4	7.9	9.6	13.5	19.1	16.0	15.6	11.5	9.6	8.6	26.6	
Maxim.	57.0	19.4	30.1	25.7	30.2	44.7	*69.5*	33.8	38.9	29.8	20.3	26.2	*69.5*	

Segeberg (I 247)

H = 45 m (*Trave*) h_r = 2.2 m, seit 1887 = 1.1 m

1869												**22.5**		
1870	8.3	3.5	15.3	3.8	8.8	8.6	16.4	25.1	11.7	12.7	6.8	15.6	25.1	10 Aug.
1871	6.8	8.6	7.9	16.4	10.7	**40.5**	12.2	11.3	**37.8**	8.9	12.5	8.8	40.5	26 Jun.
1872	8.2	16.6	13.7	11.0	14.8	13.9	15.9	16.0	19.4	14.6	**21.4**	15.6	21.4	11 Nov.
1873	8.8	2.9	7.4	9.7	12.0	5.5	27.3	12.8	13.6	11.9	4.4	21.8	27.3	15 Jul.
1874	11.1	3.4	23.0	12 4	10.5	10.9	16.0	8.8	21.4	16.2	5.3	13.6	23.0	29 Mär.
1875	16.5	3.9	16.0	6.5	16.8	14.8	16.5	21.3	10.4	**25.8**	20.2	7.8	25.8	13 Okt.
1876	6.3	8.6	9.0	9.2	12.9	16.3	16.4	10.6	16.3	7.7	7.5	17.3	17.3	2 Dec.
1877	15.9	18.1	11.2	4.8	9.2	23.9	15.7	28.6	18.3	16.3	12.2	9.9	28.6	26 Aug.
1878	8.4	4.3	14.4	14.6	12.2	12.5	18.3	17.0	18.3	8.9	18.5	11.0	18.5	15 Nov.
1879	5.4	**20.3**	7.5	**21.5**	14.6	40.2	20.3	19.5	10.3	16.1	9.7	4.4	40.2	18 Jun.
1880	3.6	14.5	**34.4**	15.2	5.1	18.1	40.7	4.8	18.7	18.8	13.2	18.3	40.7	13 Jul.
1881	3.0	7.1	11.8	4.1	3.3	11.8	**51.7**	20.9	17.6	23.6	10.6	19.3	**51.7**	27 Jul.
1882	10.6	9.4	16.2	6.7	8.8	14.8	12.5	27.8	8.6	13.2	16.7	9.1	27.8	16 Aug.
1883	14.2	6.8	2.8	2.1	9.0	6.1	19.8	31.0	14.0	23.1	13.2	21.7	31.0	14 Aug.
1884	21.9	14.4	8.2	7.3	16.4	13.6	9.8	8.1	17.1	23.4	13.4	13.0	23.4	27 Okt.
1885	**22.8**	11.8	5.6	18.8	16.5	16.3	8.2	**35.5**	11.5	20.9	9.1	4.3	35.5	20 Aug.
1886	13.2	8.6	10.4	11.9	10.4	20.5	10.9	20.4	14.1	10.4	15.8	14.8	20.5	19 Jun.
1887	1.2	5.3	7.1	14.7	11.8	6.3	13.5	13.6	26.1	12.6	8.8	7.4	26.1	13 Sep.
1888	9.9	10.5	11.8	16.6	9.3	32.1	45.8	9.3	17.5	11.8	14.9	9.9	45.8	18 Jul.
1889	3.4	12.6	7.4	10.0	**32.5**	15.8	47.5	18.6	14.3	20.6	5.0	10.1	47.5	18 Jul.
1890	13.3	4.9	7.5	11.0	10.9	11.0	25.1	22.0	12.2	18.5	17.0	0.9	25.1	2 Jul.
Summe	212.8	196.1	248.6	228.3	256.5	353.5	460.5	383.0	349.2	336.0	256.2	277.1	642.8	
Jahre	21	21	21	21	21	21	21	21	21	21	21	22	21	
Mittel	10.1	9.3	11.8	10.9	12.2	16.8	21.9	18.2	16.6	16.0	12.2	12.6	30.6	
Maxim.	22.8	20.3	34.4	21.5	32.5	40.5	51.7	35.5	37.8	25.8	21.4	22.5	51.7	

Tages-Maximum

Küstenflüsse zwischen Oder und Elbe

	Jan.	Febr.	März	April	Mai	Juni	Juli	Aug.	Sept.	Okt.	Nov.	Dec.	Jahr	Datum
Lübeck [Navigationsschule] (I 249)														
H = 15 m						(*Trave*)							h_r = 13.5 m	
1869												11.3		
1870	3.6	0.9	17.8	9.7	7.4	12.6	19.8	**36.5**	19.6	8.8	10.4	12.4	36.5	10 Aug.
1871	2.7	11.3	3.4	10.4	12.9	34.3	15.1	25.9	**32.9**	9.2	11.3	2.7	34.3	26 Jun.
1872	12.2	8.6	10.8	7.2	**36.1**	14.9	10.4	5.9	15.6	18.0	13.1	15.6	36.1	22 Mai
1873	8.1	2.3	7.4	4.1	17.6	10.8	30.2	14.2	11.7	13.1	12.6	12.6	30.2	18 Jul.
1874	9.5	4.1	14.9	11.3	14.0	20.7	26.4	8.8	17.4	11.7	5.6	7.7	26.4	30 Jul.
1875	12.9	5.2	5.6	7.4	15.6	13.1	16.7	12.2		20.7	13.8	7.7	20.7	13 Okt.
1876	3.8	11.3	9.0	12.2	9.2	16.5	18.5		23.0	26.8	12.6	18.3	26.8	30 Okt.
1877	15.3	9.5	9.5	6.1	9.5	20.1	20.7	22.6	18.0	10.8	10.8	6.3	22.6	26 Aug.
1878	20.7	3.8	11.7	12.2	10.8	20.7	20.3	26.4	12.2	10.4	**20.7**	8.6	26.4	9 Aug.
1879	5.6	13.5	9.5	13.1	25.9	24.1	17.8	32.9	12.6	7.7	6.3	5.2	32.9	6 Aug.
1880	6.0	12.5	11.5	**27.6**	12.3	20.7	42.5	7.5	24.5	21.9	8.6	14.6	42.5	13 Jul.
1881	6.2	13.0	13.3	2.8	3.6	5.3	42.2	23.0	26.6	26.9	6.8	12.0	42.2	27 Jul.
1882	5.7	**22.4**	17.1	6.6	10.0	16.7	11.6	16.7	8.6	9.4	15.2	8.3	22.4	15 Feb.
1883	8.9	5.2	2.2	3.7	11.5	6.2	12.9	22.4	11.0	27.0	14.3	**20.8**	27.0	19 Okt.
1884	18.0	12.0	9.9	8.3	16.8	15.4	18.2	5.3	16.2	**29.2**	10.3	9.9	29.2	27 Okt.
1885	**20.8**	13.5	9.5	21.9	17.5	**37.0**	5.5	9.9	20.3	22.4	11.5	6.3	37.0	30 Jun.
1886	8.9	6.7	11.5	13.5	23.2		11.0	13.5	11.5	15.6	15.1	16.2	23.2	14 Mai
1887	2.6		6.2	17.2	17.6	6.8	11.1	26.9	8.8	19.1	14.0	4.4	26.9	1 Aug.
1888	5.8	8.6	**17.9**	17.0	17.7	13.7	**45.2**	14.5	9.8	12.0	13.8	9.2	**45.2**	18 Jul.
1889	2.8	8.0	5.8	9.2	34.9	16.4	33.2	*15.9*	13.5	15.3	6.0	5.2	34.9	17 Mai
1890	10.0	5.0	15.8	9.9	8.3	10.9	12.9	14.0	11.5	10.5	12.8	1.3	15.8	6 Mär.
Summe	190.1	177.4	220.3	231.4	332.4	336.9	442.2	355.0	325.3	346.5	245.6	216.6	639.2	
Jahre	21	20	21	21	21	20	21	20	20	21	21	22	21	
Mittel	9.1	8.9	10.5	11.0	15.8	16.8	21.1	17.8	16.3	16.5	11.7	9.8	30.4	
Maxim.	20.8	22.4	17.9	27.6	36.1	37.0	45.2	36.5	32.9	29.2	20.7	20.8	45.2	
Schönberg i. Meckl. (I 251)														
H = 10 m						(*Trave, Stepenitz*)							h_r = 1.9 m, seit 1888 = 1.0 m	
1853		11.2	10.9	7.4	12.2	27.5	21.3	16.9	9.8	15.8	7.3	5.9	27.5	8 Jun.
1854	15.0	5.0	3.2	6.4	35.1	25.5	37.1	25.8	17.2	10.8	5.5	13.8	37.1	5 Jul.
1855	14.0	5.9	11.8	8.4	22.4	23.9	19.1	12.0	4.8	8.8	17.2	14.1	23.9	3 Jun.
1856	12.0	7.7	1.5	**26.1**	12.3	12.9	20.2	27.9	15.2	25.9	11.5	21.7	27.9	15 Aug.
1857	17.4	3.7	8.5	11.7	13.9	6.6	24.6	14.0	11.1	8.6	13.8	11.8	24.6	6 Jul.
1858	10.0	19.9	9.7	3.2	29.1	8.7	44.1	**62.8**	8.9	11.4	11.3	7.4	**62.8**	15 Aug.
1859	9.1	8.3	18.1	20.3	8.8	7.1	11.4	29.3	34.9	5.3	13.1	11.5	34.9	16 Sep.
1860	8.7	20.8	24.8	5.8	21.6	28.1	29.9	23.2	**40.3**	15.2	17.7	13.1	40.3	2 Sep.
1861	10.0	12.6	11.0	4.1	7.4	24.1	14.3	13.7	19.8	3.7	26.5	6.8	26.5	13 Nov.
1862	13.3	11.7	19.0	7.9	22.6	16.3	21.1	4.5	7.6	17.6	5.7	14.6	22.6	27 Mai
1863	17.1	5.2	11.0	5.0	2.7	**35.1**	14.2	11.2	10.5	9.3	10.4	17.8	35.1	13 Jun.
1864	9.6	10.9	14.2	7.5	23.0	16.6	18.8	44.3	29.4	13.9	9.0	2.6	44.3	25 Aug.
1865	10.3	8.7	10.9	4.0	12.0	17.4	12.7	14.6	6.4	11.3	14.2	5.4	17.4	3 Jun.
1866	9.2	13.1	5.6	16.4	13.7	13.0	25.0	8.2	12.4	4.1	**38.6**	20.2	38.6	16 Nov.
1867	**23.0**	11.7	13.3	12.0	22.4	17.4	46.8	11.2	12.1	14.4	9.6	19.3	46.8	23 Jul.
1868	10.5	13.1	12.2	15.4	17.5	11.7	8.5	29.2	25.6	26.4	25.6	14.7	29.2	13 Aug.
1869	9.0	17.3	7.1	4.0	22.0	27.4	13.1	17.2	11.3	20.1	21.2	16.6	27.4	19 Jun.
1870	6.8	4.5	7.7	4.2	5.8	10.2	21.0	28.1	9.5	10.9	8.9	11.1	28.1	10 Aug.
1871	3.9	9.6	8.5											
1872					25.1	9.9	15.5	6.7	21.4	**30.9**	27.5	**22.7**	30.9	29 Okt.

Tages-Maximum

Küstenflüsse zwischen Oder und Elbe

	Jan.	Febr.	März	April	Mai	Juni	Juli	Aug.	Sept.	Okt.	Nov.	Dec.	Jahr	Datum
1873	4.4	0.8	6.8	2.5	6.3	8.8	37.4	9.9	15.9	5.6	3.1	9.9	37.4	18 Jul.
1874	9.9	5.0	11.9	8.2	9.9	18.1	12.5	7.4	9.2	8.2	4.2	7.1	18.1	2 Jun.
1875	8.0	5.5	4.0	4.9	5.2	9.7	6.5	8.0	3.7	9.7	9.7	6.1	9.7	12 Jun.*)
1876	3.3	7.4	8.0	5.3	6.8	6.5	8.0	6.8	12.1	3.3	4.4	14.0	14.0	4 Dec.
1877	4.0	5.2	3.6	1.2	3.1	12.2	19.1	9.9						
1878	21.4	2.2	12.2	5.0	27.2	10.1	5.8	19.1	12.7	6.0	14.4	11.8	27.2	26 Mai
1879	8.2	**31.5**	14.1	13.0	17.2	31.0	16.2	31.1	10.1	9.9	6.0	4.3	31.5	26 Feb.
1880	3.2	11.7	**32.9**	12.1	8.1	12.2	23.4	15.4	18.9	19.4	14.6	11.8	32.9	3 Mär.
1881	4.7	11.3	10.2	1.1	2.2	5.7	31.4	19.9	18.0	21.2	6.9	16.1	31.4	27 Jul.
1882	7.1	5.7	21.2	6.3	5.8	6.7	13.3	14.7	15.3	8.6	10.4	9.7	21.2	27 Mär.
1883	7.4	3.1	3.1	4.6	8.7	3.5	18.2	23.1	7.1	22.7	11.7	12.5	23.1	7 Aug.
1884	18.9	.8.4	7.3	7.4	15.3	9.7	26.7	3.4	20.3	18.2	13.4	7.5	26.7	17 Jul.
1885	10.7	10.8	3.2	17.3	14.1	26.3	20.0	12.8	19.2	14.2	12.4	4.1	26.3	30 Jun.
1886	9.3	6.1	10.0	18.7	8.4	14.3	8.4	22.6	14.4	11.1	10.2	13.8	22.6	3 Aug.
1887	2.4	2.4	5.6	12.2	24.7	6.4	8.9	10.1	7.3	9.8	11.3	5.8	24.7	18 Mai
1888	4.8	6.2	9.6	13.8	10.1	9.6	36.2	11.9	8.4	7.6	11.7	7.4	36.2	18 Jul.
1889	6.9	4.6	6.5	6.1	**44.4**	8.3	**47.5**	12.3	14.0	21.3	9.2	7.1	47.5	18 Jul.
1890	9.3	3.7	4.2	10.9	16.4	7.2	18.1	18.2	13.1	11.0	10.6	2.1	18.2	15 Jul.
Summe	352.8	332.5	383.4	320.4	563.5	545.7	776.3	657.4	527.9	471.2	458.8	402.2	1074.6	*) 16 Okt.
Jahre	36	37	37	36	37	37	37	37	36	36	36	36	36	u. 11 Nov.
Mittel	9.8	9.0	10.4	8.9	15.2	14.7	21.0	17.8	14.7	13.1	12.7	11.2	29.9	
Maxim.	23.0	31.5	32.9	26.1	44.4	35.1	47.5	62.8	40.3	30.9	38.6	22.7	62.8	

Eutin (I 254)

H = 30 m (*Schwentine*) h_r = 2.0 m, seit 1885 = 1 m

1856								22.7	18.8	8.9	9.2	17.5		
1857	12.3	4.4	10.4	5.2	4.1	12.2	14.7	6.7	8.1	6.9	12.4	7.4	14.7	16 Jul.
1858	8.1	11.7	6.6	4.1	27.2	17.9	11.5	22.7	6.9	9.9	8.9	6.6	27.2	4 Mai
1859	10.6	10.6	16.0	12.3	10.2	3.8	5.3	28.4	27.5	7.7	13.1	7.0	28.4	17 Aug.
1860	6.9	13.1	10.2	4.9	14.2	16.0	20.3	25.9	18.8	13.3	13.1	6.9	25.9	26 Aug.
1861	6.6	14.7	14.3	5.5	8.9	35.9	20.1	9.0	15.1	5.4	24.0	7.0	35.9	24 Jun.
1862	9.7	6.3	15.7	10.6	10.4	13.7	13.0	27.7	12.0	21.4	9.4	18.5	27.7	3 Aug.
1863	17.3	10.5	12.9	6.9	1.7	20.9	17.1	13.6	12.0	5.3	9.8	19.7	20.9	25 Jun.
1864	10.8	13.1	18.2	10.7	15.7	26.9	25.1	42.7	28.6	10.0	10.0	5.2	42.7	24 Aug.
1865	9.5	12.6	5.3	1.5	20.6	8.5	34.0	20.0	6.6	7.9	9.3	4.6	34.0	1 Jul.
1866	15.1	17.2	6.5	15.8	15.4	15.2	24.3	26.1	11.2	3.5	22.3	18.6	26.1	29 Aug.
1867	15.2	19.3	16.3	8.7	22.1	11.6	19.3	15.3	16.8	11.1	6.9	13.9	22.1	13 Mai
1868	21.3	21.0	13.1	11.3	5.2	6.7	8.3	23.6	**39.8**	16.8	**34.6**	23.8	39.8	24 Sep.
1869	8.4	**21.1**	9.2	3.9	9.0	10.1	5.4	20.8	*12.3*	19.4	19.8	17.5	21.1	10 Feb.
1870	4.6	2.6	4.8	7.0	10.1	11.9	11.1	24.9	8.1	11.6	8.2	15.7	24.9	1 Aug.
1871	6.8	18.0	5.9	13.4	4.3	36.0	19.1	10.1	25.7	8.2	18.4	7.6	36.0	25 Jun.
1872	9.8	16.8	17.4	15.7	36.7	8.0	14.9	7.9	16.4	14.4	10.8	19.7	36.7	21 Mai
1873	7.7	6.3	10.6	7.3	12.2	11.5	35.5	14.7	10.6	22.0	12.8	16.9	35.5	17 Jul.
1874	5.3	3.9	15.4	8.5	8.4	23.0	14.1	8.2	22.3	22.2	7.5	15.7	23.0	27 Jun.
1875	17.2	4.0	8.9	13.5	22.7	19.1	7.3	28.2	12.1	31.8	14.7	5.3	31.8	13 Okt.
1876	4.4	11.3	12.9	11.3	8.6	14.2	12.4	8.8	36.7	13.3	9.2	**44.7**	44.7	20 Dec.
1877	18.0	11.9	10.3	4.3	17.9	12.1	11.5	**46.8**	21.4	15.8	10.4	6.4	**46.8**	25 Aug.
1878	26.5	3.7	14.7	12.0	4.7	26.2	18.0	11.7	18.5	14.9	17.0	13.4	26.5	21 Jan.
1879	9.0	14.1	18.4	10.8	18.0	**45.9**	*10.2*	16.2	8.6	20.9	11.1	6.0	45.9	17 Jun.
1880	3.9	18.0	**44.6**	18.9	4.9	15.0	25.2	16.2	26.5	24.3	16.1	23.7	44.6	2 Mär.
1881	15.4	12.4	12.4	2.6	4.7	6.0	**44.5**	25.9	12.4	**34.0**	12.4	25.7	44.5	26 Jul.
1882	7.5	9.8	22.1	6.2	11.3	18.2	23.3	19.1	9.3	19.6	16.6	15.0	23.3	11 Jul.

Tages-Maximum

Küstenflüsse zwischen Oder und Elbe

	Jan.	Febr.	März	April	Mai	Juni	Juli	Aug.	Sept.	Okt.	Nov.	Dec.	Jahr	Datum
1883	12.8	9.9	6.2	5.6	6.6	7.0	15.1	20.4	12.4	25.6	20.1	32.0	32.0	15 Dec.
1884	**28.8**	16.4	7.5	6.4	23.4	7.8	24.3	6.6	14.4	20.1	16.7	16.4	28.8	23 Jan.
1885	22.6	16.9	3.1	31.2	14.0	24.4	8.0	36.4	11.0	17.3	7.8	7.0	36.4	21 Aug.
1886	13.0	5.6	15.2	15.6	15.7	14.0	15.4	8.9	17.6	10.0	15.3	23.6	23.6	13 Dec.
1887	1.2	5.0	7.0	25.8	**38.0**	10.0	12.1	8.2	19.7	16.4	11.2	8.5	38.0	18 Mai
1888	11.4	9.8	16.0	**35.4**	12.2	39.0	30.8	9.7	8.8	15.0	19.0	11.5	39.0	10 Jun.
1889	2.9	14.0	9.0	4.0	25.0	19.9	29.5	13.4	16.5	19.1	18.5	11.0	29.5	18 Jul.
1890	13.8	2.0	9.7	12.8	25.0	9.3	15.0	26.0	5.4	15.6	17.2	0.7	26.0	15 Aug.
Summe	394.4	388.0	426.8	369.7	489.1	577.9	615.7	673.5	568.9	539.6	493.8	500.7	1084.0	
Jahre	34	34	34	34	34	34	34	35	35	35	35	35	34	
Mittel	11.6	11.4	12.6	10.9	14.4	17.0	18.1	19.2	16.3	15.4	14.1	14.3	31.9	
Maxim.	28.8	21.1	44.6	35.4	38.0	45.9	44.5	46.8	39.8	34.0	34.6	44.7	46.8	

Kiel [Physikalisches Institut] (I 255)

H = 5 m — (*Kieler Bucht*) — h_r = 14.7 m

1873									8.8	16.7	9.5	14.4		
1874	6.8	3.8	10.2	6.5	4.5	18.9	13.8	8.1	23.0	14.4	4.5	18.3	23.0	4 Sep.
1875	18.5	3.4	8.1		13.8	14.9	8.6	14.9	14.7	15.1	15.3	8.3	18.5	24 Jan.
1876	3.6	10.8	20.5	12.9	11.9	15.1	11.3	7.2	15.3	9.7	6.8	15.3	20.5	15 Mär.
1877	**35.6**	11.7	6.1	5.2	11.5		13.1	12.4	12.6	11.1	11.7	7.4	35.6	9 Jan.
1878	24.4	2.7	13.1	13.8	14.2	7.2	13.5	17.1	**28.4**	11.3	13.5	10.8	28.4	19 Sep.
1879	10.2	11.3	6.8	9.0	21.4	**46.0**	15.3	**37.0**	23.0	**40.6**	11.9	5.2	46.0	18 Jun.
1880	2.9	12.6	**42.8**	20.1	7.9	16.3	14.6	12.3	28.0	22.4	**24.4**	14.4	42.8	3 Mär.
1881	5.4	9.5	6.3	2.6	13.4	7.6	27.6	22.9	9.5	22.0	15.0	**26.2**	27.6	27 Jul.
1882	18.9	12.5	14.9	7.5	12.5	14.3	19.0	12.0	18.2	12.7	13.9	7.5	19.0	12 Jul.
1883	10.8	6.7	3.0	2.4	10.2	10.8	20.6	23.0	9.2	26.4	18.8	24.8	26.4	19 Okt.
1884	25.3	**15.2**	8.4	6.4	16.4	17.5	45.0	5.3	16.9	17.6	11.5	17.8	45.0	24 Jul.
1885	22.4	14.1	5.3	20.3	7.2	25.8	4.9	9.6	9.8	14.7	9.1	7.1	25.8	26 Jun.
1886	14.6	11.5	12.0	11.9	15.0	16.6	21.5	9.3	18.3	9.4	16.3	17.0	21.5	25 Jul.
1887	1.6	9.0	8.4	9.5	**28.0**	7.9	**56.8**	14.5	9.0	12.5	11.9	14.8	**56.8**	17 Jul.
1888	17.6	9.0	17.7	**25.0**	10.9	18.7	26.6	19.2	27.4	17.6	10.6	7.3	27.4	30 Sep.
1889	3.8	6.0	5.2	11.6	16.8	12.2	23.7	8.1	11.3	26.5	10.9	7.5	26.5	15 Okt.
1890	13.0	4.4	6.7	15.7	10.6	15.6	8.8	17.8	5.6	18.2	17.0	1.0	18.2	26 Okt.
Summe	235.4	154.2	195.5	180.4	226.2	265.4	344.7	250.7	289.0	318.9	232.6	225.1	509.0	
Jahre	17	17	17	16	17	16	17	17	18	18	18	18	17	
Mittel	13.8	9.1	11.5	11.3	13.3	16.6	20.3	14.7	16.1	17.7	12.9	12.5	29.9	
Maxim.	35.6	15.2	42.8	25.0	28.0	46.0	56.8	37.0	28.4	40.6	24.4	26.2	56.8	

Kappeln (I 257)

H = 15 m — (*Schlei*) — h_r = 1.8 m

1870	8.6	7.4	6.8	5.4	5.9	14.7	11.5	20.7	20.5	27.1	9.9	6.5	27.1	8 Okt.
1871	6.1	12.6	3.4	4.5	1.8	**39.0**	8.1	7.2	27.3	6.1	11.7	13.5	**39.0**	26 Jun.
1872	13.5	8.3	9.2	8.3	13.1	10.8	7.2	16.2	26.8	15.3	9.5	13.5	26.8	28 Sep.
1873	3.4	3.6	2.9	9.9	15.3	8.1	22.6	14.0	15.3	12.6	12.2	18.9	22.6	15 Jul.
1874	5.6	3.4	8.1	6.5	3.8	28.2	19.8	9.0	19.8	13.3	4.7	16.2	28.2	30 Jun.
1875	8.8	1.1	4.1		15.3	10.6	13.1			23.2	16.5	7.4		
1876	2.3	22.1	14.0	14.9	10.4	11.1	7.2	4.5	18.0	8.6	7.4	18.9	22.1	15 Feb.
1877	25.9	11.1	7.9	7.4	9.2	11.7	12.2	14.7	7.7	20.3	12.6	5.2	25.9	4 Jan.
1878	19.2	2.9	8.6	9.5	9.7	10.6	17.4	16.0	16.2	9.9	13.3	11.3	19.2	22 Jan.

Tages-Maximum

Küstenflüsse zwischen Oder und Elbe

	Jan.	Febr.	März	April	Mai	Juni	Juli	Aug.	Sept.	Okt.	Nov.	Dec.	Jahr	Datum
1879	5.2	19.4	13.1	7.0	16.2	21.6	18.7	21.4	13.1	26.6	11.3	3.6	26.6	4 Okt.
1880	2.7	15.9	**28.6**	10.8	7.1	11.4	23.2	**31.7**	28.9	**32.4**	**18.5**	15.2	32.4	21 Okt.
1881	4.4	15.0	11.8	4.0	20.3	33.1	19.8	24.6	12.1	16.0	17.2	**26.8**	33.1	22 Jun.
1882	19.8	6.3	11.3	6.7	7.4	21.9	24.6	19.4	**33.8**	16.6	16.8	12.3	33.3	30 Sep.
1883	12.5	7.8	4.3	5.7	7.1	9.6	10.8	8.0	23.8	18.4	15.6	15.4	23.8	8 Sep.
1884	**28.5**	**22.8**	7.9	9.0	15.9	6.5	24.2	3.7	10.2	15.2	16.3	17.9	28.5	23 Jan.
1885	20.6	13.5	3.2	11.2	8.2	32.5	4.9	28.7	19.5	16.5	12.1	9.7	32.5	26 Jun.
1886	14.2	11.7	16.1	9.2	8.8	11.9	15.3	13.8	14.1	10.8	14.9	16.8	16.8	13 Dec.
1887	2.4	5.8	8.3	11.1	**27.1**	7.3	12.1	13.0	14.1	10.8	10.4	14.6	27.1	19 Mai
1888	10.3	17.2	14.7	**17.8**	8.5	21.1	19.1	13.8	11.1	8.9	10.2	6.8	21.1	30 Jun.
1889	4.8	14.1	5.5	10.8	14.3	25.0	10.2	19.1	10.4	16.3	16.4	6.5	25.0	1 Jun.
1890	10.0	2.6	15.9	16.1	14.9	8.8	**28.4**	30.2	5.7	22.1	15.1	2.0	30.2	15 Aug.
Summe	228.8	224.6	205.7	185.8	240.3	355.5	330.4	329.7	347.9	347.0	272.6	259.0	541.3	
Jahre	21	21	21	20	21	21	21	20	20	21	21	21	20	
Mittel	10.9	10.7	9.8	9.3	11.4	16.9	15.7	16.5	17.4	16.5	13.0	12.3	27.1	
Maxim.	28.5	22.8	28.6	17.8	27.1	39.0	28.4	31.7	33.3	32.4	18.5	26.8	39.0	

Apenrade (I 260)

H = 20 m — (*Apenrader Föhrde*) — h_r = 2.0 m

1870	11.2	8.7	10.2	6.1	13.9	17.3	12.6	33.2	24.6	20.3	39.3	14.2	39.3	13. Nov.
1871	6.1	19.3	6.2	9.1	20.9		27.4	21.1	**52.8**	9.1	14.2	18.3	52.8	30 Sep.
1872	17.1	8.8	20.6	17.8	22.2	10.6	30.5	28.5	47.7	16.2	11.0	15.7	47.7	28 Sep.
1873	15.2	7.1	5.2	10.5	14.2	13.8	20.8	19.3	42.5	25.8	20.4	9.1	42.5	16 Sep.
1874	8.4	6.7	17.2	8.9	5.6	16.4	20.6	24.7	18.3	23.3	16.2	21.3	24.7	8 Aug.
1875	20.7	4.6	7.8	13.2	14.8	15.5	17.1	23.0	13.3	43.5	**42.8**	6.1	43.5	14 Okt.
1876	4.9	13.1	18.3	19.3	26.1	8.3	9.4	15.2	24.6	13.7	10.2	**42.3**	42.3	2 Dec.
1877	12.3	10.2	9.9	5.1	10.1	23.9	24.9	43.7	12.2	12.2	26.7	15.2	43.7	8 Aug.
1878	19.3	4.1	13.5	9.7	14.5	6.9	11.1	12.2	15.5	18.7	31.8	10.9	31.8	26 Nov.
1879	5.8	12.0	6.1	7.5	18.3	34.7	29.0	**67.7**	29.7	15.7	14.0	11.2	**67.7**	4 Aug.
1880	2.8	14.2	19.3	16.0	4.9	6.9	20.9	7.5	30.8	44.4	37.2	15.3	44.4	29 Okt.
1881	4.3	6.3	12.3	4.0	23.4	21.0	**39.1**	42.1	12.0	16.2	16.8	18.6	42.1	10 Aug.
1882	**36.0**	8.2	11.2	19.0	17.0	20.5	22.0	25.0	8.7	**48.6**	28.0	9.0	48.6	25 Okt.
1883	11.3	20.3	5.9	7.2	8.0	17.5	15.1	24.1	16.3	29.0	21.0	21.2	29.0	18 Okt.
1884	30.0	**25.0**	21.2	13.0	11.8	11.2	13.6	7.2	8.4	17.4	14.4	15.0	30.0	23 Jan.
1885	25.0	11.6	12.0	11.3	8.7	19.5	9.6	10.3	27.6	17.1	7.6	11.2	27.6	13 Sep.
1886	27.8	9.4	10.8	20.3	15.6	11.1	14.6	25.0	20.5	11.8	16.5	14.2	27.8	4 Jan.
1887	3.5	3.8	8.8	11.6	19.2	8.4	15.3	5.7	26.8	33.6	15.7	13.8	33.6	24 Okt.
1888	10.4	9.0	**22.4**	17.1	9.0	**37.8**	24.2	42.2	11.5	22.1	27.6	8.1	42.2	6 Aug.
1889	5.1	15.8	10.8	8.3	8.0	16.5	27.0	24.8	21.2	20.5	12.3	9.6	24.8	12 Aug.
1890	13.8	1.9	11.0	**25.2**	**35.4**	17.4	24.6	25.4	6.6	30.6	17.6	2.4	35.4	11 Mai
Summe	291.0	220.1	263.7	260.2	321.6	335.2	426.4	527.9	471.6	489.8	441.3	302.7	821.5	
Jahre	21	21	21	21	21	20	21	21	21	21	21	21	21	
Mittel	13.9	10.5	12.6	12.4	15.3	16.8	20.3	25.1	22.5	23.3	21.0	14.4	39.1	
Maxim.	36.0	25.0	22.4	25.2	35.4	37.8	39.1	67.7	52.8	48.6	42.8	42.3	67.7	

Ulfshuus bei Hadersleben (I 262)

H = 28 m — (*Haderslebener Föhrde*) — h_r = 1.8 m

1875										15.9	**23.5**	3.4		

Tages-Maximum

Küstenflüsse zwischen Oder und Elbe

	Jan.	Febr.	März	April	Mai	Juni	Juli	Aug.	Sept.	Okt.	Nov.	Dec.	Jahr	Datum
1876	6.7	15.5	**20.1**	10.0	3.2	12.0		20.5	23.2	8.3		9.5	23.2	11 Sep.
1877	12.3	10.0	8.8	6.6	16.4	16.8	29.2	28.0	10.6	13 0	9.0	13.6	29.2	20 Jul.
1878	15.0	3.5	12.5	8.0	9.9	16.6	14.4	27.0	10.2	15.2	20.7	12.1	27.0	16 Aug.
1879		**24.0**	9.5	4.3	16.9	12.9	19.3	**48.7**	**30.9**	13.2	12.9	6.2	**48.7**	3 Aug.
1880	2.8	22.0	8.6	**16.9**	6.0	7.8	20.3	6.1	27.8	22.7	23.2	13.7	27.8	12 Sep.
1881	13.0	5.4	13.2	5.5	23.6	6.1	23.0	37.1	14.8	**33.9**	15.0	**16.7**	37.1	9 Aug.
1882	16.5	6.0	11.0	11.1	8.8	17.9	27.3	27.8	4.5	20.5	23.1	8.1	27.8	15 Aug.
1883	10.8	6.4	5.2	5.5	6.5	12.1	14.4	19.3	20.1	19.3	16.3	13.8	20.1	7 Sep.
1884	**26.3**	14.7	8.0	10.1	11.8	8.5	11.1	23.4	8.4	14.7	8.5	11.9	26.3	22 Jan.
1885	11.6	7.8	6.4	14.1	12.5	**28.5**	9.0	15.2	21.3	17.1	10.8	9.6	28.5	25 Jun.
1886	23.2	11.0	9.7	9.4	17.3	20.0	12.7	27.9	17.8	19.0	13.7	11.7	27.9	10 Aug.
1887		3.6	8.9	8.9	23.4	7.4	14.0	13.5	17.9	21.4	11.2	12.8	23.4	18 Mai
1888	7.1	7.0?		10.8	4.4	18.8	21.1	44.1	7.3	15.0	12.8	9.1	44.1	5 Aug.
1889	8.3	10.2	8.5	4.8	13.1	11.5	**35·2**	44.0	16.9	21.0	9.3	6.8	44.0	20 Aug.
1890	8.8	1.5	7.8	13.5	**25.2**	19.0	26.4	32.4	6.7	15.0	13.5	2.6	32.4	11 Aug.
Summe	162.4	148.6	138.2	139.5	199.0	215.9	277.4	415.0	238.4	285.2	223.5	161.6	467.5	
Jahre	13	15	14	15	15	15	14	15	15	16	15	16	15	
Mittel	12.5	9.9	9.9	9.3	13.3	14.4	19.8	27.7	15.9	17.8	14.9	10.1	31.2	
Maxim.	26.3	24.0	20.1	16.9	25.2	28.5	35.2	48.7	30.9	33.9	23.5	16.7	48.7	

Gramm (I 262)

H = 20 m (*Nips Au*) h_r = 2.6 m, seit 1888 = 1.0 m

1869												17.1		
1870	15.8	10.6	7.2	10.8	4.1	14.0	5.6	19.6	25.7	21.4	15.6	13.3	25.7	10 Sep.
1871	6.5	10.8	5.9	6.5	7.2	**58.2**	11.7	17.8	29.3	5.2	11.1		58.2	27 Jun.
1872	9.5	13.1	18.0	17.6	12.2	11.5	13.3	12.6	24.1	**57.5**	10.8	14.7	57.5	4 Okt.
1873	12.4	6.3	7.4	14.9	**27.5**	8.3	10.4	21.4	15.6	23.0	22.8	15.6	27.5	7 Mai
1874	16.0	7.4	9.2	7.4	11.3	10.8	**30.9**	20.5	21.0	25.9	8.1	**24.8**	30.9	26 Jul.
1875	21.6	2.5	8.6	19.8	11.5	11.7	13.8	18.3	11.3	25.5	21.9	5.2	25.5	4 Okt.*)
1876	5.0		11.1	5.0	10.2	21.4	5.4	12.6	23.9	11.3	5.9	18.5	23.9	12 Sep.
1877	19.4	11.3	14.7	14.2	10.4	12.4	23.0	39.0	17.8	19.4	19.4	11.5	39.0	9 Aug.
1878	13.3	5.0?	14.7	7.2	9.0	10.4	13.3	19.4	14.2	19.4	26.6	11.3	26.6	11 Nov.
1879	3.2	**18.7**	9.7		14.7	16.9	18.7	48.9	18.0	10.2	8.1	6.5	48.9	4 Aug.
1880	5.6	15.6	5.0	4.6	6.1	15.9	28.7	9.1	22.5	25.2	20.5	13.0	28.7	5 Jul.
1881	10.4	6.1	**18.6**	1.1	22.4	7.2	25.5	**59.4**	10.2	24.5	14.5	16.7	**59.4**	11 Aug.
1882	19.5	10.9	10.6	9.8	7.5	17.9	22.2	25.6	14.0	24.3	**26.7**	13.2	26.7	12 Nov.
1883	17.9	7.0	4.4	8.0	12.6	15.8	15.4	31.7	17.8	24.1	14.0	13.7	31.7	10 Aug.
1884	21.6	16.1	9.3	7.2	9.0	11.7	17.0	9.5	7.3	17.6	13.2	14.0	21.6	24 Jan.
1885	17.9	6.0	3.0	2.6	9.5	13.6	7.5	11.2	**43.9**	15.3	6.5	9.1	43.9	6 Sep.
1886	**25.0**	8.0	9.4	17.7	11.1	9.0	16.8	18.3	17.2	12.3	9.0	14.8	25.0	5 Jan.
1887	1.4	2.6	11.2	8.2	9.5	10.6	11.7	14.2	22.1	19.1	8.5	10.3	22.1	13 Sep.
1888	6.0	7.1	17.5	12.0	5.0	46.2	10.2	26.5	18.1	24.6	15.2	10.0	46.2	29 Jun.
1889	5.3	8.8	8.7	19.7	15.9	14.2	15.7	25.7	22.6	23.9	13.7	9.3	25.7	21 Aug.
1890	15.0	3.5	8.0	**20.7**	16.9	19.0	12.9	24.0	9.6	21.7	18.5	3.7	24.0	12 Aug.
Summe	268.3	177.4	212.2	215.0	243.6	356.7	329.7	485.3	406.2	451.4	310.6	266.3	718.7	*) 13 Okt.
Jahre	21	20	21	20	21	21	21	21	21	21	21	21	21	
Mittel	12.8	8.9	10.1	10.8	11.6	17.0	15.7	23.1	19.3	21.5	14.8	12.7	34.2	
Maxim.	25.0	18.7	18.6	20.7	27.5	58.2	30.9	59.4	43.9	57.5	26.7	24.8	59.4	

Tages-Maximum

Küstenflüsse zwischen Oder und Elbe

	Jan.	Febr.	März	April	Mai	Juni	Juli	Aug.	Sept.	Okt.	Nov.	Dec.	Jahr	Datum
Westerland, Insel Sylt (I 264)														
H = 5 m						(*Nordsee*)					h_r = 2.5 m, seit 1888 = 1 m			
1871										7.7	9.9	5.4		
1872	14.4	14.2	11.7	11.7	9.2	16.5	32.7	19.8	23.5	18.7	15.6	18.9	32.7	13 Jul.
1873	13.3	9.9	7.7		9.7	9.7	18.0	23.5	36.8	27.7	17.1	7.7	36.8	9 Sep.
1874	6.1	4.1	5.6	3.4	8.6	15.6	13.1	14.2	23.0	18.0	11.1	**25.9**	25.9	9 Dec.
1875	23.0	13.5	7.9	11.3	15.6	24.4	**35.0**	11.7	12.2	19.6	24.1	3.6	35.0	10 Jul.
1876	7.7	5.6	17.4	10.2	8.1	7.4	3.2	13.1	24.6	11.3	9.2	15.3	24.6	7 Sep.
1877	13.5	15.6	8.1	7.7	6.1	12.0	10.6	25.3	10.8	21.4	18.5	11.7	25.3	8 Aug.
1878	16.9	3.6	**22.8**	16.0	16.2	19.8	7.9	13.5	23.5	14.2	16.5	10.2	23.5	16 Sep.
1879	5.0	14.9	9.9	**26.4**	20.3	**36.4**	22.3	22.1	31.6	18.5	18.0	8.3	36.4	18 Jun.
1880	3.2	20.1	10.4	10.8	5.6	10.3	20.7	12.1	23.0	**51.3**	25.4	19.7	51.3	29 Okt.
1881	11.8	10.0	9.3	9.1	**42.2**	18.6	25.0	47.8	10.5	44.2	29.0	25.1	47.8	26 Aug.
1882	**36.7**	8.9	10.3	14.3	12.4	13.7	28.4	49.0	10.9	26.6	**50.5**	19.8	50.5	24 Nov.
1883	10.8	16.1	14.6	4.4	11.1	11.1	21.0	25.2	**48.3**	18.2	18.8	13.0	48.3	5 Sep.
1884	17.8	**33.0**	9.2	7.1	13.8	11.3	6.0	8.0	17.0	34.5	9.8	8.8	34.5	11 Okt.
1885	31.5	13.5	5.4	8.8	7.0	7.3	5.2	12.3	24.1	18.0	15.1	8.0	31.5	29 Jan.
1886	9.2	7.1	16.2	13.2	18.2	10.9	14.0	**63.8**	10.0	11.3	11.6	18.2	**63.8**	3 Aug.
1887	2.4	1.9	6.0	4.8	16.7	4.9	9.5	14.2	22.6	23.3	9.8	21.1	23.3	24 Okt.
1888	13.8	26.8	19.2	11.8	5.9	30.2	22.7	34.4	7.5	23.2	9.6	12.3	34.4	6 Aug.
1889	5.6	11.1	12.0	5.7	15.3	12.3	12.9	14.9	22.5	22.5	22.3	10.0	22.5	25 Sep.*)
1890	10.9	2.4	9.8	15.9	13.2	26.9	15.2	19.1	6.2	19.2	17.4	2.3	26.9	18 Jun.
Summe Jahre	253.6 19	232.3 19	213.5 19	192.6 18	255.2 19	299.3 19	323.4 19	444.0 19	388.6 19	449.4 20	359.3 20	265.3 20	675.0 19	*) 8 Okt.
Mittel	13.3	12.2	11.2	10.7	13.4	15.8	17.0	23.4	20.4	22.5	18.0	13.3	35.5	
Maxim.	36.7	33.0	22.8	26.4	42.2	36.4	35.0	63.8	48.3	51.3	50.5	25.9	63.8	
Husum (I 265)														
H = 6 m						(*Mühlenau*)					h_r = 2.2 m, seit 1889 = 1 m			
1875	9.7	1.1	5.7	10.3	20.6	7.0	17.6	11.9	20.3	24.9	20.3	3.5	24.9	3 Okt.
1876		14.3	15.2	15.2	9.2	17.9	10.8	14.3	23.3	8.7	14.3	**26.5**	26.5	21 Dec.
1877	**31.9**	11.4	11.5	8.1	8.8	16.2	13.5	34.3	12.2	21.4	**21.2**	14.0	34.3	8 Aug.
1878	21.0	14.0	9.0	10.2	8.1	12.9		17.1	27.5	14.2	19.8	9.0	27.5	20 Sep.
1879	10.2	**18.5**	14.2	18.7	**35.6**	**56.8**	18.0	24.4	**37.4**	18.3	15.3	5.2	**56.8**	18 Jun.
1880	2.5	12.4	**18.9**	18.5	8.0	8.9	26.6	13.3	18.2	17.7	20.1	15.2	26.6	22 Jul.
1881	2.5	7.3	13.7	2.2	23.1	13.5	23.1	22.8	10.5	23.5	18.7	22.4	23.5	14 Okt.
1882	22.7	13.7	12.8	7.5	8.8	13.2	29.4	**38.4**	25.1	23.8	16.3	7.7	38.4	16 Aug.
1883	10.9	10.8	4.6	1.6	20.6	32.0	9.3	18.2	18.9	17.6	16.7	22.5	32.0	16 Jun.
1884	16.9	13.1	8.0	6.1	12.0	9.2	**37.3**	13.1	20.3	12.0	16.8	21.0	37.3	1 Jul.
1885	13.1	15.4	3.0	8.4	27.0	8.6	8.4	8.3	18.5	**26.4**	6.6	8.1	27.0	19 Mai
1886	10.2	12.1	7.4	10.7	15.2	11.1	11.0	18.3	16.3	13.1	11.0	23.4	23.4	10 Dec.
1887	2.6	3.7	6.2	6.1	17.0	10.0	22.3	10.0	17.7	16.7	8.5	15.9	22.3	26 Jul.
1888	14.2	8.7	9.9	17.2	7.0	21.0	21.7	33.9	17.1	11.1	10.8	8.2	33.9	7 Aug.
1889	4.0	9.4	7.4	2.1	24.4	10.3	12.5	17.8	19.3	16.6	16.2	12.4	24.4	3 Mai
1890	15.9	3.7	10.1	**23.9**	15.5	11.5	33.1	17.7	7.4	22.2	9.4	2.5	33.1	6 Jul.
Summe Jahre	188.3 15	169.6 16	157.6 16	166.8 16	260.9 16	260.1 16	294.6 15	313.8 16	310.0 16	288.2 16	242.0 16	217.5 16	491.9 16	
Mittel	12.6	10.6	9.8	10.4	16.3	16.3	19.6	19.6	19.4	18.0	15.1	13.6	30.7	
Maxim.	31.9	18.5	18.9	23.9	35.6	56.8	37.3	38.4	37.4	26.4	21.2	26.5	56.8	

Tages-Maximum

Elbe

	Jan.	Febr.	März	April	Mai	Juni	Juli	Aug.	Sept.	Okt.	Nov.	Dec.	Jahr	Datum
Meldorf (I 267)														[= 1 m
H = 5 m						(*Miele*)			h_r = 2.4 m, 1886/87 = 1.9 m, seit 1888					
1869												17.1		
1870	5.9		10.4	4.1	7.8	8.8	12.1	12.5	17.9	16.5	9.9	3.7	17.9	6 Sep.
1871	5.4		4.4	14.0	3.0	24.9	9.0	15.8	22.4	6.3				
1872	5.0	**28.7**	33.6	13.6	16.0	11.5	10.2	18.1	25.7	15.0	14.3	18.4	33.6	25 Mär.
1873	8.9	3.5	7.0	5.3	8.8	13.4		23.0	16.8	22.7	10.1	19.9		
1874	7.4	2.1	23.0	2.5	12.2	23.4	*7.0*	20.8	15.5	13.5		20.2	23.4	17 Jun.
1875		6.4	6.3	**28.2**	10.2	12.3	13.2	26.0		11.4	20.0			
1876	3.6	9.2	9.2	6.0	10.7	6.8		13.9	19.6	7.3	9.6	18.3		
1877			14.2		9.6	18.1	21.6	31.4		17.5		3.9		
1878	5.1	5.1	10.2	13.0	*4.6*	**49.8**	26.0	21.3	18.8	17.9	17.3	8.4	**49.8**	30 Jun.
1879	7.2	19.3		20.2	26.8	20.5	18.8	31.1	23.4	20.0	15.8	6.5	31.1	4 Aug.
1880	4.1	11.9	**35.7**	9.7	8.9	22.6	25.9	44.6	20.5	22.9	**25.2**	20.4	44.6	9 Aug.
1881	4.9	15.4	17.3	3.0	21.8	6.5	29.5	24.1	**37.9**	23.2	16.5	**38.8**	38.8	18 Dec.
1882	23.5	12.5	12.4	8.8	7.9	21.5	45.2	**45.5**	21.2	16.7	17.6	10.3	45.5	22 Aug.
1883	13.5	12.8	5.2	2.4	18.8	28.2	18.3	20.3	23.0	30.8	22.2	21.7	30.8	18 Okt.
1884	**33.1**	18.6	12.9	3.9	13.6	12.6	**48.2**	11.1	19.5	25.1	12.5	14.1	48.2	24 Jul.
1885	31.5	17.6	4.4	18.6	**27.1**	26.3	4.2	29.1	28.9	22.8	15.8	5.2	31.5	29 Jan.
1886	20.8	13.1	6.6	11.7	18.3	20.8	18.2	42.2	24.6	17.1	11.9	28.4	42.2	3 Aug.
1887	3.0	7.8	11.9	8.3	17.5	5.5	12.6	12.9	17.6	**34.6**	11.6	11.2	34.6	14 Okt.
1888	9.2	5.6	11.0	16.1	13.3	32.9	41.3	33.3	15.9	11.9	13.2	6.8	41.3	18 Jul.
1889	3.3	8.9	8.3	12.1	19.9	12.7	22.4	25.9	33.0	15.5	14.6	8.3	33.0	22 Sep.
1890	15.1	2.0	7.7	18.3	10.8	25.0	9.9	19.0	7.6	20.8	19.7	0.6	25.0	13 Jun.
Summe	210.5	200.5	251.7	219.8	287.6	404.1	393.6	521.9	409.8	389.5	277.8	282.2	571.3	
Jahre	19	18	20	20	21	21	19	21	19	21	18	20	16	
Mittel	11.1	11.1	12.6	11.0	13.7	19.2	20.7	24.9	21.6	18.5	15.4	14.1	35.7	
Maxim.	33.1	28.7	35.7	28.2	27.1	49.8	48.2	45.5	37.9	34.6	25.2	38.8	49.8	
Kukus (I 271)														
H = 293 m						(*Elbe*)							h_r = 1 m	
1876	3.1	11.4	18.9	12.9	**33.7**	33.4	28.2	**64.0**	13.9	8.0	6.6	**35.2**	64.0	3 Aug.
1877	14.0	**14.5**	5.4	9.2	13.0	4.5	**66.1**	6.1	14.3	9.6	10.7	7.8	66.1	26 Jun.
1878	16.1	2.3	**26.5**	13.2	10.1	16.8	21.9	17.0	4.1	12.7	14.3	9.8	26.5	7 Mär.
1879	8.1	10.2	4.4	11.3	12.3	**74.2**	17.0	28.6	9.9	12.5	19.2	12.2	**74.2**	14 Jun.
1880	15.0	8.0	7.0	7.3	19.0	14.5	31.1	28.4	13.0	16.5	12.0	17.5	31.1	11 Jul.
1881	4.5	5.7	20.7	7.1	12.9	18.3	14.1	37.6	25.0	14.1	2.6	14.3	37.6	29 Aug.
1882	7.4	9.7	4.1	6.7	22.5	15.9	21.7	17.2	19.2	15.1	16.6	14.2	22.5	6 Mai
1883	13.2	2.9	6.1	9.6	5.5	30.9	23.4	9.7	18.4	15.8	7.8	22.0	30.9	11 Jun.
1884	20.3	4.6	10.6	6.5	14.1	23.0	14.0	8.8	11.3	17.6	21.6	24.2	24.2	4 Dec.
1885	1.8	3.5	18.0	9.0	8.1	4.3	5.0	27.6	14.9	6.7	8.2	27.3	27.6	21 Aug.
1886	8.9	6.5	12.4	9.3	13.5	22.4	26.6	43.0	8.5	6.4	4.6	17.2	43.0	24 Aug.
1887	1.4	2.8	6.1	11.7	23.7	8.1	16.0	25.0	9.7	2.5	**30.3**	6.6	30.3	2 Nov.
1888	8.6	12.7	20.5	10.1	25.3	21.5	17.7	41.3	**26.1**	15.4	10.0	4.3	41.3	31 Aug.
1889	12.1	9.5	5.6	12.5	8.2	19.5	32.1	20.2	21.0	**22.6**	4.4	2.4	32.1	12 Jul.
1890	**23.0**	1.1	4.6	**24.1**	11.4	14.4	23.7	23.0	22.0	10.7	27.8	1.2	27.8	24 Nov.
Summe	157.5	105.4	170.9	160.5	233.3	321.7	358.6	397.5	231.3	186.2	196.7	216.2	579.2	
Jahre	15	15	15	15	15	15	15	15	15	15	15	15	15	
Mittel	10.5	7.0	11.4	10.7	15.6	21.4	23.9	26.5	15.4	12.4	13.1	14.4	38.6	
Maxim.	23.0	14.5	26.5	24.1	33.7	74.2	66.1	64.0	26.1	22.6	30.3	35.2	74.2	

Tages-Maximum

Elbe

	Jan.	Febr.	März	April	Mai	Juni	Juli	Aug.	Sept.	Okt.	Nov.	Dec.	Jahr	Datum
Böhm. Skalitz (I 274) (*Aupa*)														
H = 284 m														h_r = 1 m
1876	5.8	10.1	12.1	6.4	30.2	27.0	19.0	29.5	15.5	10.3	4.9	**33.6**	33.6	3 Dec.
1877	8.8	13.2	5.8	3.5	13.7	5.9	46.3	7.2	12.9	6.1	9.9	7.7	46.3	26 Jul.
1878	17.1	3.6	12.8	13.0	14.9	26.3	19.5	8.7	3.2	11.8	16.5	6.5	26.3	16 Jun.
1879	6.5	10.8	11.0	10.0	19.5	**62.2**	15.0	13.5	11.0	8.5	14.4	13.0	**62.2**	14 Jun.
1880	8.0	6.4	21.4	12.4	21.4	19.1	28.3	23.1	16.0	18.9	10.0	12.6	28.3	4 Jul.
1881	3.5	**24.4**	23.1	7.8	8.9	18.6	19.6	39.5	**31.0**	11.7	4.8	13.0	39.5	29 Aug.
1882	10.5	7.0	5.5	10.2	**32.4**	14.8	10.5	21.1	15.8	14.5	12.2	13.6	32.4	6 Mai
1883	9.3	3.8	6.8	5.8	5.1	20.1	23.6	16.2	19.5	8.4	5.9	14.4	23.6	23 Jul.
1884	**19.1**	3.7	**32.2**	8.5	7.2	14.5	**29.5**	7.6	11.1	16.1	18.7	16.1	32.2	29 Mär.
1885	1.7	3.6	11.8	12.5	9.0	18.2	18.6	7.2	21.7	8.6	7.5	23.4	23.4	1 Dec.
1886	6.9	3.7	18.8	12.2	2.5	35.5	21.1	12.4	14.1	11.3	4.6	11.9	35.5	22 Jun.
1887	1.6	5.8	7.7	2.6	24.5	9.6	16.7	24.2	3.2	1.8	**34.1**	6.9	34.1	2 Nov.
1888	7.1	9.5	16.1	6.7	7.6	30.3	20.5	**48.1**	38.8	13.6	7.8	3.1	48.1	3 Aug.
1889	10.5	14.9	6.7	18.2	11.4	56.2	17.4	11.2	23.3	**25.6**	5.5	3.7	56.2	1 Jun.
1890	16.0	1.1	8.0	**22.5**	12.0	13.0	21.9	24.0	26.0	9.0	32.1	1.4	32.1	23 Nov.
Summe	132.4	121.6	199.8	152.3	220.3	371.3	327.5	293.5	263.1	176.2	188.9	180.9	553.8	
Jahre	15	15	15	15	15	15	15	15	15	15	15	15	15	
Mittel	8.8	8.1	13.3	10.2	14.7	24.8	21.8	19.6	17.5	11.7	12.6	12.1	36.9	
Maxim.	19.1	24.4	32.2	22.5	32.4	62.2	29.5	48.1	31.0	25.6	34.1	33.6	62.2	
Josefstadt (I 280) (*Elbe*)														
H = 278 m														h_r = 1 m
1876	3.5	7.8	12.6	8.6	**33.4**	16.7	24.0	17.5	12.5	8.0	5.9	25.7	33.4	26 Apr.
1877	12.4	14.6	6.4	4.6	17.6	9.0	35.4	8.3	15.6	7.4	4.8	9.3	35.4	26 Jul.
1878	9.1	2.4	13.0	15.8	8.2	14.8	23.7	10.5	3.5	11.8	7.7	11.5	23.7	31 Jul.
1879	7	11	7	10	11	33	13	12	7	12	18	10	33	14 Jun.
1880	12	8	**27**	8	13	14	26	20	10	14	6	12	27	4 Mär.
1881	6	12	15	6	17	20	**36**	23	24	13	2	7	36	21 Jul.
1882	9	12	6	12	25	14	20	16	14	8	13	21	25	5 Mai
1883	9	2	8	8	5	23	19	17	13	10	6	12	23	24 Jun.
1884	9	2	17	4	6	19	20	8	13	11	20	**27**	27	4 Dec.
1885	1	3	15	14	13	11	5	11	17	7	21	6	21	30 Nov.
1886	8	3	13	10	6	**43**	21	12	14	8	3	8	**43**	21 Jun.
1887	2	4	7	4	23	4	22	19	2	2	23	11	23	22 Mai*)
1888	14	**19**	16	7	2	21	20	**35**	25	12	4	4	35	3 Aug.
1889	10	11	9	18	10	18	32	15	16	**20**	10	3	32	23 Jul.
1890	**13**	2	10	**34**	23	14	18	24	**28**	8	**36**	1	36	23 Nov.
Summe	125.0	113.8	182.0	164.0	213.2	273.5	335.1	248.3	214.6	152.2	180.4	168.5	453.5	*) 2 Nov.
Jahre	15	15	15	15	15	15	15	15	15	15	15	15	15	
Mittel	8.3	7.6	12.1	10.9	14.2	18.2	22.3	16.6	14.3	10.1	12.0	11.2	30.2	
Maxim.	13	19	27	34	33.4	43	36	35	28	20	36	27	43	
Senftenberg (I 286) (*Adler, Wilde Adler*)														
H = 468 m														h_r = 1 m
1848	3.2	8.8	9.0	18.9	11.3	25.5	27.3	7.0	23.7					
1849										1.6	6.5	26.2		

Tages-Maximum

Elbe

	Jan.	Febr.	März	April	Mai	Juni	Juli	Aug.	Sept.	Okt.	Nov.	Dec.	Jahr	Datum
1850	16.9	17.4	12.0	**36.3**	34.3	15.6	15.8	27.5	7.0	22.1	15.6	30.7	36.3	14 Apr.
1851	5.2	9.5	13.8	9.2	8.8	12.4	**63.4**	31.1	28.0	**27.5**	19.6	36.1	63.4	26 Jul.
1852	20.5	**25.7**	12.2	9.5	9.5	28.2	27.1	24.4	19.9	8.6	7.4	8.1	28.2	19 Jun.
1853	9.2	4.1	8.1	12.4	11.7	18.7	25.9	17.1	21.2	11.7	7.7	10.4	25.9	2 Jul.
1854	15.6	14.4	18.7	20.5	24.1	19.6	15.8	59.1	7.0	18.9	10.8	**43.8**	59.1	8 Aug.
1855	**26.2**	10.2	22.8	18.3	11.7	16.2	32.5	28.6	14.9	27.1	12.0	7.9	32.5	16 Jul.
1856	12.0	12.4	5.9	15.3	21.7	26.4	43.8	17.6	7.4	4.1	36.1	7.4	43.8	8 Jul.
1857					18.7		13.8	25.3	20.5	11.3	12.2			
1858	8.8	8.3	1.8	4.5	30.7	9.0	34.1	21.4	15.1	16.2				
1864	16.2	9.0	11.1		10.6	17.6	21.0					2.5		
1865	11.3	5.0	9.2	3.2	16.9	20.3	11.1	29.3	4.3	17.4	16.0	6.3	29.3	5 Aug.
1866	5.4	13.5	16.0	7.2	24.4	12.9	28.6	19.4	14.4	5.4	25.9	15.8	28.6	21 Jul.
1867	15.1	23.2	15.6	24.1	18.3				32.0	25.7	7.9	18.5		
1868	8.8	18.7	15.6	9.0	18.7	17.1	35.2		7.2	17.4	24.8			
1869	7.0	16.5	11.5	5.2										
1879								24.9	27.2	14.0	23.3	24.9		
1880	15.8	15.3	21.4	22.1	**38.5**	31.6	16.9	**71.5**	19.3	19.6	15.6	22.8	**71.5**	12 Aug.
1881	4.0	24.3	**28.4**	7.1	12.2	43.5	22.0	31.6	21.2	18.3	7.6	15.5	43.5	27 Jun.
1882	5.8	9.8	10.8	8.1	15.6	16.1	17.2	34.1	**52.2**	10.2	14.4	20.7	52.2	21 Sep.
1883	18.7	7.9	7.6	6.3	19.2	43.6	25.2	20.1	27.5	13.3	9.4		43.6	19 Jun.
1889	10.6	20.0	17.3	19.9	23.7	**46.0**	46.5	19.0	32.5	23.7	8.5	6.0	46.5	20 Jul.
1890	20.0	2.1	8.4	15.5	19.0	22.1	17.9	38.2	35.0	19.3	**45.6**	7.9	45.6	23 Nov.
Summe	256.3	276.1	277.2	272.6	399.6	442.4	541.1	547.2	437.5	333.4	326.9	311.5	650.0	
Jahre	21	21	21	20	21	19	20	19	21	21	20	18	15	
Mittel	12.2	13.1	13.2	13.6	19.0	23.3	27.1	28.8	20.8	15.9	16.3	17.3	43.3	
Maxim.	26.2	25.7	28.4	36.3	38.5	46.0	63.4	71.5	52.2	27.5	45.6	43.8	71.5	

Chotzen (I 294)

H = 287 m — (*Adler, Stille Adler*) — h_r = 1 m

1876	5.3	16.8	10.8	8.4	22.9	23.2	10.2	34.9	15.2	9.3	6.3	7.0	34.9	25 Aug.
1877	9.3	10.2	15.9	1.7	19.4	9.1	**64.8**	20.6	6.6	9.5	9.4	7.8	64.8	26 Jul.
1878	13.2	3.3	13.0	24.7	12.6	18.0	25.3	12.8	15.9	13.8	12.5	9.0	25.3	31 Jul.
1879	3.5	**22.2**	7.1	13.4	22.0	**67.8**	11.7	35.2	20.9	11.2	17.5	20.9	67.8	14 Jun.
1880	11.6	9.6	12.5	16.3	22.2	26.3	23.0	**71.3**	12.0	18.5	7.1	19.5	**71.3**	13 Aug.
1881	6.0	6.4	**21.1**	11.4	**40.8**	26.0	22.0	38.7	22.4	13.4	4.6	7.7	40.8	27 Mai
1882	7.6	9.2	13.7	7.4	37.5	19.2	38.3	23.0	23.4	16.8	8.3	17.6	38.3	29 Jul.
1883	**15.8**	5.2	6.2	3.7	11.8	66.5	25.8	15.2	23.7	6.5	5.1	9.7	66.5	20 Jun.
1884	10.8	2.4	13.1	7.5	8.8	44.5	22.6	11.1	13.8	17.8	13.1	21.0	44.5	22 Jun.
1885	2.8	3.8	9.3	14.6	32.2	12.0	15.2	9.6	24.6	14.7	12.3	**24.4**	32.2	16 Mai
1886	10.8	4.6	7.5	**37.5**	4.2	39.8	20.0	24.3	14.8	12.4	7.1	14.5	39.8	21 Jun.
1887	2.3	5.5	8.5	5.9	20.4	9.2	5.9	16.6	4.8	4.2	18.1	12.3	20.4	22 Mai
1888	13.9	12.6	11.4	18.1	3.6	37.5	23.2	28.9	26.0	13.1	6.0	4.6	37.5	5 Jun.
1889	10.6	6.5	17.9	22.3	18.3	19.9	32.2	19.6	**28.4**	**25.0**	9.0	4.5	32.2	13 Jul.
1890	10.1	1.1	8.0	18.6	22.1	18.6	19.2	24.0	20.5	12.0	**30.0**	4.4	30.0	22 Nov.
Summe	136.6	119.4	176.0	211.5	298.8	437.6	359.4	385.8	273.0	198.2	166.4	184.9	646.3	
Jahre	15	15	15	15	15	15	15	15	15	15	15	15	15	
Mittel	9.1	8.0	11.7	14.1	19.9	29.2	24.0	25.7	18.2	13.2	11.1	12.3	43.1	
Maxim.	15.8	22.2	21.1	37.5	40.8	67.8	64.8	71.3	28.4	25.0	30.0	24.4	71.3	

Tages-Maximum

Elbe

	Jan.	Febr.	März	April	Mai	Juni	Juli	Aug.	Sept.	Okt.	Nov.	Dec.	Jahr	Datum
Chrudim (I 306)														
H = 270 m						(*Chrudimka*)								h_r = 1 m
1876	5.9	11.0	6.5	6.7	20.3	6.5	4.6	43.5	10.3	12.5	5.8	20.0	43.5	3 Aug.
1877	**18.0**	13.0	4.2	5.0	6.3	6.9	45.6	25.0	11.3	14.0	5.6	5.9	45.6	4 Jul.
1878	7.8	3.7	8.1	21.4	14.9	16.2	6.2	5.2	29.5	13.9	15.2	6.7	29.5	27 Sep.
1879	3.4	**15.2**	7.4	19.1	19.9	40.1	20.2	19.8	26.2	7.2	17.1	**20.2**	40.1	14 Jun.
1880	7.3	6.1	9.1	20.5	23.5	38.1	44.1	38.3	19.8	13.9	5.1	8.5	44.1	13 Jul.
1881	3.6	8.5	15.2	5.8	14.8	19.4	18.3	**59.4**	14.0	9.4	4.4	4.3	59.4	29 Aug.
1882	7.4	2.9	12.2	5.7	17.4	12.8	**61.2**	20.1	**33.1**	22.2	19.3	16.6	61.2	29 Jul.
1883	9.9	3.9	8.4	8.2	13.4	**77.0**	36.0	35.4	15.8	10.7	3.6	9.7	**77.0**	20 Jun.
1884	8.8	2.3	**15.8**	7.3	11.3	47.1	19.5	14.7	13.7	**25.0**	11.8	10.0	47.1	22 Jun.
1885	2.1	2.1	13.7	12.8	**25.7**	11.3	42.3	5.2	24.3	10.7	9.2	18.4	42.3	20 Jul.
1886	7.6	8.0	8.7	**36.3**	7.5	52.8	27.3	19.5	8.0	15.3	6.0	19.8	52.8	22 Jun.
1887	2.9	4.8	7.5	4.8	22.3	8.7	9.0	24.5	10.0	2.1	**33.7**	8.9	33.7	11 Nov.
1888	5.1	12.0	12.4	31.5	3.2	37.8	14.9	36.1	17.1	20.2	12.2	5.0	37.8	15 Jun.
1889	6.6	8.0	6.7	13.4	21.4	27.6	28.5	16.7	25.0	20.6	17.0	3.5	28.5	13 Jul.
1890	9.0	1.5	3.8	18.2	17.6	18.3	22.5	47.8	31.2	7.8	30.6	8.4	47.8	9 Aug.
Summe	105.4	103.0	139.7	216.7	239.5	420.6	400.2	411.2	289.3	205.5	196.6	165.9	690.4	
Jahre	15	15	15	15	15	15	15	15	15	15	15	15	15	
Mittel	7.0	6.9	9.3	14.4	16.0	28.0	26.7	27.4	19.3	13.7	13.1	11.1	46.0	
Maxim.	18.0	15.2	15.8	36.3	25.7	77.0	61.2	59.4	33.1	25.0	33.7	20.2	77.0	
Leitomischl (I 312)														
H = 347 m						(*Chrudimka*)								h_r = 1 m
1876	3.5	13.9	10.2	10.8	24.0	18.3	14.8	32.6	26.7	7.2	4.0	20.6	32.6	2 Aug.
1877	8.6	18.6	13.2	3.1	20.8	11.0	**74.4**	16.3	8.9	7.1	6.5	8.9	74.4	4 Jul.
1878	11.0	3.5	14.6	26.1	9.6	24.7	14.1	11.0	22.9	10.4	12.1	11.3	26.1	18 Apr.
1879	2.5	**20.0**	9.8	13.5	14.3	69.3	17.7	51.7	14.0	6.4	**26.5**	16.5	69.3	14 Jun.
1880	11.2	8.5	9.8	**31.4**	37.9	41.3	13.3	**52.0**	15.1	7.8	5.9	15.4	52.0	13 Aug.
1881	2.7	5.1	15.0	4.8	17.4	32.1	24.5	34.2	20.4	11.3	4.0	7.5	34.2	29 Aug.
1882	7.0	5.6	14.4	10.0	42.1	21.4	59.0	16.1	36.6	16.7	7.7	16.7	59.0	29 Jul.
1883	**16.8**	4.8	5.9	3.6	13.5	**76.2**	22.8	21.1	17.7	8.5	4.0	8.7	**76.2**	20 Jun.
1884	12.3	2.6	17.6	9.9	14.0	24.7	23.5	39.6	18.3	14.6	10.4	18.5	39.6	5 Aug.
1885	4.7	5.1	12.7	28.0	**52.3**	7.9	22.4	8.0	14.6	12.5	10.4	**24.9**	52.3	16 Mai
1886	10.9	1.5	14.0	19.6	4.7	44.7	11.9	15.3	6.5	15.2	11.5	14.4	44.7	21 Jun.
1887	4.3	5.8	7.0	10.5	21.3	11.8	27.5	14.3	9.9	3.5	17.3	11.3	27.5	30 Jul.
1888	14.6	15.1	11.4	22.0	5.0	37.6	22.1	29.6	18.9	20.5	10.8	5.8	37.6	5 Jun.
1889	7.7	10.5	**17.8**	10.3	12.0	35.4	27.4	21.0	37.0	**22.8**	11.9	6.5	37.0	30 Sep.
1890	9.0	1.5	5.1	24.3	17.2	37.6	16.3	45.1	**46.0**	11.1	25.9	4.2	46.0	2 Sep.
Summe	126.8	122.1	178.5	227.9	306.1	494.0	391.7	407.9	313.5	175.6	168.9	191.2	708.5	
Jahre	15	15	15	15	15	15	15	15	15	15	15	15	15	
Mittel	8.5	8.1	11.9	15.2	20.4	32.9	26.1	27.2	20.9	11.7	11.3	12.7	47.2	
Maxim.	16.8	20.0	17.8	31.4	52.3	76.2	74.4	52.0	46.0	22.8	26.5	24.9	76.2	
Pardubitz (I 314)														
H = 220 m						(*Chrudimka*)								h_r = 1 m
1876	4.5	9.3	10.0	11.2	24.4	3.8	8.0	**52.2**	22.8	6.9	14.8	21.2	52.2	2 Aug.
1877	10.0	12.5	**19.2**	4.5	13.6	19.3	42.7	12.5	10.0	10.9	6.0	10.7	42.7	4 Jul.
1878	10.5	2.7	12.0	26.0	15.9	17.5	13.5	10.7	22.9	15.0	13.4	7.6	26.0	18 Apr.

Tages-Maximum

Elbe

	Jan.	Febr.	März	April	Mai	Juni	Juli	Aug.	Sept.	Okt.	Nov.	Dec.	Jahr	Datum
1879	3.1	**13.6**	7.5	17.0	12.3	44.4	20.3	28.7	7.8	7.8	22.6	14.6	44.4	14 Jun.
1880	8.6	6.0	15.4	21.3	23.6	27.1	**102.1**	29.7	**25.3**	13.4	6.3	11.0	**102.1**	13 Jul.
1881	2.6	7.4	15.3	6.1	24.3	27.9	18.1	36.3	25.3	13.5	2.9	**28.0**	36.3	29 Aug.
1882	10.5	5.1	11.7	7.7	16.7	12.8	37.8	16.0	15.0	**19.3**	15.8	15.8	37.8	29 Jul.
1883	10.1	2.4	3.4	6.4	5.6	**56.5**	21.7	31.3	17.5	5.1	2.3	4.0	56.5	20 Jun.
1884	6.0	1.0	17.4	6.9	**32.4**	42.5	18.8	20.7	13.1	17.3	5.3	10.1	42.5	22 Jun.
1885	5.1	13.0	9.8	7.2	19.5	9.4	9.3	5.3	18.8	8.2	7.4	16.2	19.5	2 Mai
1886	**12.1**	2.2	15.7	**41.5**	8.9	50.5	24.3	14.3	10.0	11.2	4.0	16.4	50.5	22 Jun.
1887	3.5	5.5	11.2	3.6	22.4	18.3	9.4	18.7	2.7	2.3	**31.2**	11.0	31.2	11 Nov.
1888	4.6	11.4	12.6	27.2	2.2	35.5	16.5	51.2	17.2	14.1	13.5	4.1	51.2	3 Aug.
1889	6.1	8.2	6.3	16.8	15.3	20.5	31.7	28.6	18.4	17.4	13.3	3.3	31.7	12 Jul.
1890	9.7	1.4	5.4	16.7	22.5	17.6	20.9	25.0	23.2	17.1	30.5	4.1	30.5	23 Nov.
Summe	107.0	101.7	172.9	220.1	269.6	403.6	394.1	381.2	250.0	179.5	189.3	178.1	655.1	
Jahre	15	15	15	15	15	15	15	15	15	15	15	15	15	
Mittel	7.1	6.8	11.5	14.7	18.0	26.9	26.3	25.4	16.7	12.0	12.6	11.9	43.7	
Maxim.	12.1	13.6	19.2	41.5	32.4	56.5	102.1	52.2	25.3	19.3	31.2	28.0	102.1	

Časlau (I 320)

H = 263 m (*Doubrawa*) h_r = 7 m, seit 1874 = 1 m

1848	3.6	13.1	8.1	16.2	6.8	29.3	14.7	13.1	5.9	11.7	21.7	1.1	29.3	9 Jun.
1853	11.1	7.7	8.8	7.0	15.8	23.0	27.1	20.8	15.1	7.0	7.9	6.3	27.1	29 Jul.
1854	12.9	9.9	3.4	22.3	13.3	24.6	12.6	24.8	5.6	18.5	9.0	8.4	24.8	17 Aug.
1855	5.4	6.3	**21.2**	3.8	22.6	18.1	26.6	19.9	17.4	23.9	14.4	3.6	26.6	4 Jul.
1856	8.1	18.5	4.3	22.6	28.4	22.3	13.3	18.7	19.4	3.2	15.6	14.9	28.4	25 Mai
1857	3.8		8.6	23.2	9.9									
1858	4.1	5.9	2.5	16.9	16.9		15.1	27.1	6.3	7.2				
1862	13.1	**31.1**	2.3	2.7	7.0	12.6	11.1	14.7	7.0	5.0	4.5	2.3	31.1	— Feb.
1864	2.7	4.3	4.1	7.9	2.3	16.0	5.6	9.7	25.3	4.1	4.5	7.9	25.3	13 Sep.
1865	7.2	6.8	7.0	2.5	28.7	13.1	21.7	17.4	0.5	6.1	5.6	0.5	28.7	26 Mai
1866	2.5	5.4	12.6	7.7	19.2	47.4	16.7	19.0	10.4	0.7	6.3	9.5	47.4	24 Jun.
1867	**15.1**	9.5	9.0	17.2	30.0	12.9	25.3	10.6	10.4	25.3	5.9	16.5	30.0	23 Mai
1868	10.8	8.4	9.9	50.3	2.5	8.4	5.6	8.8	2.3	16.9	25.3	14.2	50.3	11 Apr.
1869	5.9	18.5	13.8	41.5	4.5	24.6	10.8	14.4	7.0	13.8	16.7	12.6	41.5	18 Apr.
1870	9.0	3.6	18.5	6.8	7.5	7.9	**137.7**	8.6	6.8	4.7	2.7	16.0	**137.7**	12 Jul.
1871	11	10	6	8	3	14	33	11	5	5	17	5	23	5 Jul.
1872	5	9	7	30	12	33	27	20	5	5	14	5	33	27 Jun.
1874	0.2	2.3	4.1	6.1	4.1	9.9	9.7	5.4	1.6	4.5	2.5	2.7	9.9	18 Jun.
1875	7.0	3.0	15.0	5.4	11.5	16.6	18.9	11.0	6.4	12.2	8.6	17.4	18.9	24 Jul.
1876	6.2	7.2	7.0	21.2	23.7	35.4	12.0	27.1	12.8	2.6	8.5	9.0	35.4	14 Jun.
1877	13.1	14.8	14.2	11.3	20.5	7.0	45.3	13.8	6.5	5.8	6.9	18.9	45.3	4 Jul.
1878	7.2	3.8	7.8	20.1	5.1	8.1	30.0	6.4	21.1	15.1	12.1	6.1	30.0	12 Jul.
1879	5	9	4	12	21	34	21	19	35	4	11	6	45	20 Sep.
1880	3	5	12	20	16	21	27	44	22	8	4	10	44	13 Aug.
1881	1	2	16	6	8	50	20	51	23	9	7	2	51	28 Aug.
1882	6	4	7	13	12	14	66	16	30	**49**	18	13	66	18 Jul.
1883	14	3	8	8	6	**77**	41	20	15	8	2	6	77	20 Jun.
1884	4	2	13	10	11	11	21	20	12	18	4	10	21	16 Jul.
1885	3	3	11	20	14	13	30	11	26	7	17	14	30	2 Jul.
1886	8	10	12	41	2	47	21	12	25	8	3	19	47	27 Jun.
1887	5	2	14	6	47	7	18	26	16	2	**45**	**24**	47	23 Mai
1888	7	8	10	**57**	**59**	33	25	**70**	23	26	15	5	70	2 Aug.

Tages-Maximum

Elbe

	Jan.	Febr.	März	April	Mai	Juni	Juli	Aug.	Sept.	Okt.	Nov.	Dec.	Jahr	Datum
1889	3	10	8	18	4	11	33	16	16	39	11	5	39	3 Okt.
1890	12	2	10	11	15	32	28	23	**35**	5	44	3	44	23 Nov.
Summe Jahre	236.0 34	259.1 33	320.2 34	572.7 34	510.3 34	734.2 32	870.8 33	650.3 33	475.8 33	381.3 33	390.7 32	294.9 32	1294.7 32	
Mittel	6.9	7.9	9.4	16.8	15.0	22.9	26.4	19.7	14.4	11.6	12.2	9.2	40.5	
Maxim.	15.1	31.1	21.2	57	59	77	137.7	70	35	49	45	24	137.7	

Kolin (I 324)

H = 225 m — (*Elbe*) — h_r = 1 m

1876	7.1	10.4	7.5	13.4	16.4	4.8	12.2	24.6	10.4	4.8	7.0	16.6	24.6	2 Aug.
1877	16.4	**15.5**	16.2	12.5	18.2	4.1	39.6	11.9	9.1	10.1	5.0	7.0	39.6	4 Jul.
1878	9.4	4.1	7.8	22.7	15.6	35.8	22.8	23.0	**35.8**	17.3	18.6	6.4	35.8	30 Jun.*)
1879	5.8	11.6	7.4	13.8	16.9	53.8	24.3	16.2	22.5	6.6	14.7	**23.7**	53.8	14 Jun.
1880	5.0	4.8	11.3	24.3	40.7	17.9	77.6	35.7	25.8	13.8	9.0	11.1	77.6	13 Jul.
1881	2.3	4.9	18.2	5.6	**91.0**	63.0	39.5	**69.9**	31.8	7.4	2.4	2.1	91.0	28 Mai
1882	8.4	4.9	6.8	15.4	13.7	19.6	**105.2**	38.3	15.1	11.1	17.5	16.6	105.2	18 Jul.
1883	14.1	3.9	6.4	8.2	18.9	**109.5**	14.2	21.7	17.7	14.0	10.8	6.6	**109.5**	20 Jun.
1884	8.6	3.3	**19.9**	9.5	8.2	14.7	25.4	32.3	16.6	20.0	6.5	19.6	32.3	5 Aug.
1885	**17.6**	2.4	14.2	16.7	10.3	10.0	17.2	18.1	21.2	7.5	14.3	14.0	21.2	26 Sep.
1886	9.3	5.5	14.8	**39.9**	4.6	59.1	27.6	12.5	9.3	6.5	3.4	18.0	59.1	22 Jun.
1887	7.9	5.1	6.5	8.3	35.3	15.1	14.6	45.7	15.0	1.4	**41.2**	10.0	45.7	21 Aug.
1888	6.8	8.7	12.1	34.8	11.1	23.1	21.6	60.4	12.9	17.8	10.9	5.1	60.4	3 Aug.
1889	5.6	6.6	9.8	19.3	16.8	28.8	29.8	20.4	20.7	**49.9**	11.9	3.7	49.9	2 Okt.
1890	7.2	1.1	3.3	22.2	14.9	20.1	24.6	27.0	31.8	6.5	37.4	1.1	37.4	23 Nov.
Summe	131.5	92.8	162.2	266.6	332.6	389.4	496.2	457.7	295.7	194.7	210.6	161.6	843.1	*) 10 Sep.
Jahre	15	15	15	15	15	15	15	15	15	15	15	15	15	
Mittel	8.8	6.2	10.8	17.8	22.2	26.0	33.1	30.5	19.7	13.0	14.0	10.8	56.2	
Maxim.	17.6	15.5	19.9	39.9	91.0	109.5	105.2	69.9	35.8	49.9	41.2	23.7	109.5	

Gitschin (I 324)

H = 280 m — (*Cidlina*) — h_r = 1 m

1875	10.9	9.7	8.9	3.2	11.6	10.0	**46.4**	27.0	10.6	**43.1**	17.0	14.1	46.4	24 Jul.
1876	3.9	13.2	**19.7**	20.9	13.4	5.1	14.2	28.0	25.2	6.4	11.2	**31.3**	31.3	3 Dec.
1877	18.0	8.8	11.5	9.5	13.5	11.3	20.7	8.9	18.6	4.7	9.7	9.2	20.7	4 Jul.
1878	12.8	3.7	14.8	20.2	12.0	9.3	9.2	8.2	5.3	12.0	9.0	10.1	20.2	19 Apr.
1879	10.5	12.2	10.8	12.0	12.8	**64.2**	21.7	15.7	35.0	9.2	24.1	15.4	64.2	14 Jun.
1880	12.4	7.5	11.6	10.3	9.4	23.4	35.5	34.0	21.0	14.3	9.1	15.1	35.5	11 Jul.
1881	3.4	12.4	14.0	4.5	15.7	22.2	9.2	28.3	29.5	11.4	3.5	16.7	29.5	23 Sep.
1882	9.2	9.8	5.7	19.6	**33.3**	18.0	20.9	16.9	11.5	9.5	15.0	14.8	33.3	31 Mai
1883	15.3	3.5	5.1	8.4	7.7	40.2	19.8	19.0	20.8	16.5	5.7	11.1	40.2	11 Jun.
1884	10.0	4.0	10.5	7.4	10.6	22.0	36.9	55.5	15.3	20.2	9.6	28.2	55.5	21 Aug.
1885	3.5	5.1	16.0	15.8	10.3	42.4	4.5	12.1	18.2	8.5	17.0	16.1	42.4	19 Jun.
1886	12.6	7.8	8.8	18.8	27.1	32.1	44.8	24.5	12.1	18.4	6.8	11.8	44.8	10 Jul.
1887	5.8	4.5	7.3	9.0	26.8	9.7	10.2	32.5	16.6	9.8	26.8	6.4	32.5	22 Aug.
1888	6.8	**13.4**	12.4	5.2	9.5	32.5	23.0	**70.0**	**37.0**	14.8	5.8	5.5	**70.0**	31 Aug.
1889	9.4	8.8	12.4	**24.0**	25.4	11.7	32.4	9.1	20.2	34.8	16.8	3.8	34.8	2 Okt.
1890	**18.8**	2.6	4.8	20.6	14.4	14.0	24.5	20.0	28.8	9.0	**36.0**	2.2	36.0	23 Nov.

Tages-Maximum

Elbe

	Jan.	Febr.	März	April	Mai	Juni	Juli	Aug.	Sept.	Okt.	Nov.	Dec.	Jahr	Datum
Summe Jahre	163.3 16	127.0 16	174.3 16	209.4 16	253.5 16	368.1 16	373.9 16	409.7 16	325.7 16	242.6 16	223.1 16	211.8 16	637.3 16	
Mittel	10.2	7.9	10.9	13.1	15.8	23.0	23.4	25.6	20.4	15.2	13.9	13.2	39.8	
Maxim.	18.8	13.4	19.7	24.0	33.3	64.2	46.4	70.0	37.0	43.1	36.0	31.3	70.0	

Turnau (I 339)

H = 263 m (*Iser*) h_r = 1 m

1876	5.0	14.6	20.4	10.9	4.5	3.3	22.3	9.0	28.8	7.2	13.3	26.0	28.8	7 Sep.
1877	12.1	16.3	8.7	19.0	12.4	19.9	14.2	11.7	14.0	4.7	7.9	11.0	19.9	2 Jun.
1878	13.4	3.6	14.6	**26.3**	12.3	16.5	27.5	9.3	6.3	10.8	10.7	9.0	27.5	24 Jul.
1879	8.7	**18.7**	8.8	12.0	16.1	38.5	19.8	15.2	11.1	9.5	24.6	8.2	38.5	14 Jun.
1880	13.4	3.6	3.2	13.0	8.9	**65.7**	15.4	23.3	28.3	35.0	10.0	14.8	65.7	15 Jun.
1881	3.7	14.4	13.5	6.6	18.0	21.2	16.5	20.3	27.2	9.0	3.7	8.6	27.2	23 Sep.
1882	13.9	7.1	7.5	16.5	**38.4**	14.3	**41.2**	15.8	17.7	10.7	10.8	12.9	41.2	25 Jul.
1883	13.3	6.2	5.3	12.4	8.0	29.1	25.1	6.8	**39.8**	10.7	4.1	11.0	39.8	3 Sep.
1884	13.1	6.3	15.0	6.5	9.5	18.0	26.4	14.8	14.5	19.6	22.3	**34.7**	34.7	4 Dec.
1885	2.5	4.9	10.8	22.8	10.1	8.4	14.5	10.2	21.9	13.2	10.4	23.9	23.9	1 Dec.
1886	10.5	6.6	13.7	13.6	15.9	30.9	22.9	12.2	15.9	8.4	8.4	10.0	30.9	8 Jun.
1887	6.1	7.1	6.4	8.3	22.3	16.5	13.8	30.2	22.1	5.1	20.1	12.2	30.2	22 Aug.
1888	14.5	12.9	13.8	4.4	2.4	25.7	24.5	**72.4**	23.2	14.2	7.5	5.3	**72.4**	4 Aug.
1889	**21.2**	12.6	**27.3**	19.3	21.6	21.5	29.2	7.5	15.5	**36.4**	5.6	6.2	36.4	2 Okt.
1890	11.5	2.1	7.1	24.3	17.3	16.2	28.3	25.3	25.7	10.6	**28.3**	1.4	28.3	1 Jul.*)
Summe Jahre	162.9 15	137.0 15	176.1 15	215.9 15	217.7 15	345.7 15	331.6 15	284.0 15	312.0 15	195.1 15	187.7 15	195.2 15	545.4 15	*) 22 Nov.
Mittel	10.9	9.1	11.7	14.4	14.5	23.0	22.1	18.9	20.8	13.0	12.5	13.0	36.4	
Maxim.	21.2	18.7	27.3	26.3	38.4	65.7	41.2	72.4	39.8	36.4	28.3	34.7	72.4	

Weisswasser (I 342)

H = 304 m (*Iser, Bielabach*) h_r = 1 m

1865	6.5	8.3	14.2	2.3	10.8	19.4	14.7	16.5	4.5	10.4	6.3	7.4	19.4	3 Jun.
1866	5.9	10.8	20.5	10.2	16.9	18.0	44.4	11.5	18.3	6.1	16.7	11.5	44.4	21 Jul.
1867	9.0	**18.3**	14.9	13.8	28.6	11.5	15.1	17.4	13.5	21.2	9.9	19.6	28.6	28 Mai
1868	9.9	9.9	14.0	16.2	3.8	31.4	24.8	14.4	4.3	25.0	22.6	18.7	31.4	4 Jun.
1869	6.1	9.9	6.1	3.6	14.4	15.8	30.9	32.5	8.3	12.4	20.5	22.1	32.5	6 Aug.
1870	2.7	3.8	8.3	16.2	19.9	14.2	29.3	**58.0**	28.4	14.4	7.2	20.1	58.0	9 Aug.
1871	10	9	5	15	12	20	30	5	15	9	9	3	30	6 Jul.
1872	3	6	5	28	**65**	20	12	8	9	16	17	10	65	25 Mai
1873	6	15	5	4	9	26	10	27	12	10	10	15	27	20 Aug.
1874	3.8	15.0	12.3	24.0	9.4	12.1	31.2	10.5	18.2	12.5	6.1	12.8	31.2	31 Jul.
1875	10.6	13.2	10.8	12.8	18.1	25.0	**61.0**	16.0	7.6	39.4	23.3	16.7	61.0	24 Jul.
1876	4.2	11.0	21.7	14.4	3.4	32.6	10.4	12.6	16.8	8.2	10.6	19.2	32.6	12 Jun.
1877	12.2	16.6	17.7	16.6	15.4	13.0	14.8	7.2	13.8	6.5	10.6	18.7	18.7	2 Dec.
1878	14.3	6.8	17.8	17.7	18.2	12.7	10.4	35.6	7.6	8.5	18.7	7.2	35.6	8 Aug.
1879	7	69	10	12	18	50	22	21	24	10	19	12	69	24 Feb.
1880	9	7	10	14	9	**72**	25	29	25	16	9	21	**72**	14 Jun.
1881	6	8	16	8	13	20	11	22	36	7	5	7	36	22 Sep.
1882	5	7	7	16	36	27	22	18	35	18	22	16	36	31 Mai
1883	12	4	8	10	6	55	19	15	23	12	4	12	55	19 Jun.
1884	18	3	11	15	6	17	16	7	19	22	14	**27**	27	3 Dec.
1885	7	7	12	10	5	16	12	14	16	13	11	17	17	1 Dec.

Tages-Maximum

Elbe

	Jan.	Febr.	März	April	Mai	Juni	Juli	Aug.	Sept.	Okt.	Nov.	Dec.	Jahr	Datum
1886	12	8	18	22	23	18	28	5	28	18	10	15	28	27 Jul.*)
1887	11	11	9	29	64	18	7	36	17	5	26	9	64	17 Mai
1888	**16**	14	20	18	14	19	19	30	29	17	10	10	30	29 Aug.
1889	12	13	**22**	**42**	18	21	49	18	21	**53**	9	6	53	3 Okt.
1890	11	2	5	23	34	21	18	15	**53**	12	**36**	3	53	3 Sep.
Summe	230.2	306.6	321.3	413.8	490.9	625.7	587.0	502.2	503.3	402.6	363.5	357.0	1055.4	*) 11 Sep.
Jahre	26	26	26	26	26	26	26	26	26	26	26	26	26	
Mittel	8.9	11.8	12.4	15.9	18.9	24.1	22.6	19.3	19.4	15.5	14.0	13.7	40.6	
Maxim.	16	18.3	22	42	65	72	61.0	58.0	53	53	36	27	72	

Jung-Bunzlau (I 343)

H = 230 m (*Iser*) h_r = 1 m

1876	3.0	9.1	**19.3**	12.8	2.6	12.4	8.3	5.9	10.7	7.9	6.1	22.2	22.2	3 Dec.
1877	11.5	10.9	7.4	9.4	11.4	16.2	35.6	11.0	12.8	4.1	10.3	23.0	35.6	3 Jul.
1878	8.9	3.5	10.5	18.0	13.8	11.8	4.7	9.4	10.7	9.8	5.2	8.8	18.0	19 Apr.
1879	6.6	**29.3**	5.7	17.0	19.1	**60.7**	16.0	24.1	17.5	10.0	19.0	10.5	**60.7**	14 Jun.
1880	3.4	7.5	17.5	14.3	11.5	50.8	49.8	33.0	22.0	16.0	4.6	13.0	50.8	15 Jun.
1881	1.7	10.2	14.0	6.0	18.0	22.0	9.8	32.4	40.6	16.0	4.8	4.0	40.6	23 Sep.
1882	3.3	3.8	4.9	17.7	**51.5**	18.2	21.0	13.6	43.8	**25.2**	13.0	14.2	51.5	31 Mai
1883	**15.8**	5.3	5.4	9.2	11.8	52.2	**60.6**	21.0	27.0	16.8	4.4	11.0	60.6	26 Jul.
1884	7.6	1.5	13.2	10.5	5.6	15.8	23.5	18.5	28.5	18.8	14.5	**24.3**	28.5	4 Sep.
1885	4.5	4.3	12.3	13.8	7.1	16.3	7.6	9.4	19.5	8.0	11.2	4.5	19.5	26 Sep.
1886	11.7	3.6	13.5	23.3	22.5	39.7	21.6	8.0	9.5		8.4	11.5	39.7	22 Jun.
1887	6.0	4.3	9.0	13.9	31.3	16.1	7.5	32.1	21.2	2.3	27.7	8.1	32.1	22 Aug.
1888	6.8	12.5	11.5	9.2	16.4	19.8	16.8	**41.3**	29.6	18.4	8.5	7.5	41.3	4 Aug.
1889	6.1	4.3	13.2	23.7	4.8	4.3	42.9	10.2	**51.7**	18.3	4.4	2.9	51.7	30 Sep.
1890	15.2	1.2	7.2	**27.2**	21.0	6.7	23.6	21.3	41.2	10.2	**33.5**	5.6	41.2	3 Sep.
Summe	112.1	111.3	164.6	226.0	248.4	363.0	349.3	291.2	386.3	181.8	175.6	171.1	594.0	
Jahre	15	15	15	15	15	15	15	15	15	14	15	15	15	
Mittel	7.5	7.4	11.0	15.1	16.6	24.2	23.3	19.4	25.8	13.0	11.7	11.4	39.6	
Maxim.	15.8	29.3	19.3	27.2	51.5	60.7	60.6	41.3	51.7	25.2	33.5	24.3	60.7	

Schwarzbach (I 354)

H = 725 m (*Moldau*) h_r = 1 m

1876	4.5	13.7	19.0	**24.1**	19.2	16.1	10.0	19.2	26.5	13.6	8.2	6.3	26.5	7 Sep.
1877	10.5	10.9	2.8	6.1	2.6	16.9	31.7	23.4	12.7	5.4	21.3	4.8	31.7	4 Jul.
1878	8.8	2.1	**23.6**	9.0	15.4	14.4	18.8	11.5	31.3	13.4	9.7	9.9	31.3	27 Sep.
1879	4.3	9.4	3.9	16.3	11.9	16.3	11.8	10.3	6.0	11.5	5.5	3.0	16.3	17 Apr.*)
1880	17.2	2.5	3.6	10.0	35.1	15.5	17.9	**39.2**	10.8	22.5	15.0	**21.0**	39.2	13 Aug.
1881	13.0	**15.0**	5.5	11.7	16.9	25.0	8.6	16.9	10.0	7.0	5.0	6.0	25.0	4 Jun.
1882	8.2	12.0	2.4	11.5	15.7	12.1	15.0	15.6	9.9	12.2	18.5	11.7	18.5	21 Nov.
1883	15.5	10.0	4.0	10.0	16.1	15.3	17.7	12.2	13.0	17.5	8.0	15.0	17.7	7 Jul.
1884	7.5	2.0	7.0	4.4	10.3	**31.0**	20.0	28.5	9.8	**27.0**	7.3	11.7	31.0	5 Jun.
1885	9.0	6.6	8.8	5.4	14.1	28.5	**56.2**	13.5	14.2	19.6	17.3	14.8	**56.2**	2 Jul.
1886	5.0	5.0	4.0	13.4	13.4	20.0	30.3	20.0	13.7	9.0	10.7	15.0	30.3	5 Jul.
1887	11.2	10.3	16.3	7.0	30.0	14.0	15.0	15.5	15.2	8.5	**22.0**	8.2	30.0	18 Mai
1888	9.0	11.4	7.3	7.1	3.0	18.4	12.4	30.4	**50.1**	13.2	16.0	3.0	50.1	3 Sep.
1889	2.2	10.0	4.1	11.2	**56.0**	15.0	35.0	9.0	15.1	20.0	7.1	14.3	56.0	28 Mai
1890	**35.0**	2.1	7.2	10.0	6.2	15.2	21.0	22.3	32.2	15.0	12.5	3.2	35.0	22 Jan.

*) 26 Jun.

Tages-Maximum

Elbe

	Jan.	Febr.	März	April	Mai	Juni	Juli	Aug.	Sept.	Okt.	Nov.	Dec.	Jahr	Datum
Summe	160.9	123.0	119.5	157.2	265.9	273.7	321.4	287.5	270.5	215.4	184.1	147.9	494.8	
Jahre	15	15	15	15	15	15	15	15	15	15	15	15	15	
Mittel	10.7	8.2	8.0	10.5	17.7	18.2	21.4	19.2	18.0	14.4	12.3	9.9	33.0	
Maxim.	35.0	15.0	23.6	24.1	56.0	31.0	56.2	39.2	50.1	27.0	22.0	21.0	56.2	

Krumau (I 358)

H = 513 m — (*Moldau*) — h_r = 2.0 m

1867						29	19	17	20	**30**	24	7		
1868	7	4	12	23	14	49	24	20	5	13	13	16	49	24 Jun.
1869	6	9	7	16	22	19	43	23	10	4	10	23	43	4 Jul.
1870	7	5	14	8	7	29	11	59	15	10	11	12	59	7 Aug.
1871	8	7	8	7	11	15	23	22	5	9	16	15	23	20 Jul.
1872	9	3	10	9	8	16	17	28	28	6	16	8	28	24 Aug.*)
1873	5	**20**	11	7	20	47	9	18	12	11	3	**24**	47	30 Jun.
1874	5	5	8	5	33	17	18	22	12	5	6	9	33	12 Mai
1875	**17**	6	8	5	20	27	27	45	4	24	8	11	45	2 Aug.
1876	5	12	12	19	18	13	29	18	23	2	12	10	29	19 Jul.
1877	15	7	13	18	10	19	25		16	6	7	15	25	4 Jul.
1878	7	8	**15**	22	37	26	73	29			2	4	73	4 Jul.
1879	4	12	5	19	17				17	12	12	5		
1880	4	2	2	8	37	8	**74**	**64**	7	17	12	14	**74**	3 Jul.
1881	2	1	8	7	45	21	50	52	8	5	9	3	52	28 Aug.
1882	4	10	2	10	11	14	41	33	16	15	10	14	41	29 Jul.
1883	15	6	2	8	10	24	22	17	7	4	6	5	24	17 Jun.
1884	8	3	8	7	9	50	31	20	15	13	5	19	50	21 Jun.
1885	7	4	2	5	32	6	25	29	10	13	15	10	32	16 Mai
1886	6	4	7	**53**	13	**60**	10	22	28	10	3	17	60	22 Jun.
1887	4	3	7	27	36	14	11	24	19	10	**30**	10	36	15 Mai
1888	5	6	**15**	35	4	33	23	61	60	15	12	1	61	3 Aug.
1889	2	7	11	16	14	28	38	33	12	24	16	11	38	14 Jul.
1890	10	5	6	**53**	**50**	42	55	45	**74**	7	24	2	**74**	1 Sep.
Summe	162	149	183	387	478	606	698	701	423	265	282	265	996	*) 21 Sep.
Jahre	23	23	23	23	23	23	23	22	23	23	24	24	22	
Mittel	7.0	6.5	8.0	16.8	20.8	26.3	30.3	31.9	18.4	11.5	11.8	11.0	45.3	
Maxim.	17	20	15	53	50	60	74	64	74	30	30	24	74	

Neuhaus [Stadt] (I 375)

H = 478 m — (*Moldau, Lužnitz, Nezarka*) — h_r = 1 m

1876	3.4	21.5	15.4	26.0	12.5	13.5	15.2	18.2	16.1	6.2	14.8	12.1	26.0	26 Apr.
1877	13.3	**31.4**	19.8	8.8	6.2	12.6	31.1	23.4	9.7	9.5	6.5	10.2	31.4	13 Feb.
1878	**24.1**	9.1	12.5	16.2	28.4	9.5	7.8	41.5	30.2	11.2	24.2	7.1	41.5	25 Aug.
1879	5.4	9.5	5.3	15.1	35.7	31.4	11.5	21.0	14.8	12.5	18.4	17.5	35.7	11 Mai
1880	12.1	3.6	25.5	16.7	**41.2**	24.5	18.5	49.7	31.1	12.7	8.0	**24.5**	49.7	13 Aug.
1881	5.4	10.1	20.7	8.8	24.2	16.2	**57.2**	52.7	25.1	7.1	8.1	3.0	57.2	21 Jul.
1882	2.9	12.4	3.5	10.8	13.4	13.1	44.6	22.2	27.0	17.9	11.6	18.1	44.6	29 Jul.
1883	18.9	8.1	**28.1**	4.2	5.0	29.1	19.9	18.8	7.9	3.2	4.8	9.1	29.1	20 Jun.
1884	6.6	2.4	4.2	6.6	9.1	30.3	20.2	25.0	19.7	15.2	16.1	5.6	30.3	5 Jun.
1885	3.0	3.1	6.0	11.0	14.3	27.0	17.5	9.0	24.1	7.5	13.1	13.4	27.0	30 Jun.
1886	6.5	4.8	26.5	17.1	5.8	**48.0**	13.1	16.0	8.8	17.8	7.8	16.0	48.0	21 Jun.
1887	7.1	3.5	12.5	6.8	20.5	7.8	6.1	33.0	9.3	5.8	**42.4**	11.6	42.4	11 Nov.
1888	5.4	13.6	7.8	15.8	4.0	25.6	20.9	**78.6**	37.7	17.8	22.1	1.6	78.6	3 Aug.

Tages-Maximum

Elbe

	Jan.	Febr.	März	April	Mai	Juni	Juli	Aug.	Sept.	Okt.	Nov.	Dec.	Jahr	Datum
1889	4.3	11.7	11.6	18.2	37.0	34.8	19.1	23.2	19.7	**28.9**	4.6	6.5	37.0	28 Mai
1890	5.4	2.0	3.2	**30.0**	17.9	19.2	31.2	26.6	**79.6**	9.3	26.1	4.1	**79.6**	2 Sep.
Summe	123.8	146.8	202.6	212.1	275.2	342.6	333.9	458.8	360.8	182.6	228.6	160.4	658.1	
Jahre	15	15	15	15	15	15	15	15	15	15	15	15	15	
Mittel	8.3	9.8	13.5	14.1	18.3	22.8	22.3	30.6	24.1	12.2	15.2	10.7	43.9	
Maxim.	24.1	31.4	28.1	30.0	41.2	48.0	57.2	78.6	79.6	28.9	42.4	24.5	79.6	

Černowitz I (I 377)

H = 594 m — (*Moldau, Lužnitz, Cernovskybach*) — h_r = 1 m

1876	0.6	8.5	7.9	13.4	19.4	6.7	18.3	12.9	21.6	5.3	4.9	9.6	21.6	28 Sep.
1877	**14.5**	24.3	9.3	16.7	6.4	11.9	25.3	18.9	6.4	19.0	6.7	4.2	25.3	4 Jul.
1878	10.7	16.4	17.3	10.5	25.3	21.3	11.4	22.3	24.9	13.3	9.7	4.2	25.3	26 Mai
1879	5.7	9.6	7.2	20.3	**28.3**	36.1	9.2	18.7	**75.3**	12.4	14.2	12.8	**75.3**	19 Sep.
1880	13.5	4.9	**29.4**	18.0	19.1	15.1	25.2	54.2	21.9	13.8	18.6	19.0	54.2	16 Aug.
1881	4.1	5.4	18.9	8.4	26.1	17.1	17.3	56.6	23.7	8.5	2.3	5.2	56.6	29 Aug.
1882	9.3	18.4	7.1	10.2	16.2	18.1	35.7	18.9	25.6	20.2	17.2	**29.3**	35.7	29 Jul.
1883	12.2	5.5	10.6	3.0	5.7	44.2	44.2	18.8	25.8	6.0	7.1	10.2	44.2	20 Jun.*)
1884	12.3	4.0	9.2	10.7	10.5	30.2	15.9	37.6	34.5	15.6	6.0	10.5	37.6	21 Aug.
1885	6.3	4.0	11.8	21.7	24.8	23.0	**47.8**	6.0	20.0	8.2	27.3	11.5	47.8	6 Jul.
1886	11.4	4.5	24.0	**33.0**	11.5	**50.9**	13.7	9.5	14.0	20.6	7.5	20.8	50.9	22 Jun.
1887	**14.5**	5.8	15.8	26.8	20.5	8.7	23.8	50.0	15.4	4.0	37.6	17.8	50.0	22 Aug.
1888	10.0	**26.4**	10.8	20.0	2.6	19.0	15.6	**70.5**	31.6	28.5	18.8	5.5	70.5	3 Aug.
1889	5.8	10.0	17.2	10.4	11.3	27.8	20.8	18.4	21.5	**35.8**	5.0	13.8	35.8	1 Okt.
1890	13.7	2.5	3.0	30.2	25.5	30.8	32.5	37.0	33.0	16.7	**60.8**	2.0	60.8	27 Nov.
Summe	144.6	150.2	199.5	253.3	253.2	360.9	356.7	450.3	395.2	227.9	243.7	176.4	691.6	
Jahre	15	15	15	15	15	15	15	15	15	15	15	15	15	
Mittel	9.6	10.0	13.3	16.9	16.9	24.1	23.8	30.0	26.3	15.2	16.2	11.8	46.1	
Maxim.	14.5	26.4	29.4	33.0	28.3	50.9	47.8	70.5	75.3	35.8	60.8	29.3	75.3	

*) 14 Jul.

Sobieslau (I 378)

H = 403 m — (*Moldau, Lužnitz*) — h_r = 1 m

1876	6.4	22.1	9.0	22.9	19.9	14.2	17.4	15.8	11.0	4.4	10.6	6.4	22.9	26 Apr.
1877	15.7	**30.9**	20.2	14.3	10.0	18.4	**37.4**	11.3	5.2	8.6	4.4	11.1	37.4	4 Jul.
1878	**23.7**	7.9	11.3	9.1	22.3	15.5	9.5	65.7	30.4	11.8	17.9	7.2	65.7	25 Aug.
1879	4.8	8.2	3.7	12.7	**37.9**	32.7	14.7	11.9	26.2	6.1	11.1	7.5	37.9	19 Mai
1880	6.9	3.0	**25.0**	15.7	28.6	11.0	13.1	41.9	16.2	13.3	8.3	**26.9**	41.9	13 Aug.
1881	1.2	2.7	21.9	12.0	30.7	25.9	14.7	49.1	14.6	6.1	8.8	2.3	49.1	29 Aug.
1882	4.0	10.1	5.7	14.1	19.3	18.9	25.6	9.0	22.2	17.3	12.1	18.0	25.6	29 Jul.
1883	17.5	5.4	9.3	3.6	13.1	29.4	24.0	10.5	4.2	5.8	2.9	13.8	29.4	19 Jun.
1884	5.6	1.9	8.0	8.7	17.9	**51.1**	23.1	31.5	11.6	10.7	5.0	12.9	51.1	15 Jun.
1885	6.5	3.6	7.3	13.2	8.6	34.6	25.0	8.9	18.8	7.1	13.2	8.8	34.6	29 Jun.
1886	8.4	5.4	22.8	**30.4**	13.6	41.1	15.0	19.1	24.0	7.4	3.2	17.3	41.1	22 Jun.
1887	9.4	2.3	10.0	11.5	17.7	9.7	20.7	20.8	6.4	2.6	**23.2**	10.8	23.2	11 Nov.
1888	2.5	11.9	9.1	28.1	11.0	20.2	11.3	**72.6**	33.3	24.4	17.5	6.2	**72.6**	3 Aug.
1889	1.3	14.6	5.6	12.1	28.1	15.1	11.6	10.6	14.8	**25.1**	3.8	21.8	28.1	17 Mai
1890	9.8	2.1	15.1	20.8	18.3	13.0	21.6	35.6	**61.3**	11.6	19.4	2.1	61.3	2 Sep.
Summe	123.7	132.1	184.0	229.2	297.0	350.8	284.7	414.3	300.2	182.3	161.4	173.1	621.9	
Jahre	15	15	15	15	15	15	15	15	15	15	15	15	15	
Mittel	8.2	8.8	12.3	15.3	19.8	23.4	19.0	27.6	20.0	12.2	10.8	11.5	41.5	
Maxim.	23.7	30.9	25.0	30.4	37.9	51.1	37.4	72.6	61.3	25.1	23.2	26.9	72.6	

Tages-Maximum

Elbe

	Jan.	Febr.	März	April	Mai	Juni	Juli	Aug.	Sept.	Okt.	Nov.	Dec.	Jahr	Datum
Tabor I (I 379)														
H = 459 m						(*Moldau, Lužnitz*)							h_r = 2.0 m	
1875	6.8	6.1	14.4	8.4	13.1	20.1	19.2	35.3	14.2	16.6	21.1	14.2	35.3	6 Aug.
1876	3.2	18.5	8.1	**23.3**	17.5	13.2	15.6	20.5	12.9	5.2	8.1	8.1	23.3	26 Apr.
1877	17.7	**19.8**	10.2	13.4	8.5	9.7	27.7	11.1	5.2	10.7	4.1	11.0	27.7	4 Jul.
1878	**19.5**	6.8	11.2	13.1	19.7	12.5	19.3	36.9	32.6	8.0	20.6	6.0	36.9	25 Aug.
1879	5	8	5	18	**33**	28	11	18	6	9	10	18	33	19 Mai
1880	9	2	14	10	14	26	10	25	16	14	10	15	26	15 Jun.
1881	2	2	14	10	26	23	19	40	20	5	9	6	40	29 Aug.
1882	5	12	5	12	16	17	18	11	8	16	10	18	18	29 Jul.*)
1883	17	4	3	2	7	25	17	17	5	5	3	9	25	20 Jun.
1884	2	5		8	3	**33**	11	14	15	12	5	13	33	4 Jun.
1885	6	3	6	17	10	25	**28**	9	20	10	15	9	28	2 Jul.
1886	7	4	**21**	17	13	31	19	17	12	14	4	**19**	31	22 Jun.
1887	10	2	10	9	15	8	9	22	13	3	14	8	22	22 Aug.
1888	12	12	11	19	6	24	18	**73**	**35**	**23**	16	5	**73**	3 Aug.
1889	3	11	8	9	28	22	19	13	15	14	12	7	28	12 Mai
1890	8	2	4	13	19	20	23	25	34	12	**35**	1	35	23 Nov.
Summe	133.2	118.2	144.9	202.2	248.8	337.5	283.8	387.8	263.9	177.5	196.9	167.3	515.2	*) 11 Dec.
Jahre	16	16	16	16	16	16	16	16	16	16	16	16	16	
Mittel	8.3	7.4	9.1	12.6	15.6	21.1	17.7	24.2	16.5	11.1	12.3	10.5	32.2	
Maxim.	19.5	19.8	21	23.3	33	33	28	73	35	23	35	19	73	
Winterberg (I 390)														
H = 760 m						(*Moldau, Wottawa, Volinka*)							h_r = 1 m	
1876	5.1	**14.4**	11.3	16.4	23.6	**36.3**	5.4	17.8	8.4	5.2	5.8	**20.4**	36.3	11 Jun.
1877	14.9	9.6	1.6	11.0	7.1	22.7	26.6	10.4	9.4	7.9	11.7	5.8	26.6	4 Jul.
1878	18.5	10.5	10.5	16.0	13.5	18.8	25.5	21.4	47.2	12.5	18.5	18.2	47.2	27 Sep.
1879	18.0	12.1	10.1	15.5	22.4	27.0	28.0	30.5	9.7	7.0	8.4	4.7	30.5	22 Aug.
1880	6.5	2.5	8.9	15.2	30.5	6.7	13.2	24.2	10.7	15.8	8.5	14.8	30.5	5 Mai
1881	2	1	**12**	21	30	13	17	31	17	7	12	9	31	29 Aug.
1882	6	9	9	13	19	19	18	16	19	17	10	12	19	27 Sep.
1883	10	4	4	8	5	27	13	10	14	7	2	12	27	8 Jun.
1884	5	6	9	7	2	22	16	20	8	11	15	13	22	4 Jun.
1885	10	5	10	13	27	7	48	15	16	7	13	12	48	1 Jul.
1886	7	2	9	**28**	34	34	11	12	45	13	5	16	45	5 Sep.
1887	2	4	6	4	**47**	4	7	24	22	6	15	10	47	14 Mai
1888	9	6	9	13	8	15	**53**	50	**49**	15	15	2	53	24 Jul.
1889	3	14	7	20	38	15	16	14	12	**25**	12	9	38	29 Mai
1890	**19**	3	7	25	34	14	21	**83**	47	24	**29**	1	**83**	6 Aug.
Summe	136.0	103.1	129.4	226.1	341.1	281.5	318.7	379.3	334.4	180.4	180.9	159.9	583.7	
Jahre	15	15	15	15	15	15	15	15	15	15	15	15	15	
Mittel	9.1	6.9	8.6	15.1	22.7	18.8	21.2	25.3	22.3	12.0	12.1	10.7	38.9	
Maxim.	19	14.4	12	28	47	36.3	53	83	49	25	29	20.4	83	
Pisek (I 394)														
H = 393 m						(*Moldau, Wottawa*)							h_r = 0.9 m, seit 1886 = 1.1 m	
1875	13.6	4.9	5.0	4.3	10.4	44.2	23.4	18.3	10.5	22.0	18.6	14.2	44.2	19 Jun.

Tages-Maximum

Elbe

	Jan.	Febr.	März	April	Mai	Juni	Juli	Aug.	Sept.	Okt.	Nov.	Dec.	Jahr	Datum
1876	7.3	12.1	6.6	19.9	17.3	9.6	10.4	16.9	7.3	3.6	7.1	10.6	19.9	26 Apr.
1877	**19.3**	**28.9**	10.6	15.3	7.4	8.1	19.6	8.4	9.0	4.5	4.0	6.9	28.9	13 Feb.
1878	13.5	7.2	9.2	6.5	10.0	2.5	20.5	10.5	31.8	7.3	17.3	5.2	31.8	27 Sep.
1879	4.3	14.9	4.8	**31.5**	19.4	17.5	9.6	12.0	7.6	5.1	5.4	4.0	31.5	17 Apr.
1880	7.6	3.8	**14.5**	14.1	**26.5**	18.1	19.8	36.8	12.1	11.2	7.9	**31.5**	36.8	13 Aug.
1881	1.6	3.8	9.8	8.6	24.0	27.5	17.8	32.6	12.7	7.3	5.5	4.0	32.6	28 Aug.
1882	3.0	6.7	4.7	14.1	12.9	14.5	**53.7**	9.9	17.9	10.5	10.2	19.3	**53.7**	29 Jul.
1883	17.3	4.0	2.4	3.8	4.6	32.2	23.2	12.0	14.8	7.6	2.4	7.2	32.2	19 Jun.
1884	4.1	2.5	6.0	7.9	4.1	**51.3**	19.6	21.1	10.0	14.7	4.5	17.0	51.3	4 Jun.
1885	9.8	2.2	8.6	20.9	12.0	18.9	22.8	10.1	17.7	4.3	10.7	5.4	22.8	5 Jul.
1886	6.6	5.5	10.9	20.1	12.2	28.5	14.5	12.1	24.3	13.8	3.9	17.4	28.5	21 Jun.
1887	4.9	1.4	7.0	4.5	20.3	8.0	35.9	14.2	23.5	7.2	**32.4**	10.2	35.9	15 Jul.
1888	6.6	5.6	11.2	25.5	22.2	28.0	14.5	**46.4**	**36.1**	23.2	19.2	3.3	46.4	2 Aug.
1889	2.5	11.7	5.6	10.2	18.0	20.8	11.1	16.6	9.4	**28.2**	1.9	7.8	28.2	2 Okt.
Summe	122.0	115.2	116.9	207.2	221.3	329.7	316.4	277.9	244.7	170.5	151.0	164.0	524.7	
Jahre	15	15	15	15	15	15	15	15	15	15	15	15	15	
Mittel	8.1	7.7	7.8	13.8	14.8	22.0	21.1	18.5	16.3	11.4	10.1	10.9	35.0	
Maxim.	19.3	28.9	14.5	31.5	26.5	51.3	53.7	46.4	36.1	28.2	32.4	31.5	53.7	

Petrowitz (I 403)

H = 450 m (*Moldau, Brzinabach*) h_r = 1 m

1876	3.5	13.2	9.9	18.1	12.8	15.8	17.1	19.1	14.5	3.1	5.4	9.0	19.1	2 Aug.
1877	**20.1**	**19.9**	8.2	8.2	13.1	26.3	22.2	9.5	5.9	6.3	4.9	4.8	26.3	7 Jun.
1878	9.9	5.1	8.2	13.1	15.8	15.7	36.7	13.0	21.5	11.0	7.3	7.6	36.7	4 Jul.
1879	3.5	8.9	6.6	10.6	21.7	21.1	13.5	14.1	8.6	4.2	7.6	2.8	21.7	19 Mai
1880	2.3	3.6	12.0	8.1	**45.0**	12.6	37.4	30.5	8.6	12.1	8.2	12.3	45.0	30 Mai
1881	2.7	1.6	11.5	8.5	15.2	33.0	19.9	34.1	25.8	7.0	7.5	3.3	34.1	29 Aug.
1882	1.6	3.8	3.2	6.1	29.4	19.7	24.3	18.8	15.0	13.8	11.7	**15.0**	29.4	31 Mai
1883	13.2	3.6	4.3	4.6	6.7	**49.6**	31.4	18.3	14.1	9.1	3.1	6.1	49.6	20 Jun.
1884	2.7	1.8	8.6	10.7	10.0	47.2	26.7	20.7	11.6	14.9	5.1	13.8	47.2	22 Jun.
1885	8.5	3.1	10.9	18.3	9.4	10.9	**51.8**	9.2	22.9	5.3	10.3	5.9	51.8	6 Jul.
1886	11.2	3.5	11.3	**24.9**	11.6	45.9	24.1	11.5	19.0	20.8	4.9	12.5	45.9	22 Jun.
1887	7.5	4.9	8.8	6.9	22.5	14.9	48.7	23.0	23.6	2.0	**55.6**	5.7	**55.6**	11 Nov.
1888	13.5	5.5	9.6	10.4	8.0	17.3	22.4	**45.9**	48.2	19.1	19.1	2.8	48.2	8 Sep.
1889	2.5	10.3	14.0	12.8	11.2	34.8	20.7	17.3	13.0	**38.5**	5.0	14.1	38.5	2 Okt.
1890	16.2	4.0	**17.2**	23.2	16.6	16.6	18.0	25.0	**50.0**		41.4	4.0	50.0	2 Sep.
Summe	118.9	92.8	144.3	184.5	249.0	381.4	414.9	310.0	302.3	167.2	197.1	119.7	599.1	
Jahre	15	15	15	15	15	15	15	15	15	14	15	15	15	
Mittel	7.9	6.2	9.6	12.3	16.6	25.4	27.7	20.7	20.2	11.9	13.1	8.0	39.9	
Maxim.	20.1	19.9	17.2	24.9	45.0	49.6	51.8	45.9	50.0	38.5	55.6	15.0	55.6	

Deutschbrod (I 411)

H = 420 m (*Moldau, Sazawa*) h_r = 1 m seit 1876

1849	2.9	9.7	9.7	**32.5**	10.4	10.2	35.6	26.6	10.8	18.5	0.7	0.7	35.6	20 Jul.
1850	3.6	7.9	5.0	9.5	16.5	21.0	11.7	23.9	5.9	15.3	12.2	15.3	23.9	18 Aug.
1853	12.2	8.8	7.5	18.3	17.2	14.4	19.2	16.5	12.9	5.2	6.1	2.0	19.2	29 Jul.
1854	10.2	11.3	10.2	12.9	14.0	16.0	23.2	42.2	3.2	23.0	7.5	18.4	42.2	8 Aug.
1855	9.0	3.8	16.7	8.6	23.5	15.6	18.5	38.1	**34.5**	21.7	5.9	2.0	38.1	5 Aug.
1856	8.1	18.5	4.5	18.1	21.2	22.1	13.5	18.5	12.2	7.7	39.0	5.9	39.0	24 Nov.
1857			6.1	21.9	15.3	15.6	22.3	23.9	12.9	4.7		9.9	23.9	19 Aug.
1858	10.4	2.5	6.5	11.1	20.8	9.7	21.2	24.1	19.6				24.1	2 Aug.

Tages-Maximum

Elbe

	Jan.	Febr.	März	April	Mai	Juni	Juli	Aug.	Sept.	Okt.	Nov.	Dec.	Jahr	Datum
1862	6.8	14.7	12.6	5.2	16.7	17.6	20.3	29.6	18.3	18.1	8.4	9.0	29.6	— Aug.
1864	**26.6**	9.3	7.7	16.2	10.2	20.3	14.0	5.9	21.4	10.8	7.9	3.4	26.6	10 Jan.
1865	11.7	5.2	14.4	5.2	9.0	20.3	7.9	12.9	13.3	3.4	2.5	5.4	20.3	17 Jun.
1866	11.3	9.0	15.8	10.6	29.3	40.6	14.4	16.5	0.9	0.0	11.3	12.2	40.6	24 Jun.
1867	7.9	**20.3**	5.9	24.8	**37.2**	21.4	32.3	38.4	12.9	13.5	9.0	9.5	38.4	24 Aug.
1868	5.9	7.2	**23.9**	19.4	4.7	9.3	9.7	12.0	10.4	22.6	5.6	13.8	23.9	6 Mär.
1869	7.2	14.4	9.5	14.2	22.6	23.9	11.5	20.5	7.5	6.1	16.0	**22.8**	23.9	22 Jun.
1870	10.2	10.4	9.3	9.3	13.5	11.5	15.8	11.3	18.5	10.8	6.1	9.0	18.5	8 Sep.
1871	8	7	5	12	13	11	21	12	5	8	7	6	21	4, 14 Jul.
1876					17.0	22.4	13.8	22.4	16.8	5.3	6.2	10.6		
1877	16.6	12.7	16.7	12.7	17.3	6.8	**49.3**	15.7	6.7	7.1	8.0	21.8	49.3	4 Jul.
1878	13.6	5.4	15.1	19.5	14.0	16.1	14.7	10.0	12.0	11.6	19.2	8.4	19.5	18 Apr.
1879	10.3	16.2	11.7	11.1	15.6	37.9	12.7	25.2	23.8	7.3	11.4	8.0	37.9	13 Jun.
1880	15.8	4.0	15.3	23.7	16.5	27.5	25.2	32.3	12.4	12.7	7.8	13.5	32.3	13 Aug.
1881	1.4	1.8	17.2	5.2	13.1	22.3	12.7	**68.4**	17.4	7.4	7.3	8.3	**68.4**	29 Aug.
1882	4	10	2	10	11	14	41	33	16	15	10	14	41	29 Jul.
1883	9	4	6	6	6	**65**	16	10	14	4	4	8	65	19 Jun.
1884	8	3	7	8	8	21	25	15	19	24	10	12	25	18 Jul.
1885	3	5	5	28	26	43	17	8	24	12	16	7	43	16 Jun.
1886	8	8	16	32	19	46	23	19	15	22	13	17	46	21 Jun.
1887	7	1	7	5	12	12	16	45	11	3	41	11	45	21 Aug.
1888	10	14	13	22	8	33	20	29	23	17	16	7	33	14 Jun.
1889	10	7	18	10	9	19	27	11	17	**34**	7	6	34	2 Okt.
1890	9	1	6	23	28	23	24	23	34	11	**49**	2	49	23 Nov.
Summe	283.7	253.1	326.3	466.0	515.6	709.5	649.5	739.9	482.3	382.8	371.1	299.9	1077.2	
Jahre	30	30	31	31	32	32	32	32	32	31	30	31	31	
Mittel	9.5	8.4	10.5	15.0	16.1	22.2	20.3	23.1	15.1	12.3	12.4	9.7	34.7	
Maxim.	26.6	20.3	23.9	32.5	37.2	65	49.3	68.4	34.5	34	49	22.8	68.4	

Miltschin (I 424)

H = 640 m (*Moldau, Sazawa, Blanitzbach*) h_r = 1 m

1876	5.1	16.2	7.7	6.0	13.2	25.9	19.4	15.7	20.5	4.9	18.5	10.7	25.9	13 Jun.
1877	**21.9**	**24.0**	11.2	19.0	9.3	9.6	31.8	18.4	13.2	13.9	7.5	11.6	31.8	4, 26 Jul.
1878	16.7	9.1	11.8	21.3	20.7	18.5	23.9	64.5	16.2	13.5	16.7	8.3	64.5	25 Aug.
1879	5.6	11.6	6.4	16.6	33.9	24.2	12.6	14.2	9.0	12.2	7.7	6.7	33.9	19 Mai
1880	8.4	4.1	**25.6**	15.6	19.5	12.7	29.1	35.1	23.1	12.8	11.1	11.3	35.1	13 Aug.
1881	2.4	3.2	10.6	11.8	18.5	21.6	23.4	53.8	24.6	7.3	4.4	4.1	53.8	29 Aug.
1882	4.3	3.5	4.8	17.5	22.2	18.9	32.4	14.1	16.9	**29.7**	9.2	17.3	32.4	25 Jul.
1883	20.7	6.4	3.9	3.8	15.1	**66.4**	23.1	16.9	19.5	6.1	3.5	10.6	66.4	20 Jun.
1884	7.7	2.5	6.8	8.4	17.5	43.2	13.4	16.5	16.7	15.9	5.7	**19.8**	43.2	22 Jun.
1885	7.2	4.7	12.1	10.3	21.1	14.2	20.2	12.2	20.0	5.3	15.8	9.5	21.1	16 Mai
1886	7.6	7.2	22.8	**31.2**	7.7	62.7	12.3	13.2	17.1	26.5	5.1	15.8	62.7	22 Jun.
1887	6.7	2.1	11.7	14.1	23.7	11.1	29.2	26.7	18.9	2.9	**42.3**	14.7	42.3	11 Nov.
1888	13.7	21.4	11.9	17.2	16.1	28.7	13.5	**69.1**	29.8	19.7	18.6	3.6	**69.1**	3 Aug.
1889	3.1	14.2	12.2	7.5	27.3	37.4	**32.9**	10.1	17.9	21.2	4.7	13.1	37.4	13 Jun.
1890	15.4	3.1	16.9	28.5	**36.7**	17.5	22.7	35.8	**41.8**	5.7	22.6	0.5	41.8	3 Sep.
Summe	146.5	133.3	176.4	228.8	302.5	412.6	339.9	416.3	305.2	197.6	193.4	157.6	661.4	
Jahre	15	15	15	15	15	15	15	15	15	15	15	15	15	
Mittel	9.8	8.9	11.8	15.3	20.2	27.5	22.7	27.8	20.3	13.2	12.9	10.5	44.1	
Maxim.	21.9	24.0	25.6	31.2	36.7	66.4	32.9	69.1	41.8	29.7	42.3	19.8	69.1	

Tages-Maximum

Elbe

	Jan.	Febr.	März	April	Mai	Juni	Juli	Aug.	Sept.	Okt.	Nov.	Dec.	Jahr	Datum
Habr bei Mnichowitz (I 426)														
H = 455 m					(*Moldau, Sazawa, Propastbach*)								h_r = 1 m	
1876	7.6	**17.0**	12.8	15.4	9.1	17.7	19.1	11.2	14.6	3.2	9.0	9.8	19.1	2 Jul.
1877	**18.6**	15.2	**18.5**	12.5	10.6	12.5	30.8	26.8	11.3	10.8	3.8	**23.5**	30.8	4 Jul.
1878	11.7	4.3	13.0	13.3	20.0	8.4	14.3	22.9	16.3	15.8	28.0	13.5	28.0	4 Nov.
1879	5.4	14.5	9.2	28.5	16.2	48.0	20.8	18.3	20.8	9.0	19.2	10.2	48.0	14 Jun.
1880	8.2	3.8	15.5	12.4	16.0	5.9	48.7	39.0	11.6	16.7	11.5	14.2	48.7	13 Jul.
1881	2.3	5.5	11.8	7.0	**40.2**	36.5	19.1	45.3	23.4	9.9	4.6	4.7	45.3	29 Aug.
1882	7.8	3.7	5.1	20.0	38.6	15.8	35.0	15.2	16.0	19.5	15.3	19.7	38.6	9 Mai
1883	4.4	6.0	9.5	5.6	16.5	78.0	31.2	18.0	10.2	14.1	5.5	12.1	78.0	20 Jun.
1884	4.8	2.3	16.4	14.6	9.0	21.8	**51.4**	22.7	18.1	22.2	9.8	13.0	51.4	20 Jul.
1885	8.2	5.2	14.8	7.8	26.4	12.7	28.3	30.7	21.2	7.8	31.0	11.5	31.0	30 Nov.
1886	15.0	3.5	16.3	**40.0**	9.7	**78.3**	19.4	19.2	16.9	18.2	7.6	20.0	78.3	22 Jun.
1887	6.2	9.7	13.8	10.6	38.5	16.9	25.6	51.7	34.5	4.0	**53.8**	14.2	53.8	11 Nov.
1888	7.6	13.4	14.7	20.9	15.5	32.0	15.8	**83.4**	40.2	19.5	10.4	4.4	**83.4**	3 Aug.
1889	3.1	7.9	7.5	13.2	19.2	24.6	21.9	9.8	15.2	**51.0**	8.5	6.3	51.0	2 Okt.
1890	10.4	1.7	4.8	21.4	31.9	26.3	20.8	72.0	**47.1**	8.2	47.2	1.5	72.0	8 Aug.
Summe	121.3	113.7	183.7	243.2	317.4	435.4	402.2	486.2	317.4	229.9	265.2	178.6	757.4	
Jahre	15	15	15	15	15	15	15	15	15	15	15	15	15	
Mittel	8.1	7.6	12.2	16.2	21.2	29.0	26.8	32.4	21.2	15.3	17.7	11.9	50.5	
Maxim.	18.6	17.0	18.5	40.0	40.2	78.3	51.4	83.4	47.1	51.0	53.8	23.5	83.4	
Beneschau (I 427)														
H = 373 m					(*Moldau, Sazawa, Mracerbach*)								h_r = 1 m	
1876	6.4	11.0	9.5	13.1	16.4	30.8	11.8	17.1	16.1	4.0	10.2	6.9	30.8	14 Jun.
1877	**18.5**	**15.8**	12.6	16.4	8.6	29.7	46.9	14.5	11.1	10.4	3.3	16.6	46.9	26 Jul.
1878	4.8	3.0	10.7	11.6	18.5	10.7	6.5	33.7	16.4	13.8	25.7	6.3	33.7	25 Aug.
1879	2.7	10.2	6.1	15.5	26.9	41.4	13.3	12.7	**55.1**	5.7	10.4	6.4	55.1	23 Sep.
1880	5.0	4.2	16.9	11.8	13.3	6.4	56.1	22.3	13.1	11.2	10.4	10.6	56.1	13 Jul.
1881	1.3	5.5	10.3	15.1	40.9	24.4	22.9	30.4	23.0	6.2	3.9	2.5	40.9	28 Mai
1882	7.5	6.5	5.0	12.1	22.9	21.3	**65.7**	11.6	16.3	22.5	12.6	23.1	**65.7**	25 Jul.
1883	13.4	5.6	4.1	4.7	6.8	**62.3**	47.2	23.5	20.0	10.8	2.9	9.4	62.3	20 Jun.
1884	4.3	3.0	12.2	9.9	7.5	31.9	28.0	23.5	16.7	10.3	5.3	14.4	31.9	22 Jun.
1885	5.2	4.3	12.7	11.2	7.0	17.2	31.8	7.5	17.8	4.5	15.9	13.1	31.8	7 Jul.
1886	10.0	4.0	12.1	**29.7**	6.1	60.7	15.8	13.8	32.3	17.8	6.6	18.8	60.7	22 Jun.
1887	7.0	4.4	8.7	13.0	41.3	10.3	11.0	26.6	28.2	2.8	**39.8**	**24.3**	41.3	18 Mai
1888	11.8	13.6	9.8	14.3	13.3	14.6	13.3	55.4	28.3	21.4	16.8	6.7	55.4	3 Aug.
1889	3.4	8.4	5.9	16.9	24.2	15.5	36.1	14.2	10.5	**46.1**	7.0	8.5	46.1	2 Okt.
1890	7.8	1.9	**19.5**	21.0	**42.4**	17.3	15.1	**64.4**	36.5	5.1	30.1	3.2	64.4	8 Aug.
Summe	109.1	101.4	156.1	216.3	296.1	394.5	421.5	371.2	341.4	192.6	200.9	150.8	723.1	
Jahre	15	15	15	15	15	15	15	15	15	15	15	15	15	
Mittel	7.3	6.8	10.4	14.4	19.7	26.3	28.1	24.7	22.8	12.8	13.4	10.1	48.2	
Maxim.	18.5	15.8	19.5	29.7	42.4	62.3	65.7	64.4	55.1	46.1	39.8	24.3	65.7	
Pilsen (I 439)														
H = 305 m					(*Moldau, Beraun, Mies*)								h_r = ? m, seit 1876 = 12.9 m	
1848	2.7	14.0	7.4	14.0	23.2	17.8	19.2	39.5	11.1	6.8	13.8	1.6	39.5	31 Aug.
1849	4.1	5.9	4.5	13.8	16.0	21.4	6.8	11.3	11.1	30.5	12.4	8.6	30.5	13 Okt.
1850	11.3	14.7	3.4	15.8	34.7	28.0	12.0	14.2	6.8	**33.2**	**26.6**	8.8	34.7	22 Mai

Tages-Maximum

Elbe

	Jan.	Febr.	März	April	Mai	Juni	Juli	Aug.	Sept.	Okt.	Nov.	Dec.	Jahr	Datum
1852	9.2	9.5	7.9	14.4	6.5	40.4	17.8	12.0	6.1	5.6	13.1	5.6	40.4	10 Jun.
1853	17.1	12.0	4.3	25.3	14.7	13.3		12.9	5.6	7.7			25.3	28 Apr.
1854	2.9	5.4	7.9	11.7	7.2	11.1	11.5	10.8	5.6	10.2	5.9	7.7	11.7	23 Apr.
1855	3.2	2.9	4.1	3.6	24.8	49.6	8.1	**82.3**					**82.3**	26 Aug.
1864	0.9	5.6	5.0	3.2	14.4	23.7	19.9	7.4	27.5	5.2	6.1	1.1	27.5	19 Sep.
1865	8.6	7.7	**16.5**	5.9	21.9	23.2	34.3	29.8	2.9	6.8	10.8	0.9	34.3	26 Jul.
1866	1.6	10.6	9.2	4.7	36.1	7.7	24.8	8.8	23.0	0.7	5.0	14.7	36.1	30 Mai
1867	18.0	7.0	13.1	14.7	17.1	30.9	13.5	55.3	5.6	8.1	4.7	7.2	55.3	25 Aug.
1868	6.1	9.5	6.8	14.7	10.2	6.8	21.4	5.2	6.3	17.8	24.8	8.1	24.8	9 Nov.
1870	6.3	3.6	8.6	10.2	5.4	17.8	14.0	38.1	8.1	13.5	4.1	**29.3**	38.1	11 Aug.
1871	5	6	4	9	3	24	21	4	10	7	7	3	24	5 Jun.
1872	5	10	4	**28**	**40**	8	11	13	7	20	16	12	40	25 Mai
1873	5	16	14	9	11	**50**	18	15	7	12	10	1	50	14 Jun.
1876	5.6	8.8	10.2	11.8	19.9	30.7	12.4	17.6	15.8	2.8	12.6	16.5	30.7	8 Jun.
1877	**19.2**	**17.6**	15.8	5.9	7.2	46.2	24.4	12.3	14.4	4.6	4.3	9.5	46.2	7 Jun.
1878	3.0	6.2	5.6	11.2	15.8	7.4	21.4	23.2	15.8	15.8	7.9	9.0	23.2	25 Aug.
1879	7	10	5	16	9	31	19	23	16	8	8	5	31	14 Jun.
1880	5	2	5	20	21	18	11	10	26	18	7	7	26	17 Sep.
1881	2	3	15	13	10	14	21	26	30	7	7	2	30	23 Sep.
1882		3	4	9	21	10	28	11	11	18	12	9	28	10 Jul.
1883			4	6	6	20	27	5	**34**	20	15	8	34	3 Sep.
1884	7	3	7	4	3	**50**	47	40	3	13	4	8	50	22 Jun.
1885	8	4	12	3	8	5	23	8	18	9	7	9	23	16 Jul.
1886	8	5	11	7	20		**57**	8	16	10	3	10	57	10 Jul.
1887	1	0.4	8	13	26	8	9	9	3	3	5	4	26	18 Mai
1888	2.1	6.6	12.9	13.0	8.4		13.5	16.8	17.1	23.7	15.2	1.1	23.7	4 Okt.
1889	0.6	10.7	6.0	19.6	18.7	27.3	18.0	8.6	8.8	29.2	2.2	9.0	29.2	2 Okt.
Summe	175.5	220.7	242.2	350.5	480.2	641.3	585.0	578.1	372.6	367.2	270.5	216.7	1058.5	
Jahre	28	29	30	30	30	28	29	30	29	29	28	28	30	
Mittel	6.3	7.6	8.1	11.7	16.0	22.9	20.2	19.3	12.8	12.7	9.7	7.7	35.3	
Maxim.	19.2	17.6	16.5	28	40	50	57	82.3	34	33.2	26.6	29.3	82.3	

Taus (I 442)

H = 428 m (*Moldau, Beraun, Radbusa, Rubrinabach*) h_r = 0.4 m, seit 1880 = 1* m

1873	15	11	5	9	12	15	5	8		9	6	8		
1876	3.1	13.6	15.8	16.3	9.2	37.5	7.6	25.0	8.7	3.4	4.6	7.0	37.5	9 Jun.
1877	8.7	16.1	5.1	10.9	10.6	39.2	18.8	14.7	16.6	3.3	8.5	5.0	39.2	21 Jun.
1878	8.1	9.4	14.9	12.4	20.1	5.6	18.4	9.1	15.1	8.1	7.0	4.1	20.1	3 Mai
1879	4	13	5	**28**	15	21	13	36	4	5	8	10	36	23 Aug.
1880	2	6	12	13	15	18	**49**	24	21	25	10	22	49	13 Jul.
1881	4.3	6.1	15.6	10.4	29.9	36.1	17.6	34.6	26.3	6.1	8.4	13.7	36.1	25 Jun.
1882	4.2	**16.9**	6.4	11.6	15.3	16.7	35.1	15.4	19.3	10.1	29.1	10.5	35.1	30 Jul.
1883	8.5	1.8	7.0	5.1	5.2	28.2	15.3	8.4	14.5	9.4	9.0	12.7	28.2	20 Jun.
1884	4.3	5.2	10.2	6.3	20.2	33.8	20.1	16.3	4.4	12.3	11.9	13.5	33.8	22 Jun.
1885	11.8	6.4	13.7	16.0	7.3	6.2	13.5	31.7	20.5	12.5	11.6	**25.1**	31.7	6 Aug.
1886	6.4	3.9	13.4	10.3	14.2	**72.2**	36.0	27.4	20.2	12.9	5.0	19.5	**72.2**	8 Jun.
1887	1.3	2.4	11.8	4.5	26.4	9.0	18.9	24.0	3.8	3.4	24.5	8.8	26.4	15 Mai
1888	7.4	5.4	**17.8**	15.8	20.5	13.0	13.9	17.0	31.0	**26.1**	10.5	1.6	31.0	8 Sep.
1889	4.1	14.0	14.1	18.3	18.5	22.1	10.2	14.1	18.9	15.0	3.6	4.9	22.1	4 Jun.
1890	**14.8**	2.8	9.8	11.1	**30.7**	56.8	19.8	**40.4**	**35.8**	19.5	**35.3**	1.4	56.8	27 Jun.

Tages-Maximum

Elbe

	Jan.	Febr.	März	April	Mai	Juni	Juli	Aug.	Sept.	Okt.	Nov.	Dec.	Jahr	Datum
Summe	108.0	134.0	177.6	199.0	270.1	430.4	312.2	346.1	260.1	181.1	193.0	167.8	555.2	
Jahre	16	16	16	16	16	16	16	16	15	16	16	16	15	
Mittel	6.8	8.4	11.1	12.4	16.9	26.9	19.5	21.6	17.3	11.3	12.1	10.5	37.0	
Maxim.	15	16.9	17.8	28	30.7	72.2	49	40.4	35.8	26.1	35.3	25.1	72.2	

Klattau (I 450)

H = 412 m — (*Moldau, Beraun, Radbusa, Angelbach*) — h_r = 1 m

1875			6.3	5.2	10.0	29.6	17.7	5.2		15.4	15.9	11.0	29.6	19 Jun.
1876	3.1	12.1	**24.1**	**21.1**	8.7	23.4	15.4	17.5	9.5	3.5	5.2	6.5	24.1	26 Mär.
1877	10.2	17.5	17.0	9.5	6.2	25.1	14.7	10.0	18.6	5.8	6.1	3.7	25.1	20 Jun.
1878	11.7	6.6	9.0	9.8		12.6	23.6	6.4	29.4	8.4	8.4	5.2	29.4	27 Sep.
1879	4.0	12.1	6.3	17.3	15.0	17.3	12.0	42.2	7.0	9.4	9.4	9.2	42.2	22 Aug.
1880	6.0	4.1	19.3	11.9	26.2	30.1	37.7	11.6	11.9	16.9	9.2	15.2	37.7	12 Jul.
1881	5.3	5.4	10.7	10.2	20.5	34.0	18.1	30.4	21.9	8.9	7.5	6.2	34.0	23 Jun.
1882	4.3	15.9	4.6	12.3	11.3	24.2	25.5	10.5	13.4	10.2	13.1	19.2	25.5	29 Jul.
1883	15.8	4.7	5.3	5.1	7.1	24.9	16.9	7.2	10.8	15.6	6.6	9.1	24.9	20 Jun.
1884	4.7	3.4	9.8	8.4	3.8	**36.2**	**44.7**	30.1	11.6	16.9		8.3	44.7	25 Jul.
1885	10.5	3.7	9.1	12.1	6.7	14.8	16.8	21.2	19.4	6.5	10.2	7.0	21.2	6 Aug.
1886	4.0	4.8	12.6	8.9	19.1	24.0	26.3	19.1	28.6	1.1	4.7	**24.0**	28.6	23 Sep.
1887	6.1	5.3	9.8	6.1	17.0	7.8	15.5	14.6	4.6	2.1	**23.4**	6.7	23.4	11 Nov.
1888	3.6	6.4	14.8	18.2	11.1	31.2	13.7	29.0	18.0	19.8	16.0	2.1	31.2	8 Jun.
1889	4.5	**28.6**	13.0	14.3	**36.0**	22.5	11.0	9.0	10.3	12.1	5.0	10.4	36.0	15 Mai
1890	**24.6**	1.5	15.0	14.0	26.0	22.0	23.0	**56.5**	**59.4**	**25.0**	15.0	3.7	**59.4**	1 Sep.
Summe	118.4	132.1	186.7	184.4	224.7	379.7	332.6	320.5	274.4	177.6	155.7	147.5	517.0	
Jahre	15	15	16	16	15	16	16	16	15	16	15	16	16	
Mittel	7.9	8.8	11.7	11.5	15.0	23.7	20.8	20.0	18.3	11.0	10.4	9.2	32.3	
Maxim.	24.6	28.6	24.1	21.1	36.0	36.2	44.7	56.5	59.4	25.0	23.4	24.0	59.4	

Nepomuk (I 455)

H = 439 m — (*Moldau, Beraun, Uslava, Zinkovkabach*) — h_r = 1 m seit 1876

1869	4.3	9.7	10.6	15.3	11.5	**51.9**	14.4	23.9	28.0	8.3	25.0	12.4	51.9	23 Jun.
1870	9.5	3.6	13.5	11.5	7.4	9.7	10.4	28.4	9.9	8.6	13.1	**27.5**	28.4	7 Aug.
1876	2.0	**23.9**	10.9	14.2	12.6	27.2	23.2	13.6	11.3	4.6	7.4	4.7	27.2	17 Jun.
1877	8.8	9.3	7.3	8.5	8.6	12.2	24.5	14.0	13.0	6.0	8.0	6.3	24.5	4 Jul.
1878	5.7	4.5	11.5	5.8	9.5	11.0	22.0	22.3	17.4	8.0	11.4	5.1	22.3	25 Aug.
1879	3.8	7.9	3.9	8.6	10.2	22.3	11.9	36.0	11.6	6.5	8.0	4.3	36.0	23 Aug.
1880	8.3	4.4	13.5	16.3	22.3	30.1	19.3	17.7	11.0	16.3	6.8	11.7	30.1	3 Jun.
1881	3.8	5.9	**13.6**	6.5	22.0	15.6	16.9	27.2	14.1	9.1	8.6	4.1	27.2	29 Aug.
1882	4.2	13.5	5.4	11.2	14.9	15.1	21.4	11.7	14.7	15.1	15.8	22.4	22.4	28 Dec.
1883	**15.0**	4.7	4.5	6.2	12.0	28.0	14.0	9.3	14.5	21.0	4.1	8.0	28.0	20 Jun.
1884	4.1	4.9	6.4	6.3	3.8	36.1	**29.2**	16.7	13.8	11.3	4.2	9.3	36.1	22 Jun.
1885	9.0	2.7	11.1	14.7	6.3	18.9	18.7	11.6	21.7	6.7	13.5	10.2	21.7	26 Sep.
1886	6.0	4.6	9.6	11.0	14.5	41.4	14.9	5.8	18.3	14.9	3.5	19.2	41.4	8 Jun.
1887	2.0	3.5	7.4	3.8	**30.9**	8.7	10.8	20.1	8.1	1.8	**34.3**	5.9	34.3	11 Nov.
1888	5.4	3.6	11.3	18.1	8.4	12.9	13.8	22.6	18.1	21.7	18.7	2.2	22.6	18 Aug.
1889	2.5	17.2	7.9	**23.4**	20.9	15.8	15.1	6.3	9.1	**32.0**	2.3	8.8	32.0	2 Okt.
1890	13.5	1.6	10.0	13.6	20.8	12.3	16.3	**71.1**	**35.3**	13.2	11.0	0.5	**71.1**	5 Aug.

Tages-Maximum

Elbe

	Jan.	Febr.	März	April	Mai	Juni	Juli	Aug.	Sept.	Okt.	Nov.	Dec.	Jahr	Datum
Summe	107.9	123.5	158.4	195.0	236.6	369.2	296.8	358.3	269.9	205.1	195.7	162.6	557.2	
Jahre	17	17	17	17	17	17	17	17	17	17	17	17	17	
Mittel	6.3	7.3	9.3	11.5	13.9	21.7	17.5	21.1	15.9	12.1	11.5	9.6	32.8	
Maxim.	15.0	23.9	13.6	23.4	30.9	51.9	29.2	71.1	35.3	32.0	34.3	27.5	71.1	

Rabenstein (I 466)

H = 477 m — (*Moldau, Beraun, Strela*) — h_r = 1 m

1876	5.2	13.1	8.2	6.5	5.3	18.9	5.8	8.4	11.7	20.9	8.8	13.4	20.9	20 Okt.
1877	10.3	**18.3**	8.1	3.5	6.7	4.7	33.7	11.2	16.2	4.1	5.3	4.6	33.7	3 Jul.
1878	**12.1**	4.8	6.8	9.1	14.9	27.5	20.1	19.8	**31.8**	13.7	9.2	9.1	31.8	8 Sep.
1879	6.1	15.4	7.8	14.4	10.5	20.4	16.3	20.3	18.7	4.3	11.7	5.8	20.4	14 Jun.
1880	3.2	2.8	10.4	**17.6**	12.5	17.9	16.7	14.8	17.5	17.5	3.7	10.1	17.9	13 Jun.
1881	2.8	6.5	10.2	7.6	9.3	20.8	13.5	30.6	30.2	19.8	4.5	5.1	30.6	29 Aug.
1882	4.5	5.5	3.8	6.4	18.7	13.5	21.3	14.3	16.6	30.6	11.6	12.3	30.6	14 Okt.
1883	10.5	1.3	6.2	3.1	4.9	16.8	16.2	5.1	19.1	19.1	3.7	7.1	19.1	22Sep.*)
1884	6.2	2.7	10.2	8.5	7.4	35.4	27.7	24.5	6.3	10.8	22.4	12.1	35.4	22 Jun.
1885	11.2	3.6	7.1	10.6	20.2	18.3	25.3	**41.5**	15.6	10.2	8.8	10.1	41.5	4 Aug.
1886	8.5	3.4	**14.3**	12.5	13.1	**54.3**	**54.0**	3.4	10.4	15.0	3.6	**21.5**	**54.3**	4 Jun.
1887	2.8	2.1	8.2	7.4	13.0	10.6	19.5	21.6	3.8	2.1	13.6	10.2	21.6	19 Aug.
1888	5.0	4.8	11.2	11.2	12.1	31.3	13.8	22.3	9.0	15.4	5.6	3.7	31.3	19 Jun.
1889	1.5	7.8	4.3	13.5	10.1	51.2	16.0	14.2	6.4	**31.2**	1.4	6.1	51.2	15 Jun.
1890	9.8	1.2	13.7	13.7	**21.3**	16.7	15.2	31.3	20.3	6.3	**27.6**	1.5	31.3	5 Aug.
Summe	99.7	93.3	130.5	145.6	180.0	358.3	315.1	283.3	233.6	221.0	141.5	132.7	471.6	*) 5 Okt.
Jahre	15	15	15	15	15	15	15	15	15	15	15	15	15	
Mittel	6.6	6.2	8.7	9.7	12.0	23.9	21.0	18.9	15.6	14.7	9.4	8.8	31.4	
Maxim.	12.1	18.3	14.3	17.6	21.3	54.3	54.0	41.5	31.8	31.2	27.6	21.5	54.3	

Rakonitz (I 471)

H = 332 m — (*Moldau, Beraun, Rakonitzbach*) — h_r = 1 m

1876	4.5	7.3	10.8	**16.2**	10.4	37.2	17.4	6.1	7.9	3.6	5.1	8.4	37.2	17 Jun.
1877	9.2	**17.6**	4.8	3.3	6.9	27.9	13.5	12.2	14.7	3.5	2.2	4.5	27.9	7 Jun.
1878	4.6	1.6	7.3	14.0	17.5	14.9	23.4	13.4	12.3	3.3	8.6	5.8	23.4	27 Jul.
1879	2.5	15.5	6.6	10.1	9.3	27.5	9.2	**47.2**	18.3	3.5	2.4	3.5	**47.2**	23 Aug.
1880	1.9	3.3	7.4	14.8	12.5	20.5	22.2	6.4	17.4	13.3	3.3	7.7	22.2	13 Jul.
1881	3.0	3.1	**24.8**	5.7	7.8	20.8	26.4	19.1	32.0	14.8	5.1	3.2	32.0	23 Sep.
1882	7.0	4.1	2.3	9.2	24.8	10.4	**38.0**	9.2	9.3	23.8	13.9	12.0	38.0	10 Jul.
1883	8.8	1.7	6.7	2.9	9.5	26.8	17.5	7.8	20.0	15.7	2.0	5.5	26.8	20 Jun.
1884	4.3	1.9	13.3	10.4	2.8	30.0	15.0	20.0	6.2	10.4	5.8	5.5	30.0	22 Jun.
1885	11.9	3.6	10.2	12.0	8.9	9.8	23.8	12.9	14.1	8.3	9.6	7.7	23.8	1 Jul.
1886	4.5	4.5	14.5	9.8	25.4	12.1		12.0	34.1	12.6	2.2	**14.8**	34.1	16 Sep.
1887	4.0	1.4	5.7	11.2	25.2	6.2	6.9	10.0	5.1	4.9	9.7	8.4	25.2	16 Mai
1888	2.9	4.5	12.1	10.4	**37.2**	26.5	27.2	21.9	**45.7**	20.0	11.5	4.7	45.7	17 Sep.
1889	2.0	5.5	4.2	15.7	21.5	**38.0**	21.7	15.4	10.0	**37.0**	8.4	7.4	38.0	23 Jun.
1890	**13.7**	3.5	8.5	10.4	16.5	30.0	10.9	26.0	24.0	5.0	**40.0**	2.8	40.0	22 Nov.
Summe	84.8	79.1	139.2	156.1	236.2	338.6	273.1	239.6	271.1	179.7	129.8	101.9	491.5	
Jahre	15	15	15	15	15	15	14	15	15	15	15	15	15	
Mittel	5.7	5.3	9.3	10.4	15.7	22.6	19.5	16.0	18.1	12.0	8.7	6.8	32.8	
Maxim.	13.7	17.6	24.8	16.2	37.2	38.0	38.0	47.2	45.7	37.0	40.0	14.8	47.2	

Tages-Maximum

Elbe

	Jan.	Febr.	März	April	Mai	Juni	Juli	Aug.	Sept.	Okt.	Nov.	Dec.	Jahr	Datum
Pürglitz (I 472)														
H = 340 m					(*Moldau, Beraun, Rakonitzbach*)						h_r = ? m, seit 1879 = 1 m			
1848	1.1	16.5	2.7	12.4	14.2	**54.1**	**63.2**	16.2	8.6	14.2	27.5	3.6	**63.2**	8 Jul.
1849	7.9	5.9	5.9	20.3	26.6	20.8	5.2	8.1	10.2	23.5	8.6	8.6	26.6	8 Mai
1850	9.9	10.8	1.1	23.7	13.5	33.4	11.7	9.0	4.1	23.0	7.9	7.2	33.4	4 Jun.
1851	7.9	7.0	6.3	34.1	8.6	14.9	20.3	13.1	14.7	15.3	18.0	3.6	34.1	26 Apr.
1852	8.1	11.5	1.6	13.8	13.5	31.6	2.5	30.9	28.9	3.6	10.8	5.9	31.6	5 Jun.
1853	12.4	**18.5**	7.2	**57.3**	10.6	14.9	14.9	**55.5**	12.6	9.7	17.8	13.1	57.3	28 Apr.
1854	4.3	6.8	3.6	16.5	13.5	18.5	17.8	10.8	2.7	12.2	15.8	14.4	18.5	20 Jun.
1855	8.6	16.5	10.2	5.6	18.3	33.2	55.9	36.1	10.6	18.0	6.5	1.4	55.9	16 Jul.
1856	5.9	8.6	13.1	5.4	17.1	24.8	19.6	24.6	13.1	0.2	30.5	10.8	30.5	24 Nov.
1857	9.0		5.0	23.5	33.8	15.6	29.8	37.7					37.7	17 Aug.
1879	3.9	12.8	4.3	12.9	10.4	23.2	14.1	16.3	11.1	4.2	8.4	4.0	23.2	12 Jun.
1880	4.0	3.3	7.4	16.4	10.7	22.8	15.0	13.3	15.5	16.8	5.0	7.2	22.8	14 Jun.
1881	1.2	1.7	7.0	5.6	22.1	32.1	18.1	22.3	**33.2**	17.1	4.9	4.1	33.2	22 Sep.
1882	7.5	6.6	3.7	11.1	30.1	9.6	36.1	11.1	9.8	20.5	14.0	**17.2**	36.1	9 Jul.
1883	10.2	4.6	4.0	3.5	5.2	29.3	22.0	5.0	18.3	10.1	5.2		29.3	20 Jun.
1885	9.1	5.7	12.0	15.5	4.7	8.1	13.7	9.5	17.1	9.0	11.5	14.2	17.1	26 Sep.
1886	8.1	5.0	**13.6**	13.4	21.2	24.0	45.0	3.5	19.2	17.5	2.8	17.1	45.0	10 Jul.
1887	5.0	2.5	6.0	10.8	31.2	10.5	6.5	15.1	9.3	3.6	27.5	10.5	31.2	18 Mai
1888	4.6	5.5	12.6	11.0	9.0	25.0	16.0	31.0	19.3	24.8	9.8	4.0	31.0	3 Aug.
1889	1.3	7.0	4.5	18.2	39.1	22.0	15.5	12.2	8.2	**43.7**	6.3	10.3	43.7	2 Okt.
1890	**16.5**	2.0	8.4	21.5	**47.0**	11.0	19.0	21.8	23.1	5.3	**42.5**	0.6	47.0	9 Mai
Summe	146.5	158.8	140.2	352.5	400.4	479.4	461.9	403.1	289.6	292.3	281.3	157.8	748.4	
Jahre	21	20	21	21	21	21	21	21	20	20	20	19	21	
Mittel	7.0	7.9	6.7	16.8	19.1	22.8	22.0	19.2	14.5	14.6	14.1	8.3	35.6	
Maxim.	16.5	18.5	13.6	57.3	47.0	54.1	63.2	55.5	33.2	43.7	42.5	17.2	63.2	
Prag [Dach der Sternwarte] (I 484)														
H = 201 m					(*Moldau*)								h_r = 22 m	
1839								15.1	2.1	2.7	8.3	**22.2**		
1840	6.1	3.8	3.5	1.1	7.5	16.4	28.6	10	20.0	5.8	9.1	6.5	28.6	25 Jul.
1841	14.8	3.1	1.4	15	11.5	43.0	21.3	17.7	17.0	12.8	8.1	10.9	43.0	8 Jun.
1842	3.5	1.7	5.7	3.0	5.3	13.6	5.9	3.0	12.5	8.0	7.9	1.8	13.6	8 Jun.
1843	5.6	2.8	4.0	13.2	5.4	16.3	16.3	9.7	6.1	9.3	4.8	3.7	16.3	12 Jun.
1844	4	5	8	5	38	7	16	17	21	11	24	0.5	38	30 Mai
1845	19	4	8	25	30	10	14	13	16	1	7	5	30	24 Mai
1846	7	4	9	5	10	13	17	21	23	12	5	19	23	21 Sep.
1847	11	6	6	14	24	45	40	42	14	10	6	3	45	20 Jun.
1848	2.5	15.3	4.3	18.9	22.3	18.0	27.5	10	11.3	8.8	14.0	1.1	27.5	8 Jul.
1849	9	5	7	20	27	21	5	12	8	22	6	7	27	8 Mai
1850	4	8	4	4	23	10	13	21	4	22	5	6	23	9 Mai
1851	6	3	6	11	6	9	13	13	14	8	22	7	22	4 Nov.
1852	11	7	2	12	12	18	4	27	6	5	6	5	27	10 Aug.
1853	9	10	3	28	8	20	10	5	13	10	12	5	28	28 Apr.
1854	4	6	3	13	8	19	11	17	8	6	11	6	19	22 Jun.
1855	6	9	17	3	19	23	9	29	8	9	5	1	29	25 Aug.
1856	5	7	5	10	21	14	8	18	6	0.2	11	5	21	31 Mai
1857	5	1	6	11	12	5	14	**49**	16	2	9	3	49	17 Aug.
1858	4	3	3	4	15	12	16	25	5	19	10	7	25	20 Aug.

Tages-Maximum

Elbe

	Jan.	Febr.	März	April	Mai	Juni	Juli	Aug.	Sept.	Okt.	Nov.	Dec.	Jahr	Datum
1859	3	6	11	6	28	17	18	22	**47**	9	7	7	47	5 Sep.
1860	7	7	7	10	13	9	29	11	28	13	5	6	29	29 Jul.
1861	6	2	10	3	11	20	20	16	16	11	8	4	20	27 Jun.*)
1862	13	**26**	11	5	19	25	10	15	13	10	9	9	26	1 Feb.
1863	4	6	7	4	9	20	10	34	8	3	5	10	34	31 Aug.
1864	3	2	2	4	5	8	13	12	22	4	3	2	22	23 Sep.
1865	6	8	9	2	13	14	26	16	4	7	4	1	26	25 Jul.
1866	2	7	11	9	15	16	16	27	12	0	9	13	27	21 Aug.
1867	**23**	10	14	7	11	4	11	33	3	12	5	4	33	25 Aug.
1868	9	10	7	19	3	23	15	5	4	18	**53**	14	53	9 Nov.
1869	3	19	**24**	11	5	29	16	25	3	10	10	11	29	15 Jun.
1870	7	3	8	10	6	15	5	23	3	7	1	18	23	4 Aug.
1871	8	6	3	10	2	29	25	6	10	11	9	2	29	4 Jun.
1872	6	5	4	21	20	19	7	8	2	7	16	5	21	24 Apr.
1873	2	17	6	4	9	29	17	27	6	8	3	5	29	18 Jun.
1874	7.9	1.0	5.7	25.5	10.9	13.4	15.8	15.8	7.3	6.8	7.8	13.4	25.5	15 Apr.
1875	8.3	3.2	6.9	4.7	14.8	23.0	18.8	14.5	3.8	20.3	7.5	10.6	23.0	24 Jun.
1876	6.4	6.4	7.2	13.3	11.3	22.6	9.7	6.1	19.0	3.2	10.9	6.8	22.6	8 Jun.
1877	18.1	12.7	4.3	3.7	4.5	8.8	15.8	18.2	15.1	3.6	2.2	15.1	18.2	9 Aug.
1878	8.5	4.3	7.5	10.9	19.0	8.2	9.0	18.1	10.8	10.4	8.6	5.6	19.0	9 Mai
1879	3	20	4	24	15	38	11	9	17	5	9	7	38	14 Jun.
1880	3	5	11	15	20	14	**41**	39	8	13	3	8	41	12 Jul.
1881	1	5	17	10	**54**	27	23	21	30	5	4	3	**54**	28 Mai
1882	6	3	5	13	51	12	28	15	7	20	19	11	51	9 Mai
1883	15	2	7	1	4	50	21	22	45	7	2	6	50	20 Jun.
1884	4	1	13	11	4	22	14	11	18	12	6	10	22	29 Jun.
1885	7	4	10	12	11	3	22	8	20	7	15	6	22	20 Jul.
1886	8	4	11	15	21	**54**	21	11	11	10	5	18	**54**	21 Jun.
1887	6	2	6	24	25	15	17	25	12	3	34	8	34	10 Nov.
1888	4	9	13	8	5	20	30	16	21	20	6	4	30	23 Jul.
1889	2	5	11	13	20	22	32	17	7	**39**	2	3	39	2 Okt.
1890	13	2	2	**28**	21	27	14	21	21	2	36	3	36	23 Nov.
Summe	359.7	328.3	381.5	573.3	785.5	990.3	870.8	942.2	685.0	501.9	526.2	375.2	1562.3	*) 9 Jul.
Jahre	51	51	51	51	51	51	51	52	52	52	52	52	51	
Mittel	7.1	6.4	7.5	11.2	15.4	19.4	17.0	18.1	13.2	9.6	10.1	7.2	30.6	
Maxim.	23	26	24	28	54	54	41	49	47	39	53	22.2	54	

Zlonitz (I 498)

H = 229 m (*Moldau, Bakower Bach, Zlonitzer Bach*) h_r = 1 m

1876	4.6	9.1	12.4	23.8	6.1	**51.5**	19.2	9.7	13.3	4.3	6.0	**16.2**	51.5	9 Jun.
1877	11.2	17.4	8.2	4.0	7.9	7.7	50.3	9.9	13.1	7.7	4.0	12.9	50.3	26 Jul.
1878	8.6	3.0	10.3	11.3	17.4	7.2	9.0	23.5	20.8	9.7	8.0	6.4	23.5	5 Aug.
1879	4.8	**20.3**	4.6	15.0	12.4	29.7	17.5	14.7	15.7	4.4	10.2	6.2	29.7	14 Jun.
1880	4.8	5.7	9.9	15.7	17.5	12.3	17.5	12.4	11.5	11.8	3.5	7.5	17.5	7 Mai*)
1881	2.8	3.7	15.7	7.0	12.8	40.4	15.7	21.4	**37.7**	16.2	4.8	2.4	40.4	25 Jun.
1882	2.2	1.2	5.5	20.8	21.5	18.1	44.5	13.5	5.8	20.2	21.3	11.2	**68.3**	31 Mai
1883	12.2	2.0	8.4	2.6	23.2	43.5	42.0	10.5	15.2	8.7	3.9	5.2	43.5	20 Jun.
1884	5.8	1.0	7.1	14.7	**68.3**	33.0	18.3	10.1	9.9	15.7	6.5	13.3	33.0	22 Jun.
1885	11.5	2.9	**16.1**	9.4	3.2	22.7	43.2	12.3	14.2	10.2	10.5	11.1	43.2	6 Jul.
1886	7.4	5.2	12.6	17.6	25.0	33.8	**57.1**	8.0	13.8	14.0	2.3	13.4	57.1	10 Jul.
1887	6.8	1.0	5.6	10.9	25.6	17.4	4.0	29.3	7.8	2.2	32.1	6.3	32.1	11 Nov.
1888	3.7	10.3	15.9	15.2	44.2	24.5	24.8	10.5	27.0	24.1	8.9	5.4	44.2	21 Mai

*) 13 Jul.

Tages-Maximum

Elbe

	Jan.	Febr.	März	April	Mai	Juni	Juli	Aug.	Sept.	Okt.	Nov.	Dec.	Jahr	Datum
1889	3.7	4.8	8.4	14.0	17.7	23.2	22.9	17.3	7.0	**52.2**	4.4	6.5	52.2	2 Okt.
1890	**16.4**	1.5	4.6	**33.7**	10.8	11.3	15.1	**53.3**	26.7	3.5	**37.6**	1.5	53.3	8 Aug.
Summe	106.5	89.1	145.3	235.7	313.6	376.3	401.1	256.4	239.5	204.9	164.0	125.5	639.8	
Jahre	15	15	15	15	15	15	15	15	15	15	15	15	15	
Mittel	7.1	5.9	9.7	15.7	20.9	25.1	26.7	17.1	16.0	13.7	10.9	8.4	42.7	
Maxim.	16.4	20.3	16.1	33.7	68.3	51.5	57.1	53.3	37.7	52.2	37.6	16.2	68.3	

Eger (I 508)

H = 460 m (*Eger*) h_r = 1.5 m

1864	6.1	4.5	10.4	7.5	8.6	31.1	14.9	5.6	17.6	3.6	7.7	0.5	31.1	11 Jun.
1865	10.4	5.4	12.9	1.4	26.2	12.2	53.5	9.7	9.9	10.2	8.1	2.3	53.5	25 Jul.
1866	3.2	10.6	5.4	12.0	22.1	9.0	14.9	15.8	9.3	1.6	9.3	18.5	22.1	2 Mai
1867	9.5	18.1	9.3	12.6	6.3	9.5	19.0	10.4	4.1	5.6	7.9	12.2	19.0	16 Jul.
1868	10.4	8.1	9.0	9.0	21.7	8.1	18.1	14.9	10.4	29.3	21.9	13.8	29.3	26 Okt.
1869	5.0	**29.1**	4.1	6.5	16.2	27.5	43.3	11.3	31.6	19.6	**22.8**	18.3	43.3	3 Jul.
1870	7.5	2.7	11.7	7.7	9.3	15.6	39.7	24.8	10.2	17.8	4.7	19.0	39.7	29 Jul.
1871	10	8	11	11	8	24	18	12	13	14	6	3	24	5 Jun.
1872	7	10	5	**36**	32	16	8	18	5	12	11	20	36	26 Apr.
1873	17	9	10	6	26	14	**58**	8	13	13	7	6	**58**	30 Jul.
1874	4.4	2.8	5.7	15.8	26.9	24.7	29.3	7.4	11.9	8.7	5.0	6.6	29.3	11 Jul.
1875	18.1	3.8	10.6	11.0	19.3	27.9	32.6	9.7	24.1	21.2	18.7	15.2	32.6	5 Jul.
1876	2.2	21.3	15.4	21.2	8.7	31.8	28.2	12.5	22.0	12.4	5.2	**20.5**	31.8	3 Jun.
1877	7.8	15.9	5.7	7.7	17.5	12.8	17.7	**31.2**	13.3	6.4	7.5	6.0	31.2	8 Aug.
1878	15.1	6.1	10.4	13.4	23.3	8.1	16.6	22.3	19.3	8.6	12.3	7.5	23.3	2 Mai
1879	7.7	10.0	2.6	12.1	4.3	16.8	27.2	15.2	13.7	6.8	12.3	10.5	27.2	27 Jul.
1880	9.8	9.2	**24.4**	11.6	11.8	10.2	11.3	15.5	22.2	9.5	5.8	7.0	24.4	4 Mär.
1881	4.1	7.2	23.6	19.7	25.5	7.8	10.7	29.0	20.1	12.2	5.6	13.1	29.0	28 Aug.
1882	11.4	6.8	10.3	20.0	25.3	21.9	22.0	16.2	15.9	**31.5**	19.8	14.2	31.5	13 Okt.
1883	19.9	2.6	6.3	8.5	10.8	10.6	19.8	12.9	16.8	15.9	4.8	9.5	19.8	14 Jul.
1884	7.8	3.3	5.8	5.4	12.3	14.8	21.1	18.2	**52.4**	12.5	11.0	11.6	52.4	3 Sep.
1885	7.9	9.2	11.1	2.8	16.4	10.2	24.3	10.7	13.1	9.9	8.6	13.9	24.3	2 Jul.
1886	10.3	10.1	12.0	16.8	**40.6**	10.3	55.5	9.9	9.1	15.2	4.9	15.8	55.5	9 Jul.
1887	1.4	1.5	6.8	10.8	15.8	5.8	22.0	14.1	5.6	2.5	11.9	6.7	22.0	15 Jul.
1888	4.8	9.8	11.9	14.7	10.7	**37.9**	15.9	18.8	7.8	12.0	7.0	3.4	37.9	18 Jun.
1889	1.7	7.9	9.6	15.8	14.3	24.4	20.3	20.5	10.4	17.5	3.1	9.3	24.4	11 Jun.
1890	**37.5**	1.9	12.9	7.1	23.2	11.7	16.3	26.7	18.0	14.0	16.4	0.2	37.5	23 Jan.
Summe	258.0	234.9	273.9	324.1	483.1	454.7	678.2	421.3	419.8	343.5	266.3	284.6	890.1	
Jahre	27	27	27	27	27	27	27	27	27	27	27	27	27	
Mittel	9.6	8.7	10.1	12.0	17.9	16.8	25.1	15.6	15.5	12.7	9.9	10.5	33.0	
Maxim.	37.5	29.1	24.4	36	40.6	37.9	58	31.2	52.4	31.5	22.8	20.5	58	

Tepl [Stift] (I 517)

H = 658 m (*Eger, Tepl*) h_r = 1 m

1876	5.1	**25.4**	17.8	18.1	9.7	31.1	16.4	12.6	**26.6**	10.5	12.1	9.5	31.1	11 Jun.
1877	7.5	7.3	10.3	9.6	8.5	10.4	10.4	9.2	17.3	6.2	9.1	5.6	17.3	21 Sep.
1878	4.6	8.4	11.7	15.0	11.5	8.8	17.2	11.9	6.0	13.8	6.0	2.1	17.2	27 Jul.
1879	5.0	8.4	4.5		3.0	12.4	12.1	**46.5**	16.5	12.6	7.2	5.2	46.5	23 Aug.
1880	7.1	5.4	5.6	**21.7**	25.4	17.5	18.7	15.3	15.2	17.9	12.7	26.2	26.2	13 Dec.

Tages-Maximum

Elbe

	Jan.	Febr.	März	April	Mai	Juni	Juli	Aug.	Sept.	Okt.	Nov.	Dec.	Jahr	Datum
1881	4.9	10.5	**19.8**	9.6	26.0	14.7	10.4	26.3	22.3	15.3	5.7	15.5	26.3	28 Aug.
1882	6.2	6.9	10.2	14.4	19.6	11.4	24.8	15.9	14.4	15.7	22.3	23.6	24.8	27 Jul.
1883	12.4	5.5	8.5	6.5	13.9	20.2	11.5	8.2	21.2	14.0	8.0	14.5	21.2	3 Sep.
1884	12.1	5.5	7.4	6.9	12.8	18.7	29.2	13.7	7.2	21.5	6.5	10.5	29.2	20 Jul.
1885	7.2	9.0	15.0	9.7	13.5	18.3	18.7	36.5	10.6	9.3	18.3	**28.6**	36.5	6 Aug.
1886	6.5	6.2	16.0	13.0	7.5	22.5	**69.0**	18.6	14.2	13.3	4.1	12.1	**69.0**	10 Jul.
1887	0.8	0.8	8.3	5.4	20.0	9.1	11.4	6.3	4.1	2.6	11.8	8.6	20.0	15 Mai
1888	6.9	11.9	17.3	14.8	5.2	**33.5**	11.2	15.9	10.9	22.7	7.3	3.5	33.5	18 Jun.
1889	6.2	9.3	8.0	13.4	21.0	19.0	35.0	13.6	10.5	**30.7**	5.7	8.5	35.0	11 Jul.
1890	**40.4**	0.7	15.0	16.4	**27.8**	25.6	11.4	26.0	14.2	10.3	**60.0**	1.3	60.0	23 Nov.
Summe	132.9	121.2	175.4	174.5	225.4	273.2	307.4	276.5	211.2	216.4	196.8	175.3	493.8	
Jahre	15	15	15	14	15	15	15	15	15	15	15	15	15	
Mittel	8.9	8.1	11.7	12.5	15.0	18.2	20.5	18.4	14.1	14.4	13.1	11.7	32.9	
Maxim.	40.4	25.4	19.8	21.7	27.8	33.5	69.0	46.5	26.6	30.7	60.0	28.6	69.0	

Karlsbad (I 518)

H = 405 m (*Eger*) h_r = 8.4 m, seit 1879 = 1.0 m

1875					9.1	25.6	**60.0**	12.0	18.0	16.3	20.5	12.0	60.0	2 Jul.
1876	4.8	14.0	15.3	9.2	12.2	14.3	16.2	5.0	19.5	10.7	8.6	20.0	20.0	4 Dec.
1877	14.4	**18.4**	8.6	5.0	10.2	6.5	14.0	29.3	**22.2**	12.5	9.5	11.5	29.3	9 Aug.
1878	**21.6**	7.1	20.6	12.6	17.5						19.5	4.2		
1879	12	10	2	14	6	16	24	36	10	12	13	9	36	23 Aug.
1880	16	5	14	9	8	12	10	15	5	14	10	19	19	20 Dec.
1881	5	10	**25**	7	14	20	12	36	19	15	5	6	36	25 Aug.
1882	3	11	5	18	**34**	25	21	48	17	**29**	15	17	48	3 Aug.
1883	8	3	11	4	20	27	22	5	17	20	5	20	27	18 Jun.
1884	6	3	7	5	7	21	13	13	14	11	14	15	21	5 Jun.
1885	10	9	15	5	10	5	15	16	10	18	16	18	18	2 Okt.*)
1886	6	3	19	**41**	29	26	46	10	14	15	5	**27**	46	23 Jul.
1887	1	1	11	6	19	8	34	9	3	3	10	4	34	27 Jul.
1888	7	13	15	6	26	24	21	**72**	11	15	6	3	**72**	27 Aug.
1889	5	9	6	17	33	**34**	16	16	12	28	4	7	34	24 Jun.
1890	16	1	12	10	33	8	6	27	17	10	**66**	1	66	23 Nov.
Summe	135.8	117.5	186.5	168.8	288.0	272.4	330.2	349.3	208.7	229.5	227.1	193.7	566.3	*) 1 Dec.
Jahre	15	15	15	15	16	15	15	15	15	15	16	16	15	
Mittel	9.0	7.8	12.4	11.3	18.0	18.1	22.0	23.3	13.9	15.3	14.2	12.1	37.8	
Maxim.	21.6	18.4	25	41	34	34	60.0	72	22.2	29	66	27	72	

Kaaden (I 522)

H = 293 m (*Eger*) h_r = 1.7 m

1870	7	2	8	5	15	31	20	18	7	8	5	12	31	24 Jun.
1871	**35**	6	2	12	6	25	**64**	5	**28**	12	4	1	**64**	3 Jul.
1872	6	4	8	**37**	32	12	7	18	1	20	9	**26**	37	26 Apr.
1873	6	6	**15**	13	8	33	19	24	13	14	5	1	33	18 Jun.
1875	3	0	5	5	12	24	17	4	15	21	18	6	24	25 Jun.
1876	3	7	9	14	4	26	18	4	19	5	5	9	26	9 Jun.
1877	13	**24**	5	1	7	22	13	17	19	5	10	6	24	13 Feb.
1878	13	6	7	11	28	10	8	18	16	13	22	3	28	2 Mai
1879	9	9	5	11	15	11	12	32	13	9	10	10	32	22 Aug.
1880	3	6	**15**	12	7	26	11	12	15	23	9	11	26	12 Mai

Tages-Maximum

Elbe

	Jan.	Febr.	März	April	Mai	Juni	Juli	Aug.	Sept.	Okt.	Nov.	Dec.	Jahr	Datum
1881	3	7	12	4	**50**	37	13	38	22	26	2	9	50	26 Mai
1882	2	5	14	12	42	18	34	15	21	**31**	15	11	42	30 Mai
1883	12	5	8	7	11	10	11	4	20	24	4	11	24	4 Okt.
1884	12	3	8	9	11	11	20	19	11	18	7	14	20	19 Jul.
1885	14	8	8	10	10	25	24	20	11	10	13	6	25	17 Jun.
1886	5	6	12	12	42	12	45	18	20	13	3	15	45	10 Jul.
1887	1	3	7	8	33	4	15	16	3	1	8	5	33	16 Mai
1888	3	11	10	17	13	**47**	10	20	8	11	7	3	47	19 Jun.
1889	5	4	1	11	14	18	11	15	12	30	3	4	30	13 Okt.
1890	30	1	10	4	19	11	7	**42**	16	5	**35**	2	42	7 Aug.
Summe	185	123	169	215	379	413	379	359	290	299	194	165	683	
Jahre	20	20	20	20	20	20	20	20	20	20	20	20	20	
Mittel	9.3	6.2	8.4	10.8	19.0	20.6	19.0	18.0	14.5	15.0	9.7	8.2	34.2	
Maxim.	35	24	15	37	50	47	64	42	28	31	35	26	64	

Laun I (I 531)

(Eger)

H = 201 m — h_r = 1 m

1876	1.0	9.0	5.9	6.2	5.6	25.4	13.6	9.7	14.8	4.2	3.2	14.4	25.4	11 Jun.
1877	9.8	9.5	4.6	2.9	8.9	14.2	11.2	23.5	16.3	4.1	3.2	8.4	23.5	9 Aug.
1878	7.3	2.0	6.9	8.3	23.0	10.6	25.0	29.2	**44.5**	8.9	10.1	6.1	44.5	10 Sep.
1879	7.0	**14.5**	6.6	11.2	20.3	31.0	9.6	17.3	18.5	2.4	12.0	4.1	31.0	14 Jun.
1880	3.1	4.1	9.3	**28.6**	14.5	32.7	29.3	18.7	14.6	12.6	5.3	7.0	32.7	23 Jun.
1881	3.1	3.5	14.6	7.5	15.0	29.6	25.4	16.3	30.9	14.0	4.0	3.8	30.9	23 Sep.
1882	2.8	1.1	3.1	14.8	69.3	9.5	**45.4**	24.0	11.2	26.0	15.4	10.5	69.3	31 Mai
1883	9.3	1.4	4.2	2.8	8.4	28.5	24.7	5.8	16.3	13.3	3.0	3.3	28.5	20 Jun.
1884	4.6	1.2	14.8	17.1	21.9	**40.9**	13.5	20.3	10.7	15.7	9.3	10.8	40.9	22 Jun.
1885	10.3	5.0	7.7	16.7	11.7	30.6	33.8	17.1	13.4	10.8	10.6	**16.0**	33.8	2 Jun.
1886	4.5	3.1	**15.0**	17.0	36.7	17.7	41.6	5.2	26.0	15.0	2.0	**16.0**	41.6	10 Jul.
1887	4.9	1.0	6.0	15.8	46.6	10.4	10.4	19.3	3.1	5.6	11.0	4.5	46.6	17 Mai
1888	1.4	6.5	14.8	8.3	11.1	33.1	10.0	10.0	12.1	16.2	3.9	5.2	33.1	19 Jun.
1889	1.8	5.0	9.0	19.5	**69.5**	9.1	21.6	7.8	14.3	**41.0**	2.0	3.0	**69.5**	19 Mai
1890	**12.1**	2.9	3.8	10.0	21.4	18.5	30.4	**31.0**	28.8	6.1	**44.2**	1.4	44.2	23 Nov.
Summe	83.0	69.8	126.3	186.7	383.9	341.8	345.5	255.2	275.5	195.9	139.2	114.5	595.5	
Jahre	15	15	15	15	15	15	15	15	15	15	15	15	15	
Mittel	5.5	4.6	8.4	12.4	25.6	22.8	23.0	17.0	18.4	13.1	9.3	7.6	39.7	
Maxim.	12.1	14.5	15.0	28.6	69.5	40.9	45.4	31.0	44.5	41.0	44.2	16.0	69.5	

Kulm bei Karbitz (I 550)

(Biela, Sernitzbach)

H = 234 m — h_r = 1 m

1876					19.4	17.3	13.7	12.2	9.7	6.5	8.3	16.6		
1877	12.2	**19.5**	5.4	5.3	18.8	17.3	18.2	14.3	13.6	7.5	8.2	9.7	19.5	13 Feb.
1878	20.8	5.4	21.4	7.7	18.3	22.4	10.4	32.1	9.8	7.3	17.4	3.9	32.1	4 Aug.
1879	13.1	6.2	7.3	16.8	13.2	**44.9**	18.1	31.1	13.3	8.7	27.1	5.4	44.9	14 Jun.
1880	10.1	5.2	**21.6**	9.8	15.9	21.9	29.3	12.8	13.5	18.5	8.5	15.6	29.3	18 Jul.
1881	3.2	8.5	13.5	7.6	22.6	22.1	14.3	**50.6**	17.5	19.1	3.4	12.5	50.6	28 Aug.
1882	5.6	8.7	8.2	14.2	17.7	20.8	30.5	17.2	**24.3**	18.1	10.5	12.6	30.5	10 Jul.
1883	11.6	7.2	3.9	5.6	19.9	36.9	14.1	14.4	19.8	19.4	5.4	21.3	36.9	20 Jun.
1884	8.5	2.9	15.6	12.4	12.1	38.5	12.9	48.2	11.2	24.9	14.1	16.4	48.2	5 Aug.
1885	7.2	2.1	6.3	4.0	13.3	10.6	35.7	20.1	9.8	10.6	18.6	14.8	35.7	2 Jul.

Tages-Maximum

Elbe

	Jan.	Febr.	März	April	Mai	Juni	Juli	Aug.	Sept.	Okt.	Nov.	Dec.	Jahr	Datum
1886	7.2	5.6	14.8	25.2	16.5	16.2	**65.6**	13.6	9.6	10·3	9.4	**21.4**	**65.6**	10 Jul.
1887	6.1	5.2	12.3	12.8	25.0	13.2	17.2	17.6	19.1	5.2	**33.4**	6.2	33.4	11 Nov.
1888	12.2	17.2	11.2	9.2	13.3	25.3	23.4	20.6	16.1	12.2	7.2	6.7	25.3	28 Jun.
1889	8.9	6.8	19.9	**25.4**	**45.4**	11.6	33.4	12.3	15.3	**42.4**	4.5	3.7	45.4	3 Mai
1890	**23.1**	3.4	10.1	17.5	7.1	10.6	23.1	20.9	22.5	14.3	25.2	2.2	25.2	23 Nov.
Summe	149.8	103.9	171.5	173.5	278.5	329.6	359.9	338.0	225.1	225.0	201.2	169.0	522.6	
Jahre	14	14	14	14	15	15	15	15	15	15	15	15	14	
Mittel	10.7	7.4	12.3	12.4	18.6	22.0	24.0	22.5	15.0	15.0	13.4	11.3	37.3	
Maxim.	23.1	19.5	21.6	25.4	45.4	44.9	65.6	50.6	24.3	42.4	33.4	21.4	65.6	

Böhmisch Leipa (I 559)

H = 263 m (*Polzen*) h_r = 1.0 m bis 1.8 m

1852	15.1	**18.3**	4.1	3.4	34.5	32.3	14.7	39.5	10.8	6.1	8.8	3.6	39.5	7 Aug.
1853	8.1	4.3	3.4	22.8	22.6	19.9	10.2	17.6	13.5	10.2	4.3	2.7	22.8	27 Apr.
1854	5.9	9.2	3.8	4.3	7.9	18.9	31.1	30.7	5.6	2.7	8.6	13.1	31.1	9 Jul.
1855	7.7	5.2	4.3	4.3	14.9	24.8	20.3	8.6	3.8	15.8	5.0	8.1	24.8	20 Jun.
1856	7.6	10.8	5.9	4.7	13.3	21.7	12.9	17.1	8.1	3.6	18.0	5.4	21.7	18 Jun.
1857	3.6	9.5												
1862	9.5	15.3	7.2	3.4	16.9	14.7	8.6			6.1	6.5	8.1		
1864	2.3	7.9	6.1	10.4	11.3	15.6	12.6	7.2	17.1	3.2	2.7	1.6	17.1	19 Sep.
1865	5.6	6.1	4.5	1.8	14.4	13.5	9.9	14.9	3.4	11.3	4.1	1.6	14.9	4 Aug.
1866	4.1	9.5	9.0	9.5	3.2	17.6	35.2	11.3	6.5	5.2	10.4	9.7	35.2	21 Jul.
1867	9.9	12.0	9.0	10.6	16.9	7.7	20.8	8.3	8.3	14.4	5.9	19.4	20.8	3 Jul.
1868	7.7	7.7	9.7	12.9	6.5	17.1	15.6	16.9		10.4	26.2	11.7	26.2	
1869	5.4	8.1	6.3	5.2	20.1	10.8	9.0	8.6	6.1	10.4	16.9	10.4	20.1	7 Mai
1870	2.5	0.7	8.3	10.6	12.2	10.4	12.6	28.0	14.2	11.1	3.8	17.8	28.0	9 Aug.
1871	6	7	3	5	8	13	8	4	6	7	9	3	13	6 Jun.
1872	2	7	4	24	32	12	4	22	5	8	10	9	32	19 Mai
1873	6	4	5	4	7	14	10	12	7	8	18	16	18	23 Nov.
1874	7.6	14.9	**48**	5.8	4.5	8.1	13.1	13.4	7.5	14.5	8.6	9.1	14.9	10 Feb.
1875	9.0			3.3	10.7	17.3	23.0	17.0	6.6	31.0	15.1		31.0	13 Okt.
1876	5.6	17.0	17.0	9.5	3.0	28.0	19.2	33.7	10.0	4.6	16.0	17.2	33.7	23 Aug.
1877	11.8	14.0	13.1	4.8	11.6	9.2	22.0	14.8	19.3	6.1	12.8	16.5	22.0	26 Jul.
1878	17.4	6.1	14.3	7.0	14.7	12.4	15.4	**58.3**	10.0	7.7	9.0	5.9	58.3	8 Aug.
1879	8	16	11	16	20	44	16	19	27	11	16	10	44	14 Jun.
1880	14	5	10	11	15	35	28	28	22	29	9	10	35	15 Jun.
1881	3	7	22	5	36	21	11	11	15	14	4	8	36	25 Mai
1882	9	7	4	20	30	13	37	20	**37**	16	17	**22**	37	24 Jul.*)
1883	**18**	6	5	7	7	40	28	11	19	10	6	10	40	19 Jun.
1884	7	2	20	11	9	14	14	8	10	18	16	13	20	25 Mär.
1885	6	4	14	6	5	**51**	23	23	14	13	20	7	51	30 Jun.
1886	14	4	12	22	28	14	53	16	10	15	6	14	53	26 Jul.
1887	7	5	8	**29**	**46**	21	10	26	11	3	14	5	46	17 Mai
1888	10	15	15	9	11	37	29	23	19	25	8	11	37	18 Jun.
1889	12	8	8	28	14	20	**62**	33	12	**52**	5	6	**62**	12 Jul.
1890	14	4	4	20	8	17	19	18	29	6	**40**	1	40	23 Nov.
Summe	282.0	277.6	275.8	351.3	515.2	666.0	658.2	619.9	393.8	409.4	380.7	306.9	1026.1	*)27 Sep.
Jahre	34	33	32	33	33	33	33	32	31	33	33	32	32	
Mittel	8.3	8.4	8.6	10.6	15.6	20.2	19.9	19.4	12.7	12.4	11.5	9.6	32.1	
Maxim.	18	18.3	48	29	46	51	62	58.3	37	52	40	22	62	

Tages-Maximum

Elbe

	Jan.	Febr.	März	April	Mai	Juni	Juli	Aug.	Sept.	Okt.	Nov.	Dec.	Jahr	Datum
Bodenbach (I 567)														
H = 142 m						(*Eulauer Bach*)							h_r = 1.6 m, seit 1873 = 1 m	
1848	5.6	18.5	8.4	12.9	12.4	25.3	17.2	21.6	7.9	10.4	13.8	8.4	25.3	7 Jun.
1850		**34**	6	9	23	19	30	19	4	13	24	**27**	34	— Feb.
1851	6	6	6	14	13	9	17	29	20	12	36	8	36	— Nov.
1852	6.3	21.0	9.5	8.1	20.8	23.7	35.0	22.8	10.8	14.2	19.4	12.6	35.0	20 Jul.
1853	11.3	13.1	11.1	20.1	20.3	20.1	19.8	15.6	17.4	12.2	8.8	3.6	20.3	13 Mai
1854	15.1	19.8	12.9	8.1	15.3	16.7	26.4	23.9	8.6	7.2	10.6	21.4	26.4	8 Jul.
1855	16.0	15.3	9.7	7.2	20.1	20.8	19.4	13.8	6.8	8.4	8.6	6.1	20.8	20 Jun.
1856	7.0	21.9	6.8	6.3	20.8	21.6	8.1	20.1	7.7	3.8	**31.6**	16.1	31.6	24 Nov.
1857	8.8	10	5.6	13.1	5.9	10	22.6	23	15.2	4.3	11.3	16.5	23	— Aug.
1858	14.0	5.4	3.6	11	20	5.0	20.5	22.1	7	10.4	9.0	6	22.1	— Aug.
1859	6	19	15	16	10	14	3	17	29	10	8	7	29	— Sep.
1860	7	18	22	13	12	18	**48**	17	14	6	4	17	**48**	— Jul.
1861	19	2	10	6	10	23	20	12	17	1	13	9	23	— Jun.
1862	16.0	33.6	12.9	5.2	13.1	21.0	16.9	19.8	12.9	6.8	2.5	8.6	33.6	— Feb.
1863	10	12	**29**	13	17	32	5	3	17	6	11	15	32	— Jun.
1864	5.2	14.4	7.2	16.7	17.6	20.1	15.1	9.2	14.4	5.0	6.3	2.0	20.1	15 Jun.
1865	5.9	7.7	9.0	2.5	16.5	20.8	14.7	20.5	5.6	19.8	7.2	5.6	20.8	18 Jun.
1866	7.0	11.3	12.0	5.0	13.1	21.0	38.1	10.4	11.0	3.6	18.5	16.9	38.1	21 Jul.
1867	12.4	23.2	13.1	17.2	18.0	8.8	23.5	5.2	6.3	17.4	10.4	18.7	23.5	11 Jul.
1868	19.6	9.9	13.3	19.4	13.3	10.4	9.0	16.9	4.7	20.1	21.6	11.3	21.6	8 Nov.
1869	10.4	14.4	6.8	**29.1**	19.6	23.7	9.0	5.4	6.5	8.4	18.3	19.6	29.1	16 Apr.
1870	7.9	2.5	4.1	12.4	20.8	29.6	24.8	30.7	28.0	8.6	5.2	19.0	30.7	8 Aug.
1871	5	11	4	12	6	19	21	12	15	8	5	6	21	12 Jul.
1872	9	8	7	20	20	19	13	14	8	13	22	18	22	13 Nov.
1873	7	18	5	14	15	10	13	21	6	14	20	11	21	20 Aug.
1876	5.2	18.0	13.2	6.0	24.4	**47.4**	21.8	17.8	14.3	5.7	19.2	24.2	47.4	29 Jun.
1877	9.5	15.4	8.2	5.2	15.5	17.2	9.4	14.4	14.8	19.1	19.8	12.6	19.8	2 Nov.
1878	20.5	11.5	18.3	5.8	17.3	22.5	13.4	26.4	8.5	7.0	11.7	6.0	26.4	25 Aug.
1879	6.9	18.9	7.1	19.1	**27.9**	39.2	24.3	21.5	16.5	17.4	23.9	26.1	39.2	14 Jun.
1880	9.7	3.8	16.9	18.9	24.1	30.8	31.7	15.6	15.4	**28.4**	16.7	22.2	31.7	17 Jul.
1881	4.2	7.9	16.1	4.3	14.3	14.7	20.3	**31.7**	19.6	22.6	4.1	8.8	31.7	28 Aug.
1882	6.7	6.1	5.0	26.4	21.3	18.9	45.1	16.4	**32.1**	12.7	10.9	13.3	45.1	10 Jul.
1883	**22.3**	13.6	7.0	7.1	15.8	42.5	21.2	19.6	21.5	13.1	4.3		42.5	19 Jun.
Summe	322.5	465.2	341.8	404.1	554.2	694.8	677.3	588.4	443.4	369.6	456.7	423.6	971.8	
Jahre	32	33	33	33	33	33	33	33	33	33	33	32	33	
Mittel	10.1	14.1	10.4	12.2	16.8	21.1	20.5	17.8	13.4	11.2	13.8	13.2	29.4	
Maxim.	22.3	34	29	29.1	27.9	47.4	48	31.7	32.1	28.4	31.6	27	48	
Hinterhermsdorf (I 572)														
H = 367 m						(*Kirnitzschbach*)							h_r = 2.5 m, seit 1876 = 1.4 m	
1864	18.8	14.7	7.9	15.9	15.4	22.6	31.2	12.1	23.9	10.8	7.3	0.6	31.2	8 Jul.
1865	23.5	6.3	19.9	3.8	19.6	25.9	44.1	24.3	6.1	15.1	10.2	19.1	44.1	9 Jul.
1866	9.6	12.7	23.0	6.4	29.5	36.4	30.8	21.4	14.6	8.7	25.3	16.5	36.4	7 Jun.
1867	17.0	37.5	11.6	27.7	27.0	14.5	49.1	5.7	9.7	17.7	19.5	**36.8**	49.1	11 Jul.
1868	17.6	28.1	21.5	23.8	7.1	16.5	15.6	24.7	5.4	20.2	**50.4**	16.2	50.4	9 Nov.
1869	10.2	21.2	12.9	23.7	22.5	20.0	7.9	23.4	13.6	13.2	22.1	15.0	23.7	17 Apr.
1870	12.1	6.1	11.3	19.9	12.4	17.9	16.0	29.8	27.8	22.3	5.7	20.5	29.8	9 Aug.
1871	7.2	14.7	7.9	14.9	21.5	27.5	17.5	23.9	12.9	13.1	8.8	11.5	27.5	6 Jun.
1872	3.8	9.2	10.6	**30.9**	18.9	25.2	41.5	13.8	10.0	13.0	25.9	18.0	41.5	10 Jul.

Tages-Maximum

Elbe

	Jan.	Febr.	März	April	Mai	Juni	Juli	Aug.	Sept.	Okt.	Nov.	Dec.	Jahr	Datum
1873	9.5	13.2	7.1	7.2	13.0	21.1	16.9	20.1	10.0	16.2	16.6	12.7	21.1	7 Jun.
1874	20.3	17.9	28.7	21.9	11.3	48.2	24.6	17.4	19.0	8.3	9.0	13.1	48.2	29 Jun.
1875	17.8	18.9	4.6	4.7	8.8	27.9	44.1	12.7	24.7	31.2	24.2	9.7	44.1	24 Jul.
1876	5.0	21.9	19.2	8.1	13.1	17.4	18.4	18.6	19.4	11.9	20.6	29.3	29.3	2 Dec.
1877	11.5	29.2	27.5	16.6	12.2	17.7	27.0	13.4	15.3	7.5	11.6	16.3	29.2	7 Feb.
1878	28.9	8.3	21.7	10.2	18.8	11.7	18.0	21.7	10.7	11.6	13.7	11.4	28.9	16 Jan.
1879	6.8	17.1	11.0	21.7	33.2	**49.9**	14.5	24.7	32.6	15.2	34.3	17.0	49.9	13 Jun.
1880	16.6	6.8	10.8	19.2	41.3	40.6	13.8	9.2	12.7	48.8	19.1	28.6	48.8	8 Okt.
1881	13.2	9.8	**36.3**	4.6	7.3	20.4	11.8	36.3	10.0	12.4	3.5	14.9	36.3	27 Aug.
1882	13.9	14.8	6.4	15.5	23.5	19.0	43.5	22.1	**42.1**	12.9	20.7	16.8	43.5	10 Jul.
1883	17.9	10.4	12.5	10.2	10.3	33.6	21.1	11.5	25.0	10.2	10.0	16.0	33.6	20 Jun.
1884	**30.0**	5.0	9.0	12.7	11.8	20.6	18.0	23.4	21.4	28.9	21.4	35.0	35.0	4 Dec.
1885	7.9	13.7	11.3	3.3	10.0	11.9	45.0	25.1	20.0	13.4	32.1	23.7	45.0	1 Jul.
1886	11.2	4.8	10.4	23.1	24.1	21.2	**88.4**	20.0	12.9	18.3	9.3	20.2	**88.4**	10 Jul.
1887	2.4	13.2	14.6	18.2	33.8	17.0	16.6	32.7	10.3	5.1	26.3	11.2	33.8	18 Mai
1888	16.0	16.5	36.2	11.3	**71.1**	27.0	15.6	27.2	20.5	13.3	11.7	7.1	71.1	21 Mai
1889	19.5	**53.0**	18.8	25.3	17.5	8.8	17.0	**48.4**	16.2	**58.8**	8.4	6.5	58.8	3 Okt.
1890	13.2	4.7	10.4	14.5	9.8	34.4	14.8	34.1	15.3	13.1	50.0	1.8	50.0	24 Nov.
Summe	381.4	429.7	423.1	415.3	534.8	654.9	722.8	597.7	462.1	471.2	517.7	445.5	1128.7	
Jahre	27	27	27	27	27	27	27	27	27	27	27	27	27	
Mittel	14.1	15.9	15.7	15.4	19.8	24.3	26.8	22.1	17.1	17.5	19.2	16.5	41.8	
Maxim.	30.0	53.0	36.3	30.9	71.1	49.9	88.4	48.4	42.1	58.8	50.4	36.8	88.4	

Königstein (I 575)

H = 350 m (*Elbe*) h_r = 2.5 m, seit 1876 = 1.4 m

1864								10.4	16.0	7.8	6.6	0.9		
1865	3.7	3.4	10.3	5.2	10.4	16.8	17.6	39.4	6.9	14.7	10.7	8.1	39.4	14 Aug.
1866	6.0	12.8	11.4	6.5	22.6	53.2	37.4	14.5	17.1	4.2	17.5	11.9	53.2	7 Jun.
1867	14.8	**22.4**	13.8	13.3	25.7	16.0	31.8	6.0	9.9	21.0	12.2	**35.2**	35.2	16 Dec.
1868	15.9	18.2	10.4	22.0	3.4	5.7	24.3	8.0	6.7	30.8	30.2	23.5	30.8	26 Okt.
1869	9.7	16.5	7.0	7.5	12.7	41.4	13.6	9.1	7.8	21.5	14.0	17.0	41.4	15 Jun.
1870	9.7	5.5	12.1	20.1	19.4	28.9	39.6	27.3	**38.3**	18.1	7.5	19.3	39.6	28 Jul.
1871	12.2	7.6	2.8	12.2	13.2	23.8	14.6	12.4	11.7	7.6	9.3	2.9	23.8	5 Jun.
1872	13.8	9.5	9.9	**30.2**	32.3	18.0	26.6	15.9	7.1	15.6	15.3	19.6	32.3	10 Mai
1873	3.2	18.2	10.4	6.6	19.4	28.5	13.2	18.5	9.2	13.0	12.8	8.6	28.5	6 Jun.
1874	10.7	15.8	16.2	10.6	22.0	29.2	11.3	13.8	7.5	10.1	15.9	16.7	29.2	29 Jun.
1875	16.9	10.7	19.0	6.3	10.2	30.5	39.6	14.9	18.5	30.6	23.2	15.9	39.6	24 Jul.
1876	9.6	19.6	14.3	6.4	11.0	29.9	25.2	19.0	17.0	6.0	8.6	14.5	29.9	12 Jun.
1877	11.3	21.6	**26.7**	6.8	19.4	20.6	17.6	25.2	30.9	7.7	15.8	12.2	30.9	21 Sep.
1878	**26.5**	7.1	9.6	18.0	8.9	13.4	10.8	16.8	9.9	9.6	10.2	10.0	26.5	21 Jan.
1879	5.6	10.7	7.4	15.8	28.4	**54.2**	13.2	**55.8**	23.5	12.8	11.2	31.7	55.8	5 Aug.
1880	5.6	5.5	15.2	9.6	**42.8**	44.8	20.9	21.3	16.7	20.7	8.4	8.9	44.8	14 Jun.
1881	5.2	5.3	15.7	11.5	18.3	17.7	14.6	40.0	16.0	14.2	2.0	7.6	40.0	27 Aug.
1882	1.7	4.6	5.6	17.3	19.3	26.6	42.6	17.5	34.5	14.5	10.2	13.1	42.6	10 Jul.
1883	17.2	8.0	5.2	9.2	11.6	36.0	43.5	25.9	21.6	9.0	3.1	9.0	43.5	14 Jul.
1884	8.8	5.3	19.0	13.6	11.1	31.2	24.0	12.8	18.2	20.2	9.9	9.4	31.2	22 Jun.
1885	11.6	13.4	11.2	17.1	12.2	9.6	17.3	20.3	11.3	13.4	24.3	24.5	24.5	1 Dec.
1886	15.8	3.0	16.6	22.2	23.6	24.0	**90.2**	8.9	10.8	16.2	7.4	19.4	**90.2**	10 Jul.
1887	7.0	5.4	6.5	12.4	33.7	24.7	16.2	18.1	12.4	9.6	20.1	4.8	33.7	18 Mai
1888	14.2	19.7	21.1	3.6	21.3	21.2	16.1	14.6	8.6	24.9	9.9	6.2	24.9	9 Okt.
1889	9.6	9.4	16.3	18.9	22.0	6.4	12.0	14.3	12.4	**42.0**	5.5	9.7	42.0	3 Okt.
1890	17.4	3.0	4.4	13.4	17.4	27.5	22.5	35.7	10.5	9.2	**50.3**	1.9	50.3	24 Nov.

Tages-Maximum

Elbe

	Jan.	Febr.	März	April	Mai	Juni	Juli	Aug.	Sept.	Okt.	Nov.	Dec.	Jahr	Datum
Summe	283.7	282.2	318.1	336.3	492.3	679.8	656.3	536.4	411.0	425.0	372.1	362.5	1003.8	
Jahre	26	26	26	26	26	26	26	27	27	27	27	27	26	
Mittel	10.9	10.9	12.2	12.9	18.9	26.1	25.2	19.9	15.2	15.7	13.8	13.4	38.6	
Maxim.	26.5	22.4	26.7	30.2	42.8	54.2	90.2	55.8	38.3	42.0	50.3	35.2	90.2	

Dresden [Neustadt] (I 583)

H = 118 m (*Elbe*) h_r = 2.5 m, seit 1876 = 1.5 m

1864	9.6	3.9	3.1	7.9	14.3	7.1	6.7	6.9	18.0	4.3	6.8	1.0	18.0	2 Sep.
1865	5.4	4.8	6.6	2.9	30.9	6.8	16.1	40.2	3.0	12.1	4.3	3.3	40.2	14 Aug.
1866	2.6	8.2	5.3	5.9	13.4	41.0	20.4	17.6	18.7	1.8	10.4	8.4	41.0	7 Jun.
1867	8.6	9.1	5.8	18.2	9.3	13.8	21.8	6.1	9.9	13.7	4.7	7.3	21.8	27 Jul.
1868	8.9	15.4	8.9	22.7	4.2	34.0	23.9	8.4	12.8	22.0	37.2	10.9	37.2	9 Nov.
1869	5.6	15.4	9.4	7.8	10.7	16.2	14.3	16.1	1.8	4.4	13.5	11.0	16.2	15 Jun.
1870	4.0	2.1	7.7	13.2	14.1	32.5	20.0	24.2	10.2	11.5	11.2	9.4	32.5	25 Jun.
1871	4.0	6.5	5.1	10.9	7.7	15.6	30.3	14.2	7.3	8.8	7.6	5.0	30.3	4 Jul.
1872	11.2	9.4	4.9	26.9	17.5	11.4	25.3	16.5	7.3	10.4	26.5	**30.7**	30.7	5 Dec.
1873	2.4	14.6	15.4	4.8	10.0	16.1	18.3	12.5	11.5	15.3	11.1	6.4	18.3	13 Jul.
1874	10.3	12.0	14.4	9.0	13.3	**75.0**	11.2	7.9	7.4	5.1	13.2	19.6	75.0	29 Jun.
1875	12.1	11.2	11.3	3.1	32.2	22.8	29.5	10.0	20.2	26.6	8.9	8.3	32.2	8 Mai
1876	7.9	13.3	9.9	5.3	4.0	62.2	14.6	10.7	10.2	5.0	10.8	10.2	62.2	12 Jun.
1877	13.8	14.7	**20.5**	7.9	9.4	57.7	30.1	13.0	16.0	10.9	8.1	18.2	57.7	6 Jun.
1878	**18.2**	9.1	9.7	5.0	13.7	10.2	9.9	12.3	9.2	7.3	8.0	12.2	18.2	16 Jan.
1879	9.8	**16.6**	9.6	**33.2**	**33.5**	26.8	12.9	25.9	18.2	13.5	12.8	7.3	33.5	10 Mai
1880	5.7	6.4	13.0	12.8	26.4	29.6	19.4	8.2	15.7	15.0	5.4	17.0	29.6	14 Jun.
1881	4.9	6.6	13.4	7.8	27.5	23.7	30.9	31.4	16.4	10.6	2.4	4.8	31.4	27 Aug.
1882	3.7	5.0	6.8	11.2	24.1	18.0	26.1	11.7	**39.0**	20.3	11.4	11.8	39.0	22 Sep.
1883	14.0	7.4	5.0	6.7	9.5	32.0	15.6	6.4	35.8	15.5	4.3	9.1	35.8	28 Sep.
1884	5.3	4.2	18.9	12.7	9.2	42.2	17.5	14.9	18.0	26.0	7.3	11.5	42.2	22 Jun.
1885	7.5	13.6	9.9	9.3	9.3	30.3	18.0	15.2	13.2	13.7	10.2	27.8	30.3	18 Jun.
1886	13.4	2.9	10.2	21.0	22.9	21.5	**102.3**	10.8	12.5	16.4	3.5	23.5	**102.3**	10 Jul.
1887	5.5	8.0	7.3	11.0	12.8	14.9	10.0	25.3	3.6	2.9	29.5	4.5	29.5	11 Nov.
1888	9.7	15.0	20.0	6.2	5.2	24.1	11.7	27.4	14.3	27.5	13.3	4.5	27.5	9 Okt.
1889	10.8	7.3	13.7	15.6	23.5	56.5	11.2	22.0	12.4	**57.0**	3.8	6.6	57.0	3 Okt.
1890	11.7	2.5	2.5	27.8	19.0	25.0	18.8	**46.7**	6.2	9.1	**44.8**	2.0	46.7	7 Aug.
Summe	226.6	245.2	268.3	326.8	427.6	767.0	586.8	462.5	368.8	386.7	331.0	292.4	1036.3	
Jahre	27	27	27	27	27	27	27	27	27	27	27	27	27	
Mittel	8.4	9.1	9.9	12.1	15.8	28.4	21.7	17.1	13.7	14.3	12.3	10.8	38.4	
Maxim.	18.2	16.6	20.5	33.2	33.5	75.0	102.3	46.7	39.0	57.0	44.8	30.7	102.3	

Rehefeld (I 585)

H = 684 m (*Rothe Weisseritz, Wilde Weisseritz*) h_r = 2.5 m, seit 1876 = 1.0 m

1864	13.1	24.4	6.0	19.0	23.9	18.7	19.3	13.2	21.7	13.2	16.4	2.2	24.4	17 Feb.
1865	9.4	9.2	13.2	10.9	23.7	23.2	19.4	51.2	11.0	13.8	10.8	12.1	51.2	14 Aug.
1866	11.3	17.5	20.2	10.8	23.6	37.5	**79.8**	16.5	21.1	11.2	18.6	11.7	79.8	21 Jul.
1867	23.8	14.5	13.7	**40.2**	20.3	7.8	36.4	14.3	18.9	11.1	11.1	28.8	40.2	30 Apr.
1868	14.9	11.8	25.5	24.3	6.4	5.6	21.1	15.2	9.5	36.6	33.2	18.5	36.6	26 Okt.
1869	4.4	24.4	9.7	6.9	3.7	20.3	17.2	13.4	3.5	19.2	37.6	26.1	37.6	14 Nov.
1870	18.1	3.1	10.1	10.9	13.9	20.1	33.7	34.0	**35.3**	18.8	15.2	26.2	35.3	16 Sep.
1871	11.2	17.4	9.1	15.3	14.5	44.7	18.5	29.7	20.1	18.4	10.7	9.0	44.7	6 Jun.
1872	19.1	4.7	10.9	28.9	38.1	31.6	15.8	6.6	9.5	17.5	**43.2**	20.2	43.2	13 Nov.

Tages-Maximum

Elbe

	Jan.	Febr.	März	April	Mai	Juni	Juli	Aug.	Sept.	Okt.	Nov.	Dec.	Jahr	Datum
1873	4.6	17.8	11.5	7.9	19.2	15.1	22.5	17.7	19.7	17.0	17.5	7.5	22.5	21 Jul.
1874	15.4	**43.6**	15.0	22.5	39.4	50.1	7.5	9.5	4.2	8.6	13.7	10.9	50.1	30 Jun.
1875	22.9	21.6	14.7	8.3	20.2	33.2	34.1	7.4	22.0	30.6	12.3	16.9	34.1	24 Jul.
1876	4.6	16.1	19.1	8.7	4.5	19.6	15.5	25.7	15.2	13.3	21.7	27.9	27.9	2 Dec.
1877	18.4	30.0	10.5	10.6	21.1	14.3	23.3	9.1	14.1	23.9	13.0	17.5	30.0	7 Feb.
1878	**25.7**	12.5	21.0	22.6	20.0	11.6	17.3	14.9	16.2	12.4	24.7	10.3	25.7	16 Jan.
1879	10.4	20.9	7.5	7.8	21.7	53.5	18.5	23.1	23.4	13.2	20.7	26.7	53.5	13 Jun.
1880	18.8	10.5	**55.5**	15.7	40.3	27.4	39.7	42.2	13.8	22.3	12.9	25.0	55.5	5 Mär.
1881	10.4	12.8	36.7	8.3	36.5	25.2	43.9	41.6	30.5	50.4	6.3	10.0	50.4	5 Okt.
1882	4.3	10.2	12.7	13.2	**45.6**	14.8	27.2	36.6	34.3	20.5	18.2	19.0	45.6	30 Mai
1883	14.2	15.0	14.3	9.8	10.6	19.0	24.0	13.0	24.1	22.0	16.0	26.6	26.6	5 Dec.
1884	14.2	12.0	40.9	15.2	30.5	**87.5**	12.3	**65.4**	32.8	31.0	19.6	18.5	**87.5**	22 Jun.
1885	23.0	12.8	14.6	17.2	8.6	21.7	65.8	24.1	19.7	12.7	26.0	24.3	65.8	2 Jul.
1886	9.5	5.5	25.0	24.8	32.7	14.0	72.9	14.6	14.1	25.0	12.3	**35.0**	72.9	10 Jul.
1887	3.4	7.0	19.1	17.1	20.0	18.6	25.1	12.0	13.1	8.0	33.0	10.4	33.0	11 Nov.
1888	19.4	30.0	24.5	10.0	8.5	25.2	11.4	54.2	15.4	20.0	18.9	5.8	54.2	3 Aug.
1889	11.1	13.2	21.6	35.9	17.2	36.9	32.2	11.5	17.8	**57.6**	8.9	10.2	57.6	3 Okt.
1890	21.9	5.2	13.6	19.5	7.6	17.3	17.2	32.4	34.2	16.8	31.0	3.2	34.2	4 Sep.
Summe	377.5	423.7	496.2	442.3	572.3	714.5	771.6	649.1	515.2	565.1	523.5	460.5	1220.1	
Jahre	27	27	27	27	27	27	27	27	27	27	27	27	27	
Mittel	14.0	15.7	18.4	16.4	21.2	26.5	28.6	24.0	19.1	20.9	19.4	17.1	45.2	
Maxim.	25.7	43.6	55.5	40.2	45.6	87.5	79.8	65.4	35.3	57.6	43.2	35.0	87.5	

Tharandt I (I 586)

H = 214 m (*Rothe Weisseritz, Wilde Weisseritz*) h_r = 2.5 m, seit 1882 = 1.4 m

1868						7.0	11.1	8.6	4.3	29.3	**92.9**	9.9		
1869	9.7	**26.6**	12.7	12.9	6.9	26.4	13.5	20.2	6.8	13.7	19.4	15.4	26.6	13 Feb.
1870	9.0	1.9	11.1	10.5	16.7	31.8	13.8	21.8	15.0	23.6	6.5	16.7	31.8	25 Jun.
1871	12.8	8.5	3.5	11.6	14.5	19.0	10.3	11.8	8.8	7.0	6.0	2.8	19.0	6 Jun.
1872	13.8	12.1	5.3	27.2	18.6	12.2	12.4	14.9	11.6	12.2	20.9	14.8	27.2	22 Apr.
1873	2.8	14.1	14.3	20.6	9.0	13.2	12.6	9.0	6.0	17.7	13.5	7.5	20.6	20 Apr.
1874	8.6	13.6	21.5	6.0	25.7	12.0	10.5	7.8	8.2	6.7	11.4	11.8	25.7	12 Mai
1875	14.7	6.0	11.7	5.4	25.0	20.0	38.3	4.0	13.1	30.5	10.9	16.7	38.3	24 Jul.
1876	9.2	23.0	8.7	8.8	3.0	61.9	18.8	15.2	17.1	14.3	11.3	15.6	61.9	12 Jun.
1877	**29.1**	25.3	**22.6**	12.3	17.8	17.7	22.5	21.2	16.9	8.6	15.9	12.5	29.1	31 Jan.
1878	24.0	7.1	17.5	10.7	12.8	6.9	12.2	19.3	7.5	12.1	14.4	12.9	24.0	16 Jan.
1879	8.5	21.0	11.1	**50.1**	41.0	44.9	11.7	27.9	**36.7**	24.5	25.5	7.6	50.1	18 Apr.
1880	13.7	6.7	19.0	5.8	21.5	32.4	10.6	34.0	10.3	23.9	10.0	20.2	34.0	16 Aug.
1881	5.8	6.7	20.9	7.9	**78.7**	44.7	10.6	**43.1**	18.6	9.3	1.3	6.8	78.7	28 Mai
1882	11.1	5.6	9.8	20.0	28.3	24.0	53.7	12.0	36.4	21.3	11.3	13.4	53.7	29 Jul.
1883	11.0	10.2	5.8	11.3	7.4	25.1	22.3	11.2	31.0	19.5	8.5	15.1	31.0	28 Sep.
1885	10.3	12.3	9.6	11.2	11.7	23.6	27.5	17.6	11.9	7.9	21.2	**35.8**	35.8	1 Dec.
1886	8.8	4.8	18.3	23.5	18.4	16.4	**93.5**	27.4	11.5	20.0	13.6	20.7	**93.5**	10 Jul.
1887	3.1	10.6	10.3	7.7	23.6	16.2	15.0	32.0	6.1	5.0	40.3	6.4	40.3	11 Nov.
1888	14.7	17.7	18.9	9.6	39.9	18.6	6.9	38.5	7.6	24.1	9.5	4.5	39.9	21 Mai
1889	15.4	9.4	22.2	22.0	39.1	**83.4**	19.2	21.9	9.6	**54.1**	2.8	3.4	83.4	16 Jun.
1890	21.2	3.2	5.8	9.9	8.1	22.6	13.0	33.4	13.9	13.3	58.5	1.2	58.5	24 Nov.
Summe	257.3	246.4	280.6	304.4	467.7	580.0	460.0	452.8	308.9	398.6	425.6	271.7	903.1	
Jahre	21	21	21	21	21	22	22	22	22	22	22	22	21	
Mittel	12.3	11.7	13.4	14.5	22.3	26.4	20.9	20.6	14.0	18.1	19.3	12.4	43.0	
Maxim.	29.1	26.6	22.6	50.1	78.7	83.4	93.5	43.1	36.7	54.1	92.9	35.8	93.5	

Tages-Maximum

Elbe

	Jan.	Febr.	März	April	Mai	Juni	Juli	Aug.	Sept.	Okt.	Nov.	Dec.	Jahr	Datum
Grüllenburg (I 588)														
H = 377 m						(*Triebisch*)							h_r = 2.5 m, seit 1876 = 1.4 m	
1864	9.8	5.7	4.0	15.0	17.2	9.1	16.5	13.7	21.9	7.2	11.9	1.0	21.9	2 Sep.
1865	12.9	4.9	9.2	2.8	41.5	13.6	50.6	**51.1**	5.2	8.8	6.3	3.3	51.1	14 Aug.
1866	4.1	15.0	39.3	12.1	13.6	44.0	54.8	17.1	17.4	4.5	15.3	8.8	54.8	21 Jul.
1867	10.0	11.6	9.5	19.8	9.5	15.1	24.4	4.7	12.5	14.9	7.6	18.2	24.4	16 Jul.
1868	3.8	7.3	11.0	16.6	5.5	9.3	22.0	14.3	3.2	34.2	33.8	9.6	34.2	26 Okt.
1869	6.8	**22.4**	19.8	18.1	13.2	17.8	22.0	17.3	14.7	15.4	10.8	17.8	22.4	13 Feb.
1870	12.3	2.3	9.5	10.4	17.7	30.3	12.2	17.4	14.2	17.9	8.2	16.9	30.3	25 Jun.
1871	5.4	6.2	3.9	8.7	21.4	23.1	20.4	12.9	10.0	5.7	5.3	3.3	23.1	6 Jun.
1872	7.6	10.4	4.9	**29.5**	33.2	15.0	14.5	9.4	12.0	15.9	26.9	16.6	33.2	10 Mai
1873	1.4	14.3	17.6	12.5	7.5	17.1	14.0	25.6	13.7	20.0	10.0	5.9	25.6	2 Aug.
1874	9.5	7.0	5.8	9.3	39.0	16.3	13.7	7.3	7.6	6.0	7.5	9.7	39.0	5 Mai
1875	12.0	15.5	4.7	3.3	14.1	26.7	36.5	5.2	12.3	39.3	10.7	22.8	39.3	13 Okt.
1876	2.7	19.5	8.4	12.7	5.0	40.9	10.9	6.2	10.0	14.6	8.9	15.6	40.9	12 Jun.
1877	8.3	18.3	23.2	9.1	14.0	15.3	21.1	15.0	16.5	7.0	7.4	6.4	23.2	30 Mär.
1878	10.0	7.3	13.2	15.1	13.5	7.5	12.1	19.9	11.9	14.6	14.8	8.2	19.9	24 Aug.
1879	9.0	15.5	5.0	22.0	44.6	30.4	12.4	27.8	20.4	19.8	24.4	8.7	44.6	10 Mai
1880	5.5	10.9	23.5	11.4	22.4	34.3	18.2	23.0	10.0	22.6	8.3	20.5	34.3	14 Jun.
1881	5.3	6.1	29.5	8.6	**56.7**	28.8	7.7	45.8	27.1	18.6	2.9	6.9	56.7	28 Mai
1882	4.0	5.7	10.3	14.1	21.3	35.4	38.4	15.3	**44.6**	35.3	13.0	15.8	44.6	23 Sep.
1883	12.5	6.7	6.9	8.5	10.5	25.8	31.8	18.1	25.7	16.5	5.4	15.7	31.8	26 Jul.
1884	9.1	9.2	**60.7**	15.4	8.6	**96.2**	11.7	13.0	18.6	23.0	8.3	10.5	**96.2**	22 Jun.
1885	13.3	7.9	9.8	10.6	12.3	20.1	18.8	16.5	16.7	8.9	18.0	**29.5**	29.5	1 Dec.
1886	9.9	7.0	15.4	18.2	15.4	11.0	**76.5**	12.9	15.4	19.5	12.3	20.4	76.5	10 Jul.
1887	4.7	7.7	9.5	8.3	15.6	11.5	16.7	27.0	6.0	5.1	29.2	3.2	29.2	11 Nov.
1888	8.1	8.9	15.9	5.7	43.1	16.2	9.7	44.3	8.3	28.4	11.0	5.7	44.3	3 Aug.
1889	9.6	6.5	20.8	18.4	36.1	56.0	14.5	32.5	20.7	**52.4**	4.6	5.4	56.0	16 Jun.
1890	**40.7**	4.2	4.6	9.7	11.2	18.6	15.5	49.2	16.5	14.1	**61.4**	2.6	61.4	24 Nov.
Summe	248.3	264.0	395.9	345.9	563.7	685.4	617.6	562.5	413.1	490.2	384.2	309.0	1088.4	
Jahre	27	27	27	27	27	27	27	27	27	27	27	27	27	
Mittel	9.2	9.8	14.7	12.8	20.9	25.4	22.9	20.8	15.3	18.2	14.2	11.4	40.3	
Maxim.	40.7	22.4	60.7	29.5	56.7	96.2	76.5	51.1	44.6	52.4	61.4	29.5	96.2	
Meissen (I 589)														
H = 104 m						(*Elbe*)							h_r = ? m, seit 1887 = 1.5 m	
1855	5.0	11.7	6.4	12.4	18.4	17.0	42.4	15.6	9.1	7.8	9.9	5.3	42.4	22 Jul.
1856	4.4	12.0	2.4	3.7	10.0	34.2	8.2	24.5	12.9	5.5	15.7	7.2	34.2	20 Jun.
1857	5.5	5.8	5.8	15.0	7.2	7.1	37.7	17.5	30.5	10.0	6.7	4.3	37.7	22 Jul.
1858	5.4	4.8	2.0	13.2	36.0	6.0	51.3	**35.5**	25.6	11.5	17.0	8.2	51.3	30 Jul.
1859	4.5	7.2	10.2	**36.7**	22.0	18.5	5.4	21.0	20.0	7.4	12.5	9.7	36.7	22 Apr.
1860	4.1	10.5	8.8	11.5	17.6	22.7	46.0	22.8	25.5	7.3	7.9	9.5	46.0	31 Jul.
1861	10.8	2.5	6.3	5.0	7.6	44.0	14.0	11.9	18.0	9.0	15.7	9.5	44.0	28 Jun.
1862	9.0	20.0	5.0	32.5	10.0	26.0	15.6	8.0	17.0	8.8	6.0	18.0	32.5	4 Apr.
1863	8.5	15.0	14.8	14.8	4.4	25.0	7.0	22.0	14.6	9.3	22.0	18.7	25.0	12 Jun.
1864	7.5	9.8	6.9	9.7	16.5	9.7	10.0	7.8	18.0	5.8	7.0	0.5	18.0	2 Sep.
1865	7.5	5.0	**24.5**	4.0	16.6	10.2	35.4	29.0	2.5	9.7	6.3	2.0	35.4	2 Jul.
1866	2.7	7.7	6.8	11.7	12.9	21.9	16.2	19.2	17.6	2.3	16.9	14.7	21.9	29 Jun.
1867	7.0	13.1	6.1	13.1	14.0	20.4	18.4	4.5	11.3	19.6	5.0	11.5	20.4	3 Jun.
1868	8.1	6.3	12.9	22.0	11.3	14.9	9.2	6.8	6.3	11.8	**45.1**	9.0	45.1	8 Nov.
1869	7.2	18.0	13.5	9.1	12.2	29.7	5.9	22.0	6.3	9.7	16.5	15.5	29.7	20 Jun.
1870	6.3	2.9	11.1	10.8	8.3	37.8	29.5	16.9	15.1	11.6	3.4	17.3	37.8	18 Jun.

Tages-Maximum

Elbe

	Jan.	Febr.	März	April	Mai	Juni	Juli	Aug.	Sept.	Okt.	Nov.	Dec.	Jahr	Datum
1871	5.6	9.0	4.7	9.7	5.6	20.4	15.2	9.5	10.4	9.0	9.2	3.8	20.4	11 Jun.
1872	15.9	19.6	3.8	15.8	16.9	16.5	12.0	13.7	14.1	11.3	22.6	23.7	23.7	4 Dec.
1873	3.9	15.8	20.5	35.7	8.4	11.3	11.3	22.1	7.9	8.4	7.3	4.1	35.7	19 Apr.
1874	7.2	3.6	7.4	2.7	15.8	17.4	7.9	6.1	7.3	2.7	5.6	16.9	17.4	16 Jun.
1875	11.1	9.0	9.5	13.1	21.0	13.5	34.5	4.5	16.9	23.1	9.0	11.3	34.5	20 Jul.
1876	5.4	10.6	8.1	7.9	5.6	22.6	23.2	5.2	12.9	10.6	11.3	15.1	23.2	8 Jul.
1877	9.0	13.1	11.3	8.3	7.7	23.1	14.7	15.2	20.3	6.2	8.8	15.8	23.1	1 Jun.
1878	16.3	7.4	11.5	16.2	12.2	7.4	24.4	9.5	3.8	11.8	10.6	14.2	24.4	12 Jul.
1879	11.7	**20.9**	15.3	25.4	22.3	31.4	11.3	33.8	16.0	14.7	20.3	10.7	33.8	23 Aug.
1880	6.2	9.6	11.3	6.3	21.4	17.8	18.0	22.6	20.3	16.5	6.8	14.2	22.6	13 Aug.
1881	5.2	7.4	14.7	9.7	22.1	14.2	13.5	33.4	16.7	11.3	4.7	7.5	33.4	27 Aug.
1882	7.7	11.0	6.8	20.0	20.0	19.5	26.6	9.6	**48.9**	21.4	10.7	14.0	48.9	22 Sep.
1883	11.3	9.2	7.3	9.6	7.5	21.5	23.1	18.8	17.7	13.9	12.8	16.5	23.1	26 Jul.
1884	6.0	7.9	17.8	13.2	7.3	**66.0**	20.3	13.0	21.5	36.1	16.5	15.2	66.0	21 Jun.
1885	10.3	11.7	6.6	11.6	9.4	6.8	10.3	11.3	12.2	9.8	33.4	11.3	33.4	30 Nov.
1886	6.8	6.6	16.9	23.0	16.7	18.4	**73.7**	11.5	10.5	18.4	5.5	**31.2**	73.7	9 Jul.
1887	3.0	6.5	7.6	16.2	38.0	16.7	8.5	17.7	12.2	3.0	21.5	7.5	38.0	16 Mai
1888	8.5	18.0	15.0	7.4	6.5	14.5	9.0	29.0	16.0	14.0	16.0	5.0	29.0	2 Aug.
1889	6.5	15.0	20.0	16.0	**107.9**	27.0	18.0	17.0	9.5	**52.0**	2.5	3.0	**107.9**	29 Mai
1890	**17.0**	8.0	4.8	9.5	9.0	37.5	24.5	23.0	13.0	15.5	39.5	2.0	39.5	23 Nov.
Summe Jahre	278.1 36	372.2 36	364.4 36	502.5 36	606.3 36	768.6 36	752.2 36	611.5 36	558.4 36	456.8 36	488.2 36	403.9 36	1309.8 36	
Mittel	7.7	10.3	10.1	14.0	16.8	21.4	20.9	17.0	15.5	12.7	13.6	11.2	36.4	
Maxim.	17.0	20.9	24.5	36.7	107.9	66.0	73.7	35.5	48.9	52.0	45.1	31.2	107.9	

Hubertusburg (I 591)

H = 180 m (*Döllnitz*) h_r = 2.5 m, seit 1882 = 1.4 m

1864	4.6	3.9	2.6	11.6	10.9	24.5	15.8	19.6	19.4	6.4	5.2	2.5	24.5	17 Jun.
1865	7.1	3.9	14.0	3.6	29.9	9.8	**69.9**	11.7	14.8	7.9	7.0	5.1	69.9	27 Jul.
1866	5.5	8.7	9.9	4.1	9.2	19.6	30.9	27.6	17.2	6.3	12.9	8.9	30.9	30 Jul.
1867	11.5	9.1	5.6	19.7	31.5	19.9	16.1	7.9	7.5	18.0	8.9	17.9	31.5	10 Mai
1868	8.1	14.4	11.9	20.3	10.5	9.5	26.0	16.9	6.6	17.0	32.1	16.0	32.1	9 Nov.
1869	5.1	**18.8**	10.3	7.0	24.4	30.3	6.2	9.2	9.6	16.5	20.5	15.0	30.3	15 Jun.
1870	5.5	0.7	16.9	12.2	10.0	29.4	10.5	22.7	21.5	16.9	3.0	12.9	29.4	27 Jun.
1871	8.6	8.5	7.9	9.6	7.9	24.3	17.0	8.0	12.6	10.0	7.1	4.1	24.3	19 Jun.
1872	16.9	12.9	5.5	11.0	23.9	15.0	15.8	18.3	16.7	15.0	9.9	19.7	23.9	19 Mai
1873	6.9	10.9	10.0	20.9	23.9	8.0	40.2	15.7	9.2	10.4	10.7	8.1	40.2	29 Jul.
1874	11.2	8.5	15.2	8.1	17.1	17.1	7.2	11.2	14.5	5.1	7.3	15.5	17.1	2 Mai*)
1875	15.3	7.6	12.3	3.8	24.8	62.1	39.2	23.9	10.9	21.7	12.8	13.7	62.1	5 Jun.
1876	6.6	15.3	8.4	13.0	5.0	16.5	10.7	7.7	19.4	14.4	21.1	15.4	21.1	2 Nov.
1877	14.3	14.9	9.2	6.8	29.1	9.8	17.1	**36.7**	23.3	7.8	6.6	6.2	36.7	8 Aug.
1878	18.7	7.8	14.8	6.4	20.7	6.4	16.5	12.7	7.5	11.2	7.8	9.4	20.7	30 Mai
1879	7.0	11.1	6.9	**31.8**	18.0	15.8	12.0	27.3	15.1	14.3	19.2	10.3	31.8	17 Apr.
1880	11.5	8.6	18.0	11.5	9.7	46.2	45.3	9.3	48.1	18.4	6.9	**33.5**	48.1	15 Sep.
1881	5.7	8.9	17.5	10.3	12.6	18.0	16.3	18.0	11.8	8.2	3.0	7.6	18.0	26 Jun.†)
1882	7.3	7.2	11.8	11.4	8.7	23.6	25.5	17.6	**57.6**	21.4	7.4	21.8	57.6	22 Sep.
1883	9.0	5.7	6.5	4.0	7.7	19.9	17.5	6.1	22.3	27.5	12.6	8.2	27.5	6 Okt.
1884	8.6	6.4	**27.8**	14.8	14.5	**86.4**	17.0	30.2	11.6	16.7	12.3	11.2	**86.4**	22 Jun.
1885	1.7	16.2	7.9	19.4	18.4	10.6	20.1	11.2	10.2	10.1	13.8	31.0	31.0	1 Dec.
1886	5.9	3.9	12.7	27.0	12.3	26.1	47.9	15.8	15.7	12.5	7.3	7.6	47.9	10 Jul.
1887	0.7	6.1	10.8	8.7	24.2	11.9	27.5	22.8	10.5	4.0	32.8	8.3	32.8	11 Nov.
1888	9.9	12.4	19.2	11.9	6.2	23.3	11.0	20.8	11.7	26.9	17.9	8.4	26.9	9 Okt.

*) 30 Jun. †) 17 Aug.

Tages-Maximum

Elbe

	Jan.	Febr.	März	April	Mai	Juni	Juli	Aug.	Sept.	Okt.	Nov.	Dec.	Jahr	Datum
1889	12.6	8.6	19.0	19.9	**31.6**	14.3	14.9	9.0	5.0	**75.7**	5.8	1.5	75.7	3 Okt.
1890	**19.2**	5.9	4.2	10.3	11.2	23.9	10.6	9.9	7.3	9.6	**52.6**	1.6	52.6	24 Nov.
Summe	245.0	246.9	316.8	339.1	453.9	622.2	604.7	447.8	437.6	429.9	364.5	321.4	1031.0	
Jahre	27	27	27	27	27	27	27	27	27	27	27	27	27	
Mittel	9.1	9.1	11.7	12.6	16.8	23.0	22.4	16.6	16.2	15.9	13.5	11.9	38.2	
Maxim.	19.2	18.8	27.8	31.8	31.6	86.4	69.9	36.7	57.6	75.7	52.6	33.5	86.4	

Torgau (I 593)

(Elbe)

H = 99 m

[seit Dec. 1885 = 1 m
h_r = 2.6 m, seit 1880 = 1.7 m,

1848	1.0	13.6	7.7	13.9	13.1	14.5	13.4	8.4	32.0	23.8	22.3	2.0	32.0	29 Sep.
1849	**19.9**	10.9	5.5	20.8	7.8	17.6	17.6	8.4	15.5	11.9	7.2	12.5	20.8	22 Apr.
1850	6.3	20.7	3.7	7.0	13.1	34.3	10.2	15.5	6.2	14.0	14.8	17.1	34.3	4 Jun.
1851	4.9	3.8	17.5	**37.9**	19.4	14.0	39.0	11.3	30.0	9.3	10.0	3.4	39.0	19 Jul.
1852	10.1	**26.2**	13.8	4.7	**46.1**	26.7	45.4	10.7	22.5	10.1	10.1	10.6	46.1	28 Mai
1853	11.2	6.4	9.6	24.0	4.2	59.3	16.5	20.3	15.1	9.5	6.3	3.1	59.3	8 Jun.
1854	7.0	11.7	4.3	8.5	13.2	30.5	23.9	32.8	5.0	6.6	9.7	**31.2**	32.8	16 Aug.
1855	6.9	10.1	4.4	11.6	16.3	23.8	29.8	4.9	7.2	9.7	12.6	5.5	29.8	11 Jul.
1856	6.2	12.1	3.5	5.3	10.2	19.7	4.8	14.6	18.9	9.5	21.6	6.8	21.6	24 Nov.
1857	6.9	6.7	6.1	12.1	14.3	3.1	18.8	21.3	9.1	10.9	5.8	4.2	21.3	19 Aug.
1858	6.0	3.3	2.2	7.1	34.5	2.7	**51.6**	24.2	24.1	18.4	11.7	10.0	51.6	31 Jul.
1859	6.0	16.6	13.4	11.1	9.5	27.3	14.9	26.8	13.0	5.8	8.6	16.9	27.3	19 Jun.
1860	10.8	7.1	9.6	6.0	17.1	14.8	50.6	16.6	12.9	12.9	7.1	11.5	50.6	30 Jul.
1861	16.0	2.9	8.0	2.8	8.3	**62.8**	15.3	26.1	**37.9**	9.2	12.9	9.5	62.8	29 Jun.
1862	10.3	17.5	6.9	11.7	15.8	31.9	29.8	23.9	7.1	5.4	4.7	15.0	31.9	17 Jun.
1863	13.1	9.2	**25.1**	10.1	4.5	30.4	7.0	8.7	9.2	8.0	14.1	10.8	30.4	13 Jun.
1864	6.4	5.8	3.8	7.3	9.4	7.7	13.2	17.7	8.4	8.7	5.9	0.5	17.7	10 Aug.
1865	12.6	3.7	10.1	2.4	7.4	20.1	25.7	17.4	3.7	8.6	14.0	2.0	25.7	27 Jul.
1866	2.2	11.7	13.0	5.4	19.9	9.1	28.2	21.6	7.7	2.1	10.2	15.0	28.2	21 Jul.
1867	10.9	6.9	5.5	10.8	11.5	9.0	26.9	2.7	8.3	13.4	8.3	15.5	26.9	19 Jul.
1868	8.5	9.7	10.1	13.6	8.9	8.6	21.1	5.1	6.5	11.9	**26.0**	19.5	26.0	9 Nov.
1869	3.6	16.8	13.2	5.3	27.2	14.2	2.7	24.8	10.7	10.3	21.4	12.6	27.2	22 Mai
1870	4.4	2.5	11.1	9.1	13.6	14.4	11.7	10.9	7.7	25.5	5.1	17.9	25.5	26 Okt.
1871	9.1	11.7	5.5	20.4	7.8	24.8	21.6	24.2	21.2	12.3	6.9	2.0	24.8	5 Jun.
1872	13.8	15.6	17.5	9.9	15.8	11.5	11.5	19.1	7.5	15.1	18.2	12.1	19.1	7 Aug.
1873	2.8	7.2	22.2	9.1	7.7	7.4	17.2	8.0	10.5	7.1	11.7	4.5	22.2	14 Mär.
1874	5.5	2.3	9.4	5.2	10.1	15.6	23.4	7.2	11.8	5.0	8.7	14.0	23.4	11 Jul.
1875	12.6	10.6	6.6	2.6	27.0	17.1	8.4	5.2	8.0	19.0	16.2	8.6	27.0	10 Mai
1876	3.4	9.2	10.5	9.4	3.7	11.5	6.9	3.4	17.3	18.0	8.1	8.4	18.0	1 Okt.
1877	16.2	14.1	8.9	7.1	10.3	15.5	26.3	22.4	16.7	6.5	4.5	10.7	26.3	2 Jul.
1878	12.9	7.8	13.6	5.8	8.1	22.5	7.3	18.2	5.3	11.9	4.4	12.6	22.5	12 Jun.
1879	11.0	18.5	6.9	16.2	5.2	16.7	7.2	24.5	14.0	11.0	19.2	12.6	24.5	17 Aug.
1880	10.0	10.0	15.1	3.2	7.0	31.1	18.5	24.1	23.4	23.0	5.9	6.8	31.1	15 Jun.
1881	7.3	10.2	9.9	3.5	19.9	15.5	16.8	27.9	8.4	11.5	2.9	5.9	27.9	2 Aug.
1882	6.7	3.4	8.0	12.8	10.7	19.2	27.3	18.1	22.6	22.0	6.4	6.4	27.3	10 Jul.
1883	4.7	4.9	4.7	5.3	6.1	17.7	26.4	15.5	12.1	17.7	8.0	13.1	26.4	6 Jul.
1884	9.9	3.5	5.4	3.5	8.4	30.6	17.8	23.2	16.2	12.0	7.5	15.5	30.6	22 Jun.
1885	3.4	6.4	7.2	18.7	14.6	14.2	19.3	20.4	17.8	9.3	8.9	10.8	20.4	24 Aug.
1886	5.2	4.2	9.7	14.7	14.8	19.5	38.6	**34.5**	9.3	10.0	13.8	24.5	38.6	10 Jul.
1887	0.4	4.5	7.9	9.2	26.5	15.5	13.6	6.2	5.9	14.4	20.8	8.5	26.5	17 Mai
1888	6.0	7.8	20.0	7.1	2.0	9.4	7.2	27.2	16.4	16.3	7.3	3.9	27.2	3 Aug.
1889	14.8	13.4	9.0	24.5	36.5	22.5	9.6	9.5	9.7	**64.2**	5.3	8.0	**64.2**	3 Okt.
1890	11.2	1.4	3.9	5.9	9.0	21.0	13.2	15.4	5.6	5.6	25.8	1.8	25.8	24 Nov.

Tages-Maximum

Elbe

	Jan.	Febr.	März	April	Mai	Juni	Juli	Aug.	Sept.	Okt.	Nov.	Dec.	Jahr	Datum
Summe	358.1	402.6	410.0	442.6	596.5	855.3	856.2	728.9	578.4	567.4	480.9	443.8	1322.6	
Jahre	43	43	43	43	43	43	43	43	43	43	43	43	43	
Mittel	8.3	9.4	9.5	10.3	13.9	19.9	19.9	17.0	13.5	13.2	11.2	10.3	30.8	
Maxim.	19.9	26.2	25.1	37.9	46.1	62.8	51.6	34.5	37.9	64.2	26.0	31.2	64.2	

Georgengrün (I 602)

H = 725 m (*Mulde, Zwickauer Mulde*) h_r = 2.5 m, seit 1876 = 1.4 m

1864	15.1	9.1	9.9	25.6	15.9	16.4	34.3	15.2	16.4	15.0	8.7	1.4	34.3	8 Jul.
1865	7.6	9.7	26.5	7.5	**69.6**	13.5	27.0	19.4	14.1	8.3	20.6	7.6	69.6	26 Mai
1866	13.0	12.0	14.5	4.9	33.4	36.3	29.9	29.1	17.7	2.3	18.9	**46.2**	46.2	29 Dec.
1867	16.7	13.2	14.9	19.3	14.3	16.5	24.8	12.9	13.7	15.2	17.3	31.4	31.4	17 Dec.
1868	18.6	12.5	18.7	**41.2**	10.4	8.5	22.7	12.7	11.2	29.0	62.7	11.3	62.7	9 Nov.
1869	5.9	45.1	7.6	9.7	14.5	17.4	6.9							
1870										23.4	23.0	19.2		
1871	10.5	11.8	11.4	9.9	17.4	37.7	13.7	13.8	10.3	13.5	5.6	4.8	37.7	6 Jun.
1872	25.4	12.8	7.0	22.6	12.5	22.2	19.3	9.1	19.0	10.7	15.4	21.8	25.4	16 Jan.
1873	4.0	10.5	16.4	10.2	21.8	15.2	32.8	18.9	5.0	13.9	12.7	9.9	32.8	15 Jul.
1874	15.3	19.5	18.8	5.4	18.9	33.7	15.0	11.0	7.5	9.5	17.9	12.6	33.7	29 Jun.
1875	16.7	17.6	9.9	7.4	29.5	27.4	41.5	14.2	49.7	37.8	16.8	15.0	49.7	2 Sep.
1876	4.6	16.7	12.1	36.4	14.4	16.9	17.0	12.6	21.8	15.4	17.8	13.6	36.4	17 Apr.
1877	10.8	22.2	10.2	13.0	17.0	51.0	25.0	52.9	16.0	15.2	6.1	10.5	52.9	8 Aug.
1878	20.3	11.5	25.6	15.8	22.6	42.9	33.2	24.2	17.4	17.3	24.2	11.3	42.9	22 Jun.
1879	11.7	**32.5**	6.8	34.4	23.9	22.9	19.6	**62.8**	20.7	17.7	25.2	35.0	62.8	5 Aug.
1880	6.3	8.9	20.5	12.0	12.4	55.7	22.1	39.6	9.6	25.0	7.2	20.1	55.7	14 Jun.
1881	17.0	15.1	**35.5**	15.4	21.5	31.0	32.3	32.1	21.7	12.9	4.0	10.5	35.5	11 Mär.
1882	6.3	15.3	16.2	16.8	26.0	25.0	48.1	21.2	**71.6**	20.0	18.8	17.6	71.6	23 Sep.
1883	9.7	15.2	13.1	9.4	16.1	27.8	28.6	14.2	27.5	18.7	17.5	17.8	28.6	14 Jul.
1884	12.2	4.6	13.1	14.1	13.4	**83.4**	11.3	28.9	18.2	22.4	16.7	15.6	83.4	22 Jun.
1885	11.9	16.2	16.6	18.6	23.8	20.0	50.3	16.2	29.0	11.7	13.0	22.9	50.3	15 Jul.
1886	9.7	7.8	34.9	18.3	18.8	12.7	**96.8**	11.8	16.3	17.2	10.1	27.3	**96.8**	10 Jul.
1887	3.4	13.1	12.8	25.3	25.6	17.9	31.5	16.6	5.7	8.3	40.7	13.1	40.7	11 Nov.
1888	**28.5**	32.1	17.6	21.8	12.6	26.5	18.0	53.1	11.2	21.9	15.1	6.2	53.1	3 Aug.
1889	13.4	23.6	16.8	23.0	15.6	16.2	33.5	14.5	34.1	**56.6**	8.1	9.2	56.6	3 Okt.
1890	18.2	10.5	13.4	12.2	20.1	31.8	16.7	35.6	21.5	16.4	**77.6**	3.5	77.6	24 Nov.
Summe	332.8	419.1	420.8	450.2	542.0	726.5	751.9	592.6	506.9	475.3	521.7	415.4	1268.4	
Jahre	26	26	26	26	26	26	26	25	25	26	26	26	25	
Mittel	12.8	16.1	16.2	17.3	20.8	27.9	28.9	23.7	20.3	18.3	20.1	16.0	50.7	
Maxim.	28.5	32.5	35.5	41.2	69.6	83.4	96.8	62.8	71.6	56.6	77.6	46.2	96.8	

Zwickau (I 606)

H = 277 m (*Mulde, Zwickauer Mulde*) h_r = 2.5 m, seit 1876 = 1.4 m

1864	6.6	6.0	2.9	13.4	12.8	31.8	24.4	12.7	19.3	6.5	7.7	1.4	31.8	10 Jun.
1865	4.9	5.1	20.1	5.1	24.2	10.6	24.4	15.4	5.6	6.6	21.0	6.6	24.4	10 Jul.
1866	2.4	10.0	12.2	4.4	20.5	17.5	13.2	31.2	6.4	5.2	13.2	19.6	31.2	22 Aug.
1867	10.3	17.3	10.7	14.0	11.3	15.6	19.0	15.3	8.1	11.3	9.9	12.5	19.0	16 Jul.
1868	6.9	8.2	13.2	24.5	6.4	28.7	17.1	11.8	5.9	18.6	**44.8**	7.3	44.8	9 Nov.
1869	4.5	**30.9**	5.6	5.5	15.8	18.0	7.2	25.9	2.7	4.7	20.6	5.1	30.9	12 Feb.
1870	2.7	0.5	6.8	11.7	16.4	22.7	24.2	**53.8**	7.6	8.1	9.2	18.6	53.8	8 Aug.
1871	5.6	2.2	6.1	5.0	16.6	28.8	16.5	21.8	3.2	7.6	4.3	4.3	28.8	6 Jun.
1872	2.7	2.5	3.2	2.9	18.8	9.0	12.4	10.2	4.7	11.5	21.9	16.0	21.9	13 Nov.

Tages-Maximum

Elbe

	Jan.	Febr.	März	April	Mai	Juni	Juli	Aug.	Sept.	Okt.	Nov.	Dec.	Jahr	Datum
1873	3.2	11.5	22.3	13.9	21.3	42.3	37.5	24.1	4.3	6.5	5.2	2.5	42.3	7 Jun.
1874	5.3	9.9	8.3	5.0	8.9	41.7	34.5	12.8	8.4	6.8	7.1	10.9	41.7	29 Jun.
1875	15.0	10.7	7.1	8.1	18.6	41.3	25.4	12.7	17.5	20.1	10.1	13.1	41.3	18 Jun.
1876	2.4	13.2	9.4	**54.4**	8.7	32.4	35.7	23.2	14.4	10.0	9.5	9.8	54.4	18 Apr.
1877	5.7	17.9	15.2	13.6	9.3	18.1	24.0	35.0	18.3	6.8	6.2	7.8	35.0	8 Aug.
1878	**24.2**	10.4	14.1	10.9	10.0	8.8	28.8	24.4	14.1	12.6	17.0	13.9	28.8	27 Jul.
1879	10.3	21.8	6.9	29.0	29.3	17.9	10.8	17.8	13.2	17.1	12.0	13.3	29.3	27 Mai
1880	11.1	5.3	24.0	7.8	16.1	26.5	14.3	47.8	13.1	18.1	10.8	23.6	47.8	13 Aug.
1881	3.2	6.0	18.1	12.6	46.7	40.0	8.1	29.6	39.4	13.9	5.5	5.5	46.7	28 Mai
1882	2.7	5.2	8.1	8.2	31.1	14.1	40.1	19.6	**45.2**	32.0	11.1	16.5	45.2	23 Sep.
1883	*8.8*	*11.0*	*7.4*	9.8	*17.5*	14.5	17.2	9.5	34.6	15.2	9.8	20.2	34.6	23 Sep.
1884	12.5	14.3	28.4	11.4	7.5	35.9	34.8	33.8	13.7	18.1	12.8	13.3	35.9	22 Jun.
1885	8.7	18.8	16.3	14.7	**47.0**	33.6	15.0	35.8	26.0	8.1	16.3	24.8	47.0	2 Mai
1886	10.4	5.6	**37.7**	22.3	25.1	13.5	**58.6**	9.4	20.7	10.4	7.3	**36.9**	58.6	10 Jul.
1887	0.8	10.5	12.3	12.4	15.5	14.2	18.3	12.9	5.5	4.6	20.2	5.4	20.2	11 Nov.
1888	16.7	21.0	16.8	16.1	7.6	33.7	16.2	32.3	8.6	22.1	8.5	3.0	33.7	19 Jun.
1889	4.2	8.4	21.0	21.6	46.8	**57.7**	44.3	19.2	13.8	**72.2**	3.9	8.4	**72.2**	3 Okt.
Summe	191.8	284.2	354.2	358.3	509.8	668.9	622.0	598.0	374.3	374.7	325.9	320.3	1001.3	
Jahre	26	26	26	26	26	26	26	26	26	26	26	26	26	
Mittel	7.4	10.9	13.6	13.8	19.6	25.7	23.9	23.0	14.4	14.4	12.5	12.3	38.5	
Maxim.	24.2	30.9	37.7	54.4	47.0	57.7	58.6	53.8	45.2	72.2	44.8	36.9	72.2	

Chemnitz (I 610)

H = 310 m — (*Mulde, Zwickauer Mulde, Chemnitz*) — [bis 1 m h_r = 2.5 m, seit 1876 = 1.4

1864	13.7	6.0	5.3	8.1	21.4	15.5	17.6	19.1	14.5	7.4	6.4	1.1	21.4	3 Mai
1865	7.1	6.9	20.1	2.4	**41.9**	9.6	24.4	30.5	9.0	7.4	15.7	10.4	41.9	26 Mai
1866	4.2	7.3	11.1	16.5	18.6	30.2	22.7	24.3	10.5	4.3	24.7	11.5	30.2	7 Jun.
1867	11.8	10.5	9.7	16.9	10.8	20.8	16.2	3.2	12.4	10.2	11.4	18.2	20.8	4 Jun.
1868	10.9	10.7	14.1	18.3	9.2	18.2	11.4	15.6	8.6	25.4	49.1	10.7	49.1	9 Nov.
1869	8.1	25.3	9.4	17.1	14.2	25.1	8.5	7.8	11.6	16.4	19.8	11.5	25.3	12 Feb.
1870	10.3	7.3	5.8	12.5	14.8	17.7	15.4	24.6	18.4	17.4	5.4	21.6	24.6	8 Aug.
1871	5.8	9.3	5.8	11.1	22.3	24.5	18.9	21.1	*17.0*	6.3	4.8	5.7	24.5	6 Jun.
1872	10.9	11.3	4.9	11.0	25.2	28.7	26.2	8.6	11.5	16.9	19.8	13.3	28.7	5 Jun.
1873	3.2	15.8	11.0	13.8	13.9	19.9	21.8	24.9	15.5	13.1	15.0	6.9	24.9	2 Aug.
1874	11.5	8.4	11.2	7.8	18.3	38.0	8.1	9.3	8.2	7.4	14.3	17.2	38.0	29 Jun.
1875	11.9	22.0	12.3	3.3	20.4	20.3	24.8	2.6	21.8	29.6	13.8	16.5	29.6	13 Okt.
1876	4.8	21.8	8.3	21.4	8.2	40.7	14.7	9.9	11.1	11.8	16.2	21.0	40.7	12 Jun.
1877	11.0	**35.2**	12.5	11.2	10.9	16.2	16.7	43.9	18.0	9.4	9.5	5.5	43.9	8 Aug.
1878	18.1	15.4	17.0	15.1	10.8	7.6	28.4	38.1	6.5	23.1	15.2	6.7	38.1	4 Aug.
1879	12.5	26.2	6.1	23.9	11.5	26.1	10.8	**45.7**	25.8	15.7	24.9	14.5	45.7	22 Aug.
1880	11.1	6.2	22.9	**43.4**	14.5	44.1	14.1	31.6	14.4	14.8	9.6	22.7	44.1	14 Jun.
1881	7.5	7.2	**34.4**	7.0	18.3	26.2	14.7	32.4	29.5	5.9	3.2	10.0	34.4	9 Mär.
1882	3.7	6.7	7.6	11.4	29.8	29.1	27.4	38.8	**49.3**	33.1	14.0	18.0	49.3	22 Sep.
1883	12.4	9.1	9.5	6.2	12.4	23.4	16.8	12.3	32.4	17.9	13.6	15.0	32.4	23 Sep.
1884	12.3	8.7	23.0	13.7	10.9	**78.0**	14.2	21.2	18.5	17.9	11.5	14.0	**78.0**	22 Jun.
1885	8.7	10.0	13.6	14.9	28.2	7.9	26.1	16.5	16.0	9.0	13.7	20.2	28.2	2 Mai
1886	12.6	4.2	13.9	22.0	12.2	32.2	**63.0**	11.2	46.5	11.7	5.2	**52.0**	63.0	10 Jul.
1887	1.0	9.7	10.1	9.5	17.3	12.7	13.0	13.1	6.1	6.0	20.2	6.0	20.2	11 Nov.
1888	8.7	17.2	21.3	18.5	16.2	29.4	16.7	27.0	6.2	21.6	7.9	6.2	29.4	19 Jun.
1889	8.9	8.5	16.0	18.1	31.8	56.0	39.4	13.9	18.8	**66.0**	5.3	3.4	66.0	3 Okt.
1890	**29.8**	2.9	5.4	4.7	29.2	15.1	7.9	28.4	7.7	16.4	**61.0**	1.6	61.0	24 Nov.

Tages-Maximum

Elbe

	Jan.	Febr.	März	April	Mai	Juni	Juli	Aug.	Sept.	Okt.	Nov.	Dec.	Jahr	Datum
Summe	272.5	329.8	342.3	379.8	493.2	713.2	539.9	575.6	465.8	442.1	431.2	361.4	1033.4	
Jahre	27	27	27	27	27	27	27	27	27	27	27	27	27	
Mittel	10.1	12.2	12.7	14.1	18.3	26.4	20.0	21.3	17.3	16.4	16.0	13.4	38.3	
Maxim.	29.8	35.2	34.4	43.4	41.9	78.0	63.0	45.7	49.3	66.0	61.0	52.0	78.0	

Freiberg II (I 613)

H = 398 m (*Mulde, Freiberger Mulde, Münzbach*) h_r = 1.5 m

1876	2.8	10.7	8.3	5.5	4.8	30.4	10.2	8.3	11.8	14.0	11.3	18.0	30.4	11 Jun.
1877	7.0	**26.7**	22.8	10.3	18.3	18.6	18.7	9.3	16.8	10.0	5.9	6.7	26.7	7 Feb.
1878	8.6	7.3	15.5	12.6	13.5	9.7	23.8	9.6	6.5	14.0	16.8	10.9	23.8	27 Jul.
1879	11.9	12.3	10.7	16.4	9.4	29.0	15.0	37.3	18.9	17.2	18.3	13.0	37.3	22 Aug.
1880	13.0	5.1	14.1	9.4	23.0	34.6	43.5	28.4	13.9	14.7	4.8	13.6	43.5	10 Jul.
1881	5.8	9.3	**39.2**	6.7	**37.5**	33.1	11.5	36.4	27.5	13.4	4.8	11.7	39.2	10 Mär.
1882	21.6	7.5	11.1	10.3	22.7	23.0	41.5	23.8	**46.7**	34.5	16.0	12.7	46.7	22 Sep.
1883	12.3	10.0	5.0	7.1	11.0	21.3	18.2	14.5	35.0	17.5	10.0	18.1	35.0	28 Sep.
1884	12.4	9.0	29.6	12.5	12.2	**65.7**	13.5	23.3	23.2	24.9	17.7	20.0	65.7	22 Jun.
1885	7.7	11.5	10.0	10.1	12.5	42.0	17.0	13.3	19.9	10.9	22.5	**34.5**	42.0	18 Jun.
1886	5.0	4.7	18.0	22.0	11.2	17.3	**87.0**	15.8	30.0	18.0	15.7	21.0	**87.0**	10 Jul.
1887	1.7	12.5	15.2	13.8	20.9	19.7	23.4	14.7	7.8	8.4	34.4	9.7	34.4	11 Nov.
1888	**23.4**	19.0	16.6	4.6	16.1	22.5	14.2	40.3	2.8	15.7	8.1	4.3	40.3	3 Aug.
1889	12.7	10.6	25.1	**22.3**	32.5	50.0	21.1	12.8	15.9	**64.2**	5.2	4.5	64.2	3 Okt.
1890	9.0	3.6	6.8	14.5	10.0	34.8	14.5	**45.7**	13.9	19.1	**69.5**	3.5	69.5	24 Nov.
Summe	154.9	159.8	248.0	178.1	255.6	451.7	373.1	333.5	290.6	296.5	261.0	212.2	685.7	
Jahre	15	15	15	15	15	15	15	15	15	15	15	15	15	
Mittel	10.3	10.7	16.5	11.9	17.0	30.1	24.9	22.2	19.4	19.8	17.4	14.1	45.7	
Maxim.	23.4	26.7	39.2	22.3	37.5	65.7	87.0	45.7	46.7	64.2	69.5	34.5	87.0	

Döbeln (I 616)

H = 170 m (*Mulde, Freiberger Mulde*) h_r = 2.5 m, seit 1876 = 1.4 m

1869						29.8	6.9	20.4	11.9	5.4	16.5	11.9		
1870	8.8	2.1	7.1	11.3	9.6	37.9	12.5	14.1	23.7	14.2	3.2	7.2	37.9	9 Jun.
1871	1.4	7.9	4.6	12.7	6.2	19.8	20.7	8.4	13.0	6.2	1.7	3.0	20.7	4 Jul.
1872	8.1	3.4	3.3	7.9	9.9	13.0	15.6	8.5	9.2	19.1	10.2	19.9	19.9	5 Dec.
1873	7.2	11.0	13.0	**47.6**	8.8	8.3	40.3	15.6	12.2	18.7	8.7	7.3	47.6	20 Apr.
1874	6.4	13.2	14.6	6.9	16.1	5.3	16.2	5.7	12.8	3.4	10.8	12.0	16.2	4 Jul.
1875	13.8	11.0	10.4	5.5	26.1	31.8	34.8	26.3	15.7	27.7	26.5	21.0	34.8	24 Jul.
1876	5.3	12.0	5.5	5.3	3.9	18.0	20.6	7.0	11.6	11.8	19.6	16.5	20.6	11 Jul.
1877	8.9	14.0	14.0	11.5	6.0	20.7	40.0	14.0	22.5	6.4	7.8	6.3	40.0	2 Jul.
1878	12.5	9.0	20.3	12.6	14.3	9.7	8.1	17.0	11.9	3.4	9.9	12.5	20.3	6 Mär.
1879	6.0	11.2	9.4	24.1	12.5	22.9	9.2	**55.5**	16.1	12.8	15.8	17.5	55.5	22 Aug.
1880	6.4	11.3	17.5	4.6	12.7	40.2	17.7	15.0	19.8	10.2	5.9	16.2	40.2	14 Jun.
1881	4.9	10.0	**22.0**	5.9	12.1	10.7	15.5	22.0	13.9	7.9	3.0	5.5	22.0	9 Mär.*)
1882	5.5	6.5	15.1	10.2	17.7	20.6	30.5	13.2	**49.0**	20.8	10.0	10.2	49.0	22 Sep.
1883	8.8	6.1	4.5	5.3	14.7	26.6	18.0	5.7	16.5	17.7	13.2	16.5	26.6	20 Jun.
1884	10.5	8.3	20.5	12.5	10.4	**69.9**	17.7	29.6	12.5	17.5	18.0	12.7	69.9	22 Jun.
1885	6.2	**17.1**	9.5	17.1	10.9	15.0	25.8	10.4	13.6	10.2	10.2	**30.2**	30.2	1 Dec.
1886	7.7	3.7	10.0	26.1	12.7	12.7	**75.1**	16.5	11.1	11.0	7.0	12.5	**75.1**	10 Jul.
1887	0.8	7.2	9.1	10.8	12.2	9.8	20.3	12.9	14.0	3.7	26.4	4.4	26.4	11 Nov.
1888	9.1	16.0	17.4	5.9	10.8	18.2	6.7	25.2	5.2	20.4	14.0	4.6	25.2	3 Aug.
1889	3.7	6.2	18.3	16.5	**30.7**	19.1	17.3	17.2	10.6	**63.1**	6.2	3.7	63.1	3 Okt.
1890	**22.0**	4.0	3.4	6.0	13.5	15.1	23.7	28.8	5.0	11.8	**50.0**	1.8	50.0	24 Nov.

*) 28 Aug.

Tages-Maximum

Elbe

	Jan.	Febr.	März	April	Mai	Juni	Juli	Aug.	Sept.	Okt.	Nov.	Dec.	Jahr	Datum
Summe	164.0	191.2	249.5	266.3	271.8	475.1	493.2	389.0	331.8	323.4	294.6	253.4	791.2	
Jahre	21	21	21	21	21	22	22	22	22	22	22	22	21	
Mittel	7.8	9.1	11.9	12.7	12.9	21.6	22.4	17.7	15.1	14.7	13.4	11.5	37.7	
Maxim.	22.0	17.1	22.0	47.6	30.7	69.9	75.1	55.5	49.0	63.1	50.0	30.2	75.1	
H = 608 m	**Annaberg** [Untere Stadt] (I 617) (*Mulde, Freiberger Mulde, Zschopau, Sehmbach*)												[1878 = 1.4 m h_r = 2.5 bis 3.0 m, seit	
1864	3.4	4.2	4.7	19.1	22.3	12.5	18.8	18.6	16.2	10.8	8.6	1.6	22.3	3 Mai
1865	7.5	13.6	10.6	2.3	**32.9**	15.0	14.8	31.4	14.8	9.3	16.5	12.4	32.9	25 Mai
1866	10.9	10.2	18.4	7.9	13.1	24.4	20.8	18.3	13.3	6.9	13.4	15.8	24.4	7 Jun.
1867	16.6	9.7	11.1	14.2	9.7	24.0	17.5	5.6	29.6	10.7	11.6	22.5	29.6	11 Sep.
1868	8.8	12.9	17.7	19.5	8.9	16.9	11.3	9.8	9.3	20.0	39.0	9.4	39.0	9 Nov.
1869	6.0	**27.9**	15.2	9.4	15.3	36.8	11.3	37.6	5.0	10.5	26.1	15.8	37.6	16 Aug.
1870	15.7	0.9	10.3	8.7	13.1	28.9	13.6	28.6	14.1	9.4	9.7	19.6	28.9	25 Jun.
1871	5.6	9.3	6.5	8.5	13.5	45.1	14.7	7.8	18.0	7.5	4.1	3.8	45.1	6 Jun.
1872	7.2	11.0	11.9	18.7	30.4	43.5	22.8	7.2	11.3	16.3	16.4	24.6	43.5	10 Jun.
1873	2.9	6.9	10.7	**24.4**	9.0	19.9	**40.8**	22.1	14.0	19.4	14.4	2.6	40.8	1 Jul.
1874	6.2	20.7	15.4	7.4	29.0	46.5	25.1	7.0	7.6	13.7	7.4	8.1	46.5	29 Jun.
1875	9.1	11.9	11.0	5.2	11.6	25.3	18.2	11.8	16.3	28.6	12.7	11.1	28.6	13 Okt.
1876	4.1	17.1	6.9	20.0	7.6	15.8	10.7	6.9	8.2	10.6	10.7	15.6	20.0	17 Apr.
1877	7.6	21.5	12.5	10.2	11.4	13.9	27.2	42.5	15.1	12.8	5.5	5.6	42.5	8 Aug.
1878	20.8	10.7	27.6	9.7	14.2	30.1	22.5	28.1	11.3	10.2	25.6	10.6	30.1	22 Jun.
1879	9.5	21.2	10.4	23.8	17.6	40.1	25.9	**45.1**	**32.0**	9.6	20.7	13.1	45.1	22 Aug.
1880	19.9	5.8	22.2	10.5	18.5	21.7	14.2	23.6	13.9	16.2	12.4	20.5	23.6	15 Aug.
1881	3.1	6.1	**33.5**	6.9	14.6	38.0	10.9	34.5	29.0	17.4	5.1	13.3	38.0	25 Jun.
1882	3.6	11.7	9.0	10.0	17.9	22.8	21.1	15.8	29.8	19.8	19.7	19.0	29.8	22 Sep.
1883	8.4	10.2	11.5	6.3	9.2	22.0	26.0	11.9	22.6	23.3	10.0	**37.2**	37.2	14 Dec.
1884	**27.6**	8.2	26.2	12.3	12.7	19.9	10.3	43.3	23.0	25.3	23.7	31.3	43.3	20 Aug.
1885	13.7	13.2	13.1	15.6	13.9	9.9	18.4	19.8	17.1	9.2	21.8	19.1	21.8	30 Nov.
1886	8.8	4.9	17.1	21.5	14.0	19.3	29.5	10.7	17.4	17.6	9.8	19.8	29.5	23 Jul.
1887	2.6	6.3	16.9	9.8	19.0	12.1	15.3	12.7	4.6	4.5	19.4	10.6	19.4	11 Nov.
1888	19.5	22.2	15.9	10.6	21.5	22.6	12.2	16.9	10.4	20.0	13.8	5.5	22.6	19 Jun.
1889	11.3	13.5	16.3	22.4	22.3	**57.1**	23.7	19.2	21.0	**55.5**	4.6	5.0	57.1	11 Jun.
1890	18.0	6.5	19.1	9.2	19.4	13.6	11.1	26.2	23.7	9.1	**64.8**	2.3	**64.8**	24 Nov.
Summe	278.4	318.3	401.7	344.1	442.6	697.7	508.7	563.0	448.6	424.2	447.5	375.8	944.0	
Jahre	27	27	27	27	27	27	27	27	27	27	27	27	27	
Mittel	10.3	11.8	14.9	12.7	16.4	25.8	18.8	20.9	16.6	15.7	16.6	13.9	35.0	
Maxim.	27.0	27.9	33.5	24.4	32.9	57.1	40.8	45.1	32.0	55.5	64.8	37.2	64.8	
H = 922 m	**Oberwiesenthal I** (I 618) (*Mulde, Freiberger Mulde, Zschopau, Pöhlbach*)												[= 1.5 m h_r = 2.5 m, seit 1876	
1864	24.1	5.6	11.3	16.2	16.9	14.2	29.7	23.4	29.9	18.5	0.9	14.9	29.9	19 Sep.
1865		8.6	13.2	2.6	19.6	13.7	14.6	28.1	12.3	15.9	14.9	11.4	28.1	14 Aug.
1866	13.2	19.5	19.2	7.2	**35.5**	34.1	27.4	17.3	19.1	5.4	20.9	22.3	35.5	3 Mai
1867	9.7	24.7	16.0	32.8	15.0	8.6	14.8	5.6	15.4	9.1	13.8	29.0	32.8	9 Apr.
1868	17.0	17.9	19.5	16.5	18.4	12.8	13.7	14.6	12.9	30.7	24.8	14.2	30.7	26 Okt.
1869	10.3	**46.8**	12.7	5.8	23.4	29.7	11.3	23.5	11.6	31.2	32.1	17.5	46.8	12 Feb.
1870	14.9	5.4	13.1	21.8	29.3	25.5	13.1	27.3	27.4	29.9	15.7	**36.0**	36.0	20 Dec.
1871	8.1	17.7	7.0	14.8	20.4	44.2	21.1	10.5	15.4	14.9	7.2	5.4	44.2	6 Jun.
1872	7.5	10.2	15.0	**34.7**	26.5	19.8	11.3	13.3	13.7	19.7	27.5	11.4	34.7	26 Apr.

Tages-Maximum

Elbe

	Jan.	Febr.	März	April	Mai	Juni	Juli	Aug.	Sept.	Okt.	Nov.	Dec.	Jahr	Datum
1873	**39.1**	12.5	17.2	15.3	21.2	16.2	23.0	12.1	12.2	14.3	23.9	10.1	39.1	20 Jan.
1874	14.5	19.6	16.6	10.0	10.3	**70.0**	20.1	9.4	11.1	11.6	17.6	7.5	70.0	29 Jun.
1875	16.3	5.0	9.7	12.6	14.3	32.3	26.3	5.4	34.3	25.1	13.6	12.3	34.3	1 Sep.
1876	6.1	29.3	18.1	22.5	9.1	18.5	21.3	14.0	18.3	18.9	32.9	17.7	32.9	2 Nov.
1877	16.2	37.5	16.6	6.7	13.2	15.6	31.5	45.4	17.4	14.8	16.6	13.7	45.4	8 Aug.
1878	31.5	15.8	28.6	14.7	19.0	7.3	30.8	13.1	17.6	13.1	32.1	4.7	32.1	14 Nov.
1879	12.2	14.5	9.0	18.5	10.7	27.8	20.4	**49.7**	20.0	17.0	26.1	22.0	49.7	22 Aug.
1880	27.7	6.8	44.4	11.4	14.1	35.3	12.6	26.6	15.2	23.3	15.1	27.2	44.4	5 Mär.
1881	4.1	13.0	**52.3**	9.6	11.6	36.1	24.7	26.9	34.4	27.7	5.4	15.2	52.3	10 Mär.
1882	5.7	9.9	14.2	12.5	30.3	24.5	26.1	23.5	**51.1**	28.9	23.2	19.6	51.1	23 Sep.
1883	12.6	14.6	10.5	5.0	15.2	22.9	13.6	11.6	46.5	22.7	10.2	20.2	46.5	23 Sep.
1884	15.9	5.2	18.5	9.8	14.6	63.3	13.6	26.2	17.6	34.7	11.7	15.4	63.3	22 Jun.
1885	23.1	10.1	18.5	10.4	12.6	15.6	21.2	25.2	22.6	15.2	26.0	23.4	26.0	30 Nov.
1886	9.3	11.1	33.0	16.3	11.6	16.9	**61.3**	10.9	9.8	16.1	14.7	28.7	61.3	10 Jul.
1887	5.1	11.2	17.9	15.0	30.6	15.3	44.4	25.5	9.1	7.7	23.5	8.0	44.4	16 Jul.
1888	15.2	27.8	18.3	9.2	15.7	41.1	13.5	31.7	8.2	20.5	18.5	11.4	41.1	19 Jun.
1889	18.2	20.6	28.7	22.7	23.7	23.4	30.5	19.5	22.0	**49.8**	7.1	6.3	49.8	3 Okt.
1890	28.7	3.8	16.9	11.1	23.2	21.7	31.7	34.3	28.4	9.3	**72.3**	5.1	**72.3**	24 Nov.
Summe	406.3	424.7	516.0	385.7	506.0	706.4	623.6	574.6	553.5	546.0	548.3	430.6	1174.7	
Jahre	26	27	27	27	27	27	27	27	27	27	27	27	27	
Mittel	15.6	15.7	19.1	14.3	18.7	26.2	23.1	21.3	20.5	20.2	20.3	15.9	43.5	
Maxim.	39.1	46.8	52.3	34.7	35.5	70.0	61.3	49.7	51.1	49.8	72.3	36.0	72.3	

Reitzenhain i. Sachsen (I 621)

H = 772 m

(*Mulde, Freiberger Mulde, Zschopau, Pressnitzbach*)

[1876 = 1.8 m
h_r = 2.5 m, seit

1864	9.1	8.9	2.8	8.8	11.7	21.4	16.8	18.5	23.3	14.2	11.0	2.2	23.3	12 Sep.
1865	6.4	7.1	10.1	4.7	23.4	26.7	16.6	**79.8**	13.6	10.7	12.9	16.5	79.8	14 Aug.
1866	7.2	10.1	9.1	9.4	28.0	48.3	21.9	16.9	21.3	8.2	17.6	10.3	48.3	7 Jun.
1867	20.7	9.3	13.5	21.3	14.5	10.3	25.9	14.9	17.6	14.7	18.8	19.4	25.9	3 Jul.
1868	11.8	7.9	10.3	17.8	**49.7**	7.5	20.4	17.4	13.8	24.5	33.9	10.0	49.7	27 Mai
1869	6.2	**46.6**	9.0	7.8	15.4	32.0	8.4	22.1	5.2	20.5	27.4	13.0	46.6	12 Feb.
1870	14.7	5.3	6.9	14.7	13.5	28.2	16.3	35.4	27.8	14.5	9.4	13.7	35.4	25 Aug.
1871	7.1	8.6	9.2	15.0	17.7	43.2	14.1	8.5	14.7	13.8	6.7	8.9	43.2	6 Jun.
1872	16.9	9.9	5.9	**31.2**	23.7	20.2	9.5	12.2	14.3	18.4	22.8	18.4	31.2	10 Apr.
1873	5.1	11.5	12.7	10.1	20.7	47.8	29.1	29.5	17.8	12.4	13.0	12.4	47.8	19 Jun.
1874	9.5	29.6	11.6	10.2	25.3	26.2	15.6	9.7	7.3	11.9	6.8	7.7	29.6	1 Feb.
1875	9.9	9.6	15.1	10.3	11.7	26.2	31.5	17.4	17.2	31.4	9.4	12.9	31.5	3 Jul.
1876	4.2	17.9	9.6	17.5	7.1	16.5	16.8	9.5	10.2	12.5	7.9	13.9	17.9	17 Feb.
1877	6.9	19.1	12.7	6.7	3.0	27.7	23.8	23.6	9.1	9.0	10.3	13.8	27.7	6 Jun.
1878	20.9	15.0	20.3	16.6	17.2	30.9	26.0	10.5	8.6	10.7	31.9	7.2	31.9	14 Nov.
1879	7.3	36.6	14.0	25.4	30.7	33.8	21.2	59.9	26.3	18.5	22.4	8.8	59.9	22 Aug.
1880	11.9	4.4	27.7	6.9	13.0	36.4	10.2	21.4	18.7	20.7	11.1	22.4	36.4	14 Jun.
1881	6.9	4.8	37.5	12.0	16.6	49.0	13.2	33.9	33.1	28.0	6.4	10.0	49.0	19 Jun.
1882	4.0	10.8	8.5	9.3	27.6	24.0	33.9	20.0	**41.1**	26.0	11.5	18.6	41.1	22 Sep.
1883	11.1	11.3	12.2	5.1	11.6	29.0	17.9	14.2	35.8	28.0	10.7	23.7	35.8	28 Sep.
1884	16.9	9.2	9.8	13.2	18.6	**62.0**	37.2	14.1	19.2	21.4	13.8	10.6	62.0	22 Jun.
1885	16.2	9.4	17.9	16.6	8.5	14.5	27.6	22.9	27.3	12.4	19.9	**24.3**	27.6	6 Jul.
1886	8.0	4.3	25.4	21.0	11.9	17.5	**89.2**	14.6	18.2	17.7	8.8	20.4	**89.2**	10 Jul.
1887	3.4	8.2	14.2	16.6	36.5	25.8	45.4	48.0	9.2	8.3	27.5	11.7	48.0	18 Aug.
1888	24.2	30.4	21.5	8.6	20.9	23.0	18.5	46.4	12.1	17.9	13.8	10.3	46.4	3 Aug.
1889	11.0	18.2	**41.7**	24.0	38.0	24.9	26.1	20.8	14.4	**64.4**	7.9	3.1	64.4	3 Okt.
1890	**31.4**	4.7	15.8	10.1	18.8	21.2	14.1	32.3	29.9	10.5	**64.7**	3.1	64.7	24 Nov.

Tages-Maximum

Elbe

	Jan.	Febr.	März	April	Mai	Juni	Juli	Aug.	Sept.	Okt.	Nov.	Dec.	Jahr	Datum
Summe	308.9	368.7	405.0	370.9	535.3	774.2	647.2	674.4	507.1	501.2	458.3	347.3	1194.3	
Jahre	27	27	27	27	27	27	27	27	27	27	27	27	27	
Mittel	11.4	13.7	15.0	13.7	19.8	28.7	24.0	25.0	18.8	18.6	17.0	12.9	44.2	
Maxim.	31.4	46.6	41.7	31.2	49.7	62.0	89.2	79.8	41.1	64.4	64.7	24.3	89.2	

Grossbreitenbach (I 632)

H = 650* m — (*Saale, Schwarza*) — h_r = 2.3 m

1866				8.9	11.1	19.1	16.2		12.6	9.5		34.0		
1867	27.7	**65.7**	15.9	**46.1**	16.2	8.2	17.4	6.3	8.2	12.9	14.2	42.1	65.7	8 Feb.
1868	19.1	21.5	20.3	3.7	29.9		5.9	19.8	8.6	46.1	39.6	36.4	46.1	26 Okt.
1869	12.5	21.2	21.3	10.3	25.1		9.0	25.1	29.7	22.3	50.5	24.1	50.5	28 Nov.
1870	15.2	10.6	21.3		7.7	13.3	14.4	36.6	35.1	36.9	40.2	35.5	40.2	23 Nov.
1871	15.9	22.7	13.6			**64.1**	43.8	13.4	33.6	17.1	4.1	12.5	64.1	27 Jun.
1872	12.6	11.1		32.4	25.4	12.2	11.9	11.1	23.0	17.2	25.3	12.2	32.4	29 Apr.
1873	30.0	20.3	20.6	12.0	15.7	20.2	26.4	12.9	13.0	13.9	21.2	12.3	30.0	20 Jan.
1874	15.2	7.2	13.9	21.1	39.4	26.6	9.9		45.7	12.7	5.2	24.6	45.7	12 Sep.
1875	26.4	13.5	12.6	13.9	15.3	34.0	28.3	12.1	25.0	21.0	26.3	14.0	34.0	20 Jun.
1876	5.8	20.7	28.9	23.8	11.9	33.7	22.4	13.0	44.5	35.4	12.4	26.7	44.5	1 Sep.
1877	17.5	22.4	10.8	15.0	12.3	12.3	24.9	20.3	11.8	10.5	35.2	10.6	35.2	23 Nov.
1878	19.1	8.3	29.7	11.1	15.4	14.9	17.5	**40.1**	13.3	31.2	14.2	23.8	40.1	4 Aug.
1879	28.2	31.9	6.9	37.3	14.4	17.1	28.0	23.4	31.9	**48.6**	27.2	21.4	48.6	20 Okt.
1880	25.2	12.6	62.3	11.2	4.6	25.7	**43.0**	37.3	8.3	42.6	27.7	36.1	62.3	4 Mär.
1881	15.7	38.8	**34.2**	17.6	40.0	20.6	31.3	32.2	26.5	31.0	12.7	37.3	40.0	28 Mai
1882	12.2	19.9	15.9	17.8	17.4	41.1	28.9	28.5	**62.0**	33.3	33.2	29.4	62.0	22 Sep.
1883	24.1	4.6	26.0	11.5	24.8	5.0	23.7	35.7	26.7	23.1	19.3	30.8	35.7	7 Aug.
1884	20.1	21.0	21.4	7.8	26.3	12.9	19.2	18.5	12.0	23.3	23.7	**55.0**	55.0	4 Dec.
1885	16.1	22.2	18.3	7.7	20.0	15.2	14.9	7.2	17.5	22.4	16.7	19.7	22.4	7 Okt.
1886	16.2	17.4	11.5	18.0	18.0	38.5	26.1	5.2	14.8	18.9	18.9	20.0	38.5	27 Jun.
1887	4.1	11.3	20.5	13.2		6.5	23.8	17.1	14.3	12.3	23.0	17.8	23.8	23 Jul.
1888	17.6	13.2	27.7	20.1	6.4	53.7	26.1	37.2	19.3	24.1	19.4	4.9	53.7	19 Jun.
1889	11.0	13.9	8.7	14.2	**73.3**	16.3	18.4	12.0	17.6	26.5	9.7	14.9	73.3	19 Mai
1890	**54.0**	3.3	15.0	17.2	7.9	13.5	14.4	31.1	14.1	30.7	**100.7**	4.7	**100.7**	24 Nov.
Summe	461.5	455.3	477.3	391.9	478.5	524.7	545.8	496.1	569.1	623.5	620.6	600.8	1144.5	
Jahre	24	24	23	23	23	23	25	23	25	25	24	25	24	
Mittel	19.2	19.0	20.8	17.0	20.8	22.8	21.8	21.6	22.8	24.9	25.9	24.0	47.7	
Maxim.	54.0	65.7	34.2	46.1	73.3	64.1	43.0	40.1	62.0	48.6	100.7	55.0	100.7	

Friedrichsrode (I 645)

H = 420 m — (*Saale, Unstrut, Helbe*) — h_r = 1.9 m

1875	6.0	5.6	12.3	27.9	13.5	23.7	11.8	16.9	23.0	22.6	17.6	10.4	27.9	8 Apr.
1876	5.0	**14.6**	21.6	**30.3**		25.4	15.8	13.3	17.6	9.3	13.0	13.3	30.3	17 Apr.
1877	15.0	10.0	7.9	8.6	10.8	4.5	12.3	24.7	10.0	7.6	12.9	7.1	24.7	1 Aug.
1878	14.8	8.3	12.3	7.6	15.8	23.7	16.7	15.2	11.2	20.0	14.2	17.5	23.7	23 Jun.
1879	16.6	11.6	7.0	13.2	15.8	19.4	20.3	12.3	19.0	12.0	18.5	8.6	20.3	20 Jul.
1880	7.6	4.6	6.3	8.8	9.8	15.2	20.6	11.3	23.7	20.2	7.8	15.9	23.7	13 Sep.
1881	7.6	13.6	21.3	5.9	7.6	11.0	9.9	23.8	20.7	8.5	4.6	5.9	23.8	1 Aug.
1882	5.0	5.7	11.7	10.8	8.6	20.6	**59.9**	13.8	**60.1**	5.8	14.2	16.0	**60.1**	21 Sep.
1883	5.3	7.9	4.4	9.3	20.6	21.4	18.7	11.5	24.3	10.7	7.7	16.4	24.3	21 Sep.
1884	7.8	6.8	8.8	8.5	7.7	20.5	17.6	21.5	8.3	19.8	7.2	**18.0**	21.5	14 Aug.
1885	8.5	11.8	12.3	4.7	18.6	11.2	25.2	11.1	13.5	17.2	34.0	2.5	34.0	30 Nov.

Tages-Maximum

Elbe

	Jan.	Febr.	März	April	Mai	Juni	Juli	Aug.	Sept.	Okt.	Nov.	Dec.	Jahr	Datum
1886	8.5	4.0	18.8	11.0	10.5	**55.4**	11.0	36.0	6.3	7.3	10.6	11.2	55.4	3 Jun.
1887	2.4	3.4	8.5	11.9	17.9	11.1	40.8	**37.1**	23.2	4.9	16.3	10.2	40.8	22 Jul.
1888	*4.6*	13.0	**25.3**	14.3	5.3	14.9	19.3	10.3	10.2	27.7	9.5	4.2	27.7	9 Okt.
1889	8.0	8.6	10.0	18.6	14.6	23.3	26.0	11.2	9.0	**31.8**	5.9	9.8	31.8	13 Okt.
1890	**21.6**	1.8	10.0	8.8	**36.9**	7.9	15.2	17.2	3.7	16.3	**48.3**	2.3	48.3	23 Nov.
Summe	144.3	131.3	198.5	200.2	214.0	309.2	341.1	297.2	283.8	241.7	242.3	179.3	518.3	
Jahre	16	16	16	16	15	16	16	16	16	16	16	16	16	
Mittel	9.0	8.2	12.4	12.5	14.3	19.3	21.3	18.6	17.7	15.1	15.1	11.2	32.4	
Maxim.	21.6	14.6	25.3	30.3	36.9	55.4	59.9	37.1	60.1	31.8	48.3	18.0	60.1	

Elster (I 656)

H = 500 m (*Saale, Weisse Elster*) h_r = 2.5 m, seit 1876 = 1.5 bis 1.0 m

1864	5.6	10.6	11.7	12.6	15.7	17.0	18.8	7.9	14.4	7.5	7.1	5.3	18.8	7 Jul.
1865	9.5	6.8	9.2	5.3	18.6	7.6	16.4	10.3	7.5	12.8	10.2	3.0	18.6	26 Mai
1866	5.8	11.6	8.0	4.1	19.8	13.3	14.3	13.4	10.4	3.0	9.0	13.3	19.8	3 Mai
1867	11.0	16.9	11.5	18.9	**35.6**	21.2	23.7	23.0	4.7	12.1	9.7	11.1	35.6	31 Mai
1868	8.6	10.3	11.8	21.1	3.7	5.8	16.0	9.4	8.3	27.1	26.7	11.8	27.1	26 Okt.
1869	4.0	**22.3**	4.9	7.7	14.4	21.4	13.8	13.8	9.4	8.7	17.6	15.1	22.3	12 Feb.
1870	7.0	1.3	13.3	9.1	13.7	22.7	16.7	22.8	10.4	17.6	20.5	14.4	22.8	10 Aug.
1871	11.3	6.5	6.0	13.9	8.9	42.3	14.9	20.3	11.4	15.3	4.5	2.4	42.3	26 Jun.
1872	9.7	14.4	4.7	21.3	15.8	17.1	21.0	7.6	9.9	12.4	13.5	9.5	21.3	26 Apr.
1873	5.1	7.2	14.3	15.2	6.0	17.7	**43.0**	16.1	11.8	8.0	5.1	3.1	43.0	15 Jul.
1874	3.9	9.0	10.2	**35.8**	26.0	33.0	31.0	13.5	5.8	6.9	13.9	11.5	35.8	24 Apr.
1875	15.2	3.7	7.3	9.7	16.4	23.0	24.3	10.4	25.3	17.6	12.4	16.0	25.3	2 Sep.
1876	2.9	22.1	7.7	30.4	8.1	18.6	15.2	8.9	26.1	17.4	14.3	12.9	30.4	17 Apr.
1877	8.4	17.3	10.0	11.8	9.4	11.1	15.4	**65.6**	16.9	8.6	10.7	6.6	65.6	8 Aug.
1878	14.2	6.2	13.3	9.3	9.7	23.2	21.5	11.0	16.2	13.5	20.6	7.6	23.2	25 Jun.
1879	12.2	12.6	5.4	22.7	18.6	13.7	24.4	14.4	20.2	10.3	20.5	12.5	24.4	27 Jul.
1880	17.0	7.8	28.0	8.4	14.3	21.9	14.2	23.3	8.9	25.1	7.6	15.3	28.0	5 Mär.
1881	7.2	5.5	14.3	14.6	15.2	43.9	13.6	22.7	30.9	22.2	6.3	10.3	43.9	24 Jun.
1882	4.8	9.2	24.7	16.6	18.9	19.9	24.8	25.3	**38.3**	**38.8**	16.7	13.5	38.8	14 Okt.
1883	14.4	6.5	7.3	8.0	22.9	14.1	16.7	26.3	25.5	21.8	10.1	16.6	26.3	23 Aug.
1884	7.0	7.6	3.9	4.2	13.7	35.2	10.6	10.4	17.9	21.9	11.9	10.3	35.2	22 Jun.
1885	11.4	12.7	15.7	9.0	23.2	9.1	12.5	20.6	19.9	7.7	12.7	18.5	23.2	2 Mai
1886	7.3	9.0	19.4	11.3	23.7	15.4	37.2	7.9	22.6	16.1	7.3	**21.6**	37.2	10 Jul.
1887	2.3	7.2	18.5	16.5	32.5	9.3	22.1	15.3	10.3	6.3	23.3	7.5	32.5	16 Mai
1888	16.0	20.7	14.5	19.3	27.3	37.4	16.7	38.2	10.0	29.1	11.6	4.9	38.2	16 Aug.
1889	5.0	14.0	**31.7**	15.1	17.2	**47.5**	13.1	15.2	15.6	38.1	3.7	13.5	47.5	14 Jun.
1890	**20.5**	3.3	19.0	11.0	24.7	13.4	13.6	24.2	20.5	18.0	**78.0**	1.4	**78.0**	24 Nov.
Summe	247.3	282.3	346.3	382.9	474.0	575.8	525.5	497.8	429.1	443.9	405.5	289.5	905.1	
Jahre	27	27	27	27	27	27	27	27	27	27	27	27	27	
Mittel	9.2	10.5	12.7	14.2	17.6	20.9	19.5	18.4	15.9	16.4	15.1	10.7	33.5	
Maxim.	20.5	22.3	31.7	35.8	35.6	47.5	43.0	65.6	38.3	38.8	78.0	21.6	78.0	

Plauen (I 658)

H = 378 m (*Saale, Weisse Elster*) h_r = 2.5 m, seit 1876 = 1.4 bis 2.0 m

1864	3.0	7.8	4.9	15.0	12.8	13.8	27.6	8.5	13.1	5.3	7.9	2.4	27.6	9 Jul.
1865	5.6	10.2	7.6	2.4	29.8	8.6	25.1	19.6	2.8	8.5	11.0	2.3	29.8	25 Mai
1866	1.9	6.1	18.0	8.5	7.4	**49.6**	11.3	22.6	5.7	2.4	5.6	15.1	49.6	23 Jun.
1867	9.1	7.5	8.3	15.0	7.6	13.5	20.5	2.5	6.3	7.5	7.5	7.3	20.5	2 Jul.

Tages-Maximum

Elbe

	Jan.	Febr.	März	April	Mai	Juni	Juli	Aug.	Sept.	Okt.	Nov.	Dec.	Jahr	Datum
1868	7.5	4.6	8.1	8.1	8.0	13.7	23.9	6.9	13.0	26.3	15.0	15.8	26.3	26 Okt.
1869	6.6	20.6	13.3	6.5	13.3	17.9	7.9	21.2	15.9	5.6	13.2	14.9	21.2	16 Aug.
1870	5.7	2.8	11.3	5.6	6.3	19.4	14.9	30.6	10.3	18.2	11.7	11.3	30.6	8 Aug.
1871	13.5	4.3	4.1	11.4	11.6	35.3	30.7	25.3	8.7	9.2	4.9	2.4	35.3	26 Jun.
1872	12.5	7.0	3.4	13.2	17.6	19.6	13.9	8.7	8.9	13.8	15.5	12.4	19.6	5 Jun.
1873	4.7	9.4	**26.0**	11.1	16.7	22.6	**69.4**	11.4	12.2	8.7	5.7	2.9	**69.4**	15 Jul.
1874	5.3	8.4	10.8	4.2	21.5	38.1	6.9	14.4	5.8	2.6	12.6	15.8	38.1	9 Jun.
1875	13.4	3.9	6.3	9.9	15.8	28.5	31.1	13.8	19.4	29.9	12.6	15.2	31.1	3 Jul.
1876	5.4	16.1	8.9	**29.9**	6.7	19.5	14.2	6.0	20.5	8.0	6.6	7.9	29.9	17 Apr.
1877	7.4	9.8	9.7	6.4	6.8	16.7	32.7	**34.0**	18.6	6.3	6.2	3.3	34.0	8 Aug.
1878	13.3	7.3	12.1	12.7	10.4	17.4	24.2	20.0	13.8	8.2	16.3	8.7	24.2	27 Jul.
1879	5.8	**23.9**	3.7	26.6	18.3	19.5	21.6	6.4	20.7	7.0	11.1	9.7	26.6	18 Apr.
1880	8.5	10.5	20.2	16.8	22.2	24.4	7.4	25.8	4.9	29.3	6.0	14.5	29.3	23 Okt.
1881	2.9	9.6	24.4	11.8	26.2	12.7	5.8	19.0	**32.8**	15.6	4.0	8.4	32.8	22 Sep.
1882	1.8	7.5	7.7	8.7	30.6	23.1	23.7	11.8	31.8	31.5	10.5	12.3	31.8	23 Sep.
1883	9.9	7.6	6.0	9.8	14.0	27.1	14.5	9.6	31.9	15.7	6.0	10.8	31.9	23 Sep.
1884	6.1	2.7	9.3	7.1	18.7	12.3	17.8	23.4	9.1	15.0	11.5	8.5	23.4	21 Aug.
1885	**17.5**	5.0	8.7	9.8	**40.2**	21.9	34.6	11.4	10.4	15.6	6.4	10.9	40.2	31 Mai
1886	10.2	9.8	16.3	14.4	22.8	10.7	17.8	27.3	13.2	4.5	18.2	**27.8**	27.8	21 Dec.
1887	2.5	5.0	9.1	22.0	31.5	11.2	35.9	23.2	9.9	3.4	20.7	12.6	35.9	28 Jul.
1888	16.0	18.8	21.2	17.1	23.8	13.2	18.9	30.0	15.8	11.4	5.3	8.4	30.0	3 Aug.
1889	7.8	14.1	8.9	19.4	38.7	24.7	14.4	11.8	22.9	**38.4**	6.3	2.3	38.7	16 Mai
1890	10.4	8.6	8.3	11.3	16.2	15.2	26.8	17.6	20.8	10.2	**68.0**	2.2	68.0	24 Nov.
Summe	214.3	248.9	296.6	334.7	495.5	550.2	593.5	462.8	393.2	358.1	326.3	266.1	903.6	
Jahre	27	27	27	27	27	27	27	27	27	27	27	27	27	
Mittel	7.9	9.2	11.0	12.4	18.4	20.4	22.0	17.1	14.6	13.3	12.1	9.9	33.5	
Maxim.	17.5	23.9	26.0	29.9	40.2	49.6	69.4	34.0	32.8	38.4	68.0	27.8	69.4	

Zwenkau (I 661)

H = 131 m (*Saale, Weisse Elster*) h_r = 2.5 m, seit 1876 = 1.5 m

1864	16.1	5.3	4.6	8.2	9.3	11.8	15.7	**38.7**	8.5	3.8	6.5	0.5	38.7	2 Aug.
1865	6.9	7.1	15.6	7.5	15.0	9.0	23.7	10.9	3.9	5.2	24.3	4.4	24.3	5 Nov.
1866	3.7	8.5	13.3	3.5	10.6	6.4	23.3	18.6	8.8	3.6	6.4	10.7	23.3	21 Jul.
1867	7.1	4.9	6.5	12.6	9.7	12.3	16.1	6.8	11.1	17.5	3.4	12.5	17.5	12 Okt.
1868	10.8	6.5	13.6	13.3	8.7	28.6	10.2	36.6	7.2	18.9	**38.4**	11.1	38.4	9 Nov.
1869	6.6	14.7	5.3	9.4	15.9	17.4	4.1	10.1	7.0	13.1	8.9	8.2	17.4	21 Jun.
1870	5.0	0.6	6.3	9.6	4.6	14.9	20.9	14.4	11.5	15.3	8.0	12.2	20.9	10 Jul.
1871	9.0	4.4	4.2	20.9	16.3	56.4	24.4	9.1	9.6	8.2	5.9	2.7	56.4	26 Jun.
1872	**16.4**	9.8	4.1	5.1	17.0	15.6	13.3	24.6	5.4	12.7	17.3	7.6	24.6	8 Aug.
1873	2.0	12.5	14.5	20.6	8.5	12.6	31.9	16.8	8.5	8.3	3.9	2.3	31.9	15 Jul.
1874	4.9	9.7	5.6	8.8	18.7	6.2	12.7	10.7	14.0	2.4	8.5	15.9	18.7	12 Mai
1875	8.9	8.1	12.5	2.9	23.3	48.5	24.1	12.9	13.1	21.4	19.0	13.9	48.5	25 Jun.
1876	5.4	12.1	8.0	**30.2**	5.0	11.5	7.7	8.7	22.5	9.1	9.8	16.9	30.2	17 Apr.
1877	11.6	11.4	8.1	7.6	6.8	8.5	16.0	33.8	14.8	9.2	6.0	5.0	33.8	15 Aug.
1878	13.3	9.0	12.8	3.0	9.9	28.4	13.9	16.8	13.2	14.1	14.3	9.3	28.4	15 Jun.
1879	11.0	**24.1**	6.5	16.6	3.4	16.0	12.2	14.6	19.2	15.4	16.1	13.1	24.1	23 Feb.
1880	8.8	9.1	15.6	6.4	11.1	51.9	12.5	16.1	20.6	12.7	7.6	9.5	51.9	14 Jun.
1881	4.2	7.7	11.8	11.3	17.4	20.4	9.7	29.9	26.7	16.8	1.2	3.9	29.9	1 Aug.
1882	1.5	5.3	13.1	9.1	12.0	44.8	27.1	16.0	**39.7**	14.2	6.7	11.3	44.8	5 Jun.
1883	10.0	6.3	4.3	5.8	12.6	11.8	23.3	9.6	11.5	18.0	7.3	11.3	23.3	7 Jul.
1884	6.9	7.8	**24.0**	12.7	14.5	32.2	18.0	13.0	13.9	14.1	6.3	10.1	32.2	22 Jun.
1885	9.6	14.3	10.3	15.0	**41.3**	7.8	22.4	14.0	17.8	9.9	7.7	**30.4**	41.3	2 Mai

Tages-Maximum

Elbe

	Jan.	Febr.	März	April	Mai	Juni	Juli	Aug.	Sept.	Okt.	Nov.	Dec.	Jahr	Datum
1886	12.5	2.5	16.3	24.3	15.3	**61.2**	**46.4**	20.3	18.0	9.3	10.4	24.9	61.2	4 Jun.
1887	0.5	4.7	6.9	7.3	25.0	15.7	16.6	26.1	7.9	4.0	26.6	8.8	26.6	11 Nov.
1888	13.6	17.5	21.3	17.2	7.5	16.7	14.0	16.6	30.5	23.9	10.9	2.6	30.5	11 Sep.
1889	7.8	12.0	17.3	20.3	5.9	27.8	18.2	32.5	15.1	**80.2**	6.0	12.5	**80.2**	3 Okt.
1890	16.2	5.2	5.2	6.2	8.3	12.5	13.5	35.6	8.0	20.2	29.3	5.2	35.6	12 Aug.
Summe	230.3	241.1	287.6	315.4	353.6	606.9	491.9	513.8	388.0	401.5	316.7	276.8	934.6	
Jahre	27	27	27	27	27	27	27	27	27	27	27	27	27	
Mittel	8.5	8.9	10.7	11.7	13.1	22.5	18.2	19.0	14.4	14.8	11.7	10.3	34.6	
Maxim.	16.4	24.1	24.0	30.2	41.3	61.2	46.4	38.7	39.7	80.2	38.4	30.4	80.2	

Leipzig I [Sternwarte] (I 663)

H = 117 m (*Saale*, *Weisse Elster*, *Pleisse*) h_r = 2.5 m, seit 1876 = 1.5 m

1864	15.5	4.2	4.9	7.6	9.5	11.5	16.5	14.8	11.7	8.9	5.6	0.2	16.5	8 Jul.
1865	4.8	4.9	15.1	4.2	12.0	11.3	18.4	13.6	5.1	3.7	21.0	5.6	21.0	5 Nov.
1866	5.3	7.4	15.9	6.2	17.6	6.2	36.7	24.4	11.3	5.6	15.0	14.7	36.7	21 Jul.
1867	11.8	7.5	6.6	22.3	15.0	10.5	13.0	6.0	10.3	16.0	7.5	21.8	22.3	9 Apr.
1868	14.0	7.8	15.2	19.2	8.9	16.1	7.8	7.1	7.0	16.9	41.0	7.8	41.0	9 Nov.
1869	7.9	**19.5**	7.5	7.3	17.7	29.1	5.6	11.6	9.8	16.9	12.7	11.2	29.1	21 Jun.
1870	10.5	1.3	7.1	9.2	3.8	12.5	16.3	21.6	8.1	18.5	6.9	13.0	21.6	6 Aug.
1871	8.0	9.8	6.4	26.5	14.9	55.2	39.7	7.1	16.9	11.7	6.0	3.7	55.2	26 Jun.
1872	15.2	14.5	5.9	7.1	19.0	8.5	14.4	36.4	6.2	16.7	22.0	11.2	36.4	8 Aug.
1873	2.5	7.3	16.1	18.4	6.7	10.8	43.1	22.6	8.6	8.3	6.5	3.2	43.1	15 Jul.
1874	7.1	7.4	12.8	7.0	20.1	13.1	8.4	10.0	13.5	3.6	5.6	15.9	20.1	12 Mai
1875	11.6	6.7	14.9	4.4	24.3	28.0	16.5	21.8	10.9	22.5	15.5	16.3	28.0	20 Jun.
1876	4.2	11.4	13.9	22.8	5.6	21.8	10.3	9.1	24.0	10.0	16.6	17.6	24.0	9 Sep.
1877	13.4	11.0	8.2	4.4	6.2	11.7	23.0	44.6	14.2	7.1	6.4	8.0	44.6	15 Aug.
1878	15.7	9.0	13.3	2.5	10.4	24.2	15.0	13.4	3.4	12.1	11.0	9.5	24.2	15 Jun.
1879	11.4	13.9	6.0	**36.1**	14.8	15.3	13.2	11.9	15.3	13.8	9.4	19.0	36.1	17 Apr.
1880	9.6	6.2	12.4	3.2	5.5	**55.9**	23.3	23.8	27.9	13.2	10.9	13.2	55.9	14 Jun.
1881	3.2	8.7	17.5	8.4	**42.4**	23.2	14.1	37.5	24.4	9.0	2.8	5.3	42.4	27 Mai
1882	3.6	6.6	17.3	11.5	16.1	41.0	36.3	16.7	**73.5**	28.4	8.4	21.3	73.5	22 Sep.
1883	8.7	5.5	4.7	7.0	18.9	12.4	20.0	21.0	19.5	28.1	18.0	9.6	28.1	5 Okt.
1884	9.8	6.6	16.5	9.9	11.2	36.5	28.7	11.1	17.1	16.3	9.1	9.2	36.5	22 Jun.
1885	9.5	14.5	11.8	19.7	9.2	17.3	32.3	24.2	17.1	12.3	9.7	**28.0**	32.3	5 Jul.
1886	10.8	4.0	18.8	26.1	20.2	45.3	**62.6**	16.7	15.1	11.8	15.1	24.3	62.6	10 Jul.
1887	0.7	6.4	19.2	24.7	25.7	18.3	27.3	35.5	6.9	4.7	31.7	9.0	35.5	19 Aug.
1888	17.0	18.4	**22.0**	13.6	6.5	11.3	12.6	15.8	25.6	20.9	11.6	2.7	25.6	11 Sep.
1889	10.5	10.3	14.4	17.6	12.5	15.6	12.8	29.2	10.7	**75.0**	6.8	10.5	**75.0**	3 Okt.
1890	**17.9**	6.5	9.2	8.0	10.3	19.7	29.0	**47.5**	8.2	11.6	**55.0**	2.8	55.0	24 Nov.
Summe	260.2	237.3	333.6	354.9	385.0	582.3	596.9	555.0	422.3	423.6	387.8	314.6	1022.3	
Jahre	27	27	27	27	27	27	27	27	27	27	27	27	27	
Mittel	9.6	8.8	12.4	13.1	14.3	21.6	22.1	20.6	15.6	15.7	14.4	11.7	37.9	
Maxim.	17.9	19.5	22.0	36.1	42.4	55.9	62.6	47.5	73.5	75.0	55.0	28.0	75.0	

Halle a. S. I (I 665)

H = 82* m (*Saale*) h_r = 8.8 m

1851	5.0	4.3	5.4	20.4	15.4	13.9	*50.2*	5.5	27.7	7.5	5.7	4.5	*50.2*	18 Jul.
1852	10.7	**24.5**	5.5	8.3	19.2	18.1	2.1	6.4	15.3	6.8	15.1	11.1	24.5	6 Feb.
1853	8.9	10.6	14.4	6.9	**40.4**	30.9	13.5	20.7	8.9	4.8	7.5	4.9	40.4	30 Mai

Tages-Maximum

Elbe

	Jan.	Febr.	März	April	Mai	Juni	Juli	Aug.	Sept.	Okt.	Nov.	Dec.	Jahr	Datum
1854	2.3	5.7	6.5	4.6	18.5	29.4	*67.7*	18.0	6.0	10.4	1.7	23.8	*67.7*	9 Jul.
1855	12.2	21.1	5.3	11.7	14.4	12.7	19.0	6.9	4.0	14.1	3.2	3.1	21.1	1 Feb.
1856	4.1	17.0	3.8	5.5	11.7	27.0	6.9	10.0	11.3	8.0	11.5	4.5	27.0	5 Jun.
1857	5.4	0.5	3.7	18.5	13.0	4.2	51.8	**50.9**	4.6	13.2	4.4	2.8	51.8	23 Jul.
1858	4.4	1.5	2.5	3.1	12.1	14.2	64.3	14.1	13.0	8.1	8.5	6.7	64.3	31 Jul.
1859	5.3	9.2	13.4	6.9	8.1	5.6	14.4	15.9	8.7	6.3	5.1	6.0	15.9	14 Aug.
1860	6.7	6.7	12.7	6.8	6.7	17.1	60.1	8.4	11.9	4.8	6.9	13.2	60.1	30 Jul.
1861	12.4	2.4	4.6	2.6	11.6	33.0	11.2	21.8	3.8	8.0	7.9	6.3	33.0	30 Jun.
1862	*9.7*	6.1	17.1	12.9	17.1	12.9	25.8	27.9	9.9	19.2	2.3	13.3	27.9	18 Aug.
1863	8.2	4.8	11.5	7.5	8.7	17.7	4.7	11.3	9.1	9.9	17.7	17.3	17.7	20 Jun.*)
1864	9.0	3.9	3.8	7.7	9.3	10.4	11.7	21.4	8.6	2.7	6.8	1.3	21.4	2 Aug.
1865	4.2	7.5	16.9	6.8	11.7	17.8	22.2	15.2	3.9	3.5	15.8	4.5	22.2	2 Jul.
1866	4.2	9.0	11.6	20.0	21.8	15.0	24.7	16.8	8.9	1.7	7.6	13.6	24.7	21 Jul.
1867	8.6	6.8	4.2	13.9	14.8	13.8	13.2	4.8	14.9	14.1	4.2	11.7	14.9	7 Sep.
1868	10.4	7.0	9.9		3.8	52.6	9.9	6.3	5.1	18.0	8.9	7.9	52.6	4 Jun.
1869	4.5	19.4	3.8	3.4	10.6	13.1	9.2	21.6	4.8	13.8	23.2	15.0	23.2	2 Nov.
1870	5.6	0.8	6.6	9.4	10.4	23.7	12.6	27.6	8.1	20.5	10.3	30.9	30.9	28 Dec.
1871		4.9	9.5	4.2	4.2	59.3	6.3	6.8	10.9	6.9	6.1	8.6	59.3	26 Jun.
1872	8.2	6.5	7.2	6.5	13.1	10.2	7.7	13.4	3.0	20.5	31.8		31.8	13 Nov.
1873	4.9	10.8	**22.3**	19.1	10.4	5.9	23.4	5.5	8.0	5.9	4.6	1.9	23.4	30 Jul.
1874	*5.2*	3.8	5.3	4.5	19.7	9.0	24.1	30.3	18.1	3.3	6.8	**42.3**	42.3	31 Dec.
1875	9.5	4.9	3.5	13.0	15.6	23.6	37.3	7.1	3.7	35.7	**37.0**	1.8	37.3	3 Jul.
1876	0.7	8.7	3.6	**37.9**	6.7	42.2	22.1	6.3	12.6	6.7	7.0	7.4	42.2	10 Jun.
1877	**19.5**	12.8	11.5	7.6	9.6	9.5	23.7	33.8	9.4	8.0	7.7	4.8	33.8	17 Aug.
1878	5.6	5.2	18.3	9.0	27.2	57.8	9.2	5.9	2.3	3.7	7.5	6.9	57.8	15 Jun.
1879	7.4	22.8	5.2	3.8	16.2	36.9	12.6	10.2	18.8	13.7	20.3	3.9	36.9	18 Jun.
1880	7.3	5.7	7.0	7.1	6.4	**60.3**	20.3	14.7	16.2	24.4	6.3	16.9	60.3	15 Jun.
1881	1.0	3.1	19.7	4.1	20.6	10.0	20.5	19.8	**33.8**	22.3	2.0	2.7	33.8	23 Sep.
1882	2.8	1.4	9.8	6.5	7.9	12.4	**89.1**	9.6	32.8	16.6	3.4	17.8	**89.1**	27 Jul.
1883	3.7	7.2	8.6	4.8	13.2	9.6	30.2	19.4	11.2	32.8	9.2	8.6	32.8	5 Okt.
1884	6.7	8.5	13.0	13.0	34.4	17.5	17.9	11.4	17.5	13.2	5.7	6.7	34.4	19 Mai
1885	6.0	8.1	9.4	12.5	29.3	18.2	17.0	5.4	9.5	12.2	10.4	24.0	29.3	2 Mai
1886	5.6	6.9	10.9	22.5	25.0	32.1	30.5	25.6	9.0	10.7	16.6	25.6	32.1	4 Jun.
1887	0.0	3.0	7.5	12.7	12.9	11.2	34.0	11.8	4.5	3.0	13.5	4.6	34.0	16 Jul.
1888	11.2	18.0	18.2	26.8	20.8	8.0	8.0	9.4	12.1	20.4	17.0	2.0	26.8	22 Apr.
1889	10.8	6.0	9.2	23.2	9.4	6.0	6.7	4.5	5.5	**57.5**	5.3	5.7	57.5	2 Okt.
1890	11.6	7.7	8.7	15.3	16.4	31.7	12.5	41.3	6.8	13.6	32.1		41.3	3 Aug.
Summe	269.5	324.8	371.6	431.0	598.3	854.5	948.3	623.7	434.2	526.5	424.6	394.6	1527.7	*) 6 Nov.
Jahre	39	40	40	39	40	40	40	40	40	40	40	38	40	
Mittel	6.9	8.1	9.3	11.0	15.0	21.4	23.7	15.6	10.9	13.2	10.6	10.4	38.2	
Maxim.	19.5	24.5	22.3	37.9	40.4	60.3	89.1	50.9	33.8	57.5	37.0	42.3	89.1	

Wernigerode (I 677)

H = 232 m — (*Saale, Bode, Holzemme*) — h_r = 2.6 m

1858											11.1	11.1		
1859	7.1	19.1	14.0	7.1	11.2	22.6	5.8	17.4	19.6	4.1	15.2	18.0	22.6	4 Jun.
1860	18.1	12.1	14.5	7.6	20.4	10.7	*29.3*	8.7	5.1	15.0	12.7	12.7	*29.3*	31 Jul.
1861	7.8	4.3	20.2	4.7	6.0	43.8	12.4	15.5	12.5	5.9	14.4	9.9	43.8	29 Jun.
1862	19.6	16.1	10.7	7.7	14.7	14.5	**63.0**	13.1	**28.3**	19.3	9.4	22.6	63.0	31 Jul.
1863	**27.9**	7.8	13.2	12.8	31.2	25.5	11.1	6.3	16.7	18.9	9.2	27.5	31.2	20 Mai

Tages-Maximum

Elbe

	Jan.	Febr.	März	April	Mai	Juni	Juli	Aug.	Sept.	Okt.	Nov.	Dec.	Jahr	Datum
1864	7.0	7.0	13.7	6.6	13.0	13.5	7.8	20.3	5.0	6.0	7.1	2.6	20.3	23 Aug.
1865	19.3	10.9	**41.9**	8.3	42.8	23.1	*43.8*	**39.3**	7.7	13.5	40.7	9.1	*43.8*	3 Jul.
1866	24.2	20.3	23.2	17.0	17.8	24.5	54.0	20.0	9.9	2.3	30.3	27.2	54.0	21 Jul.
1867	17.9	**32.9**	25.8		12.4	25.0	14.7	5.3	9.2	19.9	10.9	16.4	32.9	6 Feb.
1868	21.3	19.2	12.3	28.3	5.5	14.3	9.4	7.2	21.1	38.2	**53.8**	24.6	53.8	10 Nov.
1869	7.5	24.1	8.7	19.8	15.3	10.4	10.1	13.3	6.8	7.3	13.1	20.7	24.1	13 Feb.
1870	15.4	3.0	5.2	5.3	2.7	16.3	14.7	35.7	10.8	31.1	3.9		35.7	8 Aug.
1871	13.2	19.9	8.2	35.3	14.3	*63.7*	23.5	20.7	17.5	10.1	6.5	6.9	*63.7*	6 Jun.
1872	12.0	26.2	16.6	6.3	**46.9**	34.5	28.6	11.3	17.0	*60.6*	46.7	12.9	*60.6*	5 Okt.
1873	17.7	7.2	10.0	27.6	17.5	20.8	22.1	11.4	3.6	11.5	22.4	7.8	27.6	26 Apr.
1874	9.0	4.5	6.7	**63.6**		55.6	30.1	8.1	23.9	15.1	8.1	**31.6**	63.6	15 Apr.
Summe	235.0	234.6	244.9	258.0	271.7	418.8	380.4	253.6	214.7	278.8	315.5	261.6	670.0	
Jahre	16	16	16	15	15	16	16	16	16	16	17	16	16	
Mittel	14.7	14.7	15.3	17.2	18.1	26.2	23.8	15.8	13.4	17.4	18.6	16.4	41.9	
Maxim.	27.9	32.9	41.9	63.6	46.9	*63.7*	63.0	39.3	28.3	*60.6*	53.8	31.6	*63.7*	

Bautzen (I 691)

H = 211 m (*Havel, Spree*) h_r = 2.5 m, seit 1876 = 1.4 m

1864	11.8	10.1	4.3	17.1	9.7	10.9	13.3	15.9	18.2	5.6	2.8	0.4	18.2	12 Sep.
1865	11.8	2.0	15.6	2.5	24.6	13.9	25.4	16.5	6.7	16.1	4.8	5.3	25.4	3 Jul.
1866	2.8	10.0	11.3	7.1	9.4	16.7	25.6	11.8	25.9	3.9	9.9	12.7	25.9	8 Sep.
1867	9.7	12.8	6.9	18.5	30.8	13.2	37.8	4.0	5.2	15.8	6.6	9.7	37.8	3 Jul.
1868	8.7	9.9	5.9	15.8	3.7	11.4	15.8	14.5	1.9	16.8	27.0	14.6	27.0	10 Nov.
1869	3.4	7.7	9.0	27.8	16.9	36.3	3.9	10.9	8.5	6.1	13.7	14.3	36.3	20 Jun.
1870	10.2	2.2	12.6	15.2	10.2	23.5	18.8	31.0	13.9	19.7	3.8	11.5	31.0	10 Aug.
1871	4.4	6.9	6.0	9.6	9.5	16.9	25.7	15.3	9.1	11.4	12.3	2.7	25.7	12 Jul.
1872	2.4	9.8	3.6	32.2	18.2	12.6	16.1	13.2	10.4	12.1	13.5	10.9	32.2	1 Apr.
1873	8.1	8.9	**22.0**	8.1	15.5	54.1	11.5	13.3	9.9	11.5	15.0	7.0	54.1	5 Jun.
1874	6.8	8.4	10.0	11.5	9.0	51.7	5.3	7.3	4.3	5.4	12.3	19.5	51.7	29 Jun.
1875	**18.4**	6.3	5.0	4.2	9.0	24.3	63.1	6.5	16.4	27.2	10.9	10.7	63.1	24 Jul.
1876	4.2	**16.5**	9.2	6.3	6.6	43.6	17.9	11.9	12.3	11.0	5.5	10.8	43.6	10 Jun.
1877	17.3	12.2	14.8	6.3	9.5	11.5	27.1	14.0	15.3	5.5	3.7	13.1	27.1	25 Jul.
1878	14.8	3.7	5.6	9.6	15.8	22.9	10.0	18.7	10.4	16.1	8.9	8.6	22.9	15 Jun.
1879	7.2	10.4	8.8	30.0	27.6	30.0	12.9	24.5	18.7	14.3	18.8	10.3	30.0	18Apr.*)
1880	5.0	5.2	19.2	11.6	22.7	27.5	30.7	34.3	12.0	26.2	5.1	14.2	34.3	22 Aug.
1881	5.3	11.7	15.0	18.3	21.4	20.5	16.5	31.3	30.7	8.2	3.9	7.6	31.3	27 Aug.
1882	5.0	3.4	10.8	17.3	**44.8**	14.1	51.1	11.0	**47.9**	10.4	12.3	16.5	51.1	10 Jul.
1883	8.6	4.8	5.0	8.2	13.2	42.8	46.1	17.5	31.4	8.6	7.6	12.0	46.1	14 Jul.
1884	16.5	4.6	12.8	16.6	19.3	21.2	21.7	15.7	10.8	26.8	21.4	10.2	26.8	4 Okt.
1885	8.9	15.8	8.4	5.2	9.3	12.6	9.9	22.5	12.9	13.8	18.6	**29.7**	29.7	1 Dec.
1886	6.9	2.6	10.0	**37.4**	26.7	9.2	**63.6**	15.9	6.4	21.7	11.0	20.3	**63.6**	10 Jul.
1887	3.4	12.0	7.8	16.9	21.3	15.8	16.9	37.1	9.3	6.5	**29.5**	9.1	37.1	19 Aug.
1888	7.9	11.5	18.1	4.9	22.3	28.2	21.2	22.4	18.4	24.5	9.0	3.2	28.2	19 Jun.
1889	13.9	9.1	12.8	10.1	10.0	22.0	9.1	23.3	11.2	**48.1**	5.6	10.7	48.1	3 Okt.
1890	15.3	3.5	5.1	12.9	5.5	**56.3**	11.4	**39.3**	17.2	9.7	23.6	1.2	56.3	8 Jun.
Summe	238.7	222.0	275.6	381.2	442.5	663.7	628.4	499.6	395.3	403.0	317.1	296.8	1004.6	*) 13.Jun.
Jahre	27	27	27	27	27	27	27	27	27	27	27	27	27	
Mittel	8.8	8.2	10.2	14.1	16.4	24.6	23.3	18.5	14.6	14.9	11.7	11.0	37.2	
Maxim.	18.4	16.5	22.0	37.4	44.8	56.3	63.6	39.3	47.9	48.1	29.5	29.7	63.6	

Tages-Maximum

Elbe

	Jan.	Febr.	März	April	Mai	Juni	Juli	Aug.	Sept.	Okt.	Nov.	Dec.	Jahr	Datum
Berlin II (I 699)														
H = 35 m						(*Havel, Spree*)							h_r = 2.6 m, seit 1880 = 1 m	
1847												6.8		
1848	4.5	13.2	11.6	19.2	24.0	**55.0**	13.0	8.1	22.2	16.1	17.8	8.1	55.0	13 Jun.
1849				17.2	9.6	16.4	10.2	9.7	6.5	10.6	7.4	18.8	18.8	17 Dec.
1850	**20.3**	10.1	4.8	7.3	18.8	25.5	9.6	14.4	6.4	15.8	9.4	18.8	25.5	4 Jun.
1851	4.3	5.4	11.0	26.3	16.7	8.2	21.4	10.8	10.2	25.0	**34.6**	8.6	34.6	4 Nov.
1852	8.1	9.8	6.4	9.5	18.9	20.3	20.9	25.2	12.6	7.7	6.7	7.8	25.2	31 Aug.
1853	7.6	9.5	8.6	**27.3**	20.2	46.2	20.7	11.6	7.9	17.0	3.2	3.9	46.2	23 Jun.
1854	8.6	7.7	1.8	11.6	16.6	24.5	40.5	26.0	9.9	8.6	5.0	10.7	40.5	1 Jul.
1855	9.6	9.6	9.4	8.9	17.0	25.2	43.8	21.7	2.8	15.9	7.2	8.5	43.8	12 Jul.
1856	5.7	13.9	2.8	9.5	7.6	15.8	8.2	10.4	7.5	5.4	16.9	5.1	16.9	23 Nov.
1857	6.2	3.0	8.2	15.1	7.2	10.5	6.9	12.7	6.4	16.9	12.6	7.6	16.9	6 Okt.
1858	6.7	5.5	7.5	1.8	**53.3**	33.7	66.7	22.3	16.7	24.4	11.2	5.9	66.7	11 Jul.
1859	6.5	8.6	11.5	22.4	22.0	14.7	16.7	19.0	7.5	7.5	9.5	10.4	22.4	22 Apr.
1860	9.5	14.1	9.4	9.4	10.4	6.1	**76.3**	**32.0**	6.1	13.9	7.3	12.6	**76.3**	31 Jul.
1861	12.4	11.0	8.1	5.6	44.3	22.1	30.0	11.9	15.8	7.5	8.1	11.3	44.3	30 Mai
1862	12.0	11.8	7.0	22.5	9.4	21.2	38.9	6.4	13.0	11.8	6.4	7.5	38.9	6 Jul.
1863	8.2	4.5	12.6	6.7	4.9	28.6	7.3	5.8	**33.8**	5.8	4.5	11.4	33.8	4 Sep.
1864	9.6	16.9	11.4	11.3	21.1	21.0	18.8	17.7	11.8	6.5	9.5	0.8	21.1	21 Mai
1865	11.2	6.6	10.7	6.4	17.7	17.6	14.1	11.6	5.7	13.6	11.0	6.7	17.7	26 Mai
1866	4.4	13.7	12.6	7.4	25.4	13.0		23.3	16.1	0.6	16.8	15.2	25.4	2 Mai
1867	10.3	16.8	9.5	17.4	13.7	10.5	16.8	4.4	5.2	8.5	4.2	19.2	19.2	17 Dec.
1868	13.6	10.3	10.1	13.5	2.4	4.5	37.8	8.0	6.1	8.2	16.5	**19.7**	37.8	2 Jul.
1869	6.6	13.2	7.5	4.1	13.3	7.3	14.3	28.9	16.6	24.7	12.5	8.0	28.9	5 Aug.
1870	6.6	6.0	10.8	8.0	18.9	12.4	16.3	27.0	16.0	**39.5**	7.2	13.5	39.5	27 Okt.
1871	9.0	10.9	6.1	15.7	10.3	31.6	22.0	7.4	15.7	16.9	7.6	8.1	31.6	19 Jun.
1872	12.4	10.0	8.2	24.7	15.2	14.4	8.4	11.8	9.6	13.9	15.3	12.0	24.7	22 Apr.
1873	5.9	3.3	14.0	4.7	10.4	13.9	21.4	9.6	8.3	9.5	9.6	19.1	21.4	29 Jul.
1874	7.3	6.2	13.5	7.2	15.9	19.7	15.6	11.1	11.6	3.8	4.9	9.1	19.7	17 Jun.
1875	13.6	8.0	6.8	6.1	28.8	17.3	9.7	10.3	9.5	27.7	12.6	5.3	28.8	11 Mai
1876	9.0	14.0	22.7	14.6	5.6	22.0	11.3	12.5	11.3	7.6	11.3	15.1	22.7	13 Mär.
1877	17.1	**22.6**	9.3	6.2	9.4	14.2	18.9	24.6	9.9	10.0	3.6	6.7	24.6	15 Aug.
1878	11.4	2.1	16.9	6.8	24.4	14.3	14.1	18.9	7.4	5.1	6.9	8.7	24.4	29 Mai
1879	12.5	16.8	16.9	20.2	9.5	8.3	9.9	9.0	7.6	11.4	13.5	6.2	20.2	18 Apr.
1880	5.3	7.2	4.3	8.5	4.6	32.2	10.5	8.1	16.4	14.4	6.0	15.0	32.2	4 Jun.
1881	7.9	8.6	**25.9**	2.1	18.3	17.0	11.6	12.7	10.2	12.3	9.7	15.0	25.9	10 Mär.
1882	10.3	5.0	8.3	8.1	18.7	17.6	39.1	12.5	18.1	11.9	14.8	10.6	39.1	27 Jul.
1883	10.4	5.1	2.4	9.5	16.4	12.0	26.5	11.5	9.2	18.1	11.3	7.4	26.5	28 Jul.
1884	15.1	5.1	5.4	16.3	5.8	23.2	16.2	19.2	5.9	16.6	21.7	11.7	23.2	10 Jun.
1885	8.2	3.7	10.2	26.6	7.1	26.2	29.1	16.9	8.3	18.4	7.8	9.2	29.1	15 Jul.
1886	12.1	4.7	9.9	18.3	17.6	7.3	17.5	7.6	4.0	7.5	6.6	8.3	18.3	11 Apr.
1887	3.2	4.2	7.5	4.9	48.2	10.3	30.4	6.9	10.1	5.9	8.3	8.8	48.2	18 Mai
1888	7.5	11.3	20.9	6.6	7.0	13.8	15.2	9.9	24.5	30.2	16.8	5.7	30.2	10 Okt.
1889	4.6	9.1	6.7	2.9	17.3	21.2	18.0	31.0	32.2	31.4	1.7	8.6	32.2	28 Sep.
1890	8.7	5.1	6.7	13.2	15.4	19.3	10.4	26.9	3.0	18.3	23.1	4.4	26.9	3 Aug.
Summe	384.0	384.2	415.9	511.6	719.3	816.1	905.0	647.3	495.6	602.4	458.6	441.9	1345.3	
Jahre	42	42	42	43	43	43	42	43	43	43	43	44	43	
Mittel	9.1	9.1	9.9	11.9	16.7	19.0	21.5	15.1	11.5	14.0	10.7	10.0	31.3	
Maxim.	20.3	22.6	25.9	27.3	53.3	55.0	76.3	32.0	33.8	39.5	34.6	19.7	76.3	
Gardelegen (I 708)														
H = 46 m						(*Aland, Biese, Milde*)							h_r = 9* m, seit Okt. 1886 = 1 m	
1871					6.8	**42.9**	*6.8*	10.2	6.8	15.8	6.8		42.9	26 Jun.
1872	9.0	12.4	9.0	5.5	28.4	3.4	7.9	14.7	16.4	17.5	23.2		23.2	13 Nov.

Tages-Maximum

Elbe

	Jan.	Febr.	März	April	Mai	Juni	Juli	Aug.	Sept.	Okt.	Nov.	Dec.	Jahr	Datum
1873	2.2	5.1	21.4	19.4	6.0	7.0	15.2	15.5	5.1	7.8	10.2	10.2	21.4	20 Mär.
1874	5.1	3.8	11.2	7.4	15.2	11.8	30.5	8.1	13.5	5.1	5.5	8.9	30.5	11 Jul.
1875	8.5	3.9	6.5	5.1	7.8	19.7	28.9	22.0	4.6	27.0	9.4	13.5	28.9	9 Jul.
1876	5.9	11.3	10.2	4.5	4.3	10.6	34.6	8.9	11.3	7.8	6.8	**14.9**	34.6	8 Jul.
1877	9.0	12.4	5.4	3.9	8.1	19.2	**37.0**	7.7	6.8	10.2	8.1	5.1	37.0	1 Jul.
1878	8.3	3.5	24.1	6.9	4.5	21.1	11.3	19.7	8.0	3.7	14.9	8.2	24.1	31 Mär.
1879	8.4	**15.1**	9.0	19.4	18.5	17.5	10.3	8.2	8.1	9.0	12.4	8.2	19.4	22 Apr.
1880	3.2	6.6	10.8	8.5	3.8	35.5	14.3	25.9	12.6	8.3	3.6	8.2	35.5	12 Jun.
1881	8.9	5.7	16.2	2.2	21.2	18.3	17.5	16.8	8.1	25.0	11.8	5.0	25.0	6 Okt.
1882	10.0	8.0	22.0	4.5	14.0	10.6	20.9	**26.3**	13.5	8.9	10.2	5.9	26.3	30 Aug.
1883	11.6	5.1	5.4	8.0	**54.1**	10.2	21.3	15.0	12.0	14.5	9.6	9.5	**54.1**	11 Mai
1884	**21.8**	5.0	8.5	10.7	12.5	21.7	27.6	3.6	**26.2**	15.7	21.6	10.0	27.6	6 Jul.
1885	9.0	6.4	9.1	**32.4**	13.0	14.0	18.0	9.0	12.3	9.1	10.3	9.8	32.4	10 Apr.
1886	6.4	4.1	14.9	20.5	16.0	13.0	26.1	7.5	4.4	14.0	9.0	8.6	26.1	17 Jul.
1887	0.9	2.7	11.2	11.7	15.8	9.2	26.7	12.1	13.8	6.2	6.0	5.0	26.7	17 Jul.
1888	7.0	12.2	**27.4**	**32.4**	6.7	10.7	13.6	13.7	6.8	26.2	16.4	4.7	32.4	22 Apr.
1889	14.5	8.8	9.3	7.5	29.6	16.3	10.4	13.0	6.6	**33.9**	5.1	10.3	33.9	3 Okt.
1890	11.3	5.6	5.7	19.9	18.3	19.3	6.2	15.5	3.3	16.4	**23.5**	3.0	23.5	25 Nov.
Summe	161.0	137.7	237.3	230.4	304.6	332.0	385.1	273.4	200.2	282.1	224.4	149.0	605.5	
Jahre	19	19	19	19	20	20	20	20	20	20	20	18	20	
Mittel	8.5	7.2	12.5	12.1	15.2	16.6	19.3	13.7	10.0	14.1	11.2	8.3	30.3	
Maxim.	21.8	15.1	27.4	32.4	54.1	42.9	37.0	26.3	26.2	33.9	23.5	14.9	54.1	

Marnitz (I 711)

H = 92 m (*Elde*) h_r = 2.6 bis 2.0 m, seit 1887 = 1 m

1864												2.0		
1865	11.3	6.0	11.7	1.5	1.9	11.7	17.4	8.6	9.3	8.2	22.6	8.3	22.6	4 Nov.
1866	7.8	13.0	10.5	14.9	31.7	10.6	13.4	18.8	11.9	6.2	23.3	12.4	31.7	23 Mai
1867	13.4	8.8	7.7	11.1	8.5	17.1	14.0	6.9	**27.4**	10.3	7.1	12.0	27.4	2 Sep.
1868	10.2	12.4	10.5	16.4	3.2	14.2	13.0	14.8	10.0	20.1	**26.3**	**20.3**	26.3	4 Nov.
1869	7.5	**17.9**	6.2	4.7	9.6	29.5	5.4	26.1	10.3	11.7	12.1	17.0	29.5	19 Jun.
1870	5.3	3.9	2.8	7.0	8.0	14.6	16.7	**62.3**	11.2	21.2	6.4	7.4	62.3	10 Aug.
1871	2.8	10.2	3.9	19.7	17.5	**54.6**	10.7	26.7	11.8	7.4	6.3	18.8	54.6	26 Jun.
1872	7.6	5.5	10.0	11.5	22.6	16.3	10.8	11.8	15.6	13.4	9.4	6.1	22.6	22 Mai
1873	11.5	3.4	11.0	5.1	11.4	15.5	29.7	41.6	21.9	9.6	10.2	12.2	41.6	27 Aug.
1874	9.0	3.2	12.3	5.0	7.9	12.6	6.4	8.3	19.5	6.0	5.8	12.0	19.5	12 Sep.
1875	17.5	3.9	11.3	9.8	8.2	11.6	18.2	35.7	17.9	22.4	18.9	3.0	35.7	11 Aug.
1876	5.6	7.0	9.6	11.4	6.0	7.4	14.6	14.0	14.9	23.7	6.7	13.3	23.7	16 Okt.
1877	11.3	13.5	9.4	2.7	11.2	15.1	11.1	22.0	16.9	11.1	10.0	11.3	22.0	9 Aug.
1878	13.6	9.7	13.2	11.3	14.7	16.9	14.3	16.9	13.9	8.5	11.9	7.1	16.9	16 Jun.*)
1879	5.6	10.2	10.5	18.4	24.0	18.2	17.9	24.8	15.0	8.5	6.3	9.0	24.8	9 Aug.
1880	1.8	3.7	4.1	8.6	14.7	23.9	42.4	12.8	17.5	19.7	13.6	17.5	42.4	27 Jul.
1881	11.3	7.5	8.5	2.0	4.8	5.3	22.0	11.8	8.2	20.4	12.7	7.5	22.0	31 Jul.
1882	8.6	5.8	10.0	11.2	5.8	21.6	28.7	39.9	5.0	9.2	15.1	16.6	39.9	15 Aug.
1883	6.4	5.0	3.1	6.3	16.4	5.1	18.0	27.0	24.0	13.1	7.2	8.6	27.0	1 Aug.
1884	**19.4**	8.1	5.7	11.6	16.5	20.1	**68.2**	9.8	17.3	11.7	18.4	9.4	**68.2**	7 Jul.
1885	16.0	9.6	12.2	**21.1**	11.4	53.6	10.8	9.8	13.3	16.2	11.7	5.7	53.6	27 Jun.
1886	11.5	2.5	13.4	16.3	20.9	8.1	6.2	12.5	6.8	10.8	6.4	10.0	20.9	29 Mai
1887	1.2	3.4	9.7	5.8	22.8	12.3	13.6	7.4	12.7	6.4	14.0	9.8	22.8	18 Mai
1888	9.0	11.2	**21.0**	14.3	14.2	13.4	28.4	16.6	4.6	11.5	22.5	7.5	28.4	18 Jul.
1889	5.0	**17.9**	11.7	5.0	**46.8**	25.6	14.0	11.0	17.9	**24.9**	3.0	9.5	46.8	16 Mai
1890	12.4	4.2	16.1	10.5	17.0	34.2	16.2	37.9	5.2	17.0	13.6	2.9	37.9	18 Aug.

*) 27 Aug.

Tages-Maximum

Elbe

	Jan.	Febr.	März	April	Mai	Juni	Juli	Aug.	Sept.	Okt.	Nov.	Dec.	Jahr	Datum
Summe Jahre	242.6 26	207.5 26	256.1 26	263.2 26	377.7 26	489.1 26	482.1 26	535.8 26	360.0 26	349.2 26	321.5 26	277.2 27	871.1 26	
Mittel	9.3	8.0	9.8	10.1	14.5	18.8	18.5	20.6	13.8	13.4	12.4	10.3	33.5	
Maxim.	19.4	17.9	21.0	21.1	46.8	54.6	68.2	62.3	27.4	24.9	26.3	20.3	68.2	
Salzwedel (I 713)														
H = 23 m						*(Jeetzel)*							h_r = 2.8 m	
1848	1.1	10.1	7.2	16.5	6.9	27.0	14.9	22.5	20.2	**39.9**	9.9	3.6	39.9	17 Okt.
1849	8.8	13.6	9.2	8.7	11.0	25.5	9.2	7.5	**44.4**	11.1	8.9	14.5	44.4	18 Sep.
1850	9.3	11.8	4.4	5.3	*11.4*	10.0	12.0	21.0	8.8	9.4	13.7	**29.3**	29.3	16 Dec.
1851	5.9	6.9	10.5	15.8	16.3	14.3	11.0	18.9	16.2	12.7	**42.8**	1.9	42.8	5 Nov.
1852	11.5	11.6	2.6	4.3	22.2	22.0	8.5	7.2	16.8	12.6	9.4	9.4	22.2	28 Mai
1853	5.8	9.2	8.5	8.9	4.3	**50.2**	11.9	17.1	15.0		3.5	5.2	50.2	9 Jun.
1854	13.4	6.4	1.8	5.3	19.6	17.8	18.1	31.9	11.6	20.5	7.3	14.9	31.9	23 Aug.
1855	12.8	**22.1**	8.9	7.2	10.5	38.7	22.6	7.5	5.7	22.2	9.6	8.6	38.7	22 Jun.
1856	9.5	5.7	1.9	**29.6**	9.5	12.4	13.6	12.8	11.0	16.6	10.6	7.5	29.6	29 Apr.
1857	12.9	1.9	5.3	16.2	9.1	6.4	16.1	16.2	6.3	2.8	9.5	6.2	16.2	11 Apr.
1858	6.2	2.3	3.7	1.1	20.9	7.3	33.2	25.1	12.7	19.0	5.7	6.4	33.2	11 Jul.
1859	4.5	7.6	13.9	20.3	9.3	10.8	14.4	7.1	8.3	8.0	6.3	8.6	20.3	14 Apr.
1860	8.3	10.7	**15.9**	4.2	13.7	18.1	7.1	16.9	9.4	10.6	8.3	9.2	18.1	15 Jun.
1861	12.3	6.7	10.7	5.4	8.7	48.1	**44.6**	7.8	10.3	2.6	14.6	6.7	48.1	27 Jun.
1862	**27.1**	8.7	8.2	7.0	22.8	17.6	9.3	**78.3**	17.1	10.7	5.6	10.2	**78.3**	29 Aug.
1863	13.5	5.4	13.5	8.3	3.5	44.9	19.2	9.3	15.7	3.1	3.4	17.3	44.9	21 Jun.
1864	3.2	5.9	7.6	3.7	7.4	13.6	16.0	24.0	10.3	4.2	7.9	2.8	24.0	24 Aug.
1865	12.0	3.8	9.6	1.7	17.7	9.8	18.7	8.7	4.9	7.3	12.1	10.5	18.7	12 Jul.
1866	2.8	15.3	6.6	24.2	14.2	13.1	19.3	12.0	11.9	2.2	13.6	19.9	24.2	11 Apr.
1867	9.2	12.6	13.7	9.5	14.9	22.1	11.0	15.7	3.5	8.5	9.9	15.1	22.1	4 Jun.
1881					7.8	6.4	28.5	17.6	10.6	20.8	5.6	10.8	28.5	— Jul.
1882	7.5	9.3	9.7	4.1	10.6	12.3	14.6	25.5	8.6	10.3		6.2	25.5	23 Aug.
1886				6.0	**40.0**	8.5	13.2	6.2	8.4	8.5	7.9	4.6	40.0	4 Mai
1887	1.8	1.9	6.3	9.4	10.6	1.4	20.5	20.1	11.2	7.1	8.3	6.0	20.5	12 Jul.
1888	5.4	5.2	8.9	8.5	8.2	7.6	9.6	12.7	5.9	10.5	9.2	6.0	12.7	19 Aug.
1889	4.3	6.0	7.4	7.2	22.6	11.4	20.3	16.1	12.6	32.5	4.3	11.0	32.5	3 Okt.
1890	10.7	3.2	4.0	14.5	10.2	17.9	24.5	48.8	5.2	14.1	13.5	4.0	48.8	18 Aug.
Summe Jahre	219.8 25	203.9 25	200.0 25	252.9 26	363.9 27	495.2 27	461.9 27	514.5 27	322.6 27	327.8 26	261.4 26	256.4 27	885.6 27	
Mittel	8.8	8.2	8.0	9.7	13.5	18.3	17.1	19.1	11.9	12.6	10.1	9.5	32.8	
Maxim.	27.1	22.1	15.7	29.6	40.0	50.2	44.6	78.3	44.4	39.9	42.8	29.3	78.3	
Lüneburg I (I 715)														
H = 20 m						*(Ilmenau)*							h_r = 2.6 bis 2 m, seit 1888 = 1.5 m	
1855	13.0						30.5	15.2	7.1	15.1	14.4			
1856	11.9	8.3			11.4	14.0			14.4	**40.8**	17.6	18.4	40.8	2 Okt.
1857	15.6				31.2	13.0	17.2	13.5	7.0	8.0	5.3	4.2	31.2	27 Mai
1858	12.2	2.0	4.6	3.1	18.0	7.0	25.3	7.1	16.4	12.8	4.3	12.4	25.3	25 Jul.
1859	10.0	10.2	19.0	18.2	18.5	13.6	18.8	15.0	**30.0**	1.9	11.1	11.0	30.0	15 Sep.
1860	7.8	12.8	8.2	3.4	20.1	9.4	18.0	16.2	27.0	13.0	7.5	10.1	27.0	3 Sep.
1861	6.6	6.1	8.0	10.8	13.6	32.8	22.8	9.6	21.0	5.9	18.0	4.3	32.8	29 Jun.
1862	17.2	8.4	11.2	22.2	**55.4**	10.6	8.0	5.6	6.0	13.4	7.2	**24.0**	**55.4**	21 Mai
1863	18.8	7.4	16.0	8.4	7.6	**49.6**	13.4	9.2	15.0	8.0	8.5	9.1	49.6	21 Jun.
1864	7.7	4.2	6.1	6.4	9.6	13.7	23.9	18.4	11.3	6.1	7.8	1.7	23.9	7 Jul.
1865	12.2	6.3	5.5	3.4	9.6	12.6	**30.8**	12.8	4.5	21.4	16.2	10.0	30.8	1 Jul.

Tages-Maximum

Elbe

	Jan.	Febr.	März	April	Mai	Juni	Juli	Aug.	Sept.	Okt.	Nov.	Dec.	Jahr	Datum
1866	5.0	16.5	2.6	19.7	9.4	16.2	13.3	29.0	7.9	4.5	15.7	18.4	29.0	18 Aug.
1867	8.6	10.5	8.1	13.9	11.1	20.3	19.2	8.0	11.3	11.1	4.3	11.1	20.3	3 Jun.
1868	15.3	13.6	12.0	9.4	26.3	5.6	20.8	12.5	12.9	18.1	19.9	14.9	26.3	30 Mai
1869	7.0	12.4	4.3	13.2	14.2	21.0	5.8	14.7	6.0	14.2	16.2	16.4	21.0	19 Jun.
1870	3.2	2.0	4.3	9.8	7.8	10.3	17.7	32.6	13.9	21.5	13.0	11.1	32.6	10 Aug.
1871	2.3	7.9	5.3	11.9	9.0	35.2	7.6	12.5	16.7	10.7	10.8	6.8	35.2	26 Jun.
1872	5.4	4.9	15.1	9.0	31.2	10.6	17.4	20.0	9.0	24.1	13.7	8.2	31.2	22 Mai
1873	6.8	3.4	7.8	4.0	11.0	9.4	20.4	**52.1**	14.0	8.1	10.7	15.1	52.1	26 Aug.
1874	5.8	3.1	16.4	8.7	10.8	46.2	9.0	8.8	14.5	4.8	5.2	7.5	46.2	2 Jun.
1875	11.8	3.0	6.4	3.9	14.3	9.0	19.0	14.6	9.5	17.7	16.4	4.5	19.0	10 Jul.
1876	4.4	9.5	10.2	10.3	7.5	45.0	8.5	12.1	8.8	24.7	14.6	17.7	45.0	16 Jun.
1877	8.3	**17.7**	7.0	2.8	13.9	24.4	19.0	18.1	10.5	13.0	16.0	7.1	24.4	10 Jun.
1878	10.2	3.6	10.9	9.7	8.6	16.9	11.9	8.7	11.6	11.5	21.4	5.6	21.4	15 Nov.
1879	3.7	10.8	11.3	25.4	16.0	28.1	14.1	10.6	13.3	9.6	15.4	5.5	28.1	18 Jun.
1880	3.4	7.0	9.8	13.3	7.4	11.1	24.2	18.0	19.2	21.1	11.6	21.1	24.2	27 Jul.
1881	8.8	7.5	15.9	6.0	2.8	5.3	28.6	10.6	4.0	22.0	6.8	17.7	28.6	27 Jul.
1882	6.2	11.3	15.0	7.2	10.6	14.1	20.3	12.0	22.5	9.8	9.5	6.3	22.5	30 Sep.
1883	7.6	7.5	3.7	3.4	28.4	3.8	13.3	19.9	7.0	13.3	8.3	8.3	28.4	11 Mai
1884	**23.5**	4.4	14.4	7.3	15.3	24.0	25.1	8.9	27.9	20.3	16.9	7.2	27.9	5 Sep.
1885	10.4	11.4	4.5	**28.4**	15.8	22.4	7.6	10.1	18.8	22.7	9.1	2.2	28.4	10 Apr.
1886	8.8	8.7	14.5	23.8	17.1	15.3	25.1	28.3	3.6	9.5	10.5	10.8	28.3	3 Aug.
1887	1.7	1.8	7.0	9.9	15.6	6.2	22.9	20.5	12.3	6.1	**22.1**	6.2	22.9	17 Jul.
1888	5.4	11.0	**21.0**	11.0	11.0	18.7	21.6	19.6	8.6	17.3	11.7	7.4	21.6	12 Jul.
1889	7.1	15.6	6.1	5.4	34.9	9.5	19.9	16.8	11.2	18.0	5.2	8.7	34.9	16 Mai
1890	13.2	2.1	7.0	7.4	10.5	16.2	29.0	18.3	11.9	13.2	14.4	1.1	29.0	21 Jul.
Summe	326.9	272.9	319.2	350.7	555.5	621.1	650.0	559.9	466.6	513.3	437.3	352.1	1074.8	
Jahre	36	34	33	33	35	35	35	35	36	36	36	35	35	
Mittel	9.1	8.0	9.7	10.6	15.9	17.7	18.6	16.0	13.0	14.3	12.1	10.1	30.7	
Maxim.	23.5	17.7	21.0	28.4	55.4	49.6	30.8	52.1	30.0	40.8	22.1	24.0	55.4	

Hamburg (I 717)

(Elbe)

H = 26 m

h_r = 1.4 m

1876	7.9	13.6	10.9	21.2	10.3	15.0	16.9	10.7	15.0	6.7	10.2	**24.0**	24.0	4 Dec.
1877	15.4	11.6	12.4	4.0	11.2	14.8	13.8	16.1	10.9	12.8	7.7	12.2	16.1	4 Aug.
1878	22.2	6.3	16.4	16.5	19.4	33.4	19.0	**45.8**	16.7	4.7	15.9	7.7	45.8	2 Aug.
1879	4.8	11.9	17.9	17.7	**26.0**	**85.6**	15.5	16.3	16.8	15.4	12.4	6.5	**85.6**	17 Jun.
1880	5.9	**20.1**	19.8	13.1	6.2	20.5	28.9	12.3	22.7	24.8	13.0	15.5	28.9	13 Jul.
1881	4.2	20.0	**21.5**	6.5	11.9	6.0	**78.6**	29.6	16.3	**26.8**	11.6	13.7	78.6	26 Jul.
1882	7.5	14.6	14.7	6.9	13.5	14.9	21.4	14.5	6.5	11.3	12.5	8.9	21.4	30 Jul.
1883	9.7	7.5	2.8	2.7	12.9	6.0	15.3	17.0	14.0	18.4	15.4	19.7	19.7	14 Dec.
1884	**23.0**	6.3	5.9	9.4	13.7	15.7	12.8	10.5	**54.5**	18.9	**18.8**	12.6	54.5	4 Sep.
1885	10.9	12.0	8.6	**22.0**	19.9	15.4	6.1	12 3	11.2	19.2	9.6	6.6	22.0	10 Apr.
1886	13.3	2.7	10.8	13.2	9.7	13.2	16.5	18.1	11.7	11.6	6.4	15.7	18.1	2 Aug.
1887	1.0	3.7	6.7	5.4	17.2	4.8	23.0	10.1	11.7	16.2	9.6	5.4	23.0	14 Jul.
1888	8.8	6.7	13.8	16.8	9.4	13.6	21.2	26.6	16.5	12.8	17.9	9.4	26.6	12 Aug.
1889	7.2	15.8	7.0	12.1	19.5	14.6	43.6	14.9	15.7	22.1	2.7	11.4	43.6	17 Jul.
1890	14.1	3.5	8.6	10.3	12.4	42.8	20.4	21.1	10.1	12.8	18.2	1.1	42.8	12 Jun.
Summe	155.9	156.3	177.8	177.8	213.2	316.3	353.0	275.9	250.3	234.5	181.9	170.4	550.7	
Jahre	15	15	15	15	15	15	15	15	15	15	15	15	15	
Mittel	10.4	10.4	11.9	11.9	14.2	21.1	23.5	18.4	16.7	15.6	12.1	11.4	36.7	
Maxim.	23.0	20.1	21.5	22.0	26.0	85.6	78.6	45.8	54.5	26.8	18.8	24.0	85.6	

Tages-Maximum

Elbe

	Jan.	Febr.	März	April	Mai	Juni	Juli	Aug.	Sept.	Okt.	Nov.	Dec.	Jahr	Datum
Neumünster (I 720)														
H = 26 m					(*Stör*)								h_r = 2.6 bis 1.8 m, seit 1887 = 1.2 m	
1870	5.1	3.9	6.2	5.3	5.4	22.7	11.5	31.3	17.6	18.3	10.1	10.9	31.3	1 Aug.
1871	8.0	12.2	8.5	11.6	8.3	36.5	9.2	21.4	**46.0**	6.1	11.9	6.1	46.0	2 Sep.
1872	7.7	**17.3**	13.1	11.1	13.0	13.0	9.4	15.8	15.2	16.8	12.6	11.4	17.3	29 Feb.
1873	9.1	3.4	4.8	6.8	13.4	6.6	14.3	27.4	14.3	18.6	8.5	14.7	27.4	26 Aug.
1874	13.3	14.4	25.1	6.8	10.1	14.8	11.3	8.3	25.5	17.8	6.1	1.7	25.5	4 Sep.
1875	19.3	1.6	9.9	9.1	12.5	16.2	6.1	13.6	18.7	**31.6**	**29.5**	1.4	31.6	13 Okt.
1876	8.9	12.9	13.5	10.2	17.1	25.7	11.7	13.1	16.0	5.9	11.5	18.5	25.7	9 Jun.
1877	16.0		8.1	5.6	10.2	16.5	14.0	**48.5**	9.9	12.0	11.5	8.8	48.5	14 Aug.
1878	8.3	3.4	10.4	8.3	10.4	10.4	7.9	27.5	21.6	6.3	9.0	8.3	27.5	16 Aug.
1879		10.4	15.6	11.1	20.5	24.6	17.6	36.3	17.6	25.5	9.7	2.3	36.3	4 Aug.
1880	4.6	13.0	**33.8**	**18.1**	7.8	16.3	13.6	17.2	20.5	21.1	13.5	16.2	33.8	3 Mär.
1881	3.8	8.0	18.5		10.8	11.5	32.8	31.6	8.9	30.7	10.0	15.7	32.8	27 Jul.
1882	11.0	16.7	19.5	7.1	14.9	19.5	22.0	26.1	15.9	9.5	9.0	7.4	26.1	16 Aug.
1883	12.5	6.3	4.9	1.4	8.5	6.9	11.6	11.0	10.6	21.6	12.9	23.0	23.0	16 Dec.
1884	**23.6**	11.5	10.8	10.4	17.6	11.8	22.2	10.3	19.9	27.1	15.5	12.7	27.1	27 Okt.
1885	22.8	13.8	4.5	16.8	12.7	**56.5**	5.2	8.6	9.8	18.3	10.5	8.0	56.5	26 Jun.
1886	7.9	8.6	13.5	10.5	11.4	15.3	**33.9**	35.7	23.7	12.8	15.0	**31.9**	35.7	3 Aug.
1887	1.3	6.9	11.7	6.8	11.4	7.8	32.4	13.4	13.4	25.4	12.2	9.8	32.4	31 Jul.
1888	15.8	9.0	13.6	17.0	14.4	36.6	31.2	12.1	11.9	10.8	12.4	10.2	36.6	10 Jun.
1889	5.2	10.3	8.2	9.4	**83.6**	14.1	29.6	12.0	20.5	18.8	10.5	7.5	**83.6**	9 Mai
1890	20.5	6.6	9.4	17.8	8.4	18.6	14.2	43.7	9.1	15.4	19.4	1.8	43.7	19 Aug.
Summe	224.7	190.2	263.6	201.2	322.4	401.9	361.7	464.9	366.6	370.4	261.3	228.3	715.6	
Jahre	20	20	21	20	21	21	21	21	21	21	21	21	21	
Mittel	11.2	9.5	12.6	10.1	15.4	19.1	17.2	22.1	17.5	17.6	12.4	10.9	34.1	
Maxim.	23.6	17.3	33.8	18.1	83.6	56.5	33.9	48.5	46.0	31.6	29.5	31.9	83.6	
Otterndorf (I 721)														
H = 3 m					(*Elbe*)								h_r = 2.4 m	
1855			10.3	8.5	*21.7*				5.5	27.3	20.5			
1856	14.4	9.4	1.1	*18.9*	18.2	7.8		*32.0*	14.3	2.8	**28.0**	**25.2**	*32.0*	19 Aug.
1857	8.3	3.8	12.8	11.3	13.0	7.5	13.2	7.0	8.4	9.2	6.1	4.7	13.2	17 Jul.
1858	5.6	4.1	8.6	4.7	11.7	28.6	22.5	13.8	11.1	22.0	9.6	6.6	28.6	12 Jun.
1859	5.6	7.5	13.3	14.3	8.8	8.6	14.9	12.8	14.5	9.5	13.3		14.9	23 Jul.
1860	4.5	11.3	6.0	6.2	15.0	15.0	12.2	30.8	11.7	15.8	11.7	13.2	30.8	10 Aug.
1861		7.1	10.3	7.0	19.7	25.4	16.0	34.4	**34.6**	3.8	17.8	11.5	34.6	7 Sep.
1862	11.3	7.9	8.6	17.8	16.2	21.0	18.8	25.4	9.4	11.8	11.3	16.9	25.4	3 Aug.
1863	12.5	4.7	10.8	7.6	11.7	23.4	8.9	18.7	28.7	2.9	6.1	13.1	28.7	11 Sep.
1864	5.0	7.6	13.9	5.3	8.5	31.0	20.5	38.6	17.8	10.3	11.4	1.7	38.6	24 Aug.
1865	14.4	9.2	5.5	0.5	11.8	6.9	41.9	17.7	2.7	12.6	17.5	2.8	41.9	1 Jul.
1866	10.2	**17.9**	8.1	**28.2**	9.0	22.4	21.1	23.7	14.8	7.9	23.4	14.0	28.2	3 Apr.
1867	*16.6*	10.1	10.8	10.4	20.0	15.2	21.6	10.9	13.0	19.7	12.1	9.9	21.6	14 Jul.
1868	9.6	12.9	15.4	11.0	12.7	15.5	4.0	15.8	**34.6**	16.9	17.9	19.4	34.6	24 Sep.
1869	8.0	10.9	9.5	7.5	11.1	14.8	8.5	19.2	14.7	15.1	13.2	9.4	19.2	5 Aug.
1870	5.1	3.9	7.4	4.9	6.6	12.4	13.5	22.7	13.6	15.7	8.7	7.3	22.7	2 Aug.
1871	5.6	11.8	6.8	20.0	6.8	28.9	16.0	14.2	31.5	5.6	8.3	14.4	31.5	25 Sep.
1872	9.5	2.4	15.2	11.3	12.2	9.5	**66.5**	11.3	30.1	19.2	10.5	9.1	**66.5**	14 Jul.
1873	8.7	4.0	6.8	11.6	10.3	8.9	13.3	12.8	14.5	20.0	11.7	16.9	20.0	21 Okt.
1874	5.7	4.4	15.6	11.2	9.0	11.6	13.9	9.5	23.8	19.2	18.3	12.7	23.8	4 Sep.
1875	16.2	4.7	9.5	18.8	12.8	15.8	13.4	16.0	16.9	13.7	16.9	6.2	18.8	8 Apr.

Tages-Maximum

Weser

	Jan.	Febr.	März	April	Mai	Juni	Juli	Aug.	Sept.	Okt.	Nov.	Dec.	Jahr	Datum
1876	8.1	9.0	20.4	20.0	16.5	39.0	9.4	15.4	11.5	9.8	13.2	18.9	39.0	10 Jun.
1877	**24.4**	13.8	14.1	5.3	11.1	28.5	18.1	35.1	21.4	19.1	11.8	9.9	35.1	14 Aug.
1878	17.3	7.6	19.6	17.5	18.8	19.5	44.4	21.0	21.1	16.0	19.9	11.0	44.4	28 Jul.
1879	4.9	12.4	11.1	17.3	**25.7**	28.0	20.8	36.5	24.8	13.3	18.3	7.7	36.5	4 Aug.
1880	7.9	8.8	**28.5**	8.1	7.8	**45.3**	22.1	23.2	22.2	23.3	11.8	15.2	45.3	23 Jun.
1881	4.3	6.1	20.5	1.3	12.6	6.8	31.5	34.3	16.5	20.3	9.1	13.8	34.3	11 Aug.
1882	6.7	12.9	13.2	5.8	12.7	16.4	28.3	28.4	13.0	13.6	12.2	8.5	28.4	20 Aug.
1883	7.0	7.5	4.2	1.5	9.0	22.7	28.1	15.6	20.5	18.4	13.6	14.1	28.1	17 Jul.
1884	22.6	12.3	8.0	3.7	14.9	18.3	49.2	10.2	31.1	**30.5**	17.2	15.8	49.2	24 Jul.
1885	18.7	12.2	4.2	17.3	22.6	12.3	16.4	14.1	19.2	26.2	7.9	7.4	26.2	7 Okt.
1886	12.9	4.7	17.3	15.5	8.8	22.2	18.4	20.5	15.0	6.6	11.0	12.0	22.2	11 Jun.
1887	1.3	3.4	6.5	8.1	12.4	4.2	14.8	14.2	10.4	23.4	13.5	6.5	23.4	15 Okt.
1888	13.1	5.8	17.3	11.1	6.8	33.7	29.9	**43.5**	27.3	13.1	14.2	8.0	43.5	7 Aug.
1889	8.3	8.6	8.6	9.2	16.6	13.3	21.5	13.2	33.8	14.0	7.8	11.6	33.8	21 Sep.
1890	10.4	2.5	6.6	16.9	11.2	24.5	28.1	23.9	5.2	19.8	15.9	1.7	28.1	6 Jul.
Summe	344.7	283.2	406.4	395.6	474.3	664.9	741.7	736.4	659.2	548.4	491.7	377.1	1093.1	
Jahre	34	35	36	36	36	35	34	35	36	36	36	34	35	
Mittel	10.1	8.1	11.3	11.0	13.2	19.0	21.8	21.0	18.3	15.2	13.7	11.1	31.2	
Maxim.	24.4	17.9	28.5	28.2	25.7	45.3	66.5	43.5	34.6	30.5	28.0	25.2	66.5	

Fulda (II 11)

H = 260* m (*Fulda*) h_r = 2.5 bis 6* m, seit 1883 = 1 m

1876	0.6	10.0	**34.2**	15.4	17.8	21.9	28.6	11.8	15.2	12.9	7.3	**20.5**	34.2	9 Mär.
1877	16.7	17.5	9.9	*13.6*	15.8	12.5	21.2	12.2	11.6	11.7	*12.5*	12.8	21.2	26 Jul.
1878	7.6	5.4	8.0	4.1	21.1		8.8	7.7	7.6	8.3	7.5	6.1	21.1	8 Mai
1879		5.7	5.8	11.7	3.5	25.6	24.2	18.5	12.1	12.9	11.4	2.4	25.6	30 Jun.
1880	7.3	1.2	31.3	**16.7**	11.7	**27.6**	*10.6*	**24.2**	12.8	**27.4**	10.7	18.2	31.3	4 Mär.
1881	1.6	15.4	33.1	4.9	4.9	18.2	25.6	13.9	8.4	14.3	8.6	15.4	33.1	6 Mär.
1882	2.3	8.6	11.8	11.5	12.9	18.7	**45.5**	23.0	**20.7**	21.1	13.7	16.5	45.5	30 Jul.
1883	12.2	2.4	5.4	3.2	25.2	18.9	16.7	11.3	7.6	15.0	9.8	13.4	25.2	11 Mai
1884	16.3	9.4	5.6	5.9	15.6	18.0	18.6	18.8	8.4	15.9	4.8	10.8	18.8	4 Aug.
1885	3.8	14.8	14.8	6.8	18.6	8.9	16.0	9.6	9.6	24.8	11.4	16.4	24.8	5 Okt.
1886	12.8	**18.6**	12.8	8.4	14.6	13.4	12.6	8.2	12.4	15.8	8.2	16.2	18.6	1 Feb.
1887	2.2	7.0	19.6	11.6	14.0	13.8	42.6	20.2	6.6	9.8	9.8	13.4	42.6	16 Jul.
1888	10.0	7.1	13.0	7.6	6.8	19.0	28.4	8.4	8.6	14.2	8.2	7.2	28.4	20 Jul.
1889	1.6	5.8	8.4	13.2	**54.4**	10.6	10.1	12.6	14.6	11.8	5.6	12.0	**54.4**	16 Mai
1890	**21.2**	0.0	9.1	8.8	23.8	14.1	13.8	10.6	6.6	13.8	**24.2**	1.2	24.2	24 Nov.
Summe	116.2	128.9	212.8	143.4	260.7	241.2	323.3	211.0	162.8	229.7	153.7	182.5	449.0	
Jahre	14	15	15	15	15	14	15	15	15	15	15	15	15	
Mittel	8.3	8.6	14.2	9.6	17.4	17.2	21.5	14.1	10.9	15.3	10.2	12.2	29.9	
Maxim.	21.2	18.6	34.2	16.7	54.4	27.6	45.5	24.2	20.7	27.4	24.2	20.5	54.4	

Altmorschen (II 13)

H = 195 m (*Fulda*) h_r = 2 m, seit 1880 = 1 m

1866					11.5	27.3	15.4	10.7	13.3	4.9	17.8	**25.3**		
1867	10.8	22.7	9.9	24.9	13.4	9.7	22.3	14.1	20.0		8.1	22.7	24.9	9 Apr.
1868	8.9	8.1	21.1	11.4	**39.8**	10.8	10.8	44.7	**50.1**	**36.5**	21.7	17.3	50.1	28 Sep.
1869	7.3	**29.3**	10.6	5.2	26.3	7.6	9.8	**47.7**	10.6		**33.3**	14.6	47.7	1 Aug.
1870	9.3	1.9	5.4	5.7	7.3	15.4	37.4	40.1	15.7	30.9	9.4	20.6	40.1	10 Aug.

Tages-Maximum

Weser

	Jan.	Febr.	März	April	Mai	Juni	Juli	Aug.	Sept.	Okt.	Nov.	Dec.	Jahr	Datum
1871	5.0	6.4	2.2	14.2	8.4	**88.8**		11.1	20.8	11.4	4.1	4.6	**88.8**	27 Jun.
1872		10.6	9.5	8.4	27.4	30.0	13.3	8.1	8.4	14.6	16.2	9.4	30.0	4 Jun.
1873	17.1	15.4	31.7	5.2	18.1	17.9	**44.9**	35.7	10.3	11.6	15.0	4.7	44.9	24 Jul.
1874	5.2	5.4	8.1	8.1	27.6	17.3	11.4	10.8	14.6	12.7		6.4	27.6	12 Mai
1875	17.3	6.8		9.8	16.5	52.8	39.0	14.1	14.5		20.6		52.8	24 Jun.
1876	4.5	11.0	20.5	9.8	5.7	31.7	16.1	11.4	12.7	25.5	10.3	9.8	31.7	29 Jun.
1877	15.3	13.9	9.0	7.7	16.2	22.7	28.4	28.4	10.6	13.5	24.9	16.5	28.4	15 Jul.*)
1878	15.2	9.0	18.0	6.4	21.9	27.6	42.5	27.1	13.5	13.8	15.7	11.9	42.5	23 Jul.
1879	**21.1**	12.7	4.6	**27.4**	30.1	11.1	13.5	27.9	13.2	21.1	21.7	11.9	30.1	25 Mai
1880	4.9	13.5	**37.6**	11.6	3.9	37.5	18.0	14.6	15.8	29.1	4.2	15.8	37.6	4 Mär.
1881	7.2	8.4	27.6	5.8	11.5	11.5	8.9	43.6	16.4	12.0	3.4	10.8	43.6	17 Aug.
1882	3.4	15.5	7.0	6.0	20.0	28.6	30.0	46.2	25.8	28.5	19.2	19.7	46.2	15 Aug.
1883	17.5	4.0	4.9	4.8	33.0	10.3	32.0	7.0	11.4	12.8	15.7	7.5	33.0	11 Apr.
1884	13.6	10.5	9.0	7.7	8.3	15.3	21.2	18.5	8.5	10.0	5.0	7.6	21.2	20 Jul.
1885	3.4	8.1	13.3	4.5	10.7	14.5	10.8	27.6	7.6	18.0	10.5	7.4	27.6	4 Aug.
1886	20.1	6.7	9.9	4.8	11.3	24.5	21.0	20.4	5.5	10.2	6.6	11.4	24.5	3 Jun.
1887	3.0	7.8	10.1	6.8	14.3	6.2	37.4	30.1	25.5	7.5	14.2	12.1	37.4	10 Jul.
1888	5.2	6.1	19.3	8.8	3.7	40.2	11.0	46.2	2.2	12.2	7.4	9.2	46.2	10 Aug.
1889	3.6	2.2	5.1	14.6	24.2	15.0	*13.4*		7.0	7.2	4.6	4.2	24.2	16 Mai
1890	9.4	0.8	6.0	7.2	12.2	14.4	16.8	20.2	2.5	14.8	16.8	0.8	20.2	3 Aug.
Summe	228.3	236.8	300.4	226.8	423.3	588.7	525.3	606.3	356.5	358.8	326.4	282.2	901.3	*) 1 Aug.
Jahre	23	24	23	24	25	25	24	24	25	22	24	24	24	
Mittel	9.9	9.9	13.1	9.5	16.9	23.5	21.9	25.3	14.3	16.3	13.6	11.8	37.6	
Maxim.	21.1	29.3	37.6	27.4	39.8	88.8	44.9	47.7	50.1	36.5	33.3	25.3	88.8	

Kassel I (II 14)

H = 200* m (*Fulda*) h_r = 14 m

1866	9.0	12.4	5.5	12.4	10.4	10.4	11.8	10.4	9.5	6.0	12.0	24.9	24.9	29 Dec.
1867	7.4	17.9	4.5	23.7	16.7	7.0	18.8	9.6	9.7	10.6	6.2	25.4	25.4	14 Dec.
1868	7.0	6.2	11.7	10.6	11.7	12.2	12.9	35.6	41.8	20.8	11.7	10.6	41.8	23 Sep.
1869	11.7		7.0	12.5	14.4	4.3	15.2	34.7	17.2	10.9	16.2	16.2	34.7	9 Aug.
1870	9.0	1.2	4.1	5.4	7.8	12.0	9.5	21.7	18.8	26.3	6.1	*13.2*	26.3	26 Okt.
1871	9.8	8.2	6.0	17.0	7.9	18.6	25.2	23.5	11.3	6.3	1.7	5.2	25.2	26 Jul.
1872	7.2	9.0	12.7	7.0	33.8	6.4	16.1	12.4	2.9	19.9	14.4	7.3	33.8	21 Mai
1873	7.7	3.2	4.8	7.9	17.9	19.7	14.1	12.2	8.3	4.4	7.6	1.7	19.7	23 Jun.
1874	1.1	0.7	3.3	1.7	9.1	7.8	8.0	10.9	11.1	5.7	3.1	7.6	11.1	3 Sep.
1875	10.4	8.4	17.4	18.5	15.8	30.2	15.3	12.8	11.3	11.3	16.0	18.7	30.2	24 Jun.
1876	1.7	7.7	8.1	7.6	2.3	11.3	12.4	13.4	23.2	8.4	15.3	15.7	23.2	25 Sep.
1877	12.2	14.3	6.8	6.4	7.5	42.7	14.7	10.8		7.0	*12.0*	20.3	42.7	6 Jun.
1878	24.1	6.4	19.9	5.5	6.4	15.4	19.5	9.7	5.9	6.8	7.4	10.4	24.1	16 Jan.
1879		6.1	4.9	14.5	18.3	13.8	13.9	11.8	6.1	19.2	5.0	6.9	19.2	20 Okt.

Kassel II (II 15)

H = 200* m (*Fulda*) h_r = 1 m

1880	7.2	8.7	22.6	7.3	8.6	14.9	21.8	8.0	11.3	18.8	11.7	16.9	22.6	3 Mär.
1881	6.2	11.6	26.4	7.5	3.6	20.6	12.4	50.4	18.6	8.2	6.8	12.6	50.4	2 Aug.
1882	5.2	16.5	14.9	3.6	13.9	41.2	27.8	19.0	17.3	11.2	16.0	22.4	41.2	27 Jun.
1883	10.6	5.0	7.1	3.5	18.8	5.0	16.0	8.0	17.1	11.9	10.0	12.2	18.8	11 Mai
1884	12.4	4.5	6.8	9.5	9.9	10.4	18.8	37.6	18.3	18.0	8.2	19.1	37.6	4 Aug.
1885	9.2	8.6	5.8	6.6	15.4	27.6	18.0	40.5	15.0	20.5	16.3	12.9	40.5	6 Aug.

Tages-Maximum

Weser

	Jan.	Febr.	März	April	Mai	Juni	Juli	Aug.	Sept.	Okt.	Nov.	Dec.	Jahr	Datum
1886	7.8	8.5	10.6	5.6	10.6	27.1	13.7	17.1	49.0	6.6	7.7	11.4	49.0	9 Sep.
1887	2.1	2.2	5.5	12.9	14.0	9.1	49.2	22.1	24.3	11.0	8.4	9.1	49.2	17 Jul.
1888	7.7	4.8	14.1	8.9	10.3	19.0	17.4	24.1	10.5	26.8	11.0	5.0	26.8	10 Okt.
1889	4.2	11.3	8.6	11.0	30.4	22.1	13.6	7.2	12.0	8.6	9.5	15.2	30.4	16 Mai
1890	15.4	3.8	8.0	23.0	28.0	9.5	10.0	15.3	0.6	12.1	51.9	3.5	51.9	24 Nov.

Braunschweig II (II 25)

H = 83 m (*Aller, Oker*) h_r = 2 m, seit 1885 = 1.2 m

1868												14.6		
1869	6.0	**25.7**	8.3	14.3	15.0	10.8	6.7	17.9	3.5	5.2	**24.8**	11.2	25.7	13 Feb.
1870	4.9	2.2	7.8	8.3	8.5	19.9	6.8	28.1	12.3	20.4	6.8	15.7	28.1	10 Aug.
1871	4.5	12.4	2.8	24.7	16.4	**40.3**	20.5	20.7	6.2	**30.5**	3.0	5.7	40.3	26 Jun.
1872	7.8	10.7	8.9	4.4	36.4	6.9	13.8	4.3	9.4	15.8	18.8	**17.8**	36.4	22 Mai
1880	6.7	7.7	**26.5**	7.6	6.3	25.9	15.6	**37.6**	**25.2**	12.8	7.2	15.8	37.6	14 Aug.
1881	6.2	13.0	23.2	3.6	9.7	13.7	13.8	17.2	19.1	20.7	5.7	10.3	23.2	10 Mär.
1882	16.2	8.4	16.7	5.2	13.6	14.4	12.7	19.0	11.6	6.1	5.7	4.3	19.0	30 Aug.
1883	6.8	5.7	8.0	4.7	**43.4**	15.7	13.1	7.3	11.2	11.0	12.9	8.8	**43.4**	11 Mai
1884	14.0	9.2	11.6	10.0	8.0	20.9	20.1	18.4	18.2	14.1	20.5	16.2	20.9	2 Jun.
1885	9.1	13.5	13.7	15.9	15.1	20.1	8.9	21.6	8.6	12.1	10.2	7.0	21.6	23 Aug.
1886	10.9	10.8	9.6	14.1	13.6	12.8	14.5	16.9	**25.2**	9.6	8.8	9.6	25.2	8 Sep.
1887	2.3	4.7	14.0	11.3	12.6	14.3	**24.9**	25.7	8.7	6.6	9.5	12.2	25.7	1 Aug.
1888	6.1	16.1	18.7	**27.5**	7.9	14.6	21.2	15.6	21.2	25.5	14.7	2.7	27.5	22 Apr.
1889	**17.5**	10.0	10.2	6.5	37.1	12.1	8.0	10.9	13.5	21.3	5.6	10.8	37.1	12 Mai
1890	11.0	8.5	5.8	16.4	11.0	17.3	10.5	16.8	4.6	8.7	23.0	2.9	23.0	25 Nov.
Summe	130.0	158.6	185.8	174.5	254.6	259.7	211.1	278.0	198.5	220.4	177.2	165.6	434.7	
Jahre	15	15	15	15	15	15	15	15	15	15	15	16	15	
Mittel	8.7	10.6	12.4	11.6	17.0	17.3	14.1	18.5	13.2	14.7	11.8	10.4	29.0	
Maxim.	17.5	25.7	26.5	27.5	43.4	40.3	24.9	37.6	25.2	30.5	24.8	17.8	43.4	

Göttingen (II 29)

H = 148* m (*Aller, Leine*) h_r = 2.7 m, seit 1884 = 1.8 m, [seit 1888 = 1.3 m

1783	9.7	11.3	8.3	9.9	7.2	11.5	18.1	10.4	11.7	5.2	22.6	7.7	22.6	19 Nov.
1784	7.9	8.1	6.8	6.8	6.8	25.3	19.6	22.1	11.3	9.3	7.9	12.6	25.3	14 Jun.
1785	5.4	6.3	5.4	9.0	5.6	14.4	10.4	18.1	21.4	10.4	9.0	6.3	21.4	22 Sep.
1856												8.9		
1857	3.9	1.1	7.1	4.8	19.5	8.4	17.5	21.1	6.9	6.3	10.6	6.5	21.1	19 Aug.
1858	9.6	5.1	5.2	7.4	8.0	15.2	31.9	15.8	12.4	16.5	2.8	3.0	31.9	9 Jul.
1859	6.5	11.7	15.4	12.5	13.8	11.1	31.6	15.0	6.4	9.7	11.0	8.2	31.6	20 Jul.
1860	**21.5**	12.1	8.1	8.0	17.3	12.0	16.0	8.9	9.3	17.0	7.2	14.5	21.5	31 Jan.
1861	5.1	3.2	11.1	5.3	6.7	20.3	17.4	26.4	9.9	5.8	6.2	6.3	26.4	8 Aug.
1862	11.2	4.6	8.3	**28.0**	21.9	11.1	**46.7**	16.4	27.4	9.8	19.0	12.9	46.7	30 Jul.
1863	13.2	15.2	8.9	11.4	9.0	12.8	24.2	8.1	7.3	6.5	11.9	14.7	24.2	8 Jul.
1864	8.7	5.5	4.9	9.0	10.3	17.6	14.8	31.4	7.6	8.9	6.3	1.4	31.4	24 Aug.
1865	10.9	6.9	9.2	3.5	2.6	12.2	15.0	23.3	5.3	13.4	11.3	1.9	23.3	23 Aug.
1866	4.7	17.6	2.8	14.5	10.4	18.3	22.2	11.4	9.5	4.8	10.6	23.4	23.4	13 Dec.
1867	4.7	14.1	7.1	12.1	17.9	4.6	12.4	6.2	5.6	6.6	5.2	12.9	17.9	31 Mai
1868	6.1	6.0	12.2	11.5	10.6	16.0	25.3	32.1	27.3	20.9	17.7	12.3	32.1	18 Aug.
1869	6.4	**19.9**	9.8	5.1	10.7	4.4	16.1	30.7	12.8	4.8	32.4	7.3	32.4	14 Nov.
1870	4.3	5.2	2.5	5.4	9.8	18.7	13.8	32.3	15.2	20.2	7.9	**29.1**	32.3	10 Aug.

Tages-Maximum

Weser

	Jan.	Febr.	März	April	Mai	Juni	Juli	Aug.	Sept.	Okt.	Nov.	Dec.	Jahr	Datum
1871	8.5	8.4	3.8	12.6	3.5	21.0	19.7	10.0	**40.0**	13.3	3.5	4.0	40.0	3 Sep.
1872	12.5	18.8	5.1	11.5	22.4	22.0	12.3	4.6	10.9	11.7	25.1	6.1	25.1	28 Nov.
1873	2.4	12.2	4.9	6.5	8.3	20.9	11.6	9.5	6.4	9.3	17.1	3.4	20.9	23 Jun.
1874	4.1	8.1	5.4	11.6	16.2	16.5	29.1	5.9	16.7	11.1	5.5	5.1	29.1	11 Jul.
1875	8.8	5.6	7.5	27.6	11.6	17.8	25.7	13.7	16.3	10.3	16.2	4.7	27.6	8 Apr.
1876	3.1	13.0	13.7	14.7	5.4	9.7	12.2	6.7	20.6	13.1	12.7	10.2	20.6	7 Sep.
1877	12.1	10.2	9.1	10.5	9.4	12.6	9.5	19.8	6.9	7.8	11.0	8.3	19.8	1 Aug.
1878	11.0	3.8	12.6	4.3	9.4	27.1	24.6	16.1	9.8	6.9	7.4	11.0	27.1	15 Jun.
1879	16.9	7.4	3.4	10.6	7.0	13.1	11.4	15.0	8.5	14.0	14.0	6.1	16.9	1 Jan.
1880	2.7	6.7	11.0	5.4	4.0	13.8	20.2	8.3	18.9	**31.0**	7.7	17.3	31.0	27 Okt.
1881	5.4	13.1	16.0	9.0	4.9	8.0	14.8	30.9	20.4	14.4	5.2	7.4	30.9	2 Aug.
1882			8.1	4.7	11.2	21.5	35.2	12.4	13.3	7.2	17.4	16.0	35.2	22 Jul.
1883	9.5	2.7	2.9	6.7	**22.6**	9.3	8.6	9.9	35.0	7.3	8.7	11.2	35.0	21 Sep.
1884	20.0	4.2	9.5	8.9	14.1	23.3	13.1	14.2	6.2	18.7	11.3	21.8	23.3	20 Jun.
1885	7.9	7.7	11.3	3.6	10.0	40.4	15.1	9.3	7.6	11.3	30.9	2.8	40.4	26 Jun.
1886	8.7	8.4	13.4	5.3	11.8	**95.3**	10.0	**43.6**	5.0	4.7	8.6	8.3	**95.3**	1 Jun.
1887	1.2	10.8	7.0	7.4	10.6	8.5	38.4	11.6	14.3	6.0	7.9	7.6	38.4	16 Jul.
1888	4.7	7.6	**21.6**	10.2	5.6	7.4	21.5	12.8	5.4	20.3	9.5	3.2	21.6	9 Mär.
1889	4.8	5.1	7.9	11.7	16.3	6.4	21.3	9.9	11.0	2.9	6.0	5.6	21.3	6 Jul.
1890	19.8	1.5	8.6	11.4	22.5	10.1	6.5	19.1	1.1	12.0	**44.0**	2.6	44.0	24 Nov.
Summe	303.9	307.2	315.9	358.4	414.9	638.6	713.8	613.0	481.6	409.4	469.3	352.6	1109.0	
Jahre	36	36	37	37	37	37	37	37	37	37	37	38	37	
Mittel	8.4	8.5	8.5	9.7	11.2	17.3	19.3	16.6	13.0	11.1	12.7	9.3	30.0	
Maxim.	21.5	19.9	21.6	28.0	22.6	95.3	46.7	43.6	40.0	31.0	44.0	29.1	95.3	

Klausthal I (II 33)

H = 585 m (*Aller, Leine, Innerste*) h_r = 2.6 m, seit 1879 = 1.9 bis 1.3 m

1854												**63.0**		
1855	25.6	11.7	15.4	**40.2**	17.1	18.0	34.0	28.1	6.8	29.5	25.2	29.8	40.2	10 Apr.
1856	25.5	34.6	4.5	32.0	15.0	21.8	13.2	48.1	18.0	13.2	63.9	32.0	63.9	23 Nov.
1857	17.3	7.9	16.3	11.8	21.6	20.2	22.3	39.1	8.5	8.6	11.2	42.3	42.3	22 Dec.
1858	32.9	14.7	24.6	19.9	37.3	12.0	105.2	22.7	10.7	26.2	9.1	30.6	105.2	11 Jul.
1859	19.1	32.9	49.1	39.7	11.4	23.0	21.1	15.4	12.9	28.7	25.6	28.1	49.1	13 Mär.
1860	28.6	**65.7**	42.5	19.8	39.9	13.6	19.8	34.4	24.2	23.5	6.8	29.6	65.7	6 Feb.
1861	27.1	7.2	**50.2**	12.7	18.8	**115.7**	34.1	27.3	36.9	16.4	19.6	25.2	**115.7**	29 Jun.
1862	25.2	38.6	9.0	27.0	15.8	23.5	36.2	37.3	31.8	23.8	23.6	49.1	49.1	20 Dec.
1863	35.7	18.6	29.8	30.5	**42.0**	47.0	7.4	19.0	21.3	9.4	31.2	33.3	47.0	14 Jun.
1864	24.6	28.8	13.8	24.3	30.2	21.4	46.3	**69.9**	22.6	28.1	11.5	3.8	69.9	24 Aug.
1865	**47.9**	20.6	25.6	11.0	5.1	19.6	35.9	25.7	7.9	38.7	30.1	17.1	47.9	6 Jan.
1866	21.4	38.9	38.3	18.6	20.8	25.4	50.0	25.6	25.0	13.0	**79.5**	46.5	79.5	13 Nov.
1867	19.8	44.6	18.6	38.5	14.2	15.4	45.6	4.9	18.4	26.8	24.4	45.6	45.6	18 Jul.*)
1868	21.6	32.6	37.3	35.8	11.3	8.7	22.7	20.7	35.8	19.8	32.1	41.4	41.4	27 Dec.
1869	13.3	32.3	17.0	5.1	17.0	20.2	36.5	23.4	21.0	34.9	44.6	17.0	44.6	14 Nov.
1870	16.6	10.3	26.0	9.4	14.4	26.9	12.2	59.2	28.4	23.0	11.0	34.6	59.2	30 Aug.
1871	7.7	18.5	12.3	23.9	15.3	48.6	23.5	33.6	20.7	25.8	4.0	17.2	48.6	27 Jun.
1872	14.7	25.9	22.7	13.1	32.3	16.2	39.1	15.7	11.7	27.6	37.1	20.6	39.1	16 Jul.
1873	9.0	13.2	7.2	13.3	29.0	14.9	26.1	24.7	22.6	14.5	42.1	11.3	42.1	22 Nov.
1874	28.4	8.6	15.8	13.0	8.9	14.1	29.3	16.6	25.8	14.1	14.4	17.8	29.3	30 Jul.
1875	16.2	11.7	20.1	8.8	25.1	15.4	18.1	27.2	14.3	15.1	26.9	20.9	27.2	13 Aug.
1876	8.5	18.8	22.4	21.2	7.6	19.4	28.4	30.8	40.4	26.0	29.6	11.3	40.4	26 Sep.
1877	20.9	19.2	10.3	12.3	16.0	35.7	28.8	17.2	21.5	21.5	19.4	13.7	35.7	12 Jun.
1878	38.5	11.7	35.3	9.9	14.2	21.6		32.5	15.1	11.1	16.6	18.4	38.5	16 Jan.

*) 15 Dec.

Tages-Maximum

Weser

	Jan.	Febr.	März	April	Mai	Juni	Juli	Aug.	Sept.	Okt.	Nov.	Dec.	Jahr	Datum
1879	31.8	27.7	10.0	26.7	17.1	29.3	26.5	18.2	8.6	9.5	27.1	19.5	31.8	1 Jan.
1880	19.0	36.3	14.7	20.8	10.6	25.8	33.7	40.0	30.1	28.1	28.6	35.4	40.0	9 Aug.
1881	13.6	20.3	40.1	14.9	5.5	13.2	33.9	28.3	26.4	21.5	12.9	24.1	40.1	10 Mär.
1882	42.2	19.8	18.5	14.0	7.9	34.3	34.0	38.9	35.5	19.7	22.4	27.3	42.2	9 Jan.
1883	22.7	12.4	14.1	11.0	26.2	22.2	**106.7**	23.5	22.6	31.3	20.4	48.4	106.7	29 Jul.
1884	26.4	12.6	14.1	12.3	26.9	49.0	28.3	17.8	37.7	25.7	28.3	36.8	49.0	21 Jun.
1885	7.5	10.7	10.9	11.0	18.8	39.6	24.6	30.7	23.1	**39.6**	33.8	26.7	39.6	30.Jun.*)
1886	13.0	19.3	29.0	9.3	24.9	61.1	34.0	19.1	22.0	9.6	20.2	20.9	61.1	24 Jun.
1887	7.9	18.3	27.8	11.1	24.1	10.1	41.0	16.8	25.3	19.6	11.3	36.8	41.0	17 Jul.
1888	20.5	32.1	36.5	23.7	15.3	32.9	26.3	35.4	12.0	31.2	25.8	7.6	36.5	10 Mär.
1889	11.7	28.8	29.7	13.5	28.4	41.8	21.2	14.6	**50.8**	27.0	11.5	24.8	50.8	28 Sep.
1890	32.2	11.5	16.6	14.9	24.3	23.5	15.6	25.7	12.8	25.3	53.0	5.3	53.0	24 Nov.
Summe	794.6	817.4	826.1	675.0	710.3	1001.1	1161.6	1008.1	809.2	807.4	934.8	1013.8	1859.0	*) 6 Okt.
Jahre	36	36	36	36	36	36	35	36	36	36	36	37	36	
Mittel	22.1	22.7	22.9	18.8	19.7	27.8	33.2	28.0	22.5	22.4	26.0	27.4	51.6	
Maxim.	47.9	65.7	50.2	40.2	42.0	115.7	106.7	69.9	50.8	39.6	79.5	63.0	115.7	

Bremen (II 37)

H = 5 m (*Weser*) [seit 1889 = 1 m h_r = 2.6 m, seit 1876 = 2 m,

1874	*5.0*	7.1	12.8	8.8	12.3	23.6	13.8	13.7	21.9	9.9	9.5	8.3	23.6	28 Jun.
1875	14.9	5.0	10.8	13.3	10.4	17.1	16.5	18.9	16.5	10.5	13.8	7.2	18.9	20 Aug.
1876	6.8	14.7	14.2	11.3	15.1	12.6								
1877	10.4	9.8	13.5	5.7	4.2	16.6	23.1	16.2	4.8	12.7	7.5	7.1	23.1	9 Jul.
1878	15.8	3.8	15.2	**22.2**	30.9	30.1	22.5	17.8	11.7	4.2	17.1	4.7	30.9	29 Mai
1879	10.0	11.2	12.9	18.9	14.5	41.5	19.0	19.7	14.6	18.0	16.0	10.4	41.5	18 Jun.
1880	4.9	8.4	7.9	9.6	6.8	24.0	16.8	14.6	**26.9**	24.5	14.6	12.6	26.9	7 Sep.
1881	21.1	17.4	**18.0**	2.1	2.0	12.6	31.5	21.6	8.7	23.4	10.3	20.3	31.5	26 Jul.
1882	9.6	18.5	15.4	8.8	13.0	33.3	11.6	19.6	12.5	8.6	15.2	**31.9**	33.3	4 Jun.
1883	6.0	11.1	9.2	2.0	19.3	9.3	18.3	15.9	15.9	10.0	14.9	13.5	19.3	11 Mai
1884	**32.3**	6.5	7.5	10.0	14.3	**86.0**	12.0	19.3	20.1	22.8	**23.2**	12.4	**86.0**	10 Jun.
1885	11.6	10.8	7.0	13.6	33.2	22.2	12.7	18.3	23.1	**24.8**	11.8	2.9	33.2	3 Mai
1886	15.5	**22.2**	8.7	14.2	23.6	16.3	15.7	8.1	13.6	10.8	10.7	12.6	23.6	24 Mai
1887	1.3	2.7	6.9	6.9	25.3	3.0	**57.6**	5.2	14.9	12.1	11.7	5.4	57.6	31 Jul.
1888	6.6	7.4	10.0	10.0	14.4	8.6	17.5	**39.1**	8.5	15.5	15.2	14.5	39.1	6 Aug.
1889	17.3	13.1	7.4	5.4	34.0	18.6	40.8	24.5	15.3	10.1	6.9	12.9	40.8	18 Jul.
1890	13.9	3.6	6.2	9.4	**34.3**	15.7	16.7	7.8	3.9	18.0	15.2	0.9	34.3	6 Mai
Summe	203.0	173.3	183.6	172.2	307.6	391.1	346.1	280.3	232.9	235.9	213.6	177.6	563.6	
Jahre	17	17	17	17	17	17	16	16	16	16	16	16	16	
Mittel	11.9	10.2	10.8	10.1	18.1	23.0	21.6	17.5	14.6	14.7	13.4	11.1	35.2	
Maxim.	32.3	22.2	18.0	22.2	34.3	86.0	57.6	39.1	26.9	24.8	23.2	31.9	86.0	

Oldenburg (II 40)

H = 5 m (*Hunte*) h_r = 2.6 m, seit 1885 = 1 m

1856										6.2	14.9	**31.2**		
1857	11.0	1.4	13.2	9.0	18.6	8.7	30.8	23.6	3.7	7.8	6.4	3.2	30.8	11 Jul.
1858	13.4	8.4	7.2	2.9	8.9	12.9	26.5	9.6	7.2	9.5	2.8	8.6	26.5	11 Jul.
1859	6.9	7.1	17.9	19.1	12.9	40.1	**43.1**	11.9	17.0	6.3	25.1	13.6	43.1	22 Jul.
1860	7.8	16.3	14.7	6.1	13.4	22.7	4.1	20.8	20.0	22.5	10.2	18.9	22.7	14 Jun.

Tages-Maximum

Weser

	Jan.	Febr.	März	April	Mai	Juni	Juli	Aug.	Sept.	Okt.	Nov.	Dec.	Jahr	Datum
1861	11.0	6.1	12.3	7.6	11.6	23.4	19.6	21.9	**37.9**	4.0	19.9	7.4	37.9	7 Sep.
1862	11.4	7.7	12.3	12.7	11.7	11.8	11.9	8.6	7.5	13.2	10.8	12.9	13.2	19 Okt.
1863	20.4	5.5	6.9	7.0	5.9	21.7	10.0	10.6	15.3	3.5	6.9	20.8	21.7	26 Jun.
1864	10.6	6.7	22.2	6.9	10.0	22.9	14.8	40.2	14.8	6.3	8.5	0.5	40.2	24 Aug.
1865	10.1	8.0	5.4	12.2	9.8	12.2	28.0	16.0	3.7	16.2	12.2	7.6	28.0	1 Jul.
1866	17.2	15.6	7.7	19.2	9.3	9.6	22.0	**61.6**	15.4	3.0	14.8	18.1	**61.6**	23 Aug.
1867	23.0	17.6	13.0	21.4	28.2	16.8	27.0	12.3	27.7	18.1	8.8	12.7	28.2	23 Mai
1868	13.3	12.4	19.6	7.1	24.0	11.9	14.4	12.0	20.7	11.5	7.8	26.1	26.1	7 Dec.
1869	8.7	**24.4**	10.2	4.2	20.5	9.2	4.6	10.4	11.9	27.1	23.3	17.9	27.1	16 Okt.
1870	8.5	4.2	7.7	7.4	7.5	9.8	19.6	29.6	20.2	14.5	18.7	7.8	29.6	29 Aug.
1871	10.6	14.3	2.4	8.7	3.3	32.1	25.2	18.5	18.7	9.8	3.7	2.2	32.1	11 Jun.
1872	8.8	10.8	13.2	11.9	12.3	18.3	14.7	11.3	12.2	14.6	13.4	13.9	18.3	6 Jun.
1873	8.0	10.6	7.2	6.6	8.3	10.2	12.8	22.9	17.4	9.9	15.0	9.5	22.9	24 Aug.
1874	7.9	6.6	10.5	5.4	9.3	12.7	23.6	11.4	30.7	10.6	9.5	11.9	30.7	4 Sep.
1875	**25.5**	5.9	6.9	14.4	13.6	10.4	14.4	20.2	12.3	14.2	**26.6**	6.7	26.6	11 Nov.
1876	8.2	16.1	16.8	16.4	15.6	14.7	8.2	13.6	20.8	7.7	8.6	14.5	20.8	8 Sep.
1877	16.6	12.4	13.8	7.7	9.1	23.9	21.8	22.5	12.9	12.0	7.8	9.1	23.9	12 Jun.
1878	12.7	11.0	17.2	**24.5**	5.9	35.3	21.1	17.1	15.4	7.8	19.1	12.5	35.3	16 Jun.
1879	19.2	13.8	13.4	22.3	4.8	19.1	18.9	16.1	7.8	23.8	13.9	6.2	23.8	3 Okt.
1880	11.9	20.5	21.8	11.1	3.2	**60.1**	20.5	12.4	27.4	12.9	13.3	26.4	60.1	24 Jun.
1881	16.9	9.4	24.6	1.1	6.5	10.6	31.0	14.4	11.8	**30.0**	9.4	22.5	31.0	27 Jul.
1882	10.7	13.3	9.6	8.5	13.1	24.7	15.0	35.0	25.5	6.9	11.7	11.0	35.0	20 Aug.
1883	5.5	5.8	5.8	8.0	12.6	12.9	18.9	25.0	9.5	11.3	18.4	17.4	25.0	15 Aug.
1884	25.2	6.0	5.9	6.8	8.8	20.5	15.0	15.3	12.7	13.0	19.2	13.8	25.2	24 Jan.
1885	20.9	15.7	6.6	7.6	13.0	12.1	13.0	22.4	36.5	26.2	11.1	4.5	36.5	4 Sep.
1886	23.3	10.5	**25.4**	9.4	12.8	20.0	10.6	12.9	18.6	7.1	12.3	25.0	25.4	28 Mär.
1887	1.8	3.6	7.6	5.6	19.8	3.1	26.6	15.9	15.0	18.8	15.0	9.8	26.6	31 Jul.
1888	9.0	6.4	13.5	6.8	11.6	34.0	22.6	26.0	6.5	9.6	10.0	9.0	34.0	29 Jun.
1889	15.6	19.8	6.9	6.6	**32.7**	21.9	25.0	14.2	16.2	20.7	5.2	13.1	32.7	12 Mai
1890	12.5	4.1	7.4	15.8	12.4	8.9	34.1	11.8	3.3	18.8	12.9	0.4	34.1	20 Jul.
Summe	444.1	358.0	406.8	348.0	421.0	639.2	669.4	648.0	554.2	455.4	447.2	446.7	1036.7	
Jahre	34	34	34	34	34	34	34	34	34	35	35	35	34	
Mittel	13.1	10.5	12.0	10.2	12.4	18.8	19.7	19.1	16.3	13.0	12.8	12.8	30.5	
Maxim.	25.5	24.4	25.4	24.5	32.7	60.1	43.1	61.6	37.9	30.0	26.6	31.2	61.6	

Elsfleth (II 41)

H = 3 m (*Weser*) h_r = 2.6 m, seit 1884 = 1.4 m

1857												2.9		
1858	8.7	5.6	7.7	3.5	19.4	39.9	30.3	20.2	5.8	19.8	5.9	11.8	39.9	19 Jun.
1859	8.6	7.9	19.3	**24.9**	**42.3**	10.0	16.0	18.3	14.2	8.1	17.9	8.6	42.3	17 Mai
1860	12.1	19.5	9.8	4.7	10.8	11.3	9.6	19.5	20.9	8.1	11.9	9.3	20.9	3 Sep.
1861	10.9	7.0	19.5	6.4	12.0	32.1	28.3	28.3	**35.8**	6.8	18.3	10.6	35.8	7 Sep.
1862	9.6	7.6	11.7	14.7	15.6	19.3	11.7	8.0	11.7	10.6	10.4	11.2	19.3	10 Jun.
1863	16.8	8.0	6.3	6.7	6.2	16.0	10.4	17.8	16.1	3.6	8.0	18.7	18.7	30 Dec.
1864	10.8	5.7	11.4	9.6	9.2	21.8	12.6	**51.2**	16.0	10.4	9.8	2.2	**51.2**	24 Aug.
1865	11.4	14.7	11.6	8.0	4.9	20.0	17.9	18.3	3.0	19.4	17.7	6.7	20.0	30 Jun.
1866	14.0	17.7	11.5	24.0	9.8	37.5	13.0	28.4	11.0	3.9	15.9	15.1	37.5	28 Jun.
1867	15.9	12.4	6.8	16.1	27.0	14.8	15.8	8.2	14.8	15.2	9.1		27.0	23 Mai
1870						4.2	18.4	35.6	23.7	13.1	13.6	9.0	35.6	30 Aug.
1871	7.1	10.7	5.1	13.9	4.2	24.1	17.7	22.5	13.0	4.9	10.8	7.2	24.1	27 Jun.
1872	9.1	8.5	7.8	13.6	9.5	11.5	14.8	11.9	11.0	20.4	14.0	12.2	20.4	30 Okt.
1873	4.8	3.9	9.3	6.9	6.3	11.2	23.9	19.0	12.9	10.9	12.4	7.0	23.9	16 Jul.

Tages-Maximum

Küstenflüsse zwischen Weser und Ems

	Jan.	Febr.	März	April	Mai	Juni	Juli	Aug.	Sept.	Okt.	Nov.	Dec.	Jahr	Datum
1874	6.8	18.0	13.0	8.2	9.7	19.1	7.7	14.4	29.8	8.3	8.6	10.2	29.8	4 Sep.
1875	14.1	5.6	8.7	16.2	19.9	12.0	21.1	13.6	25.4	13.4	16.0	9.0	25.4	20 Sep.
1876	10.6	11.9	9.9	14.8	10.3	7.6	15.9	11.9	13.5	15.0	10.1	11.5	15.9	8 Jul.
1877	9.8	13.0	10.6	4.6	19.4	25.4	10.7	11.0	15.3	18.1	15.8	8.0	25.4	12 Jun.
1878	8.9	4.5	16.4	10.2	9.4	**49.3**	25.9	13.6	16.1	8.3	14.3	14.0	49.3	15 Jun.
1879	4.9	12.4	9.3	23.6	11.9	17.7	23.1	10.2	11.7	23.1	11.7	8.5	23.6	22 Apr.
1880	7.6	**20.5**	**26.9**	9.4	2.8	21.1	13.6	31.3	24.3	19.3	12.9	15.0	31.3	9 Aug.
1881	7.4	10.7	23.1	2.5	5.2	13.0	22.4	15.6	5.9	20.3	7.7	**24.2**	24.2	18 Dec.
1882	13.5	15.5	12.7	8.5	14.1	45.5	17.8	18.9	25.2	8.4	22.9	7.6	45.5	4 Jun.
1883	16.6	4.1	6.0	1.6	10.2	11.9	9.1	15.3	16.2	13.4	**23.2**	18.1	23.2	6 Nov.
1884	**28.8**	3.0	7.3	5.2	9.1	16.0	16.0	14.5	11.8	14.8	17.4	10.9	28.8	24 Jan.
1885	11.7	12.4	5.6	11.8	14.2	27.2	13.0	17.2	14.7	**30.7**	10.0	5.8	30.7	7 Okt.
1886	16.7	16.4	13.4	12.2	32.0	34.8	14.2	7.6	6.2	6.9	12.8	16.4	34.8	19 Jun.
1887	0.5	5.2	9.4	6.5	27.4	2.0	24.4	17.7	10.6	19.6	10.9	9.2	27.4	5 Mai
1888	8.7	8.9	14.6	10.5	21.8	22.1	28.2	31.3	4.9	11.4	13.6	4.2	31.3	6 Aug.
1889	9.6	17.5	8.9	8.2	31.2	29.8	**35.8**	15.1	16.5	17.9	8.5	12.4	35.8	8 Jul.
1890	24.6	3.5	6.4	14.7	27.4	16.4	23.7	14.2	8.0	18.0	9.8	1.6	27.4	6 Mai
Summe	340.6	312.3	340.0	321.7	453.2	644.6	563.0	580.6	466.0	422.1	401.9	319.1	926.4	
Jahre	30	30	30	30	30	31	31	31	31	31	31	31	31	
Mittel	11.4	10.4	11.3	10.7	15.1	20.8	18.2	18.7	15.0	13.6	13.0	10.3	29.9	
Maxim.	28.8	20.5	26.9	24.9	42.3	49.3	35.8	51.2	35.8	30.7	23.2	24.2	51.2	

Wilhelmshaven (II 43)

H = 8 m (*Jadebusen*) h_r = 2 m

1876	7.9	15.7	12.6	9.5	3.4	11.0	17.5	8.4	9.2	9.1	11.7	13.9	17.5	8 Jul.
1877	17.5	9.3	7.2	4.0	12.6	17.8	18.4	20.0	16.6	12.7	12.0	5.0	20.0	12 Aug.
1878	7.9	3.3	15.6	10.3	11.1	**48.4**	44.0	20.0	14.0	7.0	11.3	6.7	48.4	16 Jun.
1879	5.2	13.5	14.5	20.1	7.4	24.2	23.3	13.3	17.3	21.4	14.9	6.4	24.2	19 Jun.
1880	3.7	9.8	**25.3**	6.3	5.9	19.2	38.2	11.7	15.4	22.1	**16.1**	**19.1**	38.2	18 Jul.
1881	4.0	5.8	14.6	1.5	13.8	12.1	8.1	10.4	10.2	21.7	10.2	17.6	21.7	16 Okt.
1882	9.5	**30.8**	12.4	12.2	18.0	19.2	31.4	43.4	11.9	13.1	12.8	5.9	43.4	20 Aug.
1883	6.9	10.1	4.8	5.6	6.8	5.6	23.9	15.1	6.3	13.7	12.7	7.5	23.9	29 Jul.
1884	**35.1**	8.3	4.2	4.5	14.5	11.1	**52.5**	16.2	15.5	15.1	13.6	9.9	**52.5**	24 Jul.
1885	16.0	11.3	5.5	16.9	11.1	6.0	15.6	9.6	21.5	22.6	11.0	5.4	22.6	7 Okt.
1886	14.4	6.3	8.9	11.2	**18.7**	14.6	18.8	18.3	11.8	11.0	10.4	15.8	18.8	13 Jul.
1887	2.1	3.7	9.1	4.9	16.6	2.5	10.3	14.2	6.6	14.8	10.6	6.4	16.6	23 Mai
1888	16.6	8.8	13.2	4.7	9.2	23.4	23.7	36.1	6.5	7.4	10.6	6.2	36.1	5 Aug.
1889	10.9	9.4	6.0	3.3	18.2	29.2	25.5	**46.2**	**24.2**	**24.9**	9.5	10.6	46.2	19 Aug.
1890	14.7	1.2	7.3	**25.9**	11.5	9.7	26.7	22.8	2.9	14.2	10.7	0.6	26.7	19 Jul.
Summe	172.4	147.3	161.2	140.9	178.8	254.0	377.9	305.7	189.9	230.8	178.1	137.0	456.8	
Jahre	15	15	15	15	15	15	15	15	15	15	15	15	15	
Mittel	11.5	9.8	10.7	9.4	11.9	16.9	25.2	20.4	12.7	15.4	11.9	9.1	30.5	
Maxim.	35.1	30.8	25.3	25.9	18.7	48.4	52.5	46.2	24.2	24.9	16.1	19.1	52.5	

Jever (II 43)

H = 10 m (*Hooksieler Tief*) h_r = 2 bis 1.6 m, seit 1886 = 1 m

1856									20.7	6.9	13.4	16.6		
1857	11.0	1.5	12.3	11.5	9.5	9.3	25.0	21.4	9.9	4.5	6.4	7.9	25.0	16 Jul.
1858	10.3	7.7	9.9	6.7	9.9	22.3	30.9	17.5	7.4	13.3	10.4	12.5	30.9	22 Jul.

Tages-Maximum

Ems

	Jan.	Febr.	März	April	Mai	Juni	Juli	Aug.	Sept.	Okt.	Nov.	Dec.	Jahr	Datum
1859	7.0	12.0	25.5	8.5	13.4	6.7	15.0	26.5		3.9	12.0	10.9	26.5	14 Aug.
1860	7.8	10.2	15.1	13.7	14.4	13.7	8.9	27.9	17.5	16.5	18.2	13.7	27.9	25 Aug.
1861	6.4	5.0	13.8	5.1	7.9	40.7	29.4	43.8	14.0	1.3	14.5	4.9	43.8	17 Aug.
1862	7.5	8.2	18.9	10.3	13.3	*12.4*	33.6	13.9	11.7	11.6	18.9	16.4	33.6	18 Jul.
1863	15.9	7.9	7.3	7.7	14.2	12.2	15.8	16.2	22.0	3.7	7.1	15.6	22.0	5 Sep.
1864	6.6	7.7	14.9	8.6	8.0	12.6	9.7	**51.7**	11.1	8.4	12.9	1.7	51.7	24 Aug.
1865	13.3	11.4	6.1	2.7	12.5	11.0	30.8	15.9	6.8	10.4	18.1	2.9	30.8	1 Jul.
1866	15.7	**20.8**	8.5	**28.6**	10.8	10.4	15.3	31.7	21.6	5.9	19.0	12.4	31.7	18 Aug.
1867	19.3	11.9	16.0	16.3	12.2	18.3	17.0	7.1	23.1	14.9	6.1	13.4	23.1	17 Sep.
1868	13.6	15.1	10.5	14.2	8.4	32.1	4.4	37.1	26.0	12.2	19.6	21.6	37.1	11 Aug.
1869	10.9	7.0	7.4	10.1	26.8	6.6	5.3	11.4	13.0	13.4	17.6	12.5	26.8	27 Mai
1870	4.9	3.2	4.6	4.3	11.8	9.3	21.0	39.9	12.5	16.4	22.1	14.2	39.9	30 Aug.
1871	5.3	14.7	4.2	11.8	10.4	29.1	17.0	14.8	31.1	7.4	12.4	15.0	31.1	25 Sep.
1872	10.6	6.0	11.2	7.4	13.4	9.5	21.2	21.2	15.5	7.9	9.9	12.3	21.2	3 Jul.*)
1873	7.7	6.6	6.2	8.4	9.8	16.3	17.4	15.2	24.6	13.1	10.8	19.2	24.6	5 Sep.
1874	7.1	8.2	19.6	4.4	9.3	28.1	15.2	14.4	15.5	29.7	12.2	20.1	29.7	22 Okt.
1875	19.3	15.5	6.3	5.0	10.6	15.2	20.8	9.2	25.8	10.6	**24.8**	9.1	25.8	30 Sep.
1876	9.2	16.4	15.9	15.3	6.5	15.2	8.6	16.3	21.4	10.5	14.8	16.8	21.4	29 Sep.
1877	16.8	15.8	14.8	6.1	6.9	18.7	18.7	47.5	14.4	13.2	9.1	14.4	47.5	8 Aug.
1878	9.1	5.1	17.1	13.9	14.3	**69.5**	37.6	14.9	11.3	8.4	21.3	10.0	**69.5**	15 Jun.
1879	12.7	15.1	8.2	20.2	8.4	28.3	18.7	14.2	21.1	15.1	17.1	7.6	28.3	18 Jun.
1880	9.5	13.2	**33.4**	8.4	5.8	13.4	20.7	18.8	21.1	30.9	15.0	19.6	33.4	3 Mär.
1881	16.0	15.1	15.1	3.3	17.9	16.3	16.4	11.5	12.4	21.2	15.5	**30.6**	30.6	18 Dec.
1882	9.5	10.2	7.1	13.1	10.0	8.6	**45.1**	30.1	33.6	18.1	17.6	8.5	45.1	12 Jul.
1883	10.0	8.9	11.1	7.0	8.0	14.8	29.6	25.4	9.6	**31.2**	19.2	10.3	31.2	2 Okt.
1884	**26.0**	7.7	8.5	6.3	10.6	10.7	20.0	26.4	16.9	15.9	16.7	14.5	26.4	15 Aug.
1885	17.6	12.7	3.6	16.9	13.5	14.5	12.3	15.4	**38.8**	20.3	12.0	6.2	38.8	5 Sep.
1886	9.6	15.4	11.8	11.8	12.7	11.3	20.6	27.0	36.4	10.0	11.8	11.8	36.4	3 Sep.
1887	3.0	3.7	4.6	4.3	18.4	2.4	17.8	15.3	5.5	15.3	11.5	11.3	18.4	5 Mai
1888	13.8	6.6	11.3	5.3	5.8	19.1	41.3	44.6	11.0	10.2	9.6	6.7	44.6	6 Aug.
1889	10.0	12.0	5.3	8.1	**38.0**	21.5	13.3	43.8	28.0	18.9	7.0	16.6	43.8	20 Aug.
1890	8.2	2.0	8.3	25.7	17.8	12.9	24.0	16.4	4.0	17.2	14.6	1.5	25.7	26 Apr.
Summe	381.2	340.5	394.4	351.0	421.2	593.0	698.4	804.4	615.3	468.4	499.2	439.3	1124.3	*) 26 Aug.
Jahre	34	34	34	34	34	34	34	34	34	35	35	35	34	
Mittel	11.2	10.0	11.6	10.3	12.4	17.4	20.5	23.7	18.1	13.4	14.3	12.6	33.1	
Maxim.	26.0	20.8	33.4	28.6	38.0	69.5	45.1	51.7	38.8	31.2	24.8	30.6	69.5	

Borkum (II 47)

(Nordsee)

H = 5* m

h_r = 1.8 bis 2.0 m

1876	8.1	11.8	13.8	9.5	5.6	5.8	5.6	15.5	**31.5**	12.9	10.6	13.0	31.5	2 Sep.
1877	**22.1**	11.4	9.2	13.7	5.8	7.3	10.0	19.2	14.5	15.8	10.0	13.3	22.1	8 Jan.
1878	6.7	8.3	12.9	18.3	8.5	**30.0**	16.0	**31.2**	16.6	13.8	22.6	11.1	31.2	16 Aug.
1879	5.0	**21.9**	17.1	16.3	10.5	21.4	18.8	11.7	12.4	10.8	12.4	12.7	21.9	10 Feb.
1880	6.3	12.6	18.4	9.9	3.0	11.6	**32.2**	11.4	14.7	25.1	16.3	15.2	**32.2**	26 Jul.
1881	10.2	10.9	**20.5**	**25.4**	16.0	14.8	19.6	21.9	18.7	14.6	7.0	14.1	25.4	12 Apr.
1882	12.4	13.1	9.7	15.3	10.4	25.7	14.1	19.7	19.0	19.8	15.4	9.9	25.7	26 Jun.
1883	10.7	17.4	12.9	4.4	10.0	2.2	16.0	18.4	10.1	18.0	12.5	10.2	18.4	10 Aug.
1884	21.6	8.4	4.1	5.5	9.5	10.2	10.0	11.5	21.6	24.5	**22.9**	4.6	24.5	12 Okt.
1885	14.1	17.5	1.4	13.5	14.6	12.6	1.0	25.9	26.5	**25.6**	9.2	11.0	26.5	17 Sep.
1886	20.3	2.9	9.9	8.2	**19.3**	10.3	17.8	13.2	6.4	13.4	14.0	**27.0**	27.0	24 Dec.
1887	5.3	3.5	7.6	3.9	10.0	1.2	10.2	9.5	12.4	12.0	11.5	6.3	12.4	1 Sep.
1888	6.5	3.2	8.5	3.2	3.4	8.2	20.0	23.2	10.5	6.5	6.7	10.2	23.2	4 Aug.
1889	9.1	9.7	9.0	3.7	13.7	20.6	22.0	28.6	19.7	22.8	14.8	9.2	28.6	14 Aug.
1890	7.3	1.8	6.2	9.0	17.2	14.2	24.0	15.9	8.5	19.8	16.0	0.9	24.0	19 Jul.

Tages-Maximum

Ems

	Jan.	Febr.	März	April	Mai	Juni	Juli	Aug.	Sept.	Okt.	Nov.	Dec.	Jahr	Datum
Summe	165.7	154.4	161.2	159.8	157.5	196.1	237.3	276.8	243.1	255.4	201.9	168.7	374.6	
Jahre	15	15	15	15	15	15	15	15	15	15	15	15	15	
Mittel	11.0	10.3	10.7	10.7	10.5	13.1	15.8	18.5	16.2	17.0	13.5	11.2	25.0	
Maxim.	22.1	21.9	20.5	25.4	19.3	30.0	32.2	31.2	31.5	25.6	22.9	27.0	32.2	
Gütersloh (II 48)														
H = 77 m						(*Dalkebach*)							h_r = 2.4 m, seit 1887 = 1.1 m	
1848	6.5	21.4	8.0	12.6	5.4	25.2	8.5	25.0	23.5	16.5	9.5	4.7	25.2	19 Jun.
1849	11.6	10.5	8.0	14.3	11.6	7.6	14.6	18.0	13.4	16.3	9.4	13.7	18.0	12 Aug.
1850	13.2	19.1	7.5	22.6	6.6	5.1	7.5	25.0	24.1	12.6	10.3	24.6	25.0	15 Aug.
1851	7.5	7.5	21.8	17.0	15.8	39.2	49.2	22.0	14.4	18.1	15.0	3.9	49.2	30 Jul.
1852	18.9	**37.2**	12.3	14.7	11.4	11.1	**90.0**	10.0	13.9	**26.6**	12.4	14.6	**90.0**	18 Jul.
1853	18.6	5.7	7.3	12.4	14.2	26.8	26.1	14.2	15.2	21.6	3.7	*7.3*	26.8	25 Jun.
1854	11.6	8.7	15.6	14.0	32.9	25.8	12.2	19.5	11.0	25.4	9.6	27.2	32.9	5 Mai
1855	11.1	10.4	9.8	17.5	19.0	20.1	22.7	19.7	7.4	18.7	7.2	11.1	22.7	5 Jul.
1856	9.0	11.2	2.5	14.5	35.1	10.2	8.6	13.3	22.1	14.3	24.7	8.9	35.1	31 Mai
1857	10.6	3.0	10.8	11.8	25.2	7.2	17.3	29.7	8.0	5.1	13.9	11.2	29.7	12 Aug.
1858	10.7	2.1	4.7	7.2	7.7	9.2	34.3	8.7	17.4	19.6	9.7	14.6	34.3	11 Jul.
1859	16.8	14.9	21.9	19.0	5.6	28.6	28.6	**32.7**	12.3	22.1	15.5	14.1	32.7	10 Aug.
1860	7.6	14.0	15.5	7.7	23.5	32.1	9.1	11.9	34.8	17.5	11.0	9.7	34.8	2 Sep.
1861	16.7	9.1	17.0	5.5	16.2	36.6	17.9	17.0	15.3	1.7	31.2	5.9	36.6	23 Jun.
1862	17.0	9.8	11.0	6.3	13.8	23.0	16.4	10.2	7.3	19.0	13.2	16.9	23.0	17 Jun.
1863	23.1	6.3	11.6	6.3	6.6	34.7	10.7	12.0	21.0	4.7	21.3	25.2	34.7	14 Jun.
1864	16.7	13.7	10.0	12.5	12.0	26.6	10.3	28.3	**36.4**	5.1	7.6	0.5	36.4	10 Sep.
1865	13.2	10.0	11.6	4.8	10.9	19.9	16.2	16.3	10.8	8.8	9.8	5.8	19.9	30 Jun.
1866	11.8	8.9	4.3	**29.0**	16.7	10.7	13.2	16.0	23.9	6.4	29.1	21.8	29.1	13 Nov.
1867	10.5	22.2	10.1	18.8	39.9	9.6	38.9	13.1	10.8	14.3	8.9	16.4	39.9	31 Mai
1868	18.9	13.8	10.9	12.7	8.7	22.4	7.3	11.4	20.1	21.2	25.7	15.5	25.7	4 Nov.
1869	9.8	20.3	9.2	6.1	21.7	6.6	5.9	24.2	14.6	13.8	20.4	18.1	24.2	1 Aug.
1870	8.8	4.0	9.3	6.1	12.7	25.3	17.1	29.7	20.2	24.4	10.2	23.1	29.7	10 Aug.
1871	5.8	8.9	6.5	18.1	8.5	25.3	25.4	9.5	15.0	17.2	9.9	9.7	25.4	26 Jul.
1872	10.2	14.6	11.1	10.0	20.3	9.3	65.6	19.7	9.3	20.8	16.0	19.0	65.6	29 Jul.
1873	**32.1**	8.0	7.7	9.0	17.6	26.3	19.5	16.3	10.5	18.3	10.8	11.1	32.1	19 Jan.
1874	7.3	4.4	14.0	1.8	12.3	12.5	9.5	24.2	19.7	15.0	8.7	8.5	24.2	10 Aug.
1875	10.8	6.4	15.9	22.2	13.1	34.7	10.9	24.4	16.5	20.0	15.6	13.3	34.7	29 Jun.
1876	5.0	15.8	16.7	9.1	7.5	28.0	43.8	19.1	34.6	18.0	9.2	20.6	43.8	1 Jul.
1877	17.3	17.1	12.9	8.0	7.6	13.1	24.6	14.2	15.3	13.7	17.2	14.6	24.6	24 Jul.
1878	22.2	8.5	15.6	12.0	26.1	43.1	11.7	26.7	9.8	8.4	13.2	14.1	43.1	15 Jun.
1879	15.7	7.5	4.9	9.9	**58.1**	31.6	22.8	9.4	27.4	17.8	11.0	18.1	58.1	25 Mai
1880	5.0	22.3	16.7	8.8	15.2	**86.5**	17.5	17.0	11.9	13.8	10.9	**35.3**	86.5	21 Jun.
1881	17.8	19.5	26.5	5.6	15.8	11.6	20.9	29.9	8.0	12.3	9.0	24.1	29.9	15 Aug.
1882	11.3	7.1	21.1	6.3	21.6	59.7	35.1	15.7	16.9	8.7	15.3	25.5	59.7	25 Jun.
1883	13.8	17.5	7.0	2.9	21.8	26.8	22.8	15.2	17.2	7.9	20.6	13.2	26.8	10 Jun.
1884	20.2	6.5	5.9	9.6	11.9	9.3	17.2	16.0	12.3	13.2	10.3	14.6	20.2	23 Jan.
1885	8.2	12.7	15.1	11.8	10.7	5.9	10.2	12.4	19.6	17.3	16.7	3.0	19.6	18 Sep.
1886	23.3	6.6	13.7	5.5	15.8	14.1	22.0	14.5						
1887		7.4	12.6	11.3	11.6	13.1	27.3	5.3	13.9	13.5	5.8	12.8	27.3	15 Jul.
1888	7.7	16.9	**26.8**	14.3	3.2	5.5	25.7	27.5	8.0	23.2	12.0	9.0	27.5	6 Aug.
1889	4.0	8.3	8.3	7.0	45.5	11.0	21.6	10.2	16.1	5.2	7.0	10.2	45.5	16 Jul.
1890	18.1	4.8	7.5	9.0	20.9	14.5	14.5	19.4	2.9	20.1	**45.1**	1.5	45.1	24 Nov.
Summe	556.0	504.6	517.2	485.6	738.3	945.5	951.2	774.5	682.8	638.2	593.6	593.0	1495.3	
Jahre	42	43	43	43	43	43	43	43	42	42	42	42	42	
Mittel	13.2	11.7	12.0	11.3	17.2	22.0	22.1	18.0	16.3	15.2	14.1	14.1	35.6	
Maxim.	32.1	37.2	26.8	29.0	58.1	86.5	90.0	32.7	36.4	26.6	45.1	35.3	90.0	

Tages-Maximum

Ems

	Jan.	Febr.	März	April	Mai	Juni	Juli	Aug.	Sept.	Okt.	Nov.	Dec.	Jahr	Datum
Münster i. W. (II 49)														
H = 55 m						(*Münstersche Aa*)					h_r = 1.9 m, seit 1883 = 1 m			
1852								12.2	15.6	18.8	13.4	23.9		
1853	31.8	22.2	11.5	14.1	10.7	26.9	17.7	25.4	22.6	23.6	1.5	7.5	31.8	13 Jan.
1854	9.4	10.5	3.5	11.1	34.0	22.0	8.1	22.4	11.1	15.8	10.9	17.1	34.0	10 Mai
1855	3.8	3.9	13.2	16.8	26.7	23.3	18.9	7.5	5.3	20.5	26.5	7.5	26.7	22 Mai
1856	12.1	17.3	1.9	17.4	**54.8**	20.3	10.0	23.1	16.9	22.3	21.6	9.8	54.8	31 Mai
1857	7.2	0.6	9.0	7.4	31.7	8.9	22.6	18.3	9.9	9.5	10.7	10.6	31.7	22 Mai
1858	9.4	1.9	12.8	9.4	5.0	6.6	10.2	23.9	24.9	13.5	8.2	13.3	24.9	5 Sep.
1859	10.7	24.4	**23.9**	**20.4**	8.7	19.0	**77.9**	19.5	19.1	18.3	12.1	9.8	**77.9**	22 Jul.
1860	11.5	13.2	16.7	7.4	17.7	19.9	18.0	14.7	34.4	10.8	6.7	16.2	34.4	2 Sep.
1861	15.0	6.9	20.4	6.3	26.2	21.9	21.1	18.5	18.2	1.5	28.6	8.4	28.6	22 Nov.
1862	9.9	4.5	11.3	8.2	14.6	14.4	15.1	30.1	15.4	26.0	9.8	16.2	30.1	10 Aug.
1863	19.2	4.8	6.4	14.8	5.3	14.4	6.1	5.3	35.3	3.3	20.4	15.2	35.3	20 Sep.
1864	11.1	8.7	8.9	14.7	3.7	20.3	13.2	*28.0*	5.5	2.4	11.5	0.0	*28.0*	24 Aug.
1865	18.8	12.8	7.6	4.5	14.8	13.2	17.9	28.6	6.3	9.2	8.7	6.4	28.6	24 Aug.
1866	9.1	9.8	7.5	9.0	14.7	17.4	11.4	13.7	11.8	7.6	22.6	14.5	22.6	13 Nov.
1867	11.5	14.1	16.2	14.7	12.5	5.3	23.6	3.9	4.2	12.2	3.3	22.3	23.6	4 Jul.
1868	18.7	11.9	10.2	11.0	9.8	9.4	8.0	20.8	11.1	14.8	22.5	20.5	22.5	4 Nov.
1869	7.1	**26.1**	10.6	5.7	10.3	8.1	3.3	26.7	10.2	16.8	25.8	22.4	26.7	1 Aug.
1870	12.8	2.3	8.1	5.6	10.7	22.2	27.4	30.8	20.3	27.3	11.7	**30.9**	30.9	19 Dec.
1871	6.4	10.5	5.6	15.5	9.1	44.2	30.0	26.1	13.5	17.7	9.8	8.1	44.2	26 Jun.
1872	9.2	14.2	8.3	*8.9*	20.2	15.8	19.7	17.3	12.7	**29.7**	14.0	15.3	29.7	30 Okt.
1873	**50.6**	6.0	13.2	5.5	8.2	10.8	22.0	21.2	27.7	20.2	6.4	10.4	50.6	14 Jan.
1874	8.0	5.5	11.2	2.3	10.0	13.9	14.4	17.7	9.9	27.6	*11.7*	19.4	27.6	19 Okt.
1875	13.5	7.9	8.3	9.6	6.2	15.8	20.4	23.5	13.2	12.4	21.6	10.5	23.5	28 Aug.
1876	5.0	13.2	12.5	10.0	5.1	11.8	16.9	13.9	29.8	3.8	11.2	12.4	29.8	25 Sep.
1877	16.8	14.7	16.4	16.4	14.5				20.4	16.1	15.6	9.2		
1878	26.7	6.8	13.9	9.6	9.2	38.4	17.7	18.3	16.3	12.2	17.3	12.9	38.4	15 Jun.
1879	7.7	9.0	5.5	7.5	11.7	**47.5**	14.1	19.3	**38.4**	21.0	9.2	6.3	47.5	17 Jun.
1880	17.5	15.1	12.3	9.9	17.0	26.2	20.1	15.5	15.8	15.7	18.3	19.9	26.2	22 Jun.
1881	10.9	16.5	21.5	7.3	5.5	10.9	23.9	26.8	8.0	14.1	14.9	28.1	28.1	18 Dec.
1882	14.7	9.9	15.3	7.1	5.8	32.0		**33.3**	16.8	14.7	28.4	14.7	33.3	20 Aug.
1883	13.8	12.5	4.8	1.2	3.6	20.5	22.8	11.7	32.1	13.7	15.6	15.0	32.1	9 Sep.
1884	24.2	7.4	9.9	6.2	22.3	28.3	21.0	13.3	5.5	16.2	12.7	15.7	28.3	11 Jun.
1885	21.2	12.2	8.8	9.9	14.1	40.6	8.0	16.3	20.0	22.5	14.0	9.0	40.6	26 Jun.
1886	16.2	12.5	10.4	8.5	15.6	19.5	13.2	27.8	11.0	17.8	5.1	14.2	27.8	19 Aug.
1887	1.8	2.3	12.3	5.0	12.6	12.2	36.4	11.7	13.0	16.0	9.0	20.2	36.4	31 Jul.
1888	5.7	12.0	15.0	8.8	7.0	13.5	15.6	30.8	6.0	28.0	13.8	4.5	30.8	6 Aug.
1889	3.6	7.5	12.5	10.4	11.5	19.1	27.4	25.4	13.3	6.5	9.2	14.0	27.4	26 Jul.
1890	23.5	1.6	7.0	13.1	23.3	7.0	30.8	16.5	2.0	21.8	**40.8**	3.6	40.8	24 Nov.
Summe	526.1	393.2	424.4	371.2	544.4	721.5	704.9	759.8	623.5	621.9	575.1	535.9	1236.2	
Jahre	38	38	38	38	38	37	36	38	39	39	39	39	37	
Mittel	13.8	10.3	11.2	9.8	14.3	19.5	19.6	20.0	16.0	15.9	14.7	13.7	33.4	
Maxim.	50.6	26.1	23.9	20.4	54.8	47.5	77.9	33.3	38.4	29.7	40.8	30.9	77.9	
Osnabrück (II 52)														
H = 65 m						(*Haase*)					h_r = 10 m, seit 1884 = 1 m			
1871								25.5	16.2	15.1	14.6	9.6		
1872	7.4	**17.5**	12.2	8.4	15.9	9.9	14.5	13.6	13.5	22.1	14.9	15.0	22.1	30 Okt.
1873	**29.7**	6.9	9.1	11.1	17.3	13.0	11.1	19.6	10.2	21.9	12.5	7.6	29.7	20 Jan.

Tages-Maximum

Ems

	Jan.	Febr.	März	April	Mai	Juni	Juli	Aug.	Sept.	Okt.	Nov.	Dec.	Jahr	Datum
1874	8.5	4.5	17.7	11.1	15.8	13.0	8.1	18.3	16.1	16.6				
1875	9.5	6.5	9.4	**15.7**	11.9	12.1	22.4	15.4	25.9	22.9	13.8	9.1	25.9	29 Sep.
1876	4.4	11.9	14.5	14.9	15.6	12.9	18.9	18.0	22.4	33.8	10.6	10.9	33.8	1 Okt.
1877	13.4	15.9	10.8	4.5	10.3	7.4	10.5	15.1	**50.6**	11.3	15.9	12.5	**50.6**	4 Sep.
1878	18.8	9.1	28.0	12.9	16.9	33.8	17.0	13.1	11.4	11.1	16.5	11.6	33.8	16 Jun.
1879	18.8	16.7	4.8	8.5	5.9	23.0	14.9	16.9	22.3	16.9	12.4	9.5	23.0	18 Jun.
1880	18.8	13.2	25.8	4.2	9.0	**37.2**	15.6	18.8	23.7	19.7	19.3	**31.6**	37.2	22 Jun.
1881	12.5	14.7	**31.7**	5.2	**23.2**	8.0	27.1	18.4	25.5	13.3	13.0	13.3	31.7	10 Mär.
1882	23.7	6.3	31.6	10.5	12.1	25.2	14.0	28.0	27.8	8.0	13.8	10.8	31.6	27 Mär.
1883	10.5	12.7	7.4	1.7	4.8	9.3	20.1	**31.8**	16.7	14.5	8.5	12.4	31.8	15 Aug.
1884	14.7	6.3	6.6	13.2	17.9	7.2	12.0	5.9	16.1	11.7	24.2		24.2	29 Nov.
1885	5.4	2.4	1.6	11.4	17.3	14.1	23.7	16.2	27.5	**35.4**	13.4		35.4	6 Okt.
1886	16.4	4.2	16.6	13.3	17.8	30.8	16.0	30.4	11.3	10.6	8.2	16.0	30.8	2 Jun.
1887	3.0	7.8	10.7	4.7	15.4	6.5	**34.6**	3.8	13.9	12.7	5.7	13.1	34.6	17 Jul.
1888	5.8	11.4	16.3	4.7	9.2	13.0	23.3	18.7	8.5	23.9	11.8	13.8	23.9	31 Okt.
1889	4.9	10.6	11.6	5.3	19.6	12.5	31.3	16.3	14.4	6.7	7.0	10.0	31.3	28 Jul.
1890	17.1	2.2	6.9	10.3	19.0	9.2	16.9	29.5	9.6	20.0	**33.7**	3.6	33.7	24 Nov.
Summe	243.3	180.8	273.3	171.6	274.9	298.1	352.0	373.3	383.6	348.2	269.8	210.4	557.2	
Jahre	19	19	19	19	19	19	19	20	20	20	19	17	18	
Mittel	12.8	9.5	14.4	9.0	14.5	15.7	18.5	18.7	19.2	17.4	14.2	12.4	31.0	
Maxim.	29.7	17.5	31.7	15.7	23.2	37.2	34.6	31.8	50.6	35.4	33.7	31.6	50.6	

Löningen (II 52)

H = 27 m (*Haase*) h_r = 1.4 m, seit 1887 = 1 m

1856								14.6	12.0	9.2	13.6	16.7		
1857	11.9	1.6	12.2	5.8	25.4	9.6	**57.2**	5.2	9.9	11.7	11.4	5.1	**57.2**	21 Jul.
1858	14.8	6.8	11.6	6.9	5.8	31.7	17.6	30.7	11.7	20.4	6.3	11.5	31.7	19 Jun.
1859	10.9	12.6	19.0	7.9	26.9	28.1	20.8	13.6	12.4	7.3	9.4	12.1	28.1	4 Jun.
1860	6.9	12.1	9.0	15.5	21.8	9.5	4.9	13.3	18.0	6.9	7.3	14.2	21.8	27 Mai
1861	14.7	4.5	17.6	8.5	13.3	30.0	22.6	20.1	21.8	2.1	20.2	9.8	30.0	23 Jun.
1862	12.0	8.4	9.5	14.9	10.0	20.2	25.2	30.8	9.7	16.2	6.1	8.9	30.8	17 Aug.
1863	16.8	10.9	7.2	5.4	6.9	30.6	16.9	9.2	21.2	6.7	9.5	21.6	30.6	20 Jun.
1864	9.4	5.8	13.8	8.9	10.2	23.0	15.3	**42.5**	19.8	4.0	17.6	0.6	42.5	24 Aug.
1865	13.9	8.1	5.4	9.9	26.1	8.8	22.1	24.5	4.1	8.6	6.3	4.5	26.1	10 Mai
1866	10.6	11.2	4.0	8.8	9.5	10.8	24.6	13.8	**31.6**		20.8	15.7	31.6	3 Sep.
1867	15.1	13.2	10.5	8.8	14.2	21.0	22.7	11.3	10.3	12.2	8.9	12.9	22.7	19 Jul.
1868	10.3	8.8	18.4	9.8	12.4	15.0	14.2	11.0	12.8	8.6	22.5	23.6	23.6	27 Dec.
1869	6.1	**31.3**	9.5	3.6	**27.8**	7.3	2.4	39.5	10.8	8.5	**30.5**	18.8	39.5	9 Aug.
1870	6.3	5.2	6.8	7.0	7.0	9.3	22.1	33.8	13.2	18.6	12.2	15.8	33.8	5 Aug.
1871	4.4	13.2	4.2	15.6	6.4	34.3	23.7	30.7	23.1	12.3	5.2	20.5	34.3	27 Jun.
1872	8.8	21.6	8.5	8.2	13.1	17.9	21.1	12.0	20.6	17.6	11.5	15.0	21.6	26 Feb.
1873	8.4	6.6	4.9	11.6	12.3	21.9	56.0	25.8	13.6	10.3	13.7	6.9	56.0	24 Jul.
1874	6.1	9.2	19.4	14.2	8.7	14.1	9.5	18.0	20.3	18.8	8.0	9.6	20.3	4 Sep.
1875	9.8	10.0	12.4	10.7	12.7	25.4	13.7	28.5	14.5	18.6	25.4	10.6	28.5	20 Aug.
1876	8.7	16.0	17.7	11.9	11.4	8.7	17.9	12.7	19.6	14.5	13.7	16.2	19.6	7 Sep.
1877	**23.2**	19.0	11.7	4.6	8.9	10.2	15.3	17.6	14.3	12.4	14.2	9.3	23.2	31 Jan.
1878	16.9	6.4	18.7	16.4	9.5	26.3	17.7	16.4	19.5	9.2	13.4	10.4	26.3	16 Jun.
1879	5.8	14.5	7.7	**27.4**	8.1	27.3	29.7	12.7	10.2	**26.9**	10.1	6.9	29.7	10 Jul.
1880	19.2	7.4	12.9	6.4	3.8	13.9	16.7	29.9	17.9	19.3	15.5	**25.8**	29.9	9 Aug.
1881	9.3	12.8	**26.7**	5.5	6.9	20.7	25.2	14.0	17.5	17.5	8.6	13.9	26.7	10 Mär.
1882	7.1	8.2	14.6	7.5	5.3	**52.7**	20.5	33.3	18.0	11.1	18.0	10.7	52.7	27 Jun.
1883	8.0	12.8	9.0	1.6	3.9	9.9	21.1	13.5	17.7	10.4	11.0	13.5	21.1	28 Jul.

Tages-Maximum

Ems

	Jan.	Febr.	März	April	Mai	Juni	Juli	Aug.	Sept.	Okt.	Nov.	Dec.	Jahr	Datum
1884	21.3	6.2	8.4	8.7	10.8	29.9	29.4	25.9	10.8	12.3	14.3	13.0	29.9	11 Jun.
1885	14.7	13.5	7.4	14.8	8.4	15.2	16.8	28.8	23.0	29.1	15.0	4.4	29.1	7 Okt.
1886	11.7	10.7	11.1	15.0	18.8	26.1	7.3	22.4	19.2	12.0	9.3	11.3	26.1	19 Jun.
1887	2.3	1.9	8.2	4.6	16.0	5.1	31.6	15.6	11.3	13.8	9.9	8.0	31.6	31 Jul.
1888	6.0	4.6	13.3	7.5	6.8	18.3	24.5	15.7	5.6	9.7	10.2	7.9	24.5	29 Jul.
1889	7.2	9.2	6.9	7.0	14.4	28.4	23.2	16.9	13.8	12.0	8.4	16.6	28.4	9 Jun.
1890	20.9	3.0	9.2	15.4	14.0	7.8	19.8	11.3	3.4	16.1	23.1	3.5	23.1	24 Nov.
Summe	379.5	347.3	387.4	336.3	417.5	669.0	729.3	715.6	533.2	444.9	461.1	425.8	1032.6	
Jahre	34	34	34	34	34	34	34	35	35	34	35	35	34	
Mittel	11.2	10.2	11.4	9.9	12.3	19.7	21.5	20.4	15.2	13.1	13.2	12.2	30.4	
Maxim.	23.2	31.3	26.7	27.4	27.8	52.7	57.2	42.5	31.6	26.9	30.5	25.8	57.2	

Emden (II 54)

H = 3 m (*Dollart*) h_r = 1.5 bis 0.9 m

1854				9.4	8.5	13.1	28.4		15.6	14.1	10.0	19.0	28.4	21 Jul.
1855	7.6		10.3	9.9	23.4	48.5	19.6	27.1	5.8	**38.0**	19.6	16.4	48.5	13 Jun.
1856	21.5	11.3	7.1	5.7	16.2	7.3	15.0	13.8	28.2	8.6	14.6	10.9	28.2	1 Sep.
1857	14.3	2.4	8.3	8.4	15.2	14.2	34.4	17.2	11.8	7.8	5.7	8.1	34.4	11 Jul.
1858	18.2	4.7	20.7	9.1	8.4	25.0	21.1	24.4	12.4	14.7	6.5	12.4	25.0	17 Jun.
1859	8.6	9.6	18.8	9.2	14.9	2.3	20.9	43.1	31.6	4.5	19.8	*18.2*	43.1	27 Aug.
1860	13.1	17.8	12.9	9.2	14.1	10.0	11.7	21.2	16.1	20.5	16.4	16.5	21.2	24 Aug.
1861	10.9	3.4	14.7	5.4	**24.3**	32.0	24.6	23.5	25.4	3.5	21.7	11.3	32.0	29 Jun.
1862	9.2	7.0	**25.8**	8.3	9.5	13.3	21.1	16.9	8.4	11.0	25.0	11.5	25.8	28 Mär.
1863	19.0	6.6	4.7	6.8	13.9	26.1	10.6	21.1	20.5	5.1	4.9	22.1	26.1	19 Jun.
1864	6.6	14.1	12.5	6.6	8.2	15.8	16.7	39.3	8.7	8.7	17.1	3.3	39.3	23 Aug.
1865	11.1	11.2	9.3	1.9	11.3	29.6	17.3	22.7	9.6	11.7	14.3	12.0	29.6	30 Jun.
1866	22.4	20.1	8.8	15.8	10.3	11.5	20.7	21.8	20.9	9.0	24.8	13.8	24.8	16 Nov.
1867	30.1	18.0	10.0	10.2	14.6	7.6	18.2	13.3	13.5	16.2	5.7	13.0	30.1	16 Jan.
1868		17.9	21.1	8.3	20.1	21.6	18.4	32.5	12.3	12.8	16.2	16.5	32.5	21 Aug.
1869	14.3	11.3	9.2	6.0	16.4	9.7	8.3	13.9	10.0	21.3	24.1	15.6	24.1	14 Nov.
1870	8.3		5.9	7.1	19.2	10.2	26.3	20.2	35.7	33.2	**34.8**	20.7	35.7	14 Sep.
1871	4.3	8.6	4.8	12.8	6.4	20.7	15.8	13.5	28.4	12.1	18.0	16.9	28.4	2 Sep.
1872	13.7	12.6	9.6	9.3	10.3	23.1	24.8	16.0	9.8	15.8	10.9	14.7	24.8	13 Jul.
1873	11.8	9.0	3.9	7.9	8.6	46.6	11.8	13.0	13.0	*13.7*	5.8	4.7	46.6	12 Jun.
1874	9.0	5.1	13.7	1.5	9.3	19.7	11.2	36.7	15.4	10.3	15.4	20.4	36.7	8 Aug.
1875	13.0	7.5	10.3	10.2	8.5	11.3	7.7	23.3	21.1	18.4	23.5	7.1	23.5	11 Nov.
1876	10.0	24.4	14.1	14.3	9.6	8.1	10.1	27.4	**36.1**	10.5	11.1	16.0	36.1	25 Sep.
1877	30.5	9.6	13.7	12.4	6.8	31.6	29.9	15.5	10.4	16.7	14.1	23.9	31.6	25 Jun.
1878	12.0	9.2	16.1	12.8	16.4	21.2	28.2	50.6	10.5	15.0	22.0		50.6	7 Aug.
1879		16.7	10.8	10.4	10.5	23.7	10.2	16.0	18.0	9.6	10.0	11.3	23.7	19 Jun.
1880	12.0	10.3		15.0	4.2	**50.0**	26.0	**60.0**	19.3	18.5	16.1	14.2	**60.0**	19 Aug.
1881	7.4	13.9	22.3	10.0	17.9	21.0	25.4	11.0	12.5	16.4	9.9	27.2	27.2	18 Dec.
1882	7.1	**29.0**	8.7	9.5	5.5	35.8	16.1	24.0	27.0	18.6	19.9	7.7	35.8	27 Jun.
1883	8.5	4.4	14.1	3.5	8.5	3.7	18.9	17.1	8.9	16.1	19.8	12.4	19.8	6 Nov.
1884	**31.2**	9.4	9.5	20.3	12.7	6.1	28.2	33.1	17.2	19.1	18.0	10.5	33.1	15 Aug.
1885	18.0	19.7	5.8	9.4	19.2	9.7	22.1	33.1	22.5	20.1	11.7	6.4	33.1	22 Aug.
1886	30.9	9.4	9.5	9.1	12.5	11.4	20.1	19.4	11.4	14.0	15.2	**30.9**	30.9	4 Jan.*)
1887	2.6	3.5	7.7	5.4	13.2	2.0	10.5	19.2	12.0	14.3	16.5	9.9	19.2	29 Aug.
1888	16.6	5.1	15.0	5.1	6.5	35.1	26.1	44.1	16.3	10.9	9.4	8.6	44.1	6 Aug.
1889	14.9	12.9	6.7	5.8	16.9	16.9	18.1	21.8	20.5	*12.7*	10.1	13.1	21.8	20 Aug.
1890	21.0	1.7	8.7	**21.7**	15.4	9.0	**43.6**	19.9	3.2	18.2	16.7	2.9	43.6	20 Jul.

*) 7 Dec.

Tages-Maximum

Rhein

	Jan.	Febr.	März	April	Mai	Juni	Juli	Aug.	Sept.	Okt.	Nov.	Dec.	Jahr	Datum
Summe	489.7	377.4	405.1	343.7	467.4	704.5	738.1	886.7	620.0	541.7	575.3	500.1	1199.4	
Jahre	34	34	35	37	37	37	37	36	37	37	37	36	37	
Mittel	14.4	11.1	11.6	9.3	12.6	19.0	19.9	24.6	16.8	14.6	15.5	13.9	32.4	
Maxim.	31.2	29.0	25.8	21.7	24.3	50.0	43.6	60.0	36.1	38.0	34.8	30.9	60.0	

Platta Medels (II 56)

H = 1379 m — (*Vorder Rhein, Mittel Rhein*) — h_r = 1.4 m

1863												24.8		
1864	7.1	11.8	32.8	35.3	40.0	36.6	25.3	12.2	68.2	80.5	45.5	2.0	80.5	27 Okt.
1865	3.2	14.9	16.2	2.0	28.0	**196.0**	50.0	48.6	1.1	95.4	63.8	18.8	**196.0**	30 Jun.
1866	8.9	11.0	35.1	46.8	*50.0*	31.6	30.2	88.0	60.5	0.6	14.1	29.5	88.0	29 Aug.
1867	**65.0**	14.9	14.3	**65.8**	55.8	25.6	24.4	37.5	48.4	39.2	17.2	81.0	81.0	16 Dec.
1868	3.9	3.8	32.9	16.4	10.9	*90.0*	21.2	27.2	84.1	**169.6**	39.0	24.2	169.6	3 Okt.
1869	6.7	5.8	27.3	41.2	98.6	84.3	38.5	70.5	36.9	41.5	20.0	19.0	98.6	8 Mai
1870	9.5	10.4	8.0	6.4	3.9	12.0	28.5	27.9	75.3	32.0	68.1	7.6	75.3	8 Sep.
1871	18.6	5.9	8.5	27.7	14.3	103.0	53.3	38.2	17.7	14.7	20.6	14.1	103.0	19 Jun.
1872	8.0	21.3	61.9	44.2	**148.0**	27.7	28.7	53.0	11.8	130.6	18.5	**88.1**	148.0	22 Mai
1873	9.2	5.5	16.3	20.5	11.4	31.4	80.0	68.2	67.8	166.1	15.5	30.3	166.1	9 Okt.
1874	7.4	2.5	4.8	64.3	15.6	37.6	57.4	53.1	50.5	75.1	**89.2**	31.1	89.2	19 Nov.
1876	12.8	17.3	37.0	27.0	40.9	42.5	41.0	17.0	20.0	35.5	15.0	19.0	42.5	11 Jun.
1877	15.0	**65.3**	37.2	20.0	47.1	18.0	50.0	41.5	4.2	12.7	48.7	15.4	65.3	13 Feb.
1878	12.5	5.8	54.0	5.0	41.5	22.0	45.8	64.0	38.5	87.0	57.3	2.7	87.0	8 Okt.
1879	5.0	16.2	6.0	46.4	47.0	35.0	51.0	35.0	83.4	9.0	22.5	5.7	83.4	25 Sep.
1880	4.5	12.4	4.2	10.0	14.3	37.1	22.5	11.3	37.1	28.0	37.4	35.6	37.4	17 Nov.
1881	11.4	10.2	13.4	26.0	10.2	42.5	6.3	**136.0**	50.3	21.0	13.6	35.9	136.0	27 Aug.
1882	1.5	4.3	**76.5**	19.5	26.5	38.4	50.3	34.0	**111.0**	73.8	11.9	35.7	111.0	15 Sep.
1883	12.5	8.7	14.5	28.6	44.2	19.7	29.5	21.5	24.3	42.0	10.2	19.4	44.2	10 Mai
1884	10.6	4.0	4.8	23.2	13.1	44.1	43.3	10.0	53.0	5.2	4.0	7.2	53.0	3 Sep.
1885	14.2	16.9	4.2	19.4	16.7	12.9	11.6	86.0	94.0	103.3	25.7	5.8	103.3	15 Okt.
1886	20	4	8	36	83	14	35	36	10	45	84	29	84	8 Nov.
1887	32	2	15	39	27	33	44	25	40	19	25	6	44	18 Jul.
1888	10	58	42	41	4	20	**115**	34	68	35	40	20	115	31 Jul.
1889	16	16	9	31	28	21	16	58	10	118	3	9	118	10 Okt.
1890	14	1	14	43	54	49	47	97	32	16	15	12	97	29 Aug.
Summe	339.5	349.9	597.9	785.7	974.0	1125.0	1045.8	1230.7	1198.1	1495.8	824.8	628.9	2516.4	
Jahre	26	26	26	26	26	26	26	26	26	26	26	27	26	
Mittel	13.1	13.5	23.0	30.2	37.5	43.3	40.2	47.3	46.1	57.5	31.7	23.3	96.8	
Maxim.	65.0	65.3	76.5	65.8	148.0	196.0	115	136.0	111.0	169.6	89.2	88.1	196.0	

St. Bernhardin [Pass] (II 56)

H = 2070 m — (*Hinter Rhein*) — h_r = 7.8 m

1863												17.8		
1864	1.2	43.5	55.2	29.3	35.5	32.4	45.0	*90.0*	127.0	123.5	*48.0*	39.0	127.0	12 Sep.
1865	*7.0*	*10.0*	*20.0*	*2.0*	*63.0*	**208.0**	54.7	71.5	0.0	109.8	84.7	42.5	208.0	30 Jun.
1866	28.8	*19.0*	*22.0*	*40.0*	59.3	40.0	104.2	**189.3**	113.6	9.8	13.0	*19.0*	189.3	29 Aug.
1867	*37.0*	36.7	40.9	115.6	69.0	37.8	49.5	43.1	88.5	61.0	78.2	49.6	115.6	29 Apr.
1868	40.0	*2.0*	*20.0*	49.2	34.8	141.0	45.6	37.4	**253.9**	196.0	116.8	51.2	**253.9**	28 Sep.
1869	17.8	46.3	65.4	43.5	**123.3**	137.2	54.7	87.2	136.0	56.4	49.0	39.2	137.2	15 Jun.
1870	11.9	34.8	73.0	7.2	23.0	29.5	38.7	22.6	132.8	62.0	89.2	28.0	132.8	8 Sep.
1871	24.8	0.0	7.3	45.0	17.3	122.0	66.3	59.1	56.0	11.0	46.2	0.0	122.0	19 Jun.
1872	**76.0**	28.0	31.0	80.5	72.1	35.0	**154.0**	52.0	28.0	106.5	42.0	44.0	154.0	31 Jul.

Tages-Maximum

Rhein

	Jan.	Febr.	März	April	Mai	Juni	Juli	Aug.	Sept.	Okt.	Nov.	Dec.	Jahr	Datum
1873	27.0	10.0	53.6	*3.3*	*10.0*	*15.0*	*80.0*	*34.0*	*69.0*	70.0	99.0	15.0	99.0	4 Nov.
1874	20.0	12.0	26.0	110.0	32.5	65.0	71.5	95.5	60.0	58.5	*40.0*	*70.0*	110.0	5 Apr.
1875	*35.0*	*5.0*	0.0	28.0	*20.0*	84.0	23.5	20.0	10.0	40.0	*30.0*	*32.0*	84.0	23 Jun.
1876	30.8	6.0	86.4	*90.0*	69.5	26.6	21.0	43.7	73.0	57.0	34.2	60.0	*90.0*	19 Apr.
1877	18.8	59.5	**127.2**	27.5	116.5	25.7	76.0	61.5	8.0	8.5	37.5	*10.0*	127.2	25 Mär.
1878	*10.0*	0.0	27.0	9.5	30.0	20.0	10.5	96.5	50.0	50.0	40.0	*10.0*	96.5	15 Aug.
1879	*8.0*	*25.0*	20.0	*70.0*	32.0	25.0	28.5	25.0	45.0	*17.0*	39.5	0.0	*70.0*	16 Apr.
1880	*6.0*	*40.0*	*3.0*	14.5	11.2	38.0	21.0	40.5	78.0	197.0	30.0	*25.0*	197.0	7 Okt.
1881			18.0	29.3	34.5	64.3	25.5	125.0	104.0	52.0	68.5	44.0	125.0	27 Aug.
1882	*5.0*	18.5	116.0	128.0	56.5	62.0	35.0	56.3	153.0	180.0	15.0	75.5	180.0	25 Okt.
1883			15.5	88.0	94.8	40.0	69.0	46.0	82.5	72.0	11.0	19.7	94.8	9 Mai
1884	36.5	43.0	15.0	86.5	66.5	43.5	22.3	67.0	49.5	77.2	19.0	33.8	86.5	10 Apr.
1885	57.0	**70.8**	51.0	**137.0**	72.0	16.5	24.6	63.0	133.5	134.0	84.5	25.8	137.0	27 Apr.
1886	74	12	42	49	106	18	47	40	19	105	**141**	**109**	141	8 Nov.
1887	28	16	40	98	56	20	60	109	112	89	99	33	112	28 Sep.
1888	*10*	67	89	71	36	30	94	41	138	**223**	77	62	223	2 Okt.
1889	30	6	37	77	34	25	51	45	25	129	21	28	129	9 Okt.
1890	43	16	102	81	88	97	84	116	93	47	46	57	116	29 Aug.
Summe	683.6	627.1	1203.5	1609.9	1463.3	1498.5	1457.1	1777.2	2238.3	2342.2	1499.3	1040.1	3657.8	
Jahre	25	25	27	27	27	27	27	27	27	27	27	28	27	
Mittel	27.3	25.1	44.6	59.6	54.2	55.5	54.0	65.8	82.9	86.7	55.5	37.1	135.5	
Maxim.	76.0	70.8	127.2	137.0	123.3	208.0	154.0	189.3	253.9	223	141	109	253.9	

Splügen [Dorf] (II 57)

H = 1471 m — *(Hinter Rhein)* — h_z = 1.5 m

1863												9.7		
1864	3.0	14.7	47.0	16.0	28.8	30.2	48.6	42.1	72.9	63.3	48.5	4.4	72.9	12 Sep.
1865	11.0	8.6	23.0	1.3	70.5	156.6	46.5	38.2	1.2	76.8	64.3	13.0	156.6	30 Jun.
1866	18.8	18.6	23.4	40.4	34.0	58.3	45.0	68.1	64.6	2.0	12.6	18.7	68.1	29 Aug.
1867	**151.1**	8.9	35.4	39.8	68.3	14.6	33.5	45.2	64.8	53.7	28.5	37.0	151.1	15 Jan.
1868	4.0	2.1	17.2	38.0	17.6	47.6	27.4	35.4	**140.3**	85.5	34.7	35.8	140.3	28 Sep.
1869	2.7	11.5	23.3	25.3	**153.8**	106.2	35.0	59.5	40.3	41.5	14.2	19.5	153.8	8 Mai
1870	5.0	9.2	16.3	7.2	19.7	14.5	37.8	20.0	95.0	13.8	**112.8**	7.1	112.8	22 Nov.
1871	41.5	5.2	11.0	41.6	15.4	**174.0**	58.5	45.2	14.9	5.7	63.4	12.0	**174.0**	19 Jun.
1872	23.7	21.1	**54.7**	**110.0**	131.9	30.1								
1873											27.9	8.9		
1874	12.1	7.7	7.6	87.1	8.1	47.1	**109.0**	*100.0*	47.5	48.3	57.3	**86.5**	*109.0*	30 Jul.
1875	24.5	9.8	7.5	34.1	55.5	143.8	50.6	34.8	25.8	57.1	14.4	5.4	143.8	18 Jun.
1876	9.1	10.3	39.0	69.8	36.3	37.3	32.6	25.3	80.0	33.8	11.6	42.1	80.0	30 Sep.
1877	23.5	**50.2**	53.2	50.9	73.6	46.5	104.5	58.3	13.5	22.3	96.4	12.6	104.5	15 Jul.
1878	11.9	0.3	43.0	23.8	86.8	42.0	34.0	69.6	52.2	115.4	70.4	7.5	115.4	8 Okt.
1879	29.0	22.4	10.9	49.4	114.0	53.9	49.3	37.3	*80.0*	17.5	25.0	2.0	114.0	28 Mai
1880	5.6	25.1	3.6	14.7	20.0	120.0	42.0	24.6	60.8	**143.0**	61.7	23.0	143.0	7 Okt.
1881	7.3	6.9	11.2	40.1	31.6	47.5	29.5	106.5	55.4	47.2	15.5	27.4	106.5	27 Aug.
1882	6.7	9.2	51.0	22.2	49.3	68.0	89.4	88.6	104.8	74.0	9.8	33.7	104.8	20 Sep.
1883	8.0	10.8	8.6	32.2	79.5	31.9	66.5	83.7	79.4	71.7	22.3	19.5	83.7	15 Aug.
1889	20	6	26	25	56	23	24	62	22	90	10	12	90	9 Okt.
1890	17	2	16	50	51	64	77	**118**	67	10	15	14	118	29 Aug.
Summe	435.5	260.6	528.9	818.9	1201.7	1357.1	1040.7	1162.4	1181.4	1072.6	816.3	451.8	2342.3	
Jahre	21	21	21	21	21	21	20	20	20	20	21	22	20	
Mittel	20.7	12.4	25.2	39.0	57.2	64.6	52.0	58.1	59.1	53.6	38.9	20.5	117.7	
Maxim.	151.1	50.2	54.7	110.0	153.8	174.0	109.0	118	140.3	143.0	112.8	86.5	174.0	

Tages-Maximum

Rhein

Davos Platz (II 58)

H = 1561 m (*Hinter Rhein, Albula, Landwasser*) h_r = 2 m, 1890 = 8° m

	Jan.	Febr.	März	April	Mai	Juni	Juli	Aug.	Sept.	Okt.	Nov.	Dec.	Jahr	Datum
1866												25.1		
1867	26.5	12.1	8.9	23.2	29.3	18.0	9.2	25.1	18.3	47.0	13.2	28.6	47.0	4 Okt.
1868	5.0	8.3	27.5	25.5	7.0	35.3	27.0	21.3	35.0	19.0	15.7	20.0	35.3	4 Jun.
1869	26.5	9.3	**32.2**	8.7	15.0	**54.1**	16.0	**48.5**	19.4	**54.7**	28.5	14.1	54.7	9 Okt.
1870	8.7	7.0	26.0	11.0	8.1	15.0	19.6	31.9	30.2	28.0	35.8	21.4	35.8	1 Nov.
1871	23.0	12.0	6.7	26.0	8.5	49.7	**50.2**	44.5	13.5	8.9	9.9		50.2	20 Jul.
1873							26.0	39.6	33.0	21.5	28.5	34.0		
1874	28.0	9.5	7.0	15.3	13.0	27.0	*24.0*	*23.0*	14.0	4.8	***90.0***	*9.0*	***90.0***	19 Nov.
1876	42.8	53.0	30.2	**40.0**	14.0	40.5	14.5	16.5	21.7	9.3	12.2	20.6	53.0	16 Feb.
1877	26.9	**72.3**	28.5	13.6	22.2	25.3	31.6	28.6	6.5	19.2	26.4	18.9	72.3	13 Feb.
1878	**48.9**	6.5	30.8	13.6	**36.4**	27.2	25.7	35.7	**55.7**	19.6	29.2	9.2	55.7	14 Sep.
1879	11.3	16.1	8.7	16.7	25.4	29.4	24.8	23.2	30.5	8.0	23.9	19.8	30.5	9 Sep.
1880	8.5	15.7	21.9	10.0	18.0	25.0	27.5	22.5	45.0	53.5	23.7	33.6	53.5	7 Okt.
1881	3.6	14.0	25.5	9.8	24.6	9.0	29.7	39.1	21.0	13.6	12.0	8.5	39.1	28 Aug.
1882	2.5	5.2	15.4	14.5	15.0	54.0	41.0	38.9	35.0	34.0	14.8	**61.0**	61.0	25 Dec.
1883	3.0	4.0	8.0	4.2	9.5	23.5	39.0	28.0	39.2	13.4	11.6	24.0	39.2	4 Sep.
1884	13.1	8.1	1.3	4.2	12.5	18.0	46.5	22.6	9.4	4.5	5.0	11.0	46.5	19 Jul.
1885	1.5	11.2	6.5	23.1	29.2	7.6	29.3	18.9	49.0	39.5	24.0	2.9	49.0	25 Sep.
1886	7	10	5	20	23	23	36	46	9	22	14	17	46	11 Aug.
1887	6	3	8	11	6	9	25	24	23	20	8	31	31	9 Dec.
1888	15	28	12	13	2	19	15	28	38	30	20	2	38	9 Sep.
1889	9	20	11	27	12	20	19	38	36	24	7	10	38	23 Aug.
1890	14	1	23	10	15	46	47	45	25	15	40	4	47	11 Jul.
Summe Jahre	330.8 21	326.3 21	344.1 21	340.4 21	345.7 21	575.6 21	623.6 22	688.9 22	607.4 22	509.5 22	493.4 22	425.7 22	1012.8 21	
Mittel	15.8	15.5	16.4	16.2	16.5	27.4	28.3	31.3	27.6	23.2	22.4	19.4	48.2	
Maxim.	48.9	72.3	32.2	40.0	36.4	54.1	50.2	48.5	55.7	54.7	*90.0*	61.0	*90.0*	

Reichenau (II 60)

H = 597 m (*Rhein*) h_r = 1.5 m

1863												24.7		
1864	12.0	7.5	10.5	38.7	50.6	36.1	25.1	11.6	54.6	11.8	32.2	1.7	54.6	13 Sep.
1865	26.4	26.8	17.2	3.3	37.5	66.6	36.4	35.1	0.5	33.5	25.2	7.2	66.6	30 Jun.
1866	15.1	24.8	57.8	55.1	14.3	14.1	29.1	33.0	**68.7**	0.7	33.8	46.1	68.7	9 Sep.
1867	24.4	23.4	28.4	24.7	34.4	30.0	18.8	35.0	26.6	47.5	16.0	*40.0*	47.5	20 Okt.
1868	13.6	0.8	39.3	30.7	32.1	24.0	36.8	17.4	56.2	50.1	10.4	28.5	56.2	28 Sep.
1869	8.0	10.8	24.6	21.0	46.8	63.2	18.0	43.0	19.0	23.5	57.6	19.0	63.2	22 Jun.
1870	23.0	15.2	28.6	15.5	17.2	13.8	13.9	27.2	42.4	39.2	**63.5**	25.0	63.5	22 Nov.
1871	31.6	19.3	21.0	36.0	17.5	99.1	50.8	42.9	19.0	29.7	20.2	11.2	99.1	19 Jun.
1872	18.9	30.3	**67.0**	48.0	56.4	36.3	44.8	56.8	22.2	86.8	13.5	34.5	*86.0*	12 Okt.
1873	4.2	4.0	12.3	18.1	17.0	16.7	55.7	42.8	52.5	***106.0***	39.0	29.1	106.0	9 Okt.
1874	8.4	*8.0*	10.7	**79.2**	15.8	47.0	44.7	56.1	22.0	19.8	20.5	33.5	79.2	6 Apr.
1875	**39.0**	11.0	7.4	55.9	25.2	62.5	48.0	27.1	31.0	31.0	28.6	18.9	62.5	19 Jun.
1876	35.6	60.0	54.5	43.8	48.0	44.1	28.5	13.8	13.5	31.8	*14.0*	11.1	60.0	17 Feb.
1877	15.2	**64.6**	38.7	26.4	36.2	42.8	77.9	38.0	6.6	18.9	36.6	*36.5*	77.9	25 Jul.
1878	29.0	4.0	38.5	16.1	68.4	44.0	32.0	*66.0*	46.5	42.1	30.0	12.3	68.4	25 Mai
1879	27.0	40.5	22.4	16.2	52.1	31.0	24.0	27.6	47.6	18.8	29.0	3.0	52.1	28 Mai
1880	6.7	29.2	41.1	16.0	24.0	42.3	19.0	27.2	47.3	43.4	24.0	**49.6**	49.6	9 Dec.

Tages-Maximum

Rhein

	Jan.	Febr.	März	April	Mai	Juni	Juli	Aug.	Sept.	Okt.	Nov.	Dec.	Jahr	Datum
1881	4.1	14.4	22.9	12.0	15.2	21.7	16.7	65.8	46.8	28.6	7.6	11.2	65.8	28 Aug.
1882	1.9	4.4	33.0	12.4	18.9	38.7	33.0	24.1	33.8	61.0	9.0	41.8	61.0	28 Okt.
1883	16.2	5.3	16.3	7.5	22.5	26.0	39.8	37.3	37.7	26.1	18.1	18.9	39.8	15 Jul.
1884	14.2	11.1	12.8	11.8	26.0	39.3	36.2	16.0	28.6	10.2	5.1	15.9	39.3	7 Jun.
1885	0.0	23.5	21.9	30.7	34.4	16.2	11.8	13.0	64.6	38.8	49.6	12.4	64.6	7 Sep.
1886	13	16	8	13	**100**	16	28	36	10	43	40	25	100	14 Mai
1887	15				18	20	32	32	28	17	13	40	40	9 Dec.
1888			49	31	14		18	38	*35*	68	25	2	68	3 Okt.
1889	11	20	29	19	22	16	32	48	25	67	5	10	67	10 Okt.
1890	13	0	*20*	*28*	20	**103**	**83**	*135*	43	*38*	25	6	*135*	29 Aug.
Summe	426.5	474.9	732.9	710.1	884.5	1010.5	934.0	1045.8	928.7	1031.5	691.5	615.1	1841.6	
Jahre	26	25	26	26	27	26	27	27	27	27	27	28	27	
Mittel	16.4	19.0	28.2	27.3	32.8	38.9	34.6	38.7	34.4	38.2	25.6	22.0	68.2	
Maxim.	39.0	64.6	67.0	79.2	100	103	83	*135*	68.7	*106*	63.5	49.6	*135*	

Klosters (II 62)

H = 1184 m (*Landquart*) h_r = 1.5 m

1863												48.5		
1864	12.6	17.2	20.6	46.6	**57.1**	27.1	28.7	16.3	**89.0**	20.5	34.3	5.6	89.0	19 Sep.
1865	19.9	21.8	15.6	1.0	46.4	26.8	*60.0*	43.4	6.2	17.0	22.2	14.1	*60.0*	31 Jul.
1866	16.8	19.6	32.0	20.9	15.4	19.0	30.5	22.6	*60.0*	6.8	*35.0*	*34.0*	*60.0*	9 Sep.
1867	33.2	34.6	26.6	***50.0***	34.6	29.9	21.3	30.3	27.8	*54.0*	*17.0*	***55.0***	*55.0*	16 Dec.
1868	14.2	16.2	*30.3*	19.0	8.3	25.8	50.0	60.4	40.9	*21.0*	25.0	28.7	60.4	11 Aug.
1869	34.6	15.0	25.8	*36.0*	13.9	47.0	22.5	*43.0*	22.0	36.0	30.6	24.1	47.0	22 Jun.
1870	12.8	13.5	55.0	18.0	9.6	17.1	28.0	*34.5*	41.1	47.6	29.1	*26.6*	55.0	18 Mär.
1871	38.3	24.0	20.5	38.3	21.4	***53.0***	35.6	26.5	19.1	20.9	*22.0*	*9.4*	*53.0*	19 Jun.
1872	15.1	23.4	*30.0*	35.6	37.0	20.2	**60.7**	33.6	20.0	37.3	*20.0*	*30.0*	60.7	31 Jul.
1873	8.8	15.4	*23.0*	16.5	24.7	20.8	26.9	37.0	*36.0*	***70.0***	*40.0*	*31.0*	70.0	9 Okt.
1874	17.6	14.3	21.0	33.0	13.8	*33.5*	*60.0*	***67.0***	41.9	8.8	**94.0**	24.9	**94.0**	19 Nov.
1875	44.2	29.7	17.4	14.9	21.0	51.6	43.1	18.1	38.2	37.0	29.6	17.0	51.6	18 Jun.
1876	***60.0***	**67.3**	**67.2**	43.1	22.5	49.4	43.6	21.4	30.5	12.0	16.2	22.7	*60.0*	3 Jan.
1885											24.5	17.5		
1886	9	9	9	23	38	25	45	64	13	27	18	19	64	11 Aug.
1887	12	3	13	21	18	18	33	28	22	27	14	43	43	9 Dec.
1888	17	38	29	29	10	28	25	30			17	*1*	38	4 Feb.
1889	12	28				21	29	30						
Summe	378.1	390.0	436.0	445.9	391.7	513.2	642.9	606.1	507.7	442.9	488.5	452.1	960.7	
Jahre	17	17	16	16	16	17	17	17	15	15	17	18	16	
Mittel	22.2	22.9	27.3	27.9	24.5	30.2	37.8	35.7	33.8	29.5	28.7	25.1	60.0	
Maxim.	*60.0*	67.3	67.2	50.0	57.1	53.0	60.7	*67.0*	89.0	*70.0*	94.0	55.0	94.0	

Marschlins (II 63)

H = 545 m (*Landquart*) h_r = 1.5 m

1863												39.1		
1864	11.9	11.0	11.6	**75.8**	36.3	26.1	39.7	12.6	35.9	11.6	28.2	5.6	75.8	5 Apr.
1865	14.8	25.8	25.5	1.9	41.0	66.7	36.1	49.6	1.2	51.3	25.1	9.0	66.7	30 Jun.

Tages-Maximum

Rhein

	Jan.	Febr.	März	April	Mai	Juni	Juli	Aug.	Sept.	Okt.	Nov.	Dec.	Jahr	Datum
1866	26.8	21.6	46.5	*50.3*	10.0	17.8	59.7	34.1	54.9	5.1	59.5	70.5	70.5	17 Dec.
1867	26.8	51.2	20.3	40.1	27.4	24.5	17.7	30.5	18.1	46.0	14.1	*89.8*	*89.8*	16 Dec.
1868	16.2	5.0	67.0	29.0	34.7	29.7	53.8	13.1	**62.6**	45.0	26.5	22.2	67.0	4 Mär.
1869	27.5	13.0	**69.2**	45.6	29.6	44.4	26.2	59.5	26.9	43.7	39.0	10.5	69.2	4 Mär.
1870	17.0	12.1	40.3	13.8	11.3	12.7	15.1	42.0	36.0	48.8	30.2	*31.5*	48.8	30 Okt.
1871	22.3	22.8	12.4	39.7	10.2	**72.1**	35.0	30.3	15.4	16.0	13.9	10.4	72.1	19 Jun.
1872	7.4	20.5	47.2	42.8	43.0	23.9	48.0	43.7	12.2	74.7	13.6	25.4	74.7	13 Okt.
1873	4.5	12.3	20.0	16.5	13.7	19.6	39.8	26.0	45.1	**85.6**	32.9	27.4	85.6	9 Okt.
1874	9.7	11.1	17.8	29.8	11.1	29.3	**110.0**	55.2	33.0	6.7	**78.7**	*24.0*	**110.0**	31 Jul.
1875	**69.1**	29.6	25.8	14.6	15.4	50.0	31.2	27.5	35.9	30.0	29.9	17.2	69.1	18 Jan.
1876	60.0	77.0	41.0	34.7	23.0	39.0	20.8	10.1	21.3	10.5	18.2	12.7	77.0	17 Feb.
1877	31.0	**93.6**	31.8	31.5	20.0	19.5	42.0	48.2	7.0	19.3	30.9	*50.0*	93.6	13 Feb.
1878	44.8	13.6	25.8	9.8	35.7	20.7	18.7	**60.0**	*25.0*	37.3	27.2	11.9	60.0	15 Aug.
1879	15.3	17.4	8.8	14.5	**43.3**	*21.0*	22.8	24.0	33.6	*18.0*	*36.0*	20.2	43.3	28 Mai
1880	19.8	*17.6*	18.7	21.3	9.1	25.0	14.8	23.7	21.1	34.4	32.1	29.5	34.4	7 Okt.
1881	3.7	20.1	25.2	14.9	23.9	13.2	10.0	34.8	34.8	25.3	12.4	7.9	34.8	27 Aug.*)
1882	2.9	6.9	25.8	12.5	17.4	33.8	23.4	24.0	43.1	36.5	18.2	30.0	43.1	18 Sep.
1883	8.2	11.3	11.6	8.7	21.7	25.1	51.2	32.2	41.7	32.0	16.4	31.8	51.2	22 Jul.
Summe	439.7	493.5	592.3	547.8	477.8	614.1	716.0	681.1	604.8	677.8	583.0	576.6	1336.7	*) 6 Sep.
Jahre	20	20	20	20	20	20	20	20	20	20	20	21	20	
Mittel	22.0	24.7	29.6	27.4	23.9	30.7	35.8	34.1	30.2	33.9	29.2	27.5	66.8	
Maxim.	69.1	93.6	69.2	75.8	43.3	72.1	110.0	60.0	62.6	85.6	78.7	*89.8*	110.0	

Ragaz (II 64)

H = 541 m (*Tamina*) h_r = 1 m

1870							32.4	18.0	56.0	44.5	**86.0**	19.0		
1871	31.5	23.3	32.5	40.0	14.8	111.2	88.5	22.4	15.0	36.5	28.0	6.7	111.2	19 Jun.
1872	13.0	13.0	33.6	**100.0**	76.0	45.0	36.0	54.5	27.5	95.0	8.5	31.8	100.0	10 Apr.
1873	9.4	7.5	16.6	31.2	28.1	23.5	55.0	46.5	66.0	**140.0**	20.5	44.7	140.0	9 Okt.
1874	19.7	7.4	12.5	44.5	27.5	44.0	**144.0**	92.5	29.0	14.5	53.0	39.0	144.0	31 Jul.
1875	30.0	15.5	22.5	25.0	30.5	82.5	57.0	38.5	59.0	53.0	30.0	12.0	82.5	18 Jun.
1876	**60.0**	80.0	**100.0**	37.0	43.0	83.0	27.5	14.5	21.0	13.0	19.5	13.0	100.0	3 Mär.
1877	21.5	**130.0**	21.0	26.0	24.0	25.0	55.0	43.0	3.0	28.5	48.5	58.0	130.0	13 Feb.
1878	29.0	10.0	20.5	12.5	35.0	42.5	35.0	41.5	29.5	57.5	30.0	15.0	57.5	27 Okt.
1879	30.0	20.0	15.0	23.5	38.0	31.0	35.0	30.5	38.0	20.0	23.0	19.0	38.0	28 Mai*)
1880	13.0	17.0	24.0	27.0	14.0	47.0	21.5	45.0	62.0	40.0	74.0	18.5	74.0	18 Nov.
1881	3.0	11.5	32.5	38.0	23.5	17.0	45.0	45.0	**88.5**	34.0	5.0	9.5	88.5	6 Sep.
1882	4.0	9.0	40.0	42.0	27.0	36.5	60.0	49.5	50.5	53.5	23.5	36.5	60.0	9 Jul.
1883	13.5	6.0	11.0	8.0	31.0	40.0	59.0	37.5	42.7	34.5	41.5	20.0	59.0	14 Jul.
1884	12.0	19.5	23.0	21.0	23.0	43.0	91.5	45.0	61.0	31.0	12.0	37.0	91.5	19 Jul.
1885	2.0	12.0	18.0	30.5	20.0	18.0	45.0	24.5	70.0	70.5	55.0	4.0	70.5	25 Okt.
1886	18	13	7	31	**90**	34	78	65	18	40	55	21	90	14 Mai
1887	19	6	15	41	37	35	20	53	33	29	12	**74**	74	9 Dec.
1888	25	30		35	*20*	30	50	61	73	86		0	86	3 Okt.
1889	10	30	18	42	23	32	36	53	43	90	6	7	90	10 Okt.
1890	27	2	*25*	*30*	17	**125**	*85*	**160**	65	30	*29*	*4*	***160***	29 Aug.
Summe	390.6	426.7	487.7	685.2	642.4	945.2	1156.4	1040.4	950.7	1041.0	660.0	489.7	1846.7	*) 9 Sep.
Jahre	20	20	19	20	20	20	21	21	21	21	20	21	20	
Mittel	19.5	23.1	25.7	34.3	32.1	47.3	55.1	49.5	45.3	49.6	33.0	23.3	92.3	
Maxim.	60.0	130.0	100.0	100.0	90	*125*	144.0	*160*	88.5	140.0	86.0	74	*160*	

Tages-Maximum

Rhein

Sargans (II 65)

H = 504* m (*Rhein*) h_r = 1.5 m

	Jan.	Febr.	März	April	Mai	Juni	Juli	Aug.	Sept.	Okt.	Nov.	Dec.	Jahr	Datum
1863												40.0		
1864	15.0	18.0	21.6	33.3	40.0	30.6	37.0	11.0	37.5	6.2	23.0	2.5	40.0	3 Mai
1865	18.0	28.0	24.3	4.0	21.6	22.8	**60.0**	39.0	0.0	30.0	21.5	6.5	60.0	26 Jul.
1866	16.0	20.5	22.5	32.0	7.6	19.0	37.0	37.5	**76.5**	7.0	28.4	31.0	76.5	9 Sep.
1867	32.0	35.7	22.5	34.5	15.2	20.5	37.0	36.5	18.4	35.9	9.0	**85.3**	85.3	16 Dec.
1868	20.0	16.1	37.5	32.1	**71.0**	21.5	47.3	14.0	51.6	42.1	17.2	22.1	71.0	29 Apr.
1869	24.0	10.7	10.7	21.0	20.3	43.7	50.0	41.8	21.0	28.0	21.3	18.2	50.0	4 Jul.
1870	2.9	17.0	16.1	18.8	1.8	11.9	12.3	42.7	16.2	22.1	47.5	19.6	47.5	2 Nov.
1871	**39.0**	18.8	8.8	36.1	28.0	56.0	46.1	29.1	11.8	39.1	11.1	1.9	56.0	19 Jun.
1872	8.7	10.8	18.6	21.0	39.1	21.3	18.1	34.0	32.0	48.9	17.9	31.0	48.9	12 Okt.
1873	3.6	5.9	19.1	21.2	34.0	21.5	21.1	58.8	38.9	38.1	20.3	18.7	58.8	20 Aug.
1874	14.0	19.1	18.8	29.1	38.0	47.9	39.6	47.2	19.0	18.0	20.4	9.5	47.9	29 Jun.
1875	29.0	12.2	20.0	16.2	19.0	39.6	26.7	17.7	41.0	46.0	29.1	6.8	46.0	12 Okt.
1876	26.9	49.8	**41.6**	19.1	39.6	47.1	39.8	41.0	39.6	38.1	28.8	17.0	49.8	21 Feb.
1877	18.0	**81.0**	27.2	**39.1**	41.0	16.6	58.8	47.0	29.0	39.8	29.3	19.1	81.0	14 Feb.
1878	28.8	7.6	29.1	27.0	27.2	32.1	48.8	39.0	39.8	36.9	29.8	11.5	48.8	4 Jul.
1879	9.1	28.8	18.8	19.2	21.9	47.9	49.7	37.5	49.6	28.0	33.0	9.6	49.7	11 Jul.
1880	18.0	7.9	39.1	38.0	38.1	39.7	27.9	27.9	31.4	38.0	39.6	38.5	39.7	13 Jun.
1881	1.0	3.3	21.9	15.1	31.0	41.0	11.0	39.8	39.8	39.1	5.1	1.5	41.0	9 Jun.
1882	2.5	17.0	18.9	23.6	27.8	19.5	29.5	27.8	31.1	40.0	20.0	33.9	40.0	27 Okt.
1883	2.3	2.1	2.8	15.6	29.6	49.1	59.4	32.1	21.0	39.1	28.6	31.1	59.4	22 Jul.
1884	12.5	2.8	5.1	5.5	9.3	39.5	56.3	32.8	38.5	36.3	5.2	27.3	56.3	19 Jul.
1885	1.2	10.8	8.4	18.5	21.0	27.5	28.5	38.5	59.1	**51.2**	**47.9**	29.3	59.1	27 Sep.
1886	3	13	11	27	49	37	50	59	7	39	23	31	59	26 Aug.
1887	24	4	21	17	27	30	39	23						
1888					22	23	49	34	40	47	12	1		
1889	15	30	16	23	17	47	27	41	22	46	13	6	47	14 Jun.
1890	27	3	28	29	9	**81**	46	**101**	38	29	21	5	**101**	29 Aug.
Summe	411.5	473.9	529.4	616.0	746.1	934.3	1052.9	1030.7	849.8	908.9	603.0	554.9	1419.7	
Jahre	26	26	26	26	27	27	27	27	26	26	26	27	25	
Mittel	15.8	18.2	20.4	23.7	27.6	34.6	39.0	38.2	32.7	35.0	23.2	20.6	56.8	
Maxim.	39.0	81.0	41.6	39.1	71.0	81	60.0	101	76.5	51.2	47.9	85.3	101	

Altstätten (II 70)

H = 470 m (*Aach*) [seit 1887 = 10* m h_r = 18.3 m, seit Mai 1882 = 1.5 m,

1863												26.7		
1864	18.5	30.5	10.7	51.1	46.3	30.9	41.9	13.7	36.0	6.9	19.1	2.4	51.1	5 Apr.
1865	18.0	14.0	13.8	6.4	28.5	32.4	50.6	29.5	2.4	24.2	17.8	4.8	50.6	26 Jul.
1866	7.6	23.7	16.6	25.5	14.6	19.3	29.1	42.3	60.9	3.0	51.6	21.2	60.9	9 Sep.
1867	25.8	27.5	17.0	26.0	24.2	55.1	24.8	63.2	30.0	61.1	8.8	**71.3**	71.3	16 Dec.
1868	23.4	7.7	28.5	34.5	2.5	23.8	45.8	31.5	40.4	25.4	13.8	15.4	45.8	5 Jul.
1869	32.9	9.0	33.0	46.7	48.9	58.4	34.2	35.0	19.5	28.1	21.5	35.8	58.4	15 Jun.
1870	6.9	12.3	**40.7**	11.4	8.7	26.5	32.0	40.0	**86.0**	62.7	42.6	29.2	86.0	8 Sep.
1871	16.7	43.9	14.0	43.8	18.7	**75.3**	31.5	26.3	23.5	48.0	8.1	13.1	75.3	19 Jun.
1872	10.0	11.6	36.2	**66.9**	**105.8**	21.7	46.5	57.5	14.5	36.0	40.5	21.4	**105.8**	26 Mai
1873	6.2	9.2	24.1	38.3	34.2	36.0	31.1	59.5	41.6	**100.9**	23.9	24.7	100.9	9 Okt.
1874	6.0	10.1	12.8	33.7	30.7	63.6	**62.2**	**91.2**	17.2	7.1	**55.0**	12.8	91.2	15 Aug.
1875	**50.9**	11.1	16.5	12.2	28.9	41.5	20.0	11.5	47.7	29.0	54.9	10.1	54.9	18 Nov.

Tages-Maximum

Rhein

	Jan.	Febr.	März	April	Mai	Juni	Juli	Aug.	Sept.	Okt.	Nov.	Dec.	Jahr	Datum
1876	44.7	26.6	39.5	17.6	40.6	71.3	45.5	37.8	17.6	6.6	11.6	10.8	71.3	11 Jun.
1877	17.4	**72.9**	21.5	33.5	31.1	48.2	37.1	39.2	15.5	16.5	11.9	29.1	72.9	13 Feb.
1878	40.7	11.2	14.8	11.3	26.1	70.0	28.2	21.3	22.6	27.9	16.5	13.1	70.0	3 Jun.
1879	18.6	23.0	10.3	25.4	36.5	64.0	39.4	36.4	52.8	51.0	27.4	15.4	64.0	29 Jun.
1880	13.7	19.3	12.4	34.3	30.8	58.0	35.1	28.2	29.3	37.6	15.8	40.7	58.0	13 Jun.
1881	3.2	22.3	19.4	17.0	34.2	25.7	30.9	46.1	49.7	19.6	14.6	9.2	49.7	1 Sep.
1882	30.1	13.6	11.7	32.8	28.1	22.6	30.5	15.5	46.1	19.0	19.3	26.7	46.1	18 Sep.
1883	8.4	12.1	5.5	35.2	40.5	26.0	36.9	30.5	18.8	22.0	19.9	20.3	40.5	19 Mai
1884	12.5	12.2	10.0	20.8	34.9	30.2	52.2	29.1	30.9	21.1	14.3	21.8	52.2	19 Jul.
1885	2.5	9.0	15.6	29.2	23.0	15.8	49.3	54.1	42.8	21.9	18.8	24.8	54.1	30 Aug.
1886	13	23	19	31	21	42	31	51	35	16	17	30	51	11 Aug.
1887	6	8	28	15	27	18	35	38	17	18	8	42	42	9 Dec.
1888	23	20	15	24	21	49	40	41	73	39	38	2	73	1 Sep.
1889	7	23	13	26	14	22	20	28	36	42	21	5	42	10 Okt.
1890	21	1	13	19	19	67	48	90	40	46	21	7	90	29 Aug.
Summe	484.7	507.9	512.6	768.6	819.8	1114.3	1008.8	1087.4	946.8	836.6	632.7	586.8	1729.0	
Jahre	27	27	27	27	27	27	27	27	27	27	27	28	27	
Mittel	18.0	18.8	19.0	28.5	30.4	41.3	37.4	40.3	35.1	31.0	23.4	21.0	64.0	
Maxim.	50.9	72.9	40.7	66.9	105.8	75.3	62.2	91.2	86.0	100.9	55.0	71.3	105.8	

Trogen (II 72)

H = 900* m (*Bodensee, Goldach*) h_r = 1.4 m

1863												20.7		
1864	13.3	22.0	15.0	39.3	25.4	73.8	28.4	14.7	39.6	9.0	21.2	3.2	73.8	11 Jun.
1865	*21.5*	*17.0*	*16.0*	0.0	*28.0*	*30.0*	*50.0*	32.6	0.0	27.0	38.7	4.9	*50.0*	— Jul.
1866	22.0	22.0	16.0	39.7	19.3	35.5	27.4	76.0	68.8	9.1	23.9	21.1	76.0	5 Aug.
1867	71.9	33.2	24.0	27.0	44.3	52.5	43.1	57.6	30.5	75.5	10.3	**48.0**	75.5	4 Okt.
1868	17.1	9.0	20.7	20.0	5.2	33.7	69.6	39.4	33.9	50.0	29.2	21.3	69.6	4 Jul.
1869	25.1	9.4	7.7	**58.9**	48.5	42.9	69.8	**104.7**	31.2	30.0	22.1	27.0	104.7	17 Aug.
1870	7.0	10.0	28.1	32.5	27.7	22.3	50.9	103.6	37.7	30.1	**42.5**	22.0	103.6	10 Aug.
1871	12.1	38.1	16.9	43.1	12.1	76.7	32.8	24.4	16.8	38.4	15.8	9.1	76.7	26 Jun.
1872	11.5	10.9	14.7	43.1	**78.3**	40.9	42.8	40.8	11.3	35.4	38.8	21.3	78.3	26 Mai
1873	5.0	13.5	17.2	22.6	40.3	48.4	32.0	58.0	36.9	**122.1**	10.2	24.5	122.1	9 Okt.
1874	3.5	6.1	**30.0**	28.7	25.7	**81.8**	**182.8**	94.0	23.8	9.0	27.0	9.5	**182.8**	31 Jun.
1875	23.5	7.8	15.6	12.0	34.6	55.2	40.4	29.6	69.0	26.0	*36.0*	4.5	69.0	22 Sep.
1876	**74.2**	21.5	20.4	12.0	*48.0*	*76.0*	*50.0*	*37.0*	11.3	11.0	13.0	16.0	*76.0*	11 Jun.
1877	10.5	**55.0**	24.0	*26.0*	23.0	64.0	72.0	40.0	27.0	17.4	12.7	24.0	72.0	3 Jul.
1878	21.0	9.5	13.6	15.0	27.0	78.0	58.0	23.5	47.0	39.5	19.0	23.5	78.0	3 Jun.
1879	13.5	34.5	8.5	24.5	28.2	59.0	32.0	36.0	37.0	32.0	24.7	11.5	59.0	29 Jun.
1880	9.5	18.5	17.0	27.4	32.6	39.2	23.0	30.0	24.5	39.5	15.5	20.0	39.5	3 Okt.
1881	4.5	7.0	11.6	28.0	39.5	40.0	32.2	49.5	**93.0**	18.0	14.0	4.0	93.0	1 Sep.
1882	14.0	10.5	11.3	29.0	47.8	63.0	40.0	16.5	50.0	25.0	33.0	31.0	63.0	4 Jun.
1883	11.6	29.0	9.4	37.0	62.5	35.0	28.5	34.0	20.0	18.5	21.0	22.0	62.5	30 Mai
1884	11.5	12.0	17.0	29.0	29.0	51.0	52.3	52.0	32.5	24.2	16.2	27.5	52.3	26 Jul.
1885	7.0	16.0	20.0	30.0	46.5	35.4	65.0	62.5	87.0	37.0	33.3	31.5	87.0	28 Sep.
1886	20	27	24	30	33	40	30	38	41	24	34	23	41	8 Sep.
1887	4	7	24	26	42	28								
Summe	434.8	446.5	421.7	680.8	848.5	1202.3	1153.0	1094.4	869.8	747.7	552.1	471.1	1805.4	
Jahre	24	24	24	24	24	24	23	23	23	23	23	24	23	
Mittel	18.1	18.6	17.6	28.4	35.4	50.1	50.1	47.6	37.8	32.5	24.0	19.6	78.5	
Maxim.	74.2	55.0	30.0	58.9	78.3	81.8	182.8	104.7	93.0	122.1	42.5	48.0	182.8	

Tages-Maximum

Rhein

	Jan.	Febr.	März	April	Mai	Juni	Juli	Aug.	Sept.	Okt.	Nov.	Dec.	Jahr	Datum
St. Gallen (II 72)														
H = 680 m						(*Bodensee, Steinach*)							h_r = 1.5 m	
1863												19.8		
1864	12.8	24.6	14.4	33.5	29.3	29.8	24.7	13.1	36.4	7.6	19.6	4.5	36.4	12 Sep.
1865	17.7	19.2	21.0	*6.0*	*30.0*	*28.0*	*58.0*	*30.0*	*2.0*	*20.0*	*17.0*	3.0	*58.0*	26 Jul.
1866	9.2	25.0	41.9	24.8	16.5	29.5	26.0	65.8	43.0	6.0	22.5	16.2	65.8	5 Aug.
1867	25.0	36.0	18.2	27.0	48.5	55.0	23.1	74.7	25.1	65.1	11.0	**43.3**	74.7	28 Aug.
1868	13.7	6.8	15.0	22.1	9.7	25.5	37.3	14.8	31.7	40.7	24.1	16.0	40.7	5 Okt.
1869	22.0	8.1	17.4	59.2	37.3	28.4	47.2	45.0	12.4	20.7	21.4	19.2	59.2	19 Apr.
1870	11.4	9.3	15.8	26.9	12.5	16.1	40.0	71.6	25.3	42.8	**42.5**	20.7	71.6	10 Aug.
1871	18.9	44.5	13.7	35.9	15.6	43.3	24.1	16.6	12.4	32.7	25.7	14.6	44.5	9 Feb.
1872	14.8	11.7	39.1	28.4	56.8	38.6	22.7	34.0	13.9	24.6	28.7	20.5	56.8	26 Mai
1873	5.1	7.1	12.8	28.0	24.5	33.6	29.6	41.1	36.3	**77.8**	13.6	20.2	77.8	9 Okt.
1874	8.5	8.5	26.7	24.3	31.7	52.7	**177.9**	49.7	17.8	4.9	24.3	12.6	177.9	31 Jul.
1875	23.0	14.4	17.9	10.3	24.1	56.9	20.7	20.7	54.8	44.5	17.5	12.3	56.9	19 Jun.
1876	**30.9**	18.8	**44.9**	33.3	55.4	**230.0**	54.5	36.5	23.5	11.0	13.0	12.5	230.0	11 Jun.
1877	14.0	**55.1**	23.0	25.5	19.3	56.0	59.5	35.4	24.8	19.4	13.0	22.4	59.5	3 Jul.
1878	20.0	7.5	23.7	14.0	19.6	55.8	62.1	25.2	50.9	21.9	21.5	19.3	62.1	25 Jul.
1879	11.2	33.9	10.5	37.0	**68.0**	59.0	32.1	34.4	38.5	33.2	35.5	7.7	68.0	27 Mai
1880	12.0	22.1	11.6	22.4	54.3	52.9	23.6	29.8	34.0	69.1	12.7	27.8	69.1	3 Okt.
1881	5.6	16.2	15.0	27.7	47.5	36.2	24.0	**80.1**	**250.0**	19.6	14.3	8.0	**250.0**	1 Sep.
1882	13.0	8.2	11.8	**75.2**	52.6	78.8	39.4		60.9	34.0	28.7	23.6	78.8	4 Jun.
1883		23.5	6.5	53.5	46.7	42.3	22.5	27.5	20.1	31.8	16.4	11.4	53.5	29 Apr.
1884	6.4	7.2	10.3	22.2	30.0	51.8	82.6	54.8	33.6	29.8	11.9	13.8	82.6	19 Jul.
1885	13.2	15.8	14.5	34.2	50.5	23.3	95.7	78.3	64.0	39.1	24.3	27.8	95.7	1 Jul.
1886	13	23	17	30	31	68	31	65	64	34	32	20	68	11 Jun.
1887	5	5	19	35	58	51	63	37	41	10	15	37	63	5 Jul.
1888	13	29	15	57	29	37	50	64	152	31	20	6	152	1 Sep.
1889	9	21	15	36	22	42	27	20	30	43	30	5	43	10 Okt.
1890	15	5	18	22	17	44	29	60	35	29	11	9	60	29 Aug.
Summe	363.4	506.5	509.7	851.4	937.4	1365.5	1227.3	1125.1	1233.4	843.3	567.2	474.2	2255.6	
Jahre	26	27	27	27	27	27	27	26	27	27	27	28	27	
Mittel	14.0	18.8	18.9	31.5	34.7	50.6	45.5	43.3	45.7	31.2	21.0	16.9	83.5	
Maxim.	30.9	55.1	44.9	75.2	68.0	230.0	177.9	80.1	250.0	77.8	42.5	43.3	250.0	
Bregenz (II 76)														
H = 410 m						(*Bodensee*)							h_r = 1.3 m	
1853	25.5	18.9	12.7	22.1	27.5	47.5	30.2	37.4	21.9	17.0	3.7	7.3	47.5	17 Jun.
1854	28.0	28.3	22.9	19.4	17.0	24.4	22.9	44.4	19.9	16.1	**66.8**	27.6	66.8	6 Nov.
1855	31.4	36.8	22.3	18.0	36.0	66.5	72.9	56.6	58.0					
1869						30.5	52.2	75.4	20.4	22.6	28.0	16.2		
1870	7.7	11.0	**64.7**	14.8	23.9	17.0	39.9	**108.5**	38.2	**53.0**	17.4	23.2	108.5	9 Aug.
1871	38	43	20	31	14									
1873						34	28	64	38	75	19	48		
1874	12.4	5.5	25.1	26.9	26.1	68.8	95.9	73.6	16.9	6.0	24.6	21.6	95.9	31 Jul.
1875	31.0	9.0	21.7	11.6	30.1	69.2	21.2	20.6	**74.2**	48.6	34.0	26.5	74.2	23 Sep.
1876	**56.0**	28.8	27.7	26.2	28.8	74.0	35.5	37.3	37.6	6.8	38.5	21.8	74.0	12 Jun.
1877	22.3	**74.7**	30.8	29.4	19.7	45.7	82.3	33.1	28.4	31.8	17.0	28.2	82.3	3 Jul.
1878	55.3	12.0	34.0	23.8	36.0	51.4	49.8	29.7	26.6	29.6	13.2	24.4	55.3	16 Jan.
1879	7	26	9	37	19	49	56	42	57	25	42	12	57	10 Sep.
1880	15	26	16	26	20	51	44	67	30	38	20	22	67	13 Aug.

Tages-Maximum

Rhein

	Jan.	Febr.	März	April	Mai	Juni	Juli	Aug.	Sept.	Okt.	Nov.	Dec.	Jahr	Datum
1881	14	14	24	15	65	20	25	55	65	26	5	9	65	2 Sep.
1882	11	14	10	34	34	48	73	25	70	26	19	43	73	1 Jul.
1883	27	23	9	44	**106**	36	39	61	28	15	21	27	106	31 Mai
1884	21	14	23	31	17	44	63	34	22	25	35	19	63	19 Jul.
1885	11	19	23	**44**	51	15	**118**	36	57	28	36	25	**118**	1 Jul.
1886	18	27	28	22	20	66	50	54	19	40	15	24	66	21 Jun.
1887	8	8	23	24	46	19	52	28	22	19	33	**51**	52	5 Jul.
1888	31	35	23	43	19	30	37	51	59	46	38	7	59	1 Sep.
1889	8	33	15	26	24	**99**	37	22	22	41	30	6	99	28 Jun.
1890	26	3	20	35	34	54	42	76	35	53	10	8	76	24 Aug.
Summe	504.6	510.0	504.9	604.2	714.1	1060.0	1166.8	1131.6	866.1	688.5	566.2	497.8	1505.5	
Jahre	22	22	22	22	22	23	23	23	23	22	22	22	20	
Mittel	22.9	23.2	23.0	27.5	32.5	46.1	50.7	49.2	37.7	31.3	25.7	22.6	75.3	
Maxim.	56.0	74.7	64.7	44	106	99	118	108.5	74.2	53.0	66.8	51	118	

Isny (II 77)

H = 720* m (*Bodensee, Argen, Unt. Argen*) h_r = 1.2 m

1863	41.2	18.0	20.7	20.3	44.9	16.4	22.9	26.7		51.5	18.6	36.5	51.5	— Okt.
1864	27.4	16.4	18.8	28.4	74.4	50.8	35.2	20.5	19.9	10.2		5.6	74.4	3 Mai
1865	25.6	21.1	23.9	10.7	19.0	29.5	29.5	26.3	12.2	14.1	10.2	11.1	29.5	4 Jun.*)
1868	11.5	22.0	36.8	35.2	31.4	75.4	**78.8**	25.4	32.5	28.9	27.8	24.3	78.8	4 Jul.
1869	24.3	22.4	28.0	**43.5**	32.5	31.2	41.4	58.1	21.8	22.9	**62.8**	26.3	62.8	28 Nov.
1870	14.1	15.6	**52.6**	24.1	38.7	11.8	52.4	79.5	60.3	**76.1**	18.3	46.9	79.5	9 Aug.
1871	30.8	38.9	25.8	33.9	11.0	25.1	13.9	17.9	22.5	30.9	19.9	19.1	38.9	10 Feb.
1872	10.9	16.3	19.1	42.1	**91.4**	32.0	36.7	29.0	22.6	27.4	31.9	18.2	**91.4**	25 Mai
1873	7.5	20.4	27.4	22.3	23.8	33.8	54.6	28.9	38.9	53.8	23.3	19.0	54.6	28 Jul.
1874	5.6		9.3	11.9	29.7	57.6	64.3	42.0	26.0	7.2	39.4	25.8	64.3	31 Jul.
1875	21.4	10.9	14.8	16.1	34.9	39.8	31.0	28.5	41.3	32.0	25.1		41.3	— Sep.
1876		**42.9**		27.8	21.5	**80.2**	40.6	17.3	18.8	7.7	18.0	15.0	80.2	11 Jun.
1877	17.9	27.2	20.5	17.9	11.7	23.7	31.4	19.7	16.4	20.6	20.1	32.9	32.9	30 Dec.
1878	**47.0**	7.9	25.7	17.2	20.2	40.1	45.6	29.2	39.9	21.4	17.7	16.4	47.0	16 Jan.
1879	13.7	21.6	8.2	40.8	13.6	25.3	39.5	47.0	31.4	40.0	32.0	20.1	47.0	9 Aug.
1880	12.6	14.6	11.7	18.0	18.7	39.3	23.1	35.2	35.7	48.2	24.9	28.0	48.2	27 Okt.
1881	5.8	15.6	27.3	20.3	23.7	27.8	49.3	43.4	59.2	17.7	12.9	4.9	59.2	2 Sep.
1882	6.8	8.5	6.7	28.1	32.8	47.0	40.3	29.1	53.9	23.5	33.6	**47.7**	53.9	17 Sep.
1883	12.4	15.1	11.3	29.7	24.8	21.6	29.1	34.5	24.9	23.8	20.1	38.8	38.8	13 Dec.
1884	23.0	16.7	11.3	31.5	22.5	42.8	47.6	34.0	20.1	24.2	9.3	21.1	47.6	19 Jul.
1885	7.5	10.8	24.7	40.9	29.3	56.6	68.1	41.0	48.1	21.7	27.7	21.8	68.1	1 Jul.
1886	10.1	34.0	19.5	22.1	15.5	40.7	26.3	50.9	12.0	21.8	12.2	18.9	50.9	25 Aug.
1887	7.0	6.7	19.7	13.0	34.0	18.0	34.6	42.8	12.5	16.5	11.6	39.7	42.8	1 Aug.
1888	20.8	18.7	16.0	25.5	12.5	35.5	21.2	47.8	45.4	19.4	40.0	6.7	47.8	2 Aug.
1889	13.3	32.6	9.6	28.6	30.0	38.5	30.0	22.3	21.9	17.6	17.9	7.7	38.5	28 Jun.
1890	20.2	4.2	16.8	23.3	36.9	38.8	46.4	**82.1**	**70.0**	30.2	23.1	4.9	82.1	24 Aug.
Summe	438.4	479.1	506.2	673.2	779.4	979.3	1033.8	959.1	808.2	709.3	598.4	557.4	1452.0	
Jahre	25	25	25	26	26	26	26	26	25	26	25	25	26	
Mittel	17.5	19.2	20.2	25.9	30.0	37.7	39.8	36.9	32.3	27.3	23.9	22.3	55.8	
Maxim.	47.0	42.9	52.6	43.5	91.4	80.2	78.8	82.1	70.0	76.1	62.8	47.7	91.4	

*) 10 Jul.

Tages-Maximum

Rhein

	Jan.	Febr.	März	April	Mai	Juni	Juli	Aug.	Sept.	Okt.	Nov.	Dec.	Jahr	Datum
Friedrichshafen (II 79)														
H = 407 m						(*Bodensee*)								h_r = 1.1 m
1853	10.7	16.0	10.5	25.9	25.4	27.3	31.8	32.9	24.2	22.7	6.2	5.1	32.9	5 Aug.
1854	15.8	17.5	**31.0**	22.6	18.2	28.2	53.2	40.6	15.8	37.8	27.1	16.9	53.2	8 Jul.
1855	6.8	20.7	8.6	16.0	12.2	52.4	38.2	44.6	41.0	16.5	13.9	8.6	52.4	16 Jun.
1856	25.6	12.4	5.6	**41.7**	14.3	37.0	17.7	15.8	16.5	12.8	15.2	12.8	41.7	15 Apr.
1857	7.5	5.3	18.6	13.9	14.1	30.3	17.9	35.0	18.8	17.9	26.5	5.1	35.0	10 Aug.
1858	3.6	16.9	8.8	24.1	30.8	9.0	32.1	17.5	47.4	36.1	20.3	24.8	47.4	24 Sep.
1859	**31.6**	12.4	20.7	40.6	16.5	86.5	47.0	18.8	32.0	26.3	**52.8**	7.5	86.5	30 Jun.
1860	15.2	54.1	10.2	16.5	**88.2**	30.5	38.9	40.6	22.6	29.1	7.9	20.3	88.2	21 Mai
1861	10.2	10.2	20.3	13.9	12.0	25.4	16.9	16.2	33.8	0.0	20.7	15.2	33.8	11 Sep.
1862	20.3	3.0	15.2	17.5	10.2	15.6	30.5	22.6	15.2	11.8	8.0	12.6	30.5	28 Jul.
1863									55.9				55.9	22 Sep.
1864	4.6	11.7	5.0	6.6	47.6	30.8	31.3	15.2	36.1	7.9	18.8	5.5	36.1	11 Sep.
1865	16.7	12.6	3.9	2.4	13.9	23.0	23.3	22.1	0.0	10.6	13.0	10.2	23.3	10 Jul.
1866	10.2			16.6	16.9	35.5	33.8	24.5	34.4	1.4	8.9	11.3	35.5	5 Jun.
1867								40.6					40.6	21 Aug.
1868									38.3				38.3	22 Sep.
1869	10.2		10.2	33.8	25.4	35.7		39.5	15.4	30.2		20.4	39.5	5 Aug.
1870	9.1			8.9	44.6	8.8		22.0	27.5	26.5	2.9	16.2	44.6	23 Mai
1871	9.3		2.0	22.9	2.8	30.8	18.8	11.2	20.4	21.1	3.2	5.5	30.8	25 Jun.
1872	4.4	11.6		16.9			10.2		7.6		20.4	20.5		
1873	4.9		10.2	16.3	10.7	24.4	15.1	50.8		**55.5**	8.1	10.2	55.5	7 Okt.
1874	5.5	6.6	6.8	20.1	12.0	25.6	34.6	44.6	26.1	3.9	18.6	10.0	44.6	14 Aug.
1875	10.2	6.4	11.2	10.0	22.5	33.3	27.6	19.9	76.8	30.5	20.3	7.3	76.8	22 Sep.
1876	14.0	22.4	25.4	22.9	22.4	**115.4**	29.7	19.4	25.4	5.3	14.3	11.7	115.4	11 Jun.
1877	14.7	**69.2**	18.4	18.2	17.5	22.2	36.7	26.3	16.2	20.1	19.9	25.4	69.2	13 Feb.
1878	15.8	15.2	10.2	11.7	22.7	42.3	45.9	16.9	34.4	15.6	14.3	18.8	45.9	25 Jul.
1879	9.4	25.4	9.8	22.9	19.6	17.3	30.6	18.2	26.1	31.8	27.8	9.8	31.8	20 Okt.
1880	4.9	20.9	9.2	39.5	32.0	31.2	16.4	39.9	15.8	36.1	16.0	15.8	39.9	13 Aug.
1881	10.7	7.7	17.1	13.2	26.3	21.1	28.4	53.4	68.6	19.1	10.5	12.8	68.6	1 Sep.
1882	10.2	5.3	7.0	36.8	39.3	38.2	48.3	20.3	**128.0**	26.1	26.3	20.3	**128.0**	18 Sep.
1883	11.3	15.4	11.1	26.9	22.9	32.3	26.7	27.6	21.8	28.6	13.2	27.8	32.3	11 Jun.
1884	12.0	16.4	10.9	20.3	30.5	38.2	**63.5**	72.6	36.7	13.0	23.5	17.1	72.6	19 Aug.
1885	8.6	18.4	22.2	30.5	46.6	16.7	52.3	38.9	57.0	26.7	14.9	22.9	57.0	28 Sep.
1886	16.4	16.2	30.3	23.7	27.1	47.0	34.0	38.2	10.5	18.9	18.4	**30.8**	47.0	9 Jun.
1887	6.7	9.8	14.8	11.1	19.4	32.3	22.6	19.8	16.4	9.8	11.5	27.2	32.3	5 Jun.
1888	10.5	12.4	13.8	27.8	9.6	23.5	37.6	47.6	41.8	29.8	18.0	5.1	47.6	17 Aug.
1889	12.0	12.0	12.6	17.4	35.4	38.8	35.0	27.7	31.4	49.2	18.6	8.2	49.2	10 Okt.
1890	12.4	3.2	15.6	23.7	47.8	37.4	36.4	**81.2**	28.8	39.6	13.4	5.8	81.2	24 Aug.
Summe	402.0	487.3	427.2	733.8	857.4	1144.0	1063.0	1123.0	1164.7	768.3	573.4	505.5	1941.1	
Jahre	35	30	32	35	34	34	33	35	36	34	34	35	37	
Mittel	11.5	16.2	13.4	21.0	25.2	33.6	32.2	32.1	32.4	22.6	16.9	14.4	52.5	
Maxim.	31.6	69.2	31.0	41.7	88.2	115.4	63.5	81.2	128.0	55.5	52.8	30.8	128.0	
Lohn (II 84)														
H = 645 m						(*Rhein*)								h_r = 1.5 m
1863												10.1		
1864	8.8	8.9	14.2	10.5	20.0	36.1	21.1	5.6	20.5	2.0	12.9	5.0	36.1	10 Jun.
1865	18.8	12.4	5.9	4.5	18.5	53.0	30.1	38.4	5.5	35.5	16.7	4.2	53.0	30 Jun.

Tages-Maximum

Rhein

	Jan.	Febr.	März	April	Mai	Juni	Juli	Aug.	Sept.	Okt.	Nov.	Dec.	Jahr	Datum
1866	24.0	**37.6**	**34.0**	17.0	11.7	27.3	19.3	24.5	28.0	13.0	13.0	23.7	37.6	2 Feb.
1867	22.5	19.8	17.4	34.0	14.0	27.2	13.3	21.0	20.2	47.8	7.9	16.3	47.8	8 Okt.
1868	25.1	1.3	5.8	16.6	13.6	14.3	18.5	5.7	26.3	23.4	14.0	21.3	31.3	6 Dec.
1869	3.5	12.9	22.2	13.0	33.6	24.0	28.9	46.9	19.0	21.7	25.1	**48.5**	48.5	17 Dec.
1870	9.4	8.6	21.9	11.3	14.0	8.5	13.5	10.0	18.1	21.2	23.2	15.2	23.2	1 Nov.
1871	6.9	13.0	6.9	27.7	6.8	19.2	**39.4**	23.2	16.2	**60.9**	7.8	1.7	60.9	2 Okt.
1872	4.1	4.2	14.1	15.3	**82.7**	32.6	23.6	38.0	6.0	20.5	14.0	18.4	**82.7**	25 Mai
1873	**33.0**	11.2	14.9	18.0	8.5	8.2	15.8	25.2	37.3	27.5	7.1	8.2	37.7	7 Sep.
1874	4.5	2.1	9.3	13.0	31.2	17.5	17.1	28.3	24.1	13.8	11.8	40.0	40.0	2 Dec.
1875	17.8	1.7	5.4	11.7	16.9	33.3	24.2	13.7	42.0	25.3	25.7	4.3	42.0	22 Sep.
1876	2.4	32.5	26.2	33.2	38.8	33.7	36.8	22.7	23.4	8.0	9.0	9.6	38.8	1 Mai
1877	9.0	20.3	14.7	**43.5**	28.2	31.6	19.9	30.4	17.0	16.1	15.6	23.8	43.5	10 Apr.
1878	8.4	10.5	12.2	18.5	30.7	33.2	29.8	26.5	33.4	19.8	15.9	11.5	33.4	24 Sep.
1879	22.9	26.3	7.5	12.8	21.0	21.2	23.6	53.0	29.5	40.5	16.2	15.9	53.0	9 Aug.
1880	2.1	12.0	6.0	34.0	19.3	34.4	32.5	45.5	13.5	53.9	10.5	21.3	53.9	27 Okt.
1881	9.9	7.5	11.4	9.2	12.0	20.6	35.0	44.5	**70.4**	11.3	8.4	9.3	70.4	1 Sep.
1882	4.7	8.4	10.0	24.4	21.5	**61.3**	16.5	8.5	48.1	15.2	25.5	19.0	61.3	4 Jun.
1883	8.9	5.8	5.8	15.0	33.4	28.7	24.8	9.0	16.6	13.8	12.1	6.7	33.4	31 Mai
1884	11.9	6.0	3.0	7.3	22.1	13.8	30.0	12.3	24.0	5.6	10.5	15.8	30.0	17 Jul.
1885	2.7	17.7	28.0	15.0	33.6	19.3	28.4	20.2	43.0	25.3	6.8	14.1	43.0	28 Sep.
1886	9	17	23	10	11	53	38	40	8	24	**38**	35	53	9 Jun.
1887	3	4	17	9	19	12	35	13	17	7	7	24	35	22 Jul.
1888	3	11	34	15	6	20	25	37	45	50	10	8	50	2 Okt.
1889	6	21	5	23	24	25	10	24	38	20	8	4	38	4 Sep.
1890	25	2	5	12	52	20	18	**57**	10.	22	32	4	57	31 Aug.
Summe Jahre	307.3 27	335.7 27	380.8 27	474.5 27	644.1 27	729.0 27	668.1 27	724.1 27	700.1 27	645.1 27	404.7 27	448.9 28	1234.5 27	
Mittel	11.4	12.4	14.1	17.6	23.9	27.0	24.7	26.8	25.9	23.9	15.0	16.0	45.7	
Maxim.	33.0	37.6	34.0	43.5	82.7	61.3	39.4	57	70.4	60.9	38	48.5	82.7	

Gäbris (II 92)

H = 1253 m (*Thur, Sitter, Rothbach*) h_r = 2.1 m

1871												2.2		
1872	6.1	4.8	2.1	22.2	**72.2**	42.9	39.5	46.6	15.7	32.0	24.7	10.2	72.2	26 Mai
1873	3.0	7.2	7.0	10.7	44.5	51.5	44.1	60.0	44.0	**88.6**	7.7	13.5	88.6	9 Okt.
1874	2.6	9.9	11.5	16.5	14.4	82.0	**260.0**	91.0	27.0	5.5	7.0	6.4	**260.0**	31 Jul.
1875	9.0	9.5	**19.0**	5.2	24.0	72.7	35.6	19.2	32.8	28.0	19.5	12.0	72.7	5 Jun.
1876	**34.5**	15.8	7.2	27.5	16.9	**170.3**	40.0	80.7	23.0	4.8	12.5	7.8	170.3	11 Jun.
1877	6.5	**45.4**	17.6	12.8	17.5	59.1	55.6	58.6	18.2	39.1	10.1	12.0	59.1	22 Jun.
1878	5.0	3.6	8.3	13.2	46.8	70.7	75.4	31.3	41.7	24.5	11.3	8.1	75.4	25 Jul.
1879	4.1	11.4	5.8	22.2	13.0	57.8	50.3	54.0	41.7	37.4	12.6	10.0	57.8	29 Jun.
1880	2.0	11.7	15.0	**33.6**	34.2	48.5	34.5	60.0	36.0	67.8	8.3	8.3	67.8	3 Okt.
1881	4.8	2.9	9.7	20.3	53.5	31.3	26.5	74.2	109.7	7.6	5.5	2.5	109.7	1 Sep.
1882	3.6	6.6	6.9	12.0	36.6	50.1	35.5	15.5	53.5	28.0	9.8	18.6	53.5	18 Sep.
1883	4.7	6.4	4.9	13.5	47.5	70.0	33.8	35.0	28.0	28.1	11.0	6.1	70.0	12 Jun.
1884	9.3	9.1	9.6	23.0	40.6	66.0	71.8	62.0	36.0	21.4	2.6	7.2	71.8	19 Jul.
1885	2.0	4.7	10.5	19.0	14.5	25.5	75.0	56.5	36.2	23.0	23.6	30.0	75.0	1 Jul.
1886	3	9	7	33	24	59	42	66	57	25	6	12	66	11 Aug.
1887	4	5	13	9	32	24	61	37	22	17	11	**33**	61	5 Jul.
1888	4	16	6	20	31	52	54	54	**123**	37	*20*	3	123	1 Sep.
1889	6	6	10	12	32	*55*	30	*31*	36	29	**38**	3	*55*	3 Jun.
1890	9	4	5	33	25	65	68	**117**	60	*20*	*15*	2	117	29 Aug.

Tages-Maximum

Rhein

	Jan.	Febr.	März	April	Mai	Juni	Juli	Aug.	Sept.	Okt.	Nov.	Dec.	Jahr	Datum
Summe Jahre	123.2 19	189.0 19	176.1 19	358.7 19	620.2 19	1153.4 19	1132.6 19	1049.6 19	841.5 19	563.8 19	256.2 19	207.9 20	1725.9 19	
Mittel	6.5	9.9	9.3	18.9	32.6	60.7	59.6	55.2	44.3	29.7	13.5	10.4	90.8	
Maxim.	34.5	45.4	19.0	33.6	72.2	170.3	260.0	117	123	88.6	38	33	260.0	

Frauenfeld (II 99)

H = 427 m (*Thur, Murg*) h_r = 1.8 m

1864	7.2	17.8	9.0	8.6	12.2	29.8	17.2	10.2	25.9	4.9	13.8	3.3	29.8	11 Jun.
1865	**17.1**	16.1	10.3	5.1	13.8	40.2	24.8	17.9	0.9	17.4	13.2	9.4	40.2	30 Jun.
1866	12.3	20.4	**41.5**	19.2	17.2	18.7	22.5	29.7	31.8	6.0	17.3	13.5	41.5	10 Mär.
1867	16.8	17.4	10.2	24.5	18.5	31.5	17.6	45.8	55.6	38.9	9.5	16.3	55.6	5 Sep.
1868	9 3	4.7	9.3	14.5	49.3	28.7	33.2	13.2	27.4	34.7	8.3	20.7	49.3	28 Mai
1869	13.4	8.7	19.4	21.6	19.9	31.4	**63.5**	39.0	25.3	15.3	14.5	11.2	63.5	14 Jul.
1870	6.2	7.8	15.5	6.3	9.2	27.4	38.2	40.3	23.0	41.2	17.5	**28.3**	41.2	26 Okt.
1871	10.6	18.6	13.2	17.4	18.7	41.3	29.5	14.7	18.6	37.5	7.4	6.9	41.3	26 Jun.
1872	8.2	6.8	18.5	18.2	**58.9**	**46.5**	14.9	44.2	7.5	17.2	10.6	11.0	58.9	26 Mai
1873	6.5	8.5	20.8	15.0	14.6									
1879	10.3	17.6	9.4	36.3	13.3	25.3	12.9	22.3	38.7	30.2	**31.1**	20.9	38.7	25 Sep.
1880	3.8	27.3	10.1	37.3	28.5	45.1	18.0	45.0	28.5	**69.6**	13.7	9.4	69.6	27 Okt.
1881	11.6	29.1	25.0	12.7	29.0	21.3	33.2	**51.7**	**135.0**	25.6	3.1	8.6	**135.0**	1 Sep.
1888	8	20	27	**42**	12	32	37	40	50	21	12	4	50	1 Sep.
1889	8	**31**	12	6	32	28	20	13	16	39	12	5	39	10 Okt.
1890	17	2	7	14	32	15	17	36	19	29	13	3	36	31 Aug.
Summe Jahre	166.3 16	253.8 16	258.2 16	298.7 16	379.1 16	462.2 15	399.5 15	463.0 15	503.2 15	427.5 15	197.0 15	171.5 15	789.6 15	
Mittel	10.4	15.9	16.1	18.7	23.7	30.8	26.6	30.9	33.5	28.5	13.1	11.4	52.6	
Maxim.	17.1	31	41.5	42	58.9	46.5	63.5	51.7	135.0	69.6	31.1	28.3	135.0	

Winterthur (II 103)

H = 450 m (*Töss*) h_r = 1.5* m

1863												16.5		
1864	18.0	16.4	10.7	17.7	9.4	27.7	16.2	15.1	18.4	7.8	7.3	2.1	27.7	5 Jun.
1865	15.6	16.2	19.0	3.4	15.6	28.1	21.9	20.6	0.9	17.8	9.7	8.0	28.1	30 Jun.
1866	18.3	16.2	**37.3**	14.3	31.1	19.8	10.7	25.9	31.2	9.2	15.6	15.4	37.3	10 Mär.
1867	16.8	22.2	15.1	24.3	19.4	18.1	10.4	53.4	37.7	37.5	7.2	45.3	53.4	24 Aug.
1868	12.2	7.5	14.3	13.3	9.8	18.8	32.7	9.7	17.0	32.4	16.2	24.1	32.7	5 Jul.
1869	11.5	14.2	13.4	16.2	13.4	26.3	**64.8**	**77.3**	22.1	10.4	25.1	12.5	77.3	6 Aug.
1870	9.7	11.9	15.4	2.1	10.8	6.0	31.2	25.1	11.9	36.4	24.3	25.9	36.5	31 Okt.
1871	**30.4**	24.0	16.2	18.9	13.9	19.4	24.1	10.1	6.2	38.6		10.1	38.6	1 Okt.
1872	3.6	4.9	1.7	40.5	42.1	32.4	26.7	33.2	8.6	24.5	14.6	24.3	42.1	26 Mai
1873	5.3	3.6	13.1	27.9	14.7	20.6	35.6	32.4	20.1	15.4	21.9	2.3	35.6	13 Jul.
1874	3.6	8.1	16.2	19.4	12.1	18.1	57.3	25.5		6.7	32.4	**57.4**	57.4	9 Dec.
1875	21.1	5.1	14.6	12.1	19.4	15.4	23.1			11.7	**64.8**	2.5	64.8	10 Nov.
1877		34.5	16.4	**43.5**	15.5	17.0	34.5	18.5	15.0	9.5	16.2	23.5	43.5	10 Apr.
1878	29.3	8.7	12.3	14.6	22.9	37.8	17.2	33.8	23.0	22.4	22.0	16.2	37.8	3 Jun.
1879	11.4	22.6	6.0	33.8	14.9	35.3	22.5	13.3	34.5	31.6	29.4	20.7	35.3	24 Jun.
1880	5.9	18.1	8.8	26.5	25.6	35.4	20.2	22.1	20.8	**57.2**	15.8	13.9	57.2	27 Okt.
1881	11.2	28.5	25.8	15.0	23.2	25.3	31.7	47.4	**117.4**	12.3	2.9	11.4	**117.4**	1 Sep.
1882	8.8	7.7	10.8	21.2	18.0	**65.3**	26.8	20.0	54.5	22.7	25.2	22.2	65.3	4 Jun.

Tages-Maximum

Rhein

	Jan.	Febr.	März	April	Mai	Juni	Juli	Aug.	Sept.	Okt.	Nov.	Dec.	Jahr	Datum
1883	10.8	11.4	8.2	37.5	24.1	24.4	17.1	13.5	20.8	20.6	15.5	13.6	37.5	29 Apr.
1884	11.0	12.4	7.8	6.7	24.8	18.7	30.7	26.8	34.2	8.1	7.9	18.2	34.2	4 Sep.
1885	4.8	14.6	20.4	18.3	29.9	23.4	22.6	20.3	42.9	25.2	13.9	27.4	42.9	28 Sep.
1886	14	25	21	38	14	22	21	74	8	15	40	22	74	24 Aug.
1887	3	4	19	10	25	14	23	25	14	7	9	33	33	9 Dec.
1888	10	16	34	26	8	23	46	54	66	30	19	7	66	1 Sep.
1889	7	**54**	8	23	22	23	38	21	16	20	15	8	54	14 Feb.
1890	19	2	8	19	**56**	15	20	29	19	36	18	3	56	26 Mai
Summe	312.3	409.8	393.5	543.2	535.6	630.3	726.0	757.0	660.2	566.0	488.9	486.5	1285.6	
Jahre	25	26	26	26	26	26	26	25	24	26	25	27	26	
Mittel	12.5	15.8	15.1	20.9	20.6	24.2	27.9	30.3	27.5	21.8	19.6	18.0	49.4	
Maxim.	30.4	54	37.3	43.5	56	65.3	64.8	77.3	117.4	57.2	64.8	57.4	117.4	

St. Beatenberg (II 113)

H = 1150 m (*Aare, Thuner See*) h_r = 1.1 m

1863												26.0		
1864	*30.0*	*20.0*	15.5	*65.0*	**85.0**	**78.0**	29.0	23.1	24.3	29.0	18.2	3.4	85.0	3 Mai
1865	18.5	20.0	*24.0*	1.5	30.4	24.1	48.0	46.0	5.0	22.0	19.5	11.4	48.0	26 Jul.
1866	14.3	37.0	*27.0*	24.5	45.0	25.6	46.0	**68.0**	29.2	19.0	*45.0*	*19.0*	68.0	13 Aug.
1867	52.3	*25.0*	37.4	52.0	30.3	24.0	20.5	52.0	29.0	44.5	*12.0*	*23.0*	52.3	16 Jan.
1868	30.2	7.8	58.8	*50.0*	19.0	48.0	20.1	36.7	42.3	42.5	*20.0*	28.3	58.8	3 Mär.
1869	36.7	27.2	38.4	*32.0*	17.3	36.2	31.8	57.0	42.1	37.7	20.0	35.0	57.0	6 Aug.
1870	20.9	12.2	39.2	17.2	18.7	22.3	46.0	43.5	23.7	43.0	*30.0*	*11.0*	46.0	8 Jul.
1871	32.7	36.0	19.7	26.0	15.7	49.2	27.0	42.2	11.7	27.6	*14.0*	7.5	49.2	26 Jun.
1872	21.0	21.2	21.0	*46.0*	*38.0*	41.0	21.0	36.6	19.0	52.4	25.7	12.4	52.4	15 Okt.
1873	9.4	14.5	*22.0*	*36.0*	*30.0*	28.8	**84.6**	67.0	28.5	32.5	18.0	34.5	84.6	24 Jul.
1874	12.0	9.6	11.8	17.0	27.4	31.4	71.0	35.5	17.0	*20.0*	**111.5**	*22.0*	**111.5**	20 Nov.
1875	**67.5**	21.5	10.9	18.2	20.2	25.9	26.3	33.5	**84.0**	42.8	25.0	4.9	84.0	22 Sep.
1876	59.2	25.2	**67.6**	15.2	29.6	52.7	31.4	29.7	32.7	9.3	23.6	15.8	67.6	2 Mär.
1877	18.8	32.9	23.5	47.0	28.0	33 0	42.7	22.5	22.6	26.3	26.0	27.9	47.0	10 Apr.
1878	28.1	29.3	22.5	42.2	45.5	46.5	43.1	20.0	34.0	28.8	13.1	22.4	46.5	4 Jun.
1879	18.6	16.8	11.0	34.2	30.8	24.1	32.2	34.7	26.7	47.8	32.1	32.2	47.8	20 Okt.
1880	12.5	19.2	12.0	20.2	18.6	31.8	35.2	32.1	22.3	41.7	12.6	37.3	41.7	22 Okt.
1881	13.5	17.5	40.9	24.0	50.9	33.7	23.0	51.0	59.3	14.6	*20.0*	8.3	59.3	1 Sep.
1882	8.1	8.8	14.9	16.6	41.0	46.4	35.6	30.3	47.5	21.0	33.2	28.7	47.5	15 Sep.
1883	14.3	13.8	18.3	26.3	19.3	61.5	32.9	36.6	30.9	25.9	17.2	21.1	61.5	29 Jun.
1884	9.4	13.2	8.8	14.4	16.8	32.6	29.8	38.9	30.8	6.8	12.1	38.0	38.9	26 Aug.
1885		15.5	13.5	14.3	36.7	38.6	24.5	26.2	49.0		53.7	41.5	53.7	29 Nov.
1886	17	39	16	27	24	25	27	62	56	31	40	26	62	4 Aug.
1887	9	4	37	24	24	33	31	35	14	29	18	**70**	70	9 Dec.
1888	21	17	23	25	12	26	26	49	34	25	28	8	49	2 Aug.
1889	16	**44**	24	31	30	26	59	23	21	26	21	23	59	27 Jul.
1890	25	3	31	30	34	27	23	44	19	**78**	25	9	78	19 Okt.
Summe	615.0	551.2	689.7	776.8	818.2	972.4	967.7	1076.1	855.6	824.2	734.5	647.6	1626.3	
Jahre	27	27	27	27	27	27	27	27	27	27	27	28	27	
Mittel	22.8	20.4	25.5	28.8	30.3	36.0	35.8	39.9	31.7	30.5	27.2	23.1	60.2	
Maxim.	67.5	44	67.6	*65.0*	85.0	78.0	84.6	68.0	84.0	78	111.5	70	111.5	

Thun (II 114)

H = 565 m (*Aare, Thuner See*) h_r = 2.3 m

1875						19.6	29.5	39.0	12.2	16.2	12.6	2.5		

Tages-Maximum

Rhein

	Jan.	Febr.	März	April	Mai	Juni	Juli	Aug.	Sept.	Okt.	Nov.	Dec.	Jahr	Datum
1876	14.7	13.9	18.5	14.0	19.7	43.0	15.4	31.7	23.6	1.9	15.6	15.3	43.0	11 Jun.
1877	6.1	6.3	12.5	**45.1**	22.0	13.5	18.0	23.5	15.5	5.6	10.0	19.2	45.1	10 Apr.
1878	5.2	6.9	13.0	16.3	27.1	36.6	47.9	22.8	25.7	20.4	11.0	18.9	47.9	23 Jul.
1879	**15.1**	**20.6**	4.0	22.2	27.7	27.4	13.9	19.4	26.7	28.7	30.9	**29.5**	30.9	2 Nov.
1880	4.1	9.4	5.2	16.9	33.6	20.2	25.0	23.0	20.8	29.9	8.0	13.7	33.6	7 Mai
1881	8.9	6.5	**23.1**	16.9	**52.9**	41.6	24.0	61.2	**66.7**	13.8	7.1	6.0	66.7	1 Sep.
1882	5.0	6.1	7.2	21.0	32.0	**46.4**	18.8	22.1	54.0	21.7	**35.0**	16.9	54.0	15 Sep.
1883	8.2	19.2	6.4	15.3	27.1	17.9	21.7	32.4	22.2	28.8	16.5	9.3	32.4	9 Aug.
1884	4.8	7.5	4.9	12.1	19.5	46.2	43.6	51.9	31.3	8.8	2.3	12.5	51.9	26 Aug.
1885	1.5	14.0	4.7	12.0	27.2	22.2	22.1	13.8	35.4	27.8	11.6	23.9	35.4	28 Sep.
1886	14	12	6	15	18	16	44	65	18	19	26	12	65	17 Aug.
1887	2	5	21	13	16	18	29	21	15	15	13	12	29	22 Jul.
1888	5	8	11	21	24	22	20	**83**	36	22	*15*	3	**83**	17 Aug.
1889	*15*	8	13	10	29	23	23	14	12	**31**	13	*10*	31	13 Okt.
1890	10	3	7	13	21	26	**48**	46	13	**31**	9	5	48	29 Jul.
Summe	119.6	146.4	157.5	263.8	396.8	439.6	443.9	569.8	428.1	321.6	236.6	209.7	696.9	
Jahre	15	15	15	15	15	16	16	16	16	16	16	16	15	
Mittel	8.0	9.8	10.5	17.6	26.5	27.5	27.7	35.6	26.8	20.1	14.8	13.1	46.5	
Maxim.	15.1	20.6	23.1	45.1	52.9	46.4	48	83	66.7	31	35.0	29.5	83	

Bern II (II 115)

H = 573 m (*Aare*) h_r = 5 m

1863												11.5		
1864	7.2	11.0	20.0	25.2	19.1	78.5	12.8	33.2	20.0	13.6	9.0	2.3	78.5	11 Jun.
1865	21.8	18.0	11.9	15.5	19.6	9.7	30.4	33.6	0.4	43.1	24.3	16.9	43.1	25 Okt.
1866	11.6	28.2	18.3	27.4	20.8	24.6	10.3	37.5	23.6	20.8	18.6	17.5	37.5	30 Aug.
1867	21.5	11.2	26.8	33.8	17.6	24.4	25.5	20.5	33.4	43.6	6.0	29.6	43.6	8 Okt.
1868	9.1	5.4	14.5	29.3	20.5	25.4	25.3	55.4	47.4	24.8	21.4	30.3	55.4	12 Aug.
1869	19.9	23.1	20.2	8.5	30.3	34.5	48.4	48.9	16.5	40.0	20.1	43.6	48.9	2 Aug.
1870	24.6	2.4	33.0	38.9	32.4	14.1	32.6	48.2	*20.0*	*49.1*	*20.0*	*25.0*	*49.1*	9 Okt.
1871	*20.0*	*20.0*	*25.0*	30.0	6.2	23.9	27.6	22.5	15.8	28.4	6.0	2.6	28.4	3 Okt.
1872	12.2	20.4	7.8	14.9	53.7	25.8	28.6	29.8	24.0	22.5	12.0	18.0	53.7	25 Mai
1873	4.4	8.1	19.6	14.5	10.7	20.7	25.3	16.9	26.5	42.4	14.6	14.2	42.4	9 Okt.
1874	7.7	13.2	6.6	31.4	32.6	23.0	42.6	12.9	11.6	22.6	61.8	54.6	61.8	19 Nov.
1875	24.3	7.4	13.5	17.0	34.6	25.8	35.3	42.7	25.6	27.8	42.8	1.7	42.8	9 Nov.
1876	16.8	31.8	68.5	23.8	25.0	58.5	34.0	29.8	27.5	3.0	18.6	30.2	68.5	13 Mär.
1877	27.9	89.7	26.4	25.1	28.8	76.4	28.1	32.3	18.4	6.3	42.8	13.4	89.7	13 Feb.

Bern III (II 116)

H = 573 m (*Aare*) h_r = 20 m

1878	18.8	11.0	10.0	23.3	38.2	23.3	14.8	25.7	13.6	21.6	25.0	18.7	38.2	24 Mai
1879	12.3	25.8	5.4	17.0	17.4	16.4	27.0	17.3	35.0	32.2	21.8	10.4	35.0	9 Sep.
1880	9.5	11.0	4.4	20.7	4.4	55.3	30.4	29.9	13.8	28.4	13.1	10.1	55.3	17 Jun.
1881	8.8	11.0	12.4	16.4	7.0	9.0	14.8	51.7	58.7	11.5	21.6	7.3	58.7	1 Sep.
1882	4.5	9.0	10.8	12.6	12.7	32.2	26.5	12.5	30.4	21.0	21.2	15.3	32.2	1 Jun.
1883	6.6	9.1	12.3	11.3	28.1	49.8	26.8	31.6	25.6	13.8	16.5	10.0	49.8	5 Jun.
1884	6.0	10.9	3.7	10.8	15.0	21.9	34.8	31.8	19.2	7.9	3.0	13.0	34.8	18 Jul.
1885	1.2	30.1	16.3	4.0	19.6	9.0	7.1	37.2	28.3	22.0	10.4	9.3	37.2	30 Aug.
1886	11	18	13	17	15	23	40	23	10	26	23	17	40	26 Jul.
1887	4	2	16	13	14	32	16	25	15	12	9	16	32	26 Jun.
1888	6	17	27	13	12	20	19	45	25	89	11	9	89	2 Okt.
1889	6	24	23	4	17	49	22	15	29	28	24	8	49	13 Jun.
1890	9	8	5	9	21	42	30	34	15	18	12	4	42	28 Jun.

Tages-Maximum

Rhein

	Jan.	Febr.	März	April	Mai	Juni	Juli	Aug.	Sept.	Okt.	Nov.	Dec.	Jahr	Datum
Vuadens (II 119)														
H = 825 m						(*Aare, Saane*)							h_r = 1.5 m	
1863												8.5		
1864	13.1	17.1	21.8	26.6	20.8	**80.7**	33.1	50.3	33.7	27.2	18.5	4.2	80.7	10 Jun.
1865	32.5	23.7	26.3	1.2	**61.7**	55.7	59.1	31.8	3.1	48.0	27.0	27.0	61.7	19 Mai
1866	20.5	**42.1**	56.3	38.5	50.7	20.5	41.5	**83.1**	43.5	26.7	53.1	22.7	83.1	5 Aug.
1867	32.1	23.1	31.2	36.7	20.7	30.8	14.2	22.1	50.7	**75.1**	*3.0*	21.3	75.1	8 Okt.
1868	19.7	3.1	31.1	21.3	15.3	19.7	21.7	24.7	**56.0**	27.2	25.7	23.9	56.0	28 Sep.
1869	20.5	21.9	9.5	25.7	43.0	24.1	23.7	34.9	29.8	41.0	23.5	32.7	43.0	20 Mai
1870	7.5	12.0	11.6	7.7	6.8	7.5	16.7	33.0	54.0	63.6	33.5	35.2	63.6	9 Okt.
1871	36.0	9.7	20.7	19.7	7.5	41.2	19.7	31.6	36.2	50.5	8.7	4.0	50.5	2 Okt.
1872	21.7	11.4	61.3	11.2	50.8	24.7	26.9	26.3	25.0	28.0	19.0	29.7	61.3	23 Mär.
1873	**48.4**	7.3	16.0	19.8	23.5	42.5	56.2	13.5	19.2	50.7	25.3	18.0	56.2	15 Jul.
1874	2.9	3.5	4.5	18.5	43.7	31.5	**85.5**	18.7	24.7	27.5	33.0	**61.9**	**85.5**	30 Jul.
1875	36.5	8.5	2.7	18.5	45.2	30.3	47.4	42.5	32.2	21.3	42.5	13.9	47.4	28 Jul.
1876	13.2	32.0	**65.7**	**52.5**	21.7	31.0	20.7	31.0	31.9	5.7	13.1	27.4	65.7	12 Mär.
1877	33.5	33.1	21.3	32.1	37.7	31.0	19.2	39.0	39.6	4.9	18.9	15.3	39.6	9 Sep.
1878	*39.0*	4.3	11.0	25.0	59.0	39.1	45.2	31.9	19.3	36.1	31.7	16.0	59.0	24 Mai
1879	22.1	23.5	16.0	14.6	23.6	24.5	31.5	35.3	20.5	51.1	31.2	8.9	51.1	20 Okt.
1880	7.0	15.7	9.7	18.5	11.2	17.3	26.5	15.2	21.7	38.6	27.9	11.0	38.6	27 Okt.
1881	2.7	11.5	13.9	18.5	23.5	30.5	21.7	61.3	45.5	13.0	26.2	47.5	61.3	27 Aug.
1882	3.7	24.8	11.2	13.5	18.2	33.0	20.3	20.3	34.2	28.3	**61.3**	41.7	61.3	26 Nov.
1883	5.6	13.4	11.5	21.7	23.7	26.2	33.5	21.0	23.9	20.4	21.7		33.5	14 Jul.
Summe	418.2	341.7	453.3	441.8	608.3	641.8	654.3	667.5	644.7	684.9	544.8	470.8	1174.2	
Jahre	20	20	20	20	20	20	20	20	20	20	20	20	20	
Mittel	20.9	17.1	22.7	22.1	30.4	32.1	32.7	33.4	32.2	34.2	27.2	23.5	58.7	
Maxim.	48.4	42.1	65.7	52.5	61.7	80.7	85.5	83.1	56.0	75.1	61.3	61.9	85.5	
Neuchâtel (II 125)														
H = 488 m						(*Aare, Thièle, Neuchâteler See*)							h_r = 1.3 m		
1863												15.5		
1864	8.5	8.0	14.9	11.8	23.4	58.4	7.8	29.7	18.1	27.0	12.1	5.5	58.4	10 Jun.
1865	18.6	18.4	13.7	9.3	23.0	32.1	26.2	26.0	0.0	**87.0**	14.7	8.0	**87.0**	23 Okt.
1866	17.2	34.5	20.1	16.4	48.6	11.4	13.8	33.8	19.7	24.1	15.8	14.9	48.6	26 Mai
1867	20.4	12.2	22.9	30.9	14.1	42.1	13.5	29.0	20.5	28.2	3.9	10.1	42.1	3 Jun.
1868	12.6	2.0	15.8	17.5	4.3	17.8	22.8	18.1	45.4	16.5	24.5	21.8	45.4	28 Sep.
1869	12.1	6.6	16.4	13.2	36.8	17.0	**47.0**	21.2	32.7	24.0	30.8	23.0	47.0	14 Jul.
1870	7.4	7.0	28.6	8.3	7.9	28.1	19.9	28.2	31.7	24.6	22.8	14.8	31.7	8 Sep.
1871	37.4	7.3	15.8	14.2	12.9	29.5	13.9	10.0	11.3	23.3	14.1	2.3	37.4	18 Jan.
1872	28.3	19.2	10.1	36.7	43.0	39.5	32.8	30.3	10.2	35.0	12.9	20.2	43.0	25 Mai
1873	**41.4**	9.0	20.6	14.5	21.0	15.4	11.5	37.2	18.8	17.9	19.7	4.0	41.4	20 Jan.
1874	5.6	6.4	4.1	13.9	37.2	50.0	27.3	16.2	15.3	13.2	36.2	**42.9**	50.0	22 Jun.
1875	19.5	4.7	11.7	8.1	22.7	21.1	22.4	31.8	13.2	27.6	28.4	3.0	31.8	22 Aug.
1876	6.2	27.7	**32.6**	44.2	12.3	24.1	40.9	28.6	33.6	2.1	25.3	23.2	44.2	11 Apr.
1877	13.5	**39.5**	15.8	11.0	52.0	25.2	27.2	31.2	30.8	8.4	31.2	15.6	52.0	30 Mai
1878	20.4	14.9	8.7	21.0	42.6	21.1	24.3	29.8	12.1	45.3	13.8	28.0	45.3	25 Okt.
1879	18.6	37.5	10.3	8.7	17.4	26.7	32.8	30.7	38.5	44.7	21.4	20.5	44.7	20 Okt.
1880	4.8	22.8	16.1	**50.0**	23.2	32.2	25.5	27.8	28.4	45.8	13.6	9.5	50.0	25 Apr.
1881	15.0	12.5	14.0	17.8	12.4	40.1	14.6	**45.0**	28.4	22.6	30.7	13.3	45.0	27 Aug.
1882	3.8	10.2	7.3	14.8	18.4	27.0	26.0	13.3	**47.0**	24.1	31.6	19.9	47.0	15 Sep.
1883	8.9	7.2	4.4	8.5	21.6	22.7	19.1	24.6	42.6	24.4	17.6	9.6	42.6	27 Sep.
1884	11.0	13.4	3.2	12.1	26.1	13.4	20.6	31.7	19.0	8.1	2.9	25.7	31.7	19 Aug.
1885	3.8	28.5	15.3	5.1	**66.3**	9.2	3.5	33.5	37.1	29.7	20.3	8.0	66.3	6 Mai

Tages-Maximum

Rhein

	Jan.	Febr.	März	April	Mai	Juni	Juli	Aug.	Sept.	Okt.	Nov.	Dec.	Jahr	Datum
1886	12	27	29	21	43	17	25	23	13	26	**46**	30	46	7 Nov.
1887	8	1	13	12	18	28	19	36	16	18	14	28	36	16 Aug.
1888	14	10	17	25	15	22	14	19	21	73	12	6	73	2 Okt.
1889	5	34	19	9	10	**61**	19	23	10	54	12	8	61	14 Jun.
1890	24	6	4	10	22	14	27	33	15	16	17	8	33	23 Aug.
Summe	398.0	427.5	404.4	465.0	695.2	746.1	597.4	741.7	629.4	790.6	545.3	439.3	1281.6	
Jahre	27	27	27	27	27	27	27	27	27	27	27	28	27	
Mittel	14.7	15.8	15.0	17.2	25.7	27.6	22.1	27.5	23.3	29.3	20.2	15.7	47.5	
Maxim.	41.4	39.5	32.6	50.0	66.3	61	47.0	45.0	47.0	87.0	46	42.9	87.0	

Chaumont (II 126)

H = 1128 m (*Aare, Thièle, Neuchâteler See*) h_r = 1.3 m

1863												9.0		
1864	7.3	21.2	19.5	13.4	30.0	48.6	10.6	26.4	21.6	19.9	8.4	5.6	48.6	10 Jun.
1865	22.8	11.4	5.2	7.1	27.6	33.0	18.4	27.2	1.6	**88.8**	16.7	8.2	**88.8**	23 Okt.
1866	8.8	30.3	21.2	17.0	47.4	9.5	25.5	36.5	29.2	45.0	12.8	13.0	47.4	26 Mai
1867	21.4	8.7	**29.5**	30.2	21.4	36.5	15.2	41.7	24.6	21.7	4.4	9.8	41.7	24 Aug.
1868	8.8	1.5	9.2	24.8	15.0	17.6	40.8	20.8	**49.5**	20.4	23.4	15.8	49.5	28 Sep.
1869	9.6	7.5	6.8	18.8	27.7	19.3	33.3	11.8	36.0	21.3	32.2	7.4	36.0	19 Sep.
1870	8.1	9.4	24.4	10.9	10.6	31.0	21.1	30.3	25.5	20.0	25.6	20.0	31.0	18 Jun.
1871	22.1	12.0	14.5	15.0	16.3	27.5	26.0	9.0	20.0	28.1	14.6	3.6	28.1	2 Okt.
1872	**26.3**	20.3	13.7	**39.4**	32.7	59.6	16.2	37.5	13.4	44.6	11.2	12.0	59.6	20 Jun.
1873	16.7	5.2	19.9	9.5	27.0	20.0	**41.6**	18.5	26.2	22.4	23.2	3.0	41.6	9 Jul.
1874	5.7	6.5	5.1	8.0	30.5	54.9	40.0	14.6	14.8	16.0	27.0	**45.2**	54.9	23 Jun.
1875	16.6	5.7	8.7	9.9	18.0	22.7	21.3	51.9	33.8	28.6	32.8	3.0	51.9	22 Aug.
1876	6.5	18.6	18.8	36.8	13.5	20.3	19.0	**59.5**	24.8	2.5	28.1	20.0	59.5	20 Aug.
1877	15.3	**55.3**	13.0	10.0	40.6	40.0	21.0	33.5	30.0	23.0	24.0	14.0	55.3	13 Feb.
1878	10.0	20.0	12.0	22.3	36.5	28.9	36.5	25.7	10.0	37.7	10.5	20.2	37.7	25 Okt.
1879	17.0	30.5	10.0	10.1	29.5	19.1	24.3	25.0	35.0	30.0	11.8	11.0	35.0	8 Sep.
1880	6.5	6.0	7.8	31.2	6.1	33.5	23.6	21.5	24.3	53.5	13.0	15.5	53.5	27 Okt.
1881	10.0	14.0	15.5	17.0	15.7	32.8	19.5	49.5	24.5	23.0	31.4	10.4	49.5	27 Aug.
1882	6.2	11.2	9.5	18.2	18.8	24.2	26.8	13.4	38.5	32.8	35.4	20.4	38.5	15 Sep.
1883	15.5	4.8	6.6	14.4	24.5	49.8	22.2	16.6	38.5	26.4	13.4	11.2	49.8	5 Jun.
1884	12.4	12.2	2.8	15.4	24.2	14.6	15.4	22.5	21.6	9.8	5.2	24.6	24.6	20 Dec.
1885	12.8	12.4	8.8	3.3	**64.5**	12.6	6.8	19.6	24.6	28.0	26.3	7.2	64.5	6 Mai
1886	15	14	29	18	37	26	28	25	11	25	**49**	17	49	7 Nov.
1887	6	1	17	11	17	28	16	49	23	20	12		49	16 Aug.
1888	17	13	18	27	14	22	15	16	21	65	13	4	65	2 Okt.
1889	7	*40*	27	11	17	**61**	20	25	8	59	9	13	61	14 Jun.
1890	20	6	5	22	24	35	30	38	15	25	22	11	38	23 Aug.
Summe	351.4	398.7	378.5	471.7	687.1	828.0	634.1	766.0	646.0	837.5	536.4	355.1	1309.0	
Jahre	27	27	27	27	27	27	27	27	27	27	27	27	27	
Mittel	13.0	14.8	14.0	17.5	25.4	30.7	23.5	28.4	23.9	31.0	19.9	13.2	48.5	
Maxim.	26.3	55.3	29.5	39.4	64.5	61	41.6	59.5	49.5	88.8	49	45.2	88.8	

Affoltern i. E. (II 131)

H = 795 m (*Aare, Langeten*) h_r = 1 m

1864						56.6	18.0	27.9	23.1	13.0	14.9	4.5	56.6	10 Jun.
1865	25.0	13.7	11.9	2.0	19.1	32.8	40.0	34.6	3.6	24.1	13.4	15.7	40.0	10 Jul.
1866	14.0	**38.3**	28.9	26.5	38.4	20.6	15.5	47.8	33.1	6.6	26.9	16.4	47.8	13 Aug.
1867	**29.7**	18.2	25.4	39.2	26.9	**102.1**	10.4	41.4	46.8	36.2	5.0	9.1	**102.1**	26 Jun.
1868	11.7	4.0	19.0	25.3	28.1	35.0	20.9	20.3	28.7	31.4	28.6	23.9	35.0	11 Jun.

Tages-Maximum

Rhein

	Jan.	Febr.	März	April	Mai	Juni	Juli	Aug.	Sept.	Okt.	Nov.	Dec.	Jahr	Datum
1869	14.6	13.6	23.9	16.3	21.2	35.9	24.5	28.7	24.9	18.0	26.7	24.1	35.9	15 Jun.
1870	9.3	5.3	18.9	10.8	21.8	9.3	25.6	54.1	17.9	26.4	15.0	37.4	54.1	6 Aug.
1871	19.5	21.3	26.2	31.9	16.6	36.0	42.7	22.4	19.6	22.6	11.3	3.6	42.7	24 Jul.
1872	10.9	14.8	26.2	23.2	49.1	38.2	25.9	30.1	10.2	26.7	13.7	13.4	49.1	25 Mai
1873	9.2	12.0	20.4	47.1	13.4	21.2	50.0	33.0	40.0	40.7	10.3	16.0	50.0	15 Jul.
1874	10.6	7.0	14.1	17.0	23.0	31.7	**64.0**	29.1	20.1	10.3	**36.5**	**47.7**	64.0	30 Jul.
1875	26.4	7.7	9.2	15.1	13.9	23.4	20.8	33.6	39.0	18.0	25.5	2.9	39.0	22 Sep.
1876	19.6	30.2	**37.3**	32.7	33.7	86.4	21.7	27.1	28.8	3.0	17.8	21.1	86.4	11 Jun.
1877	11.7	37.5	15.3	**70.7**	32.0	19.1	30.0	38.1	25.2	13.5	15.7	20.9	70.7	10 Apr.
1878	28.9	14.1	25.6	15.5	**56.5**	69.9	34.1	25.5	26.5	25.6	24.6	21.7	69.9	23 Jun.
1879	10.5	21.2	6.6	24.0	27.9	20.5	20.9	43.0	39.8	52.8	34.6	12.1	52.8	20 Okt.
1880	10.1	18.2	*7.5*	28.1	23.5	27.2	26.2	27.6	28.2	41.5	12.9	18.6	41.5	27 Okt.
1881	16.6	10.9	20.2	20.3	19.6	25.5	24.0	**57.6**	**81.7**	13.5	18.4	9.6	81.7	1 Sep.
1882	6.0	10.6	17.1	17.6	15.7	32.6	14.5	16.4	30.8	22.8	34.1	24.5	34.1	26 Nov.
1883	10.0	18.2	12.2	23.0	27.6	21.5	25.1	33.5	35.7	20.3	19.4	18.1	35.7	22 Sep.
1884	12.3	15.8	6.0	11.9	14.8	34.0	28.3	43.7	24.1	15.9	8.5	19.5	43.7	26 Aug.
1885	4.7	34.1	14.9	15.4	31.4	27.7	25.8	56.1	30.5	23.1	13.2	17.4	56.1	30 Aug.
1886	12	21	15	32	21	16	57	36	14	25	18	17	57	26 Jul.
1887	5	3	16	20	37	24	56	23	24	10	11	27	56	22 Jul.
1888	10	11	20	20	14	24	29	35	35	**67**	19	7	67	2 Okt.
1889	8	20	17	28	30	54	29	11	17	28	28	9	54	13 Jun.
1890	17	5	7	13	32	29	17	40	16				40	31 Aug.
Summe	363.3	426.7	461.8	626.6	688.2	954.2	796.9	916.6	764.3	636.0	503.0	458.2	1462.9	
Jahre	26	26	26	26	26	27	27	27	27	26	26	26	27	
Mittel	14.0	16.4	17.8	24.1	26.5	35.3	29.5	33.9	28.3	24.5	19.3	17.6	54.2	
Maxim.	29.7	38.3	37.3	70.7	56.5	102.1	64.0	57.6	81.7	67	36.5	47.7	102.1	

Olten (II 134)

H = 395 m (*Aare*) h_r = 0.9 m

1863												12.7		
1864	11.5	10.5	13.5	44.5	29.5	54.3	13.8	26.6	17.3	12.9	8.3	3.7	54.3	11 Jun.
1865	22.2	13.0	13.0	2.6	42.0	40.0	29.5	20.5	0.5	20.1	14.8	*9.0*	42.0	8 Mai
1866	12.3	**34.5**	21.0	11.5	31.1	17.3	12.2	33.4	26.0	10.9	15.9	19.8	34.5	2 Feb.
1867	20.6	13.9	17.8	26.8	32.9	34.0	29.9	21.7	24.9	39.7	3.9	17.6	39.7	8 Okt.
1868	*16.4*	3.5	20.5	23.5	5.6	*20.0*	20.8	15.2	25.6	33.2	33.1	24.5	33.2	11 Nov.
1869	12.7	8.0	19.8	7.2	27.0	33.5	25.6	49.0	24.0	18.1	21.2	*8.0*	49.0	10 Aug.
1870	8.7	*6.4*	14.5	8.7	19.3	13.5	31.8	32.0	15.5	47.1	48.2	24.9	48.2	1 Nov.
1871	16.0	17.6	14.8	27.7	13.0	*24.0*	20.7	17.3	14.2	37.1	*10.7*	*5.0*	37.1	1 Okt.
1872	10.2	*12.7*	18.2	29.5	**50.4**	28.0	19.7	46.0	23.6	22.8	15.1	14.8	50.4	25 Mai
1873	*32.0*	*5.0*	*18.0*	*58.0*	13.3	*60.0*	35.1	24.2	29.0	34.8	*15.0*	19.5	*60.0*	18 Jun.
1874	10.0	*4.0*	*10.0*	*18.0*	*21.3*	23.7	41.3	*40.0*	23.5	15.0	**58.3**	44.0	58.3	19 Nov.
1875	30.0	6.5	10.0	16.0	25.1	26.1	14.9	26.2	37.0	42.8	25.8	2.8	42.8	4 Okt.
1876	4.9	**34.5**	**32.0**	*24.0*	15.2	**73.7**	25.6	*26.0*	16.5	5.8	24.0	21.3	73.7	11 Jun.
1877	**33.5**	31.5	12.9	27.3	25.6	18.9	20.0	36.0	22.7	31.7	36.3	19.8	36.3	27 Nov.
1878	31.6	16.4	11.0	18.9	39.9	49.6	29.1	31.4	20.4	24.5	*16.0*	14.9	49.6	3 Jun.
1879	11.9	31.0	7.6	19.3	29.2	18.0	22.0	31.3	**43.0**	*33.0*	27.8	*23.0*	43.0	25 Sep.
1880	11.5	14.8	12.0	27.4	14.5	41.2	22.9	37.5	*28.0*	48.0	12.4	17.0	48.0	27 Okt.
1881			15.2	20.0	6.5	42.2	9.9	**50.2**		16.5	20.1		50.2	27 Aug.
1882	4.5	8.5	10.8	12.3	18.2	29.8	19.2	20.0	39.1	25.0	36.0	**52.8**	52.8	25 Dec.
1883	10.6	9.6	9.1	21.6	16.0	24.5	43.5	19.6	31.5	25.0	18.7	21.0	43.5	13 Jul.
1884	8.0	10.8	1.2	11.3	33.1	16.0	16.1	35.0	28.0	8.7	6.0	20.6	35.0	26 Aug.
1885	*5.0*	12.3	17.8	10.0	32.9	62.2	11.2	16.2	24.2	17.3	19.1	15.4	62.2	16 Jun.
1886	14	13	21	16	20	65	45	30	10	24	30	20	65	4 Jun.
1887	4	3	22	7	22	26	34	29	23	12	5	44	44	9 Dec.

Tages-Maximum

Rhein

	Jan.	Febr.	März	April	Mai	Juni	Juli	Aug.	Sept.	Okt.	Nov.	Dec.	Jahr	Datum
1888	6	12	*30*	17	8	19	18	41	26	**82**	*12*	7	**82**	2 Okt.
1889	5	29	15	13	12	34	**48**	22	19	24	26	11	48	1 Jul.
1890	21	4	3	22	28	19	19	45	11	32	22	*5*	45	13 Aug.
Summe	374.1	366.0	411.7	541.1	631.6	913.5	678.8	822.3	603.5	744.0	581.7	499.1	1327.8	
Jahre	26	26	27	27	27	27	27	27	26	27	27	27	27	
Mittel	14.4	14.1	15.2	20.0	23.4	33.8	25.1	30.5	23.2	27.6	21.5	18.5	49.2	
Maxim.	33.5	34.5	32.0	*58.0*	50.4	73.7	48	50.2	43.0	82	58.3	52.8	82	

Aarau II (II 136)

H = 397 m (*Aare*) h_r = 1.5 m

1876	7.6	40.9	46.2	39.5	23.3	**82.9**	29.2	40.1	28.0	4.5	30.1	20.6	82.9	11 Jun.
1877	17.0	**60.8**	18.3	31.6	29.7	20.0	27.4	35.1	47.3	20.4	16.8	19.2	60.8	13 Feb.
1878	*29.5*	*24.0*	13.5	*21.0*	39.4	48.5	18.3	29.2	33.6	20.2	20.0	19.8	48.5	3 Jun.
1879	17.6	39.0	8.7	30.5	24.8	26.6	23.8	21.5	43.1	49.5	31.2	18.5	49.5	20 Okt.
1880	9.6	19.7	14.2	**57.2**	14.8	31.5	14.0	28.8	28.6	40.8	14.3	30.0	57.2	26 Apr.
1881	9.5	29.0	20.4	19.0	23.4	31.5	6.2	50.0	**110.0**	21.2	24.7	*10.0*	**110.0**	1 Sep.
1882	4.8	7.8	19.0	12.5	13.6	29.3	24.0	22.1	33.2	30.8	41.6	**77.5**	77.5	27 Dec.
1883	12.0	13.3	9.0	47.1	23.8	32.4	31.8	18.4	29.1	25.0	23.6	32.5	47.1	29 Apr.
1884	11.7	22.3	5.6	11.6	**59.8**	27.0	25.9	31.3	31.6	6.8	9.9	26.5	59.8	4 Mai
1885	5.8	11.1	23.5	20.5	28.5	20.3	27.8	19.9	37.3	18.1	**70.1**	30.3	70.1	29 Nov.
1886	17	22	30	28	14	42	**45**	40	13	16	34	29	45	26 Jul.
1887	3	6	36	7	21	40	42	34	23	11	9	29	42	5 Jul.
1888	8	18	**64**	23	12	30	23	**52**	41	**98**	19	13	98	2 Okt.
1889	9	40	19	18	20	30	26	20	22	24	25	7	40	14 Feb.
1890	19	5	24	39	38	24	21	40	9	*40*	22	5	40	31 Aug.*)
Summe	181.1	358.9	351.4	405.5	386.1	516.0	385.4	482.4	529.8	426.3	391.3	367.9	928.4	*) 16 Okt.
Jahre	15	15	15	15	15	15	15	15	15	15	15	15	15	
Mittel	12.1	23.9	23.4	27.0	25.7	34.4	25.7	32.2	35.3	28.4	26.1	24.5	61.9	
Maxim.	*29.5*	60.8	64	57.2	59.8	82.9	45	52	110.0	98	70.1	77.5	110.0	

Sursee (II 136)

H = 505 m (*Aare, Suhr*) h_r = 1.5 m

1867												16.6		
1868	9.0	3.9	22.2	22.2	21.1	33.5	**69.2**	18.5	40.0	34.7	14.9	20.5	69.2	18 Jul.
1869	16.5	7.7	12.2	25.9	14.6	22.9	30.5	50.6	37.5	24.7	13.5	13.3	50.6	6 Aug.
1870	4.9	8.3	9.7	8.7	25.9	33.6	19.3	43.2	16.1	31.2	29.6	**40.3**	43.2	6 Aug.
1871	13.3	13.8	16.7	20.1	16.8	38.8	42.0	26.3	5.3	24.0	19.9	3.0	42.0	24 Jul.
1872	9.7	11.4	14.7	33.5	44.9	39.8	28.7	49.2	12.5	23.0	11.2	15.0	49.2	24 Aug.
1873	8.5	6.7	16.7	**53.7**	16.6	32.7	31.0	28.9	28.6	36.9	8.6	8.1	53.7	18 Apr.
1874	6.3	5.1	8.4	16.6	19.1	26.0	49.4	36.8	15.3	17.5	27.3	35.6	49.4	31 Jul.
1875	24.1	7.5	6.5	8.0	16.2	23.8	24.5	30.0	34.6	28.0	27.4	3.9	34.6	22 Sep.
1876	16.3	34.4	**46.0**	37.9	52.6	**124.4**	23.2	31.1	32.5	9.0	19.1	30.6	124.4	11 Jun.
1877	11.5	**39.6**	20.4	44.1	41.7	49.1	27.0	42.5	35.7	13.0	17.3	18.9	49.1	8 Jun.
1878	**29.5**	14.4	20.6	20.1	46.6	52.4	44.5	30.9	48.7	31.2	22.7	16.9	52.4	23 Jun.
1879	9.5	23.1	5.6	16.4	33.1	30.5	13.1	24.0	28.9	36.8	29.0	12.2	36.8	20 Okt.
1880	5.6	14.4	18.6	20.7	17.6	23.4	20.9	32.8	17.2	33.3	6.2	11.3	33.3	27 Okt.
1881	10.7	12.2	11.5	17.5	14.1	27.0	50.4	49.8	**128.3**	12.1	6.5	7.3	**128.3**	1 Sep.
1882	5.2	6.9	11.8	17.3	13.2	46.6	25.3	27.9	32.6	21.8	28.5	15.4	46.6	4 Jun.
1883	12.3	17.2	9.8	33.9	22.8	20.9	22.2	29.8	25.5	19.0	17.8	8.9	33.9	20 Apr.
1884	9.8	12.9	6.2	15.0	30.2	76.9	28.4	53.4	27.6	23.1	5.6	18.2	76.9	15 Jun.
1885	2.7	17.3	12.0	11.0	30.4	22.5	25.8	20.9	36.1	15.8	7.6	29.1	36.1	28 Sep.

Tages-Maximum

Rhein

	Jan.	Febr.	März	April	Mai	Juni	Juli	Aug.	Sept.	Okt.	Nov.	Dec.	Jahr	Datum
1886	16	20	8	37	18	31	42	32	12	17	**38**	19	42	26 Jul.
1887	3	4	16	18	28	20	52	30	28	9	10	30	52	25 Jul.
1888	9	12	23	30	25	29	37	**88**	59	38	16	11	88	17 Aug.
1889	6	24	24	22	29	31	25	14	19	34	24	11	34	11 Okt.
1890	12	5	9	14	**47**	39	23	46	14	**43**	12	6	47	26 Mai
Summe	251.4	321.8	349.6	543.6	624.5	874.8	754.4	836.6	735.0	576.1	412.7	402.1	1272.7	
Jahre	23	23	23	23	23	23	23	23	23	23	23	24	23	
Mittel	10.9	14.0	15.2	23.6	27.2	38.0	32.8	36.4	32.0	25.0	17.9	16.8	55.3	
Maxim.	29.5	39.6	46.0	53.7	47	124.4	69.2	88	128.3	43	38	40.3	128.3	

Muri (II 138)

H = 483 m (*Aare, Bünz*) h_r = 2.0 m

1864	14.1	8.5	23.7	30.8	**45.0**	32.5	20.8	22.8	19.6	9.3	10.5	2.6	45.0	14 Mai
1865	13.9	14.8	17.6	4.9	27.3	25.6	28.0	25.5	0.0	15.6	12.7	12.1	28.0	10 Jul.
1866	17.1	23.7	32.0	14.7	31.7	16.5	9.9	48.5	34.0	19.8	13.7	19.7	48.5	5 Aug.
1867	26.7	21.9	12.1	29.0	20.3	32.0	11.7	59.3	52.0	**42.0**	7.8	20.1	59.3	28 Aug.
1868	23.8	3.6	30.2	24.2	9.1	25.3	28.2	14.3	28.5	23.0	17.4	24.1	30.2	6 Mär.
1869	9.5	6.7	21.0	29.7	22.7	27.7	27.2	30.0	17.5	17.2	15.0	13.5	30.0	6 Aug.
1870	10.5	6.9	10.3	4.0	28.0	26.3	13.7	21.1	15.2	25.5	13.4	30.9	30.9	17 Dec.
1871	14.4	14.9	11.3	21.6	10.9	24.6	28.5	20.3	17.5	30.0	10.0	3.4	30.0	1 Okt.
1872	4.9	10.6	14.3	22.6	42.2	32.0	53.4	57.0	6.0	18.5	16.2	20.7	57.0	24 Aug.
1873	4.8	5.0	18.7	41.2	19.8	24.9	32.3	23.0	23.8	33.3	10.0	8.0	41.2	19 Apr.
1874	5.8	5.7	5.8	13.8	32.3	60.8	40.2	25.6	14.0	8.6	30.5	**44.9**	60.8	25 Jun.
1875	33.3	7.6	5.6	9.4	17.6	24.3	20.4	58.5	28.2	19.3	19.1	3.0	58.5	13 Aug.
1876	11.8	28.8	**42.7**	24.0	*22.0*	**83.0**	12.9	16.8	17.9	5.5	26.3	20.8	**83.0**	12 Jun.
1877	17.2	34.0	13.1	**45.3**	18.7	14.2	33.0	21.4	14.6	8.0	19.5	17.9	45.3	10 Apr.
1878	**35.1**	6.6	16.2	18.0	28.7	68.1	31.8	21.5	25.3	22.0	23.2	14.9	68.1	3 Jun.
1879	15.5	17.1	7.4	19.0	22.0	33.3	26.2	17.1	43.3	39.2	22.5	28.4	43.3	25 Sep.
1880	11.1	9.5	11.7	20.3	15.4	22.8	35.1	17.7	21.5	25.4	6.9	29.0	35.1	20 Jul.
1881	10.9	18.0	22.2	13.3	16.5	26.6	**53.7**	46.8	**80.6**	15.0	5.7	8.5	80.6	1 Sep.
1882	7.7	8.4	17.8	32.2	9.3	69.6	21.5	14.3	31.8	25.8	26.5	26.4	69.6	25 Jun.
1883	15.1	20.2	10.5	34.3	29.0	32.7	34.5	26.7	26.5	22.0	18.6	16.5	34.5	6 Jul.
1884	10.0	19.8	9.5	13.0	16.8	43.6	28.2	45.0	28.4	14.3	5.4	24.6	45.0	26 Aug.
1885	1.8	10.6	13.3	14.5	22.8	32.5	19.1	21.0	47.6	28.0	22.9	32.5	47.6	28 Sep.
1886	13	15	12	32	17	25	41	45	13	20	**51**	14	51	8 Nov.
1887	3	4	14	16	24	37	23	25	28	10	10	23	37	26 Jun.
1888	7	11	22	24	21	31	45	**66**	57	39	37	9	66	17 Aug.
1889	5	**46**	7	25	15	43	26	17	36	25	16	8	46	14 Feb.
1890	14	4	5	12	23	20	13	36	13	35	27	6	36	31 Aug.
Summe	357.0	382.9	427.0	588.8	608.1	934.9	758.3	843.2	740.8	596.3	494.8	482.5	1307.5	
Jahre	27	27	27	27	27	27	27	27	27	27	27	27	27	
Mittel	13.2	14.2	15.8	21.8	22.5	34.6	28.1	31.2	27.4	22.1	18.3	17.9	48.4	
Maxim.	35.1	46	42.7	45.3	45.0	83.0	53.7	66	80.6	42.0	51	44.9	83.0	

Andermatt (II 140)

H = 1448 m (*Aare, Reuss*) h_r = 1.5 m

1875	**41.8**	41.0	8.5	28.7	18.2	**46.7**	40.5	33.6	27.0	25.7	17.3	5.0	46.7	18 Jun.
1876	28.7	30.7	43.6	52.2	27.0	40.8	32.0	14.1	18.1	24.1	15.3	13.6	52.2	23 Apr.
1877	16.4	**118.9**	**50.0**		37.8	9.9	37.0	18.5	10.4	15.8	39.1	19.7	118.9	13 Feb.
1878	17.0	12.9	42.7	50.3	30.3	29.1	41.3	33.4	55.1	52.5	44.6	8.1	55.1	24 Sep.
1879	11.3	10.2	11.2	32.5	**76.5**	20.0	33.3	22.2	*83.0*		20.7	*12.8*	*83.0*	25 Sep.

Tages-Maximum

Rhein

	Jan.	Febr.	März	April	Mai	Juni	Juli	Aug.	Sept.	Okt.	Nov.	Dec.	Jahr	Datum
1881		20.4	21.5	25.0	25.0	43.2	14.4	**100.0**	72.3	14.5	16.5	23.6	100.0	27 Aug.
1882	15.4	27.0	19.0	28.0	25.5	43.2	49.5	28.0	**100.8**	60.8	10.3	10.4	100.8	16 Sep.
1883	21.0	9.0	22.0	22.0	61.0	41.0	30.0	18.0	25.0		12.0	36.0	61.0	10 Mai
1884	5.7	8.5	7.4	7.5	15.7	27.3	17.6	25.7	60.0	11.5	9.6	15.9	60.0	4 Sep.
1885	20.6	13.0	5.9	23.6	23.7	16.5	13.2	50.5	48.7	**123.6**	46.4	22.1	**123.6**	15 Okt.
1886	16	13	14	*85*	67	14	52	68	7	38	**66**	38	*85*	9 Apr.
1887	*15*	*5*	18	61	22	40	23	22	71	12	17	**45**	71	19 Sep.
1888	*40*	*100*		*25*	15	22	**91**	77	35	33	31	19	*100*	15 Feb.
1889	15	24	18	46	9	22	14	60	13	*84*	8	4	*84*	11 Okt.
1890	12	0	19	9	49	13	52	79	*34*	21	31	15	79	29 Aug.
Summe	275.9	433.6	300.8	495.8	502.7	428.7	540.8	650.0	660.4	516.5	384.8	288.2	1220.3	
Jahre	14	15	14	14	15	15	15	15	15	13	15	15	15	
Mittel	19.7	28.9	21.5	35.4	33.5	28.6	36.1	43.3	44.0	39.7	25.7	19.2	81.4	
Maxim.	41.8	118.9	50.0	*85*	76.5	46.7	91	100.0	100.8	123.6	66	45	123.6	

Altdorf (II 142)

H = 454 m, seit 1881 = 484 m (*Aare, Reuss*) h_r = 1 bis 1.5 m

1863												20.8		
1864	31.5	30.5	14.1	57.0	33.7	34.5	42.1	18.9	30.1	12.9	32.6	3.0	57.0	5 Apr.
1865	13.8	9.5	20.3	0.7	34.3	21.4	71.4	57.9	2.0	29.4	34.8	2.2	71.4	26 Jul.
1866	33.4	33.9	34.4	45.1	30.1	12.2	50.1	42.8	32.0	2.2	30.0	35.2	50.1	24 Jul.
1867	**48.5**	22.9	29.1	41.1	23.6	38.7	13.6	45.0	23.4	37.0	5.7	**83.0**	83.0	16 Dec.
1868	25.4	8.9	**61.0**	47.3	32.6	58.8	33.8	12.1	62.1	52.3	13.9	44.1	62.1	23 Sep.
1869	42.2	13.6	42.3	54.4	27.7	47.3	69.0	80.7	14.9	20.5	27.0	39.4	80.7	16 Aug.
1870	11.0	9.9	26.1	17.0	13.6	18.1	24.4	39.7	31.8	38.0	**93.2**	25.4	93.2	1 Nov.
1871	13.0	49.2	15.8	43.1	29.1	60.4	26.0	35.0	9.0	39.3	13.3	2.1	60.4	26 Jun.
1872	12.8	19.2	33.2	**66.1**	**83.3**	40.5	22.6	47.2	18.5	66.2	29.4	42.9	83.3	22 Mai
1873	5.0	5.8	7.4	23.9	20.7	21.0	77.1	**89.5**	28.8	**95.1**	25.1	22.1	95.1	9 Okt.
1874	6.2	14.3	7.9	39.7	51.2	56.3	**147.2**	71.7	12.6	32.2	72.7	12.5	**147.2**	31 Jul.
1875	38.4	16.1		26.8	22.4	35.5								
1876	26.4	43.7	26.7	25.4	14.8	**64.2**	27.6	31.7	36.9	11.8	27.3	15.4	64.2	11 Jun.
1877	17.4	**87.2**	13.4	18.6	25.8	21.7	47.8	22.8	15.2	22.4	20.7	16.7	87.2	13 Feb.
1878	17.1	12.6	22.4	18.4	22.7	21.8	31.8	22.3	32.8	31.2	34.6	11.7	34.6	28 Nov.
1879	14.8	22.4	14.5	32.3	48.3	28.7	34.8	26.4	**72.8**	32.8	32.1	19.4	72.8	25 Sep.
1880	7.2	9.2	14.1	21.2	14.6	24.1	24.3	16.8	20.6	30.7	20.8	38.7	38.7	9 Dec.
1881	7.1	15.2	16.4	32.1	27.9	27.8	21.6	84.6	44.8	10.4	11.2	18.4	84.6	27 Aug.
1882	17.8	5.8	16.2	22.8	25.3	36.3	35.6	38.0	60.0	44.6	15.7	42.4	60.0	15 Sep.
1883	9.7	6.7	10.2	9.3	58.5	14.9	22.3	18.6	15.8	17.3	17.3	22.8	58.5	10 Mai
1884	7.7	7.5	8.9	18.9	16.7	27.5	29.4	30.2	34.7	25.2	10.4	10.7	34.7	4 Sep.
1885	2.4	14.2	5.3	14.7	33.6	15.6	26.0	35.8	51.6	39.2	55.6	26.3	55.6	29 Nov.
1886	15	25	14	27	40	25	28	38	15	30	79	25	79	8 Nov.
1887	7	6	25	23	21	19	20	37	34	26	5	45	45	9 Dec.
1888	10	17	24	24	25	22	49	53	32	19	13	6	53	2 Aug.
1889	10	26	16	38	13	26	25	33	18	77	14	9	77	10 Okt.
1890	18	1	17	19	22	23	31	54	23	31	18	5	54	29 Aug.
Summe	468.8	533.3	535.7	806.9	811.5	842.3	1031.5	1082.7	772.4	873.7	752.4	645.2	1782.4	
Jahre	27	27	26	27	27	27	26	26	26	26	26	27	26	
Mittel	17.4	19.8	20.6	29.9	30.1	31.2	39.7	41.6	29.7	33.6	28.9	23.9	68.6	
Maxim.	48.5	87.2	61.0	66.1	83.3	64.2	147.2	89.5	72.8	95.1	93.2	83.0	147.2	

Tages-Maximum

Rhein

Schwyz (II 143)

H = 547* m — (*Aare, Reuss, Muotta*) — h_r = 1.5 m

	Jan.	Febr.	März	April	Mai	Juni	Juli	Aug.	Sept.	Okt.	Nov.	Dec.	Jahr	Datum
1863												21.7		
1864	19.2	28.8	22.6	60.8	40.3	46.9	63.3	28.0	44.5	11.0	31.4	2.5	63.3	4 Jul.
1865	17.9	23.4	23.4	3.0		57.6	**90.1**	59.9	1.1	25.6	23.7	9.9	90.1	26 Jul.
1866	27.7	39.0	30.9	54.2	41.0	23.4	29.9	93.8	64.0	24.8	31.2	27.5	93.8	13 Aug.
1867	**29.4**	26.9	**37.1**	29.3	34.9	71.9	15.6	**146.0**	40.7	86.2	9.7	36.4	**146.0**	28 Aug.
1868	24.4	13.7	36.6	34.7	48.5	73.7	53.6	24.2	38.7	65.9	30.7	35.4	73.7	24 Jun.
1869	24.6	11.9	32.5	32.7	24.7	49.0	50.8	82.2	16.5	21.2	29.8	27.3	82.2	16 Aug.
1870	12.3	7.1	23.2	23.3	15.6	22.9	41.2	67.5	23.8	46.4	59.8	21.8	67.5	12 Aug.
1871	12.7	28.5	18.8	33.1	20.0	63.4	33.8		26.4	35.7			63.4	26 Jun.
1872	18.9	21.9	22.8	26.8	65.4	66.1	33.4	44.3	23.2	29.0	23.3	20.9	66.1	26 Jun.
1873	5.6		19.5	49.6		29.8								
1879				49.3	47.7	32.5	41.1	78.0	53.6	48.6	38.0	21.0	78.0	9 Aug.
1880	15.6	20.4	29.5	61.9	38.9	35.5		42.2	30.1	59.7	13.5	62.0	62.0	14 Dec.
1881	6.8	16.3	23.2	63.1	65.9	35.4	30.6	88.0	58.5	56.0	21.1	9.8	88.0	27 Aug.
1882	20.5	16.0	19.3	40.5	60.3	**97.9**	71.7	48.0	59.2	37.3	29.7	46.5	97.9	30 Jun.
1883	9.0	24.3	12.7	33.9	57.7	31.2	39.6	20.5	28.7	36.1	49.8	18.3	57.7	10 Mai
1884	11.9	26.0	9.1	21.2	35.6	72.4	68.8	62.6	44.8	30.0	18.4	24.3	72.4	15 Jun.
1886	14	36	26	43	47	32	39	49	39	44	**120**	36	120	8 Nov.
1887	7	7	23	38	38		60		38	22	10	**88**	88	9 Dec.
1888	25		26	39	**78**	30	*70*	80	**68**	30	30	12	80	2 Aug.
1889	16	**57**	21	**64**	20	75	42	33	54	**99**	26	11	99	10 Okt.
1890	*15*	3	25	28	38	34	53	81	36	57	13	7	81	29 Aug.
Summe	333.5	407.2	482.2	829.4	817.5	980.6	927.5	1128.2	788.8	866.5	609.1	539.3	1670.1	
Jahre	20	18	20	21	19	20	19	18	20	20	19	20	20	
Mittel	16.7	22.6	24.1	39.5	43.0	49.0	48.8	62.7	39.4	43.3	32.1	27.0	83.5	
Maxim.	29.4	57	37.1	64	78	97.9	90.1	146.0	68	99	120	88	146.0	

Gersau (II 144)

H = 442 m — (*Aare, Reuss, Vierwaldstätter See*) — h_r = 4.6 m

1867		36.2	29.8	45.8	62.0	53.7	18.9	**125.2**	57.2	57.2			125.2	28 Aug.
1868	28.9	15.5	**44.0**	35.2	11.8		48.3	18.6	69.6	**72.0**	31.2	31.4	72.0	5 Okt.
1869	54.9	28.1	39.8	**48.5**	45.2	49.7	61.8	72.1	59.5	33.9	22.4	12.6	72.1	16 Aug.
1870	13.4	6.2	36.4	37.4	34.8	31.0	13.4	60.2	13.9	34.6	56.5	22.4	60.2	12 Aug.
1871	18.8	**52.5**	33.1	27.0	14.2	60.3		28.7	10.8	51.5	26.3		60.3	26 Jun.
1872		37.1	36.2	24.8	45.7	64.6	28.5	*42.7*	47.3	58.0	33.0	25.5	64.6	26 Jun.
1873	4.5	18.4	19.5	47.5	31.3	31.0	62.8	34.0	49.0	71.5	10.3		71.5	9 Okt.
1874	0.0	21.0	21.0	41.0	**66.0**	59.0	**149.0**	51.0	37.5	23.0	60.3	21.2	**149.0**	31 Jul.
1875	31.0	8.4	23.0	18.0	22.8	26.2	24.9	21.0	**72.0**	32.0		15.4	72.0	23 Sep.
1876	**56.4**	27.9	42.7	25.6	23.4	**75.1**	36.3	78.8	26.3	9.3	23.0	8.7	78.8	25 Aug.
1877	33.7	22.3	22.3	35.7	19.5	58.1	60.0	33.5	49.5	28.1	28.0	22.4	60.0	3 Jul.
1878	36.3	2.2	21.5	28.5	20.5		60.5	16.3	47.9	17.8		18.2	60.5	4 Jul.
1879	12.5	28.5	12.1	35.8	13.6	28.2	33.0	28.0	46.2	*40.0*	38.6		46.2	25 Sep.
1880	17.5	*16.0*	32.9	27.5	*40.0*	*22.8*	48.5	33.0		36.5	14.5		48.5	22 Jul.
1881	17.5	16.5	23.3	40.5	43.1	25.0	28.2	59.0	58.3	20.5	20.5	9.4	59.0	27 Aug.
1882	19.0	10.0	20.0	21.0	50.0	47.0	65.3	32.0	44.7	18.7	33.5	34.5	65.3	21 Jul.
1883	12.0	21.5	11.0	14.0	40.0	27.7	54.5	49.5	28.0	22.5	31.0	17.0	54.5	4 Jul.
1884	13.0	16.4	9.2	20.0	37.6	52.0	45.0	51.0	43.9	22.7	19.5	25.0	52.0	15 Jun.
1885	10.5	29.0	17.5	23.9	59.0	19.1	37.0	34.0	59.2	36.0	31.5	**36.4**	59.2	28 Sep.

Tages-Maximum

Rhein

	Jan.	Febr.	März	April	Mai	Juni	Juli	Aug.	Sept.	Okt.	Nov.	Dec.	Jahr	Datum
1886		25		37	31	35	40	48	32	39	**95**		95	8 Nov.
1887	5	11	26				39				8			
1888	23	27	*25*	*45*	33	*25*	52	58	52	24	15	13	58	2 Aug.
1889	10	25	24	20	14	52	44	23	28	57	38	13	57	10 Okt.
1890	23	3	21	35	38	37	54	47	18	45	14	*10*	54	11 Jul.
Summe	440.9	504.7	591.3	734.7	796.5	879.5	1104.9	1044.6	950.8	850.8	650.1	336.1	1594.9	
Jahre	21	24	23	23	23	21	23	23	22	23	21	17	23	
Mittel	21.0	21.0	25.7	31.9	34.6	41.9	48.0	45.4	43.2	37.0	31.0	19.8	69.3	
Maxim.	56.4	52.5	44.0	48.5	66.0	75.1	149.0	125.2	72.0	72.0	95	36.4	149.0	

Engelberg (II 145)

H = 1021 m (*Aare, Reuss, Vierwaldstätter See, Aa*) h_r = 1.5 m

1863												23.3		
1864	18.2	22.0	12.6	**55.4**	67.4	57.2	50.1	26.6	41.1	46.0	24.7	1.6	67.4	3 Mai
1865	14.4	11.4	15.8	1.9	39.1	**66.3**	79.0	56.4	4.0	31.0	27.4	8.7	79.0	26 Jul.
1866	12.5	34.1	17.3	30.3	37.2	18.8	60.4	82.0	48.2	16.6	30.6	20.3	82.0	13 Aug.
1867	**60.6**	25.3	24.0	51.5	28.2	43.8	15.9	56.9	54.8	66.7	14.2	**46.2**	66.7	4 Okt.
1868	21.5	6.3	**36.1**	29.9	34.0	52.6	42.2	29.5	77.4	**72.2**	29.4	30.2	77.4	23 Sep.
1869	22.2	9.9	29.1	44.8	24.2	61.8	62.1	62.7	21.7	36.5	29.7	20.9	62.7	16 Aug.
1870	9.1	8.8	21.9	15.8	14.0	46.5	29.9	43.6	26.8	53.4	**72.5**	10.7	72.5	1 Nov.
1871	14.4	36.9	17.0	36.2	28.0	44.1	28.5	64.0	18.7	45.7	21.7	8.6	64.0	27 Aug.
1872	14.6	22.0	25.4	29.1	**96.7**	50.0	27.1	61.4	42.3	60.3	9.7	35.0	96.7	22 Mai
1873	6.5	6.2	10.7	20.1	38.9	29.2	61.9	**116.8**	39.1	49.7	18.7	25.9	116.8	2 Aug.
1874	12.2	15.1	9.8	26.0	19.3	48.1	**153.8**	44.2	40.9	26.8	34.7	12.6	**153.8**	31 Jul.
1875	38.1	14.8	21.4	20.4	29.4	30.4	42.0	44.7	52.7	56.4	30.8	8.5	56.4	24 Okt.
1876	28.8	37.2	29.0	27.5	17.7	57.4	53.6	56.6	34.8	9.9	24.4	14.4	57.4	11 Jun.
1877	15.8	**88.3**	28.8	22.6	24.8	49.2	71.8	43.6	39.0	30.6	20.0	26.3	88.3	13 Feb.
1878	28.7	20.2	24.4	30.0	34.5	54.7	60.2	32.5	55.4	55.0	21.0	17.5	60.2	25 Jul.
1879	13.9	19.0	9.5	41.8	48.1	39.5	34.4	45.7	73.0	48.1	35.1	12.8	73.0	25 Sep.
1880	12.2	13.5	13.5	24.7	37.2	34.0	37.8	31.7	31.4	53.6	15.7	26.4	53.6	22 Okt.
1881	5.5	15.5	18.9	30.9	53.0	36.5	56.6	94.1	66.8	23.2	17.7	14.0	94.1	1 Sep.
1882	19.5	7.4	26.0	19.1	47.7	50.3	48.5	51.5	**82.1**	35.0	21.0	36.0	82.1	15 Sep.
1883	12.8	15.9	13.2	12.8	41.5	36.2	27.0	79.2	38.6	33.8	21.2	25.1	79.2	9 Aug.
1884	10.4	9.6	9.4	21.0	26.7	61.0	75.8	64.3	68.7	19.8	11.9	15.7	75.8	19 Jul.
1885	10.9	19.8	12.6	26.0	34.8	35.4	59.4	44.4	54.8	63.7	52.5	33.8	63.7	15 Okt.
Summe	402.8	459.2	426.4	617.8	822.4	1003.0	1178.0	1232.4	1012.3	934.0	584.6	474.5	1722.8	
Jahre	22	22	22	22	22	22	22	22	22	22	22	23	22	
Mittel	18.3	20.9	19.4	28.1	37.4	45.6	53.5	56.0	46.0	42.5	26.6	20.6	78.3	
Maxim.	60.6	88.3	36.1	55.4	96.7	66.3	153.8	116.8	82.1	72.2	72.5	46.2	153.8	

Vitznau (II 146)

H = 440 m (*Aare, Reuss, Vierwaldstätter See*) h_r = 1.4 m

1872								47.0	10.8	21.5	18.0	20.0		
1873	6.0	7.7	15.8	29.0	33.4	36.0	38.0	**147.0**	81.0	**51.5**	8.0	31.0	147.0	2 Aug.
1874	5.2	8.5	11.5	23.5	22.0	31.7	**185.0**	42.3	21.4	9.6	34.5	13.5	**185.0**	31 Jul.
1875	33.5	13.0	10.5	10.5	36.7	44.5	30.0	39.5	55.5	43.7	18.5	8.8	55.5	22 Sep.
1876	26.8	18.0	28.0	20.8	24.5	**81.0**	23.0	31.5	27.0	8.8	16.7	11.5	81.0	11 Jun.
1877	21.0	19.2	18.5	27.0	19.6	34.5	39.0	46.5	32.8	22.6	20.3	26.0	46.5	16 Aug.
1878	**36.5**	14.2	13.4	23.5	28.0	62.4	55.2	20.0	41.0	27.5	18.1	18.5	62.4	4 Jun.
1879	14.6	22.5	9.5	38.5	32.5	35.0	42.5	81.5	59.0	39.0	48.0	9.7	81.5	9 Aug.
1880	10.0	25.8	22.0	35.0	20.5	37.0	25.5	51.7	35.0	44.5	16.5	14.0	51.7	22 Aug.

Tages-Maximum

Rhein

	Jan.	Febr.	März	April	Mai	Juni	Juli	Aug.	Sept.	Okt.	Nov.	Dec.	Jahr	Datum
1881	8.2	8.5	20.0	**64.5**	64.5	45.2	35.8	74.5	**102.5**	24.5	13.5	12.0	102.5	1 Sep.
1882	15.0	12.0	11.5	29.1	60.0	65.5	65.0	38.5	64.5	26.5	38.5	41.5	65.5	30 Jun.
1883	18.0	36.8	14.2	36.0	55.5	36.0	34.2	60.0	34.0	27.5	28.0	20.0	60.0	9 Aug.
1884	11.2	20.0	7.2	25.0	68.5	63.5	61.0	*60.0*	53.0	24.2	14.5	19.5	68.5	14 Mai
1885	3.7	**42.0**	23.5	25.0	**76.0**	16.0	59.1	33.5	69.0	40.0	24.0	26.0	76.0	14 Mai
1886	15	29	17	32	42	37	35	71	37	25	**88**	18	88	8 Nov.
1887	6	9	28	26	44	22	38	68	30	28	10	**60**	68	21 Aug.
1888	14	13	31	53	33	26	59	60	79	27	20	12	79	7 Sep.
1889	13	22	**36**	25	20	60	51	37						
Summe	257.7	321.2	317.6	523.4	680.7	733.3	876.3	1009.5	832.5	491.4	435.1	362.0	1318.1	
Jahre	17	17	17	17	17	17	17	18	17	17	17	17	16	
Mittel	15.2	18.9	18.7	30.8	40.0	43.1	51.5	56.1	49.0	28.9	25.6	21.3	82.4	
Maxim.	36.5	42.0	36	64.5	76.0	81.0	185.0	147.0	102.5	51.5	88	60	185.0	

Luzern I [Phyik. Kabinet, Realschulgebäude] (II 147)

H = 454 m (*Aare, Reuss*) h_r = 13.6 m

1860					12.0	35.4	48.9	33.0	57.0	38.4	17.7	16.5	57.0	1 Sep.
1861	3.6	6.9	15.3	12.6	9.0	32.1	33.0	35.4	39.3	4.2	28.8	15.9	39.3	11 Sep.
1862	12.0	6.9	19.5	28.8	11.4	21.3	32.4	27.6	37.2	26.4	18.0	10.2	37.2	11 Sep.
1863	15.0	6.6	25.2	21.9	33.0	80.1	19.2	31.5	32.1	35.4	12.0	12.0	80.1	11 Jun.
1864	12.6	13.2	15.0	33.0	33.0	54.0	36.0	23.8	39.0	9.8	12.0	3.3	54.0	27 Jun.
1865	13.8	12.6	16.2	0.0	26.7	17.7	57.6	37.5	0.0	13.5	16.8	6.0	57.6	26 Jul.
1866	8.1	**41.1**	**43.2**	21.3	27.0	28.5	12.0	36.0	32.4	11.4	30.9	16.2	43.2	9 Mär.
1867	**33.0**	21.6	15.0	34.5	31.2	37.2	14.4	45.6	58.5	42.9	18.0	12.0	58.5	15 Sep.
1868	12.0	6.9	18.9	20.1	11.4	45.0	30.9	19.5	38.1	**75.0**	16.2	**45.0**	75.0	4 Okt.
1869	11.7	14.7	21.0	28.8	37.2	29.7	63.0	**92.1**	19.8	30.0	20.4	9.0	**92.1**	15 Aug.
1870	5.7	7.5	9.3	18.3	20.7	23.4	13.8	25.5	21.3	24.0	16.5	27.6	27.6	16 Dec.
1871	15.9	10.5	15.3	10.7	17.7	27.6	43.8	20.1	20.7	27.2	22.2	9.9	43.8	23 Jul.
1872	11.1	9.0	13.2	23.7	**45.0**	47.1	32.7	40.2	18.6	24.0	15.0	18.6	47.1	20 Jun.
1873	7.2	7.5	17.1	28.8	13.5	38.4	30.6	70.2	26.7	32.7	13.8	9.0	70.2	9 Aug.
1874	8.4	8.7	8.7	15.6	24.9	29.7	**64.8**	48.6	13.8	6.3	28.5	13.5	64.8	30 Jul.
1875	19.2	15.9	11.7	9.0	38.1	72.9	24.9	36.0	35.7	26.7	18.3	15.0	72.9	4 Jun.
1876	19.2	17.1	36.3	27.9	23.7	84.0	36.3	47.4	33.6	9.0	16.5	16.8	84.0	11 Jun.
1877	10.1	18.6	15.0	23.6	20.6	32.9	39.1	34.4	31.2	10.3	13.6	13.6	39.1	2 Jul.
1878	28.8	7.3	17.3	11.0	24.2	39.1	30.1	24.0	34.0	20.0	18.7	26.6	39.1	4 Jun.
1879	12.7	20.2	4.3	24.2	24.7	31.3	21.8	75.8	42.2	36.0	40.5	12.0	75.8	9 Aug.
1880	6.6	14.5	13.9	29.5	37.2	21.1	31.3	48.0	15.0	29.2	11.3	13.0	48.0	22 Aug.
1881	8.0	7.7	14.3	29.6	32.0	33.7	36.0	59.2	**62.2**	14.9	8.0	8.0	62.2	1 Sep.
1882	11.0	8.1	12.6	22.2	33.0	**86.2**	37.6	17.0	40.0	26.8	37.2	11.8	86.2	4 Jun.
1883	8.5	23.1	13.6	12.4	26.4	29.0	35.5	51.3	26.4	14.8	23.5	12.6	51.3	9 Aug.
1884	8.2	30.7	9.0	20.6	23.9	58.0	43.0	49.1	31.3	12.0	6.1	13.6	58.0	15 Jun.
1885	6.1	32.0	18.2	15.0	37.0	8.6	19.8	24.9	55.2	21.4	23.3	26.8	55.2	28 Sep.
1886	12.4	29.4	12.6	**44.8**	16.5	25.2	36.7	45.2	35.2	18.4	**60.1**	18.8	60.1	8 Nov.
1887	1.7	4.4	27.6	23.8	26.3	21.8	14.7	38.2	26.3	8.5	11.0	44.0	44.0	10 Dec.
1888	4.1	20.0	16.1	34.1	39.6	20.0	51.4	71.7	45.0	18.0	11.0	11.1	71.7	17 Aug.
1889	8.8	10.1	12.4	26.3	21.5	28.9	39.8	24.6	17.0	33.1	24.4	6.8	39.8	13 Jul.
1890	18.0	3.1	11.2	21.0	38.1	22.2	32.0	49.0	19.8	22.1	15.0	7.6	49.0	31 Aug.
Summe	353.5	435.9	499.0	673.1	816.5	1162.1	1063.1	1282.4	1004.6	722.4	625.3	482.8	1783.9	
Jahre	30	30	30	30	31	31	31	31	31	31	31	31	31	
Mittel	11.8	14.5	16.6	22.4	26.3	37.5	34.3	41.4	32.4	23.3	20.2	15.6	57.5	
Maxim.	33.0	41.1	43.2	44.8	45.0	86.2	64.8	92.1	62.2	75.0	60.1	45.0	92.1	

Tages-Maximum

Rhein

	Jan.	Febr.	März	April	Mai	Juni	Juli	Aug.	Sept.	Okt.	Nov.	Dec.	Jahr	Datum
Rigi-Kulm (II 152)														
H = 1790 m					(*Aare, Reuss, Lorze*)								h_r = 1.5 m	
1864	*25.0*	27.8	20.5	30.5	77.3	61.6	99.0	49.0	90.5	16.3	21.4	3.0	99.0	4 Jul.
1865	9.4	12.5	14.8	0.0	65.5	51.2		112.0	0.0	39.0	30.6	11.4	112.0	19 Aug.
1866	17.2	32.3	22.2	43.7	37.0	28.0	58.4	*202.6*	95.2	28.5	18.0	13.6	*202.6*	13 Aug.
1867	31.0	10.7	13.0	11.0		63.2	31.5	160.7	82.2	46.4	12.5	10.2	160.7	28 Aug.
1868	16.0	4.2	21.8	33.6	66.0	118.0	91.2	43.7		49.2	17.4	10.8	118.0	4 Jun.
1869	8.4	5.5	8.0	22.8					12.7	34.0	11.0	16.7		
1870	*12.0*	3.9	10.2	19.5	11.4	20.0	25.5	54.4	24.5		23.2	14.5	54.4	6 Aug.
1871	1.9	3.0	20.1	8.0	17.0	94.5	54.5	31.5	23.0	31.5	17.0	14.0	94.5	27 Jun.
1872	13.6	8.0	2.9	15.5	63.5		33.0				15.0	14.8		
1873	3.2	3.9	11.5	17.6										
1881	2.8	36.9	25.4	43.5	72.3	43.6	38.0	88.9	103.5	20.3	9.5	9.1	103.5	1 Sep.
1882	28.5	11.9	19.9	10.1	37.5	89.3	78.8	45.8	73.1	46.6	34.9	22.5	89.3	4 Jun.
1883	11.3	14.0	12.7	28.0	89.2	52.0	37.0	87.0	36.0	16.9	27.2	10.6	89.2	30 Mai
1884	7.9	20.8	8.2	23.9	57.7	92.0	49.0	110.0	64.4	24.4	18.6	17.2	110.0	26 Aug.
1885	14.0	14.0	10.6	42.9	35.1	21.0	69.0	46.0	27.3	20.7	29.3	29.1	69.0	6 Jul.
1886	13	18	14	36	23	33	46	57	40	34	41	30	57	11 Aug.
1887	9	5	20	33	36	21	65	63	21	28	8	42	65	26 Jul.
1888	19	17	21	38	76	45	44	72	68	25	7	12	76	31 Mai
1889	12	17	19	16	31	78	48	26	23	27	18	9	78	2 Jun.
1890	11	6	20	23	57	58	48	85	19	35	14	10	85	29 Aug.
Glarus (II 157)														
H = 471 m					(*Aare, Linth*)								h_r = 2.9 m, seit 1890 = 1.5 m	
1863												22.5		
1864	19.5	12.7	18.1	46.6	**67.8**	59.5	42.5	67.7	40.2	19.2	30.3	1.8	67.8	3 Mai
1865	21.7	17.6	28.5	3.6	30.3	45.6	94.7	54.2	0.9	25.6	29.7	5.4	94.7	26 Jul.
1866	15.3	41.7	**41.8**	39.0	11.7	42.5	77.3	40.8	65.1	4.7	27.8	29.5	77.3	20 Jul.
1867	39.6	15.9	27.5	30.0	29.0									
1871								26.9	17.8	33.3	18.6	5.1		
1872	8.8	19.9	39.6	**90.1**	65.2	30.7	31.1	28.9	30.4	38.1	15.7	18.4	90.1	10 Apr.
1873	4.2	9.4	19.3	26.9	32.2	27.2	53.9	36.1	55.9	69.6	18.4	38.7	69.6	9 Okt.
1874	4.4	7.4	15.1	26.8	16.5	28.6	**120.9**	53.3	25.6	9.8	75.2	8.2	120.9	31 Jul.
1875	**80.9**	11.0	15.1	10.7	17.1	26.8	98.6	26.3	**80.5**	53.4	29.3	8.1	98.6	31 Jul.
1876	36.0	39.0	32.0	15.5	13.0	**91.2**	48.5	47.5	18.0	7.2	17.1	12.0	91.2	11 Jun.
1877	*13.2*	**155.0**	28.5	43.0			78.0	25.5	13.7	39.8	27.2	27.6	**155.0**	13 Feb.
1878	39.7	19.4	26.4	19.8	37.4							15.5		
1879	24.0	22.0	10.8	26.2	32.2	32.1	32.1	31.3	46.0	29.3	35.0	12.3	46.0	9 Sep.
1880	15.7	12.7	27.9	21.5	16.4	26.9	31.9	24.4	34.6	31.2	23.2	44.2	44.2	9 Dec.
1881	6.2	17.9	22.5	20.4	18.3	20.7	35.2	66.0	42.6	23.5	17.3	15.4	66.0	27 Aug.
1882	20.1	18.8	19.4	19.9	23.4	41.7	27.1	32.3	22.9	23.0	26.3	39.8	41.7	25 Jun.
1883	12.6	12.2	11.4	13.3	22.2	25.7	21.3	39.3	19.8	21.2	35.5	26.7	39.3	9 Aug.
1884	16.9	23.6	6.9	26.4	20.2	34.2	46.6	51.8	33.6	22.3	16.3	26.1	51.8	14 Aug.
1885	8.2	20.5	8.4	18.0	22.7	19.7	29.6	32.5	46.4	36.9	**76.8**	23.6	76.8	29 Nov.
1886	16	37	17	20	47	24	33	40	19	24	47	35	47	14 Mai*)
1887	9	7	23	19	21	16	30	49	25	17	9	**74**	74	9 Dec.
1888	30	23	17	21	36	23	56	46	50	32	13	5	56	31 Jul.
1889	12	30	10	26	18	28	35	32	23	**71**	20	8	71	10 Okt.
1890	24	1	23	22	25	45	39	**93**	22	39	20	6	93	29 Aug.

*) 8 Nov.

Tages-Maximum

Rhein

	Jan.	Febr.	März	April	Mai	Juni	Juli	Aug.	Sept.	Okt.	Nov.	Dec.	Jahr	Datum
Summe	478.0	574.7	489.2	605.7	622.6	689.1	1062.3	944.8	733.0	671.1	628.7	508.9	1572.0	
Jahre	23	23	23	23	22	20	21	22	22	22	22	24	21	
Mittel	20.8	25.0	21.3	26.3	28.3	34.5	50.6	42.9	33.3	30.5	28.6	21.2	74.9	
Maxim.	80.9	155.0	41.8	90.1	67.8	91.2	120.9	93	80.5	71	76.8	74	155.0	

Zürich III (II 165)

H = 470 m (*Aare, Limmat*) h_r = 1.8 m

1864	6.9	7.4	11.7	19.2	33.0	29.3	18.1	23.1	45.8	10.8	16.6	1.6	45.8	12 Sep.
1865	17.6	9.7	10.0	4.5	24.8	33.6	28.4	38.7	0.0	17.2	17.7	12.6	38.7	19 Aug.
1866	**28.8**	39.0	34.6	25.1	39.6	19.7	21.6	72.1	39.5	12.7	22.0	19.2	72.1	5 Aug.
1867	17.1	28.7	18.5	37.5	23.6	47.8	11.7	58.7	56.5	44.9	16.2	18.4	58.7	28 Aug.
1868	13.9	3.1	12.4	22.8	5.3	28.0	39.9	17.1	38.2	47.3	17.5	23.6	47.3	5 Okt.
1869	4.6	6.9	8.6	**51.1**	25.2	40.3	**62.0**	55.1	22.3	27.3	24.9	9.9	62.0	4 Jul.
1870	3.1	7.1	20.3	4.7	18.6	21.9	33.8	36.9	18.4	48.0	17.0	30.8	48.0	26 Okt.
1871	14.5	14.8	13.2	21.2	9.7	20.7	27.1	24.0	32.2	45.0	10.5	4.1	45.0	1 Okt.
1872	10.9	20.5	11.5	34.6	**57.3**	58.3	25.0	**76.3**	5.7	31.6	21.7	26.1	76.3	24 Aug.
1873	6.8	12.0	35.8	44.1	20.4	20.0	49.7	39.4	21.7	49.8	19.1	6.7	49.8	9 Okt.
1874	11.9	5.2	10.9	22.5	29.4	17.7	60.1	43.5	26.1	16.2	23.7	**46.8**	60.1	31 Jul.
1875	27.0	7.0	16.0	12.6	32.7	38.0	31.0	30.2	41.5	**56.5**	33.0	3.5	56.5	28 Okt.
1876	6.4	40.2	**48.0**	37.7	40.5	**171.5**	44.3	34.1	47.5	9.5	34.5	31.4	**171.5**	11 Jun.
1877	13.5	**40.5**	15.0	46.5	20.0	11.0	25.0	22.0	12.0	13.0	22.0	21.0	46.5	10 Apr.
1878	27.5	12.0	22.0	15.4	31.2	137.4	26.0	22.0	37.2	21.6	22.0	22.0	137.4	3 Jun.
1879	11.2	27.6	9.0	33.0	18.6	33.0	21.0	17.0	52.0	32.8	38.6	35.0	52.0	25 Sep.
1880	12.4	26.3	16.0	24.0	20.0	24.0	23.2	34.4	24.0	38.0	8.4	32.5	38.0	27 Okt.
1881	6.2	29.0	41.0	21.5	17.8	26.8	25.5	56.0	**93.0**	10.5	2.5	8.5	93.0	1 Sep.
1882	6.0	5.5	13.3	22.0	28.5	59.2	26.8	17.6	37.2	41.0	20.5	45.0	59.2	4 Jun.
1883	14.5	22.4	10.0	40.0	37.5	33.0	27.7	18.0	25.5	33.0	12.5	16.0	40.0	29 Apr.
1884	11.8	11.5	8.5	13.0	28.0	53.5	31.5	55.5	45.0	11.7	6.8	18.6	55.5	26 Aug.
1885	3.0	22.2	22.5	13.7	39.2	18.5	26.0	23.0	50.8	24.5	30.0	42.8	50.8	28 Sep.
1886	12	23	16	25	22	40	38	43	27	22	**48**	20	48	8 Nov.
1887	4	5	27	16	33	13	44	36	22	8	9	45	45	9 Dec.
1888	12	14	25	28	19	28	47	44	53	30	21	19	53	1 Sep.
1889	9	30	20	32	22	39	33	16	24	26	19	14	39	23 Jun.
1890	19	4	7	27	56	23	17	41	15	24	15	5	56	26 Mai
Summe	331.6	474.6	503.8	694.7	752.9	1086.2	864.4	994.7	913.1	752.9	549.7	579.1	1645.2	
Jahre	27	27	27	27	27	27	27	27	27	27	27	27	27	
Mittel	12.3	17.6	18.7	25.7	27.9	40.2	32.0	36.8	33.8	27.9	20.4	21.4	60.9	
Maxim.	28.8	40.5	48.0	51.1	57.3	171.5	62.0	76.3	93.0	56.5	48	46.8	171.5	

Einsiedeln (II 167)

H = 910 m (*Aare, Limmat, Sihl*) h_r = 1.9 m

1863												20.8		
1864	20.5	28.3	18.6	27.5	53.2	67.4	67.3	23.2	41.1	15.4	19.4	4.9	67.4	27 Jun.
1865	30.2	17.9	25.2	3.6	35.7	38.9	120.1	47.2	4.0	48.4	20.9	9.6	120.1	26 Jul.
1866	12.9	34.2	24.2	31.6	24.0	20.6	21.1	62.4	36.8	12.0	27.2	37.0	62.4	5 Aug.
1867	24.7	37.8	27.5	30.0	26.8	63.0	19.0	**100.0**	25.8	64.1	20.3	**71.9**	100.0	28 Aug.
1868	21.9	11.3	37.0	23.6	63.3	47.2	42.5	17.6	21.4	36.6	20.2	25.8	63.3	14 Mai
1869	13.5	23.9	27.1	34.3	44.6	56.0	40.1	68.5	20.0	24.6	42.4	16.2	68.5	16 Aug.
1870	8.5	14.2	25.5	21.6	18.1	47.2	33.8	33.1	23.3	41.1	59.5	24.3	59.5	2 Nov.
1871	12.0	32.6	19.7	31.6	24.4	**175.9**	24.4	33.0	23.7	30.5	21.2	16.0	**175.9**	19 Jun.
1872	16.5	14.4	26.3	**49.1**	66.5	49.5	30.2	46.4	13.1	24.1	28.5	20.6	66.5	22 Mai

Tages-Maximum

Rhein

	Jan.	Febr.	März	April	Mai	Juni	Juli	Aug.	Sept.	Okt.	Nov.	Dec.	Jahr	Datum
1873	6.0	11.6	14.6	37.8	37.0	33.8	49.4	59.8	34.3	**66.9**	12.7	16.4	66.9	9 Okt.
1874	10.2	18.9	13.7	17.8	22.4	43.0	**130.8**	55.1	48.0	17.9	43.0	17.8	130.8	31 Jul.
1875	29.6	16.0	23.6	8.3	34.0	57.9	29.9	15.8	37.6	31.5	24.4	9.4	57.9	4 Jun.
1876	**34.9**	54.4	**47.3**	33.1	29.9	52.0	39.4	37.4	33.1	10.2	30.1	15.7	54.4	20 Feb.
1877	19.1	**84.1**	17.0	41.9	17.3	22.4	31.5	67.7	12.9	20.7	18.9	17.4	84.1	13 Feb.
1878	33.0	15.7	29.9	16.8	33.9	45.7	42.0	23.6	37.0	28.1	24.4	22.0	45.7	4 Jun.
1879	16.5	23.0	8.0	33.4	36.0	37.8	35.5	45.0	42.0	48.3	33.3	18.0	48.3	20 Okt.
1880	12.2	14.0	14.9	31.9	33.0	28.7	23.0	31.0	31.5	35.8	12.4	32.0	35.8	3 Okt.
1881	6.6	11.4	25.0	35.3	32.1	24.5	31.2	57.0	**61.8**	17.5	16.6	11.8	61.8	1 Sep.
1882	22.7	11.5	20.7	24.4	**70.1**	49.0	55.0	32.0	39.6	44.3	27.4	51.5	70.1	24 Mai
1883	10.8	23.0	15.0	33.5	28.0	26.0	27.5	45.3	26.3	21.0	40.0	30.5	45.3	9 Aug.
1884	11.0	25.0	8.0	19.0	23.2	37.6	33.0	51.0	38.0	15.1	15.5	32.9	51.0	26 Aug.
1885	6.6	22.5	21.0	20.1	42.2	12.6	20.8	35.0	60.4	24.3	44.0	27.9	60.4	28 Sep.
1886	11	33	26	27	22	28	34	55	27	27	**61**	22	61	8 Nov.
1887	8	9	22	33	25	20	34	36	24	21	8	43	43	9 Dec.
1888	19	18	23	26	40	28	53	49	54	20	23	8	54	30 Sep.
1889	14	31	16	19	19	54	29	28	31	54	24	9	54	3 Jun.*)
1890	19	2	*21*	*28*	34	26	36	53	22	*35*	16	8	53	29 Aug.
Summe Jahre	450.9 27	638.7 27	597.8 27	739.2 27	935.7 27	1192.7 27	1133.5 27	1208.1 27	869.7 27	835.4 27	734.3 27	640.4 28	1861.1 27	*) 10 Okt.
Mittel	16.7	23.7	22.1	27.4	34.7	44.2	42.0	44.7	32.2	30.9	27.2	22.9	68.9	
Maxim.	34.9	84.1	47.3	49.1	70.1	175.9	130.8	100.0	61.8	66.9	61	71.9	175.9	

Basel [Botanischer Garten] (II 177)

H = 275 m (*Rhein*) h_r = 1 m

1863												6.0		
1864	6.8	7.2	29.4	19.3	25.2	58.2	17.2	22.1	25.5	2.9	16.7	2.6	58.2	10 Jun.
1865	15.3	12.5	7.9	6.2	57.2	64.5	21.8	34.4	0.0	45.3	13.6	4.7	64.5	30 Jun.
1866	11.2	16.2	27.8	38.2	35.6	20.0	12.3	25.4	22.0	15.0	23.0	24.5	38.2	29 Apr.
1867	26.4	24.5		15.5	19.8	40.0	30.5	18.5	10.1	33.3	12.5	10.8	40.0	4 Jun.
1868	12.0	6.5	11.9	16.4	11.0	27.3	21.0	31.5	27.0	35.0	15.3	18.4	35.0	5 Okt.
1869	14.2	9.8	25.5	19.0	26.3	16.5	45.0	57.8	28.0	24.7	17.2	13.0	57.8	18 Aug.
1870	5.1	6.9	48.2	9.4	30.0	15.0	15.0	46.0	14.3	20.2	25.2	31.3	48.2	5 Mär.
1871	14.6	11.0	13.7	18.0	20.0	23.7	30.5	6.3	17.3	17.7	32.1	2.6	32.1	12 Nov.
1872	24.3	21.5	30.7	22.8	44.6	67.7	27.4	22.7	6.3	27.1	29.6	6.9	67.7	3 Jun.
1873	5.5	6.9	13.0	45.2	33.4	33.7	43.4	14.0	31.3	25.4	14.0	7.6	45.2	19 Apr.
1874	4.3	3.4	10.2	21.8	19.3	36.0	50.9	26.6	13.7	14.7	11.2	37.0	50.9	30 Jul.

Basel [Terrasse des Bernoullianum] (II 177)

H = 284 m (*Rhein*) h_r = 13.0 m

1875	5.8	5.9	8.0	9.5	12.2	17.0	45.2	13.7	14.4	20.4	15.4	3.7	45.2	3 Jul.
1876	6.1	12.8	18.7	18.8	14.2	28.7	17.6	27.1	16.0	4.0	22.2	17.7	28.7	23 Jun.
1877	6.8	22.9	14.3	13.3	28.9	15.4	14.4	25.9	13.3	5.3	15.1	18.7	28.9	29 Mai
1878	20.5	10.8	5.2	22.4	15.7	72.7	11.8	16.4	19.1	22.5	11.5	17.6	72.7	3 Jun.
1879	5.7	16.5	11.1	9.3	13.1	18.3	14.0	9.5	37.3	23.0	13.5	10.7	37.3	25 Sep.
1880	3.2	18.8	8.7	24.7	13.7	34.5	20.5	34.0	16.5	32.3	5.8	14.9	34.5	12 Jun.
1881	12.2	20.0	5.4	16.0	20.1	13.1	5.3	50.0	59.8	18.6	20.0	7.8	59.8	1 Sep.
1882	7.2	7.2	6.8	15.9	18.6	29.5	22.5	15.6	30.0	18.6	28.6	11.5	30.0	5 Sep.
1883	5.0	5.0	5.0	11.7	26.1	15.0	16.1	13.9	22.5	9.3	17.4	8.0	26.1	1 Mai
1884	4.5	14.1	1.6	11.5	12.5	13.1	7.5	15.0	40.5	3.2	4.0	10.5	40.5	2 Sep.
1885	3.0	8.0	11.0	8.0	13.0	9.0	13.3	12.5	21.5	9.8	5.5	12.0	21.5	28 Sep.

Tages-Maximum

Rhein

	Jan.	Febr.	März	April	Mai	Juni	Juli	Aug.	Sept.	Okt.	Nov.	Dec.	Jahr	Datum
1886	14	10	10	8	24	66	22	9	14	12	43	22	66	4 Jun.
1887	3	1	13	5	19	16	22	21	16	9	10	8	22	15 Jul.
1888	2	9	26	19	9	18	18	18	15	38	12	6	38	2 Okt.

Hüningen (II 180)

(Rhein)

H = 247 m — h_r = 1* m

1876						24.0	12.2	38.2	33.0	8.9	16.0	12.1		
1877	7.4	16.3	16.1	18.4	**26.4**	30.5	24.0	20.8	14.7	5.9	17.1	13.2	30.5	6 Jun.
1878	15.0	14.3	4.9	20.9	23.9	47.0	7.8	21.1	18.4	20.4	9.1	18.0	47.0	3 Jun.
1879	**19.2**	**18.0**	6.0	10.0	21.8	19.2	16.7	11.7	29.2	19.1	13.6	*10.0*	29.2	16 Sep.
1880	*2.0*	15.7	9.1	**22.0**	15.1	26.6	11.7	22.3	11.3	35.4	6.8	20.0	26.6	14 Jun.
1881	*15.0*	13.0	6.2	16.0	15.8	15.8	8.0	**45.7**	29.9	10.3	22.0	5.1	45.7	28 Aug.
1882	12.3	3.4	6.0	15.0	11.5	29.5	22.0	20.0	26.2	18.6	24.5	15.8	29.5	27 Jun.
1883	5.1	7.8	3.5	10.1	22.4	15.6	14.5	10.2	19.6	11.8	15.3	4.6	22.4	10 Mai
1884	2.3	12.0	2.4	5.5	14.7	12.4	26.7	17.7	**60.5**	6.1	4.0	9.0	60.5	2 Sep.
1885	3.8	9.0	11.0	7.6	13.3	8.4	22.3	17.1	24.4	14.9	5.3	15.6	24.4	28 Sep.
1886	14.3	5.5	14.2	12.9	18.5	**64.1**	24.4	13.7	9.2	13.4	**49.2**	**29.8**	**64.1**	4 Jun.
1887	0.8	0.3	7.8	6.7	7.7	14.4	**28.3**	16.5	23.4	8.6	8.1	12.3	28.3	15 Jul.
1888	1.2	14.8	**22.1**	17.0	8.3	25.0	7.4	21.6	19.7	**41.8**	7.5	3.8	41.8	2 Okt.
1889	5.8	7.8	5.5	2.9	9.6	29.9	19.7	12.7	6.5	11.7	6.4	13.1	29.9	20 Jun.
1890	17.2	0.4	2.1	7.4	15.7	6.3	16.0	28.7	8.5	8.8	8.0	3.0	28.7	13 Aug.
Summe	121.4	138.3	116.9	172.4	224.7	368.7	261.7	318.0	334.5	235.6	212.9	185.4	508.6	
Jahre	14	14	14	14	14	15	15	15	15	15	15	15	14	
Mittel	8.7	9.9	8.4	12.3	16.1	24.6	17.4	21.2	22.3	15.7	14.2	12.4	36.3	
Maxim.	19.2	18.0	22.1	22.0	26.4	64.1	28.3	45.7	60.5	41.8	49.2	29.8	64.1	

Alt Breisach (II 181)

(Rhein)

H = 193 m — h_r = 1* m

1874			8.5	19.6	13.1	17.6	20.6	13.9	14.9	8.9	6.8	17.7	20.6	30 Jul.
1875	21.3	1.8	4.6	3.7	13.4	21.6	30.6	16.1	25.9	13.1	14.4	3.6	30.6	9 Jul.
1876	1.3	8.2	**20.8**	11.4	7.3	28.9	10.9	27.1	15.5	9.3	10.9	8.9	28.9	23 Jun.
1877	4.4	9.5	13.9	19.3	14.4	**62.5**	18.1	6.2	10.5	4.2	9.2	13.3	**62.5**	6 Jun.
1878	5.5	13.6	7.6	13.1	**46.6**	28.2	13.0	10.2	11.2	11.2	6.1	19.4	46.6	7 Mai
1879	7.1	**39.3**	6.1	11.1	29.7	18.7	28.1	15.7	23.0	8.6	13.9		39.3	25 Feb.
1880	2.7	6.8	9.7	**30.3**	16.6	20.5	9.8	**50.1**	9.8	46.8	3.4	8.6	50.1	17 Aug.
1881	24.0	4.4	5.1	11.9	42.1	16.5	**32.8**	23.1	14.9	14.7	7.4	2.7	42.1	4 Mai
1882	2.7	1.8	7.8	7.2	16.7	25.0	15.9	9.5	18.2	**48.5**	12.7	8.2	48.5	2 Okt.
1883	3.4	12.7	7.0	17.1	11.1	16.9	12.6	13.7	19.1	6.9	12.0	1.7	19.1	27 Sep.
1884	3.9	15.8	3.5	9.2	8.4	7.7	31.2	14.5	4.6	5.6	0.3	9.2	31.2	5 Jul.
1885	2.6	7.0	13.1	1.7	11.6	35.0	20.2	9.8	20.7	10.6	4.1	11.7	35.0	17 Jun.
1886	**31.0**	2.1	7.9	11.4	44.8	21.4	23.3	20.8	12.3	9.9	**27.1**	**30.6**	44.8	13 Mai
1887	14.6	1.4	7.5	3.8	19.8	11.5	16.2	19.6	16.1	6.0	9.7	8.9	19.8	26 Mai
1888	2.0	37.0	16.9	13.9	19.9	26.3	17.1	33.4	19.9	15.7	14.3	5.4	33.4	21 Aug.
1889	1.4	14.8	5.9	9.2	11.6	20.0	15.0	9.3	24.9	45.2	7.9	2.0	45.2	9 Okt.
1890	6.5	0.2	10.7	9.0	18.5	11.4	12.1	22.0	**30.0**	14.7	10.4	3.8	30.0	18 Sep.
Summe	134.4	176.4	156.6	202.9	345.6	389.7	327.5	315.0	291.5	279.9	170.6	155.7	627.7	
Jahre	16	16	17	17	17	17	17	17	17	17	17	16	17	
Mittel	8.4	11.0	9.2	11.9	20.3	22.9	19.3	18.5	17.1	16.5	10.0	9.7	36.9	
Maxim.	31.0	39.3	20.8	30.3	46.6	62.5	32.8	50.1	30.0	48.5	27.1	30.6	62.5	

Tages-Maximum

Rhein

	Jan.	Febr.	März	April	Mai	Juni	Juli	Aug.	Sept.	Okt.	Nov.	Dec.	Jahr	Datum
Kehler Brücke (II 183)														
H = 139 m						(*Rhein*)								h_r = 0.9 m
1874	3.6	8.4	8.2	8.5	11.2	35.4	**40.2**	30.8	21.3	13.3	11.0	22.2	40.2	8 Jul.
1875	**18.8**	4.1	5.9	7.8	11.5	19.2	28.3	**36.2**	24.1	16.4	17.0	14.3	36.2	29 Aug.
1876	8.7	17.9	13.2	7.4	12.0	46.7	11.4	16.1	15.0	8.7	10.5	7.8	46.7	8 Jun.
1877	9.7	16.1	15.3	**50.0**	20.6	29.2	21.3	9.1	10.3	9.5	13.7	**26.3**	50.0	11 Apr.
1878	11.6	12.5	13.1	20.3	20.2	26.4	22.4	16.6	10.6	12.9	5.5	9.8	26.4	20 Jun.
1879	12.4	10.6	6.6	17.6	21.5	20.5	15.9	21.0	25.9	11.6	21.8	7.2	25.9	17 Sep.
1880	14.0	15.5	0.8	14.5	15.4	**72.9**	14.0	19.1	17.5	**34.3**	6.6	19.2	**72.9**	13 Jun.
1881	9.3	5.2	11.2	20.2	8.4	40.7	18.2	18.4	**41.4**	12.9	3.5	4.8	41.4	3 Sep.
1882	4.5	4.4	6.2	5.3	30.9	23.8	20.1	8.2	36.3	11.1	18.3	15.5	36.3	19 Sep.
1883	2.8	9.0	5.6	19.3	10.0	5.0	12.0	10.0	20.0	10.5	9.1	8.0	20.0	27 Sep.
1884	7.0	10.6	6.1	9.5	14.1	31.9	9.7	18.6	4.1	13.0	4.0	10.0	31.9	14 Jun.
1885	3.5	**18.7**	**20.8**	11.7	16.4	13.4	26.5	10.4	13.5	9.5	6.0	20.2	26.5	14 Jul.
1886	11.8	8.5	10.0	14.8	**32.0**	25.8	14.9	32.5	18.7	13.5	**22.3**	16.1	32.5	24 Aug.
1887	3.2	10.4	6.4	21.0	16.2	32.4	23.5	9.8	13.4	8.8	6.3	13.2	32.4	2 Jun.
1888	6.4	6.3	13.0	11.3	8.3	19.9	19.4	12.3	34.1	27.1	14.3	4.5	34.1	25 Sep.
1889	6.5	14.2	12.4	14.1	15.4	51.9	12.9	13.4	16.1	24.8	7.9	4.2	51.9	13 Jun.
1890	9.9	3.0	13.0	13.5	24.4	9.9	27.3	19.7	6.0	11.1	11.1	4.9	27.3	10 Jul.
Summe Jahre	143.7 17	175.4 17	167.8 17	266.8 17	288.5 17	505.0 17	338.0 17	302.2 17	328.3 17	249.0 17	188.9 17	208.2 17	632.6 17	
Mittel	8.5	10.3	9.9	15.7	17.0	29.7	19.9	17.8	19.3	14.6	11.1	12.2	37.2	
Maxim.	18.8	18.7	20.8	50.0	32.0	72.9	40.2	36.2	41.4	34.3	22.3	26.3	72.9	
Wolfersdorf (II 187)														
H = 295 m						(*Ill, Larg*)								h_r = 1* m
1874		3.1	6.5	10.3	28.0	9.6	18.0	27.3	13.8	9.0	17.6	30.1	30.1	2 Dec.
1875	14.0	6.3	7.0	5.2	15.5	18.6	19.2	18.4	23.6	17.2	33.0		33.0	10 Nov.
1876	2.1	16.5		24.1	9.1	24.7	22.8	**53.1**	18.7	8.4	26.4	12.1	**53.1**	24 Aug.
1877	**27.4**	**27.5**	23.0	14.7	19.5	**34.1**	10.5	15.5	19.4	7.8	27.0	24.7	34.1	5 Jun.
1878	12.7	11.2	10.4	13.0	17.4	32.0	23.0	17.0	6.0	12.5	11.5	11.5	32.0	3 Jun.
1879	16.0	22.5	5.0	11.0	18.0	14.0	18.0	11.5	15.0	23.0	15.0	12.0	23.0	21 Okt.
1880	4.5	10.5	5.5	17.0	28.0	14.5	15.0	20.0	13.0	40.0	8.0	15.0	40.0	8 Okt.
1881	14.0	21.0	13.5	**33.0**	22.0	13.0	29.3	24.0	27.0	18.0	9.0	18.0	33.0	3 Apr.
1882	8.0	5.0	11.0	13.5	17.5	16.0	**40.5**	12.0	**29.0**	26.5	**48.0**	23.0	48.0	8 Nov.
1883	13.0	15.0	8.0	14.0	12.5	12.5	11.0	13.5	20.0	9.0	21.0	17.0	21.0	26 Nov.
1884	9.5	11.0	3.5	10.0	34.5	17.0	11.6	20.0	21.0	11.0	12.0	17.9	34.5	4 Mai
1885	4.8	19.0	23.0	11.0	**46.5**	24.0	11.0	19.5	26.0	31.0	31.0	**39.0**	46.5	6 Mai
1886	10.0	9.0	20.0	13.0	29.0	32.0	18.0	17.0	25.0	19.0	32.0	28.0	32.0	4 Jun.*)
1887	11.0	3.0	18.0	8.0	28.5	18.0	24.0	21.0	23.0	13.0	17.5	25.0	28.5	3 Mai
1888	7.0	8.0	**46.0**	25.0	8.0	15.0	10.0	15.0	13.0	19.0	13.5	9.0	46.0	25 Mär.
1889	10.0	15.0	13.5	5.0	12.5	33.0	9.0	7.0	15.0	**49.0**	13.5	8.5	49.0	9 Okt.
1890	15.5	2.0	12.0	11.0	27.0	7.2	26.5	23.0	12.0	20.5	14.2	6.0	27.0	28 Mai
Summe Jahre	179.5 16	205.6 17	225.9 16	238.8 17	373.5 17	335.2 17	317.4 17	334.8 17	320.5 17	333.9 17	350.2 17	297.8 16	610.8 17	*) 7 Nov.
Mittel	11.2	12.1	14.1	14.0	22.0	19.7	18.7	19.7	18.9	19.6	20.6	18.6	35.9	
Maxim.	27.4	27.5	46.0	33.0	46.5	34.1	40.5	53.1	29.0	49.0	48.0	39.0	53.1	

Tages-Maximum

Rhein

	Jan.	Febr.	März	April	Mai	Juni	Juli	Aug.	Sept.	Okt.	Nov.	Dec.	Jahr	Datum
Münster i. E. (II 199) *(Ill, Fecht)*														
H = 392 m														h_r = 1.5 m
1876	7.2	**44.8**	**52.0**	9.8	12.0	42.2	12.0	**47.0**	22.8	14.5	17.1	24.3	52.0	13 Mär.
1877	14.4	40.7	20.7	12.2	16.5	38.4	21.7	5.7	11.7	9.6	27.0	18.2	40.7	14 Feb.
1878	13.9	8.4	15.7	24.6	20.8	17.9	14.9	20.6	5.7	17.9	26.2	17.4	26.2	9 Nov.
1879	29.8	23.8	3.5	9.3	23.5	13.3	22.6	20.1	17.7	32.3	12.0	21.5	32.3	20 Okt.
1880	40.9	10.7	9.3	**28.2**	10.4	14.0	18.6	39.1	6.4	**65.1**	21.0	31.1	65.1	27 Okt.
1881	36.1	27.7	14.9	21.8	23.1	17.3	**33.2**	24.5	21.5	10.6	15.7	20.9	36.1	18 Jan.
1882	8.0	12.0	20.6	10.6	9.7	18.8	21.4	12.3	29.5	18.6	**39.7**	**41.6**	41.6	27 Dec.
1883	19.8	14.7	11.4	8.1	9.8	33.7	12.8	13.5	11.9	32.7	20.2	25.4	33.7	2 Jun.
1884	16.3	13.9	2.5	8.5	20.9	17.4	17.0	9.0	9.6	13.6	10.2	19.3	20.9	4 Mai
1885	12.5	18.3	30.0	7.7	23.1	**72.3**	24.5	18.9	16.1	27.9	17.7	24.5	**72.3**	17 Jun.
1886	15.6	15.4	36.6	14.4	**28.5**	42.1	16.7	15.9	21.2	20.0	29.2	26.2	42.1	5 Jun.
1887	7.6	0.8	18.9	2.8	21.7	38.0	24.4	16.1	23.8	16.8	20.1	26.5	38.0	1 Jun.
1888	29.2	3.8	30.9	12.3	5.4	14.3	17.3	41.2	**50.4**	29.0	25.4	7.4	50.0	30 Sep.
1889	3.8	35.6	6.2	10.1	19.0	26.3	14.0	11.3	33.1	37.3	11.1	9.3	37.3	22 Okt.
1890	**56.4**	1.5	7.1	13.0	26.9	20.4	21.7	22.9	10.8	28.2	29.5	3.5	56.4	23 Jan.
Summe	311.5	272.1	280.3	193.4	271.3	426.4	292.8	318.1	292.2	374.1	322.1	317.1	644.7	
Jahre	15	15	15	15	15	15	15	15	15	15	15	15	15	
Mittel	20.8	18.1	18.7	12.9	18.1	28.4	19.5	21.2	19.5	24.9	21.5	21.1	43.0	
Maxim.	56.4	44.8	52.0	28.2	28.5	72.3	33.2	47.0	50.4	65.1	39.7	41.6	72.3	
Melkerei (II 202) *(Ill, Andlau)*														
H = 934 m														h_r = 2.5 m
1875					14.1	22.8	**69.3**	31.8	**85.5**	41.8	40.9	18.9	85.5	22 Sep.
1876	30.2	36.3	36.9	13.8	10.6	25.3	12.8	44.4	29.3	16.4	26.4	20.2	44.4	23 Aug.
1877	19.5	37.6	31.0	34.8	36.5	25.8	29.1	19.8	19.1	16.7	35.6	26.0	37.6	12 Feb.
1878	21.2	37.3	38.0	39.9	40.5	25.0	20.8	**59.6**	15.1	22.5	21.3	45.2	59.6	20 Aug.
1879	32.0	**49.0**	17.0	25.3	17.1	20.6	43.0	24.8	34.6	51.8	37.5	34.0	51.8	20 Okt.
1880	**45.3**	28.0	**63.7**	**42.0**	26.1	52.5	14.7	27.7	21.8	40.1	23.0	63.6	63.7	3 Mär.
1881	18.2	25.1	45.7	30.6	20.6	17.9	22.5	45.1	36.2	26.3	22.9	17.8	45.7	10 Mär.
1882	20.9	16.7	16.7	19.1	27.4	24.5	47.7	12.1	38.8	24.2	51.8	**100.9**	**100.9**	27 Dec.
1883	15.2	15.3		25.8	37.5	19.8	25.5	22.5	35.0	36.0	26.1	36.3	37.5	30 Mai
1884	40.8	14.3	14.2	12.3	31.9	11.9	16.3	28.8	16.2	35.7	23.1	46.3	46.3	5 Dec.
1885	11.2	31.1	38.0	20.8	32.5	24.8	40.0	22.4	39.0	26.3	52.2	34.2	52.2	30 Nov.
1886	27.7	13.5	16.6	26.3	28.3	44.7	25.1	30.5	24.3	28.0	28.4	33.2	44.7	5 Jun.
1887	8.1	11.7	30.7	28.6	**55.8**	39.0	11.4	19.3	15.6	21.8	12.1	48.4	55.8	14 Mai
1888	18.4	7.3	39.3	13.0	13.7	31.5	23.3	30.0	44.5	27.9	19.2	13.7	44.5	29 Sep.
1889	28.0	45.5	16.6	15.1	21.2	**56.4**	26.1	24.9	28.4	**56.0**	24.1	23.8	56.4	13 Jun.
1890	39.9	3.1	16.9	31.3	31.8	14.4	45.6	39.1	9.3	42.1	**62.4**	2.9	62.4	23 Nov.
Summe	376.6	371.8	421.3	378.7	445.6	456.9	473.2	482.8	492.7	513.6	507.0	565.4	889.0	
Jahre	15	15	14	15	16	16	16	16	16	16	16	16	16	
Mittel	25.1	24.8	30.1	25.2	27.9	28.6	29.6	30.2	30.8	32.1	31.7	35.3	55.6	
Maxim.	45.3	49.0	63.7	42.0	55.8	56.4	69.3	59.6	85.5	56.0	62.4	100.9	100.9	
Rothau (II 205) *(Ill, Breusch)*														
H = 349 m														h_r = 1.4 m
1874							20.1	33.3	22.0	16.1		31.7		
1875	**55.9**	3.0	3.6	10.2	11.5	12.3	45.2	32.0	48.7	23.2	44.5	20.2	55.9	21 Jan.

Tages-Maximum

Rhein

	Jan.	Febr.	März	April	Mai	Juni	Juli	Aug.	Sept.	Okt.	Nov.	Dec.	Jahr	Datum
1876	14.8	57.5	32.2	13.5	10.1	23.4	11.9	28.3	34.1	16.8	14.5	15.5	57.5	20 Feb.
1877	21.5	42.2	25.5	20.7	32.6	39.1	20.1	16.2	13.1	17.6	33.9	35.3	42.2	13 Feb.
1878	20.4	24.1	29.6	**35.1**	28.7	29.7	12.8	**48.8**	26.7	18.1	15.1	25.0	48.8	20 Aug.
1879	30.0	37.4	8.0	17.3	12.3	16.7	60.3	27.9	43.3	37.4	21.7	**96.2**	**96.2**	31 Dec.
1880	10.9	7.6	13.6	23.5	15.6	29.1	18.4	17.8	16.9	49.7	27.0	54.5	54.5	14 Dec.
1881	11.4	10.3	13.6	8.4	5.5	13.4	33.5	35.7	40.8	16.0	17.6	17.1	40.8	2 Sep.
1882	22.2	11.0	18.4	12.3	21.4	29.2	23.6	16.3	52.8	29.0	**48.3**	58.1	58.1	26 Dec.
1883	14.5	8.7	22.4	26.0	18.2	16.9	**71.4**	28.7	25.2	32.0	16.6	43.0	71.4	1 Jul.
1884	19.8	11.3	8.1	14.6	28.4	8.6	16.2	25.9	14.6	20.8	35.0	40.5	40.5	5 Dec.
1885	10.0	38.1	**51.8**	22.9	22.7	12.2	26.9	19.7	51.6	30.2	41.0	34.6	51.8	5 Mär.
1886	18.4	13.9	38.7	11.7	23.3	34.7	16.9	27.5	33.9	28.0	21.3	34.0	38.7	2 Mär.
1887	5.3	13.3	24.9	21.3	**43.4**	**71.8**	24.2	17.6	17.0	16.7	16.5	45.7	71.8	3 Jun.
1888	28.1	7.0	43.7	13.0	22.1	38.7	25.3	27.0	**55.6**	30.0	15.7	14.3	55.6	29 Sep.
1889	13.7	**64.6**	12.5	11.8	14.5	39.5	20.8	18.2	33.5	**51.7**	19.6	35.0	64.6	14 Feb.
1890	24.0	2.0	17.0	19.0	21.3	9.0	19.0	33.4	5.4	31.0	40.1	3.1	40.1	23 Nov.
Summe Jahre	320.9 16	352.0 16	363.6 16	281.3 16	331.6 16	424.3 16	466.6 17	454.3 17	534.2 17	464.3 17	428.4 16	603.8 17	888.5 16	
Mittel	20.1	22.0	22.7	17.6	20.7	26.5	27.4	26.7	31.4	27.3	26.8	35.5	55.5	
Maxim.	55.9	64.6	51.8	35.1	43.4	71.8	71.4	48.8	55.6	51.7	48.3	96.2	96.2	

Neudorf I (II 207)

H = 140 m (*Ill*) h_r = 2* m

1872										**48.6**	9.8	4.9		
1873	6.0	13.1	**29.7**	**49.6**	**36.5**	10.4	19.3	18.2	17.8	21.9	7.4	4.5	49.6	18 Apr.
1874	4.4	4.4	6.3	10.7	12.1	25.4	**57.2**	**30.3**	22.3	7.3	11.6	18.2	57.2	7 Jul.
1875	**16.7**	2.5	6.2	7.4	13.8	26.0	24.4	28.1	30.1	15.5	17.8	10.1	30.1	22 Sep.
1876	6.2	12.9	5.9	6.9	10.6	40.0	11.2	13.4	16.4	4.4	9.3	9.2	40.0	7 Jun.
1877	7.8	**23.1**	18.9	38.2	21.4	19.1	20.3	11.1	12.5	9.1	12.6	15.0	38.2	10 Apr.
1878	10.1	11.8	7.9	19.5	22.1	23.9	29.0	18.6	6.6	13.3	6.3	8.3	29.0	24 Jul.
1879	12.0	11.1	5.0	16.9	21.6	14.9	17.8	25.1	21.2	15.4	19.0	15.4	25.1	22 Aug.
1880	4.1	17.5	1.9	18.4	12.3	40.1	11.9	17.8	18.3	39.8	6.0	17.8	40.1	12 Jun.
1881	6.5	13.1	9.5	13.9	5.4	24.4	24.9	24.7	**43.7**	17.5	2.3	4.8	43.7	2 Sep.
1882	4.5	1.9	8.1	6.2	16.9	19.8	15.3	7.5	43.4	11.6	**21.1**	13.7	43.4	18 Sep.
1883	3.4	8.2	4.4	13.2	9.4	13.9	18.3	6.9	32.2	6.3	9.9	4.7	32.2	27 Sep.
1884	2.7	11.2	5.6	9.8	9.2	37.1	13.8	16.8	2.5	8.8	3.6	13.6	37.1	14 Jun.
1885	2.9	19.3	21.3	12.2	16.9	9.0	31.9	21.9	15.3	8.9	3.9	**20.9**	31.9	15 Jul.
1886	8.0	8.7	9.8	16.3	25.6	26.5	13.2	9.3	20.7	10.9	19.0	20.6	26.5	21 Jun.
1887	3.8	7.0	7.2	11.6	12.3	29.7	12.3	10.4	12.8	5.4	8.9	9.1	29.7	1 Jun.
1888	5.1	6.0	11.2	7.9	8.0	25.0	20.8	8.1	38.7	29.0	11.9	4.3	38.7	25 Sep.
1889	1.5	7.9	8.3	12.9	27.0	**58.6**	11.8	8.6	14.9	19.7	5.5	7.1	**58.6**	13 Jun.
1890	5.7	2.1	11.8	10.5	21.1	10.5	23.2	26.0	7.2	16.6	12.3	5.1	26.0	7 Aug.
Summe Jahre	111.4 18	181.8 18	179.0 18	282.1 18	302.2 18	454.3 18	376.6 18	302.8 18	376.6 18	310.0 19	198.2 19	207.3 19	677.1 18	
Mittel	6.2	10.1	9.9	15.7	16.8	25.2	20.9	16.8	20.9	16.3	10.4	10.9	37.6	
Maxim.	16.7	23.1	29.7	49.6	36.5	58.6	57.2	30.3	43.7	48.6	21.1	20.9	58.6	

Hagenau II (II 213)

H = 150 m (*Moder*) h_r = 1.5 m

1875					8.4	**36.5**	28.6	35.4	12.9	11.4	21.7	8.9	36.5	23 Jun.

Tages-Maximum

Rhein

	Jan.	Febr.	März	April	Mai	Juni	Juli	Aug.	Sept.	Okt.	Nov.	Dec.	Jahr	Datum
1876	7.9	14.0	8.9	4.6	3.2	22.9	9.6	15.4	16.6	1.9	15.0	8.6	22.9	12 Jun.
1877	13.5	11.1	19.5	16.5	27.3	24.4	27.8	11.4	16.8	11.6	14.8	**19.9**	27.8	2 Jul.
1878	12.0	9.5	9.1	31.2	25.7	19.7	15.3	30.0	7.4	17.1	8.1	9.3	31.2	24 Apr.
1879	**21.2**	17.1	4.2	19.2	16.7	16.6	**38.8**	23.7	17.9	12.6	17.4	13.5	**38.8**	26 Jul.
1880	2.1	11.9	2.0	19.2	6.2	31.3	18.1	11.6	28.5	25.8	7.0	15.3	31.3	12 Jun.
1881	9.9	9.3	22.3	20.9	5.2	26.9	15.0	26.0	**36.6**	24.5	3.7	8.0	36.6	2 Sep.
1882	4.9	3.7	7.7	8.0	25.7	16.4	16.8	15.5	29.4	17.0	23.0	17.2	29.4	12 Sep.
1883	8.5	5.8	9.6	**27.4**	9.1	29.0	19.4	19.3	16.3	9.7	13.3	8.7	29.0	9 Jun.
1884	8.9	8.4	5.9	8.7	22.0	16.7	17.7	19.4	5.5	11.6	12.5	**19.9**	22.0	25 Mai
1885	4.3	27.9	**31.8**	14.8	21.8	20.5	23.1	13.3	13.0	12.0	17.5	12.0	31.8	5 Mär.
1886	9.9	4.8	16.3	17.8	24.7	29.0	16.0	9.3	13.6	8.8	19.9	19.7	29.0	9 Jun.
1887	3.6	7.3	12.2	13.3	19.5	35.6	17.6	14.1	23.4	9.2	11.7	12.4	35.6	3 Jun.
1888	6.0	5.0	15.9	9.4	7.7	34.3	34.0	**36.3**	29.9	23.2	**28.1**	4.7	36.3	2 Aug.
1889	12.5	**34.7**	17.7	15.4	19.3	33.4	17.6	10.3	34.0	**30.3**	12.4	13.6	34.7	14 Feb.
1890	11.7	3.3	14.6	10.8	**36.0**	13.6	15.8	16.1	5.0	12.9	14.7	0.7	36.0	8 Mai
Summe	136.9	173.8	197.7	237.2	278.5	406.8	331.2	307.1	306.8	239.6	240.8	192.4	508.9	
Jahre	15	15	15	15	16	16	16	16	16	16	16	16	16	
Mittel	9.1	11.6	13.2	15.8	17.4	25.4	20.7	19.2	19.2	15.0	15.1	12.0	31.8	
Maxim.	21.2	34.7	31.8	27.4	36.0	36.5	38.8	36.3	36.6	30.3	28.1	19.9	38.8	

Lützelburg (II 214)

H = 211 m (*Moder, Zorn*) h_r = 1* m

1874	5	6	10	11	20	12	20	18	28	11	26	**33**	33	26 Dec.
1875	**26**	3	9	9	10	30	**73**	44	**42**	10	15	5	**73**	4 Jul.
1876	6	33	22	7	8	34	21	27	36	10	27	16	36	8 Sep.
1877	21	24	25	28	23	36	26	21	37	17	14	16	37	8 Sep.
1878	10	10	15	**38**	18	22	13	26	10	14	11	10	38	25 Apr.
1879	24	13	21	11	14	12	32	16	18	29	22			
1880	25	17	15	18	15	58	16	19	21	**51**	12	25	58	13 Jun.
1881		7	16	17	5	11	20	18	26	15	4	8		
1882	7	4	10	8	23	16	23	12	31	23	27	24	31	18 Sep.
1883	5	1	12	5	13	15	36	11	14	21	17	14	36	5 Jul.
1884	9	9	7	9	25	7	18	17	10	17	14	24	25	4 Mai
1885	5	**38**	**48**	11	26	20	21	25	15	15	21	21	48	15 Mär.
1886	15	7	28	15	12	32	12	**56**	26	7	20	27	56	23 Aug.
1887	3	5	19	7	**33**	40	29	12	29	12	10	20	40	3 Jun.
1888	14	12	13	15	8	26	18	21	23	23	12	3	26	25 Jun.
1889	4	14	18	20	32	**72**	30	7	26	25	4	11	72	13 Jun.
1890	16	5	22	13	20	9	14	21	4	14	**28**	3	28	23 Nov.
Summe	195	208	310	242	305	452	422	371	396	314	284	260	637	
Jahre	16	17	17	17	17	17	17	17	17	17	17	16	15	
Mittel	12.2	12.2	18.2	14.2	17.9	26.6	24.8	21.8	23.3	18.5	16.7	16.2	42.5	
Maxim.	26	38	48	38	33	72	73	56	42	51	28	33	73	

Freudenstadt (II 216)

H = 733 m (*Murg*) h_r = 0.3 bis 0.7 m

1876	15.2	**55.8**	57.5	15.2	13.3	32.1	15.2	38.9	32.1	28.8	17.8	17.8	57.5	11 Mär.
1877	20.3	40.4	22.9	**35.5**	21.1	16.9	16.2	14.5	11.5	15.4	40.6	30.5	40.6	24 Nov.
1878	21.4	26.3	45.7	23.7	37.8	47.9	16.5	**47.7**	21.0	30.1	26.1	15.6	47.9	14 Jun.

Tages-Maximum

Rhein

	Jan.	Febr.	März	April	Mai	Juni	Juli	Aug.	Sept.	Okt.	Nov.	Dec.	Jahr	Datum
1879	19.7	16.9	7.4	13.5	15.2	31.4	42.3	27.6	20.9	**58.7**	14.5	19.6	58.7	20 Okt.
1880	30.6	10.9	46.4	33.1	16.3	25.8	19.0	19.6	22.0	44.6	17.9	45.7	46.4	3 Mär.
1881	27.1	20.1	35.5	27.1	5.6	25.6	23.1	41.2	29.3	16.9	35.0	20.7	41.2	27 Aug.
1882	15.1	16.9	26.3	15.3	22.0	30.5	29.7	25.4	38.9	21.6	56.8	**74.4**	74.4	27 Dec.
1883	20.3	10.5	50.8	5.3	25.4	25.2	20.1	25.4	24.1	33.3	22.4	19.2	50.8	14 Mär.
1884	26.9	15.0	8.2	8.1	**50.8**	23.5	27.8	25.4	21.6	19.0	10.2	26.3	50.8	4 Mai
1885	9.2	32.2	**60.2**	8.3	35.5	11.8	**66.7**	13.9	32.9	35.0	38.2	31.6	66.7	14 Jul.
1886	12.6	9.8	50.8	15.0	23.9	45.9	19.7	32.0	17.3	35.5	37.8	27.3	50.8	2 Mär.
1887	5.8	4.7	25.4	7.3	17.1	**71.1**	10.2	35.9	14.9	16.4	9.6	45.7	71.1	3 Jun.
1888	20.1	7.7	35.5	9.8	9.8	20.5	34.6	21.6	**48.2**	22.1	20.3	16.8	48.2	29 Sep.
1889	12.5	34.0	14.5	15.0	24.8	26.0	21.4	26.0	27.8	45.8	15.0	27.0	45.8	9 Okt.
1890	**33.2**	2.0	26.1	24.5	26.4	17.2	27.1	22.2	9.2	43.1	**104.8**	5.7	**104.8**	23 Nov.
Summe	290.0	303.2	513.5	256.7	345.0	451.4	389.6	417.3	371.7	466.3	467.0	423.9	855.7	
Jahre	15	15	15	15	15	15	15	15	15	15	15	15	15	
Mittel	19.3	20.2	34.2	17.1	23.0	30.1	26.0	27.8	24.8	31.1	31.1	28.3	57.0	
Maxim.	33.2	55.8	60.2	35.5	50.8	71.1	66.7	47.7	48.2	58.7	104.8	74.4	104.8	

Bruchsal (II 223)

H = 121 m — *(Saalbach)* — h_r = 0.5* m

1853							46.4		8.5	5.1	1.9	1.9		
1854	5.1	10.5	2.6	4.7	4.1	17.1	21.5	26.9	6.4	28.9	13.9	14.6	28.9	25 Okt.
1855	18.2	16.9	9.7	15.9	10.6	33.4	54.7	14.2	22.2	10.8	0.9	24.6	54.7	2 Jul.
1856	24.3	11.5	0.9	25.4	32.6	26.8	29.2	43.1	26.4	5.1	35.7	13.5	43.1	19 Aug.
1857	17.9	25.4	10.8	11.3	35.0	7.7	6.5	14.9	11.7	22.2	9.4	10.7	35.0	31 Mai
1858	6.4	15.2	12.6	11.6	30.0	13.5	24.0	27.4	14.4	10.5	**63.0**	11.1	63.0	18 Nov.
1859	11.4	8.7	7.3	10.7	**60.9**	33.6	11.6	15.8	24.4	17.7	27.1	8.4	60.9	18 Mai
1860	18.4	13.0	14.9	14.0	11.6	21.1	22.8	27.4	21.2	32.3	10.2	16.5	32.3	12 Okt.
1861	12.8	2.6	13.0	4.5	13.3	10.9	19.2	3.3	16.0	1.9	57.1	10.3	57.1	8 Nov.
1862	**31.2**	26.1	9.4	11.8	16.0	15.2	17.2	9.8	5.7	9.4	5.5	10.7	31.2	31 Jan.
1863	19.7	9.8	11.8	7.9	19.2	20.9	20.1	13.3	**45.1**	16.2	18.4	13.5	45.1	21 Sep.
1864	*15.0*	9.4	10.5	6.2	17.9	30.1	15.6	14.8	22.7	4.7	11.5	1.9	30.1	7 Jun.
1865	19.9	7.3	14.9	1.9	27.8	9.8	18.4	27.1	3.5	12.8	22.7	5.5	27.8	9 Mai
1866	8.8	*35.4*	18.0	30.9	9.5	8.3	10.3	24.1	14.2	2.3	11.5	26.3	*35.4*	18 Feb.
1867	23.1	13.8	22.4	14.7	5.3	20.3	28.2	16.5	8.0	23.3	9.0	23.9	28.2	14 Jul.
1868	19.5	5.9	14.9	23.3	7.9	34.8	14.5	6.4	15.8	**37.6**	22.4	12.2	37.6	26 Okt.
1869	15.6	10.5	9.4	8.5	37.2	25.6	18.2	14.3	9.0	19.9	20.9	13.5	37.2	4 Mai
1870	12.6	5.8	19.9	14.9	3.9	7.5	7.5	**84.4**	11.8	26.7	6.6	17.3	**84.4**	10 Aug.
1871	7.7	26.7	7.3	27.1	13.2	32.5	24.3	32.5	22.2	10.9	6.6	4.6	32.5	27 Jun.*)
1872	9.6	10.0	14.6	17.7	38.7	26.1	22.0	14.7	16.4	26.5	13.0	14.1	38.7	25 Mai
1873	9.8	32.9	**23.7**	10.7	7.7	16.0	**76.3**	28.5	36.0	10.0	9.8	5.5	76.3	24 Jul.
1874	4.7	4.4	6.2	21.6	42.0	35.5	5.0	9.4	13.7	14.3	11.7	**32.3**	42.0	12 Mai
1875	18.2	4.0	4.5	5.8	7.7	43.8	23.5	23.7	9.0	10.5	33.1	8.3	43.8	20 Jun.
1876	19.2	14.1	14.3	10.0	5.6	27.3	17.5	10.2	16.4	3.8	7.5	8.6	27.3	12 Jun.
1877	10.3	13.0	20.0	**51.8**	22.2	28.4	25.2	10.5	40.6	7.0	15.3	14.3	51.8	11 Apr.
1878	13.0	13.2	8.9	24.3	25.0	**52.1**	10.9	20.5	13.2	15.3	10.9	16.3	52.1	14 Jun.
1879	19.7	15.8	4.7	24.1	12.4	15.8	25.9	26.1	26.2					
Summe	392.1	361.9	307.2	411.3	517.3	614.1	616.5	559.8	480.7	385.7	455.6	340.4	1096.5	
Jahre	26	26	26	26	26	26	27	26	27	26	26	26	25	
Mittel	15.1	13.9	11.8	15.8	19.9	23.6	22.8	21.5	17.8	14.8	17.5	13.1	43.9	
Maxim.	31.2	*35.4*	23.7	51.8	60.9	52.1	76.3	84.4	45.1	37.6	63.0	32.3	84.4	

*) 5 Aug.

Tages-Maximum

Rhein

	Jan.	Febr.	März	April	Mai	Juni	Juli	Aug.	Sept.	Okt.	Nov.	Dec.	Jahr	Datum
Hechingen (II 228)														
H = 525 m						(*Neckar, Starzel*)							h_r = 1.5 m	
1866	8.2	11.4	17.1	14.6	13.3	8.4		28.9	25.4	5.6	9.2	12.9	28.9	26 Aug.
1867	16.1	12.5	22.7	19.7	15.0	24.0	26.2	38.1	11.8	15.7	4.8	16.9	38.1	16 Aug.
1868	6.1	3.0	11.1	10.2	16.5	15.5	15.4	10.3	27.2	16.2	32.0	23.7	32.0	9 Nov.
1869	5.9	4.9	14.9	13.5	23.2	28.6	55.5	30.4	10.8	15.2	14.8	10.4	55.5	4 Jul.
1870	8.3	8.7	23.9	6.2	20.6	19.1	32.0	**77.1**	13.4	15.0	14.1	8.4	**77.1**	10 Aug.
1871	7.0	12.6	6.3	**38.9**	4.1	43.2	**64.0**	14.0	5.2	24.6	15.7	2.6	64.0	2 Jul.
1872	5.6	12.2	23.2	15.1	**57.4**	27.3	39.3	42.6	15.5	30.5	33.8	15.2	57.4	26 Mai
1873	**20.1**	10.2	15.1	19.7	19.6	31.7	16.0	17.9	19.9	30.2	13.7	4.1	31.7	17 Jun.
1874	4.9	6.3	7.0	32.1	52.9	41.6	54.8	47.2	11.3	10.2	17.0	**33.8**	54.8	17 Jul.
1875	*13.6*	*11.7*	*9.4*	*9.4*	*14.1*	*67.0*	*19.9*	*32.3*	*27.2*	*20.0*	*31.0*	*8.2*	*67.0*	20 Jun.
1876	*6.6*	*4.7*	*8.1*	*18.2*	*9.2*	*59.5*	*13.1*	*32.1*	*21.2*	*6.4*	*9.6*	*6.6*	*59.5*	11 Jun.
1877	*3.3*	*18.0*	*14.0*	*21.2*	*13.3*	*6.2*	*17.6*	*10.6*	*9.8*	*6.0*	*7.4*	*9.0*	*21.2*	10 Apr.
1878	*13.1*	*11.3*	*8.9*	*8.7*	*27.9*	*32.2*	*12.7*	*45.2*	*35.8*	*17.5*	*5.7*	*9.0*	*45.2*	8 Aug.
1879	*6.1*	***19.3***	*4.5*	*14.7*	*16.9*	*6.8*	*10.7*	*12.5*	*49.3*	*11.2*	*12.1*	*5.3*	*49.3*	27 Sep.
1880	*2.1*	*7.6*	*2.5*	*30.5*	*16.4*	*19.5*	*21.5*	*25.1*	*11.3*	***45.4***	*5.3*	*27.1*	*45.4*	22 Okt.
1881	6.0	7.6	8.9	12.5	21.0	22.3	14.4	49.1	43.3	8.7	10.3	6.0	49.1	28 Aug.
1882	4.7	2.2	6.5	20.6	23.6	32.6	48.6	14.0	**56.6**	16.0	22.7	11.0	56.6	19 Sep.
1883	10.7	10.5	23.0	19.5	45.8	40.0	21.0	15.7	17.4	7.7	7.5	4.8	45.8	31 Mai
1884	7.7	12.0	9.0	9.0	9.3	17.5	16.0	23.3	11.0	8.5	3.8	13.4	23.3	15 Aug.
1885	3.9	11.0	13.5	11.8	47.0	28.0	36.0	13.8	27.5	11.4	7.0	18.7	47.0	15 Mai
1886	11.1	7.6	14.7	9.9	19.0	31.0	39.8	42.6	9.2	13.2	**34.5**	27.5	42.6	26 Aug.
1887	0.9	4.1	12.5	12.9	30.8	10.6	13.9	22.5	11.9	5.6	11.9	7.7	30.8	28 Mai
1888	9.1	16.2	**28.9**	17.3	4.9	30.8	28.0	15.7	17.5	23.9	18.8	2.9	30.8	19 Jun.
1889	3.7	6.7	7.5	8.9	24.1	34.1	17.2	16.8	23.2	19.4	7.8	4.6	34.1	17 Jun.
1890	12.7	0.9	8.7	6.9	37.3	13.1	16.5	30.1	29.7	24.9	24.7	4.2	37.3	9 Mai
Summe	197.5	233.2	321.9	402.0	583.2	690.6	650.1	707.9	542.4	409.0	375.2	294.0	1124.5	
Jahre	25	25	25	25	25	25	24	25	25	25	25	25	25	
Mittel	7.9	9.3	12.9	16.1	23.3	27.6	27.1	28.3	21.7	16.4	15.0	11.8	45.0	
Maxim.	20.1	*19.3*	28.9	38.9	57.4	*67.0*	64.0	77.1	56.6	*45.4*	34.5	33.8	77.1	
Tübingen (II 229)														
H = 325 m						(*Neckar*)							h_r = 0.5* m, seit 1886 = 2.3 m	
1874	5.8	8.3	4.9	27.4	22.9	**60.9**	18.2	19.6	21.4	14.9	16.7	16.4	**60.9**	27 Jun.
1875	16.9	3.0	12.2	8.3	10.2	32.5	33.3	19.4	19.7	11.7	15.2	7.1	33.3	16 Jul.
1876	12.0	17.7	11.3	10.2	5.1	56.6	10.9	19.7	25.4	13.7	15.2	6.6	56.6	29 Jun.
1877	6.0	15.2	12.2	17.9	12.4	24.6	25.6	20.7	11.3	8.6	11.1	10.9	25.6	24 Jul.
1878	11.8	6.4	10.2	12.4	36.7	50.8	20.7	15.2	25.4	22.4	8.3	10.2	50.8	19 Jun.
1879	12.0	15.0	6.6	17.5	20.3	15.8	19.9	15.2	23.3	15.2	12.4	5.3	23.3	26 Sep.
1880	2.6	14.3	3.6	30.5	14.9	45.7	9.4	22.2	18.8	**35.0**	10.2	23.9	45.7	12 Jun.
1881	5.1	10.2	7.3	23.3	19.2	27.1	33.8	**39.5**	19.2	7.0	9.0	16.0	39.5	27 Aug.
1882	3.8	2.8	8.6	**55.8**	**51.7**	33.3	23.1	16.5	**50.9**	25.4	20.7	12.2	55.8	15 Apr.
1883	11.8	8.6	7.9	21.8	21.2	17.5	**60.9**	22.9	15.8	7.0	15.6	8.5	**60.9**	5 Jul.
1884	5.3	6.8	5.3	8.5	16.7	36.3	28.2	16.2	11.5	7.5	4.9	16.2	36.3	15 Jun.
1885	2.8	**23.1**	15.8	25.8	49.6	10.2	35.5	13.7	18.0	10.2	5.1	**29.1**	49.6	14 Mai
1886	**21.5**	5.3	14.5	7.3	29.0	40.6	21.5	21.7	9.3	16.3	**33.3**	23.3	40.6	27 Jun.
1887	1.2	4.5	10.0	9.0	14.2	21.4	9.8	9.3	10.6	6.5	8.4	5.8	21.4	5 Jun.
1888	4.0	12.0	**21.0**	24.6	7.7	20.2	47.4	11.6	18.0	17.2	23.6	2.5	47.4	16 Jul.
1889	2.1	7.2	7.5	20.3	14.4	43.5	33.9	18.3	12.8	20.5	7.0	6.4	43.5	14 Jun.

Tages-Maximum

Rhein

	Jan.	Febr.	März	April	Mai	Juni	Juli	Aug.	Sept.	Okt.	Nov.	Dec.	Jahr	Datum
Summe	124.7	160.4	158.9	320.6	346.2	537.0	432.1	301.7	311.4	239.1	216.7	200.4	691.2	
Jahre	16	16	16	16	16	16	16	16	16	16	16	16	16	
Mittel	7.8	10.0	9.9	20.0	21.6	33.6	27.0	18.9	19.5	14.9	13.5	12.5	43.2	
Maxim.	21.5	23.1	21.0	55.8	51.7	60.9	60.9	39.5	50.9	35.0	33.3	29.1	60.9	

Schopfloch (II 232)

H = 770 m (*Neckar, Lauter*) h_r = 0.1 bis 1.2 m

1842				3.5	22.7	23.5	12.7	42.6	17.7	14.9	17.9	9.9	42.6	31 Aug.
1843	21.6	14.5	19.3	47.8	45.4	44.9	38.9	17.5	22.6	37.2	9.9	12.5	47.8	10 Apr.
1844	29.8	14.4	12.1	26.2	33.8	16.8	28.8	32.2	31.2	22.0	10.9	5.0	33.8	13 Mai
1845	11.3	18.1	17.2	22.1	60.0	33.5	34.8	14.9	39.0	**48.8**	7.9	25.5	60.0	31 Mai
1846	33.8	8.6	33.8	11.9	32.7	14.3	14.1	24.2	11.1	27.9	22.7	35.1	35.1	13 Dec.
1847	7.3	22.5	11.2	41.2	12.5	34.0	39.5	45.7	10.7	15.0	17.5	11.3	45.7	27 Aug.
1848	9.8	27.3	21.6	15.5	19.6	16.8	35.5	22.0	20.7	20.2	25.2	8.9	35.5	11 Jul.
1849	26.9	11.3	27.9	40.4	23.3	28.5	27.1	12.5	12.3	33.7	22.1	18.8	40.4	21 Apr.
1850	23.1	17.1	10.6	9.3	9.0	19.6	20.3	33.9	10.7	21.2	15.0	12.6	33.9	2 Aug.
1851	9.4	8.4	21.2	46.7	21.0	22.7	20.6	56.2	27.4	11.4	13.1	12.1	56.2	1 Aug.
1852	8.8	14.0	11.0	14.6	17.6	17.0	12.3	43.8	35.6	10.9	11.1	11.7	43.8	22 Aug.
1853	16.4	11.7	10.3	22.1	**64.7**	39.1	20.9	12.9	13.8	18.0	3.2	4.9	64.7	13 Mai.
1854	5.5	27.5	13.7	19.0	10.7	24.6	57.1	7.8	10.3	17.9	16.6	17.0	57.1	28 Jul.
1855	17.3	13.0	10.8	13.0	19.3	46.4	26.8	21.2	27.9	10.3	8.5	21.8	46.4	20 Jun.
1856	11.1	12.1	6.4	33.5	25.3	31.3	26.0	13.7	16.1	2.9	27.0	11.3	33.5	15 Apr.
1857	6.4	2.8	9.7	20.3	30.2	31.6	12.2	64.9	9.3	15.8	18.6	5.6	64.9	10 Aug.
1858	10.6	8.8	11.1	9.8	19.7	22.4	23.9	38.1	35.1	20.4	8.0	22.4	38.1	26 Aug.
1859												10.2		
1860	13.3	20.3	20.7	16.5	20.3	21.6	27.4	20.5	38.7	17.3	10.9	18.3	38.7	2 Sep.
1861	17.3	3.2	12.8	21.1	27.4	31.4	**64.3**	18.0	34.2	5.1	**41.0**	9.0	64.3	18 Jul.
1862	48.1	20.3	14.5	34.2	38.9	20.3	23.3	45.7	22.6	23.1	9.4	20.3	48.1	31 Jan.
1863	22.6	9.4	15.2	14.5	18.8	36.5	9.8	17.7	40.8	9.8	25.4	20.7	40.8	22 Sep.
1864	12.8	15.2	9.4	29.9	20.3	58.6	20.3	19.9	20.3	11.3	7.5	3.8	58.6	11 Jun.
1865	13.2	13.9	20.7	4.5	25.9	29.3	52.6	16.4	2.3	10.3	12.8	4.5	52.6	27 Jul.
1866	15.0	11.3	**50.0**	15.0	22.7	50.8	20.3	43.2	22.2	2.6	18.8	20.3	50.8	30 Jun.
1867	24.4	15.0	15.0	15.6	15.4	21.8	30.5	**97.8**	17.7	18.8	10.2	22.7	**97.8**	24 Aug.
1868		8.1	21.3	25.0	38.6	20.1	22.7	7.7	28.2	21.1	25.5	19.6	38.6	31 Mai
1869	11.5	15.6	29.0	36.1	40.2	43.2	51.1	23.3	13.5	20.4	27.9	22.6	51.1	3 Jul.
1870	14.1	7.9	46.6	10.2	22.0	54.5	27.3	87.4	16.0	18.9	36.8	16.4	87.4	9 Aug.
1871	25.0	29.5	16.9	27.8	10.2	23.6	19.2	21.1	22.4	21.0	8.1	15.8	29.5	9 Feb.
1872	6.7	11.3	22.7	24.6	59.8	27.7	27.4	31.6	9.8	15.8	21.3	21.6	59.8	26 Mai
1873	5.1	20.3	15.0	20.0	21.6	34.3	30.1	33.1	16.2	26.1	10.5	11.6	34.3	24 Jun.
1874	12.4	15.0	15.0	16.7	45.7	78.2	19.4	44.9	19.6	11.8	36.5	20.3	78.2	28 Jun.
1875	14.5	7.1	17.9	10.5	15.9	**91.4**	22.7	22.8	18.0	15.4	15.0	31.4	91.4	19 Jun.
1876	14.8	18.4	16.0	9.8	9.9	54.1	17.6	24.8	25.4	8.5	15.7	15.6	54.1	12 Jun.
1877	17.7	**34.4**	18.2	28.4	10.2	39.9	28.2	15.0	16.0	10.2	13.8	24.0	39.9	1 Jun.
1878	27.4	18.2	21.1	14.0	19.1	41.7	39.5	22.2	27.9	28.0	11.6	21.4	41.7	19 Jun.
1879	13.1	20.6	14.9	**60.8**	10.4	11.1	21.1	19.8	29.2	19.0	16.6	8.8	60.8	17 Apr.
1880	11.2	8.2	9.1	36.2	22.2	44.8	22.3	32.3	12.1	31.0	12.2	**51.7**	51.7	14 Dec.
1881	5.8	11.1	11.7	16.9	13.7	27.4	28.6	40.5	41.5	13.2	8.5	11.8	41.5	2 Sep.
1882	3.8	11.3	5.3	15.1	28.7	36.1	53.4	24.7	**50.9**	10.6	21.6	30.8	53.4	26 Jul.
1883	9.4	18.8	39.3	17.9	14.7	10.7	29.9	17.1	24.4	17.9	15.4	19.7	39.3	11 Mär.
1884	12.0	7.5	11.8	29.7	10.5	18.6	14.1	21.6	14.5	14.5	7.7	25.4	29.7	7 Apr.
1885	5.4	15.0	18.0	37.0	57.9	15.0	52.4	15.3	49.8	14.3	12.5	23.4	57.9	14 Mai
1886	**70.0**	27.5	23.5	13.0	18.9	30.2	36.7	18.7	19.0	20.3	18.0	30.5	70.0	2 Jan.
1887	2.2	4.8	12.5	13.7	28.4	27.0	14.0	18.7	14.5	12.4	21.4	30.0	30.0	9 Dec.
1888	21.0	12.7	20.0	25.4	10.5	24.0	21.0	23.6	17.5	23.4	10.3	7.1	25.4	10 Apr.

Tages-Maximum

Rhein

	Jan.	Febr.	März	April	Mai	Juni	Juli	Aug.	Sept.	Okt.	Nov.	Dec.	Jahr	Datum
1889	5.0	21.0	12.3	43.7	15.8	77.1	26.8	17.6	20.3	27.2	23.8	12.4	77.1	15 Jun.
1890	17.0	1.4	9.5	15.6	37.1	19.5	16.9	41.9	23.4	34.5	29.5	3.7	41.9	31 Aug.
Summe	740.9	686.4	833.8	1096.3	1219.2	1587.5	1342.4	1409.0	1080.4	882.3	811.4	851.8	2415.9	
Jahre	46	47	47	48	48	48	48	48	48	48	48	49	48	
Mittel	16.1	14.6	17.7	22.8	25.4	33.1	28.0	29.4	22.5	18.4	16.9	17.4	50.3	
Maxim.	70.0	34.4	50.0	60.8	64.7	91.4	64.3	97.8	50.9	48.8	41.0	51.7	97.8	

Kirchheim unter Teck (II 233)

H = 322 m (*Neckar, Lauter*) h_r = 1.5 m

1875	20.4	5.1	13.7	11.1	12.2	45.7	32.4	29.6	13.1	16.7	16.4	14.1	45.7	19 Jun.
1876	20.3	16.0	8.8	15.4	7.0	**71.8**	29.4	17.8	11.3	5.6	10.6	3.4	**71.8**	12 Jun.
1877	7.9	**25.7**	17.0	22.9	18.2	31.8	26.0	19.4	5.7	15.5	11.3	13.5	31.8	1 Jun.
1878	**20.8**	8.5	11.3	13.3	18.7	69.5	28.3	13.9	32.8	15.2	7.1	12.1	69.5	19 Jun.
1879	10.4	12.3	6.4	**47.6**	21.1	12.6	16.7	21.2	**33.3**	16.2	16.1	4.1	47.6	17 Apr.
1880	7.9	10.6	9.0	30.5	12.1	39.0	18.3	28.5	9.5	**26.7**	10.4	**35.7**	39.0	12 Jun.
1881	2.8	9.3	12.7	20.7	27.7	23.5	17.6	31.7	27.3	15.1	8.6	4.0	31.7	27 Aug.
1882	6.3	3.9	8.8	27.7	32.1	27.2	33.6	16.8	31.4	9.4	18.1	16.4	33.6	16 Jul.
1883	6.9	10.5	9.4	16.3	25.0	16.4	23.7	21.6	16.3	8.9	9.3	11.5	25.0	31 Mai
1884	4.2	8.0	7.8	28.3	12.0	18.0	13.8	**41.5**	7.8	6.6	4.9	12.8	41.5	14 Aug.
1885	4.6	16.4	17.1	20.2	**60.7**	18.0	**44.6**	12.3	20.4	9.7	8.6	14.2	60.7	14 Mai
1886	5.9	4.5	10.1	10.0	11.9	29.5	22.5	10.4	10.2	14.6	22.1	32.7	32.7	18 Dec.
1887	1.1	6.6	16.0	9.6	15.1	19.3	21.9	12.8	10.4	6.6	8.7	18.4	21.9	26 Jul.
1888	7.2	11.7	**28.2**	15.4	7.0	31.1	21.9	17.6	16.5	15.2	**35.5**	4.4	35.5	3 Nov.
1889	2.8	9.5	6.2	21.1	13.1	59.2	20.6	32.9	20.1	12.8	8.5	9.1	59.2	15 Jun.
1890	11.1	3.3	4.3	10.3	30.2	22.0	13.1	25.0	8.7	19.7	15.0	1.7	30.2	28 Mai
Summe	140.6	161.9	186.8	320.4	324.1	534.6	384.4	353.0	274.8	214.5	211.2	208.1	677.4	
Jahre	16	16	16	16	16	16	16	16	16	16	16	16	16	
Mittel	8.8	10.1	11.7	20.0	20.3	33.4	24.0	22.1	17.2	13.4	13.2	13.0	42.3	
Maxim.	20.8	25.7	28.2	47.6	60.7	71.8	44.6	41.5	33.3	26.7	35.5	35.7	71.8	

Hohenheim (II 235)

H = 400 m (*Neckar, Kersch*) h_r = 1.5 m

1837						10.0	20.9	19.2	*46.8*	11.7	8.1	10.7	*46.8*	— Sep.
1838	7.5	7.0	10.7	3.2	15.2	29.3	4.9	21.4	17.5	15.0	17.5	9.6	29.3	— Jun.
1839	15.2	20.5	10.2	6.4	27.1	13.2	14.7	18.0	17.5	10.3	6.6	17.3	27.1	— Mai
1840	6.4	10.2	7.5	2.1	20.3	8.1	23.1	17.5	18.8	*22.2*	10.2	7.3	23.1	22 Jul.
1841	10.2	7.5	10.2	3.0	7.3	21.1	17.1	20.3	25.4	8.8	13.5	18.8	25.4	18 Sep.
1842	9.0	10.2	7.9	11.3	35.0	8.5	13.0	18.0	16.7	9.6	20.3	5.6	35.0	19 Mai
1843	**29.0**	12.0	15.2	**41.0**	31.6	10.2	23.7	61.5	6.8	16.0	11.8	6.0	61.5	20 Aug.
1844	10.2	16.7	10.2	12.6	16.9	5.3	35.5	35.5	23.7	13.9	11.8	11.7	35.5	17 Jul. *)
1845	5.5	11.8	10.2	15.2	35.0	24.1	18.8	11.1	9.4	8.3	8.5	10.2	35.0	30 Mai
1846	8.1	10.2	25.4	10.0		24.8		43.4	3.6	17.7	25.4	18.2	43.4	— Aug.
1847	5.6	20.3	11.7	20.5	10.9	19.0	35.0	46.2	10.2	11.8	10.2	8.3	46.2	27 Aug.
1848	4.5	21.6	**34.2**	10.5	11.5	15.2	15.2	15.2	12.2	18.8		10.7	34.2	15 Mär.
1849	22.0	10.2	18.4	13.5	15.2	14.1	14.1	14.7	3.9	24.4	*12.8*	10.2	24.4	— Okt.
1850	16.5	14.1	6.2	10.2	8.5	29.7	10.2	15.2	9.0	18.8	10.5	21.2	29.7	8 Jun.
1851	5.1	8.8									4.7			
1853	6.2					31.6	17.7	21.2	10.3	15.8	3.8	3.8		

*) 22 Aug.

Tages-Maximum

Rhein

	Jan.	Febr.	März	April	Mai	Juni	Juli	Aug.	Sept.	Okt.	Nov.	Dec.	Jahr	Datum
1854	10.2		5.3		30.5	14.7			2.1	26.5	25.4	20.3		
1855	8.5	*52.4*	8.5	10.2	7.9	*32.7*	23.9	16.4	7.7	13.9	11.3	10.5	*52.4*	— Feb.
1856		1.5	10.2				30.5	21.1	16.4	3.8	31.4	10.2		
1857	7.7	0.6	6.8			13.3	5.6	**81.2**	3.9	15.2	22.2		81.2	— Aug.
1859	4.9	5.6	22.7	32.3	37.4	45.1	14.5		*22.4*	20.3	**77.1**	5.1	77.1	— Nov.
1860	18.8	6.4	14.7	13.0	35.5	*24.1*	16.7	17.5	22.6	15.0	6.2	9.2	35.5	24 Mai
1867							23.7						23.7	24 Jul.
1873	9.4	21.3	7.7	12.7	10.4		26.2			20.4	7.9	4.9		
1874		10.0		16.6	27.3	**68.8**	14.7			8.2			68.8	28 Jun.
1878	20.1	10.2	11.9	10.9	19.4	48.8	28.6	13.0	18.7	9.0	5.3	4.1	48.8	19 Jun.
1879	7.3	5.7	1.7	11.4	7.8	9.7	14.9	18.9	24.8	9.0	9.0	4.0	24.8	26 Sep.
1880	3.2	5.6	6.9	11.3	12.6	22.8	12.3	18.0	9.1	**27.5**	6.0	**28.9**	28.9	14 Dec.
1881	3.5	5.2	7.8	15.6	10.4	16.3	16.2	25.0	24.6	15.5	8.7	5.0	25.0	27 Aug.
1882	2.0	4.0	6.8	34.0	20.2	21.7	27.0	14.5	20.3	16.8	23.0	12.3	34.0	15 Apr.
1883	6.2	7.8	10.1	19.8	16.9	16.6	**95.8**	9.2	10.4	8.2	8.5	7.6	**95.8**	5 Jul.
1884	5.0	9.0	6.3	15.0	11.2	13.1	22.0	44.4	9.0	5.6	2.7	15.0	44.4	14 Aug.
1885	3.3	16.0	18.3	12.8	**61.8**	17.9	23.2	20.6	14.7	9.2	7.3	16.3	61.8	14 Mai
1886	5.7	4.6	14.7	8.4	19.4	24.2	17.9	15.6	8.4	13.6	29.1	24.4	29.1	7 Nov.
1887	1.6	7.8	11.8	12.2	21.3	31.7	28.8	10.9	8.0	6.7	8.5	8.1	31.7	5 Jun.
1888	7.1	12.4	14.5	15.1	5.0	31.0	13.1	10.1	10.6	16.1	22.4	2.5	31.0	18 Jun.
1889	2.1	9.6	7.9	9.7	26.8	54.0	64.2	18.4	36.6	16.2	9.5	6.1	64.2	1 Jul.
1890	9.5	1.8	3.1	4.9	33.4	8.0	8.3	20.9	6.0	13.7	13.3	0.4	33.4	8 Mai
Summe	297.1	378.6	375.7	425.4	649.7	778.7	792.0	754.1	508.1	513.5	510.5	364.5	1388.2	
Jahre	34	34	33	31	31	34	35	32	34	36	35	34	33	
Mittel	8.7	11.1	11.4	13.7	21.0	22.9	22.6	23.6	14.9	14.3	14.6	10.7	42.1	
Maxim.	29.0	*52.4*	34.2	41.0	61.8	68.8	95.8	81.2	*46.8*	27.5	77.1	28.9	95.8	

Stuttgart (II 237)

H = 268 m (*Neckar*) $h_r = 0.5^*$ m

1825	5.7	9.5	7.7	2.8	7.6	41.0	9.5	11.7	**82.2**	23.5	11.6	11.7	**82.2**	15 Sep.
1826	9.0	7.6	3.9	9.0	25.4	8.9	**79.7**	3.8	30.8	15.3	8.6	16.5	79.7	24 Jul.
1827	16.9	6.5	10.9	14.0	27.3	28.0	14.1	11.5	20.9	21.5	29.7	18.6	29.7	6 Nov.
1828	9.4	**36.5**	8.6	15.4	16.2	11.2	14.2	13.2	10.4	6.7	6.6	21.4	36.5	3 Feb.
1829	8.2	5.1	19.9	6.1	20.1	14.7	9.6	21.5	27.8	12.6	22.0	7.2	27.8	1 Sep.
1830	2.8	7.3	6.6	25.4	15.7	35.0	25.4	27.4	36.4	8.9	9.2	8.0	36.4	22 Sep.
1831	6.3	9.6	20.7	30.5	18.0	27.6	23.3	34.0	24.1	1.7	17.5	6.9	34.0	29 Aug.
1832	11.1	3.0	11.5	5.2	11.5	19.0	16.7	11.7	5.5	6.8	18.8	13.2	19.0	5 Jun.
1833	4.4	15.0	29.1	15.4	26.3	23.9	25.0	16.2	44.6	7.7	12.6	34.2	44.6	29 Sep.
1834	27.5	4.5	5.4	2.7	8.8	14.9	15.8	10.9	6.2	**38.2**	3.3	8.1	38.2	23 Okt.
1835	9.2	10.2	12.0	9.2	23.3	4.2	11.3	29.1	16.2	14.8	22.9	10.7	29.1	28 Aug.
1836	**28.1**	10.2	14.5	8.2	9.4	18.4	12.8	19.3	22.7	8.4	19.9	28.2	28.2	1 Dec.
1837	6.8	5.6	16.9	**54.7**	22.2	22.6	18.3	19.3	50.8	8.3	10.7	13.1	54.7	17 Apr.
1838	6.0	18.8	11.7	4.5	32.6	39.3	6.6	22.0	10.3	15.4	18.0	7.0	39.3	18 Jun.
1839	19.0	11.7	15.7	8.7	29.7	13.6	20.0	14.7	15.0	12.3	6.2	17.9	29.7	18 Mai
1840	10.5	14.7	5.9	1.6	20.9	18.8	24.4	13.5	15.8	20.3	15.8	5.8	24.4	20 Jul.
1841	7.5	3.8	8.3	6.1	11.6	28.8	22.4	25.0	30.5	13.2	10.8	10.8	30.5	16 Sep.
1842	6.5	1.6	6.1	15.2	25.2	9.7	16.2	20.3	12.8	8.1	14.9	5.1	25.2	19 Mai
1843	19.0	10.5	13.0	38.1	27.5	10.9	13.2	24.4	9.6	18.0	14.1	11.0	38.1	10 Apr.
1844	12.1	20.1	13.0	14.7	12.9	7.2	22.9	24.6	30.5	11.2	10.3	11.8	30.5	17 Sep.
1845	4.5	10.8	19.0	15.9	30.2	36.3	26.6	16.4	26.3	11.3	7.3	16.6	36.3	9 Jun.

Tages-Maximum

Rhein

	Jan.	Febr.	März	April	Mai	Juni	Juli	Aug.	Sept.	Okt.	Nov.	Dec.	Jahr	Datum
1846	8.6	19.7	22.7	15.4	20.7	6.2	18.4	40.0	8.9	9.4	20.1	17.7	40.0	8 Aug.
1847	10.2	25.4	19.6	18.0	14.7	17.7	36.7	50.2	9.0	11.7	10.1	4.9	50.2	24 Aug.
1848	3.1	12.4	**30.7**	17.3	10.4	28.4	22.6	15.2	16.4	19.2	24.8	10.2	30.7	15 Mär.
1849		6.0	18.8	21.5	14.3	21.4	18.0	23.6	3.9	18.6	25.4	15.0		
1850	16.4	18.8	5.3	9.6	16.4	30.5	27.6	51.7	9.1	17.5	11.8	14.7	51.7	2 Aug.
1851	4.9	7.1	19.9	24.1	21.1	10.0	24.4	**71.4**	26.7	13.7	3.8	4.1	71.4	1 Aug.
1852	12.0	8.5	11.1	9.5	29.2	25.4	36.2	24.6	15.2	13.4	15.8	5.1	36.2	17 Jul.
1853	6.7	6.9	7.3	20.9	33.5	45.2	16.9	9.4	15.2	11.3	3.3	3.3	45.2	30 Jun.
1854	8.3	12.7	5.1	21.4	16.8	25.4	30.9	9.4	5.8	23.4	11.3	13.3	30.9	8 Jul.
1874			5.1	17.7	25.8	**63.3**	19.6	18.8	16.9	8.6	17.1	15.2	63.3	28 Jun.
1875	24.1	3.4	5.9	7.9	12.6	40.6	22.2	13.0	12.0	12.6	14.8	7.3	40.6	19 Jun.
1876	12.8	12.0	13.2	15.4	2.8	36.5	10.1	8.7	24.1	9.6	11.3	4.3	36.5	12 Jun.
1877	11.5	22.4	16.9	21.1	10.3	35.2	32.5	12.2	12.6	5.8	10.3	12.2	35.2	21 Jun.
1878	19.4	9.0	12.4	13.3	41.2	40.2	28.2	17.7	17.5	14.1	7.1	10.0	41.2	12 Mai
1879	10.9	9.2	3.0	35.7	9.6	9.6	11.1	15.6	28.4	21.2	9.2	5.3	35.7	17 Apr.
1880	2.8	11.7	4.7	25.0	16.2	51.5	16.3	20.3	16.0	20.3	6.2	**42.1**	51.5	12 Jun.
1881	3.8	7.3	8.8	15.0	17.9	26.3	21.1	23.5	25.0	21.8	3.2	7.1	26.3	29 Jun.
1882	3.9	4.9	7.0	27.3	32.3	21.2	18.0	17.5	29.7	14.5	19.9	12.4	32.3	30 Mai
1883	4.9	10.3	8.5	20.7	18.8	19.0	39.1	12.6	15.0	7.3	7.0	9.2	39.1	10 Jul.
1884	3.8	9.4	6.6	10.9	17.7	11.3	15.3	39.5	10.3	6.0	4.3	11.8	39.5	14 Aug.
1885	2.8	13.7	16.2	13.4	**56.0**	12.4	25.8	10.9	14.3	9.0	4.7	20.9	56.0	14 Mai
1886	11.2	2.1	14.0	19.5	23.3	25.7	13.2	13.7	21.8	13.8	**31.0**	28.0	31.0	7 Nov.
1887	1.2	13.2	11.0	13.0	18.2	26.0	14.0	10.6	6.0	6.0	7.6	8.7	26.0	3 Jun.
1888	10.0	16.6	16.0	12.8	4.8	31.6	17.4	12.2	10.2	15.4	18.2	3.0	31.6	18 Jun.
1889	2.0	14.2	7.8	9.2	33.0	50.8	70.2	11.0	17.0	19.0	12.0	8.2	70.2	1 Jul.
1890	12.4	1.8	3.1	6.9	29.2	7.0	7.6	21.6	4.8	14.0	10.4	1.0	29.2	28 Mai
Summe	438.2	501.3	561.1	745.9	969.2	1152.4	1041.4	965.4	921.2	641.4	611.5	578.8	1835.6	
Jahre	45	46	47	47	47	47	47	47	47	47	47	47	46	
Mittel	9.7	10.9	11.9	15.9	20.6	24.5	22.2	20.5	19.6	13.6	13.0	12.3	39.9	
Maxim.	28.1	36.5	30.7	54.7	56.0	63.3	79.7	71.4	82.2	38.2	31.0	42.1	82.2	

Winnenden (II 241)

H = 280 m — (*Neckar, Murr*) — h_r = 0.5* m

1835							16.3	25.6	15.2	11.7	21.7	8.2		
1836	30.5	9.0	12.4	8.8	8.8	24.6	7.9	15.4	20.3	8.3	9.8	8.5	30.5	5 Jan.
1837	5.9	3.7	12.3	14.9	14.6	13.5	19.9	27.7	15.3	7.5	6.6	10.2	27.7	17 Aug.
1838	5.3	13.1	11.3	2.1	11.7	19.2	3.4	25.0	6.1	9.2	18.6	12.2	25.0	6 Aug.
1839	13.3	18.9	8.2	5.1	11.6	9.4	8.8	18.3	13.0	11.4	7.5	16.8	18.9	24 Feb.
1840	5.5	6.0	6.2	0.5	8.5	5.8	13.4	17.9	10.3	10.6	8.0	4.6	17.9	20 Aug.
1841	15.1	3.4	8.3	4.5	6.8	8.7	14.8	15.0	26.7	10.5	8.7	11.7	26.7	17 Sep.
1842	3.8	1.8	6.4	7.0	7.8	11.1	6.9	16.4	14.8	10.1	13.7	7.3	16.4	27 Aug.
1843	25.4	10.2	7.1	33.3	20.3	19.9	18.6	34.3	8.0	18.8	12.5	9.7	34.3	21 Aug.
1844	10.2	15.2	8.3	10.5	6.7	12.8	28.4	26.5	23.8	11.3	9.0	11.4	28.4	20 Jul.
1845	4.5	20.8	18.4	9.9	40.9	29.0	18.9	20.6	16.0	**34.6**	6.1	15.2	40.9	30 Mai
1846	19.3	**28.4**	16.8	9.9	22.2	11.5	19.0	37.1	6.5	14.5	24.0	14.8	37.1	7 Aug.
1847	8.1	23.7	3.3	22.6	10.2	16.2	44.8	41.5	6.3	11.4	11.4	7.5	44.8	20 Jul.
1848	2.2	17.3	**24.0**	14.9	11.7	17.1	14.5	12.5	18.6	32.9	9.3	5.2	32.9	12 Okt.
1849	35.6	7.8	13.8	14.4	23.0	19.3	20.2	15.8	6.3	17.4	16.8	11.3	35.6	13 Jan.
1850	10.3	19.6	7.7	17.6	13.2	30.9	20.4	32.0	9.0	10.4	12.0	10.6	32.0	2 Aug.
1851	7.4	7.9	16.9	26.2	24.7	23.0	17.4	42.8	31.1	11.3	11.4	5.3	42.8	1 Aug.
1852	8.6	21.5	15.3	8.4	11.7	24.5	30.5	61.3	10.4	6.6	11.5	14.8	61.3	31 Aug.
1853	12.9	7.5	6.4		31.6	29.9	32.4	9.2	7.6	15.3	4.3	3.5	32.4	— Jul.

Tages-Maximum

Rhein

	Jan.	Febr.	März	April	Mai	Juni	Juli	Aug.	Sept.	Okt.	Nov.	Dec.	Jahr	Datum
1854	28.3	11.0	9.2	12.2	19.2	17.0	27.3	12.3	6.1	19.3	8.8	12.1	28.3	4 Jan.
1855	9.5	19.4	10.4	8.6	13.5	31.6	17.3	30.0	9.0	12.0	9.7	27.1	31.6	23 Jun.
1856	9.0	18.7	3.6	26.5	25.2	24.3	39.8	22.2	15.0	4.1	14.0	11.9	39.8	21 Jul.
1857	8.0	3.6	5.6	11.8	**48.8**	11.8	12.7	35.9	7.2	17.6	11.8	16.2	48.8	27 Mai
1858	4.2	5.0	11.1	13.9	18.6	3.1	23.7	17.9	11.8	11.2	15.6	10.7	23.7	28 Jul.
1859	8.6	6.5	15.8	17.1	35.5	45.6	8.2	10.5	**39.5**	16.0	21.3	8.7	45.6	11 Jun.
1860	10.2	8.9	5.3	17.3	11.3	12.0	20.1	19.7	30.3	17.2	7.2	24.3	30.3	2 Sep.
1861	28.9	3.0	18.4	2.6	20.9	17.5	34.5	7.9	27.7	3.0	23.9	8.6	34.5	14 Jul.
1862	**39.6**	13.8	16.1	24.5	27.6	16.7	19.7	31.7	15.9	11.9	8.1	15.8	39.6	31 Jan.
1863	15.9	4.2	10.8	8.9	25.6	43.9	13.2	7.9	28.1	10.1	11.8	24.6	43.9	30 Jun.
1864	8.1	4.5	7.9	9.1	27.6	44.9	21.7	12.3	16.7	6.4	8.0	1.2	44.9	15 Jun.
1865	13.3	8.8	14.2	2.0	40.4	20.2	17.2	23.8	2.0	9.3	14.4	1.9	40.4	15 Mai
1866	4.9	14.0	15.8	13.5	18.2	28.6	20.8	63.6	25.9	2.4	16.5	16.0	63.6	21 Aug.
1867	17.4	12.8	21.8	11.8	13.8	**48.4**	31.5	46.2	5.4	14.2	4.3	22.0	48.4	4 Jun.
1868	13.8	6.9	8.4	20.4	4.8	7.9	21.8	9.3	23.7	29.6	26.6	10.2	29.6	27 Okt.
1869	8.9	20.2	8.1	10.4	20.5	35.5	16.9	17.6	20.4	17.8	17.8	21.7	35.5	14 Jun.
1870	8.8	8.7	23.7	4.6	21.9	10.6	**69.8**	**76.6**	8.9	17.9	**29.4**	**29.7**	**76.6**	10 Aug.
1871	23.9	5.1	8.7	**39.5**	8.7	36.2	16.4							
Summe Jahre	485.2 36	410.9 36	418.0 36	465.3 35	688.1 36	782.2 36	789.1 37	940.3 36	558.9 36	483.8 36	472.1 36	451.5 36	1290.7 35	
Mittel	13.5	11.4	11.6	13.3	19.1	21.7	21.3	26.1	15.5	13.4	13.1	12.5	36.9	
Maxim.	39.6	28.4	24.0	39.5	48.8	48.4	69.8	76.6	39.5	34.6	29.4	29.7	76.6	

Kalw (II 243)

H = 348 m — (*Neckar, Enz, Nagold*) — h_r = 1.3 m

1845	13.3	12.6	16.5	**30.8**	21.6	21.2	32.1	16.4	15.8	15.2	4.4	10.3	32.1	14 Jul.
1846	22.9	17.3	20.8	13.1	49.8	11.0	23.4	11.2	10.3	8.8	14.7	10.7	49.8	13 Mai
1847	7.1	19.0	9.9	21.5	11.8	21.9	25.6	38.5	4.5	8.1	10.9	5.1	38.5	24 Aug.
1848	3.8	15.6	17.5	15.2	15.8	16.5	18.0	28.7	9.2	19.9	22.0	11.3	28.7	31 Aug.
1849	22.2	7.9	10.2	9.1	11.7	18.6	19.2	8.1	7.0	10.0	20.3	18.0	22.2	14 Jan.
1850	18.0	16.9	6.2	12.8	10.0	20.2	41.0	47.0	9.5	13.2	11.1	34.8	47.0	2 Aug.
1851	3.9	5.8	**29.0**	9.0	33.5	13.0	30.1	**86.7**	26.3	8.6	5.6	2.6	**86.7**	1 Aug.
1852	13.5	18.6	11.3	3.4	16.7	22.6	18.7	20.3	19.2	20.1	13.0	8.5	22.6	27 Jun.
1853	16.5	7.5	5.5	18.4	30.1	30.1	26.7	21.1	12.6	11.7	3.7	4.9	30.1	17 Mai*)
1854	16.4	19.9	5.8	17.7	**49.9**	15.6	22.7	6.4	3.6	**35.9**	14.1	20.3	49.9	24 Mai
1855	7.0	16.0	7.3	14.9	14.7	35.0	**44.6**	22.7	7.0	14.9	8.6	10.7	44.6	2 Jul.
1856	11.8	13.9	2.2	**30.8**	24.4	22.6	12.7	13.9	14.5	6.8	13.9	16.4	30.8	15 Apr.
1857	11.7	1.6	12.0	20.7	23.5	15.2	3.8	21.8	12.3	15.8	19.6	2.6	23.5	26 Mai
1858	9.2	9.6	15.2	13.2	11.1	16.4	10.7	14.1	11.7	9.8	19.9	11.5	19.9	17 Nov.
1859	7.4	11.5	13.5	17.8	46.1	23.1	12.7	22.4	14.3	15.2	26.7	7.2	46.1	17 Mai
1860	20.7	**38.3**	22.1	8.0	16.4	17.4	10.7	18.4	21.5	17.6	14.9	15.4	38.3	27 Feb.
1861	19.5	6.4	18.2	6.5	20.3	9.4	26.4	14.5	16.0	1.4	19.1	7.0	26.4	20 Jul.
1862	**38.5**	4.7	5.3	26.4	17.2	25.4	15.2	15.6	9.2	15.1	3.2	21.4	38.5	30 Jan.
1863	18.2	5.4	10.6	21.9	11.9	26.7	20.3	12.4	**46.6**	13.6	6.2	13.3	46.6	21 Sep.
1864	9.2	7.9	14.1	17.5	24.3	29.7	24.1	13.3	13.3	9.0	15.8	1.9	29.7	7 Jun.
1865	18.4	8.3	13.3	3.2	15.8	13.3	26.5	14.2	0.2	19.9	12.6	2.8	26.5	10 Jul.
1866	10.3	13.2	19.7	24.3	36.1	21.4	27.1	16.5	11.3	5.1	22.4	26.1	36.1	31 Mai
1867	7.5	17.7	13.1	14.7	8.6	12.2	9.8	6.8	6.8	12.6	3.2	22.2	22.2	15 Dec.
1868	14.7	8.6	11.5	15.6	23.7	16.1	27.2	15.0	15.4	25.4	19.7	22.0	27.2	18 Jul.
1869	9.6	14.5	18.2	4.9	31.4	22.0	14.6	19.7	11.7	15.6	31.8	21.6	31.8	6 Nov.
1870	9.6	15.2	12.8	3.9	6.2	21.8	12.0	60.9	6.6	27.6	17.3	10.3	60.9	9 Aug.

*) 22 Jun.

Tages-Maximum

Rhein

	Jan.	Febr.	März	April	Mai	Juni	Juli	Aug.	Sept.	Okt.	Nov.	Dec.	Jahr	Datum
1871	7.3	11.8	5.8	21.9	8.5	15.2	17.7	28.6	20.7	27.3	13.5	3.0	28.6	23 Aug.
1872	11.5	9.2	11.1	15.0	26.1	21.1	27.3	29.7	17.1	17.5	14.7	10.2	29.7	2 Aug.
1873	23.1	35.5	11.5	12.4	9.8	30.3	34.8	15.0	12.4	10.3	9.2	7.0	35.5	25 Feb.
1874	5.3	8.5	10.3	16.2	10.5	31.0	12.6	15.6	13.2	6.6	20.3	19.7	31.0	29 Jun.
1875	28.6	4.5	4.7	4.7	8.8	34.0	32.9	38.9	12.4	13.5	**39.5**	8.3	39.5	20 Nov.
1876	15.4	20.1	20.7	10.9	3.4	35.7	10.5	16.2	10.5	5.6		7.1	35.7	8 Jun.
1877	17.5	28.6	18.1	22.0	9.2	21.0	30.7	11.5	15.2	8.3	20.6	14.1	30.7	24 Jul.
1878	13.7	9.6	17.2	20.8	18.5	55.6	17.6	32.5	13.3	11.1	10.5	5.1	55.6	19 Jun.
1879	9.3	14.0	4.0	13.0	18.0	8.4	15.4	12.4	25.3	30.5	11.5	14.0	30.5	20 Okt.
1880	4.2	13.6	14.6	27.6	21.0	**60.0**	13.6	37.0	29.4	28.5	9.3	**48.4**	60.0	12 Jun.
1881	8.6	15.6	11.1	17.4	7.6	17.2	26.1	28.5	18.4	13.4	5.7	11.6	28.5	27 Aug.
1882	4.8	6.1	12.1	17.5	12.1	13.9	23.6	14.0	28.5	12.4	25.4	20.8	28.5	3 Sep.
1883	8.8	11.1	8.7	17.9	7.0	20.6	15.3	6.9	11.4	14.0	13.0	12.9	20.6	11 Jun.
1884	9.2	11.4	6.7	10.1	15.1	9.0	24.1	12.2	9.7	10.5	12.4	16.2	24.1	10 Jul.
1885	4.4	13.6	26.0	11.2	42.5	20.0	41.5	12.9	16.5	12.3	19.5	22.0	42.5	14 Mai
1886	9.0	6.2	19.0	10.1	18.6	30.7	15.4	36.0	13.9	19.9	29.1	27.1	36.0	23 Aug.
1887	3.6	3.5	13.0	10.7	32.0	25.6	22.0	9.2	8.1	9.6	32.4	14.6	32.4	9 Nov.
1888	19.4	11.3	24.0	13.6	10.0	22.1	17.5	18.1	11.2	13.9	12.7	3.1	24.0	25 Mär.
1889	3.9	20.2	11.8	11.9	8.4	29.6	24.0	7.3	15.6	31.3	11.6	7.1	31.3	9 Okt.
1890	14.4	2.0	6.8	8.4	34.2	10.4	14.0	22.1	3.6	14.3	30.7	0.8	34.2	8 Mai
Summe	582.9	590.3	599.0	688.6	909.9	1029.8	992.5	991.2	642.8	687.7	716.3	612.0	1635.6	
Jahre	46	46	46	46	46	46	46	46	46	46	45	46	46	
Mittel	12.7	12.8	13.0	15.0	19.8	22.4	21.6	21.5	14.0	15.0	15.9	13.3	35.6	
Maxim.	38.5	38.3	29.0	30.8	49.9	60.0	44.6	86.7	46.6	35.9	39.5	48.4	86.7	

Heilbronn (II 245)

H = 170 m (*Neckar*) h_r = 2.0 m

1858								17.5	21.1	6.8	7.9	5.6	21.1	24 Sep.
1859	4.3	4.7	6.0	11.8		60.9	11.3	11.7	28.2	10.5	11.7	5.6	60.9	11 Jun.
1860	17.1	19.0	11.3	7.5	10.5	19.7	16.7	33.8	15.8	17.9	6.0	27.6	33.8	28 Aug.
1861	25.9	5.6	16.9	3.6	8.1	16.0	32.0	15.2	24.1	1.3	18.6	10.3	32.0	9 Jul.
1862	**34.8**	**31.6**	7.5	13.9	**43.2**	15.4	24.8	10.5	5.6	10.0	6.8	15.4	43.2	30 Mai
1863	5.5	10.2	8.3	5.5	12.2	18.0	15.2	25.0	18.8	9.0	10.7	16.0	25.0	17 Aug.
1866	10.2	13.5	16.4	23.5	28.0	5.6	30.5	27.1	17.5	1.7	10.7	22.6	30.5	28 Jul.
1867	17.1	10.2	15.0	14.7	23.9	16.7	15.2	**56.4**	2.1	26.1	6.4		56.4	23 Aug.
1868										**49.1**			49.1	19 Okt.
1869				5.6			**48.7**			15.2	21.4	25.4	48.7	2 Jul.
1870	14.7			11.8	7.4	12.5	18.6	53.0	13.5		10.9	27.1	53.0	10 Aug.
1871	5.1	11.8	1.9		16.2	32.0	40.6							
1872	12.0				23.7	31.0		28.8	16.9	10.2	16.4	15.4	31.0	25 Jun.
1873	2.6		15.2		14.7	8.5	38.5	12.6	37.0	10.2		2.8	38.5	14 Jul.
1874	2.6	6.8		11.7		60.9	25.9		11.8		11.8	13.2	60.9	28 Jun.
1875	7.3	2.6	11.3	3.4	16.0	19.0	29.0	10.2		7.7		7.5	29.0	4 Jul.
1876	3.9	10.5	11.8		3.8	15.8	15.2	6.8	14.3	4.9	11.7	5.1	15.8	8 Jun.
1877	8.8	9.8	13.2	33.8	10.2	6.6	13.0	14.5	12.4		13.2	12.0	33.8	11 Apr.
1878	17.5		10.3	10.2	18.4		26.7	15.2		12.4	8.8	6.4	26.7	7 Jul.
1879			4.5		11.3		10.2				15.2	19.6		
1880	2.8	6.2	3.4	17.5	10.7		22.0	19.7		35.5		14.7	35.5	20 Okt.
1881	7.0			23.5	16.5	18.0	18.0	32.5	11.5	19.1	4.0	15.0	32.5	27 Aug.
1882	15.5	13.5	12.1	29.6	20.2	27.0	28.5	9.0	28.0	24.5	**35.0**	**38.4**	38.4	26 Dec.
1883	10.1	11.2	12.0	14.5	17.4	10.2	21.0	19.0	26.0	14.5	18.5	20.4	26.0	27 Sep.

Tages-Maximum

Rhein

	Jan.	Febr.	März	April	Mai	Juni	Juli	Aug.	Sept.	Okt.	Nov.	Dec.	Jahr	Datum
1884	25.8	13.0	7.5	**35.2**	23.8	22.6	21.5	18.5	9.2	9.0	13.8	17.0	35.2	7 Apr.
1885	4.6	29.3	**33.7**	26.5	19.0	11.6	42.1	18.8	21.0	19.5	20.1	18.6	42.1	1 Jul.
1886	11.0	2.6	32.5	12.7	14.0	**73.6**	22.2	26.6	**37.3**	17.8	30.5	22.2	**73.6**	8 Jun.
1887	0.8	7.3	10.3	10.6	13.9	20.5	17.5	9.2	10.0	5.6	6.8	15.0	20.5	3 Jun.
1888	6.1	11.7	8.3	7.4	5.9	34.5	26.1	37.1	22.7	23.6	26.2	4.7	37.1	25 Aug.
1889	13.7	28.9	18.5	11.5	31.8	58.6	21.2	23.5	24.6	31.0	14.5	18.3	58.6	15 Jun.
1890	18.6	2.5	5.0	25.0	41.5	13.0	19.0	18.0	2.0	15.0	15.4	2.0	41.5	2 Mai
Summe	305.4	262.5	292.9	371.0	462.3	628.2	671.2	570.2	431.4	408.1	373.0	423.9	1130.4	
Jahre	27	22	24	24	26	25	28	26	24	26	26	28	29	
Mittel	11.3	11.9	12.2	15.5	17.8	25.1	24.0	21.9	18.0	15.7	14.3	15.1	39.0	
Maxim.	34.8	31.6	33.7	35.2	43.2	73.6	48.7	56.4	37.3	49.1	35.0	38.4	73.6	

Gross Altdorf (II 247)

H = 413 m (*Neckar, Kocher, Bühler*) h_r = 0.5* m

1867										16.4	14.6	30.5		
1868	11.3	12.8	25.4	24.4	3.0	32.9	24.3	20.4	13.0	20.4	32.9	16.3	32.9	1.Jun.*)
1869	10.2	22.3	10.7	10.2	28.6	19.1	**63.8**	21.8	12.1	19.2	**40.6**	17.2	63.8	3 Jul.
1870	9.6	5.1	17.0	4.7	9.4	16.4	9.7	**93.4**	12.3	14.0	25.4	20.3	**93.4**	11 Aug.
1871	7.9	22.0	8.9	30.6	10.9	35.6	10.2	8.1	20.7	8.9	4.9	3.8	35.6	6 Jun.
1872	6.3	9.4	23.6	16.1	24.6	21.5	15.3	20.4	15.0	18.5	25.4	12.9	25.4	19 Nov.
1873	10.3	**24.4**	10.6	17.6	15.3	16.4	12.8	13.8	19.6	8.6	12.0	5.6	24.4	25 Feb.
1874	9.8	5.3	11.0	11.4	21.7	28.3	38.3	12.1	20.3	9.5	24.5	12.0	38.3	29 Jul.
1875	15.3	5.4	21.0	10.2	13.3	**38.9**	25.5	25.4	34.3	18.3	17.1	9.8	38.9	19 Jun.
1876	8.0	19.7	19.2	10.2	11.3	35.5	28.5	14.3	27.4	5.3	16.5	7.4	35.5	12 Jun.
1877	10.2	22.6	17.7	19.5	12.1	17.8	30.2	18.6	17.7	11.5	11.5	18.6	30.2	25 Jul.
1878	27.6	22.6	13.9	17.5	37.7	22.6	23.6	15.2	22.9	13.0	13.5	11.4	37.7	12 Mai
1879	18.0	12.4	7.6	33.8	9.8	18.5	25.4	13.5	30.5	28.2	16.9	30.1	33.8	17 Apr.
1880	**35.3**	9.1	10.2	18.0	4.5	35.7	10.2	16.5	11.5	27.3	16.2	**40.7**	40.7	13 Dec.
1881	8.3	9.4	**29.1**	22.3	22.7	19.5	19.7	25.4	15.3	13.0	12.4	9.7	29.1	5 Mär.
1882	7.8	10.0	9.5	**35.5**	**76.1**	15.7	25.4	21.3	**35.5**	**40.6**	31.1	39.5	76.1	31 Mai
1883	17.4	8.2	13.3	2.1	20.7	14.9	26.4	24.0	25.4	9.6	10.2	18.8	26.4	16 Jul.
1884	17.1	7.4	7.9	13.5	11.4	8.1	7.6	8.9	4.2	11.4	11.3	11.5	17.1	23 Jan.
1885	6.4	15.3	14.3	11.1	15.0	11.1	45.1	25.4	10.2	9.4	15.4	15.5	45.1	1 Jul.
Summe	236.8	243.4	270.9	308.7	348.1	408.5	442.0	398.5	347.9	303.1	352.4	331.6	724.4	*) 8 Nov.
Jahre	18	18	18	18	18	18	18	18	18	19	19	19	18	
Mittel	13.2	13.5	15.1	17.2	19.3	22.7	24.6	22.1	19.3	16.0	18.5	17.5	40.2	
Maxim.	35.3	24.4	29.1	35.5	76.1	38.9	63.8	93.4	35.5	40.6	40.6	40.7	93.4	

Dürkheim (II 254)

H = 134 m (*Isenach*) h_r = 2.5* m

1863	4.6	2.4	11.0	5.3	12.2	18.1	26.3	10.4	21.4	5.8	4.9	4.5	26.3	30 Jul.
1864	1.7	2.2	7.2	2.4	10.0	7.8	3.4	4.1	15.6	2.5	8.9	5.7	15.6	2 Sep.
1865	16.1	3.3	3.7	0.1	8.4	12.8	21.9	8.3	13.1	7.0	12.3	6.1	21.9	29 Jul.
1866	11.4	14.1	6.7	11.8	9.0	11.9	**29.8**	13.4	7.5	9.9	7.2	14.1	29.8	29 Jul.
1867	7.7	13.0	**18.9**	9.2	3.2	14.6	9.3	22.1	5.7	6.6	14.2	3.5	22.1	24 Aug.
1868	4.5	2.9	7.8	7.7	6.2	20.1	16.1	5.1	6.9	12.9	10.2	7.5	20.1	4 Jun.
1869	6.3	6.9	3.8	6.1	15.9	18.0	22.1	7.7	5.6	7.7	16.5	16.7	22.1	3 Jul.
1870	9.7	6.8	7.4	6.8	2.5	2.7	5.0	**54.4**	27.1	17.1	10.4	6.8	**54.4**	8 Aug.
1871	**24.1**	18.0	9.0	11.7	10.2	20.5	10.6	10.4	37.4	18.0	6.1		37.4	1 Sep.

Tages-Maximum

Rhein

	Jan.	Febr.	März	April	Mai	Juni	Juli	Aug.	Sept.	Okt.	Nov.	Dec.	Jahr	Datum
1877					9.2	29.1	15.8	15.8	22.6	5.9	16.9	10.8		
1878	4.5	5.4	7.7	10.4	22.1	23.7	11.9	17.6	**54.1**	16.2	8.8	0.1	54.1	9 Sep.
1879	11.3	15.8	10.4	19.9	**25.9**	14.2	16.5	31.1	38.6	9.0	14.9	8.3	38.6	18 Sep.
1880		12.2	7.7	19.4	5.6	**32.7**	15.1	7.4	8.3	**36.5**	17.1	13.1	36.5	24 Okt.
1881	7.7	5.9	9.0	13.1	7.4	16.9	15.9	8.1	9.5	12.4	1.6	11.1	16.9	26 Jun.
1882	6.8	13.6	8.1	12.1	8.0	5.5	14.7	18.8	43.8	12.2	**50.2**	12.5	50.2	15 Nov.
1883	6.5	8.4	9.3	12.9	9.5	8.3	12.8	8.0	21.6	34.3	12.4	13.1	34.3	21 Okt.
1884	15.6	14.0	6.7	23.5	17.6	7.9	26.4	27.1	4.8	10.4	4.0	**17.8**	27.1	3 Aug.
1885	7.3	**28.1**	15.8	**23.7**	9.6	23.9	22.6	36.5	12.7	14.6	12.5	13.0	36.5	29 Aug.
Summe	145.8	173.0	150.2	196.1	192.5	288.7	296.2	306.3	356.3	239.0	229.1	164.7	543.9	
Jahre	16	17	17	17	18	18	18	18	18	18	18	17	17	
Mittel	9.1	10.2	8.8	11.5	10.7	16.0	16.5	17.0	19.8	13.3	12.7	9.7	32.0	
Maxim.	24.1	28.1	18.9	23.7	25.9	32.7	29.8	54.4	54.1	36.5	50.2	17.8	54.4	

Mergentheim (II 271)

H = 221 bis 210 m (*Main, Tauber*) h_r = 0.5* m, seit 1884 = 4.6 m

1849	15.3	8.9	11.9	12.3	10.2	13.4	19.1	11.8	14.0	16.0	15.1	18.5	19.1	20 Jul.
1850	22.0	21.6	1.5	2.9	9.2	20.0	20.2	22.3	14.2	9.6	12.4	19.6	22.3	2 Aug.
1851	14.8	3.9	20.3	**31.6**	21.6	18.5		18.3						
1853	26.9	4.7	6.3	14.3	**35.5**	24.4	22.5	13.6	13.9	8.8	6.7	8.5	35.5	28 Mai
1854	4.9	10.4	4.0	18.5	10.4	21.1	16.7	22.1	2.8	21.9	12.5	15.6	22.1	8 Aug.
1855	5.9	10.0	5.4	10.8	13.8	26.3	26.4	18.5	2.4	10.3	5.8	16.4	26.4	23 Jul.
1856	8.8	8.0	2.6	7.3	20.3	14.0	12.9	17.6	14.9	5.7	13.0	6.1	20.3	11 Mai
1857	9.1	1.2	7.8	16.8	22.3	7.0	6.2	13.4	5.7	17.7	13.1	3.8	22.3	31 Mai
1858	6.2	5.3	11.7	7.3	13.8	5.2	24.2	46.0	23.4	12.3	28.1	9.9	46.0	25 Aug.
1859	4.3	9.9	11.2	13.0	14.9	27.0	12.1	18.7	33.3	20.3	24.0	12.8	33.3	5 Sep.
1860	13.2	22.3	12.7	8.9	12.0	12.5	10.0	22.0	20.4	23.9	7.9	17.3	23.9	11 Okt.
1861	26.3	3.4	17.4	2.2	12.3	12.7	20.7	8.4	9.9	0.8	21.7	9.5	26.3	1 Jan.
1862	**30.7**	18.3	7.2	5.4	34.7	8.2	16.8	6.8	6.5	7.4	9.3	8.3	34.7	30 Mai
1863						15.3	8.2	15.0	36.2	11.7	12.0	9.0		
1866						5.5	30.5	15.2	18.0	1.3	6.4	15.0		
1867	10.5	5.6	17.8	10.2	10.7	**71.1**	16.7	17.9	10.2	12.0	9.4	12.5	71.1	26 Jun.
1868	9.5	7.0	10.7	16.2	5.6	10.2	8.4	15.2	9.6	18.8	14.6	15.8	18.8	26 Okt.
1869	5.3	9.4	7.5	7.2	*30.5*	8.6	8.4	26.3	14.1	19.2	26.7	18.4	*30.5*	3 Mai
1870	8.9	3.1	18.8	8.3	12.4	14.8	9.2	**48.9**	20.8		18.0	11.3	48.9	10 Aug.
1871	6.4	9.4	4.5	22.5	17.3		13.7	20.2			5.9	5.1		
1872		5.6			33.8			39.5	5.9	10.2		10.3	39.5	22 Aug.
1873	17.7			5.6	14.0	21.1		8.6	27.9		10.8	7.1		
1874	4.4	5.7	5.6	5.6	22.9	33.3	16.1	15.0	24.3	6.5	9.2	17.5	33.3	28 Jun.
1875	20.1	5.3	9.4	7.1	16.7	57.9	25.1	30.8	9.2	15.8	22.0	7.3	57.9	19 Jun.
1876	3.8	14.7	14.1	10.9	5.6	24.9	7.6	5.5	30.3	4.7	6.6	10.1	30.3	28 Sep.
1877	8.4	10.9	18.0	11.5	10.3	13.2	16.5	13.9	19.6	7.3	13.5	8.6	19.6	7 Sep.
1878	13.4	11.1	8.6	11.2	17.9	14.5	**79.0**	19.2	10.7	12.8	6.5	12.1	**79.0**	24 Jul.
1879	12.1	8.6	7.3	24.9	6.6	20.7	14.2	9.6	19.6	22.3	12.0	14.1	24.9	17 Apr.
1880	14.5	8.3	12.1	11.3	7.6	29.6	14.1	15.9	8.0	**41.3**	15.8	**36.8**	41.3	22 Okt.
1881	14.7	10.7	25.4	21.7	23.3	13.2	10.1	22.0	9.3	21.1	5.3	11.5	25.4	6 Mär.
1882	17.8	9.1	18.2	12.4	32.2	16.5	21.8	17.3	**51.6**	29.6	**41.5**	24.6	51.6	3 Sep.
1883	13.2	7.2	6.8	5.2	26.6	18.5	11.8	16.2	21.8	20.6	14.3	11.8	26.6	10 Mai
1884	15.2	11.1	5.5	8.0	6.0	26.5	15.1	14.3	12.5	11.8	7.5	11.1	26.5	21 Jun.
1885	6.5	**27.2**	**26.3**	3.2	16.8	14.8	42.2	22.1	12.8	18.1	16.3	14.0	42.2	1 Jul.
1886	9.8	4.2	25.3	8.8	9.5	19.1	15.5	12.4	15.3	10.2	13.2	29.3	29.3	20 Dec.
1887	3.2	3.1	9.7	8.8	26.4	10.5	17.2	17.8	11.4	5.4	14.6	11.8	26.4	14 Mai

Tages-Maximum

Rhein

	Jan.	Febr.	März	April	Mai	Juni	Juli	Aug.	Sept.	Okt.	Nov.	Dec.	Jahr	Datum
1888	17.1	9.2	14.5	8.6	5.6	32.1	15.0	16.5	12.8	16.6	11.2	3.3	32.1	18 Jun.
1889	2.8	22.1	10.2	7.7	31.6	18.7	10.1	6.3	19.4	15.4	9.2	6.5	31.6	18 Mai
1890	22.0	1.8	5.3	7.7	12.1	10.8	17.2	22.5	1.8	14.3	14.1	1.4	22.5	5 Aug.
Summe	445.7	338.3	401.6	395.9	633.0	731.7	651.5	723.6	594.5	501.7	506.2	482.6	1141.5	
Jahre	36	36	35	36	37	37	36	39	37	35	37	38	34	
Mittel	12.4	9.4	11.5	11.0	17.1	19.8	18.1	18.6	16.1	14.3	13.7	12.7	33.6	
Maxim.	30.7	27.2	26.3	31.6	35.5	71.1	79.0	48.9	51.6	41.3	41.5	36.8	79.0	

Frankfurt a. M. I [Botanischer Garten] (II 281)

H = 104 m (*Main*) h_r = 2 m, seit 1885 = 1 m

1866	6.8	14.7	11.3	11.4	5.8	12.0	21.1	13.7	23.3	1.7	11.7	7.5	23.3	8 Sep.
1867	9.8	**17.5**	8.8	20.7	29.9	11.7	20.3	17.1	7.5	21.6	**26.3**	10.5	29.9	13 Mai
1868	10.9	4.3	5.1	9.8	4.5	14.5	21.4	20.3	20.1	20.3	16.6	15.0	21.4	10 Jul.
1869	12.5	11.8	8.5	7.5	19.0	4.8	9.0	14.1	8.0	15.6	24.3	**21.4**	24.3	14 Sep.
1870	7.9	3.1	16.1	2.6	7.0	6.3	59.7	**62.7**	19.1	22.3	8.3	15.5	62.7	10 Aug.
1871	17.4	12.0	5.1	**33.2**	2.8	32.7	32.7	19.0	19.4	16.8	6.2	6.6	33.2	29 Apr.
1872	10.4	9.4	10.6	26.6	17.5		11.3	13.9	19.2	13.0	24.2	10.9	26.6	29 Apr.
1873	15.1	10.2	9.5	10.8	9.7	15.5	34.5	24.5	7.3	35.0	4.3	1.8	35.0	8 Okt.
1874	6.1	5.3	4.2	7.7	20.6	16.5	20.5	17.2	17.1	11.8	12.2	9.3	20.6	15 Mai
1875	11.5	2.9	7.8	3.8	10.5	28.7	**60.5**	6.4	11.9	16.4	21.9	12.1	60.5	4 Jul.
1876	4.4	9.9	22.2	29.4	8.9	19.1	22.1	14.3	14.3	7.5	11.3	10.6	29.4	2 Apr.
1877	17.8	10.8	10.4	12.4	12.7	23.2	21.8	15.2	11.4	8.8	17.4	9.0	23.2	6 Jun.
1878	6.8	9.3	8.6	9.9	19.3	20.2	13.7	28.9	32.1	17.5	11.0	12.7	32.1	9 Sep.
1879	8.2	15.1	3.4	16.5	13.8	11.8	20.4	28.6	**36.3**	23.5	13.0	14.2	36.3	17 Sep.
1880	3.4	8.4	**26.5**	24.4	2.6	29.6	14.7	11.5	14.0	23.1	9.9	18.9	29.6	12 Jun.
1881	5.9	13.2	17.0	11.6	3.8	9.3	28.9	20.8	6.6	**41.9**	7.0	10.6	28.9	21 Jul.
1882	6.2	5.9	9.8	22.9	13.9	14.9	45.8	13.7	24.7	19.6	19.1	17.5	45.8	21 Jul.
1883	**23.2**	5.4	10.6	4.3	5.5	5.8	19.6	28.7	21.8	13.8	16.6	7.3	28.7	7 Aug.
1884	11.8	5.3	3.6	10.3	10.2	17.6	12.2	21.5	14.4	9.3	6.1	21.4	21.5	13 Aug.
1885	9.5	16.5	12.1	7.1	19.5	**64.0**	20.6	8.6	8.8	24.5	15.1	15.6	**64.0**	18 Jun.
1886	7.6	9.6	18.2	4.4	12.8	12.4	16.7	6.9	10.3	18.2	5.1	13.5	18.2	3 Mär.*)
1887	4.7	4.1	11.9	6.3	15.2	8.9	15.9	16.0	13.0	5.1	14.7	11.6	16.0	19 Aug.
1888	5.8	4.2	15.2	7.7	9.4	23.3	12.0	15.5	7.6	19.2	4.3	7.4	23.3	19 Jun.
1889	1.7	10.6	7.5	5.3	26.2	17.2	8.5	12.3	9.0	9.6	15.4	17.7	26.2	22 Mai
1890	22.8	1.3	9.2	8.7	**32.0**	13.0	23.1	16.0	0.4	19.9	10.6	0.8	32.0	14 Mai
Summe	248.2	220.8	273.2	315.3	333.1	433.0	587.0	467.4	377.6	436.0	332.6	299.4	792.7	*) 16 Okt.
Jahre	25	25	25	25	25	24	25	25	25	25	25	25	25	
Mittel	9.9	8.8	10.9	12.6	13.3	18.0	23.5	18.7	15.1	17.4	13.3	12.0	31.7	
Maxim.	23.2	17.5	26.5	33.2	32.0	64.0	60.5	62.7	36.3	41.9	26.3	21.4	64.0	

Wiesbaden (II 289)

H = 114 m (*Salzbach*) h_r = 2 m, seit 1886 = 1 m

1869					19.7	4.5	11.5	**42.4**	8.6	10.6	**28.4**	17.9	**42.4**	1 Aug.
1870	7.8	4.0	12.3	2.0	19.0	16.9	**33.5**	23.9	21.2	20.3	14.8	11.0	33.5	28 Jul.
1871	14.4	**15.1**	2.1	12.0	7.0	18.5	26.1	32.9	**26.2**	13.3	5.0	5.9	32.9	31 Aug.
1872	14.0	12.6	3.7	7.0	13.7	12.8	14.2	12.4	13.3	10.4	16.3	14.3	16.3	30 Nov.
1873	4.9	8.8	9.7	7.7	4.8	15.9	16.8	10.6	7.7	**33.7**	12.8	4.5	33.7	8 Okt.
1874	4.8	4.6	3.1	5.8	15.5	9.8	27.5	10.2	17.3	19.7	13.4	8.9	27.5	21 Jul.
1875	11.2	5.1	8.0	4.5	32.7	14.0	32.6	3.5	15.5	13.3	24.4	3.8	32.7	2 Mai

Tages-Maximum

Rhein

	Jan.	Febr.	März	April	Mai	Juni	Juli	Aug.	Sept.	Okt.	Nov.	Dec.	Jahr	Datum
1876	7.1	13.0	17.1	16.5	9.6	**36.1**	16.2	20.5	16.1	17.7	6.5	12.0	36.1	16 Jun.
1877	17.1	7.5	10.9	12.0	11.3	9.1	11.9	22.6	10.1	15.4	18.0	10.6	22.6	11 Aug.
1878	7.7	6.0	15.6	11.4	29.1	23.2	11.3	27.8	5.2	16.4	12.4	10.2	29.1	1 Mai
1879	8.2	11.3	2.7	8.4	13.2	22.4	24.1	17.0	6.4	17.2	12.6	11.4	24.1	20 Jul.
1880	6.1	5.6	17.4	**18.2**	2.5	*24.8*	7.2	13.1	8.2	28.3	7.5	**26.8**	28.3	7 Okt.
1881	*5.0*	11.9	16.1	6.8	12.5	8.5	18.7	36.7	14.1	23.0	8.1	7.0	36.7	17 Aug.
1882	5.5	3.0	12.9	15.5	21.0	14.9	28.4	12.7	18.3	23.9	17.8	19.4	28.4	12 Jul.
1883	17.9	7.7	12.4	2.1	7.1	8.1	19.2	14.1	9.7	8.6	16.1	14.4	19.2	13 Jul.
1884	12.1	9.4	**21.6**	14.9	**42.3**	3.8	12.0	19.6	8.7	9.8	6.8	14.4	42.3	19 Mai
1885	4.9	10.1	13.8	7.4	15.6	21.2	29.3	10.9	6.5	23.2	11.4	16.0	29.3	5 Jul.
1886	10.4	5.7	16.0	4.3	17.6	27.2	22.1	14.0	14.9	28.0	4.6	12.4	28.0	16 Okt.
1887	2.9	4.0	11.3	8.7	15.6	5.0	18.2	16.7	13.4	8.4	21.7	15.4	21.7	15 Nov.
1888	8.5	4.6	15.6	8.6	13.6	23.0	18.3	13.5	18.7	24.0	5.5	7.5	24.0	10 Okt.
1889	1.8	12.0	9.0	3.4	10.6	16.0	7.1	22.0	5.6	8.3	13.7	13.5	22.0	12 Aug.
1890	**20.0**	0.8	13.0	17.3	11.4	12.0	19.8	12.0	7.5	15.7	16.3	1.0	20.0	24 Jan.
Summe	192.3	162.8	244.3	194.5	345.4	347.7	426.0	409.1	273.2	389.2	294.1	258.3	630.8	
Jahre	21	21	21	21	22	22	22	22	22	22	22	22	22	
Mittel	9.2	7.8	11.6	9.3	15.7	15.8	19.4	18.6	12.4	17.7	13.4	11.7	28.7	
Maxim.	20.0	15.1	21.6	18.2	42.3	36.1	33.5	42.4	26.2	33.7	28.4	26.8	42.4	

Birkenfeld (II 290)

H = 396* m (*Nahe*) [später = 1 m

h_r = 2.6 m, 1880 bis April 1885 = 10.0 m,

1861									**44.9**	5.1	21.6	9.7		
1862	24.7	4.9	6.8	26.5	20.4	13.4	26.0	30.1	9.6	18.1	4.9	21.8	30.1	28 Aug.
1863	9.8	4.2	16.7	7.9	20.5	15.7	17.4	16.0	21.2	26.3	12.2	16.1	26.3	29 Okt.
1864	7.1	11.1	20.9	5.1	8.8	10.7	2.6	29.7	7.1	7.2	26.1	1.3	29.7	23 Aug.
1865	32.1	28.3	25.2	4.6	21.3	14.2	58.8	13.3	0.7	27.6	12.5	16.4	58.8	1 Jul.
1866	24.7	**38.2**	23.2	13.5	15.7	16.4		14.6	18.1	20.6	29.3	34.8	38.2	1 Feb.
1867	**35.1**	30.8	17.8	26.2	28.6	29.5	34.1	10.6	24.2	24.8	10.8	40.2	40.2	1 Dec.
1868	34.1	11.1		22.4	25.7	44.0	17.3	8.9	14.9	16.1	18.0	**66.5**	**66.5**	27 Dec.
1869	11.0	26.4	8.6	7.5	31.1	16.4	13.8	21.1	22.1	22.9				
1870		11.1	16.7	3.9	9.1	6.2	5.6	15.8			48.9	51.8	51.8	14 Dec.
1871	16.8	16.4	7.4		18.1	*28.8*		24.2	22.8		9.7	14.2		
1872			24.3		25.4	11.5		18.6	15.3			36.5		
1873		23.6		10.9		18.3	14.9		22.0		16.5	6.7		
1874			9.4			20.6		26.3	18.9	16.7	25.2			
1875	25.7	7.5	11.4	4.7	23.6	16.4	26.8	47.1	22.4	13.8				
1876		*25.2*		9.4	8.4	11.4	11.0	30.7	24.1	25.3	15.4	16.3		
1877	20.2		14.7	20.6	10.0	20.6	17.5		41.0		36.0	18.5	41.0	8 Sep.
1878			22.4	15.8	16.2		10.0	39.8	4.8	27.2		32.7	39.8	23 Aug.
1879			3.9	9.6	8.3	20.1		20.7	9.3		19.7	18.7		
1880	11.4	18.7	28.0	26.4	3.2	21.0	16.8	22.1	7.6	**45.6**	26.8	32.1	45.6	22 Okt.
1881	10.3	26.3	29.6	12.7	13.1	13.8	12.5	30.2	20.3	24.0	19.3	17.5	30.2	16 Aug.
1882	12.4	12.3	16.8	**27.7**	13.5	9.4	46.0	20.2	36.7	14.9	**50.6**	20.2	50.6	25 Nov.
1883	16.4			10.4	11.6	4.1		17.7	27.8			15.0		
1884		15.8	4.4	5.3	22.2	14.0	**61.7**	5.8	10.4	21.6	11.9	35.4	61.7	2 Jul.
1885	10.2	16.9	21.3	14.0	12.0	35.5	43.0	**60.0**	23.9	21.8	23.1	20.7	60.0	29 Aug.
1886	21.4	9.9	12.8			13.9	16.5	12.4		36.6	12.3	23.2	36.6	16 Okt.
1887	4.5	5.5	17.3	11.1	18.3	23.2	18.5	8.2	10.1	17.6	30.5	27.1	30.5	15 Nov.
1888	6.9	11.4	**47.6**	4.9	7.9	23.1	19.0	22.1	18.8	12.5	8.1	10.4	47.6	10 Mär.
1889	6.3	13.6	11.6	24.5	**31.3**	**46.0**	16.2	12.7	13.4	11.9	21.8	21.9	46.0	14 Jun.
1890	30.7	1.6	22.0	14.6	24.4	8.8	31.6	17.3	6.5	18.4	17.0	3.5	31.6	10 Jul.

Tages-Maximum

Rhein

	Jan.	Febr.	März	April	Mai	Juni	Juli	Aug.	Sept.	Okt.	Nov.	Dec.	Jahr	Datum
Summe	371.8	370.8	440.8	340.2	448.7	527.0	537.6	596.2	518.9	476.6	528.2	629.2	862.8	
Jahre	21	23	25	25	26	28	23	27	28	23	25	27	20	
Mittel	17.7	16.1	17.6	13.6	17.3	18.8	23.4	22.1	18.5	20.7	21.1	23.3	43.1	
Maxim.	35.1	38.2	47.6	27.7	31.3	46.0	61.7	60.0	44.9	45.6	50.6	66.5	66.5	

Boppard [Marienberg] (II 294)

(Rhein)

H = 99 m h_r = 1.8 m

1845												25.2		
1846	16.8	12.5	15.5		4.7	26.8	14.2	14.0	24.2	6.9	23.0	17.9	26.8	19 Jun.
1847	9.4	14.1	8.7	21.5	20.8	14.0	**47.2**	35.9	10.3	16.1	5.5	12.0	47.2	27 Jul.
1848	4.2	17.1	20.8	**48.3**	3.4	21.1	13.7	17.0	11.8	31.8	12.6	9.8	48.3	22 Apr.
1849	14.8	5.4	7.6	18.7	16.2	8.5	25.0	10.8	5.9	14.5	11.3	12.6	25.0	5 Jul.
1850	27.4	9.6	6.0	22.9	13.0	5.9	14.9	42.8	25.7	10.3	9.2	17.4	42.8	13 Aug.
1851	6.4	10.9	10.1	16.2	13.3	13.8	20.2	17.9	18.5	4.6	7.7	2.9	20.2	30 Jul.
1852	16.4	11.1	16.4	13.2	37.1	13.2	26.8	17.6	24.5	20.0	15.5	15.2	37.1	20 Mai
1853	22.9	4.9	6.3	11.5	20.3	17.8	23.5	20.8	27.8	10.8	0.7	0.7	27.8	7 Sep.
1854	16.8	9.5	7.9	13.9	26.6	39.0	16.4	22.2	9.2	14.1	19.7	**38.6**	39.0	25 Jun.
1855	6.1	15.8	11.0	14.2	10.1	18.7	23.7	16.8	11.5	26.4	20.2	9.2	26.4	13 Okt.
1856	6.8	3.9	5.3	16.1	16.0	31.1	8.1	7.0	22.9	6.7	10.1	6.0	31.1	6 Jun.
1857	6.7	2.2	9.5	7.6	32.0	15.2	10.9	5.3	18.9	6.9	13.8	8.3	32.0	27 Mai
1858	6.8	11.8	4.9	5.4	13.3	3.3	7.0	16.4	4.2	13.6	13.2	9.8	16.4	20,26Jun.
1859	6.6	10.4	9.6	15.2	19.7	27.7	12.3	11.1	32.0	10 2	24.3	19.3	32.0	18 Sep.
1860	11.0	19.6	19.5	6.4	8.8	13.1	19.4	18.1	9.4	32.6	6.7	27.2	32.6	2 Okt.
1861	18.4	4.1	20.3	4.3	24.4	18.0	13.5	17.0	12.0	4.4	20.2	11.6	24.4	4 Mai
1862	25.7	15.5	5.8	14.0	23.3	16.9	34.7	16.0	8.3	10.6	5.2	16.6	34.7	13 Jul.
1863	10.0	8.6	18.1	10.5	11.9	14.1	16.9	16.8	26.0	7.3	**25.4**	14.6	26.0	21 Sep.
1864	17.6	5.4	17.8	7.2	16.7	16.9	19.9	15.4	8.3	3.3	9.6	0.4	19.9	26 Jul.
1865	13.5	9.6	10.8	3.6	12.5	6.9	23.0	20.4	10.7	14.5	6.2	4.7	23.0	26 Jul.
1866	14.4	16.8	12.1	15.7	12.1	17.1	12.4	18.5	11.6	5.7	13.6	11.8	18.5	28 Aug.
1867	12.7	10.0	10.1	20.7	6.7	20.6	28.2	33.0	9.7	18.7	6.0	12.6	33.0	28 Aug.
1868	17.9	5.0	8.5	10.6	11.1	45.2	16.6	3.1	16.9	18.6	13.7	15.8	45.2	24 Jun.
1869	9.8	10.9	8.2	10.5	15.6	9.5	23.2	16.2	12.0	8.8	15.0	14.8	23.2	3 Jul.
1870	9.6	12.1	8.9	3.1	3.6	11.9	20.0	29.9	11.4	24.7	20.6	22.9	29.9	11 Aug.
1871	10.9	20.5	6.9	10.6	19.4	22.7	40.5	**43.7**	13.0	6.2	4.9	10.1	43.7	31 Aug.
1872	12.4	5.5	10.6	22.1	17.3	8.8	28.1	11.4	13.9	15.1	17.0	8.2	28.1	18 Jul.
1873	13.0	10.9	14.5	4.0	5.1	19.5	20.6	9.7	13.9	22.0	15.0	4.8	22.0	8 Okt.
1874	6.9	3.5	14.2	8.9	16.3	21.4	18.8	7.6	9.2	10.6	23.6	5.1	23.6	16 Nov.
1875	19.7	11.8	9.7	6.7	30.5	37.8	36.1	20.0	15.8	6.0	19.1	12.4	37.8	25 Jun.
1876	6.4	11.2	22.0	16.7	8.6	9.4	29.4	15.2	16.3	5.5	8.8	9.7	29.4	8 Jul.
1877	20.2	8.1	16.0	24.1	7.0	18.7	14.5	10.6	11.7	10.5	22.9	7.5	24.1	28 Apr.
1878	16.5	4.7	9.8	8.5	17.5	13.7	12.5	34.5	3.1	15.6	7.4	9.2	34.5	7 Aug.
1879	14.4	10.7	9.7	7.7	14.4	24.9	23.8	18.5	30.6	14.7	12.4	18.1	30.6	18 Sep.
1880	2.8	7.2	**39.1**	9.3	1.8	**53.0**	25.9	8.1	12.7	24.6	9.0	22.8	**53.0**	21 Jun.
1881	5.3	9.5	26.0	7.6	**49.0**	6.7	5.9	25.4	26.9	17.3	7.7	17.6	49.0	27 Mai
1882	6.5	13.3	20.4	9.3	12.1	34.2	31.2	25.9	**37.0**	29.8	14.1	14.3	37.0	21 Sep.
1883	13.4	16.4	6.6	3.1	13.1	8.1	14.3	19.9	16.9	12.5	7.6	10.5	19.9	7 Aug.
1884	9.8	9.1	9.1	8.7	25.5	11.1	24.7	5.5	6.7	12.1	5.7	34.8	34.8	21 Dec.
1885	10.9	16.0	13.0	4.5	20.9	38.2	31.5	16.4	8.2	29.5	6.9	4.5	38.2	30 Jun.
1886	7.1	10.7	14.6	8.2	6.8	22.1	11.4	17.0	20.9	13.7	6.2	14.9	22.1	20 Jun.
1887	0.6	1.5	6.4	7.0	13.8	8.3	8.0	12.8	11.9	10.3	20.6	10.0	20.6	15 Nov.
1888	11.0	5.2	15.0	5.9	8.8	20.6	25.0	13.8	7.2	**38.0**	6.1	2.6	38.0	10 Okt.
1889	1.8	**24.5**	17.5	7.2	39.5	29.4	16.0	8.4	19.2	4.7	16.5	29.0	39.5	11 Mai
1890	**28.4**	1.3	8.1	8.5	43.7	8.4	10.7	25.3	1.4	20.0	8.6	3.7	43.7	14 Mai

Tages-Maximum

Rhein

	Jan.	Febr.	März	April	Mai	Juni	Juli	Aug.	Sept.	Okt.	Nov.	Dec.	Jahr	Datum
Summe	546.7	458.4	568.9	519.9	764.3	863.3	920.6	809.7	680.2	660.8	569.1	607.7	1432.1	
Jahre	45	45	45	44	45	45	45	45	45	45	45	46	45	
Mittel	12.1	10.2	12.6	11.8	17.0	19.2	20.5	18.0	15.1	14.7	12.6	13.2	31.8	
Maxim.	28.4	24.5	39.1	48.3	49.0	53.0	47.2	43.7	37.0	38.0	25.4	38.6	53.0	

Marburg I [Physikalisches Kabinet] (II 297)

H = 244* m (*Lahn*) h_r = 1.5 m

1866	17.8	13.7	8.5	10.5	12.0	13.6	15.2	11.6	13.4	3.6	14.4	7.6	17.8	9 Jan.
1867	18.8	**21.7**	10.4	**16.6**	3.4	6.7	21.7	**31.3**	22.2	13.3	3.1	13.9	22.2	28 Aug.
1868	7.5	14.0	7.5	6.8	11.1	24.2	5.6	12.8	19.3	16.8	4.6	19.4	24.2	2 Jun.
1869	8.6	14.7	9.9	1.6	16.2	6.5	3.4	11.7	9.9	6.7	**31.2**	**26.9**	31.2	28 Nov.
1870	12.9	3.6	4.7	1.0	3.3	8.1	14.7	16.4	25.3	16.7	10.0	14.3	25.3	8 Sep.
1871	13.7	10.3	2.4	10.8	5.4	19.3	21.8	5.5	21.1	12.9	9.4	7.5	21.8	3 Jul.
1872	13.6	8.1	6.8	5.6	17.7	**32.2**	12.2	21.6	9.9	8.7	12.8	12.2	32.2	4 Jun.
1873	9.8	11.7	8.8	6.0	4.4	28.1	14.9	15.9	4.9	15.1	15.2	1.7	28.1	23 Jun.
1874	7.7	6.1	5.6	5.7	12.3	8.9	6.1	13.3	**32.9**	24.9	7.5	11.4	32.9	12 Sep.
1875	19.0	5.7	12.4	2.3	18.5	11.8	24.5	12.1	16.9	7.8	29.0	7.9	29.0	10 Nov.
1876	4.7	11.3	14.5	7.6	7.5	18.8	15.4	15.2	21.1	**25.2**	18.1	19.4	25.2	1 Okt.
1877	12.7	21.5	11.7	7.5	6.4	15.8	20.9	24.7	7.7	19.4	21.8	11.2	24.7	2 Aug.
1878	10.0	4.6	16.4	16.5	18.1	16.8	17.8	29.0	2.6	24.9	11.0	19.8	29.0	11 Aug.
1879	**23.3**	11.3	1.6	10.9	14.5	18.0	28.1	24.8	17.1	15.0	11.2	17.5	28.1	21 Jul.
1880	1.2	9.2	**30.5**	15.6	1.1	20.1	25.9	12.0	12.3	21.6	10.8	26.8	30.5	4 Mär.
1881	10.7	10.3	23.4	5.6	22.2	10.4	15.6	28.3	8.8	17.7	6.5	13.6	28.3	13 Aug.
1882	5.2	4.9	6.9	12.1	9.7	18.2	26.8	11.1	21.9	7.3	13.7	15.3	26.8	26 Jul.
1883	9.6	5.9	3.1	3.6	13.5	8.0	16.7	18.0	14.3	13.0	7.2	12.4	18.0	7 Aug.
1884	10.9	12.3	5.2	9.6	**38.3**	17.8	16.0	13.7	8.6	14.6	2.7	20.7	38.3	19 Mai
1885	12.2	9.4	11.3	4.0	14.6	21.5	19.8	13.3	11.5	18.5	17.4	8.2	21.5	7 Jun.
1886	11.0	12.1	12.5	9.2	10.5	22.4	21.8	12.2	11.0	9.8	8.4	16.7	22.4	2 Jun.
1887	2.2	6.1	16.6	6.4	10.4	4.9	**48.6**	11.5	11.2	7.7	12.4	10.9	**48.6**	10 Jul.
1888	8.6	12.6	12.1	4.3	10.0	30.4	9.6	12.5	20.3	16.5	8.7	10.0	30.4	7 Jun.
1889	1.2	10.2	6.9	3.5	16.9	8.9	16.6	21.6	15.5	5.7	6.1	9.5	21.6	22 Aug.
1890	20.8	0.9	12.2	15.5	14.2	6.1	18.4	9.8	0.6	13.7	25.2	1.3	25.2	24 Nov.
Summe	273.7	252.2	261.9	198.8	312.2	397.5	458.1	409.9	360.3	357.1	318.4	336.1	683.3	
Jahre	25	25	25	25	25	25	25	25	25	25	25	25	25	
Mittel	10.9	10.1	10.5	8.0	12.5	15.9	18.3	16.4	14.4	14.3	12.7	13.4	27.3	
Maxim.	23.3	21.7	30.5	16.6	38.3	32.2	48.6	31.3	32.9	25.2	31.2	26.9	48.6	

Langenschwalbach (II 300)

H = 335 m (*Lahn, Aar*) h_r = 1 m

1876	6.7	20.3	18.8	20.7	**37.3**	18.5	14.1	10.8	9.2	11.6	8.0	11.9	37.3	13 Mai
1877	18.8	18.9	13.1	20.2	12.2	15.9	24.7	20.3	11.0	14.8	17.8	10.9	24.7	2 Jul.
1878	**21.1**	7.4	28.1	9.6	27.0	22.3	17.4	**52.5**	11.3	18.5	7.9	12.7	52.5	24 Aug.
1879	7.3	12.7	9.5	6.1	14.9	19.6	31.1	9.6	31.2	17.7	19.9	13.2	31.2	18 Sep.
1880	18.3	8.5	**34.8**	**27.9**	1.6	**29.4**	20.1	9.4	11.2	27.6	8.2	**54.3**	**54.3**	14 Dec.
1881	7.6	10.6	15.4	11.4	18.4	15.1	18.3	22.9	18.8	21.3	11.4	15.7	22.9	16 Aug.
1882	8.9	**28.3**	20.9	11.3	17.9	25.0	33.7	13.6	**34.2**	*27.1*	19.8	22.0	34.2	21 Sep.
1883	19.3	9.7	13.1	4.5	11.4	8.0	16.2	4.6	26.4	11.7	13.6	27.2	27.2	19 Dec.
1884	10.3	9.1	9.7	13.0	19.3	11.6	12.5	21.1	11.4	13.8	10.6	25.8	25.8	21 Dec.
1885	8.1	6.5	9.9	9.2	18.7	23.0	**48.9**	18.2	9.1	**38.2**	10.4	14.4	48.9	5 Jul.
1886	8.7	9.9	17.7	6.7	16.8	25.5	14.8	9.7	15.3	32.4	8.4	13.5	32.4	16 Okt.
1887	2.7	4.3	21.7	9.1	16.8	6.0	23.7	18.8	13.8	10.3	**26.2**	10.5	26.2	15 Nov.

Tages-Maximum

Rhein

	Jan.	Febr.	März	April	Mai	Juni	Juli	Aug.	Sept.	Okt.	Nov.	Dec.	Jahr	Datum
1888	9.2	6.1	12.3	6.7	8.1	28.3	21.2	11.6	6.0	14.4	7.4	3.4	28.3	24 Jun.
1889	1.0	11.8	6.7	6.5	15.8	20.2	15.4	20.5	6.1	8.0	20.0	15.4	20.5	3 Aug.
1890	18.1	1.5	11.2	13.7	21.5	14.3	22.5	6.1	2.0	14.8	20.9	1.4	22.5	10 Jul.
Summe	166.1	165.6	242.9	176.6	257.7	282.7	334.6	249.7	217.0	282.2	210.5	252.3	488.9	
Jahre	15	15	15	15	15	15	15	15	15	15	15	15	15	
Mittel	11.1	11.0	16.2	11.8	17.2	18.8	22.3	16.6	14.5	18.8	14.0	16.8	32.6	
Maxim.	21.1	28.3	34.8	27.9	37.3	29.4	48.9	52.5	34.2	38.2	26.2	54.3	54.3	

Koblenz (II 300)

H = 69 m (*Rhein*) h_r = 1* bis 2* m

1818		6	17	11	21	10	26	15	13	11	4	7	26	28 Jul.
1819	6	7	10	4	18	14	7	10	2	9	12	17	18	5 Mai
1820	6	5	11	11	9	16	15	16	26	9	13	11	26	1 Sep.
1821	7	5	**37**	10	14	10	18	28	**48**	10	12	12	48	1 Sep.
1822	13	10	11	5	5	17	18	11	18	8	5	3	18	13 Jul.*)
1823	11	12	8	8	21	26	11	17	20	6	15	7	26	19 Jun.
1824	10	7	10	17	22	**57**	30	14	25	7	7	12	**57**	16 Jun.
1825	10	15	7	4	23	8	5	15	14	7	**23**	5	23	7 Nov.
1826	6	**17**	13	14	24	7	25	10	14	11	6	3	25	24 Jul.
1827	10	13	10	12	17	18	10	9	37	18	17	**27**	37	30 Sep.
1828	14	12	7	**25**	9	9	9	**30**	9	6	6	21	30	5 Aug.
1829	4	4	3	13	6	26	28	21	20	7	16	2	28	16 Jul.
1830	11	12	7	**25**	2	24	22	15	28	6	11	13	28	17 Sep.
1831	13	4	5	9	28	13	3	13	7	6	14		28	27 Mai
1832	**27**	7	11	7	11	23	7	10	21	6	21	6	27	10 Jan.
1833	10	4	11	10	18	7	10	10	31	7	15	17	31	7 Sep.
1834		10	7	7	11	22	15	13	2	13		3	22	9 Jun.
1835	6	8	12	12	11	5	7	14	25	**26**	4	13	26	10 Okt.
1836	24	4	14	12	18	15	15	15	11	9	11	13	24	4 Jan.
1837	18	9	9	17	27	11	22	**30**	5	13	14	11	30	12 Aug.
1838	7	11	22	8	11	14	9	14	15	8	20	11	22	15 Mär.
1839	16	7	18	7	21	18	15	14	10	8	12	23	23	15 Dec.
1840	8	4	3	2	**31**	15	9	23	11	13	6	6	31	11 Mai
1859												12.0		
1860	7.8	9.8	7.4	6.0	6.9	21.5	16.2	15.6	9.0	17.4	5.3	16.5	21.5	14 Jun.
1861	7.1	4.1	7.5	5.2	17.5	30.5	17.4	14.1	13.6	3.8	21.5	7.9	30.5	7 Jun.
1862	26.2	12.1	7.4	11.0	27.4	11.7	**50.6**	13.7	10.9	10.0	5.3	11.1	50.6	13 Jul.
1863	3.7	5.8	5.6	8.2	7.2	11.1	10.2	28.0	22.3	7.3	17.0	9.8	28.0	10 Aug.
1864	10.5	3.8	10.1	4.3	9.7	24.4	5.7	12.1	11.2	3.0	10.3	0.4	24.4	3 Jun.
1865	13.8	5.9	9.8	3.1	14.8	6.3	21.0	29.8	5.0	8.9	7.8	3.0	29.8	30 Aug.
1866	6.2	9.0	9.8	13.8	12.4	6.1	29.7	16.1	14.6	5.5	6.3	6.5	29.7	30 Jul.
1867	10.8	8.2	7.1	13.9	10.0	18.3	22.6	24.2	9.7	12.3	4.8	11.5	24.2	28 Aug.
1868	19.0	2.9												
Summe	342.1	254.6	327.7	315.5	483.9	514.9	509.4	520.6	508.3	292.2	342.3	321.7	892.7	*) 26 Sep.
Jahre	30	32	31	31	31	31	31	31	31	31	30	31	31	
Mittel	11.4	8.0	10.6	10.2	15.6	16.6	16.4	16.8	16.4	9.4	11.4	10.4	28.8	
Maxim.	27	17	37	25	31	57	50.6	30	48	26	23	27	57	

Tages-Maximum

Rhein

	Jan.	Febr.	März	April	Mai	Juni	Juli	Aug.	Sept.	Okt.	Nov.	Dec.	Jahr	Datum
Foug (II 312)														
H = 260 m						(*Mosel, Rhein-Marne-Kanal*)								h_r = ? m
1872		13	12	11	26	11	11		11	16	29	11		
1873	**35**	**35**	8	28	7	11	21	10	22	23	5	6	35	20 Jan.*)
1874	8	5	6	12	11	18	12	22	29	21	10	**29**	29	13 Sep.†)
1875	17	6	6	21	22	37	15	34		11	29	6	37	24 Jun.
1876	9	20	16	7	20									
1877	11	12	21	27	15	23	18	15	24	18	16	17	27	5 Apr.
1878	12	10	17	**30**	17	52	19	33	11	**32**	11	15	52	24 Jun.
1879	13	19	3	15	17	22	23	34	10	19	28	19	34	9 Aug.
1880	23	17	13	25	11	24	6	12	14	26	21	19	26	22 Okt.
1881	20	7	12	12	6	6	17	16	27	13	10	13	27	22 Sep.
1882	5	7	7	14	13	12	15	13	26	16	**41**	23	41	9 Nov.
1883	11	17	19	20	11	21	**30**	11			15	9	30	13 Jul.
1885	10	23	22	9	17	18	13	15	24	18	14	19	24	5 Sep.
1886	15	8	**29**	11	11	38	10	**72**		20	11	23	**72**	24 Aug.
1887	7	5	12	12	21	15	17	18	14	18	12	17	21	3 Mai
1888	6	7	21	10	15	14	19	12	**70**	31	14	8	70	30 Sep.
1889	4	20	15	15	25	**66**	7	11	18	17	17	15	66	14 Jun.
1890	14	1	7	12	**29**	15	18	31	9	10	16	5	31	6 Aug.
Summe	220	232	246	291	294	403	271	359	309	309	299	254	622	*) 25 Feb.
Jahre	17	18	18	18	18	17	17	16	14	16	17	17	16	†) 26 Dec.
Mittel	12.9	12.9	13.7	16.2	16.3	23.7	15.9	22.4	22.1	19.3	17.6	14.9	38.9	
Maxim.	35	35	29	30	29	66	30	72	70	32	41	29	72	
Moriviller (II 319)														
H = 322 m						(*Mosel, Meurthe, Mortagne*)								h_r = ? m	
1876		**23**	18	13	6	28	21	19	21	14	13	10	28	11 Jun.
1877		13	**30**	25	22	26	14	10	37	19	20	10	37	8 Sep.
1878	23	13	13	**36**	23	14	23	20	15	22	19	23	36	26 Apr.
1879	12	12	6	30	20	13	28	**28**	15	18	**33**	10	33	24 Nov.
1880	**25**	11	11	28	7	25	17	20	12	**44**	12	**45**	45	28 Dec.
1881	10	13	18	12	11	16	24	18	30	12	14	9	30	2,22 Sep.
1882	7	7	9	10	16	12	25	16	27	20	24	18	27	12 Sep.
1883	13	12	11	33	14	12	**44**	14	13	10	18	17	44	5 Jul.
1884	9	11	4	11	16	13	38	**28**	10	13	10	15	38	14 Jul.
1885	7	20	27	8	19	10	13	14	8	17	13	22	27	6 Mär.
1886	19	6	29	27	12	**55**	15	22	21	18	19	38	55	6 Jun.
1887		11	16	11	19	25	13	12	18	9	10	26	26	10 Dec.
1888	6	12	21	12	11	18	37	18	14	24	15	6	37	31 Jul.
1889	7	14	16	10	24	33	13	8	**71**	27	9	12	**71**	5 Sep.
1890	16	0	7	11	**26**	18	15	17	9	28	14	3	28	2 Okt.
Summe	154	178	236	277	246	318	340	264	321	295	243	264	562	
Jahre	12	15	15	15	15	15	15	15	15	15	15	15	15	
Mittel	12.8	11.9	15.7	18.5	16.4	21.2	22.7	17.6	21.4	19.7	16.2	17.6	37.5	
Maxim.	25	23	30	36	26	55	44	28	71	44	33	45	71	

Tages-Maximum

Rhein

Bellefontaine (II 324)

H = 240 m — (*Mosel, Meurthe*) — h_r = 1 m

	Jan.	Febr.	März	April	Mai	Juni	Juli	Aug.	Sept.	Okt.	Nov.	Dec.	Jahr	Datum
1874	7	6	12	15	7	22	**32**	23	28	16	10	25	32	17 Jul.
1875	20	8	8	12	20	30	20	**30**	33	21	24	4	33	23 Sep.
1876	8	19	28	8	20	32	9	15	19	21	10	11	32	23 Jun.
1877	15	19	31	12	16	23	12	22	40	21	19	17	40	10 Sep.
1878	14	8	15	**45**	16	24	16	**30**	7	**64**	12	15	**64**	27 Okt.
1879	21	33	7	20	19	31	25	27	10	25	26	13	33	21 Feb.
1880	**24**	17	10	35	6	24	11	20	17	47	15	16	47	7 Okt.
1881	16	12	13	19	11	12	31	16	39	30	7	16	39	22 Sep.
1882		11	19	14	20	15	23	10	34	18	28	20	34	13 Sep.
1883	15	14	**34**	24	13	19	23	19	18	35	16	14	35	21 Okt.
1884	11	11	2	9	19	13	13	16	12	11	**30**	19	30	28 Nov.
1885	10	**34**	28	13	13	27	15	28	13	20	19	13	34	20 Feb.
1886	13	13	24	17	14	**44**	12	25	24	19	16	**30**	44	6 Jun.
1887	4						12	21	16	16	21	22		
1888	8	14	30			23	20	19	41	37	15	7	41	30 Sep.
1889	5		25	12	**21**	23	17	15	**45**	27	15	18	45	5 Sep.
Summe	191	219	286	255	215	362	291	336	396	428	283	260	583	
Jahre	15	14	15	14	14	15	16	16	16	16	16	16	15	
Mittel	12.7	15.6	19.1	18.2	15.4	24.1	18.2	21.0	24.8	26.8	17.7	16.2	38.9	
Maxim.	24	34	34	45	21	44	32	30	45	64	30	30	64	

Bispingen (II 330)

H = 246 m — (*Mosel, Seille*) — h_r = 1* m

1874									23.9	14.3	11.4	**32.2**		
1875	13.0	3.0	2.4	9.9	13.2	9.7	19.9	**28.9**	**29.2**	11.3	14.1	8.0	29.2	11 Sep.
1876	6.7	16.9	13.4	9.5	17.6	22.8	6.3	16.1	20.2	9.5	9.7	14.1	22.8	24 Jun.
1877	13.8	13.5	23.1	13.5	26.2	22.9	13.8	11.1	22.9	14.3	12.9	11.7	26.2	30 Mai
1878	10.9	7.1	11.5	**22.9**	13.5	12.9	11.6	11.5	6.4	17.4	10.5	6.7	22.9	25 Apr.
1879	14.2	12.7	7.7	11.2	10.1	9.0	14.9	11.7	9.9	14.2	11.7	12.8	14.9	11 Jul.
1880	7.8	11.4	15.2	16.9	7.1	22.8	18.4	17.6	7.4	**23.4**	12.9	17.5	23.4	28 Okt.
1881	**15.0**	11.4	17.3	12.3	5.6	17.9	**22.8**	18.4	22.7	11.7	6.4	9.7	22.8	21 Jul.
1882	6.6	5.2	6.5	8.1	18.0	8.8	18.6	10.8	21.2	22.2	**36.4**	22.7	**36.4**	25 Nov.
1883	12.4	10.0	19.1	22.7	13.3	11.6	19.0	15.0	15.0	20.0	12.0	17.0	22.7	29 Apr.
1884	9	14	3	10	14	13	12	11	9	12	19	15	19	29 Nov.
1885	7	**23**	**31**	5	26	14	19	28	11	21	21	17	31	6 Mär.
1886	10	6	24	14	13	**32**	14	16	21	14	16	27	32	8 Jun.
1887	8	8	15	7	18	29	14	9	18	12	10	23	29	4 Jun.
1888	9	8	20	11	7	19	18	15	16	21	15	4	21	3 Okt.
1889	6	15	12	14	**30**	12	11	17	18	16	7	8	30	11 Mai
Summe	149.4	165.2	221.2	188.0	232.6	257.4	233.3	237.1	271.8	254.3	226.0	246.4	383.3	
Jahre	15	15	15	15	15	15	15	15	16	16	16	16	15	
Mittel	10.0	11.0	14.7	12.5	15.5	17.2	15.6	15.8	17.0	15.9	14.1	15.4	25.6	
Maxim.	15.0	23	31	22.9	30	32	22.8	28.9	29.2	23.4	36.4	32.2	36.4	

Tages-Maximum

Rhein

Eyweiler (II 337)

H = 290 m — (*Mosel, Saar, Prüschbach*) — h_r = 0.7 m

	Jan.	Febr.	März	April	Mai	Juni	Juli	Aug.	Sept.	Okt.	Nov.	Dec.	Jahr	Datum
1874			11	7	13	33	20	11	19	8	11	**34**	34	— Dec.
1875	13	4	6	9	11	13	25	**46**	13	14	23	8	**46**	— Aug.
1876	8	16	17	11	8	15	12	14	30	13	29	11	30	— Sep.
1877	15	16	25	22	26	33	12	14	**42**	9	15	19	42	— Sep.
1878	13	9	9	34	13	16	8	28	27	25	13	13	34	— Apr.
1879	**29**	14	5	13	15	16	17	14	12	**40**	30	22	40	— Okt.
1880	6	17	18	**37**	13	**46**	20	14	17	24	30	25	**46**	— Jun.
1881	18	17	28	25	4	26	23	29	26	15	5	13	29	— Aug.
1882	5	8	8	17	20	11	24	13	30	27	**44**	28	44	— Nov.
1883	12	14	24	19	17	40	15	12	18	21	12	16	40	— Jun.
1884	12	13	4	17	23	8	15	38	16	14	20	11	38	— Aug.
1885	8	**19**	23	17	20	8	26	23	13	17	21	27	27	— Dec.
1886	20	4	**29**	18	25	31	20	38	22	18	32	16	38	— Aug.
1887	6	10	25	8	**27**	33	28	12	19	17	27	19	33	— Jun.
1888	18	17	20	11	9	38	**33**	14	10	26	16	4	38	— Jun.
1889	7	8	18	25	23	40	13	18	17	25	15	14	40	— Jun.
1890	19	3	19	15	**27**	13	12	36	5	17	28	4	36	— Aug.
Summe	209	189	289	305	294	420	323	374	336	330	371	284	635	
Jahre	16	16	17	17	17	17	17	17	17	17	17	17	17	
Mittel	13.1	11.8	17.0	17.9	17.3	24.7	19.0	22.0	19.8	19.4	21.8	16.7	37.4	
Maxim.	29	19	29	37	27	46	33	46	42	40	44	34	46	

Neumath (II 338)

H = 353 m — (*Mosel, Saar, Eichel*) — h_r = 2.5 m

1875					28.5	9.6	**26.8**	**37.1**	13.9	13.8	20.2	12.3	37.1	
1876	10.3	**20.0**	16.9	11.5	7.4	24.2	14.1	24.5	22.4	11.7	18.5	11.5	24.5	21 Aug.
1877	14.2	14.1	21.8	16.6	19.1	20.7	16.3	18.9	50.3	19.8	15.7	18.8	50.3	7 Sep.
1878	9.9	7.2	15.1	**31.8**	22.3	25.6	13.8	18.7	7.1	18.6	13.8	12.0	31.8	29 Apr.
1879	**23.8**	**20.0**	5.1	9.8	14.5	26.0	24.0	30.4	**55.1**	26.9	28.2	23.2	**55.1**	17 Sep.
1880	4.3	18.2	19.5	29.5	4.1	**50.6**	22.5	20.4	9.3	**30.7**	22.0	23.2	50.6	12 Jun.
1881	14.9	12.5	14.1	13.6	10.3	15.1	15.4	18.2	19.5	13.8	6.3	7.5	19.5	9 Sep.
1882	6.6	6.5	6.6	13.6	17.5	31.1	23.6	23.3	22.0	25.8	**45.5**	18.0	45.5	25 Nov.
1883	7.5	10.9	6.6	22.0	**30.4**	10.8	14.5	6.0	14.4	21.8	15.0	15.4	30.4	29 Mai
1884	10.1	7.4	3.9	9.7	12.6	17.0	9.0	21.2	7.5	9.3	10.5	21.9	21.9	3 Dec.
1885	5.2	**20.0**	**22.9**	14.0	29.0	12.0	25.0	32.5	11.7	16.2	14.5	11.1	32.5	29 Aug.
1886	13.5	3.5	11.0	19.3	18.0	16.3	7.9	9.7	25.0	10.3	14.5	**23.5**	25.0	22 Sep.
1887	4.5	8.3	21.5	11.0	29.0	23.5	17.5	13.5	17.9	8.1	23.1	14.0	29.0	5 Mai
1888	13.8	6.5	18.0	8.4	10.0	15.0	15.4	23.5	19.5	15.0	12.5	3.6	23.5	15 Aug.
1889	3.6	5.4	12.5	22.5	9.1	15.5	14.5	11.0	12.5	17.5	6.5	7.5	22.5	11 Apr.
1890	15.5	2.0	19.5	11.5	19.5	8.0	13.6	20.9	5.0	8.6	20.1	1.1	20.9	5 Aug.
Summe	157.7	162.5	215.0	244.8	281.3	321.0	273.9	329.8	313.1	267.9	286.9	224.6	520.1	
Jahre	15	15	15	15	16	16	16	16	16	16	16	16	16	
Mittel	10.5	10.8	14.3	16.3	17.6	20.1	17.1	20.6	19.6	16.7	17.9	14.0	32.5	
Maxim.	23.8	20.0	22.9	31.8	30.4	50.6	26.8	37.1	55.1	30.7	45.5	23.5	55.1	

Tages-Maximum

Rhein

	Jan.	Febr.	März	April	Mai	Juni	Juli	Aug.	Sept.	Okt.	Nov.	Dec.	Jahr	Datum
Saargemünd (II 339)														
H = 200 m						(*Mosel, Saar*)								h_r = 1* m
1874	5.8	3.8			10 0	10.8	14.9	9.3	14.5	11.5	16.9	12.3		
1875	18.1	1.6	6.7	4.5	16.1	32.0	24.8	19.8	10.8	10.9	18.4	5.9	32.0	23 Jun.
1876	10.0	11.2	21.0	5.9	5.9	28.4	9.5	9.7	15.4	19.0	17.2	9.7	28.4	23 Jun.
1877	13.1	8.1	23.4	13.6	13.8	27.4	21.1	21.0	**38.7**	16.4	14.4	10.3	38.7	8 Sep.
1878	12.9	3.7	12.6	20.2	20.3	15.9	5.7	19.3	5.0	27.9	19.0	11.7	27.9	25 Okt.
1879	13.4	25.3	4.7	9.4	12.0	12.8	16.4	28.4	8.4	**40.6**	18.0	10.9	40.6	20 Okt.
1880		20.7	16.0	**25.5**	3.0	**66.7**	18.0	25.0	9.1	28.2	16.9	16.4	**66.7**	17 Jun.
1881	**19.8**	16.8	14.5	16.4	11.3	7.5	25.7	13.1	12.6	10.7	6.8	12.2	25.7	21 Jul.
1882	11.6	6.2	8.5	16.1	**20.5**	12.6	13.0	15.4	25.5	16.7				
1883			8.0	15.9	11.5	21.9	30	13	16	29	13	14	30	12 Jul.
1884	13	10	2	10	15	15	8	20	15	28	19	20	28	12 Okt.
1885	4	**30**	20	10	19	25	17	**35**	15	20	**23**	**24**	35	30 Aug.
1886	18	8	**42**	20	17	15	11	16	27	19	10	19	42	3 Mär.
1887	7	9	10	6	20	44	12	8	20	12	20	17	44	4 Jun.
1888	9	7	13	4	5	47	**33**	31	25	25	12	5	47	7 Jun.
1889	3	24	14	20	14	51	17	11	11	17	9	18	51	4 Jun.
Summe	158.7	185.4	216.4	197.5	214.4	433.0	277.1	295.0	269.0	331.9	233.6	206.4	537.0	
Jahre	14	15	15	15	16	16	16	16	16	16	15	15	14	
Mittel	11.3	12.4	14.4	13.2	13.4	27.1	17.3	18.4	16.8	20.7	15.6	13.8	38.4	
Maxim.	19.8	30	42	25.5	20.5	66.7	33	35	38.7	40.6	23	24	66.7	
Köln (II 346)														
H = 60* m						(*Rhein*)								h_r = 2.5* m, seit 1887 = 1.3 m
1866	5.8	9.4	11.3	9.1	7.6	5.8	15.1	15.1	11.3	4.7	9.6	7.6	15.1	27 Aug.
1867	9.4	9.4	3.8	8.7	5.9	15.2	15.2	2.3	18.4	14.5	7.6	11.3	18.4	2 Sep.
1868	15.1	7.1	7.6	4.6	7.9	7.5	51.9	15.2	11.3	20.7	9.2	15.6	51.9	29 Jul.
1869	3.8	10.6	6.8	1.9	19.6	10.7	5.7	30.8	11.3	11.3	**36.9**	11.3	36.9	27 Nov.
1870	2.6	7.6	11.2	9.5	3.5	11.7	34.8	22.8	3.9	**31.8**	7.7	9.4	34.8	27 Jul.
1871	3.5	10.6	3.1	**30.1**	21.8	16.9	18.1	9.4	**55.1**	7.5	34.0	3.8	55.1	4 Sep.
1872	17.0	9.6	7.7	9.1	15.1	9.5	5.8	7.3	3.9	10.2	11.7	8.8	17.0	12 Jan.
1873	11.4	14.7	7.6	11.8	20.7	7.7	8.7	16.9	12.2	24.1	7.9	3.5	24.1	24 Okt.
1874	21.1	7.5	6.0	3.6	9.4	22.0	11.3	3.8	17.0	13.6	24.8	5.6	24.8	19 Nov.
1875	9.4	8.0	11.4	1.5	13.2	57.5	47.4	11.5	16.0	7.9	11.3	1.9	57.5	23 Jun.
1876	4.9	**19.9**	13.2	8.1	14.1	26.3	40.6	15.2	13.5	19.2	17.1	**22.6**	40.6	2 Jul.
1877	7.7	11.8	6.4	15.5	6.8	15.0	12.3	19.0	15.7	16.2	13.5	8.3	19.0	12 Aug.
1878	14.3	10.6	9.3	9.4	**43.2**	34.6	15.4	35.1	6.3	11.7	17.8	10.4	43.2	12 Mai
1879	15.5	13.8	2.7	20.1	10.8	23.8	26.2	8.7	11.5	11.5	14.4	10.3	26.2	21 Jul.
1880	9.4	13.6	21.9	10.0	5.4	31.5	14.4	13.0	24.3	19.0	7.8	21.4	31.5	13 Jun.
1881	5.5	10.9	**29.6**	10.2	12.8	9.3	23.0	**58.1**	19.7	9.2	11.9	8.6	58.1	2 Aug.
1882	5.7	7.4	11.1	12.4	20.6	31.9	43.9	14.1	23.4	13.4	18.6	19.2	43.9	26 Jul.
1883	9.3	18.4	6.6	2.2	8.4	13.3	**52.0**	6.4	15.0	8.8	15.5	9.4	52.0	3 Jul.
1884	11.5	8.5	3.6	12.6	19.6	8.1	28.7	7.8	9.6	11.9	5.2	17.0	28.7	22 Jul.
1885	11.0	15.0	12.1	5.6	8.0	30.1	11.6	15.3	12.2	23.3	12.1	7.7	30.1	18 Jun.
1886	**21.7**	7.0	7.4	4.5	15.0	24.5	10.2	14.6	12.3	11.8	13.3	12.6	24.5	10 Jun.
1887	5.1	2.5	20.0	13.4	13.4	37.4	14.9	31.2	33.8	11.6	17.0	11.4	37.4	4 Jun.
1888	9.2	12.9	14.0	6.5	5.0	30.3	20.0	15.7	31.2	21.8	11.5	13.2	31.2	30 Sep.
1889	2.9	8.5	8.9	12.2	24.5	**77.1**	15.9	18.6	6.3	3.4	21.8	12.1	**77.1**	23 Jun.
1890	9.0	2.2	3.8	17.8	23.4	15.1	22.2	30.0	5.2	28.4	23.8	2.2	30.0	11 Aug.

Tages-Maximum

Rhein

	Jan.	Febr.	März	April	Mai	Juni	Juli	Aug.	Sept.	Okt.	Nov.	Dec.	Jahr	Datum
Summe	241.8	257.5	247.1	250.4	355.7	572.8	565.3	437.9	400.4	367.5	382.0	265.2	909.1	
Jahre	25	25	25	25	25	25	25	25	25	25	25	25	25	
Mittel	9.7	10.3	9.9	10.0	14.2	22.9	22.6	17.5	16.0	14.7	15.3	10.6	36.4	
Maxim.	21.7	19.9	29.6	30.1	43.2	77.1	52.0	58.1	55.1	31.8	36.9	22.6	77.1	

Arnsberg (II 349)

H = 212 m (*Ruhr*) h_r = 2.5* m, seit 1881 = 1.3 m

1866										7.4				
1867	18.8		9.6	**47.1**	24.6	9.7	**43.5**	18.4	13.6	17.1	14.4	29.5	47.1	8 Apr.
1868	21.5		22.8	17.4	**38.9**	**35.7**	17.0	11.8	15.1		29.4	**35.7**	38.9	10 Mai
1869	8.0	26.5	14.2	4.1	18.4	7.6	14.2	34.9	28.0	9.4		22.6		
1870		5.9	12.0	14.7	13.6	25.8	23.6	**58.7**	14.4	33.8	16.5	19.8	58.7	10 Aug.
1871	3.7	9.8	7.1	11.1	8.3	28.2	8.5	14.1	18.9	12.0	13.4		28.2	27 Jun.
1872		12.1	20.1	12.9	29.6	25.8	19.3	17.9	17.9	23.6	25.9	11.0	29.6	30 Mai
1873	**27.9**	12.8	6.9	13.1	13.4	30.2	18.8	20.6	17.4	19.2	23.6	10.7	30.2	6 Jun.
1874	14.2	10.6	16.9	6.3	35.7	34.0	16.5	15.3	19.4	9.3	12.5	15.0	35.7	15 Mai
1875	21.0	5.2	14.1	9.3	11.6		20.6	14.6	18.3	9.5	16.1	11.1		
1876	4.7	9.4	21.1	8.9	12.9	20.5	18.6	15.4	34.5	20.1	9.5	9.5	34.5	25 Sep.
1877	11.0	14.1	6.6	8.7	10.0	15.0	30.4	12.4	11.3	15.0	11.2	11.0	30.4	24 Jul.
1878	16.8	8.6	8.7	6.6	11.9	14.6	17.6	20.5	28.0	10.3?	18.8	10.8	28.0	9 Sep.
1879	8.4	9.4	3.3	5.4	11.0	19.2	12.4	34.0	25.7	20.1	25.1	15.4	34.0	22 Aug.
1880	23.4	**29.6**	24.5	12.8	10.7	33.7	26.8	36.7	13.8	33.4	16.7	27.6	36.7	9 Aug.
1881	9.8	21.4	**30.9**	8.4	13.4	11.9	21.3	43.0	13.9	8.7	12.3	22.2	43.0	2 Aug.
1882	22.3	26.8	18.6	5.2	10.5	22.6	28.5	25.5	16.3	10.5	26.2	30.6	30.6	26 Dec.
1883	13.9	14.3	7.5	3.1	7.3	12.4	30.0	8.1	9.8	10.0	24.5	16.5	30.0	8 Jul.
1884	24.6	6.3	11.5	6.1	22.3	6.0	32.8	53.9	9.6	17.0	11.5	20.5	53.9	15 Aug.
1885	13.8	24.8	9.3	2.5	17.7	28.8	10.4	18.0	11.2	22.9	25.5	22.9	28.8	30 Jun.
1886	18.7	23.4	19.7	12.2	32.8	28.4	16.8	24.8	14.6	10.0	13.9	8.8	32.8	24 Mai
1887	3.2	6.1	14.7	11.8	13.7	6.6	27.7	11.7	**40.0**	14.4	12.1	23.9	40.0	19 Sep.
1888	9.5	19.3	26.4	13.5	11.0	11.5	26.6	18.1	19.9	**42.1**	18.3	6.2	42.1	10 Okt.
1889	5.8	12.3	16.9	16.5	36.3	19.1	21.9	21.7	13.1	6.1	15.9	11.1	36.3	9 Mai
1890	21.1	5.0	9.4	10.8	19.4	12.0	24.7	20.5	3.6	25.5	**62.7**	3.7	**62.7**	24 Nov.
Summe	322.1	313.7	352.8	268.5	435.0	459.3	528.5	570.6	428.3	407.4	456.0	396.1	832.2	
Jahre	22	22	24	24	24	23	24	24	24	24	23	23	22	
Mittel	14.6	14.3	14.7	11.2	18.1	20.0	22.0	23.8	17.8	17.0	19.8	17.2	37.8	
Maxim.	27.9	29.6	30.9	47.1	38.9	35.7	43.5	58.7	40.0	42.1	62.7	35.7	62.7	

Krefeld (II 351)

H = 42 m (*Rhein*) h_r = 1 m

1851	7.7	9.3	7.7	13.3	16.5	33.4	22.8	14.4	24.6	13.3	23.9	3.2	33.4	10 Jun.
1852	11.1	21.7	10.2	25.9	**55.5**	15.6	32.0	15.8	27.1	**36.1**	13.8	10.2	55.5	20 Mai
1853	18.3	23.7	6.3	19.4	19.2	19.9	14.9	23.5	22.6	19.2	0.7	12.6	23.7	27 Feb.
1854	9.0	10.8	1.6	18.1	12.9	26.4	21.9	19.0	10.6	13.3	17.4	33.2	33.2	16 Dec.
1855	7.9	8.8	7.5	14.2	9.5	17.2	28.0	21.2	2.0	23.9	16.7	6.8	28.0	18 Jul.
1856	12.0	9.3	2.7	20.3	15.6	21.4	12.2	25.3	11.5	17.8	18.5	5.4	25.3	22 Aug.
1857	11.3	1.8	7.2	6.8	32.3	12.0	9.0	4.7	6.3	8.8	4.7	5.6	32.3	27 Mai
1858	18.3	8.8	8.6	3.8	10.8	12.7	11.1	15.3	4.5	10.8	9.3	10.6	18.3	31 Jan.
1859	25.3	11.3	11.5	19.6	9.9	24.1	27.5	16.0	13.1	20.1	13.1	12.2	27.5	23 Jul.
1860	9.9	21.7	19.6	5.6	12.6	6.1	5.6	12.2	21.7	13.3	7.0	7.5	21.7	27 Feb.*)
1861	4.5	3.4	20.3	12.6	23.7	29.3	14.0	17.2	17.6	1.6	17.8	7.9	29.3	26 Jun.
1862	18.7	24.1	7.2	8.8	8.8	16.0	16.7	6.3	**35.4**	19.4	13.8	16.5	35.4	25 Sep.

*) 2 Sep.

Tages-Maximum

Rhein

	Jan.	Febr.	März	April	Mai	Juni	Juli	Aug.	Sept.	Okt.	Nov.	Dec.	Jahr	Datum
1863	10.6	6.5	6.8	6.5	21.0	23.2	9.0	15.3	24.4	6.1	16.5	22.3	24.4	10 Sep.
1864	15.6	19.0	12.6	10.6	12.2	14.4	10.6	17.8	12.2	4.1	7.5	1.4	19.0	10 Feb.
1865	15.3	13.3	12.0	2.3	12.6	32.9	20.8	24.6	1.1	14.7	11.1	2.9	32.9	30 Jun.
1866	12.2	13.5	12.6	19.4	15.6	10.2	22.1	11.7	15.3	9.5	20.5	11.5	22.1	3 Jul.
1868	10.4	11.1	12.0	12.6	4.3	7.0	7.2	9.5	5.2	30.9	9.3	33.4	33.4	6 Dec.
1869	9.0	**30.5**	9.0	6.1	13.3	7.5	9.0	32.3	12.0	10.6	31.1	25.5	32.3	9 Aug.
1870	6.5	6.3	17.6	4.7	11.5	9.3	19.4	34.1	14.4	**36.1**	27.3	**37.5**	37.5	19 Dec.
1871	8.8	16.2	6.5	14.4	21.4	15.8	32.5	25.7	14.9	10.8	14.0	12.6	32.5	11 Jul.
1872	15.3	10.8	9.7	9.0	17.6	13.8	15.4	15.6	6.5	21.0	23.7	11.3	23.7	5 Nov.
1873	**28.4**	22.3	4.7	13.8	15.6	11.1	17.8	35.9	19.2	9.9	9.9	5.9	35.9	9 Aug.
1874	18.3	6.1	12.0	7.7	18.1	22.3	26.9	7.2	27.1	29.3	10.2	14.9	29.3	19 Okt.
1875	15.1	16.0	9.3	2.3	12.9	19.4	**57.8**	12.6	28.7	9.3	24.1	11.3	**57.8**	20 Jul.
1876	2.7	17.4	**20.5**	13.3	20.1	14.9	25.7	25.9	9.9	25.5	14.4	16.7	25.9	31 Aug.
1877	16.0	19.0	9.7	**27.5**	16.7	27.5	15.8	**50.3**	10.8	23.0	25.3	14.9	50.3	11 Aug.
1878	25.7	9.9	10.8	13.5	27.8	36.3	19.4	11.5	7.9	11.5	17.2	7.7	36.3	15 Jun.
1879	28.0	9.5	4.3	24.1	7.9	23.0	18.0	8.6	25.3					
1884	16.2	9.5	5.5	6.2	20.6	11.2	25.0	14.8	6.6	15.2	6.4	24.5	25.0	5 Jul.
1885	11.7	14.2	8.2	6.2	7.6	22.4	30.3	7.6	19.0	20.1	19.8	3.7	30.3	12 Jul.
1886	11.0	3.9	6.6	9.3	13.3	**42.0**	6.2	15.7	8.7	29.0	7.9	10.4	42.0	19 Jun.
1887	4.4	2.6	9.7	7.6	10.0	28.2	12.5	39.7	15.6	11.1	4.3	10.3	39.7	19 Aug.
1888	10.5	12.2	17.0	5.1	3.9	18.9	22.4	11.7	11.3	25.7	10.1	11.3	25.7	30 Okt.
1889	4.0	15.7	11.0	10.8	14.6	17.2	24.1	19.5	9.4	9.3	14.3	17.1	24.1	28 Jul.
1890	16.5	3.0	3.4	11.2	22.9	8.1	20.5	47.6	3.6	16.2	**32.5**	1.0	47.6	11 Aug.
Summe	466.2	443.2	341.9	412.6	568.8	660.7	684.1	686.1	506.1	576.5	514.1	439.8	1091.3	
Jahre	35	35	35	35	35	35	35	35	35	34	34	34	34	
Mittel	13.3	12.7	9.8	11.8	16.3	18.9	19.5	19.6	14.5	17.0	15.1	12.9	32.1	
Maxim.	28.4	30.5	20.5	27.5	55.5	42.0	57.8	50.3	35.4	36.1	32.5	37.5	57.8	

Kleve (II 356)

H = 55 m (*Rhein*) h_r = 2.5 m, seit 1881 = 1.7 m

1848				17.1	34.7	12.5	30.7	16.8	30.9	12.2	18.2	11.8		
1849	20.1	13.7	7.0	19.2	12.9	37.6	15.9	5.8	6.6	35.5	8.4	39.8	39.8	19 Dec.
1850	12.5	19.8	11.7	11.8	28.5	10.9	17.4	**61.8**	13.1	9.6	7.6	30.0	**61.8**	16 Aug.
1851	9.7	12.7	19.3	21.6	18.5	12.0	18.0	27.2	8.6	10.8	18.2	4.5	27.2	28 Aug.
1852	17.9	**36.2**	8.0	6.6	22.7	11.7	5.4	14.7	25.3	23.6	17.9	14.3	36.2	5 Feb.
1853	19.4	11.1	8.4	20.3	17.1	17.4	15.6	20.7	32.1	12.6	0.3	9.4	32.1	26 Sep.
1854	17.3	11.3	4.8	12.8	13.5	19.0	22.8	18.1	19.9	19.2	14.3	**43.2**	43.2	16 Dec.
1855	5.7	8.2	8.0	13.2	19.2	21.2	26.4	12.4	3.4	21.4	13.2	8.7	26.4	18 Jul.
1856	13.7	16.0	2.4	9.4	20.9	20.5	22.3	34.3	15.0	6.6	14.1	12.3	34.3	9 Aug.
1857	9.3	4.8	9.8	12.0	26.4	7.6	15.6	5.3	12.3	14.7	13.5	6.0	26.4	31 Mai
1858	21.3	3.6	11.4	4.8	8.1	21.8	31.9	41.4	16.4	13.6	7.0	18.9	41.4	20 Aug.
1859	13.7	7.7	**33.9**	12.0	6.3	26.0	12.9	15.4	12.5	11.3	10.0	10.8	33.9	13 Mär.
1860	11.1	16.5	11.2	15.9	29.5	7.7	9.3	23.8	21.7	9.6	15.4	9.0	29.5	12 Mai
1861	11.5	3.3	24.6	24.3	**36.3**	**46.7**	14.6	16.0	19.1	4.3	29.7	12.7	46.7	8 Jun.
1862	17.7	6.0	11.6	9.1	15.4	24.5	30.4	16.8	23.1	25.2	12.5	17.0	30.4	2 Jul.
1863	19.1	7.0	10.5	17.3	13.5	31.7	10.5	13.5	23.5	8.9	19.3	16.6	31.7	26 Jun.
1864	17.5	16.1	8.1	7.2	11.0	16.8	8.8	31.8		13.8	10.1	2.2	31.8	24 Aug.
1865	15.4	12.3	12.7	5.1	15.5	20.3	38.0	45.1	1.5	16.5	13.1	3.9	45.1	24 Aug.
1866	11.6	16.5	9.1	5.9	7.9	8.4	27.8	11.7	28.4	7.2	**44.9**	18.2	44.9	13 Nov.
1867	18.7	16.9	5.3	29.3	7.7	17.4	22.6	15.1	*44.1*	11.1	8.6	29.7	*44.1*	1 Sep.
1868	14.2	13.7	10.2	13.0	7.8	10.7	9.7	15.9	6.5	19.5	6.9	22.2	22.2	27 Dec.

Tages-Maximum

Maas

	Jan.	Febr.	März	April	Mai	Juni	Juli	Aug.	Sept.	Okt.	Nov.	Dec.	Jahr	Datum
1869	10.5	27.4	10.8	6.1	19.7	13.6	4.3	12.5	11.2	14.2	35.8	23.5	35.8	14 Nov.
1870	12.1	6.5	17.0	4.2	15.9	40.5	58.0	23.5	15.4	12.8	16.8	36.9	58.0	10 Jul.
1871	9.0	12.0	3.6	16.5	10.5	9.8	35.9	13.4	14.1	33.2	14.3	10.2	35.9	27 Jul.
1872	13.4	14.3	14.9	7.9	9.1	10.8	19.9	15.3	14.1	**41.4**	15.9	15.1	41.4	31 Okt.
1873	18.4	8.5	11.4	11.0	11.2	16.9	10.8	19.1	18.1	9.9	9.3	10.0	19.1	26 Aug.
1874	12.9	11.7	14.6	14.6	18.3	16.8	21.0	10.5	16.5	15.1	12.4	16.6	21.0	12 Jul.
1875	11.1	11.6	11.0	2.7	7.0	18.8	**59.7**	54.0	15.2	17.8	14.0	9.3	59.7	20 Jul.
1876	4.4	17.8	14.8	7.1	22.3	9.0	21.7	15.1	12.3	23.7	15.9	17.9	23.7	1 Okt.
1877	14.0	12.3	11.9	25.5	11.6	18.2	19.1	46.7	6.4	23.5	24.4	14.4	46.7	12 Aug.
1878	21.2	9.7	19.0	12.5	*20.7*	11.1	31.3	23.0	13.2	13.0	15.3	14.6	31.3	28 Jul.
1879	14.9	14.7	4.9	**41.7**	17.2	11.8	28.7	16.7	12.1	25.0	14.6		41.7	4 Apr.
1880		7.6	17.0	21.5	4.9	12.2	16.4	21.1	17.0	24.4	23.4	19.6	24.4	5 Okt.
1881	7.2	22.5	23.6	8.0	5.7	8.4	9.7	44.5	6.7	15.1	13.0	18.2	44.5	13 Aug.
1882	15.0	11.8	31.2	14.9	15.1	35.4	22.1	19.5	**54.8**	21.5	13.7	23.8	54.8	12 Sep.
1883	10.5	15.1	6.6	3.7	33.5	14.7	23.3	12.0	22.0	17.1	12.9	13.7	33.5	8 Mai
1884	21.2	13.2	10.1	4.4	12.6	8.5	22.1	16.8	14.4	13.4	10.6	14.6	22.1	24 Jul.
1885	16.0	8.2	7.0	4.2	14.2	35.2	0.5	10.1	24.4	23.2	19.1	16.2	35.2	30 Jun.
1886	18.2	13.3	7.8	13.0	23.4	12.0	14.8	6.4	20.0	19.4	12.5	11.7	23.4	13 Mai
1887	3.7	3.5	6.5	4.2	14.7	5.4	10.7	18.9	14.2	11.0	10.7	15.5	18.9	19 Aug.
1888	8.8	11.0	16.4	7.2	10.8	10.1	31.7	25.9	5.6	23.1	11.4	14.7	31.7	20 Jul.
1889	4.2	9.9	7.5	9.4	16.8	13.2	24.1	20.4	14.4	8.7	12.1	22.1	24.1	28 Jul.
1890	**43.8**	3.7	13.1	15.8	7.3	8.6	13.4	25.6	3.0	25.7	39.8	2.7	43.8	29 Jan.
Summe	587.9	519.7	508.7	544.0	695.9	743.4	905.8	934.6	709.1	739.4	671.1	682.5	1499.8	
Jahre	41	42	42	43	43	43	43	43	42	43	43	42	42	
Mittel	14.3	12.4	12.1	12.7	16.2	17.3	21.0	21.7	16.9	17.2	15.6	16.2	35.7	
Maxim.	43.8	36.2	33.9	41.7	36.3	46.7	59.7	61.8	54.8	41.4	44.9	43.2	61.8	

Hollerath (II 358)

H = 612 m — (*Maas, Roer, Urft, Olef*) — h_r = 1.5 m

1875	18.0	4.0	4.9	6.5	13.0	33.8	**36.0**	36.0	22.5	10.4	22.9	13.6	36.0	16 Jul.
1876	16.2	22.5	21.2	17.1	5.3	11.8	28.2	**36.3**	17.1	4.6	17.0	28.9	36.3	31 Aug.
1877	24.3	18.2	11.2	15.6	8.1	35.2	12.3	14.5	12.3	18.9	17.0	13.9	35.2	11 Jun.
1878	19.1	10.9	19.0	13.5	17.9	26.2	17.3	24.4	19.2	20.9	11.3	14.5	26.2	15 Jun.
1879	18.2	15.0	5.6	10.1	12.4	13.8	31.9	10.6	13.8	28.5	23.2	17.4	31.9	20 Jul.
1880		20.4	**47.3**	**19.2**	4.2	17.8	30.8	26.8	12.9	26.9	15.0	**45.1**	47.3	3 Mär.
1881	6.8	19.1	28.3	10.8	13.7	11.6	15.8	24.1	**47.8**	23.2	13.1	16.4	**47.8**	18 Sep.
1882	8.9	15.4	26.9	12.2	10.5	23.9	35.9	15.9	27.9	25.8	27.9	28.8	35.9	25 Jul.
1883	17.5	13.1	10.2	14.9	16.8	15.3	11.8	10.2	19.2	17.1	12.9	16.4	19.2	4 Sep.
1884	14.5	11.6	9.3	12.7	22.0	8.5	17.0	22.0	9.1	13.5	5.1	20.2	22.0	12 Aug.
1885	20.1	16.6	8.9	14.2	13.2	30.2	29.0	22.0	18.3	29.1	29.4	18.6	30.2	29 Jun.
1886	19.3	15.1	10.7	14.7	13.3	22.4	16.9	22.1	16.2	20.3	17.2	23.3	23.3	13 Dec.
1887	4.0	3.0	14.1	18.8	14.6	12.3	20.2	14.0	23.4	9.0	15.0	12.7	23.4	18 Sep.
1888	**26.5**	10.7	14.3	8.3	5.5	20.5	14.8	5.2	18.1	**36.1**	7.0	14.5	36.1	9 Okt.
1889	10.9	**35.3**	8.8	12.6	**34.1**	**35.6**	24.7	27.1	11.7	6.9	12.0		35.6	9 Jun.
1890	22.7	4.8	10.3	11.5	22.8	12.3	28.3	22.5	4.0	26.6	**38.6**	2.6	38.6	23 Nov.
Summe	247.0	235.7	251.0	212.7	227.4	331.2	370.9	333.7	293.5	317.8	284.6	286.9	525.0	
Jahre	15	16	16	16	16	16	16	16	16	16	16	15	16	
Mittel	16.5	14.7	15.7	13.3	14.2	20.7	23.2	20.9	18.3	19.9	17.8	19.1	32.8	
Maxim.	26.5	35.3	47.3	19.2	34.1	35.6	36.0	36.3	47.8	36.1	38.6	45.1	47.8	

Tages-Maximum

Maas

Aachen I (II 359)

H = 175 m

(*Maas, Roer, Alte Wurm*) [= 1.5 m, seit 1887 = 1 m
h_r = ? m, 1870-72 = 6* m, 1883-86

	Jan.	Febr.	März	April	Mai	Juni	Juli	Aug.	Sept.	Okt.	Nov.	Dec.	Jahr	Datum
1850				9.0	7.7	4.8	21.1	17.5	7.9	5.9	15.8	20.3		
1851	19.3	20.3	20.3	20.3	25.4	4.8	22.2	28.5	34.9	14.6	19.6	5.3	34.9	20 Sep.
1868				12.0	23.8	33.5	33.3	10.4	4.5	25.9	16.5	12.8		
1869	14.0	**30.0**	8.9	10.9	15.0	12.3	8.7	16.3	10.9	20.4	**49.4**	23.3	49.4	28 Nov.
1870	12.1	12.1	12.1	5.3	9.2	21.3	18.8	46.8	12.1	**43.3**	27.6	25.2	46.8	11 Aug.
1871	5.5	15.3	6.1											
1873	23.7	22.8	11.7	9.2	14.4	26.5	25.7	21.9	12.9	29.3	9.5	9.2	29.3	24 Okt.
1874	23.1	5.9	12.2	7.9	13.5	28.0	9.3	6.9	24.2	35.7	20.1	12.4	35.7	20 Okt.
1875	22.0	8.2	6.8	7.3	9.4	**75.0**	45.3	18.1	19.3	12.5	26.4	19.3	**75.0**	24 Jun.
1876	15.5	27.9	17.2	8.5	**34.3**	11.5	19.8	19.2	31.0	21.3	12.6	20.4	34.3	1 Mai
1877	26.1	23.0	10.2	10.2	13.9	13.5	13.7	23.1	*9.0*	16.6	13.2	11.4	26.1	26 Jan.
1878	23.4	8.8	19.8	**23.7**	18.7	30.1	27.1	19.0	16.2	20.5	22.7	*11.7*	30.1	15 Jun.
1879	23.1	*10.4*	7.2	18.3	13.6	18.7	24.1	18.2	11.7	24.3	24.2	12.8	24.3	20 Okt.
1880	26.1	26.2	18.0	19.1	4.1	22.7	27.0	17.6	13.5	24.2	16.1	**43.8**	43.8	20 Dec.
1881	7.9	20.4	24.0	10.8	25.9	8.0	39.3	**55.8**	32.9	13.4	12.1	19.9	55.8	2 Aug.
1882	8.9	17.3	13.5	8.1	16.3	25.1	**62.4**	16.5	**53.7**	17.8	23.6	42.8	62.4	26 Jul.
1883	24.9	13.4	6.0	11.6	8.8	21.9	14.1	9.7	12.8	11.4	25.2	20.3	25.2	23 Nov.
1884	17.5	12.4	6.5	9.5	24.9	10.0	17.1	13.7	13.5	10.6	7.8	30.9	30.9	4 Dec.
1885	18.6	14.0	12.0	9.1	11.1	9.4	29.5	12.2	15.8	30.1	21.2	12.2	30.1	6 Okt.
1886	**28.3**	21.4	10.0	11.7	9.6	20.3	18.9	13.3	17.6	13.5	14.2	19.9	28.3	7 Jan.
1887	1.2	3.6	17.0	11.8	20.0	6.2	25.8	16.1	43.3	22.5	15.3	16.9	43.3	19 Sep.
1888	11.6	16.1	**26.5**	14.6	5.1	33.0	20.8	17.8	31.4	25.0	8.9	9.9	33.0	24 Jun.
1889	5.3	16.7	16.1	10.1	22.8	16.0	28.3	24.9	17.7	7.6	18.8	11.8	28.3	13 Jul.
1890	16.4	0.8	7.8	20.6	14.3	13.7	21.3	19.1	4.0	30.7	27.4	0.4	30.7	18 Okt.
Summe	374.5	347.0	289.9	279.6	361.8	466.3	573.6	462.6	450.8	477.1	448.2	412.9	797.7	
Jahre	22	22	22	23	23	23	23	23	23	23	23	23	21	
Mittel	17.0	15.8	13.2	12.2	15.7	20.3	24.9	20.1	19.6	20.7	19.5	18.0	38.0	
Maxim.	28.3	30.0	26.5	23.7	34.3	75.0	62.4	55.8	53.7	43.3	49.4	43.8	75.0	

Zahl der Tage
Mit Messbarem Niederschlag

Tage mit messbarem Niederschlag

Küstenflüsse zwischen der preussisch-russischen Grenze und der Memel

Memel I (I 3)

H = 10 m (*Dange*) h_r = 2.0 m

	Jan.	Febr.	März	April	Mai	Juni	Juli	Aug.	Sept.	Okt.	Nov.	Dec.	Jahr
1848	9	19	14	14	10	14	9	16	16	18	23	19	181
1849	20	20	19	9	7	**18**	20	13	10	19	20	14	189
1850	15	**22**	20	10	**6**	7	13	16	20	26	25	19	199
1851	16	16	18	11	14	**18**	16	16	15	19	**27**	**23**	209
1852	20	**22**	13	15	11	16	5	10	13	26	19	22	192
1853	20	19	14	16	11	8	14	23	16	18	12	21	192
1854	18	19	18	15	**19**	12	12	15	20		22	**23**	
1855	23	11	19	14	15	12	10	17	18	19	13	21	192
1856	**26**	18	13	10	16	12	13	20	14	11	24	22	199
1857	19	11	10	13	13	11	13	10	12	9	8	18	147
1858	15	10	17	16	17	5	12	10	10	18	14	13	157
1859	16	16	19	19	11	10	10	**7**	21	20	16	14	179
1860	20	18	22	11	14	15	14	**25**	15	16	13	14	197
1861	19	15	14	15	14	11	14	16	18	**2**	23	14	175
1862	18	14	14	14	7	15	17	12	12	17	**6**	16	162
1863	13	9	15	10	10	13	16	12	**24**	9	19	21	171
1864	11	20	15	14	18	11	15	23	19	21	22	12	201
1865	21	10	11	**6**	13	14	11	15	7	16	13	11	148
1866	20	15	14	7	10	14	15	17	11	11	22	17	173
1867	21	15	17	**23**	16	14	**22**	10	17	24	20	21	**220**
1868	19	19	11	19	8	5	11	11	14	20	14	20	171
1869	14	20	14	12	**19**	17	15	17	18	23	23	14	206
1870	14	11	10	9	13	13	11	13	11	24	14	11	154
1871	11	12	10	13	13	17	12	10	14	9	19	19	159
1872	13	9	12	**6**	14	15	7	13	21	12	19	17	158
1873	15	11	12	11	18	12	11	16	17	17	22	18	180
1874	17	15	16	14	10	6	10	23	12	15	18	21	177
1875	20	11	15	12	10	10	11	12	13	13	13	19	159
1876	13	21	**24**	10	15	**4**	9	13	23	14	12	12	170
1877	20	19	13	13	13	7	14	13	18	17	15	12	174
1878	19	14	20	**6**	15	12	12	13	17	18	23	22	191
1879	14	13	11	12	9	10	17	16	**6**	20	17	9	154
1880	16	8	13	11	15	9	14	9	14	24	24	22	179
1881	14	9	14	7	7	12	9	15	16	11	15	12	**141**
1882	16	12	16	9	11	11	10	14	8	8	18	13	146
1883	13	**6**	10	10	12	10	14	16	17	17	20	19	164
1884	19	13	**7**	10	15	11	11	10	10	21	11	20	158
1885	**6**	8	15	10	13	6	12	18	18	**27**	13	19	165
1886	17	8	8	8	11	11	13	9	14	12	14	19	144
1887	11	12	15	13	14	9	**4**	9	21	19	19	19	165
1888	13	10	16	11	11	7	21	17	11	25	17	15	174
1889	17	**18**	11	14	7	8	**22**	16	18	14	11	**7**	163
1890	18	8	14	14	9	10	19	13	12	25	17	8	167
Summe	709	606	623	516	534	482	560	619	651	724	749	722	7302
Jahre	43	43	43	43	43	43	43	43	43	42	43	43	42
Mittel	16.5	14.1	14.5	12.0	12.4	11.2	13.0	14.4	15.1	17.2	17.4	16.8	174.6
Maxim.	26	22	24	23	19	18	22	25	24	27	27	23	220
Minim.	6	6	7	6	6	4	4	7	6	2	6	7	141

Tage mit messbarem Niederschlag

Pregel

Königsberg (I 32)

H = 20 m (*Pregel*) h_r = 2.6 m, seit 1887 = 1.5 m

	Jan.	Febr.	März	April	Mai	Juni	Juli	Aug.	Sept.	Okt.	Nov.	Dec.	Jahr
1848	14	19	17	17	10	16	14	19	17	15	19	18	195
1849	**22**	21	19	12	10	17	17	21	10	18	18	18	203
1850	18	18	**25**	8	13	14	10	15	14	25	21	21	202
1851	16	16	18	8	19	18	18	13	17	20	27	22	212
1852	**22**	20	15	13	8	13	**6**	11	15	25	19	21	188
1853	15	18	10	18	13	14	16	20	17	16	13	19	189
1854	17	18	17	12	16	15	16	14	**24**	15	17	14	195
1855	16	7	20	11	17	10	15	17	17	19	11	17	177
1856	18	16	14	10	19	12	12	18	12	17	19	19	186
1857	18	18	14	13	12	9	17	10	16	10	15	25	167
1858	15	11	13	13	14	**6**	12	12	7	19	14	11	**147**
1859	19	19	22	17	13	12	15	**7**	16	20	19	16	195
1860	16	18	15	16	16	14	19	21	15	18	19	15	202
1861	14	13	15	15	15	8	16	21	20	**2**	**28**	20	187
1862	16	15	14	15	9	19	19	16	11	16	**5**	13	168
1863	18	13	15	9	12	16	14	12	22	7	16	24	178
1864	14	18	18	16	**21**	12	13	**26**	19	23	23	**7**	210
1865	20	**6**	16	10	9	15	14	17	11	14	13	15	160
1866	21	18	18	14	14	12	23	14	14	9	26	19	202
1867	21	22	13	**22**	16	**20**	23	11	18	21	26	19	**232**
1868	14	23	9	16	**6**	8	13	13	17	17	16	19	171
1869	16	19	9	9	17	17	15	16	17	22	23	13	193
1870	12	10	13	14	14	15	11	15	14	22	13	11	164
1871	10	13	12	17	14	16	13	13	16	8	14	17	163
1872	15	10	11	9	18	15	9	16	17	11	20	9	160
1873	16	12	11	11	18	10	14	16	16	17	20	24	185
1874	17	16	14	15	16	8	11	20	10	12	13	17	169
1875	19	9	14	15	15	17	10	14	11	16	15	16	171
1876	11	20	23	13	15	9	13	12	22	11	10	12	171
1877	17	22	16	13	16	7	18	22	23	18	13	14	199
1878	18	17	23	9	15	13	15	17	12	15	17	19	190
1879	16	15	11	10	10	12	18	11	**5**	23	19	13	163
1880	20	9	10	13	14	10	18	15	12	24	23	**27**	195
1881	18	13	14	8	10	14	14	20	14	11	16	12	164
1882	20	14	20	12	15	14	12	16	11	11	19	16	180
1883	14	11	13	9	11	10	16	16	15	16	16	23	170
1884	21	15	**8**	15	17	15	9	**7**	10	19	10	26	172
1885	**9**	8	18	8	18	13	13	21	23	25	14	*24*	194
1886	20	7	10	**7**	16	16	15	8	15	13	19	20	166
1887	10	12	16	15	16	15	**6**	12	17	19	19	26	183
1888	16	19	18	14	18	13	21	21	12	21	16	17	206
1889	19	**25**	16	19	9	11	**24**	19	20	20	15	11	208
1890	21	8	11	14	10	17	17	17	16	**26**	22	8	187
Summe	719	641	648	554	604	567	634	672	657	726	750	747	7919
Jahre	43	43	43	43	43	43	43	43	43	43	43	43	43
Mittel	16.7	14.9	15.1	12.9	14.0	13.2	14.7	15.6	15.3	16.9	17.4	17.4	184.1
Maxim.	22	25	25	22	21	20	24	26	24	26	28	27	232
Minim.	9	6	8	7	6	6	6	7	5	2	5	7	147

Tage mit messbarem Niederschlag

Weichsel

Krakau I (I 46)

(Weichsel)

H = 220 m — h_r = 13.6 m

	Jan.	Febr.	März	April	Mai	Juni	Juli	Aug.	Sept.	Okt.	Nov.	Dec.	Jahr
1826	12	7	9	18	19	**7**	12	11	8	8	10	16	**137**
1827	19	13	14	12	20	14	7	17	**3**	10	20	13	162
1828	17	12	14	14	15	20	18	20	9	17	12	17	185
1829	13	20	13	17	20	17	20	17	14	15	17	11	194
1830	10	16	17	18	18	16	12	15	15	21	15	13	186
1831	12	13	22	15	11	25	22	16	13	6	18	10	183
1832	11	4	8	13	**24**	18	26	16	14	8	11	16	169
1833	10	12	15	20	**8**	13	19	22	**20**	**5**	14	**26**	184
1834	19	7	18	15	14	16	8	14	7	15	8	15	156
1835	10	16	19	12	17	15	16	11	6	17	16	16	171
1836	16	13	10	15	16	19	18	13	13	15	19	18	185
1837	17	13	16	17	23	18	16	10	**20**	17	20	13	200
1838	14	9	14	20	9	20	17	24	6	13	14	11	171
1839	**24**	19	14	14	19	13	12	15	11	10	14	21	186
1840	16	10	20	**6**	22	23	21	18	14	21	18	12	201
1841	16	14	15	15	10	15	23	14	14	12	13	10	171
1842	9	4	20	17	16	18	15	5	14	19	19	14	170
1843	17	7	8	15	15	22	19	13	16	17	13	25	187
1844	20	16	20	13	20	12	**30**	**27**	18	21	19	15	**231**
1845	11	18	**25**	11	**24**	16	18	19	14	21	11	21	209
1846	17	19	22	**23**	18	14	12	17	11	16	13	18	200
1847	10	21	11	**23**	15	**26**	23	16	**20**	19	**3**	12	199
1848	10	13	15	10	11	17	13	14	13	13	18	13	160
1849	20	21	20	16	16	19	16	20	16	20	17	17	218
1850	16	19	22	16	16	14	19	9	17	21	18	18	205
1851	9	9	17	15	17	20	22	15	19	9	17	20	189
1852	13	13	11	11	16	9	13	13	11	11	15	13	149
1853	15	12	13	20	16	21	18	19	14	14	14	11	187
1854	13	**22**	17	9	12	20	19	22	10	10	14	18	186
1855	21	15	20	12	15	16	16	13	9	14	6	8	165
1856	13	20	13	8	20	13	7	14	13	6	15	15	157
1857	10	**1**	14	17	12	13	15	14	10	14	11	15	146
1858	14	7	19	12	12	9	17	17	10	12	13	9	151
1859	14	13	20	18	17	10	**6**	10	10	12	6	20	156
1860	9	20	15	12	9	**7**	17	10	8	10	13	16	146
1861	14	7	12	8	18	17	11	**4**	15	**5**	16	20	147
1862	22	16	10	11	15	15	10	14	6	10	8	13	150
1863	14	14	17	14	13	16	7	18	9	7	11	18	158
1864	12	13	16	17	17	17	16	17	18	19	18	9	189
1865	20	**22**	13	11	**8**	21	12	18	9	15	10	7	166
1866	10	16	22	11	16	11	26	16	9	**5**	17	15	174
1867	18	17	12	22	14	21	17	13	9	16	22	19	200
1868	14	19	18	16	**8**	**7**	13	12	12	12	10	14	155
1869	12	9	12	7	15	17	10	14	9	16	18	16	155
1870	8	5	13	15	**8**	21	10	16	16	15	17	14	158
1871	7	13	8	18	16	22	14	11	9	19	14	5	156
1872	8	7	15	12	13	22	17	19	18	14	14	10	169
1873	8	10	14	13	22	16	12	13	19	14	13	11	165
1874	10	10	9	19	15	12	11	13	5	14	14	19	151
1875	15	11	14	14	17	13	15	12	18	21	18	19	187
1876	10	16	22	15	22	17	11	13	**20**	11	16	19	192
1877	12	18	16	16	20	12	20	15	19	13	13	15	189

Tage mit messbarem Niederschlag

Weichsel

	Jan.	Febr.	März	April	Mai	Juni	Juli	Aug.	Sept.	Okt.	Nov.	Dec.	Jahr
1878	17	17	21	15	12	14	15	17	8	19	15	15	185
1879	15	15	18	10	17	18	22	17	12	21	15	11	191
1880	19	8	**5**	18	21	19	12	16	15	16	20	22	191
1881	11	9	21	12	15	20	14	18	16	19	12	**4**	171
1882	11	15	11	11	23	19	14	25	12	19	17	13	190
1883	14	10	13	16	*14	17	14	18	17	21	16	20	190
1884	21	16	13	19	14	22	19	11	12	19	20	16	202
1885	**3**	8	14	16	21	10	20	22	11	**24**	18	16	183
1886	17	7	13	8	15	22	17	11	12	14	14	16	166
1887	11	12	20	15	**24**	16	10	16	**20**	23	13	15	195
1888	18	16	19	16	16	13	19	19	10	19	11	14	190
1889	16	19	16	19	9	10	23	17	20	15	17	11	192
1890	19	5	11	16	17	19	18	9	18	22	**23**	10	187
Summe	903	848	998	949	1037	1061	1031	994	843	966	954	962	11546
Jahre	65	65	65	65	65	65	65	65	65	65	65	65	65
Mittel	13.9	13.0	15.4	14.6	16.0	16.3	15.9	15.3	13.0	14.9	14.7	14.8	177.8
Maxim.	24	22	25	23	24	26	30	27	20	24	23	26	231
Minim.	3	1	5	6	8	7	6	4	3	5	3	4	137

Wieliczka (I 47)

H = 257 m — *(Weichsel)* — h_r = 2.0 m

1873												10	
1874	9	**2**	**5**	17	13	11	**9**	14	6	12	17	14	**129**
1875	14	14	14	13	18	13	**9**	10	12	18	13	18	166
1876	7	14	14	15	21	12	13	11	**19**	**8**	13	**21**	168
1877	8	21	16	17	**24**	12	18	15	13	12	8	14	178
1878	16	14	15	14	12	12	18	16	6	14	14	13	164
1879	16	16	**20**	13	13	19	19	12	7	15	14	12	176
1880	17	6	10	17	18	17	11	14	18	**20**	13		
1881	12	7	19	9	16	**21**	13	17	16	17	13	**7**	169
1882	11	11	8	13	18	19	13	**25**	13	11	**21**	14	177
1883	12	9	14	14	15	17	10	13	13	9	10	14	150
1884	19	9	8	16	**8**	18	13	**9**	*3*	18	17	12	150
1885	**4**	7	14	6	21	**10**	17	17	11	9	12	10	138
1886	14	8	11	**5**	10	19	14	**9**	8	10	13	15	136
1887	7	10	16	12	18	17	**9**	15	14	13	*4*	16	151
1888	**21**	16	19	14	17	12	19	14	7	15	12	11	177
1889	14	**23**	16	**19**	12	12	**21**	19	16	14	14	12	**192**
1890	12	8	10	15	12	18	17	13	12	**20**	18	11	166
Summe	213	195	229	229	266	259	243	243	194	235	226	224	2587
Jahre	17	17	17	17	17	17	17	17	17	17	17	17	16
Mittel	12.5	11.5	13.5	13.5	15.6	15.2	14.3	14.3	11.4	13.8	13.3	13.2	162.2
Maxim.	21	23	20	19	24	21	21	25	19	20	21	21	192
Minim.	4	2	5	5	8	10	9	9	*3*	8	*4*	7	129

Warschau I (I 73)

H = 119 m — *(Weichsel)* — h_r = 9.5 m

1864	9	16	5	17	18	15	15	12	**20**	17	12	11	167
1865	12	10	10	10	8	17	**5**	18	6	10	**8**	**4**	118

Tage mit messbarem Niederschlag

Weichsel

	Jan.	Febr.	März	April	Mai	Juni	Juli	Aug.	Sept.	Okt.	Nov.	Dec.	Jahr
1866	14	20	17	9	17	**4**	**26**	13	10	**2**	20	13	165
1867	18	14	12	**22**	14	**20**	22	11	12	16	19	**23**	**203**
1868	20	**21**	13	**22**	**7**	9	14	13	7	14	18	21	179
1869	10	17	17	7	17	19	18	18	17	14	**21**	16	191
1870	14	10	12	11	10	15	12	19	13	16	9	9	150
1871	6	8	**4**	9	18	13	12	14	13	8	9	10	124?
1872	7	7	14	5	11	13	6	11	10	6	12	7	**109**?
1873	8	7	6	10	19	18	13	7	15	11	20	16	150
1874	5	8	11	11	11	6	6	13	7	9	10	20	117
1875	**21**	11	14	14	10	11	13	14	14	13	12	17	164
1876	8	17	15	11	14	10	13	11	**20**	4	9	17	149
1877	16	20	15	15	16	8	19	16	15	15	9	11	175
1878	**21**	17	**23**	13	12	12	18	17	8	12	13	19	185
1879	17	16	14	14	14	17	18	17	**3**	16	**21**	10	177
1880	20	11	8	14	**20**	16	14	17	15	**23**	14	21	193
1881	11	10	14	5	12	15	8	17	14	12	16	9	143
1882	13	12	13	10	17	18	10	**21**	7	14	18	14	167
1883	12	9	14	17	14	16	19	19	10	11	13	11	165
1884	16	10	11	14	15	**20**	11	11	7	16	14	20	165
1885	**4**	9	13	6	14	7	20	17	17	16	10	13	146
1886	16	6	9	**4**	14	12	13	**6**	7	13	10	21	131
1887	8	7	15	11	18	12	7	15	16	21	11	16	157
1888	20	11	19	12	15	11	21	13	7	19	12	18	178
1889	16	18	16	17	9	9	22	14	14	15	11	9	170
1890	15	**2**	9	10	14	15	11	**6**	14	16	18	12	142
Summe	357	324	343	320	378	358	386	380	318	359	369	388	4280
Jahre	27	27	27	27	27	27	27	27	27	27	27	27	27
Mittel	13.2	12.0	12.7	11.9	14.0	13.3	14.3	14.1	11.8	13.3	13.7	14.4	158.7
Maxim.	21	21	23	22	20	20	26	21	20	23	21	23	203
Minim.	4	2	4	4	7	4	5	6	3	2	8	4	109?

Klaussen (I 83)

H = 130 m*

(*Bug, Narew, Pisseck*)

[1886 = 1 m

h_r = ? m, seit 1848 = 2.6 m, seit

1838	**6**	11	13	18	8	15	20	24	**7**	17	16	17	172
1839	**22**	10	20	15	17	13	13	22	10	**6**	13	15	176
1840	19	8	14	7	18	19	16	17	15	22	15	10	180
1841	21	**7**	16	11	8	14	16	8	11	14	18	12	156
1842	13	8	20	13	7	19	19	**2**	13	17	17	16	164
1843	20	13	10	10	**6**	16	16	9	14	16	12	**25**	167
1844	**22**	19	21	12	12	16	**26**	**25**	12	22	15	14	**216**
1845	9	13	19	10	20	8	14	19	14	18	15	**25**	184
1851										15	21	20	
1852	16	16	13	15	16	12	10	21	13	18	17	22	189
1853	14	19	11	19	14	18	22	23	15	9	9	12	185
1854	18	18	14	15	21	17	17	17	18	14	18	16	203
1855	18	11	**23**	18	16	17	19	14	16	16	10	13	191
1856	16	17	17	14	**24**	15	13	15	14	14	17	17	193
1857	17	**7**	18	13	16	13	11	11	10	11	10	22	159
1858	14	11	19	14	11	**7**	17	16	**7**	17?	11	11	155
1859	14	17	20	**23**	10	16	14	5	14	**24**	14	13	184
1860	15	18	18	15	14	14	22	17	10	17	21	19	200

Tage mit messbarem Niederschlag

Weichsel

	Jan.	Febr.	März	April	Mai	Juni	Juli	Aug.	Sept.	Okt.	Nov.	Dec.	Jahr
1861	18	13	14?	18	16	10	13	14	18	**6**	22	20	182
1862	14	12	13	13	14	17	21	14	14	12	**7**	14	165
1863	17	15	18	13	14	13	16?	10	18	**6**	13	20	173
1864	18	19	15	18	22	15	16	23	21	16	17	9	209
1865	21	**7**	17	10	10	15	10	20	**7**	11	13	14	155
1866	13	17	20	11	17	15	19	14	13	10	20	19	188
1867	20	16	11	21	17	18	22	14	15	21	19	15	209
1868	14	21	9	18	**6**	**7**	13	14	12	13	19	19	165
1869	13	17	20	8	19	18	15	16	15	15	22	16	194
1870	17	10	8	11	14	16	14	16	14	22	12	12	166
1871	**6**	16	9	20	17	**20**	20	14	15	7	20	18	182
1872	10	9	14	10	13	20	11	12	**23**	10	16	12	160
1873	18	9	14	14	20	13	19	9	15	13	21	20	185
1874	17	17	14	16	15	13	10	19	8	11	16	16	172
1875	19	12	13	17	11	13	14	16	10	17	15	18	175
1876	13	17	22	13	17	13	17	9	18	7	8	17	171
1877	11	18	13	14	17	8	20	21	19	16	13	15	185
1878	**22**	19	19	12	12	14	15	16	11	13	16	19	188
1879	15	17	13	11	15	13	20	16	**7**	16	18	13	174
1880	16	12	14	12	19	16	14	23	15	23	20	**25**	209
1881	13	8	19	**5**	9	14	12	19	13	14	19	14	159
1882	18	16	21	11	12	19	17	23	15	12	**23**	19	206
1883	16	11	16	11	15	13	18	19	15	12	19	18	183
1884	17	14	8	13	19	16	11	7	**7**	22	11	23	168
1885	**6**	10	18	9	15	16	18	18	22	20	10	16	178
1886	18	8	**7**	6	15	15	16	9	10	15	15	20	**154**
1887	13	14	12	10	19	15	**8**	18	17	19	13	22	180
1888	13	11	18	13	18	11	21	14	10	22	13	16	180
1889	13	**22**	18	22	7	8	18	17	16	16	15	**8**	180
1890	18	8	9	15	13	18	18	12	15	18	18	9	171
Summe	731	638	722	637	685	681	761	731	641	722	752	795	8440
Jahre	47	47	47	47	47	47	47	47	47	48	48	48	47
Mittel	15.6	13.6	15.4	13.6	14.6	14.5	16.2	15.6	13.6	15.0	15.7	16.6	180.0
Maxim.	22	22	23	23	24	20	26	25	23	24	23	25	216
Minim.	6	7	7	5	6	7	8	2	7	6	7	8	154

Konitz (I 93)

H = 163 m (*Brahe*) h_r = 2.6 m, seit 1889 = 1.5 m

1853						16	21	18	11	12	10	**8**	
1854	16	13	11	9	13	14	12	18	15	11	18	19	169
1855	16	5	14	15	16	13	17	19	9	17	9	**8**	158
1856	15	15	11	11	**20**	17	13	19	9	12	18	16	176
1857	11	11	11	13	**5**	10	13	8	8	12	10	15	127
1858	15	6	13	**5**	14	8	14	11	**5**	11	**8**	15	**125**
1859	13	16	17	**22**	11	11	9	9	18	13	14	12	165
1860	16	15	15	14	17	15	17	23	13	14	18	13	190
1861	13	12	19	18	16	16	12	14	15	**2**	21	22	180
1862	21	16	13	14	12	17	17	10	13	14	9	15	171
1863	16	16	14	15	12	13	15	11	19	10	11	25	177
1864	8	21	14	15	15	11	10	23	17	20	12	9	175
1865	14	6	15	7	8	16	11	23	**5**	12	13	**8**	138
1866	17	15	15	11	14	12	20	16	12	7	20	16	175
1867	20	18	**10**	20	13	17	23	11	15	14	18	13	192

Tage mit messbarem Niederschlag

Weichsel

	Jan.	Febr.	März	April	Mai	Juni	Juli	Aug.	Sept.	Okt.	Nov.	Dec.	Jahr
1868	15	19	**10**	15	6	**7**	**8**	11	6	11	12	16	136
1869	11	11	13	8	16	19	**8**	14	13	16	15	11	155
1870	13	8	**10**	8	14	17	13	19	13	16	9	12	152
1871	11	12	**10**	12	16	13	13	12	10	7	14	14	144
1872	13	**4**	11	12	14	19	10	14	12	9	12	11	141
1873	14	8	**10**	10	18	14	14	14	17	15	16	14	164
1874	19	12	13	20	12	**7**	10	19	11	14	16	22	175
1875	**24**	16	17	16	16	13	11	11	9	18	18	21	190
1876	14	19	**24**	13	17	10	13	8	**21**	8	13		
1877	20	19	17	19	15	12	20	20	16	16	9	15	**198**
1878	14	15	20	12	12	**20**	19	14	14	19	13	23	195
1879	18	**22**	12	17	10	14	20	20	13	16	20	14	196
1880	16	10	12	14	13	15	20	15	10	**23**	13	24	185
1881	16	16	19	10	9	18	16	22	16	18	17	15	192
1882	13	15	18	15	16	17	16	**24**	13	10	**24**	17	**198**
1883	17	9	16	11	17	11	18	18	16	14	17	23	187
1884	19	13	14	13	14	17	15	**7**	6	18	14	**27**	177
1885	**7**	7	17	7	18	10	15	19	17	20	**8**	18	163
1886	17	8	11	16	12	10	16	10	8	13	21	17	159
1887	8	8	14	11	17	15	16	10	13	15	19	20	166
1888	16	14	22	13	18	11	**24**	15	13	18	15	17	196
1889	16	**22**	16	19	9	10	21	23	15	16	11	11	189
1890	18	5	11	14	11	18	21	17	10	22	16	12	175
Summe	560	477	529	494	506	523	581	589	476	533	551	588	6151
Jahre	37	37	37	37	37	38	38	38	38	38	38	37	36
Mittel	15.1	12.9	14.3	13.4	13.7	13.8	15.3	15.5	12.5	14.0	14.5	15.9	170.9
Maxim.	24	22	24	22	20	20	24	24	21	23	24	27	198
Minim.	7	4	10	5	5	7	8	7	5	2	8	8	125

Bromberg I (I 95)

H = 42 m (*Brahe*) h^r = 2.6 m, seit 1886 = 1 m

1866	14	15	13	9	12	**6**	17	16	12	6	20	12	152
1867	*14*	16	13	19	15	15	15	12	11	15	17	*10*	172
1868	11	16	8	14	**4**	8	9	12	9	12	17	22	142
1869	11	11	14	8	13	18	**8**	16	14	17	19	11	160
1870	11	7	**6**	9	12	11	16	15	12	14	10	**8**	**131**
1871	13	14	11	12	17	13	13	13	12	8	14	11	151
1872	**8**	5	11	15	17	18	13	13	15	12	13	12	152
1873	10	11	9	11	15	16	12	**9**	15	13	15	13	149
1874	14	8	11	**20**	16	14	**8**	18	7	10	12	15	153
1875	*16*	8	9	12	14	12	16	10	11	15	12	14	149
1876	**8**	14	**22**	15	14	12	12	**9**	17	**5**	12	16	156
1877	12	16	11	15	14	9	20	14	16	13	11	18	169
1878	17	14	19	15	10	15	**8**	17	6	14	11	16	162
1879	13	11	9	15	9	12	17	19	**5**	10	20	13	153
1880	19	12	9	17	15	15	19	12	14	**25**	21	24	**202**
1881	15	14	15	**7**	7	13	13	16	17	13	17	**8**	155
1882	12	11	14	12	15	**19**	17	18	14	12	**23**	20	187
1883	16	12	15	12	15	13	17	17	14	14	16	25	186
1884	**20**	15	12	10	19	17	11	**9**	9	17	13	**27**	179
1885	**8**	8	18	10	18	11	18	**20**	**21**	23	8	15	178

Tage mit messbarem Niederschlag

Weichsel

	Jan.	Febr.	März	April	Mai	Juni	Juli	Aug.	Sept.	Okt.	Nov.	Dec.	Jahr
1886	19	14	13	12	13	18	17	11	7	15	15	18	172
1887	9	7	12	9	**20**	17	**8**	10	12	17	14	14	149
1888	16	11	20	13	13	10	**26**	10	8	20	*13*	15	175
1889	12	**18**	11	**20**	10	9	15	15	17	13	**5**	9	154
1890	15	**2**	10	16	13	15	19	12	14	19	16	9	160
Summe	333	290	315	327	340	336	364	343	309	352	364	375	4048
Jahre	25	25	25	25	25	25	25	25	25	25	25	25	25
Mittel	13.3	11.6	12.6	13.1	13.6	13.4	14.6	13.7	12.4	14.1	14.6	15.0	162.0
Maxim.	20	18	22	20	20	19	26	20	21	25	23	27	202
Minim.	8	2	6	7	4	6	8	9	5	5	5	8	131

Danzig I (I 105)

H = 5 m — (*Mottlau, Radaune*) — h_r = ? m

1739	*18*	18	19	18	8	12	**2**	18	19	**24**	15	16	187
1740	16	14	16	15	**18**	17	14	13	6	18	16	14	177
1741	16	10	14	14	12	15	13	17	15	10	18	14	168
1742	16	14	19	15	10	16	22	16	7	10	20	21	186
1743	11	12	11	20	12	12	18	11	18	20	16	16	177
1744	12	9	18	13	13	16	18	17	13	20	19	**22**	190
1745	13	18	18	21	13	12	**25**	19	13	12	**9**	10	183
1746	12	17	20	16	8	18	15	21	14	**9**	14	19	183
1747	**21**	**22**	17	13	14	11	19	11	14	15	21	**22**	**200**
1748	11	9	11	16	13	9	9	**7**	12	20	17	**22**	156
1749	9	17	16	8	9	17	13	13	12	15	19	21	169
1750	**7**	18	8	11	11	11	14	9	9	22	**23**	18	161
1751	10	10	**24**	**7**	16	17	17	9	18	17	10	11	166
1752	20	13	14	11	12	9	15	17	18	**9**	15	**22**	175
1753	13	17	**7**	15	14	9	18	18	13	10	15	20	169
1754	12	12	13	9	12	**21**	21	15	14	14	12	13	168
1755	17	13	13	14	12	13	15	**22**	16	16	20	21	192
1756	16	14	17	**22**	15	12	14	15	**4**	**9**	16	**4**	158
1757	16	10	17	10	12	9	9	11	**22**	17	12	19	164
1758	15	16	9	16	**5**	10	18	10	21	15	11	19?	165
1759	15	**8**	11	13	12	**8**	7	17	11	14	16	8	**140**
Summe	296	291	312	297	251	274	316	306	289	316	334	352	3634
Jahre	21	21	21	21	21	21	21	21	21	21	21	21	21
Mittel	14.1	13.9	14.9	14.1	12.0	13.0	15.0	14.6	13.8	15.0	15.9	16.8	173.1
Maxim.	21	22	24	22	18	21	25	22	22	24	23	22	200
Minim.	7	8	7	7	5	8	2	7	4	9	9	4	140

Danzig II (I 106)

H = 5 m — (*Mottlau, Radaune*) — h_r = 9* m, seit 1871 = 2.6 bis 4* m

1851	11	14	19	10	14	13	14	13	17	18	**22**	14	179
1852	17	16	13	9	8	11	**3**	14	14	18	18	17	158
1853	10	16	9	12	14	14	14	17	15	17	11	8	157
1854	16	**21**	17	8	13	11	11	14	17	11	**22**	18	179
1855	19	8	14	9	16	10	14	15	10	16	12	19	162
1856	20	13	12	11	16	14	13	15	11	13	15	13	166
1857	13	5	10	17	**5**	8							
1860									9	14	18	19	

Tage mit messbarem Niederschlag

Weichsel

	Jan.	Febr.	März	April	Mai	Juni	Juli	Aug.	Sept.	Okt.	Nov.	Dec.	Jahr
1861	16	13	19	15	16	10	20	18	14	**3**	15	16	175
1862	13	13	11	11	9	18	16	11	10	14	**4**	16	146
1863	15	9	16	14	11	11	13	16	**19**	9	12	22	167
1864	**8**	20	13	15	**17**	11	13	**24**	17	**21**	18	**4**	181
1865	14	9	17	7	10	14	9	17	**6**	16	14	7	**140**
1866	14	**21**	18	12	14	12	**21**	18	15	10	**22**	15	192
1867	18	19	15	**19**	12	17	**21**	11	14	16	**22**	**23**	**207**
1868	17	17	10	17	7	9	8	11	12	17	15	19	159
1869	13	15	9	**6**	**17**	17	12	17	13	17	21	17	174
1870	16	13	12	10	11	16	14	18	14	19	14	18	175
1871	16	18	12			14	16	**8**	17	10	16	10	
1872	**8**	**4**	14	14	16	**19**	9	15	16	15	18	7	155
1873	9	8	**5**	11	15	14	**12**	11	15		*14*	20	
1874	17	13	11	17	15	10	10	18	12	7	12	18	160
1875	**21**	10	15	11	11	11	11	11	11	17	15	17	161
1876	12	17	**23**	14	15	8	9	10	16	9	11	19	163
1877	13	13	16	15	15	**7**	17	16	15	*10*	*11*	11	*159*
1878	19	*9*	16	10	*10*	14	18	12	10	8	12	14	*152*
1879	17	17	12	12	11	11	16	11	10	12	15	11	155
1880	18	11	6	11	*5*	11	15						
Summe	400	362	364	317	323	335	349	361	349	337	399	392	3822
Jahre	27	27	27	26	26	27	26	25	26	25	26	26	23
Mittel	14.8	13.4	13.5	12.2	12.4	12.4	13.4	14.4	13.4	13.5	15.3	15.1	163.8
Maxim.	21	21	23	19	17	19	21	**24**	19	21	22	23	207
Minim.	8	4	5	6	5	7	3	8	6	3	4	4	140

Neufahrwasser (I 106)

H = 3 m *(Weichsel)* h_r = 1.7 m

1876	14	18	**23**	12	13	**7**	**9**	8	**19**	10	13	**22**	168
1877	17	18	15	16	13	9	16	18	16	13	8	13	172
1878	17	11	19	11	12	15	18	17	12	14	9	16	171
1879	17	17	9	14	11	12	17	14	13	15	**22**	11	172
1880	13	9	10	11	11	14	17	14	12	**22**	18	20	171
1881	16	13	21	**6**	7	13	16	17	15	14	11	**6**	155
1882	12	13	14	13	14	15	15	18	9	**8**	21	19	171
1883	16	9	17	7	15	8	14	17	11	14	16	21	165
1884	**22**	13	10	12	13	10	12	9	**7**	16	12	**22**	158
1885	**6**	8	18	7	**19**	10	**9**	19	15	**22**	**7**	14	154
1886	21	8	**7**	9	14	9	13	**7**	12	13	15	12	**140**
1887	**6**	10	14	10	14	11	**9**	13	14	13	15	18	147
1888	10	15	18	13	16	15	**23**	11	10	13	13	16	173
1889	10	**20**	14	16	**4**	**7**	**23**	**20**	15	13	9	8	159
1890	19	**3**	12	**19**	11	**22**	20	15	10	**22**	20	11	**184**
Summe	216	185	221	176	187	177	231	217	190	222	209	229	2460
Jahre	15	15	15	15	15	15	15	15	15	15	15	15	15
Mittel	14.4	12.3	14.7	11.7	12.5	11.8	15.4	14.5	12.7	14.8	13.9	15.3	164.0
Maxim.	22	20	23	19	19	22	23	20	19	22	22	22	184
Minim.	6	3	7	6	4	7	9	7	7	8	7	6	140

Tage mit messbarem Niederschlag

Küstenflüsse zwischen Weichsel und Oder

	Jan.	Febr.	März	April	Mai	Juni	Juli	Aug.	Sept.	Okt.	Nov.	Dec.	Jahr
Lauenburg i. Pommern (I 108)													
H = 28 m					(*Leba*)							h_r = 2.6 m, seit 1887 = 1 m	
1861												17	
1862	17	17	14	10	8	19	23	13	11	13	**6**	17	168
1863	12	16	14	12	11	10	19	17	**22**	9	13	20	175
1864	14	13	11	12	14	9			14	22	13	7	
1865	12	11	15	**5**	8	17			9	13	11	10	
1866	18	20	12	7	13		**25**	13	13	**7**	22	16	
1867	20	18		**20**	15	16	21	13	12	19	22	20	
1868	14	15	9	13	**3**	9	**9**	10	10	13	17	16	**138**
1869	12	13	**7**	**5**	**21**	17	**9**	19	16	15	19	**6**	159
1870	11	**6**	**7**	11	14	20	14	18	13	14	13	**12**	153
1871	12	20	12	14	13	15	18	14	15	10	18	17	178
1872	12	9	18	16	15	18	13	19	20	15	17	11	183
1873	13	10	12	8	12	14	13	17	17	14	20	17	167
1874	9	12	10	13	9	**6**	10	14	12	11	15	17	**138**
1875	19												
1880				12	9	15	17	13	8	22	19	26	
1881	19	14	**20**	9	11	15	17	23	16	22	19	11	196
1882	19	16	18	13	16	17	15	18	11	9	**28**	21	**201**
1883	14	7	17	11	16	13	19	16	14	13	15	20	175
1884	17	17	11	12	14	17	14	**7**	**7**	18	14	**27**	175
1885	**6**	8	17	**5**	18	15	14	**25**	21	24	10	**27**	190
1886	**23**	9	10	12	12	9	12	11	13	16	18	20	165
1887	12	9	15	13	13	9	10	13	13	19	15	17	158
1888	13	13	18	13	14	11	22	12	10	13	14	13	166
1889	14	**23**	14	10	6	**6**	24	24	16	14	13	10	174
1890	19	7	14	13	9	**21**	15	18	9	**25**	19	19	188
Summe	351	303	295	269	294	318	353	347	322	370	390	414	3247
Jahre	24	23	22	24	24	23	22	22	24	24	24	25	19
Mittel	14.6	13.2	13.4	11.2	12.3	13.8	16.0	15.8	13.4	15.4	16.3	16.6	172.0
Maxim.	23	23	20	20	21	21	25	25	22	25	28	27	201
Minim.	6	6	7	5	3	6	9	7	7	7	6	6	138
Köslin (I 111)													
H = 46 m					(*Mühlbach*)							h_r = 2.6 m, seit 1887 = 1 m	
1848			16	19	**4**	14	16	**19**	**18**	16	18	10	
1849	19	**18**	14	12	8	12	15	18	11	17	18	13	175
1850	13	15	12	**5**	18	12	12	**8**	15	20	18	10	158
1851	10	11	14	10	11	17	13	**8**	13	**8**	17	11	143
1852	11	15	9	**5**	9	14	**1**	10	15	20	15	16	140
1853	9	11	**8**	12	6	12	13	16	11	9	**9**	**6**	**122**
1854	11	11	11	10	14	16	10	14	16	9	18	16	156
1855	16	8	18	**21**	16	18	17	18	12	16	14	16	190
1856	17	12	10	15	**23**	17	17	18	17	15	18	18	**197**
1857	**7**	6	12	15	8	11	13	**8**	12	9	10	14	125
1858	14	7	19	13	14	12	14	13	10	17	14	12	159
1881	16	13	13	**5**	7	**8**	12	17	10	13	12	**6**	132
1882	9	**4**	**8**	9	11	17	14	17	10	10	19	13	141
1883	14	8	15	11	8	**8**	19	17	14	18	15	19	166

Tage mit messbarem Niederschlag

Oder

	Jan.	Febr.	März	April	Mai	Juni	Juli	Aug.	Sept.	Okt.	Nov.	Dec.	Jahr
1884	16	12	9	14	13	16	14	10	**8**	20	13	17	162
1885	9	10	17	8	14	11	14	18	17	20	15	18	171
1886	**21**	11	10	13	13	11	12	**8**	16	10	15	18	158
1887	9	9	12	14	15	11	8	15	15	20	19	**24**	171
1888	19	16	**21**	12	14	11	**24**	12	11	15	13	11	179
1889	12	16	14	12	6	10	20	17	12	10	16	8	153
1890	13	6	17	15	15	**20**	20	16	**8**	**26**	**23**	14	193
Summe	265	219	279	250	247	278	298	297	271	318	329	290	3191
Jahre	20	20	21	21	21	21	21	21	21	21	21	21	20
Mittel	13.3	11.0	13.3	11.9	11.8	13.2	14.2	14.1	12.9	15.1	15.7	13.8	160.3
Maxim.	21	18	21	21	23	20	24	19	18	26	23	24	197
Minim.	7	4	8	5	4	8	1	8	8	8	9	6	122

Beuthen (I 138)

H = 290 m — (*Klodnitz*) — h_r = 2.6 m, seit 1887 = 1.5 m

1875					16	10	16	10	15	26	17	16	
1876	14	15	23	11	19	11	13	**9**	21	**4**	13	8	**161**
1877	**5**	17	13	15	20	**8**	18	15	18	13	13	16	171
1878	18	17	23	14	**9**	11	17	20	11	18	14	14	186
1879	13	22	17	15	15	**23**	20	14	7	17	19	11	193
1880	15	12	11	16	19	18	**12**	17	19	**27**	18	23	207
1881	10	11	**24**	8	17	17	**12**	18	15	20	23	**7**	182
1882	11	18	20	15	**23**	22	16	**27**	18	17	**26**	24	**237**
1883	18	15	19	15	18	16	**22**	22	**23**	22	21	23	234
1884	**24**	19	15	**22**	15	**23**	16	10	10	23	20	**25**	222
1885	9	10	20	**6**	20	15	19	17	17	17	**12**	13	175
1886	17	11	14	7	13	23	20	14	10	13	14	24	180
1887	15	15	21	15	**23**	18	14	16	15	25	14	17	208
1888	21	19	20	17	11	15	21	16	**6**	19	13	13	191
1889	16	**24**	19	17	13	9	21	18	20	17	15	15	204
1890	15	**6**	**9**	18	18	17	17	15	16	22	20	11	184
Summe	221	231	268	211	269	256	274	258	241	300	272	260	2935
Jahre	15	15	15	15	16	16	16	16	16	16	16	16	15
Mittel	14.7	15.4	17.9	14.1	16.8	16.0	17.1	16.1	15.1	18.8	17.0	16.3	195.3
Maxim.	24	24	24	22	23	23	22	27	23	27	26	25	237
Minim.	5	6	9	6	9	8	12	9	6	4	12	7	161

Braunau (I 150)

H = 410 m — (*Glatzer Neisse, Glatzer Steine*) — h_r = ? m

1876	14	22	**25**	11	16	10	15	11	**26**	**9**	15	16	190
1877	15	18	18	10	14	**6**	19	12	14	12	**11**	22	171
1878	21	18	23	16	12	12	17	19	**9**	14	12	16	189
1879	**23**	23	20	13	15	18	19	15	11	14	23	15	209
1880	21	11	13	**21**	**23**	19	14	18	17	26	21	**24**	**228**
1881	16	13	20	10	17	17	15	19	17	21	14	**9**	188
1882	11	13	12	12	18	16	11	**26**	13	14	**25**	23	194
1883	14	13	21	14	15	14	**21**	20	15	13	15	23	198
1884	19	11	13	13	**11**	18	**21**	**7**	10	21	18	21	183
1885	9	11	18	**6**	19	10	14	19	13	12	12	12	**155**

Tage mit messbarem Niederschlag

Oder

	Jan.	Febr.	März	April	Mai	Juni	Juli	Aug.	Sept.	Okt.	Nov.	Dec.	Jahr
1886	15	**6**	14	10	13	19	16	12	13	10	15	22	165
1887	**8**	11	20	13	20	13	**8**	17	15	18	22	20	185
1888	20	15	21	18	**11**	18	20	20	15	**27**	15	17	217
1889	13	**24**	**25**	19	13	11	19	18	20	21	15	13	211
1890	18	8	**12**	17	14	**23**	16	18	19	20	21	10	196
Summe	237	217	275	203	231	224	245	251	227	252	254	263	2879
Jahre	15	15	15	15	15	15	15	15	15	15	15	15	15
Mittel	15.8	14.5	18.3	13.5	15.4	14.9	16.3	16.7	15.1	16.8	16.9	17.5	191.7
Maxim.	23	24	25	21	23	23	21	26	26	27	25	24	228
Minim.	8	6	11	6	11	6	8	7	9	9	11	9	155

Breslau [Botanischer Garten, später Schleuse] (I 164)

H = 118 m (*Oder*) h_r = 0.2 m, seit Aug. 1880 = 1.5 m

1876	9	19	16	9	11	**5**	**9**	**5**	15	**4**	9	14	**125**
1877	12	16	13	9	14	7	15	11	14	14	**7**	10	142
1878	11	8	17	12	10	10	**9**	11	7	14	9	10	128
1879	14	18	12	9	13	10	13	11	**5**	6	15	9	135
1880	13	4	**5**	10	15	16	11	10	13	**21**	14	**21**	153
1881	10	12	15	**4**	11	11	10	14	12	15	8	**8**	130
1882	10	11	12	**15**	14	16	11	**18**	12	6	**20**	20	165
1883	10	12	16	11	11	10	**18**	13	13	10	13	**21**	158
1884	19	13	14	12	13	18	13	8	9	20	16	16	171
1885	**8**	10	**19**	8	15	7	14	15	14	13	10	14	147
1886	**21**	7	16	6	10	11	17	9	7	9	12	15	140
1887	10	10	13	12	**19**	12	**9**	9	13	20	13	17	157
1888	17	16	17	13	16	12	12	14	7	19	8	9	160
1889	12	**22**	**19**	13	**8**	10	17	17	**17**	15	**7**	15	**172**
1890	15	**3**	7	15	13	**19**	14	13	15	15	16	9	154
Summe	191	181	211	158	193	174	192	178	173	201	177	208	2237
Jahre	15	15	15	15	15	15	15	15	15	15	15	15	15
Mittel	12.7	12.1	14.1	10.5	12.9	11.6	12.8	11.9	11.5	13.4	11.8	13.9	149.2
Maxim.	21	22	19	15	19	19	18	18	17	21	20	21	172
Minim.	8	3	5	4	8	5	9	5	5	4	7	8	125

Eichberg (I 186)

H = 348 m (*Bober*) h_r = 1.6 m

1858											12	7	
1859	8	*15*	22	*21*	**22**	16	12	14	*17*	*12*	11	*14*	*184*
1860	*15*	*19*	*17*	18	13	18	*25*	*21*	13	10	10	*19*	***198***
1861	12	9	*20*	17	*18*	**23**	18	17	**22**	8	16	13	*193*
1862	16	*15*	**8**	12	*17*	*18*	*17*	10	8	*17*	*9*	*18*	*165*
1863	*14*	*13*	*22*	*13*	*12*	*14*	11	*10*	8	5	9	*16*	*147*
1864	5	7	*10*	15	*18*	*16*	*21*	*16*	*16*	*15*	*10*	**3**	*152*
1865	*9*	7	12	**4**	14	*19*	*13*	*22*	**5**	7	*17*	13	*142*
1866	15	*16*	*13*	*8*	*11*	*13*	*18*	*13*	*11*	**4**	***20***	*11*	*153*
1867	*15*	*14*	*12*	*19*	*19*	*17*	**27**	*12*	*11*	*16*	*19*	*15*	*196*
1868	*11*	14	*14*	*16*	**7**	14	*11*	12	*6*	7	*13*	*12*	*137*
1869	7	*11*	**8**	8	*13*	*12*	*10*	*14*	7	*11*	*15*	*10*	***126***
1870	*9*	**5**	*10*	*10*	*9*	*14*	*14*	*17*	*12*	*11*	7	*19*	*137*
1871	*12*	*20*	9	*16*	*11*	*18*	*12*	**6**	8	*8*	*9*	*9*	*138*
1872	6	7	12	*13*	*20*	*20*	*10*	*12*	*12*	7	*13*	8	*140*

Tage mit messbarem Niederschlag

Oder

	Jan.	Febr.	März	April	Mai	Juni	Juli	Aug.	Sept.	Okt.	Nov.	Dec.	Jahr
1873	7	9	*10*	8	*20*	*13*	10	*12*	13	15	*11*	*9*	*137*
1874	*8*	*9*	*10*	14	*12*	*12*	**7**	17	**5**	7	*11*	*21*	*133*
1875	*18*	*14*	*16*	*14*	13	*13*	*17*	*11*	*14*	**22**	*19*	*15*	*186*
1876	*11*	***21***	22	*14*	*13*	*11*	15	8	21	5	12	*15*	*168*
1877	*16*	16	*21*	*12*	*16*	**9**	15	17	15	12	10	*17*	*176*
1878	*16*	*18*	**27**	*15*	14	13	*17*	*18*	15	14	*14*	*12*	*193*
1879	*18*	*18*	15	10	*17*	15	*17*	18	6	14	18	*13*	*179*
1880	*19*	*12*	9	17	18	18	19	15	14	14	13	**23**	*191*
1881	8	*10*	16	8	12	20	14	16	11	10	8	6	139
1882	7	11	11	13	20	18	15	**24**	13	11	15	13	171
1883	7	10	13	7	9	17	17	14	14	7	**5**	*16*	*136*
1884	16	11	12	14	12	16	14	9	8	18	11	13	154
1885	**3**	6	19	7	17	11	21	19	15	13	12	13	156
1886	13	11	14	11	16	17	21	11	10	11	*11*	12	158
1887	5	7	16	15	13	12	10	9	8	14	11	12	132
1888	16	8	15	15	11	16	22	12	9	15	9	10	158
1889	4	16	16	14	11	**9**	19	14	18	10	7	6	144
1890	12	**5**	10	17	11	20	20	17	13	16	16	6	163
Summe	*358*	*384*	*461*	*415*	*459*	*492*	*509*	*457*	*378*	*366*	*403*	*419*	*5082*
Jahre	32	32	32	32	32	32	32	32	32	32	33	33	32
Mittel	*11.2*	*12.0*	*14.4*	*13.0*	*14.3*	*15.4*	*15.9*	*14.3*	*11.8*	*11.4*	*12.2*	*12.7*	*158.6*
Maxim.	*19*	*21*	*27*	*21*	22	23	*27*	24	22	22	*20*	23	*198*
Minim.	3	*5*	8	4	7	9	7	*6*	5	4	5	3	*126*

Schreiberhau (I 187)

H = 633 m (*Bober, Zacken*) h_r = 2.6 m, seit Apr. 1885 = 1.5 m

1875	20	17	18	17	11	15	23	14	12	**25**	21	20	213
1876	15	**25**	26	17	16	17	14	12	**26**	**7**	17	18	210
1877	17	22	22	13	18	**8**	23	15	17	17	14	20	206
1878	20	21	**27**	16	14	13	19	19	13	18	16	16	212
1879	14	18	16	10	15	16	18	15	**7**	13	21	*11*	174
1880	22	12	**11**	**20**	**22**	**19**	20	17	17	**25**	19	27	**231**
1881	17	12	22	14	20	**19**	15	21	18	24	17	10	209
1882	11	16	14	17	19	18	19	**22**	13	14	**25**	20	208
1883	*12*	12	22	14	15	14	24	19	13	17	16	21	199
1884	**24**	12	15	18	15	18	20	**9**	**7**	**25**	15	**23**	201
1885	**5**	10	21	**8**	17	9	18	16	15	20	13	14	**166**
1886	15	11	15	10	16	**19**	18	14	14	13	17	20	182
1887	6	9	19	14	17	16	**11**	15	11	17	14	18	167
1888	19	16	21	16	**9**	16	**26**	15	9	23	12	11	193
1889	12	22	14	18	14	14	20	**22**	20	18	**11**	12	197
1890	15	**8**	12	19	14	18	17	20	17	19	16	**8**	183
Summe	244	243	295	241	252	249	305	265	229	295	264	269	3151
Jahre	16	16	16	16	16	16	16	16	16	16	16	16	16
Mittel	15.3	15.2	18.4	15.1	15.8	15.6	19.1	16.6	14.3	18.4	16.5	16.8	197.1
Maxim.	24	25	27	20	22	19	26	22	26	25	25	23	231
Minim.	5	8	11	8	9	8	11	9	7	7	11	8	166

Bunzlau (I 189)

H = 200 m (*Bober*) h_r = 1.2 m

1869										*11*	**24**	15	
1870	*17*	12	16	15	13	19	*13*	*23*	13	*19*	**10**	21	*191*

Tage mit messbarem Niederschlag

Oder

	Jan.	Febr.	März	April	Mai	Juni	Juli	Aug.	Sept.	Okt.	Nov.	Dec.	Jahr
1871	15	16	10	*18*	*18*	*19*	*19*	10	11	12	14	15	*177*
1872	**5**	*7*	15	16	16	15	14	16	9	*9*	17	13	*139*
1873	15	*14*	13	11	20	15	10	9	18	*14*	*14*	*19*	*172*
1874	12	13	15	**20**	17	13	**9**	16	**8**	**7**	19	20	169
1875	21	15	17	**10**	12	15	17	14	15	23	19	17	195
1876	12	22	22	13	12	11	17	12	**26**	**7**	12	22	188
1877	14	20	*18*	**10**	18	**6**	21	17	16	15	11	17	183
1878	20	19	**26**	14	15	18	19	16	13	13	15	*18*	206
1879	23	20	16	**10**	16	20	21	18	9	12	22	14	201
1880	20	10	10	14	17	20	17	15	13	**26**	19	**27**	208
1881	17	11	19	**10**	13	**22**	16	19	15	20	19	11	192
1882	13	16	15	15	**21**	**22**	17	**23**	11	15	23	21	**212**
1883	13	11	20	14	15	12	**23**	21	13	15	17	23	197
1884	**24**	19	18	17	16	20	17	**8**	9	22	16	26	**212**
1885	6	11	25	**10**	16	12	17	22	15	18	13	18	183
1886	15	10	18	11	14	18	22	16	10	16	19	23	192
1887	8	10	20	15	**21**	14	11	11	14	18	20	23	185
1888	20	13	23	15	12	13	21	15	**8**	17	12	**9**	178
1889	11	**25**	21	**20**	12	13	21	18	18	21	13	12	205
1890	14	**5**	**9**	19	**11**	21	16	15	17	19	16	13	175
Summe	315	299	366	297	325	338	358	334	281	349	364	397	3973
Jahre	21	21	21	21	21	21	21	21	21	22	22	22	21
Mittel	15.0	14.2	17.4	14.1	15.5	16.1	17.0	15.9	13.4	15.9	16.5	18.0	189.0
Maxim.	24	25	26	20	21	22	23	23	26	26	24	27	212
Minim.	5	5	9	10	11	6	9	8	8	7	10	9	152

Zittau (I 201)

H = 258 m (*Lausitzer Neisse, Zittau*) h_r = ? m, seit 1864 = 2.5 bis 1 m

1835	17	14	17	15	19	9·	14	7	7	21	9	20	169
1836	15	14	21	20	13	15	11	10	14	14	17	21	185
1837	15	10	14	17	19	14	15	8	17	18	**22**	14	183
1838	13	7	17	17	14	14	20	14	4	17	11	11	159
1839	**25**	18	15	18	19	14	16	15	10	8	14	19	191
1840	11	5	14	**3**	15	18	17	**6**	10	19	17	6	141
1864	10	15	13	17	16	13	17	16	13	15	10	**3**	158
1865	8	9	11	5	9	15	8	14	**1**	8	12	10	**110**
1866	8	13	**5**	12	14	13	19	12	8	**1**	17	14	136
1867	12	10	19	21	18	12	19	7	6	12	13	11	160
1868	16	11	14	13	**6**	8	**7**	12	5	7	13	15	127
1869	6	10	9	5	9	16	**7**	12	9	8	18	10	119
1870	8	**2**	9	10	10	13	8	19	10	15	8	14	126
1871	7	10	8	19	15	18	12	7	10	10	8	7	131
1872	**4**	4	12	10	14	11	7	9	12	9	12	8	112
1873	8	8	7	10	16	12	9	7	11	11	11	11	121
1874	10	9	10	16	14	9	11	15	5	8	12	19	138
1875	15	10	14	10	9	12	14	9	12	16	17	14	152
1876	10	22	22	15	7	10	13	**6**	**23**	6	11	12	157
1877	11	13	12	7	12	8	15	16	13	9	9	14	139
1878	10	11	20	12	13	11	16	20	7	15	14	10	159
1879	14	17	11	6	11	13	20	13	6	9	17	6	143
1880	15	9	9	13	19	13	20	14	11	20	13	20	176

Tage mit messbarem Niederschlag

Oder

	Jan.	Febr.	März	April	Mai	Juni	Juli	Aug.	Sept.	Okt.	Nov.	Dec.	Jahr
1881	7	5	14	6	13	15	15	15	13	16	**7**	8	134
1882	8	8	12	15	19	17	19	**22**	13	14	20	18	185
1883	11	12	13	10	16	14	22	14	12	12	14	20	170
1884	21	11	14	14	11	18	17	**6**	6	**22**	16	19	175
1885	**4**	12	20	9	18	11	18	17	15	18	11	16	169
1886	14	10	17	14	16	**21**	18	10	9	15	19	18	181
1887	11	9	17	13	**24**	12	8	16	11	14	14	**23**	172
1888	14	17	**25**	19	9	14	**24**	19	7	19	12	15	**194**
1889	12	**26**	21	**22**	11	**6**	22	18	19	12	12	12	193
1890	17	6	9	14	12	**21**	19	16	15	16	14	8	167
Summe	387	367	465	427	460	440	497	421	344	434	444	446	5132
Jahre	33	33	33	33	33	33	33	33	33	33	33	33	33
Mittel	11.7	11.1	14.1	12.9	13.9	13.3	15.1	12.8	10.4	13.2	13.5	13.5	155.5
Maxim.	25	26	25	22	24	21	24	22	23	22	22	23	194
Minim.	4	2	5	3	6	6	7	6	1	1	7	3	110

Görlitz (I 204)

H = 210 m (*Lausitzer Neisse*) h_r = 1.9 m, seit 1887 = 1 m

1848	14	17	16	17	10	16	11	16	13	11	19	7	167
1849	14	16	19	14	12	12	12	14	6	15	12	14	160
1850	10	15	11	12	12	14	16	11	13	17	16	11	158
1851	8	10	15	18	17	14	14	12	19	9	14	12	162
1852	11	16	12	6	16	18	**7**	**7**	11	13	18	9	144
1853	12	11	11	16	12	18	16	13	11	9	10	9	148
1854	11	22	17	7	13	20	9	21	9	14	21	18	182
1855	19	16	18	15	13	12	17	16	14	13	13	14	180
1856	17	22	8	11	19	19	13	17	11	6	18	14	175
1857	12	5	10	13	9	9	17	10	8	7	10	13	123
1858	12	7	10	**5**	15	8	13	17	5	8	8	11	**119**
1859	12	11	17	15	15	10	9	15	17	9	9	11	150
1860	13	19	16	7	12	11	23	**25**	9	13	14	13	175
1861	12	*6*	*14*	15	18	15	15	11	18	**3**	15	14	156
1862	13	10	8	11	**8**	17	15	**7**	8	11	**7**	18	133
1863	9	10	19	13	14	14	11	11	14	7	8	18	148
1864	**5**	7	8	14	11	14	11	15	14	14	**7**	**4**	124
1865	10	7	11	**5**	9	16	8	18	**2**	10	12	11	**119**
1866	14	14	12	13	11	9	20	13	14	4	18	16	158
1867	14	15	14	19	17	15	20	**7**	10	16	16	16	179
1868	12	16	15	16	9	9	8	15	7	11	15	18	151
1869	6	10	10	9	14	16	8	15	12	13	22	11	146
1870	13	**4**	12	13	9	18	11	22	12	18	9	12	153
1871	8	11	**7**	17	15	18	15	8	9	10	9	12	139
1872	**5**	6	14	15	13	15	10	16	9	11	16	10	140
1873	12	12	9	11	19	13	11	9	15	13	9	15	148
1874	10	7	15	16	14	9	8	13	5	6	12	19	134
1875	17	12	16	14	10	12	16	13	13	21	21	19	184
1876	12	23	23	17	9	12	14	10	**22**	8	10	20	180
1877	16	17	17	11	15	**6**	20	15	17	13	12	19	178
1878	16	21	**24**	17	13	15	20	18	8	11	15	13	191
1879	18	19	14	10	17	19	20	19	8	13	21	9	187
1880	19	12	10	17	18	18	16	14	13	24	19	**27**	207
1881	14	11	21	7	14	**21**	16	18	16	19	16	7	180
1882	13	16	14	16	21	**21**	19	23	13	16	**25**	20	**217**

Tage mit messbarem Niederschlag

Oder

	Jan.	Febr.	März	April	Mai	Juni	Juli	Aug.	Sept.	Okt.	Nov.	Dec.	Jahr
1883	13	12	16	15	12	14	20	21	15	12	22	23	195
1884	**24**	16	15	15	11	19	17	8	9	**25**	18	25	202
1885	8	11	23	9	18	13	18	19	19	20	14	19	191
1886	14	11	17	15	13	19	19	15	9	15	16	21	184
1887	8	10	21	17	**23**	15	13	13	14	13	16	21	184
1888	19	17	23	18	14	17	**24**	17	8	18	11	12	198
1889	12	**25**	21	**21**	15	11	**24**	18	17	18	13	10	205
1890	15	5	10	14	9	20	18	17	14	17	19	9	167
Summe	546	560	633	576	588	631	642	632	510	554	625	624	7121
Jahre	43	43	43	43	43	43	43	43	43	43	43	43	43
Mittel	12.7	13.0	14.7	13.4	13.7	14.7	14.9	14.7	11.9	12.9	14.5	14.5	165.6
Maxim.	24	25	24	21	23	21	24	25	22	25	25	27	217
Minim.	5	4	7	5	8	6	7	7	2	3	7	4	119

Zechen (I 178)

H = 105 m (*Bartsch, Horle*) h_r = 2.6 m

1845	11	15	20	11	15	13	16	14	16	10	10	21	172
1846	14	17	14	17	**21**	9	18	11	8	11	**8**	18	166
1847	**4**	20	10	16	14	17	15	11	20	16	10	11	164
1848	11	14	16	13	**6**	16	9	12	9	9	14	**8**	137
1849	19	19	23	13	10	12	12	17	10	15	10	15	175
1850	13	16	**24**	14	12	14	14	10	16	16	19	16	184
1851	7	7	16	14	17	14	15	11	19	11	19	15	165
1852	15	15	9	12	15	13	**8**	10	11	7	17	13	145
1853	15	16	14	19	14	14	16	9	12	8	13	10	160
1854	11	18	14	**7**	10	**23**	12	20	13	10	18	18	174
1855	21	16	18	16	13	14	21	14	6	14	11	13	177
1856	17	20	11	8	20	17	11	**22**	10	8	15	14	173
1857	13	**4**	14	17	7	8	21	11	10	5	9	17	**136**
1858	18	8	13	8	17	**7**	**23**	16	5	10	15	15	155
1859	15	13	21	21	17	13	12	16	15	13	12	18	186
1860	18	20	23	17	14	14	20	21	11	14	17	18	207
1861	16	16	18	16	17	19	13	16	**21**	4	16	20	192
1862	**24**	17	12	14	11	21	17	**7**	5	11	13	16	168
1863	16	16	18	16	16	19	9	18	16	7	13	**25**	189
1864	11	16	11	20	15	9	15	18	17	14	12	9	167
1865	16	15	19	**7**	9	17	10	17	**4**	12	17	12	155
1866	16	**21**	15	12	15	11	20	17	14	**3**	17	20	181
1867	23	15	16	**23**	16	17	21	12	11	17	20	23	**214**
1868	22	**21**	13	21	**6**	10	12	12	6	13	18	21	175
1869	15	12	15	13	14	17	11	17	12	13	**22**	17	178
1870	18	9	17	10	10	20	16	19	15	**18**	12	23	187
1871	13	18	**8**	14	20	18	14	8	9				
Summe	412	414	422	389	371	396	401	386	321	289	377	426	4482
Jahre	27	27	27	27	27	27	27	27	27	26	26	26	26
Mittel	15.3	15.3	15.6	14.4	13.7	14.7	14.9	14.3	11.9	11.1	14.5	16.4	172.1
Maxim.	24	21	24	23	21	23	23	22	21	18	22	25	214
Minim.	4	4	8	7	6	7	8	7	4	3	8	8	136

Tage mit messbarem Niederschlag

Oder

Frankfurt a. O. (I 206)

H = 49 m (*Oder*) h_r = 2.6 m bis 3.0 m, seit 1886 = 1.2 m

	Jan.	Febr.	März	April	Mai	Juni	Juli	Aug.	Sept.	Okt.	Nov.	Dec.	Jahr
1848	9	15	15	15	8	18	10	18	11	12	15	**6**	152
1849	16	13	18	10	14	6	15	16	9	10	12	16	155
1850	14	20	21	8	14	9	13	12	13	14	18	10	166
1851	10	6	18	16	15	17	13	13	18	14	21	17	178
1852	16	18	11	10	18	18	8	14	12	13	14	15	167
1853	15	**21**	12	14	7	15	15	12	12	9	**5**	**6**	143
1854	13	16	15	7	13	**20**	10	18	11	9	14	17	163
1855	13	9	15	12	18	13	22	17	8	14	8	9	158
1856	10	16	10	9	19	16	15	19	14	8	15	19	170
1857	14	**5**	9	17	**5**	**5**	17	11	9	10	10	11	123
1858	13	7	12	7	15	8	17	15	6	11	11	14	136
1859	16	16	19	**20**	14	8	**7**	8	13	8	17	8	154
1860	15	15	16	12	15	17	22	**23**	9	11	10	10	175
1861	8	7	19	14	**21**	15	20	13	**21**	**4**	15	14	171
1862	17	11	9	16	11	19	21	**4**	7	8	6	17	146
1863	10	12	17	14	8	15	9	12	*15*	5	10	19	146
1864	5	11	10	12	14	16	15	15	*9*	15	12	**6**	140
1865	16	9	10	**5**	9	13	11	16	3	14	11	7	124
1866	16	17	10	7	14	11	18	18	13	**4**	18	16	162
1867	16	18	16	**20**	11	10	**24**	12	11	14	20	18	**190**
1868	12	18	10	**20**	**5**	11	**7**	11	8	12	9	16	139
1869	8	10	11	6	13	18	9	14	15	17	18	14	153
1870	12	6	12	7	10	17	13	21	11	17	10	13	149
1871	9	9	**5**	13	13	16	15	10	6	8	7	10	**121**
1872	7	6	11	14	11	16	10	8	14	12	14	10	133
1873	9	6	8	10	19	10	11	10	12	15	12	13	135
1874	13	10	10	15	8	8	12	15	8	9	11	15	134
1875	18	10	11	10	12	15	13	11	7	20	16	16	159
1876	9	19	**22**	8	8	7	9	7	**21**	**4**	13	19	146
1877	14	20	12	11	15	9	15	18	17	12	12	16	171
1878	18	10	17	10	11	8	17	19	8	12	9	17	156
1879	**19**	16	10	13	9	13	19	18	5	16	17	7	162
1880	15	8	6	13	8	17	18	14	10	**25**	15	**25**	174
1881	15	11	17	7	9	17		20	15	17	15	11	
1882	12	12	15	12	15	18	16	19	11	10	**24**	19	183
1883	8	10	9	9	11	13	20	15	10	14	13	22	154
1884	**19**	13	13	9	14	13	15	**4**	7	20	11	20	158
1885	6	7	14	8	16	11	11	16	17	17	10	15	148
1886	13	6	9								14	20	
1887	**4**	8	13	10	**21**	11	11	12	11	13	18	21	153
1888	15	17	21	11	11	9	18	12	6	16	14	10	160
1889	8	**21**	13	10	10	8	18	17	15	18	10	10	158
1890	16	7	7	11	11	18	18	15	**3**	20	17	9	152
Summe	541	522	558	482	523	552	597	592	461	531	571	603	6317
Jahre	43	43	43	42	42	42	41	42	42	42	43	43	41
Mittel	12.6	12.1	13.0	11.5	12.5	13.1	14.6	14.1	11.0	12.6	13.3	14.0	154.4
Maxim.	19	21	22	20	21	20	24	23	21	25	24	25	190
Minim.	4	5	5	5	5	5	7	4	3	4	5	6	121

Tage mit messbarem Niederschlag

Oder

	Jan.	Febr.	März	April	Mai	Juni	Juli	Aug.	Sept.	Okt.	Nov.	Dec.	Jahr
Posen (I 211)													
H = 60 m						(*Warthe*)			h_r = 2.8 m, seit Dec. 1884 = 1 m				
1863	17	**19**	17	17	7	16	9	14	**18**	7	14	23	178
1864	10	12	16	18	18	14	16	20	**18**	15	15	**6**	178
1865	15	13	13	8	9	15	12	19	6	14	16	9	149
1866	11	17	16	12	16	13	19	17	14	**4**	18	16	173
1867	20	17	14	**23**	16	16	**26**	14	13	17	19	14	**209**
1868	19	18	**7**	15	**6**	8	11	15	8	10	13	20	150
1869	11	11	13	9	12	**19**		19	17	14	**21**	15	
1870	12	9	9	12	13	18	14	16	10	20	10	13	156
1871	**7**	14	8	15	**21**	**19**		14	10	9	14	13	
1872	9	**5**	13	15	13	17	11	14	15	14	19	12	157
1873	13	11	8	11	16	**19**	8	12	14	15	**9**	13	149
1874	10	9	10	11	13	11	**7**	15	7	6	**9**	16	**124**
1875	18	11	13	12	13	14	9	12	10	14	13	13	152
1876	12	13	16	11	9	10	11	10	16	**4**	**9**	14	135
1877	11	16	14	10	11	**7**	20	16	15	15	**9**	12	156
1878	13	12	18	12	15	14	13	16	6	13	10	12	154
1879	17	18	11	11	9	12	19	20	9	10	15	9	160
1880	13	10	**7**	12	15	17	17	16	9	**23**	16	26	181
1881	12	10	14	**5**	10	18	15	16	14	17	13	7	151
1882	**7**	8	12	10	15	18	9	15	9	6	17	16	142
1883	10	9	11	7	14	9	15	16	12	12	12	20	147
1884	**21**	14	14	14	18	14	13	**7**	**4**	16	15	**28**	178
1885	9	8	18	8	20	8	20	**21**	17	22	11	15	177
1886	**21**	10	13	10	15	18	20	10	9	15	16	20	177
1887	9	7	12	11	19	15	13	14	15	16	16	20	167
1888	18	17	**23**	16	13	11	25	13	10	15	10	10	181
Summe	345	318	340	315	356	370	352	391	305	343	359	392	3881
Jahre	26	26	26	26	26	26	24	26	26	26	26	26	24
Mittel	13.3	12.2	13.1	12.1	13.7	14.2	14.7	15.0	11.7	13.2	13.8	15.1	162.1
Maxim.	21	19	23	23	21	19	26	21	18	23	21	28	209
Minim.	7	5	7	5	6	7	7	7	4	4	9	6	124
Landsberg I (I 220)													
H = 35 m						(*Warthe*)						h_r = 1.5 m	
1874				**19**	13	9	**9**	20	8	10	13	18	
1875	22	13	12	11	10	17	15	12	10	20	14	18	174
1876	9	19	**28**	12	14	15	13	8	**20**	**7**	16	20	181
1877	18	**23**	19	17	12	8	**25**	**22**	19	14	15	20	**212**
1878	20	16	24	17	11	11	15	**22**	9	15	**8**	20	188
1879	**24**	21	13	12	10	15	**25**	16	8	12	21	11	188
1880	19	10	10	14	11	**19**	*20*	15	10	21	18	**26**	193
1881	18	16	20	**5**	**8**	14	17	20	18	16	18	11	181
1882	10	13	15	12	14	18	17	21	12	11	**23**	14	180
1883	9	9	**8**	10	13	11	21	16	11	13	13	20	154
1884	18	14	10	11	13	13	15	**7**	7	**25**	12	25	170
1885	7	8	15	10	**20**	10	12	14	**20**	16	10	14	156
1886	15	**4**	9	10	11	12	15	8	8	12	12	16	**132**
1887	**6**	9	12	11	19	14	13	11	19	16	15	19	164
1888	14	15	25	14	16	12	23	12	7	19	11	14	182

Tage mit messbarem Niederschlag

Oder

	Jan.	Febr.	März	April	Mai	Juni	Juli	Aug.	Sept.	Okt.	Nov.	Dec.	Jahr
1889	13	22	10	15	**8**	**7**	18	17	14	17	9	10	160
1890	15	**4**	11	12	9	17	19	18	**5**	18	16	**8**	152
Summe	237	216	241	212	212	222	292	259	205	262	244	284	2767
Jahre	16	16	16	17	17	17	17	17	17	17	17	17	16
Mittel	14.8	13.5	15.1	12.5	12.5	13.1	17.2	15.2	12.1	15.4	14.4	16.7	172.5
Maxim.	24	23	28	19	20	19	25	22	20	25	23	26	212
Minim.	6	4	8	5	8	7	9	7	5	7	8	8	132

Stettin (I 224)

H = 25 m . (*Oder*) h_r = ?m, seit 1875 = 1.5 m, seit 1887 = 1 m

1848	12	17	20	20	10	18	15	16	18	18	20	12	196
1849	**22**	20	**23**	14	15	12	19	18	12	15	16	14	200
1850	19	20	**23**	13	18	12	16	13	20	18	20	20	**212**
1851	9	9	21	21	18	16	15	12	13	18	20	17	189
1852	19	15	13	11	14	17	7	14	14	**22**	19	20	185
1853	14	19	9	18	10	14	21	17	13	9	11	10	165
1854	14	18	12	10	10	14	11	16	15	11	17	**22**	170
1855	17	10	16	16	11	13	20	17	10	15	9	15	169
1856	12	15	12	15	18	18	13	15	12	11	14	20	175
1857	12	7	15	13	**6**	**7**	14	9	13	9	10	17	132
1858	14	7	15	8	**20**	8	18	13	8	15	9	12	147
1859	14	15	18	20	14	16	9	9	17	13	12	10	167
1860	18	16	17	10	15	18	14	17	8	15	13	12	173
1861	12	12	19	14	17	14	18	13	21	7	20	20	187
1862	18	14	10	12	11	**22**	18	10	9	11	8	17	160
1863	14	12	21	15	11	16	14	16	19	7	11	20	176
1864	7	15	14	14	14	15	9	17	14	**22**	14	**5**	160
1865	16	10	11	8	8	16	**6**	18	**4**	10	13	11	**131**
1866	15	16	12	14	17	14	17	15	12	**6**	**22**	18	178
1867	20	17	14	**22**	14	13	**24**	11	13	15	19	16	198
1868	13	21	13	19	**6**	12	8	14	11	15	16	20	168
1869	17	12	16	**6**	17	19	9	13	16	17	18	16	176
1870	16	11	14	9	12	16	12	20	14	16	12	15	167
1871	12	15	12	12	18	16	17	12	9	7	14	12	156
1872	11	5	10	15	15	18	11	11	18	11	16	10	151
1873	12	9	12	10	16	15	12	13	13	11	12	14	149
1874	14	8	12	14	11	9	8	18	7			**23**	
1875	19	13	14	13	13	19	13	11	10	19	15	13	172
1876	11	18	22	11	14	14	8	9	**23**	7	16	22	175
1877	15	18	15	14	17	11	18	**22**	21	18	12	18	199
1878	17	12	17	11	15	13	17	18	7	13	8	15	163
1879	16	19	11	11	11	18	20	14	8	14	15	6	163
1880	15	7	**5**	11	11	18	22	**8**	14	20	12	**23**	166
1881	14	12	16	8	7	15	16	**22**	17	18	15	9	169
1882	12	11	13	10	14	16	18	17	9	7	19	19	165
1883	16	12	12	12	14	11	17	19	15	12	12	21	173
1884	18	17	14	12	14	17	22	9	11	21	14	**23**	192
1885	10	8	12	8	18	9	11	17	16	19	8	19	155
1886	20	11	12	12	14	10	16	9	11	13	16	18	162
1887	**6**	7	14	11	14	9	9	11	16	17	21	21	156
1888	**22**	13	**23**	13	13	11	15	14	8	18	16	16	182
1889	9	**22**	17	15	**6**	10	16	19	16	19	**5**	12	166
1890	13	**3**	8	13	9	18	19	14	7	17	19	9	149

Tage mit messbarem Niederschlag

Oder

	Jan.	Febr.	März	April	Mai	Juni	Juli	Aug.	Sept.	Okt.	Nov.	Dec.	Jahr
Summe	626	568	629	558	570	617	632	620	562	596	608	682	7144
Jahre	43	43	43	43	43	43	43	43	43	42	42	43	42
Mittel	14.6	13.2	14.6	13.0	13.3	14.3	14.7	14.4	13.1	14.2	14.5	15.9	169.8
Maxim.	22	22	23	22	20	22	24	22	23	22	22	23	212
Minim.	6	3	5	6	6	7	6	8	4	6	5	5	131

Pammin (I 226)

H = 60 m — (*Ihna*) — h_r = 2.6 m, seit 1886 = 1 m

1866					14	10	17	20	14	**6**	**24**	19	
1867	21	21	16	**24**	13	16	**23**	10	17	16	23	18	218
1868	**27**	18	11	21	**6**	9	**9**	16	11	16	15	26	185
1869	17	16	10	10	16	**20**	10	17	17	17	23	20	193
1870	24	10	17	12	15	17	13	21	15	22	15	19	200
1871	16	17	11	18	19	19	19	13	10	10	12	19	183
1872	18	14	16	16	15	16	13	15	16	14	**24**	19	196
1873	17	10	12	12	18	**20**	14	15	18	16	22	23	197
1874	22	10	15	18	14	16	15	11	14	15	18	23	191
1875	25	14	16	16	14	**20**	14	17	13	22	19	24	214
1876	13	**26**	24	14	14	14	16	10	21	8	19	24	203
1877	23	**26**	17	18	14	12	19	**22**	**24**	17	20	21	**233**
1878	24	22	24	17	12	15	19	19	14	17	16	22	221
1879	25	21	17	14	15	16	**23**	18	9	17	19	14	208
1880	22	10	9	14	17	19	21	13	12	**23**	21	**29**	210
1881	18	18	17	9	9	16	17	16	16	19	14	**10**	179
1882	14	12	16	11	16	**20**	18	17	11	13	23	23	194
1883	16	11	**8**	10	15	**7**	18	16	10	14	14	25	164
1884	17	14	10	11	14	10	14	**6**	**4**	16	**7**	20	143
1885	**5**	8	15	**7**	16	11	12	17	16	15	9	11	142
1886	16	7	10	11	11	14	17	7	7	10	13	17	**140**
1887	9	9	17	14	**20**	12	11	11	17	21	16	20	177
1888	18	14	**26**	14	**20**	13	**23**	14	7	19	14	15	197
1889	14	21	16	16	8	8	17	20	17	14	11	11	173
1890	17	**6**	11	15	8	19	17	17	9	21	20	14	174
Summe	438	355	361	342	353	369	409	378	339	398	431	486	4535
Jahre	24	24	24	24	25	25	25	25	25	25	25	25	24
Mittel	18.3	14.8	15.0	14.3	14.1	14.8	16.4	15.1	13.6	15.9	17.2	19.4	188.9
Maxim.	27	26	26	24	20	20	23	22	24	23	24	29	233
Minim.	5	6	8	7	6	7	9	6	4	6	7	10	140

Swinemünde (I 228)

H = 3 m — (*Swine*) — h_r = 1.5 m

1876	11	18	22	11	15	9	**10**	**10**	**22**	**11**	16	21	176
1877	16	23	13	11	12	9	20	23	17	16	15	16	191
1878	21	11	23	13	15	10	19	22	12	13	12	19	190
1879	19	14	14	11	11	15	21	17	11	17	19	15	184
1880	22	**9**	**9**	11	13	16	22	**10**	11	23	20	**28**	194
1881	17	17	22	**9**	13	15	17	**25**	16	21	15	13	200
1882	13	13	18	15	16	**19**	16	20	14	12	**25**	21	202
1883	15	**9**	16	14	15	14	16	18	15	19	18	22	191
1884	24	16	13	10	17	16	18	11	12	25	19	**28**	209
1885	11	12	18	11	**23**	17	14	19	20	26	15	23	209

Tage mit messbarem Niederschlag

Küstenflüsse zwischen Oder und Elbe

	Jan.	Febr.	März	April	Mai	Juni	Juli	Aug.	Sept.	Okt.	Nov.	Dec.	Jahr
1886	**25**	11	14	13	16	10	21	**10**	10	14	14	21	179
1887	**9**	10	*12*	17	21	13	14	15	16	24	21	23	195
1888	17	17	**28**	18	18	12	**26**	19	12	18	18	13	**216**
1889	16	**24**	20	16	**10**	**8**	18	22	16	19	**8**	16	193
1890	18	11	18	**20**	12	17	20	20	**8**	**27**	21	**12**	204
Summe	254	215	260	200	227	200	272	261	212	285	256	291	2933
Jahre	15	15	15	15	15	15	15	15	15	15	15	15	15
Mittel	16.9	14.3	17.3	13.3	15.1	13.3	18.1	17.4	14.1	19.0	17.1	19.4	195.3
Maxim.	25	24	28	20	23	19	26	25	22	27	25	28	216
Minim.	9	9	9	9	10	8	10	10	8	11	8	12	176

Lübbenow (I 232)

H = 50 m (*Uecker, Köhntopbach*) h_r = 2.6 m, seit 1887 = 1 m

1855												17	
1856	19	19	14	13	17	15	14	18	18	18	20	21	206
1857	14	7	17	18	8	7	17	9	10	*17*	15	15	*154*
1858	15	8	15	7	17	8	14	13	**6**	17	12	16	148
1859	17	18	22	19	8	11	9	10	16	8	16	14	168
1860	19	*20*	21	12	*12*	17	19	**21**	12	21	15	20	*209*
1861	11	12	21	19	**19**	18	19	15	**22**	6	20	18	200
1862	22	17	12	20	8	**20**	23	9	**6**	18	10	21	186
1863	16	13	20	12	8	16	13	12	20	6	**9**	**24**	169
1864	7	13	13	14	14	14	11	**21**	15	**23**	14	**7**	166
1865	18	10	17	9	7	15	10	20	7	13	15	13	154
1866	19	**21**	10	11	15	12	19	15	10	**4**	20	18	174
1867	22	17	12	**23**	13	14	**25**	**8**	16	14	20	22	206
1868	14	18	14	20	**5**	9	**7**	14	11	14	14	19	159
1869	13	14	13	6	16	19	8	17	17	17	21	16	177
1870	14	10	12	12	12	15	10	18	13	14	*12*	17	159
1871	11	13	9	17	16	12	13	12	9	7	12	12	143
1872	7	6	9	12	16	10	11	12	18	13	16	10	**140**
1873	17	10	12	11	*17*	13	14	13	16	12	15	17	167
1874	17	11	14	14	12	8	10	17	9	7	11	19	149
1875	21	8	14	10	14	13	*10*	13	11	20	15	15	164
1876	11	**21**	**26**	8	13	10	11	**8**	19	7	14	15	163
1877	9	12	12	12	15	12	15	15	18	14	14	17	165
1878	**23**	11	21	14	14	9	18	17	10	13	12	14	176
1879	15	15	10	10	8	14	20	15	7	11	17	9	151
1880	13	8	**7**	7	9	15	17	9	9	20	14	**24**	152
1881	9	9	13	**4**	9	13	14	18	17	21	14	10	151
1882	10	12	*15*	13	16	17	16	20	11	10	**25**	17	182
1883	10	7	12	8	11	**6**	18	**21**	15	17	20	21	166
1884	19	16	9	9	15	16	16	9	**6**	22	20	23	180
1885	8	11	16	8	**19**	11	11	17	18	18	10	12	159
1886	20	5	12	9	11	7							
1887	**6**	**4**	14	12	17	10	10	11	14	20	18	20	156
1888	16	14	21	14	12	13	21	14	7	15	16	12	175
Summe	482	410	479	407	423	419	463	461	413	457	496	545	5374
Jahre	33	33	33	33	33	33	32	32	32	32	32	33	32
Mittel	14.6	12.4	14.5	12.3	12.8	12.7	14.5	14.4	12.9	14.3	15.5	16.5	167.4
Maxim.	23	21	26	23	19	20	25	21	22	23	25	24	*209*
Minim.	6	4	7	4	5	6	7	8	6	4	9	7	140

Tage mit messbarem Niederschlag

Küstenflüsse zwischen Oder und Elbe

	Jan.	Febr.	März	April	Mai	Juni	Juli	Aug.	Sept.	Okt.	Nov.	Dec.	Jahr
Segeberg (I 247) *(Trave)*													
H = 45 m													h_r = 2.2 m, seit 1887 = 1.1 m
1869													
1870	13	8	18	13	13	**19**	11	22	13	22	16	15 14	182
1871	10	12	11	**20**	13	17	17	10	11	**8**	16	20	165
1872	14	9	13	12	14	17	10	11	**25**	12	22	19	178
1873	17	**6**	11	9	**22**	17	13	25	19	17		15	
1874	18	**6**	14	10	16	14	11	20	15	12	10	19	165
1875	20	7	11	12	19	17	9	13	10	21	18	10	167
1876	8	23	**23**	16	15	11	13	11	**25**	12	13	20	190
1877	15	23	15	12	17	11	22	**27**	17	20	18	17	**214**
1878	**22**	13	**23**	**6**	15	13	19	23	13	14	18	20	199
1879	19	16	18	11	12	18	**25**	21	12	11	11	10	184
1880	20	14	**4**	9	10	18	22	**5**	13	**25**	24	**26**	190
1881	13	14	16	9	12	11	19	22	18	21	15	10	180
1882	14	12	16	16	18	17	15	19	11	16	**25**	15	194
1883	10	7	15	**6**	10	8	17	15	12	13	23	19	**155**
1884	21	17	15	7	13	14	19	11	12	19	14	17	179
1885	8	14	14	10	**22**	12	**5**	16	20	19	**9**	15	164
1886	17	9	13	15	12	11	15	14	**7**	14	15	**26**	168
1887	**3**	**6**	14	14	19	8	11	12	12	20	20	25	164
1888	16	18	**23**	19	14	13	23	16	**7**	19	17	13	198
1889	9	**25**	22	17	**9**	**7**	19	23	18	22	15	13	199
1890	18	8	19	14	13	18	23	19	8	22	15	**9**	186
Summe	305	267	328	257	308	291	338	355	298	359	334	367	3621
Jahre	21	21	21	21	21	21	21	21	21	21	20	22	20
Mittel	14.5	12.7	15.6	12.2	14.7	13.9	16.1	16.9	14.2	17.1	16.7	16.7	181.3
Maxim.	22	25	23	20	22	19	25	27	25	25	25	26	214
Minim.	3	6	4	6	9	7	5	5	7	8	9	9	155
Lübeck [Navigationsschule] (I 249) *(Trave)*													
H = 15 m													h_r = 13.5 m, seit 1887 = 1 m
1869													
1870	13	7	20	10	12	15	11	21	12	20	14	17 17	172
1871	11	11	8	**19**	12	17	18	**9**	11	10	17	12	**155**
1872	11	7	12	12	20	11	8	12	24	11	21	14	163
1873	14	9	10	11	20	13	15	17	19	17	**7**	15	167
1874	19	9	13	11	12	10	11	19	17	11	9	19	160
1875	18	11	9	8	14	15	9	12		23	21	12	
1876	11	24	22	14	16	11	12	13	**25**	13	14	20	195
1877	19	22	16	11	14	13	20	**24**	18	20	24	20	**221**
1878	21		19	**7**	14	10	16	19	12	**9**	15	20	
1879	15	16	13	11	10	16	22	21	11	11	14	13	173
1880	18	10	9	11	11	**19**	**27**	10	17	**25**	21	**28**	206
1881	11	16	18	9	**9**	11	20	20	17	23	17	15	186
1882	8	12	16	14	17	17	15	18	9	13	**26**	17	182
1883	10	11	17	8	10	**6**	18	18	16	19	21	26	180
1884	**22**	16	16	12	13	15	22	10	15	23	16	23	203
1885	11	15	17	14	**23**	10	**5**	18	**25**	19	8	19	184
1886	20	7	15	13	12		17	15	10	15	16	19	
1887	**2**		**7**	11	16	**6**	10	11	12	23	22	24	

Tage mit messbarem Niederschlag

Küstenflüsse zwischen Oder und Elbe

	Jan.	Febr.	März	April	Mai	Juni	Juli	Aug.	Sept.	Okt.	Nov.	Dec.	Jahr
1888	14	15	**23**	16	13	12	24	15	10	21	16	10	189
1889	7	**25**	22	18	**9**	8	17	17	15	21	13	10	182
1890	12	**5**	22	16	13	**19**	21	20	**7**	20	17	**8**	180
Summe	287	248	324	256	290	254	338	339	302	367	349	378	3098
Jahre	21	19	21	21	21	20	21	21	20	21	21	22	17
Mittel	13.7	13.1	15.4	12.2	13.8	12.7	16.1	16.1	15.1	17.5	16.6	17.2	179.5
Maxim.	22	25	23	19	23	19	27	24	25	25	26	28	221
Minim.	2	5	7	7	9	6	5	9	7	9	7	8	155

Eutin (I 254)

(Schwentine)

H = 30 m — h_r = 2.0 m, seit 1885 = 1 m

1856								21	16	13	21	23	
1857	20	7	19	**21**	10	12	20	6	11	14	11	17	168
1858	14	6	16	11	20	9	18	9	12	12	10	10	147
1859	8	13	21	17	**5**	10	8	12	20	9	12	13	148
1860	19	15	18	15	18	19	13	24	12	19	15	14	**201**
1861	11	15	19	11	17	15	20	16	18	**6**	20	12	180
1862	17	13	12	12	12	19	22	8	7	16	14	16	168
1863	12	11	19	12	6	16	14	14	23	14	**9**	23	173
1864	6	16	14	13	13	16	14	20	18	12	12	5	159
1865	**21**	9	18	**2**	6	9	11	13	**3**	15	12	7	**126**
1866	16	**23**	13	15	13	14	15	17	14	**6**	19	16	181
1867	18	14	14	**21**	9	15	23	8	19	15	16	15	187
1868	16	14	14	14	**5**	10	7	15	10	13	10	19	147
1869	9	13	9	4	18	15	10	12	20	21	19	19	169
1870	16	7	16	11	13	16	11	22	12	21	17	16	178
1871	10	13	11	14	10	15	19	7	11	**6**	16	14	146
1872	16	7	16	8	15	11	11	10	**25**	9	**26**	19	173
1873	17	7	7	7	16	8	13	20	16	20	13	15	159
1874	15	7	14	13	12	12	8	18	14	9	11	13	146
1875	9	7	12	9	11	13	9	16	10	21	18	11	146
1876	9	19	17	11	11	9	9	10	19	10	10	23	157
1877	14	**23**	18	10	9	11	20	**25**	14	17	17	17	195
1878	19	9	15	7	10	11	19	14	11	10	16	19	160
1879	15	18	12	10	12	18	*15*	19	12	15	17	11	174
1880	18	13	**4**	10	9	15	**24**	**4**	18	**24**	19	**26**	184
1881	8	12	14	6	10	7	15	19	15	22	15	9	152
1882	11	13	14	11	14	11	13	19	9	11	22	16	164
1883	8	9	14	6	**5**	8	21	16	16	15	16	21	155
1884	**21**	20	18	10	12	14	19	7	13	21	17	20	192
1885	9	14	18	11	**24**	11	**6**	16	23	19	10	18	179
1886	16	6	13	16	11	10	17	10	8	13	13	22	155
1887	**2**	6	7	10	18	**6**	12	13	13	18	18	20	143
1888	11	20	**28**	17	14	12	22	20	8	14	12	8	186
1889	11	**23**	18	12	10	**6**	16	21	15	**24**	**9**	7	172
1890	14	**2**	17	14	10	**20**	22	20	9	17	12	**2**	159
Summe	456	424	509	391	408	423	516	521	494	521	524	536	5629
Jahre	34	34	34	34	34	34	34	35	35	35	35	35	34
Mittel	13.4	12.5	15.0	11.5	12.0	12.4	15.2	14.9	14.1	14.9	15.0	15.3	166.2
Maxim.	21	23	28	21	24	20	24	25	25	24	26	26	201
Minim.	2	2	4	2	5	6	6	4	3	6	9	2	126

Tage mit messbarem Niederschlag

Küstenflüsse zwischen Oder und Elbe

	Jan.	Febr.	März	April	Mai	Juni	Juli	Aug.	Sept.	Okt.	Nov.	Dec.	Jahr
Kiel [Physikalisches Institut] (I 255)													
H = 5 m					(*Kieler Bucht*)							h_r = 14.7 m	
1873									19	23	15	19	
1874	**26**	17	23	12	18	13	11	22	17	**11**	**11**	13	194
1875	18	**5**	11		10	**5**	**5**	10	**6**	22	18	12	
1876	12	**25**	**24**	19	16	11	13	12	**26**	14	13	21	206
1877	19	22	20	12	11		19	**26**	15	18	18	20	
1878	20	13	18	7	17	11	16	17	13	15	20	17	184
1879	13	16	10	9	**9**	19	18	21	13	**11**	21	11	**171**
1880	17	17	**7**	11	**9**	16	**24**	**5**	17	24	21	**30**	198
1881	10	14	14	8	10	12	19	19	19	**25**	19	16	185
1882	15	17	19	15	14	14	14	22	11	14	22	18	195
1883	11	11	11	**6**	**9**	7	19	20	15	21	21	20	**171**
1884	22	17	17	10	14	15	20	9	14	22	20	19	199
1885	9	14	18	15	**26**	13	**5**	21	23	23	16	20	203
1886	20	9	14	15	13	12	18	13	9	17	18	25	183
1887	**5**	10	14	16	17	7	13	13	17	**25**	**24**	26	187
1888	19	20	20	**22**	15	14	**24**	20	7	21	16	14	**212**
1889	11	22	20	13	10	6	15	22	15	22	18	**10**	184
1890	19	6	20	19	10	**22**	22	20	8	23	14	**10**	193
Summe	266	255	280	209	228	197	275	292	264	351	325	321	2865
Jahre	17	17	17	16	17	16	17	17	18	18	18	18	15
Mittel	15.6	15.0	16.5	13.1	13.4	12.3	16.2	17.2	14.7	19.5	18.1	17.8	189.4
Maxim.	26	25	24	22	26	22	24	26	26	25	24	30	212
Minim.	5	5	7	6	9	5	5	5	6	11	11	10	171
Kiel [Werft, seit April 1878: Sternwarte] (I 256)													
H = 5, später 44 m					(*Kieler Bucht*)							h_r = 3 m, seit April 1878 = 1.9 m	
1876	18	**26**	25	15	15	14	17	12	**27**	15	21	24	229
1877	15	25	21	17	16	13	21	**26**	17	19	20	22	**232**
1878	19	14	21	11	17	15	15	17	17	17	21	17	201
1879	13	19	12	11	11	**18**	19	25	13	18	15	11	185
1880	17	15	**8**	10	**7**	**18**	**25**	**6**	21	24	19	25	195
1881	11	10	17	**7**	13	11	16	20	17	23	16	15	**176**
1882	15	13	18	13	14	15	17	22	11	19	24	18	199
1883	13	13	15	10	8	**6**	22	23	15	21	23	**26**	195
1884	**24**	19	16	10	13	16	22	8	15	23	20	22	208
1885	11	14	17	12	**25**	14	**8**	22	25	23	**12**	22	205
1886	22	8	16	14	10	11	15	15	11	**12**	22	22	178
1887	**8**	**7**	15	13	19	8	14	16	20	**26**	**26**	23	195
1888	20	20	**29**	**22**	15	16	23	20	**9**	21	18	14	227
1889	14	**26**	23	16	11	**6**	18	23	18	**26**	19	18	218
1890	22	8	24	20	16	**18**	20	20	10	22	21	**10**	211
Summe	242	237	277	201	210	199	272	275	246	309	297	289	3054
Jahre	15	15	15	15	15	15	15	15	15	15	15	15	15
Mittel	16.1	15.8	18.5	13.4	14.0	13.3	18.1	18.3	16.4	20.6	19.8	19.3	203.6
Maxim.	24	26	29	22	25	18	25	26	27	26	26	26	232
Minim.	8	7	8	7	7	6	8	6	9	12	12	10	176

Tage mit messbarem Niederschlag

Küstenflüsse zwischen Oder und Elbe

Kappeln (I 257)

(Schlei)

H = 15 m — h_r = 1.8 m

	Jan.	Febr.	März	April	Mai	Juni	Juli	Aug.	Sept.	Okt.	Nov.	Dec.	Jahr
1876	6	20	21	16	**9**	8	**7**	13	21	**14**	17	21	**173**
1877	20	**24**	19	15	13	12	22	24	14	19	**23**	25	230
1878	**24**	17	19	**7**	16	11	16	16	16	20	21	23	206
1879	18	14	10	8	11	17	21	21	15	15	16	**8**	174
1880	13	13	**7**	11	12	19	24	**7**	15	23	21	**28**	193
1881	14	12	15	**7**	11	10	17	22	20	20	**12**	14	174
1882	11	11	18	17	19	17	18	23	12	15	**23**	17	201
1883	9	14	17	10	**9**	**7**	19	20	18	19	19	21	182
1884	21	15	17	13	14	13	21	8	**11**	22	12	17	184
1885	10	16	14	14	**22**	11	9	19	20	**25**	14	19	193
1886	21	14	15	17	11	12	16	13	**11**	17	15	21	183
1887	**4**	**6**	12	15	17	**7**	14	11	**22**	23	**23**	24	178
1888	20	20	**26**	**20**	16	16	**25**	21	**11**	23	17	18	**233**
1889	10	**24**	21	16	**9**	8	18	**26**	15	22	19	14	202
1890	18	10	19	14	14	**18**	20	20	13	21	16	14	197
Summe	219	230	250	200	203	186	267	264	234	298	268	284	2903
Jahre	15	15	15	15	15	15	15	15	15	15	15	15	15
Mittel	14.6	15.3	16.7	13.3	13.5	12.4	17.8	17.6	15.6	19.9	17.9	18.9	193.5
Maxim.	24	24	26	20	22	18	25	26	22	25	23	28	233
Minim.	4	6	7	7	9	7	7	7	11	14	12	8	173

Westerland, Insel Sylt (I 264)

(Nordsee)

H = 5 m — h_r = 2.5 m, seit 1888 = 1 m

1871										**8**	14	13	
1872	14	10	11	11	14	12	10	15	**25**	17	18	13	170
1873	18	8	**6**		11	9	12	18	21	22	12	14	
1874	21	11	14	14	9	8	9	22	14	15	9	19	165
1875	17	**4**	9	9	9	11	6	11	11	13	14	5	**119**
1876	7	**24**	**23**	13	**4**	9	12	14	23	11	15	20	175
1877	18	22	16	12	11	7	15	22	20	20	**20**	18	**201**
1878	14	**4**	21	6	13	11	13	13	13	15	**20**	**25**	168
1879	10	14	10	6	10	12	19	**25**	15	13	12	8	154
1880	9	11	**6**	12	**4**	12	19	**6**	16	19	18	23	155
1881	10	8	16	**4**	9	6	13	21	19	19	16	9	150
1882	8	12	16	16	13	**17**	14	20	11	12	**20**	16	175
1883	12	11	13	5	8	5	**21**	15	18	17	19	21	165
1884	18	13	10	11	9	14	15	11	18	**27**	16	18	180
1885	12	15	10	11	**18**	7	**5**	19	21	25	**8**	14	165
1886	**22**	6	15	6	9	11	15	16	12	13	18	21	164
1887	**5**	5	11	11	11	**4**	16	13	20	20	16	17	149
1888	11	15	16	**17**	7	14	**21**	19	**9**	19	15	14	177
1889	7	16	13	10	10	5	16	21	13	21	14	11	157
1890	17	6	19	12	8	15	20	18	**9**	21	17	**3**	165
Summe	250	215	255	186	187	189	271	319	308	347	311	302	2954
Jahre	19	19	19	18	19	19	19	19	19	20	20	20	18
Mittel	13.2	11.3	13.4	10.3	9.8	9.9	14.3	16.8	16.2	17.4	15.6	15.1	163.3
Maxim.	22	24	23	17	18	17	21	25	25	27	20	25	201
Minim.	5	4	6	4	4	4	5	6	9	8	8	3	119

Tage mit messbarem Niederschlag

Elbe

	Jan.	Febr.	März	April	Mai	Juni	Juli	Aug.	Sept.	Okt.	Nov.	Dec.	Jahr
Keitum, Insel Sylt (I 265) *(Nordsee)* — H = 5 m — h_r = 1.5 m													
1876	9	**23**	**22**	15	**5**	9	12	12	**22**	**14**	18	22	183
1877	18	**23**	16	9	10	10	19	23	16	20	20	23	**207**
1878	21	6	21	7	**16**	11	15	13	16	18	**22**	**27**	193
1879	13	15	14	8	12	14	18	22	17	16	16	13	178
1880	15	13	**6**	11	11	15	19	**4**	17	**24**	21	25	181
1881	12	12	17	**5**	8	6	16	20	15	17	17	16	161
1882	9	11	17	15	11	15	15	18	10	15	**22**	11	169
1883	10	13	12	8	9	**5**	21	14	18	14	19	20	163
1884	14	13	10	11	10	13	12	12	12	21	12	17	157
1885	9	13	8	8	13	7	**6**	17	18	22	**9**	13	**143**
1886	**22**	9	12	10	10	10	11	12	**8**	**14**	17	21	156
1887	**5**	**4**	7	8	13	**5**	14	14	19	21	17	22	149
1888	13	19	20	**17**	11	14	**22**	21	9	18	15	13	192
1889	8	18	18	7	12	2	15	**25**	10	20	16	9	160
1890	19	7	10	12	8	**16**	20	17	9	19	16	**3**	162
Summe	197	199	216	151	159	152	235	244	216	273	257	255	2554
Jahre	15	15	15	15	15	15	15	15	15	15	15	15	15
Mittel	13.1	13.3	14.4	10.1	10.6	10.1	15.7	16.3	14.4	18.2	17.1	17.0	170.3
Maxim.	22	23	22	17	16	16	22	25	22	24	22	27	207
Minim.	5	4	6	5	5	5	6	4	8	14	9	3	143
Meldorf (I 267) *(Miele)* — H = 5 m — [seit 1888 = 1 m, 1886/87 = 1.9 m, h_r = 2.4 m													
1876	5	19	14	10	14	*2*		**9**	**26**	**11**	**12**	15	
1877	12	*19*	*11*	**2**	14	*10*	20	19	*12*	14		13	
1878	9	**3**	16	3	16	13	17	18	10	13	14	*15*	**147**
1879	6	8		7	**8**	17	18	*19*	13	17	15	7	
1880	11	11	**5**	10	9	17	22	8	17	24	19	**28**	181
1881	12	10	17	6	12	8	16	22	20	20	16	13	172
1882	16	12	15	14	14	17	19	21	**9**	12	**24**	12	185
1883	11	9	11	8	**8**	10	22	18	17	16	21	22	173
1884	**21**	17	13	11	12	18	21	**9**	12	22	15	17	188
1885	10	13	13	14	**23**	8	**7**	17	20	**24**	**12**	15	176
1886	19	5	15	14	13	11	16	13	10	13	18	21	168
1887	**3**	6	6	14	16	6	13	16	22	24	16	19	161
1888	14	19	**23**	**21**	10	17	**27**	22	12	19	15	14	**213**
1889	9	**24**	**23**	12	12	4	15	**23**	15	19	18	15	189
1890	19	**3**	21	14	11	**20**	20	22	11	23	17	**6**	187
Summe	177	178	203	160	192	178	253	256	226	271	232	232	2140
Jahre	15	15	14	15	15	15	14	15	15	15	14	15	12
Mittel	11.8	11.9	14.5	10.7	12.8	11.9	18.1	17.1	15.1	18.1	16.6	15.5	174.1
Maxim.	21	24	23	21	23	20	27	23	26	24	24	28	213
Minim.	3	3	5	2	8	2	7	9	9	11	12	6	147
Kukus (I 271) *(Elbe)* — H = 293 m — h_r = 1 m													
1876	10	22	23	14	11	8	13	**10**	**23**	**7**	11	16	168
1877	15	20	14	**5**	14	8	13	13	11	8	10	22	153

Tage mit messbarem Niederschlag

Elbe

	Jan.	Febr.	März	April	Mai	Juni	Juli	Aug.	Sept.	Okt.	Nov.	Dec.	Jahr
1878	**21**	20	**25**	13	12	13	15	16	13	19	18	19	204
1879	21	**25**	21	10	13	19	19	11	**5**	16	22	15	197
1880	19	11	10	15	19	16	17	14	18	23	19	**25**	206
1881	20	12	20	9	15	17	13	16	20	18	**24**	15	199
1882	21	13	15	15	19	**21**	14	21	16	19	24	20	218
1883	11	13	16	9	13	16	23	13	19	18	21	21	193
1884	19	13	17	11	16	18	17	11	12	20	18	22	194
1885	13	20	19	6	**22**	14	18	**24**	22	**24**	23	15	**220**
1886	19	11	19	14	8	18	18	13	8	8	**7**	22	165
1887	**8**	13	15	9	18	13	**8**	11	9	11	15	19	149
1888	15	15	20	15	**7**	14	**24**	15	6	20	10	9	170
1889	13	17	14	**17**	9	**7**	14	13	18	16	9	10	157
1890	19	**4**	**8**	15	9	18	13	15	11	13	13	**4**	**142**
Summe	244	229	256	177	205	220	239	216	211	240	244	254	2735
Jahre	15	15	15	15	15	15	15	15	15	15	15	15	15
Mittel	16.3	15.3	17.1	11.8	13.7	14.7	15.9	14.4	14.1	16.0	16.3	16.9	182.5
Maxim.	21	25	25	17	22	21	24	24	23	24	24	25	220
Minim.	8	4	8	5	7	7	8	10	5	7	7	4	142

Böhm. Skalitz (I 274)

H = 284 m (*Aupa*) h_r = 1 m

1876	6	18	**26**	8	10	**5**	14	10	**25**	**6**	**9**	17	154
1877	12	19	14	**5**	14	7	**19**	9	13	11	11	18	152
1878	18	13	19	14	10	11	13	16	10	16	11	19	170
1879	17	**24**	17	8	13	18	**19**	14	7	13	20	10	180
1880	14	9	**7**	11	17	14	12	11	16	19	16	**27**	173
1881	15	9	15	**5**	13	14	11	15	13	15	17	**7**	149
1882	8	10	13	14	11	16	16	**26**	13	11	**23**	13	174
1883	12	9	15	6	15	12	**19**	15	15	8	14	21	161
1884	16	12	14	**5**	12	17	**19**	**7**	8	**24**	15	21	170
1885	**5**	11	16	**5**	**19**	8	12	21	18	18	12	19	164
1886	19	7	12	11	13	17	17	12	10	10	15	24	167
1887	**5**	8	12	7	17	10	**6**	15	13	7	18	18	**136**
1888	20	13	20	15	**7**	17	**19**	18	**6**	20	10	12	177
1889	17	23	23	**19**	11	9	17	16	21	17	13	10	**196**
1890	**22**	**3**	10	**19**	15	**19**	16	14	13	15	16	**7**	169
Summe	206	188	233	152	197	194	229	219	201	210	220	243	2492
Jahre	15	15	15	15	15	15	15	15	15	15	15	15	15
Mittel	13.7	12.5	15.5	10.1	13.1	12.9	15.3	14.6	13.4	14.0	14.7	16.2	166.0
Maxim.	22	24	26	19	19	19	19	26	25	24	23	27	196
Minim.	5	3	7	5	7	5	6	7	6	6	9	7	136

Josefstadt (I 280)

H = 278 m (*Elbe*) h_r = 1 m

1876	15	**24**	**24**	12	**10**	9	9	12	**25**	**7**	14	21	182
1877	16	20	16	**5**	14	7	19	12	12	12	12	21	166
1878	17	13	21	16	11	10	11	13	9	14	13	21	169
1879	17	21	17	11	16	15	16	15	**7**	10	23	15	183
1880	15	10	**6**	16	**20**	15	14	14	16	**22**	19	**26**	**193**

Tage mit messbarem Niederschlag

Elbe

	Jan.	Febr.	März	April	Mai	Juni	Juli	Aug.	Sept.	Okt.	Nov.	Dec.	Jahr
1881	12	7	16	6	14	17	13	16	15	16	16	8	156
1882	10	9	14	13	17	18	14	**22**	12	10	**24**	21	184
1883	11	11	18	8	11	14	22	16	12	14	15	20	172
1884	16	10	11	9	11	19	14	**6**	**7**	20	17	19	159
1885	**5**	11	16	7	18	**6**	12	15	17	16	11	14	**148**
1886	17	9	13	15	12	**21**	15	10	11	12	13	25	173
1887	6	9	16	11	16	13	**8**	15	12	12	19	21	158
1888	14	13	23	13	11	16	19	14	8	**22**	**10**	10	173
1889	13	19	16	**19**	12	9	**23**	13	17	14	11	10	176
1890	**21**	**4**	9	15	14	**21**	20	17	13	13	20	**7**	174
Summe	205	190	236	176	207	210	229	210	193	214	237	259	2566
Jahre	15	15	15	15	15	15	15	15	15	15	15	15	15
Mittel	13.7	12.7	15.7	11.7	13.8	14.0	15.3	14.0	12.9	14.3	15.8	17.3	171.2
Maxim.	21	24	24	19	20	21	23	22	25	22	24	26	193
Minim.	5	4	6	5	10	6	8	6	7	7	10	7	148

Chotzen (I 294)

H = 287 m — (*Adler, Stille Adler*) — h_r = 1 m

1876	9	**23**	**21**	12	12	11	10	11	**21**	**6**	13	16	165
1877	14	17	16	11	17	9	**21**	10	16	12	11	16	170
1878	14	12	19	9	14	12	16	18	13	16	10	16	169
1879	10	16	15	9	12	14	13	12	8	8	13	5	135
1880	13	8	**5**	15	17	16	14	14	13	**22**	14	18	169
1881	11	6	15	8	**10**	14	13	10	12	17	8	5	**129**
1882	8	8	9	16	16	16	16	**24**	12	10	**18**	13	166
1883	10	12	14	8	15	15	**21**	16	11	10	12	**19**	163
1884	16	9	11	13	11	15	13	**7**	**4**	20	12	18	149
1885	**5**	12	15	**6**	17	12	18	20	18	12	8	14	157
1886	10	7	14	11	14	18	19	10	11	11	12	**19**	156
1887	8	7	15	11	**18**	14	**8**	16	12	15	15	16	155
1888	**18**	11	17	**19**	**10**	15	19	12	6	15	**7**	9	158
1889	12	22	16	**19**	**10**	**8**	19	14	18	14	12	**3**	167
1890	**18**	**4**	10	17	13	**20**	17	19	14	14	**18**	9	**173**
Summe	176	174	212	184	206	209	237	213	189	202	183	196	2381
Jahre	15	15	15	15	15	15	15	15	15	15	15	15	15
Mittel	11.7	11.6	14.1	12.3	13.7	13.9	15.8	14.2	12.6	13.5	12.2	13.1	158.7
Maxim.	18	23	21	19	18	20	21	24	21	22	18	19	173
Minim.	5	4	5	6	10	8	8	7	4	6	7	3	129

Chrudim (I 306)

H = 270 m — (*Chrudimka*) — h_r = 1 m

1876	**5**	17	17	10	10	**4**	**10**	**8**	17	**5**	10	**7**	120
1877	**5**	10	**6**	**3**	14	7	17	**8**	**3**	6	11	21	**111**
1878	15	13	**23**	14	18	15	18	17	13	19	13	20	198
1879	16	19	16	13	13	19	18	**8**	11	12	19	10	174
1880	16	10	13	17	19	19	15	17	12	20	14	**24**	196
1881	11	10	16	8	13	15	16	15	14	14	**9**	13	154
1882	7	17	14	20	19	20	15	**27**	15	17	**26**	21	218
1883	11	17	**23**	**22**	18	16	21	18	19	16	18	21	**220**

Tage mit messbarem Niederschlag

Elbe

	Jan.	Febr.	März	April	Mai	Juni	Juli	Aug.	Sept.	Okt.	Nov.	Dec.	Jahr
1884	17	20	22	16	10	21	19	14	10	**21**	17	17	204
1885	6	13	19	7	19	12	16	21	17	14	16	11	171
1886	17	9	15	16	14	**23**	19	13	11	13	13	20	183
1887	11	10	20	11	**24**	15	16	14	16	16	17	22	192
1888	22	13	22	21	**7**	20	**24**	19	15	20	13	15	211
1889	10	**21**	17	18	12	8	20	13	**23**	17	16	8	183
1890	**24**	**4**	11	**22**	18	19	19	21	17	16	20	9	200
Summe	193	203	254	218	228	233	263	233	213	226	232	239	2735
Jahre	15	15	15	15	15	15	15	15	15	15	15	15	15
Mittel	12.9	13.5	16.9	14.5	15.2	15.5	17.5	15.5	14.2	15.1	15.5	15.9	182.2
Maxim.	24	21	23	22	24	23	24	27	23	21	26	24	220
Minim.	5	4	6	3	7	4	10	8	3	5	9	7	111

Leitomischl (I 312)

H = 347 m — (*Chrudimka*) — h_r = 1 m

1876	**4**	19	**20**	9	11	9	**5**	**8**	19	**4**	**8**	12	**128**
1877	10	17	14	8	17	**6**	19	10	12	11	10	13	147
1878	15	15	19	11	15	12	17	19	13	14	**8**	11	169
1879	8	13	12	9	15	16	**23**	14	11	14	18	10	163
1880	17	7	**9**	14	16	17	18	16	18	**25**	17	23	**197**
1881	11	7	15	**7**	17	17	12	15	11	15	10	**6**	143
1882	5	9	14	17	17	17	14	**25**	15	12	**20**	18	183
1883	9	12	13	10	15	13	20	16	12	13	15	**26**	174
1884	17	12	17	14	13	18	17	11	**8**	22	15	15	179
1885	5	7	**9**	**7**	16	10	15	18	16	13	10	14	140
1886	18	8	12	9	13	**19**	17	13	10	12	12	18	161
1887	8	9	16	11	**19**	13	11	16	12	15	14	16	160
1888	18	11	18	18	**6**	13	20	14	**8**	16	**8**	14	164
1889	15	**21**	18	**20**	10	10	17	16	**23**	17	11	11	189
1890	**20**	**5**	11	18	**19**	17	16	19	12	14	18	10	179
Summe	180	172	217	182	219	207	241	230	200	217	194	217	2476
Jahre	15	15	15	15	15	15	15	15	15	15	15	15	15
Mittel	12.0	11.5	14.5	12.1	14.6	13.8	16.1	15.3	13.3	14.5	12.9	14.5	165.1
Maxim.	20	21	20	20	19	19	23	25	23	25	20	26	197
Minim.	4	5	9	7	6	6	5	8	8	4	8	6	128

Časlau (I 320)

H = 263 m — (*Doubrawa*) — h_r = 1 m

1876	13	**21**	**24**	11	11	9	11	**8**	**22**	**6**	12	18	166
1877	15	17	15	12	14	**7**	18	14	15	10	8	16	161
1878	15	5	22	14	15	9	17	14	9	16	14	20	170
1879	**18**	13	15	9	11	18	15	9	6	8	18	9	149
1880	12	11	**7**	14	15	15	11	12	11	19	11	16	154
1881	11	6	15	9	13	15	13	12	12	16	9	6	137
1882	**3**	7	11	15	17	16	16	**25**	13	12	**21**	**23**	**179**
1883	10	9	18	12	9	12	16	12	12	10	11	17	148
1884	13	10	16	10	9	17	18	**8**	**5**	**22**	17	16	161
1885	4	6	13	**5**	16	12	12	18	16	13	7	9	**131**
1886	11	6	12	11	10	**23**	14	10	9	11	**6**	16	139
1887	6	6	16	8	**21**	14	**10**	16	10	9	11	16	143

Tage mit messbarem Niederschlag

Elbe

	Jan.	Febr.	März	April	Mai	Juni	Juli	Aug.	Sept.	Okt.	Nov.	Dec.	Jahr
1888	12	11	19	15	11	17	**24**	14	6	13	8	7	157
1889	7	20	12	**19**	**7**	9	21	11	15	14	7	6	148
1890	16	**4**	8	17	13	20	18	18	10	9	14	**4**	151
Summe	166	152	223	181	192	213	234	201	171	188	174	199	2294
Jahre	15	15	15	15	15	15	15	15	15	15	15	15	15
Mittel	11.1	10.1	14.9	12.1	12.8	14.2	15.6	13.4	11.4	12.5	11.6	13.3	153.0
Maxim.	18	21	24	19	21	23	24	25	22	22	21	23	179
Minim.	3	4	7	5	7	7	10	8	5	6	6	4	131

Kolin (I 324)

H = 225 m — (*Elbe*) — h_r = 1 m

1876	15	**25**	**24**	14	**9**	11	14	12	**24**	**10**	16	**22**	**196**
1877	**19**	22	18	13	17	**9**	21	15	15	11	10	17	187
1878	16	10	23	16	14	**9**	16	12	8	18	12	14	168
1879	13	17	17	10	10	17	17	11	**6**	**10**	**19**	12	159
1880	11	8	**5**	13	17	14	12	14	10	**23**	10	20	157
1881	6	8	15	8	13	15	10	13	13	16	14	10	141
1882	6	7	9	15	13	17	13	**22**	12	13	**19**	19	165
1883	9	12	15	12	12	10	19	13	13	11	12	15	153
1884	17	10	15	9	11	15	15	11	7	20	16	19	165
1885	**4**	7	15	**5**	11	12	12	16	16	15	11	11	**135**
1886	17	6	11	15	12	**22**	14	**9**	**6**	12	11	17	152
1887	9	8	16	10	**23**	13	**9**	13	17	13	12	16	159
1888	13	14	20	17	**9**	18	**24**	13	9	14	10	9	170
1889	10	20	14	**19**	10	10	20	14	17	**10**	**9**	**6**	159
1890	**19**	**4**	8	17	15	21	17	18	10	**10**	15	8	162
Summe	184	178	225	193	196	213	233	206	183	206	196	215	2428
Jahre	15	15	15	15	15	15	15	15	15	15	15	15	15
Mittel	12.3	11.9	15.0	12.9	13.1	14.2	15.5	13.7	12.2	13.7	13.1	14.3	161.9
Maxim.	19	25	24	19	23	22	24	22	24	23	19	22	196
Minim.	4	4	5	5	9	9	9	9	6	10	9	6	135

Gitschin (I 324)

H = 280 m — (*Cidlina*) — h_r = 1 m

1875	**22**	14	16	12	11	14	17	15	11	19	20	20	**191**
1876	16	**24**	**24**	9	11	**6**	13	10	**26**	**10**	17	14	180
1877	17	21	15	9	15	10	21	15	12	16	14	17	182
1878	18	11	21	14	16	14	18	17	8	16	11	15	179
1879	13	23	14	9	14	18	19	13	**7**	11	18	8	167
1880	15	9	**8**	12	18	19	13	16	12	19	17	**24**	182
1881	12	8	14	7	15	13	15	16	12	17	13	10	152
1882	8	10	10	14	14	16	17	**20**	12	13	**23**	18	175
1883	10	13	14	8	13	11	17	16	14	**10**	12	16	154
1884	15	7	15	**5**	10	14	13	**7**	8	**20**	13	17	144
1885	**5**	8	11	7	15	11	9	17	14	17	9	15	**138**
1886	16	8	11	10	12	17	15	13	10	12	10	20	154
1887	7	6	16	12	**19**	10	**7**	14	10	12	15	16	144
1888	18	14	21	16	**7**	18	**25**	18	**7**	16	**6**	7	173
1889	9	20	11	**18**	11	11	18	17	18	12	9	8	162
1890	15	**5**	9	16	12	**21**	19	19	11	12	15	**5**	159

Tage mit messbarem Niederschlag

Elbe

	Jan.	Febr.	März	April	Mai	Juni	Juli	Aug.	Sept.	Okt.	Nov.	Dec.	Jahr
Summe	216	201	230	178	213	223	256	243	192	232	222	230	2636
Jahre	16	16	16	16	16	16	16	16	16	16	16	16	16
Mittel	13.5	12.6	14.4	11.1	13.3	13.9	16.0	15.2	12.0	14.5	13.9	14.4	164.8
Maxim.	22	24	24	18	19	21	25	20	26	20	23	24	191
Minim.	5	5	8	5	7	6	7	7	7	10	6	5	138

Sloupno (I 326)

H = 230 m (*Cidlina*) h_r = 1 m

1876	5	**19**	**19**	5	7	**4**	8	8	**18**	**4**	10	12	119
1877	10	18	12	5	10	7	17	9	12	7	9	13	129
1878	13	9	17	14	13	7	13	11	7	13	11	10	138
1879	10	16	10	7	10	15	17	9	7	9	**18**	6	134
1880	12	7	**5**	13	16	13	15	13	13	18	12	**20**	157
1881	7	5	15	6	13	14	11	12	13	15	8	8	127
1882	7	8	13	13	12	15	14	**20**	12	12	**18**	15	**159**
1883	11	7	11	4	8	7	15	8	9	6	**6**	16	**108**
1884	11	**3**	9	7	8	12	10	**6**	**5**	**19**	12	17	119
1885	**3**	6	14	**3**	14	6	**6**	16	16	13	10	12	119
1886	11	4	11	8	8	14	12	11	6	9	8	14	116
1887	5	6	11	5	**19**	7	8	10	**5**	**4**	14	15	109
1888	13	7	**19**	8	7	12	**22**	15	7	14	**6**	5	135
1889	7	16	12	**16**	**6**	8	17	10	13	12	7	**4**	128
1890	**20**	4	8	**16**	12	**17**	19	18	10	12	13	7	156
Summe	145	135	186	130	163	158	204	176	153	167	162	174	1953
Jahre	15	15	15	15	15	15	15	15	15	15	15	15	15
Mittel	9.7	9.0	12.4	8.7	10.9	10.5	13.6	11.7	10.2	11.1	10.8	11.6	130.2
Maxim.	20	19	19	16	19	17	22	20	18	19	18	20	159
Minim.	3	3	5	3	6	4	6	6	5	4	6	4	108

Dimokur (I 329)

H = 220 m (*Modlina*) h_r = 1 m

1876			18	8	11	9	11	10	**21**	6	16	17	
1877	14	**19**	13	**5**	9	**6**	15	9	11	**4**	8	17	130
1878	12	6	14	10	8	**6**	9	11	6	10	8	11	**111**
1879	11	14	9	8	8	15	16	9	7	7	13	9	126
1880	12	**5**	**5**	10	13	10	14	12	9	15	11	**20**	136
1881	5	8	12	**5**	11	15	12	13	11	9	11	9	121
1882	5	10	8	12	10	14	15	**20**	11	12	**17**	17	**151**
1883	10	11	13	6	7	11	18	10	7	7	12	10	122
1884	14	8	13	6	10	17	13	**6**	**5**	**21**	11	14	138
1885	**4**	6	10	**5**	10		13	13	15	20	10	11	
1886	14	6	9	13	11	16	15	12	10	10	6	11	133
1887	5	7	12	7	**16**	**6**	**6**	12	10	9	14	12	116
1888	10	12	**20**	10	**5**	16	**22**	17	9	18	5	7	**151**
1889	8	14	12	**17**	10	10	16	11	16	15	**4**	**5**	138
1890	**18**	**5**	7	15	11	**22**	17	18	9	10	14	**5**	**151**
Summe	142	131	175	137	150	173	212	183	157	173	160	175	1724
Jahre	14	14	15	15	15	14	15	15	15	15	15	15	13
Mittel	10.1	9.4	11.7	9.1	10.0	12.4	14.1	12.2	10.5	11.5	10.7	11.7	133.4
Maxim.	18	19	20	17	16	22	22	20	21	21	17	20	151
Minim.	4	5	5	5	5	6	6	6	5	4	4	5	111

Tage mit messbarem Niederschlag

Elbe

	Jan.	Febr.	März	April	Mai	Juni	Juli	Aug.	Sept.	Okt.	Nov.	Dec.	Jahr
Turnau (I 339)													
H = 263 m					(*Iser*)								h_r = 1 m
1876	11	**26**	22	**7**	10	**7**	13	11	**25**	**6**	17	18	173
1877	19	23	16	**7**	14	9	19	14	16	15	15	21	188
1878	**22**	22	**25**	15	15	13	19	22	10	18	20	17	**218**
1879	15	25	18	9	**9**	17	21	19	7	13	22	13	188
1880	20	9	**7**	10	16	18	15	14	15	**25**	**24**	**26**	199
1881	21	9	17	**7**	13	17	16	21	18	16	20	18	193
1882	10	10	11	14	15	16	19	**23**	12	12	**24**	21	187
1883	11	11	16	10	13	12	22	17	14	12	18	19	175
1884	21	10	16	9	**9**	17	19	**10**	9	23	**9**	18	170
1885	9	11	20	**7**	17	10	15	18	16	18	12	18	171
1886	17	**4**	13	16	14	19	16	12	9	12	12	21	165
1887	**6**	7	18	9	**19**	10	**7**	14	14	12	20	21	**157**
1888	19	15	20	**17**	10	17	**25**	16	**6**	17	**9**	15	186
1889	11	23	19	16	13	**7**	20	15	19	16	10	**6**	175
1890	20	5	10	16	12	**22**	16	18	12	12	13	10	166
Summe	232	210	248	169	199	211	262	244	202	227	245	262	2711
Jahre	15	15	15	15	15	15	15	15	15	15	15	15	15
Mittel	15.5	14.0	16.5	11.3	13.3	14.1	17.5	16.3	13.5	15.1	16.3	17.5	180.9
Maxim.	22	26	25	17	19	22	25	23	25	25	24	26	218
Minim.	6	4	7	7	9	7	7	10	6	6	9	6	157
Weisswasser (I 342)													
H = 304 m					(*Iser, Bielabach*)								h_r = 1 m
1865	19	14	19	**2**	11	9	10	15	**3**	18	22	16	**15**
1866	22	19	15	13	18	14	21	20	14	**6**	22	18	202
1867	**23**	20	19	**22**	19	**23**	**25**	9	12	12	23	21	**228**
1868	22	18	17	19	**7**	**8**	**9**	10	11	12	22	21	176
1869	18	10	19	8	17	21	11	19	13	16	24	15	191
1870	22	8	22	19	15	19	10	**23**	16	**26**	18	19	217
1871	16	14	11	18	14	19	16	**7**	8	14	14	15	166
1872	14	9	12	16	18	20	10	14	12	12	19	16	172
1873	12	19	12	12	**20**	20	12	11	16	14	16	15	179
1874	18	10	15	21	15	11	**9**	11	6	7	16	**23**	162
1875	18	12	16	12	13	12	16	8	12	16	21	19	175
1876	11	23	21	14	8	15	14	9	**23**	20	21	**23**	202
1877	20	20	19	7	**20**	11	24	13	13	13	**9**	20	189
1878	19	22	**27**	15	17	12	21	17	14	20	21	16	221
1879	13	**25**	18	8	12	22	23	17	7	16	24	14	199
1880	12	10	**9**	12	19	18	19	14	13	22	17	**23**	188
1881	13	10	17	7	11	20	15	16	14	21	12	12	168
1882	12	14	16	16	14	19	22	**23**	14	22	**25**	**23**	220
1883	12	14	16	13	16	13	21	21	19	18	23	22	208
1884	20	15	15	9	9	20	21	11	15	24	22	16	197
1885	**5**	11	19	4	18	10	13	16	16	20	15	14	161
1886	14	9	15	16	15	23	18	9	9	16	20	20	184
1887	9	7	17	11	**20**	13	**9**	14	9	14	17	**23**	163
1888	18	14	21	13	10	14	21	14	5	15	**9**	12	166
1889	9	23	18	20	11	**8**	24	11	17	18	13	10	182
1890	21	**4**	11	15	11	17	14	17	13	13	18	**6**	160

Tage mit messbarem Niederschlag

Elbe

	Jan.	Febr.	März	April	Mai	Juni	Juli	Aug.	Sept.	Okt.	Nov.	Dec.	Jahr
Summe	412	374	436	342	378	411	428	369	324	425	483	452	4834
Jahre	26	26	26	26	26	26	26	26	26	26	26	26	26
Mittel	15.8	14.4	16.8	13.2	14.5	15.8	16.5	14.2	12.5	16.3	18.6	17.4	186.0
Maxim.	23	25	27	22	20	23	25	23	23	26	25	23	228
Minim.	5	4	9	2	7	8	9	7	3	6	9	6	158

Schwarzbach (I 354)

H = 725 m (*Moldau*) h_r = 1 m

1876	10	**24**	**23**	10	9	**10**	12	12	**20**	7	14	14	165
1877	11	19	19	10	15	**10**	16	12	12	12	11	18	165
1878	**14**	6	20	8	16	13	21	**22**	16	**26**	14	14	**190**
1879	13	15	8	11	11	14	19	8	**4**	9	14	11	137
1880	**14**	7	8	**14**	18	16	15	15	7	18	8	**23**	163
1881	8	7	12	13	13	15	13	15	11	12	**2**	10	131
1882	2	6	8	8	10	14	13	16	11	8	**21**	11	128
1883	8	6	10	8	9	12	10	**6**	10	9	10	14	**112**
1884	9	7	**7**	6	5	**20**	12	13	7	17	12	11	126
1885	2	5	11	**2**	14	11	10	11	14	10	12	14	116
1886	10	**4**	10	6	6	**20**	12	14	6	**4**	8	21	121
1887	**1**	7	18	4	**19**	11	**9**	12	13	9	11	14	128
1888	10	11	13	12	**4**	12	**22**	11	10	7	7	5	124
1889	9	17	9	9	**4**	12	11	10	15	10	8	9	123
1890	**14**	5	9	11	11	19	15	18	10	9	10	**4**	135
Summe	135	146	185	132	164	209	210	195	166	167	162	193	2064
Jahre	15	15	15	15	15	15	15	15	15	15	15	15	15
Mittel	9.0	9.7	12.3	8.8	10.9	13.9	14.0	13.0	11.1	11.1	10.8	12.9	137.5
Maxim.	14	24	23	14	19	20	22	22	20	26	21	23	190
Minim.	1	4	7	2	4	10	9	6	4	4	2	4	112

Krumau (I 358)

H = 513 m (*Moldau*) h_r = 2 m

1867						15	14	**5**	7	8	11	15	
1868	10	4	10	9	7	8	11	6	**3**	6	11	10	95
1869	6	6	8	8	7	**7**	8	11	5	7	11	6	**90**
1870	10	5	9	8	**5**	13	**6**	**16**	7	12	6	9	106
1871	5	3	7	14	7	13	12	11	5	4	8	4	93
1872	7	3	8	8	11	12	12	14	5	6	7	6	99
1873	6	8	7	7	19	9	14	13	15	9	9	9	125
1874	7	12	11	13	**21**	11	10	13	6	**3**	8	13	128
1875	9	11	12	6	10	9	13	12	13	15	**19**	16	145
1876	11	19	**24**	11	15	10	12	11	**19**	5	**19**	15	171
1877	15	**21**	20	16	16	13	20		18	16	13	15	
1878	**16**	9	13	6	11	**7**	16	**16**			8	10	
1879	8	12	10	9	10	16	**22**	10	7	8	15	14	141
1880	13	7	**4**	16	20	17	12	15	14	13	8	17	**156**
1881	9	5	15	**17**	12	13	15	11	12	17	6	12	144
1882	3	3	6	10	14	14	14	**16**	15	10	16	13	134
1883	8	8	15	10	10	16	14	10	14	13	8	15	141
1884	11	8	11	9	7	19	13	15	10	**18**	11	12	144
1885	3	5	12	**3**	15	**7**	8	14	14	8	9	10	108

Tage mit messbarem Niederschlag

Elbe

	Jan.	Febr.	März	April	Mai	Juni	Juli	Aug.	Sept.	Okt.	Nov.	Dec.	Jahr
1886	7	**1**	11	6	10	**22**	13	12	6	4	10	**18**	120
1887	**2**	6	15	5	17	10	10	13	12	12	9	16	127
1888	10	10	10	8	9	13	19	14	9	7	**3**	**3**	115
1889	7	14	8	6	6	10	13	9	14	9	5	6	107
1890	10	2	5	11	9	10	14	16	11	10	11	7	116
Summe	193	182	251	216	268	294	315	283	241	220	241	271	2605
Jahre	23	23	23	23	23	24	24	23	23	23	24	24	21
Mittel	8.4	7.9	10.9	9.4	11.7	12.2	13.1	12.3	10.5	9.6	10.0	11.3	127.3
Maxim.	16	21	24	17	21	22	22	16	19	18	19	18	156
Minim.	2	1	4	3	5	7	6	5	3	3	3	3	90

Neuhaus [Stadt] (I 375)

H = 478 m — (*Moldau, Lužnitz, Nezarka*) — h_r = 1 m

1876	15	19	**24**	8	12	11	**8**	10	**24**	**3**	20	12	166
1877	11	**20**	17	11	19	12	14	12	15	6	**7**	14	158
1878	19	11	19	12	12	**8**	9	20	10	17	11	14	162
1879	19	17	14	**17**	13	14	21	15	**8**	16	19	10	183
1880	**20**	16	**8**	**17**	19	22	14	18	12	21	16	**21**	**204**
1881	12	7	12	9	15	20	12	19	12	15	11	12	156
1882	9	9	9	12	13	14	16	**27**	13	8	**22**	17	169
1883	11	8	15	12	11	13	19	**9**	14	9	11	18	150
1884	14	12	10	14	10	21	15	13	**8**	**27**	18	14	176
1885	**3**	9	13	**4**	16	**8**	13	19	18	13	10	15	**141**
1886	11	6	11	13	11	**23**	11	10	9	13	12	15	145
1887	11	7	15	8	**23**	13	**8**	11	15	20	17	14	162
1888	13	13	16	16	**6**	16	**24**	13	**8**	11	**7**	5	148
1889	9	17	13	14	9	11	18	18	17	12	**7**	10	155
1890	12	**5**	11	15	11	19	16	13	10	14	13	**4**	143
Summe	189	176	207	182	200	225	218	227	193	205	201	195	2418
Jahre	15	15	15	15	15	15	15	15	15	15	15	15	15
Mittel	12.6	11.7	13.8	12.1	13.3	15.0	14.5	15.1	12.9	13.7	13.4	13.0	161.1
Maxim.	20	20	24	17	23	23	24	27	24	27	22	21	204
Minim.	3	5	8	4	6	8	8	9	8	3	7	4	141

Sobieslau (I 378)

H = 403 m — (*Moldau, Lužnitz*) — h_r = 1 m

1876	9	**21**	**20**	9	7	**7**	**10**	**8**	**21**	**6**	12	10	140
1877	9	16	15	11	14	8	19	15	11	10	11	19	158
1878	17	9	17	10	14	8	12	15	**7**	19	10	12	150
1879	14	15	14	9	7	14	17	10	**7**	11	19	13	150
1880	**19**	10	**6**	14	18	13	12	17	11	18	15	**21**	**174**
1881	13	5	13	13	15	13	13	20	11	13	12	7	148
1882	6	8	8	15	16	13	15	**24**	14	7	**20**	16	162
1883	8	9	14	10	12	11	17	**8**	10	12	12	15	138
1884	11	8	10	11	7	17	13	10	**7**	**22**	15	19	150
1885	**4**	7	14	**4**	15	8	11	18	15	14	11	11	132
1886	10	**2**	12	10	10	**20**	13	11	10	7	9	12	**126**
1887	7	6	18	7	**19**	13	11	12	16	10	16	13	148
1888	14	16	15	**18**	9	16	**23**	14	11	10	**7**	9	162
1889	10	**21**	15	15	**5**	11	15	14	16	12	8	9	151
1890	18	5	8	16	14	18	13	17	12	12	13	**4**	150

Tage mit messbarem Niederschlag

Elbe

	Jan.	Febr.	März	April	Mai	Juni	Juli	Aug.	Sept.	Okt.	Nov.	Dec.	Jahr
Summe	169	158	199	172	182	190	214	213	179	183	190	190	2239
Jahre	15	15	15	15	15	15	15	15	15	15	15	15	15
Mittel	11.3	10.5	13.3	11.5	12.1	12.7	14.3	14.2	11.9	12.2	12.7	12.7	149.4
Maxim.	19	21	20	18	19	20	23	24	21	22	20	21	174
Minim.	4	2	6	4	5	7	10	8	7	6	7	4	126

Tabor I (I 379)

H = 459 m — (*Moldau, Lužnitz*) — h_r = 2 m

1873	6	5	8	6	11	**5**	**0**	**5**	10	**4**	9	6	**75**
1875	13	11	13	8	13	12	15	7	8	17	18	10	145
1876	10	**21**	**23**	12	12	9	15	9	**22**	9	13	11	166
1877	9	18	15	12	16	8	18	16	17	14	15	17	**175**
1878	**17**	12	21	15	14	8	15	19	10	17	11	10	169
1879	12	15	10	12	10	15	21	13	**4**	15	17	10	154
1880	9	7	**7**	17	18	16	12	18	12	20	13	**19**	168
1881	6	4	13	12	15	19	14	16	10	14	9	5	137
1882	5	8	10	14	14	16	16	**20**	11	13	**23**	15	165
1883	9	10	14	13	16	12	15	9	15	10	14	14	151
1884	9	5	10	9	**8**	18	16	10	7	**23**	14	13	142
1885	**2**	6	13	**4**	12	12	11	15	15	14	11	10	125
1886	13	5	11	12	13	**24**	14	14	7	9	9	13	144
1887	3	**3**	12	6	**23**	12	9	11	17	7	11	11	125
1888	8	12	13	16	7	18	21	11	6	11	**7**	5	135
1889	6	13	10	15	12	12	17	12	13	11	8	8	137
1890	**17**	4	**7**	**18**	13	17	**23**	18	12	12	13	**2**	156
Summe	154	159	210	201	227	233	252	223	196	220	215	179	2469
Jahre	17	17	17	17	17	17	17	17	17	17	17	17	17
Mittel	9.1	9.4	12.4	11.8	13.4	13.7	14.8	13.1	11.5	12.9	12.6	10.5	145.2
Maxim.	17	21	23	18	23	24	23	20	22	23	23	19	175
Minim.	2	3	7	4	8	5	0	5	4	4	7	2	75

Pisek (I 394)

H = 393 m — (*Moldau, Wottawa*) — h_r = 0.9 m, seit 1896 = 1.1 m

1875	**15**	12	12	7	15	12	**10**	11	11	18	**20**	**20**	163
1876	10	20	**22**	12	11	11	12	11	15	12	16	15	167
1877	13	21	18	15	12	11	20	16	15	13	14	19	**187**
1878	**15**	9	**22**	14	15	12	18	19	9	19	13	11	176
1879	13	18	12	9	13	16	18	14	**8**	12	19	10	162
1880	12	9	8	13	18	14	12	18	11	**21**	14	**20**	170
1881	11	7	12	14	15	21	13	15	12	16	9	12	157
1882	6	8	**6**	**16**	18	15	16	**22**	13	15	**20**	18	173
1883	9	12	18	13	14	13	**21**	**6**	14	13	16	19	168
1884	**15**	10	13	11	11	21	16	14	10	**21**	18	16	176
1885	**2**	10	17	**4**	18	**9**	15	14	**18**	16	16	16	**155**
1886	14	7	11	13	15	**22**	16	10	10	**10**	12	17	157
1887	8	**6**	17	10	**21**	14	**10**	13	16	15	12	16	158
1888	14	11	19	**16**	**8**	19	21	17	12	14	11	**8**	170
1889	10	**22**	15	13	12	13	16	17	18	12	**8**	**8**	164

Tage mit messbarem Niederschlag

Elbe

	Jan.	Febr.	März	April	Mai	Juni	Juli	Aug.	Sept.	Okt.	Nov.	Dec.	Jahr
Summe	167	182	222	180	216	223	234	217	192	227	218	225	2503
Jahre	15	15	15	15	15	15	15	15	15	15	15	15	15
Mittel	11.1	12.1	14.8	12.0	14.4	14.9	15.6	14.5	12.8	15.1	14.5	15.0	166.8
Maxim.	15	22	22	16	21	22	21	22	18	21	20	20	187
Minim.	2	6	6	4	8	9	10	6	8	10	8	8	155

Petrowitz (I 403)

H = 450 m (*Moldau, Brzinabach*) h_r = 1 m

1876	9	**19**	19	13	10	**11**	12	10	14	**8**	14	16	155
1877	11	17	15	16	13	**11**	11	15	16	13	9	18	165
1878	16	11	20	14	14	12	18	18	7	18	14	13	175
1879	**18**	16	14	9	**7**	15	19	9	**5**	13	17	13	155
1880	12	9	**6**	15	17	13	12	16	11	21	17	**23**	172
1881	11	7	15	10	15	**21**	12	11	13	16	13	14	158
1882	7	9	7	15	15	16	14	**20**	15	13	**21**	17	169
1883	10	14	15	14	12	12	19	**8**	**18**	16	11	19	168
1884	14	10	12	11	8	18	17	11	7	**24**	19	16	167
1885	**3**	9	16	**6**	16	12	12	15	13	16	14	15	147
1886	13	**6**	16	11	15	19	14	12	10	12	8	16	152
1887	8	**6**	16	8	**19**	12	**10**	12	**18**	13	12	18	152
1888	14	15	**21**	**17**	8	16	**24**	17	11	12	11	10	**176**
1889	9	18	11	11	8	**11**	16	15	16	10	**5**	4	134
1890	12	8	**6**	13	10	20	**10**	10	10	**8**	11	**1**	**119**?
Summe	167	174	209	183	187	219	220	199	184	213	196	213	2364
Jahre	15	15	15	15	15	15	15	15	15	15	15	15	15
Mittel	11.1	11.6	13.9	12.2	12.5	14.6	14.7	13.3	12.3	14.2	13.1	14.2	157.7
Maxim.	18	19	21	17	19	21	24	20	18	24	21	23	176
Minim.	3	6	6	6	7	11	10	8	5	8	5	1	119?

Deutschbrod (I 411)

H = 420 m (*Moldau, Sazawa*) h_r = 1 m

1876					11	9	10	10	**20**	10	12	13	
1877	11	11	12	11	14	10	**18**	10	14	10	9	12	142
1878	14	11	18	13	**19**	13	14	12	11	16	12	9	162
1879	6	10	11	11	11	14	15	14	**5**	**9**	16	9	131
1880	14	7	**5**	16	16	15	14	15	14	**25**	19	**26**	186
1881	14	8	**20**	13	18	17	15	14	14	20	13	11	177
1882	13	**18**	15	**20**	**19**	17	**18**	**23**	17	16	**23**	21	**220**
1883	12	12	18	12	13	13	16	18	16	17	14	21	182
1884	12	14	11	10	11	12	13	10	7	**25**	17	8	150
1885	5	**5**	12	**4**	14	**6**	11	**7**	17	12	9	10	**112**
1886	5	7	10	12	12	17	14	**7**	8	10	5	17	124
1887	**1**	10	14	9	18	8	**9**	13	16	13	16	12	139
1888	11	10	15	18	**7**	14	15	14	7	10	**3**	**3**	127
1889	8	18	11	15	8	10	14	14	18	17	12	8	153
1890	**19**	**5**	10	17	13	**19**	16	11	10	11	12	7	150
Summe	145	146	182	181	204	194	212	192	194	221	192	187	2155
Jahre	14	14	14	14	15	15	15	15	15	15	15	15	14
Mittel	10.4	10.4	13.0	12.9	13.6	12.9	14.1	12.8	12.9	14.7	12.8	12.5	153.0

Tage mit messbarem Niederschlag

Elbe

	Jan.	Febr.	März	April	Mai	Juni	Juli	Aug.	Sept.	Okt.	Nov.	Dec.	Jahr
Maxim.	19	18	20	20	19	19	18	23	20	25	23	26	220
Minim.	1	5	5	4	7	6	9	7	5	9	3	3	112
Miltschin (I 424)													
H = 640 m					(*Moldau, Sazawa, Blanitzbach*)								h_r = 1 m
1876	7	13	14	9	9	7	11	**10**	16	**2**	12	10	120
1877	8	11	10	8	12	6	**9**	12	8	6	**6**	9	**105**
1878	9	7	11	11	10	**5**	19	18	9	21	14	16	150
1879	15	17	16	12	11	14	19	11	**4**	14	19	13	165
1880	19	11	11	16	18	16	10	19	11	21	19	**25**	**196**
1881	16	9	16	13	16	17	13	15	14	19	20	16	184
1882	13	11	**9**	17	15	16	14	**24**	14	15	22	17	187
1883	11	15	19	13	15	13	15	12	16	17	11	19	176
1884	17	13	14	9	8	18	18	12	6	**24**	**23**	14	176
1885	**2**	8	**20**	**4**	18	12	15	14	14	18	16	17	158
1886	15	11	14	10	15	**22**	16	11	10	12	11	20	167
1887	9	7	17	7	**22**	10	10	12	16	12	13	18	153
1888	16	17	**20**	19	**7**	17	**26**	20	10	15	14	11	192
1889	16	**25**	18	**24**	10	9	19	13	**18**	12	8	16	188
1890	**22**	**4**	**9**	18	11	17	17	18	14	11	13	**2**	156
Summe	195	179	218	190	197	199	231	221	180	219	221	223	2473
Jahre	15	15	15	15	15	15	15	15	15	15	15	15	15
Mittel	13.0	11.9	14.5	12.7	13.1	13.3	15.4	14.7	12.0	14.6	14.7	14.9	164.8
Maxim.	22	25	20	24	22	22	26	24	18	24	23	25	196
Minim.	2	4	9	4	7	5	9	10	4	2	6	2	105
Habr bei Mnichowitz (I 426)													
H = 455 m					(*Moldau, Sazawa, Propastbach*)								h_r = 1 m
1876	12	23	21	11	13	12	14	11	**26**	**9**	18	18	188
1877	14	22	19	13	17	11	18	16	16	10	12	**23**	191
1878	20	19	**24**	17	18	12	18	21	13	20	18	17	**217**
1879	20	21	19	12	10	19	19	14	9	14	21	17	195
1880	17	9	**9**	17	17	17	14	17	12	21	13	21	184
1881	14	8	16	14	16	15	14	16	16	22	13	13	177
1882	6	11	10	18	15	17	16	**22**	15	16	**23**	22	191
1883	10	12	21	13	13	**10**	19	13	19	17	14	21	182
1884	21	12	16	10	10	17	19	**9**	**7**	**24**	18	18	181
1885	**4**	8	19	**5**	14	11	15	17	16	17	15	17	**158**
1886	15	8	13	12	16	18	14	11	9	11	11	21	159
1887	9	7	18	14	**22**	12	**10**	13	16	13	16	18	168
1888	15	14	20	16	**7**	19	**25**	16	13	19	**9**	**9**	182
1889	10	**25**	20	**19**	13	**10**	22	17	19	18	11	10	194
1890	**22**	**5**	14	18	15	**20**	18	**22**	14	11	20	10	189
Summe	209	204	259	209	216	220	255	235	210	242	232	255	2746
Jahre	15	15	15	15	15	15	15	15	15	15	15	15	15
Mittel	13.9	13.6	17.3	13.9	14.4	14.7	17.0	15.7	14.0	16.1	15.5	17.0	183.1
Maxim.	22	25	24	19	22	20	25	22	26	24	23	23	217
Minim.	4	5	9	5	7	10	10	9	7	9	9	9	158

Tage mit messbarem Niederschlag

Elbe

	Jan.	Febr.	März	April	Mai	Juni	Juli	Aug.	Sept.	Okt.	Nov.	Dec.	Jahr
Beneschau (I 427)													
H = 373 m					(*Moldau, Sazawa, Mracerbach*)								h_r = 1 m
1876	11	18	22	14	12	14	15	13	**25**	**6**	11	15	176
1877	11	18	16	10	**19**	**10**	15	15	14	10	10	16	164
1878	16	12	**24**	14	12	**10**	**20**	19	**7**	12	14	12	172
1879	15	16	16	11	9	16	19	14	**7**	10	18	8	159
1880	16	11	**8**	14	**19**	14	15	16	11	19	15	**20**	**178**
1881	10	7	13	12	16	18	13	15	12	17	10	9	152
1882	**4**	10	11	17	15	18	15	**23**	16	12	**21**	16	**178**
1883	8	12	19	13	14	12	18	**11**	17	10	11	17	162
1884	12	8	14	13	12	20	18	12	8	**22**	14	17	170
1885	**4**	**6**	14	**6**	16	14	13	19	16	13	12	13	**146**
1886	15	9	14	17	17	20	17	**11**	11	11	12	**20**	174
1887	9	7	18	12	**19**	15	**12**	14	13	13	14	17	163
1888	13	14	21	19	**7**	19	18	17	8	17	9	7	169
1889	11	**20**	13	**22**	12	11	16	16	17	14	**7**	9	168
1890	**18**	8	11	18	16	**21**	19	19	9	14	12	**4**	169
Summe	173	176	234	212	215	232	243	234	191	200	190	200	2500
Jahre	15	15	15	15	15	15	15	15	15	15	15	15	15
Mittel	11.5	11.7	15.6	14.1	14.3	15.5	16.2	15.6	12.7	13.3	12.7	13.3	166.5
Maxim.	18	20	24	22	19	21	20	23	25	22	21	20	178
Minim.	4	6	8	6	7	10	12	11	7	6	7	4	146
Pilsen (I 439)													
H = 305 m					(*Moldau, Beraun, Mies*)								h_r = ? m, seit 1876 = 12.9 m
1866	7	16	12	8	12	12	16	11	**3**	**2**	14	14	127
1867	14	14	16	16	12	13	18	7	7	12	15	20	164
1868	13	9	14	12	7	8	14	**4**	7	6	9	13	116
1869	10	9	12	10	12	10	9	6	4	9	18	9	118
1870	11	5	14	12	**5**	16	8	17	5	13	7	14	127
1871	14	10	8	**21**	9	19	14	12	8	19	10	12	156
1872	12	6	11	14	17	15	10	16	8	9	14	11	143
1873	8	13	13	12	15	14	10	**4**	11	10	**4**	4	118
1876	9	15	18	12	11	11	10	9	**18**	9	10	13	145
1877	14	15	**23**	13	17	9	16	15	15	9	14	18	178
1878	12	9	15	15	14	11	17	17	7	17	10	8	152
1879	**17**	**19**	19	14	14	13	23	12	10	11	**19**	11	**182**
1880	8	8	7	15	15	17	14	**18**	11	19	8	**22**	162
1881	9	10	10	13	15	17	13	**18**	9	15	7	10	146
1882		7	**5**	10	8	13	13	14	12	7	11	9	
1883			6	**4**	8	10	17	10	18	15	13	13	
1884	12	5	13	5	6	19	17	9	7	**20**	14	15	142
1885	7	9	15	7	14	8	13	12	15	15	14	13	142
1886	12	6	8	11	15	**20**	12	9	10	8	8	19	138
1887	7	**3**	13	5	**23**	**4**	**7**	7	10	6	9	13	**107**
1888	**6**	13	16	17	8	13	**26**	11	11	9	7	**3**	140
1889	**6**	18	19	14	11	8	16	8	13	14	7	8	142
Summe	208	219	287	260	268	280	313	246	219	254	242	272	2845
Jahre	20	21	22	22	22	22	22	22	22	22	22	22	20
Mittel	10.4	10.4	13.0	11.8	12.2	12.7	14.2	11.2	10.0	11.5	11.0	12.4	140.8

Tage mit messbarem Niederschlag

Elbe

	Jan.	Febr.	März	April	Mai	Juni	Juli	Aug.	Sept.	Okt.	Nov.	Dec.	Jahr
Maxim.	17	19	23	21	23	20	26	18	18	20	19	22	182
Minim.	6	3	5	4	5	4	7	4	3	2	4	3	107

Taus (I 442)

H = 428 m (*Moldau, Beraun, Radbusa, Rubrinabach*) h_r = 0.4 m, seit 1880 = 1* m

1873	**16**	15	16	**21**	16	16	11	12		7	14	19	
1876	10	13	**18**	5	7	8	**7**	**8**	**16**	**6**	9	13	120
1877	12	18	12	16	12	10	15	15	11	10	9	12	152
1878	14	9	17	10	16	12	15	16	8	14	11	12	154
1879	13	17	14	10	14	13	17	12	10	12	17	13	162
1880	**16**	12	**8**	18	16	19	14	16	14	**22**	10	**26**	**191**
1881	15	11	17	13	11	15	12	15	11	16	**7**	14	157
1882	**4**	7	**8**	14	10	13	14	17	9	9	**20**	13	138
1883	8	7	10	6	8	14	21	9	14	15	11	15	138
1884	11	6	11	8	8	17	15	14	**5**	19	10	18	142
1885	5	8	12	**3**	17	6	8	10	13	13	11	13	**119**
1886	12	6	12	11	12	**21**	12	9	7	7	9	21	139
1887	6	**4**	12	6	**23**	**5**	11	11	10	7	12	22	129
1888	10	13	**18**	18	**4**	15	**27**	18	11	14	8	**5**	161
1889	12	**23**	14	17	12	12	14	16	14	11	9	10	164
1890	**16**	6	12	15	9	19	14	**20**	9	13	12	**5**	150
Summe	180	175	211	191	195	215	**227**	218	162	195	179	231	2216
Jahre	16	16	16	16	16	16	16	16	15	16	16	16	15
Mittel	11.3	10.9	13.2	11.9	12.2	13.4	14.2	13.6	10.8	12.2	11.2	14.4	149.3
Maxim.	16	23	18	21	23	21	27	20	16	22	20	26	191
Minim.	4	4	8	3	4	5	7	8	5	6	7	5	119

Klattau (I 450)

H = 520* m (*Moldau, Beraun, Radbusa, Angelbach*) h_r = 1 m

1875			9	7	11	11	14	**6**		8	18	10	
1876	7	18	14	9	**8**	11	11	10	16	**4**	12	9	**129**
1877	11	**20**	14	**16**	13	**8**	13	12	10	7	10	14	148
1878	**14**	9	**18**	12	14	12	13	**16**	10	13	9	11	151
1879	13	16	11	9	10	12	20	10	**7**	10	19	9	146
1880	8	7	**7**	13	12	10	13	14	9	18	9	**23**	143
1881	12	11	15	11	11	12	10	15	13	16	**3**	**8**	137
1882	**5**	9	9	14	12	15	16	16	12	13	**23**	13	**157**
1883	8	9	15	7	10	14	16	9	13	9	12	13	135
1884	11	8	12	9	**8**	21	17	12	7	**20**	13	14	152
1885	**5**	7	15	**5**	15	**8**	11	12	**16**	12	14	11	131
1886	14	7	13	12	12	**22**	12	9	**7**	6	7	17	138
1887	6	**6**	15	8	**19**	9	**8**	8	13	10	12	18	132
1888	12	15	14	14	7	14	**25**	**16**	10	10	8	**8**	153
1889	6	17	11	15	10	10							
Summe	132	159	192	161	172	189	199	165	143	156	169	178	1852
Jahre	14	14	15	15	15	15	14	14	13	14	14	14	13
Mittel	9.4	11.4	12.8	10.8	11.5	12.6	14.2	11.8	11.0	11.1	12.1	12.7	141.4
Maxim.	14	20	18	16	19	22	25	16	16	20	23	23	157
Minim.	5	6	7	5	8	8	8	6	7	4	3	8	129

Tage mit messbarem Niederschlag

Elbe

	Jan.	Febr.	März	April	Mai	Juni	Juli	Aug.	Sept.	Okt.	Nov.	Dec.	Jahr
Nepomuk (I 455)													
H = 439 m					(*Moldau, Beraun, Uslava, Zinkovkabach*)							h_r = 1 m seit 1876	
1869	10	11	15	13	12	14	**10**	12	**6**	13	19	8	**143**
1870	13	7	12	13	7	17	**10**	22	10	16	**7**	19	153
1876	12	21	23	8	11	11	14	**10**	14	**7**	14	11	156
1877	13	22	17	12	12	**9**	14	17	18	9	14	**22**	179
1878	**19**	12	**25**	14	17	14	16	20	12	20	14	16	**199**
1879	15	20	18	11	11	18	23	11	10	12	21	13	183
1880	14	8	**10**	16	18	18	17	17	12	22	12	**22**	186
1881	12	9	17	14	14	21	11	18	14	15	11	11	167
1882	**4**	6	**10**	16	14	19	19	22	18	14	**23**	17	182
1883	10	11	15	13	16	14	18	12	16	14	14	17	170
1884	14	12	12	10	8	**24**	19	13	9	**23**	15	19	178
1885	5	8	14	**5**	17	11	11	14	18	14	14	17	148
1886	14	**5**	14	10	17	**24**	15	**10**	10	8	12	**22**	161
1887	7	7	16	9	**23**	11	**10**	13	15	13	13	19	156
1888	15	14	19	19	**6**	17	**26**	16	11	12	**7**	9	171
1889	11	**24**	17	**20**	12	**9**	18	18	**20**	14	12	10	185
1890	16	8	11	16	11	14	15	**23**	16	17	18	**7**	172
Summe	204	205	265	219	226	265	266	268	229	243	240	259	2889
Jahre	17	17	17	17	17	17	17	17	17	17	17	17	17
Mittel	12.0	12.1	15.6	12.9	13.3	15.6	15.6	15.8	13.5	14.3	14.1	15.2	170.0
Maxim.	19	24	25	20	23	24	26	23	20	23	23	22	199
Minim.	4	5	10	5	6	9	10	10	6	7	7	7	143
Přibram I (I 473)													
H = 520 m					(*Moldau, Beraun, Litawabach*)							h_r = 1 m	
1873	6	9	5	10	12	7	**6**			**4**	7	7	
1876	7	**19**	**17**	8	9	11	8	9	12	5	9	6	120
1877	6	13	10	6	11	7	10	9	10	5	6	11	**104**
1878	9	5	14	9	13	10	11	13	**3**	12	7	7	113
1879	5	8	8	7	**8**	16	17	8	7	6	11	4	105
1880	4	7	**3**	9	15	11	8	13	8	12	6	16	112
1881	7	8	11	7	10	15	8	11	10	19	**4**	4	114
1882						14	14	**21**	15	15	**22**	12	
1883	7		12	**3**	16	10	16	**6**	11	11	12	9	
1884	4	9	9	10	9	19	17	13	8	**26**	13	15	**152**
1885	**3**	**3**	13	4	**8**	**6**	12	12	14	13	14	7	109
1886	9	5	11	**16**	15	19	14	9	9	11	13	**18**	149
1887	7	5	14	7	**23**	12	9	12	13	9	13	13	137
1888	10	12	7	15	9	**20**	**21**	16	9	7	8	4	138
1889	5	**19**	5	**16**	**8**	11		10	**18**	13	6	6	
1890	**16**	4	9	**16**	14	17	10	**21**	11	10	11	**2**	141
Summe	105	126	148	143	180	205	181	183	158	178	162	141	1494
Jahre	15	14	15	15	15	16	15	15	15	16	16	16	12
Mittel	7.0	9.0	9.9	9.5	12.0	12.8	12.1	12.2	10.5	11.1	10.1	8.8	125.0
Maxim.	16	19	17	16	23	20	21	21	18	26	22	18	152
Minim.	3	3	3	3	8	6	6	6	3	4	4	2	104

Tage mit messbarem Niederschlag

Elbe

	Jan.	Febr.	März	April	Mai	Juni	Juli	Aug.	Sept.	Okt.	Nov.	Dec.	Jahr
Prag [Hof der Sternwarte] (I 483) *(Moldau)* H = 201 m													h_r = ? m
1800	10	10	**5**	**6**	14	20	9	11	16	10	12	5	**128**
1801	9	14	11	11	10	17	**24**	11	15	9	11	12	154
1802	11	11	8	10	11	18	17	10	5	9	14	15	139
1803	12	15	12	10	20	20	13	15	9	13	13	22	174
1804	11	19	11	**23**	14	18	19	17	9	13	16	16	186
1805	8	16	16	12	17	12	19	20	7	**20**	8	13	168
1806	16	17	16	15	10	16	21	12	16	6	11	14	170
1807	13	13	9	12	15	14	10	**7**	10	9	9	15	136
1808	11	11	**5**	15	9	20	**7**	10	10	10	9	21	138
1809	19	14	9	16	8	14	19	12	11	7	16	17	162
1810	8	13	16	8	15	14	21	8	**4**	8	16	23	154
1811	12	10	**5**	12	11	15	12	9	8	13	13	15	135
1812	14	11	**26**	16	15	15	19	11	7	8	12	18	172
1813	10	9	9	10	14	12	16	19	15	14	13	8	149
1814	15	12	7	9	10	14	11	12	11	7	9	14	131
1815	21	7	17	10	11	**23**	19	18	11	13	8	18	176
1816	19	18	17	7	**24**	**23**	20	15	13	11	14	14	195
1817	14	**20**	23	18	23	11	18	18	8	12	12	15	192
1818	17	12	19	10	17	11	14	16	13	5	9	9	152
1819	11	19	15	15	9	13	17	**21**	10	13	17	17	177
1820	20	7	20	10	20	22	21	12	9	14	14	13	182
1821	15	11	15	14	19	18	19	17	**19**	7	13	15	182
1822	17	6	14	10	15	**7**	19	17	11	6	10	**3**	135
1823	17	17	11	16	13	21	15	13	6	5	11	18	163
1824	14	7	15	17	19	14	17	13	12	13	**20**	16	177
1825	18	16	11	10	21	17	11	15	11	12	12	15	169
1826	16	9	14	17	10	16	9	10	9	11	13	16	150
1827	17	12	18	9	13	21	8	14	6	7	15	14	154
1828	16	17	20	16	15	16	20	**21**	10	15	14	19	**199**
1829	16	16	6	18	13	16	17	18	17	13	16	15	181
1830	14	4	12	18	13	16	11	15	13	12	12	18	158
1831	13	13	19	16	11	20	19	16	**19**	9	18	16	189
1832	8	**3**	9	7	20	21	17	10	13	7	13	17	145
1833	9	15	15	18	**7**	12	16	20	16	**4**	12	**27**	171
1834	17	5	17	13	17	9	13	14	6	12	**6**	12	141
1835	11	15	15	14	15	10	11	13	7	17	10	16	154
1836	13	10	7	16	10	15	10	10	15	12	18	19	155
1837	12	11	14	13	19	17	22	8	11	17	17	11	172
1838	**6**	6	16	15	15	16	19	20	7	14	13	5	152
1839	**27**	14	18	15	17	16	11	10	12	6	11	18	175
Summe	557	485	542	527	579	640	630	558	437	423	510	604	6492
Jahre	40	40	40	40	40	40	40	40	40	40	40	40	40
Mittel	13.9	12.1	13.6	13.2	14.5	16.0	15.8	14.0	10.9	10.6	12.8	15.1	162.5
Maxim.	27	20	26	23	24	23	24	21	19	20	20	27	199
Minim.	6	3	5	6	7	7	7	7	4	4	6	3	128
Prag [Dach der Sternwarte] (I 484) *(Moldau)* H = 201 m													h_r = 22 m
1840	18	7	17	4	15	15	14	13	10	13	15	8	149

Tage mit messbarem Niederschlag

Elbe

	Jan.	Febr.	März	April	Mai	Juni	Juli	Aug.	Sept.	Okt.	Nov.	Dec.	Jahr
1841	**22**	11	11	12	8	17	17	11	6	9	13	11	148
1842	12	7	20	7	8	13	9	**2**	12	8	18	9	125
1843	19	12	8	15	14	**22**	21	11	11	18	14	16	181
1844	18	12	15	9	16	8	**22**	**20**	16	15	11	6	168
1845	6	**22**	22	11	17	10	15	12	12	6	5	**21**	159
1846	13	20	11	12	11	9	11	10	9	10	10	13	139
1847	10	20	9	17	11	18	14	9	16	13	**3**	8	148
1848	8	14	14	15	5	14	12	10	12	13	17	5	139
1849	15	12	13	12	16	13	16	13	7	17	12	15	161
1850	20	18	15	17	14	19	18	10	7	19	19	6	**182**
1851	12	7	20	13	17	14	18	14	**22**	11	17	11	176
1852	6	12	7	9	**19**	12	6	13	14	9	**23**	14	144
1853	14	13	14	16	14	**22**	14	11	15	7	9	13	162
1854	7	13	6	10	10	21	13	19	6	13	17	13	148
1855	17	19	18	13	16	12	17	16	7	14	11	14	174
1856	16	18	**5**	7	16	14	13	17	11	3	16	10	146
1857	15	4	14	**19**	9	8	18	10	12	9	7	6	131
1858	12	8	10	9	18	8	17	18	5	10	10	9	131
1859	10	10	13	12	18	11	15	18	15	13	10	5	150
1860	18	14	18	13	17	15	19	16	11	12	8	14	175
1861	10	6	19	7	13	18	14	15	18	3	14	12	149
1862	17	12	10	11	12	13	12	11	4	6	5	10	123
1863	11	5	16	6	7	12	8	8	9	6	8	10	106
1864	3	4	7	11	12	16	11	14	11	7	**3**	4	**103**
1865	11	11	16	**3**	6	11	8	12	**2**	11	12	4	107
1866	11	16	10	9	9	12	14	12	10	**2**	8	8	121
1867	7	12	12	17	12	13	14	8	10	15	17	14	151
1868	8	7	13	13	**3**	9	8	9	3	8	11	14	106
1869	15	14	16	11	17	10	**4**	13	7	13	19	13	152
1870	10	4	14	17	11	17	8	19	12	13	5	17	147
1871	11	10	6	15	7	15	11	7	5	10	9	8	114
1872	12	9	8	10	16	13	12	16	6	11	13	15	141
1873	12	12	9	10	13	15	9	8	11	12	8	6	125
1874	7	4	11	13	17	10	9	6	4	4	8	17	110
1875	13	11	12	6	9	13	15	7	8	**21**	18	18	151
1876	12	**22**	18	10	10	13	10	13	16	6	19	16	165
1877	11	17	17	9	15	**5**	16	12	10	7	10	20	149
1878	17	11	**23**	14	16	10	18	**20**	9	13	11	16	178
1879	15	17	15	8	8	14	17	15	7	10	19	6	151
1880	13	8	11	13	**19**	11	14	17	9	16	11	17	159
1881	10	10	15	14	13	18	14	17	12	18	9	11	161
1882	3	5	7	13	13	12	16	16	12	12	18	19	146
1883	7	9	14	8	9	12	16	9	10	8	8	13	123
1884	9	5	15	9	6	15	14	10	5	18	14	14	134
1885	**2**	5	15	**3**	10	7	11	10	15	10	10	7	105
1886	11	5	10	14	13	17	16	8	5	9	6	14	128
1887	6	4	18	8	17	8	7	12	8	7	12	11	118
1888	11	12	18	12	7	17	20	11	9	10	7	4	138
1889	8	19	13	17	7	11	16	7	14	11	**3**	9	135
1890	11	**3**	6	15	10	20	13	18	10	11	13	**3**	133
Summe	592	562	674	578	626	682	694	630	507	550	593	577	7265
Jahre	51	51	51	51	51	51	51	51	51	51	51	51	51
Mittel	11.6	11.0	13.2	11.3	12.3	13.4	13.6	12.4	9.9	10.8	11.6	11.3	142.4
Maxim.	22	22	23	19	19	22	22	20	22	21	23	21	182
Minim.	2	3	5	3	3	5	4	2	2	2	3	3	103

Tage mit messbarem Niederschlag

Elbe

	Jan.	Febr.	März	April	Mai	Juni	Juli	Aug.	Sept.	Okt.	Nov.	Dec.	Jahr
Zlonitz (I 498)													
H = 229 m					(*Moldau, Bakower Bach, Zlonitzer Bach*)								h_r = 1 m
1876	5	22	17	7	8	12	10	**8**	**20**	**3**	16	12	**140**
1877	13	16	17	10	12	**6**	14	15	11	12	9	18	153
1878	18	14	**23**	13	15	12	21	18	8	14	12	11	179
1879	19	18	17	7	**6**	16	15	11	**6**	8	17	10	150
1880	8	**6**	7	10	16	16	11	13	11	21	11	17	147
1881	8	8	15	8	12	18	12	18	14	18	12	11	154
1882	**4**	**6**	**4**	17	16	19	17	20	15	15	19	18	170
1883	9	10	16	14	14	14	19	11	17	16	16	14	170
1884	19	10	19	8	10	18	12	11	**6**	**26**	**25**	**21**	**185**
1885	6	9	16	**3**	14	11	13	16	16	14	14	13	145
1886	11	7	14	**19**	18	**21**	14	10	9	11	14	19	167
1887	10	10	16	8	**23**	11	**9**	12	8	10	17	15	149
1888	16	12	18	13	8	18	**23**	15	12	17	**8**	13	173
1889	7	**24**	18	15	12	11	20	16	17	20	9	11	180
1890	**24**	**6**	11	15	12	19	17	**23**	12	17	19	**9**	184
Summe	177	178	228	167	196	222	227	217	182	222	218	212	2446
Jahre	15	15	15	15	15	15	15	15	15	15	15	15	15
Mittel	11.8	11.9	15.2	11.1	13.1	14.8	15.1	14.5	12.1	14.8	14.5	14.1	163.0
Maxim.	24	24	23	19	23	21	23	23	20	26	25	21	185
Minim.	4	6	4	3	6	6	9	8	6	3	8	9	140
Eger (I 508)													
H = 460 m					(*Eger*)								h_r = 1.5 m
1863					12		10	9	10	13	19	25	
1864	9	15	15	11	16	20	16	13	14	15	16	4	164
1865	**23**	18	21	**6**	12	16	10	20	**3**	14	23	8	174
1866	21	19	17	14	16	15	22	19	17	**2**	24	19	205
1867	22	20	20	**25**	17	12	19	**4**	11	20	**25**	20	215
1868	20	18	19	19	8	12	17	14	9	14	14	22	186
1869	12	14	12	**6**	15	13	**6**	10	10	15	18	14	145
1870	19	11	17	14	10	20	13	**25**	13	**25**	20	**28**	215
1871	21	14	11	22	13	**23**	19	12	9	17	16	17	194
1872	19	8	11	15	20	14	9	20	7	16	**25**	16	180
1873	14	17	14	14	**22**	20	15	10	17	20	21	15	199
1874	19	9	14	13	**22**	12	10	11	8	12	20	23	173
1875	21	11	16	9	13	16	16	7	10	20	20	19	178
1876	13	21	23	11	13	15	14	12	**24**	13	20	22	201
1877	19	**24**	21	17	17	10	21	17	15	16	21	22	220
1878	**23**	20	**26**	19	21	11	19	22	15	23	22	22	**243**
1879	17	**24**	17	15	14	16	22	14	9	14	**25**	13	200
1880	17	14	**9**	18	14	15	21	14	17	24	15	24	202
1881	14	14	16	14	13	16	15	17	16	21	15	15	186
1882	8	7	12	15	18	20	19	21	14	14	22	17	187
1883	11	11	13	**6**	11	12	22	11	16	16	16	20	165
1884	15	12	13	9	9	15	16	12	5	**25**	16	22	169
1885	**6**	14	14	**6**	17	11	13	16	13	19	12	13	154
1886	14	7	14	13	13	20	18	7	10	11	16	25	168
1887	**6**	7	16	8	21	**8**	9	7	7	14	14	23	**140**
1888	14	13	21	12	**7**	16	**23**	16	8	14	**10**	7	161

Tage mit messbarem Niederschlag

Elbe

	Jan.	Febr.	März	April	Mai	Juni	Juli	Aug.	Sept.	Okt.	Nov.	Dec.	Jahr
1889	9	23	18	14	12	9	15	13	13	19	11	7	163
1890	21	**2**	10	13	17	14	19	23	9	17	19	**2**	166
Summe	427	387	430	358	413	401	448	396	329	463	515	484	4953
Jahre	27	27	27	27	28	27	28	28	28	28	28	28	27
Mittel	15.8	14.3	15.9	13.3	14.8	14.9	16.0	14.1	11.8	16.5	18.4	17.3	183.1
Maxim.	23	24	26	25	22	23	23	25	24	25	25	28	243
Minim.	6	2	9	6	7	8	6	4	3	2	10	2	140

Tepl [Stift] (I 517)

H = 658 m (*Eger, Tepl*) h_r = 1 m

1876	4	13	15	6	**7**	9	**6**	**7**	**21**	**6**	15	14	**123**
1877	10	12	16	10	10	**4**	13	12	16	14	17	16	150
1878	17	11	19	12	16	12	18	18	10	23	15	16	187
1879	**20**	**19**	16		12	16	**22**	13	13	16	**28**	**24**	
1880	16	18	18	16	20	15	17	18	15	24	16	23	**216**
1881	16	15	18	18	13	19	14	19	15	20	16	14	197
1882	11	16	**20**	**20**	21	**20**	20	18	17	14	22	13	212
1883	10	6	10	4	10	10	20	8	15	16	25	18	152
1884	18	12	14	14	9	**20**	8	14	**6**	**27**	12	20	174
1885	**2**	7	14	**3**	18	11	10	11	12	18	12	8	126
1886	9	6	9	10	11	19	12	10	10	8	13	21	138
1887	4	7	16	8	**24**	8	10	**7**	16	17	11	17	145
1888	10	10	18	17	9	17	21	15	10	15	**6**	**3**	151
1889	6	**19**	10	14	11	9	17	11	11	14	9	5	136
1890	12	**4**	**5**	8	15	13	11	**23**	12	12	8	5	128
Summe	165	175	218	160	206	202	219	204	199	244	225	217	2235
Jahre	15	15	15	14	15	15	15	15	15	15	15	15	14
Mittel	11.0	11.7	14.5	11.4	13.7	13.5	14.6	13.6	13.3	16.3	15.0	14.5	163.1
Maxim.	20	19	20	20	24	20	22	23	21	27	28	24	216
Minim.	2	4	5	3	7	4	6	7	6	6	6	3	123

Karlsbad (I 518)

H = 405 m (*Eger*) h_r = 8.4 m, seit 1879 = 1 m

1875					11	14	16	**8**	**7**	12	20	13	
1876	**7**	16	16	10	**7**	11	**8**	**8**	16	**2**	10	**7**	**118**
1877	10	10	17	7	15	**5**	12	10	10	8	12	12	128
1878	8	**5**	12	7	10						15	15	
1879	12	22	21	10	15	18	19	15	9	12	24	9	186
1880	11	11	**11**	17	14	10	15	15	15	23	15	23	180
1881	15	13	16	15	16	20	12	13			12	11	
1882	8	10	14	16	14	19	14	18	16	15	**26**	21	191
1883	12	13	18	10	12	12	18	12	15	15	16	19	172
1884	**19**	13	15	**6**	10	21	14	13	**7**	**24**	15	19	176
1885	8	7	12	**6**	18	9	11	18	15	20	**9**	20	153
1886	14	10	13	16	14	16	15	13	12	13	16	22	174
1887	9	9	18	13	**28**	10	9	12	14	19	15	**25**	181
1888	**19**	20	**23**	17	12	19	**30**	19	12	23	15	9	**218**
1889	10	**26**	20	**19**	13	12	23	19	**18**	14	12	16	202
1890	**19**	6	14	17	15	**22**	20	**23**	13	17	14	9	189

Tage mit messbarem Niederschlag

Elbe

	Jan.	Febr.	März	April	Mai	Juni	Juli	Aug.	Sept.	Okt.	Nov.	Dec.	Jahr
Summe	181	191	240	186	224	218	236	216	179	217	246	250	2268
Jahre	15	15	15	15	16	15	15	15	14	14	16	16	13
Mittel	12.1	12.7	16.0	12.4	14.0	14.5	15.7	14.4	12.8	15.5	15.4	15.6	171.1
Maxim.	19	26	23	19	28	22	30	23	18	24	26	25	218
Minim.	7	5	11	6	7	5	8	8	7	2	9	7	118

Kupferberg bei Klösterle (I 521)

H = 838 m (*Eger, Kleinthaler Bach*) h_r = 1° m

1876	17	21	19	13	14	16	10	11	**21**	10	25	**27**	204
1877	18	19	18			**9**	12	12	13	**8**	18	11	
1878	8	11	10	10	17	12	**22**	15	13	18	17	23	176
1879	**28**	**23**	19	13	16	18	21	15	10	17	**30**	17	**227**
1880	26	18	11	17	18	16	14	15	14	**27**	19	26	221
1881	19	16	14	10	12	16	12	17	16	19	16	18	185
1882	8	8	11	**19**	18	16	16	**25**	20	19	13	**9**	182
1883	7	8	10	8	10	10	12	9	13	11	**9**	12	**119**
1884	13	**4**	11	5	6	18	**9**	13	8	23	20	23	153
1885	23	12	19	**4**	**20**	12	15	18	18	15	18	13	187
1886	13	13	16	14	18	**22**	19	9	12	10	11	21	178
1887	**6**	6	**20**	10	20	11	**9**	**6**	**6**	14	11	16	135
1888	19	18	16	11	**5**	13	**22**	14	8	12	14	12	164
1889	15	16	11	13	8	**9**	11	**6**	11	16	12	11	139
1890	18	5	**9**	8	8	12	10	16	8	10	15	16	135
Summe	238	198	214	155	190	210	214	201	191	229	248	255	2405
Jahre	15	15	15	14	14	15	15	15	15	15	15	15	14
Mittel	15.9	13.2	14.3	11.1	13.6	14.0	14.3	13.4	12.7	15.3	16.5	17.0	171.3
Maxim.	28	23	20	19	20	22	22	25	21	27	30	27	227
Minim.	6	4	9	4	5	9	9	6	6	8	9	9	119

Leitmeritz I (I 536)

H = 190 m (*Elbe*) h_r = 1.2 m

1873				11	21	16	11	9	14	18	19	17	
1874	18	12	15	**5**	**5**	12	**10**	**3**	6	10	**9**	16	**121**
1875	17	13	17	11	18	15	19	11	11	21	20	15	188
1876	8	19	17	10	10	10	16	10	**24**	**3**	18	19	164
1877	13	8	18	13	14	**8**	23	19	10	13	15	23	177
1878	15	15	**22**	16	18	15	22	**22**	12	16	22	12	207
1879	14	**20**	16	11	9	16	20	19	8	9	18	9	169
1880	13	9	**7**	14		16	18	17	15	25	22	**27**	
1881	3	**7**	15	9	15	16	15	19	16	17	**9**	**6**	147
1882	5	10	12	**17**	17	21	19	18	19	18	20	25	201
1883	7	11	12	8	15	11	16	13	15	10	16	25	159
1884	18	15	21	7	12	19	18	14	7	**28**	17	24	200
1886	14	8	15	15	13	20	21	9	**5**	8	10	13	151
1887	**2**	**7**	19	11	**29**	10	11	13	10	14	13	16	155
1890	**22**	10	10	16	11	**22**	**24**	21	19	21	**24**	12	**212**
Summe	169	164	216	174	207	227	263	217	191	231	252	259	2251
Jahre	14	14	14	15	14	15	15	15	15	15	15	15	13
Mittel	12.1	11.7	15.4	11.6	14.8	15.1	17.5	14.5	12.7	15.4	16.8	17.3	174.9

Tage mit messbarem Niederschlag

Elbe

	Jan.	Febr.	März	April	Mai	Juni	Juli	Aug.	Sept.	Okt.	Nov.	Dec.	Jahr
Maxim.	22	20	22	17	29	22	24	22	24	28	24	27	212
Minim.	2	7	7	5	5	8	10	3	5	3	9	6	121

Kulm bei Karbitz (I 550)

H = 234 m (*Biela, Sernitzbach*) h_r = 1 m

1876					10	10	11	**5**	**22**	**4**	14	11	
1877	15	**25**	18	8	12	6	11	15	7	9	11	13	150
1878	12	16	16	8	10	8	19	11	6	13	17	16	152
1879	13	19	18	**4**	9	14	16	13	**4**	8	16	10	144
1880	12	8	**8**	10	12	13	12	11	7	16	11	18	138
1881	14	9	15	5	9	10	10	15	14	14	**7**	10	132
1882	7	8	**8**	**16**	15	**17**	14	**22**	12	12	**22**	14	**167**
1833	9	11	15	7	7	8	19	9	10	9	11	17	132
1884	**19**	14	10	8	7	16	10	8	5	**22**	15	19	153
1885	**4**	**5**	10	**4**	12	9	11	13	11	10	14	15	**118**
1886	12	9	12	12	12	14	17	8	5	7	8	20	136
1887	**4**	6	18	8	**19**	7	**9**	8	**4**	7	14	**23**	127
1888	11	12	**19**	10	**6**	14	**20**	13	6	13	9	12	145
1889	8	23	15	13	13	**4**	18	15	13	12	13	12	159
1890	**19**	6	11	12	8	14	15	18	10	13	16	**5**	147
Summe	159	171	193	125	161	164	212	184	136	169	198	215	2000
Jahre	14	14	14	14	15	15	15	15	15	15	15	15	14
Mittel	11.4	12.2	13.8	8.9	10.7	10.9	14.1	12.3	9.1	11.3	13.2	14.3	142.2
Maxim.	19	25	19	16	19	17	20	22	22	22	22	23	167
Minim.	4	5	8	4	6	4	9	5	4	4	7	5	118

Böhmisch Leipa (I 559)

H = 263 m (*Polzen*) h_r = 1.0 bis 1.8 m

1876	5	16	12	7	**6**	10	9	**7**	17	**4**	9	12	**114**
1877	11	20	15	**3**	15	7	20	12	10	9	9	13	144
1878	13	9	16	15	13	**6**	16	22	11	15	14	16	166
1879	20	23	19	9	10	19	**22**	19	7	13	**25**	**11**	197
1880	21	12	**9**	16	17	19	18	15	14	**26**	23	**26**	216
1881	19	13	**22**	9	14	17	17	21	16	21	19	13	201
1882	18	23	14	**19**	17	19	20	**23**	**19**	15	22	22	**231**
1883	12	16	20	11	13	11	20	15	15	13	16	25	187
1884	**22**	13	16	11	15	18	18	9	6	23	17	20	188
1885	7	9	20	9	18	13	15	17	15	16	15	15	169
1886	14	8	15	15	13	20	21	9	**5**	8	10	13	151
1887	**3**	8	18	12	**20**	10	**8**	12	11	13	16	22	153
1888	20	14	**22**	13	10	16	21	17	9	13	**8**	**11**	174
1889	12	**26**	16	16	9	8	20	12	16	18	13	12	178
1890	21	**6**	12	15	12	**21**	15	20	15	14	15	12	178
Summe	218	216	246	180	202	214	260	230	186	221	231	243	2647
Jahre	15	15	15	15	15	15	15	15	15	15	15	15	15
Mittel	14.5	14.4	16.4	12.0	13.5	14.3	17.3	15.3	12.4	14.7	15.4	16.2	176.4
Maxim.	22	26	22	19	20	21	22	23	19	26	25	26	231
Minim.	3	6	9	3	6	6	8	7	5	4	8	11	114

Tage mit messbarem Niederschlag

Elbe

	Jan.	Febr.	März	April	Mai	Juni	Juli	Aug.	Sept.	Okt.	Nov.	Dec.	Jahr
Bodenbach (I 567)													
H = 142 m					(*Eulauer Bach*)								h_r = 1.6 m
1828				**20**	16	**22**	21	**25**	13	17	11	19	
1829	17	15	9	13	15	16	20	16	16	14	12	8	171
1830	8	12	15	19	15	20	16	17	12	13	9	13	169
1831	10	12	**20**	16	13	17	15	16	**19**	**5**	**20**	10	**173**
1832	9	**2**	10	**6**	13	20	19	13	16	8	13	11	140
1833	10	12	11	13	**7**	10	20	22	12	**5**	14	**21**	157
1834	16	7	17	14	14	19	9	12	8	14	8	15	153
1835	13	8	14	13	17	11	11	10	**6**	**18**	10	15	146
1836	15	9	11	17	11	18	**8**	**8**	13	8	14	19	151
1837	11	13	12	12	**19**	15	14	**8**	10	12	19	14	159
1838	9	7	**20**	17	15	17	21	19	8	16	10	9	168
1839	**23**	16	15	14	**19**	14	13	13	12	8	8	15	170
1840	14	7	17	**6**	14	17	14	9	11	16	17	6	148
1841	22	5	13	11	9	**22**	19	13	8	10	11	13	156
1842													**130**
1843	19	8	**6**	15	13	21	21	11	10	**18**	11	14	167
1844	16	12	19	7	14	**2**	**23**	18	16	13	12	**4**	156
1845													172
1846	11	**19**	13	19	14	8	13	11	9	11	6	16	150
1847	**6**	16	12	17	12	17	12	9	18	12	**5**	9	145
Summe	229	180	234	249	250	286	289	250	217	218	210	231	2981
Jahre	17	17	17	18	18	18	18	18	18	18	18	18	19
Mittel	13.5	10.6	13.8	13.8	13.9	15.9	16.1	13.9	12.1	12.1	11.7	12.8	160.2
Maxim.	23	19	20	20	19	22	23	25	19	18	20	21	173
Minim.	6	2	6	6	7	2	8	8	6	5	5	4	130
Hinterhermsdorf (I 572)													
H = 367 m					(*Kirnitzschbach*)								h_r = 2.5 m, seit 1876 = 1.4 m
1864	12	16	13	18	15	19	18	20	14	23	16	10	194
1865	21	18	17	**7**	12	16	12	22	7	19	20	13	184
1866	20	19	19	16	18	15	22	17	15	**5**	23	22	211
1867	**23**	19	21	**21**	19	17	**25**	12	12	17	**25**	23	**234**
1868	21	18	19	**21**	**7**	10	**9**	14	10	15	21	22	187
1869	14	15	17	10	16	16	12	18	12	19	24	14	187
1870	19	9	20	13	11	21	15	22	13	20	12	25	200
1871	15	14	**9**	20	18	**23**	19	15	12	12	16	16	189
1872	9	8	14	16	19	19	13	18	14	13	22	16	181
1873	13	16	13	13	21	16	13	11	16	19	16	21	188
1874	19	12	17	18	19	13	12	15	7	8	15	22	177
1875	22	13	17	11	12	14	16	11	14	20	20	19	189
1876	10	22	23	14	12	15	14	18	**26**	7	16	20	187
1877	18	23	21	12	17	**6**	21	15	14	19	14	21	201
1878	21	23	**26**	15	14	13	22	18	9	15	16	19	211
1879	21	23	18	11	12	18	20	19	7	17	24	16	206
1880	22	10	11	13	17	16	18	15	11	**26**	18	**26**	203
1881	15	13	19	**7**	12	16	12	20	15	20	14	10	173
1882	11	12	14	18	19	21	20	**25**	14	14	**25**	14	207

Tage mit messbarem Niederschlag

Elbe

	Jan.	Febr.	März	April	Mai	Juni	Juli	Aug.	Sept.	Okt.	Nov.	Dec.	Jahr
1883	11	13	16	10	10	14	22	12	13	10	13	20	164
1884	19	12	**9**	10	9	15	16	**7**	**5**	25	20	23	170
1885	**4**	6	18	**7**	14	14	16	18	15	14	11	13	**150**
1886	12	8	15	12	13	20	17	**7**	8	13	17	24	166
1887	9	9	18	13	**26**	11	**9**	12	13	17	18	23	178
1888	16	13	24	13	10	14	22	17	7	18	**9**	13	176
1889	8	**25**	18	20	8	8	19	16	17	11	10	**8**	168
1890	20	**4**	10	15	11	18	21	18	17	17	15	**8**	174
Summe	425	393	456	374	391	418	455	422	337	433	470	481	5055
Jahre	27	27	27	27	27	27	27	27	27	27	27	27	27
Mittel	15.7	14.6	16.9	13.9	14.5	15.5	16.9	15.6	12.5	16.0	17.4	17.8	187.3
Maxim.	23	25	26	21	26	23	25	25	26	26	25	26	234
Minim.	4	4	9	7	7	6	9	7	5	5	9	8	150

Dresden [Neustadt] (I 583)

H = 118 m (*Elbe*) h_r = 2.5 m, seit 1876 = 1.5 m

1864	7	11	13	15	14	11	15	15	11	13	12	**2**	139
1865	11	8	13	**5**	9	12	10	15	**4**	11	15	5	**118**
1866	14	14	14	13	13	14	21	13	6	**2**	17	15	156
1867	11	16	11	**18**	13	13	**22**	**6**	8	11	16	13	158
1868	10	13	12	15	**5**	8	**7**	9	7	10	10	17	123
1869	8	11	**8**	8	12	15	8	15	8	11	17	10	131
1870	9	**2**	**8**	6	**5**	15	10	**22**	11	16	9	18	131
1876	7	18	16	10	6	8	12	9	**20**	3	11	14	134
1877	12	16	12	8	13	**7**	13	15	16	12	11	15	150
1878	13	14	**24**	13	12	8	20	19	9	11	11	11	165
1879	15	16	12	10	8	17	17	15	6	12	18	6	152
1880	15	7	**8**	15	13	11	20	16	10	19	15	**24**	173
1881	12	9	15	6	11	18	11	16	14	**21**	**7**	8	148
1882	8	11	10	12	19	16	15	21	13	13	**23**	14	175
1883	10	13	15	14	13	12	**22**	13	13	11	15	22	173
1884	**20**	12	13	10	11	18	14	9	7	20	16	20	170
1885	**3**	7	19	7	18	11	14	15	13	16	14	13	150
1886	8	9	13	12	13	**20**	16	9	6	13	14	17	150
1887	7	7	20	15	**25**	10	11	11	11	18	16	19	170
1888	15	11	18	12	9	13	18	14	8	20	**7**	9	154
1889	9	**23**	21	15	12	10	19	17	18	15	11	13	**183**
1890	17	4	11	13	8	17	**22**	16	14	16	14	9	161
Summe	241	252	306	252	262	284	337	310	233	294	299	294	3364
Jahre	22	22	22	22	22	22	22	22	22	22	22	22	22
Mittel	11.0	11.5	13.9	11.5	11.9	12.9	15.3	14.1	10.6	13.4	13.6	13.4	153.1
Maxim.	20	23	24	18	25	20	22	22	20	21	23	24	183
Minim.	3	2	8	5	5	7	7	6	4	2	7	2	118

Dresden [Neustadt] (I 583)

H = 118 m (*Elbe*) h_r = 2.5 m, seit 1876 = 1.5 m

Tage mit Niederschlag überhaupt

1864	9	11	14	18	16	13	15	**22**	16	21	14	**6**	175
1865	17	14	18	7	12	14	13	17	**5**	12	16	8	153

Tage mit messbarem Niederschlag

Elbe

	Jan.	Febr.	März	April	Mai	Juni	Juli	Aug.	Sept.	Okt.	Nov.	Dec.	Jahr
1866	16	20	16	16	15	17	21	16	6	2	17	16	178
1867	13	17	15	18	13	13	23	8	9	14	16	21	180
1868	14	16	13	15	6	8	8	11	8	13	15	20	147
1869	8	12	9	9	14	17	8	15	8	11	17	10	138
1870	9	2	8	6	5	15	10	22	12	16	11	22	138
1876	7	18	16	10	6	8	14	9	20	3	12	14	137
1877	17	20	15	15	17	7	14	16	19	15	12	16	183
1878	15	15	25	15	14	10	22	21	11	11	14	15	188
1879	16	16	15	12	15	20	21	19	9	14	22	13	192
1880	18	13	12	18	17	14	20	16	11	23	18	26	206
1881	16	12	20	12	16	19	17	21	14	24	13	10	194
1882	11	11	10	12	19	17	15	21	14	13	23	14	180
1883	10	13	15	14	13	12	24	13	13	12	15	23	177
1884	23	14	15	16	16	21	18	10	7	22	18	23	203
1885	8	12	22	9	23	11	17	17	16	18	14	19	186
1886	16	10	15	16	15	21	19	13	8	13	15	21	182
1887	11	10	22	16	26	10	14	13	12	19	17	22	192
1888	18	17	20	19	10	16	23	16	11	21	11	13	195
1889	10	26	23	17	13	12	22	18	18	15	13	16	203
1890	19	6	13	14	9	18	22	20	16	18	16	12	183
Summe	301	305	351	304	310	313	380	354	263	330	339	360	3910
Jahre	22	22	22	22	22	22	22	22	22	22	22	22	22
Mittel	13.7	13.9	16.0	13.8	14.1	14.2	17.3	16.1	12.0	15.0	15.4	16.4	177.9
Maxim.	23	26	25	19	26	21	24	22	20	24	23	26	206
Minim.	7	2	8	6	5	7	8	8	5	2	11	6	137

Rehefeld (I 585)

H = 684 m (*Rothe Weisseritz, Wilde Weisseritz*) h_r = 2.5 m, seit 1876 = 1 m

1864	5	11	14	15	14	15	18	18	13	17	11	8	159
1865	17	13	22	7	11	20	15	18	7	13	18	13	174
1866	17	21	12	15	16	15	18	20	13	4	20	19	190
1867	23	19	22	21	18	16	24	10	12	20	25	23	233
1868	23	20	21	19	4	11	16	10	7	12	14	21	178
1869	14	13	20	12	11	16	10	18	13	13	14	13	167
1870	13	8	15	16	10	20	14	25	13	19	11	18	182
1871	10	11	11	20	18	22	15	14	12	13	14	7	167
1872	6	7	17	11	13	12	8	14	5	11	15	11	130
1873	6	5	11	9	18	15	14	11	8	12	14	24	147
1874	13	10	13	13	13	13	7	11	5	5	12	21	136
1875	16	8	13	10	9	11	12	7	10	19	18	14	147
1876	18	20	22	11	12	13	16	8	25	8	19	19	191
1877	15	22	17	12	16	7	19	16	15	14	16	18	187
1878	20	16	23	13	17	12	21	18	10	11	13	18	192
1879	14	17	17	10	7	12	18	17	8	7	17	11	155
1880	15	12	8	17	18	15	17	15	10	20	12	20	179
1881	13	11	12	7	14	16	9	18	13	17	12	7	149
1882	8	10	16	15	17	18	16	25	16	11	23	18	193
1883	11	11	17	14	12	12	23	14	13	13	14	20	174
1884	23	12	17	16	14	20	17	12	8	24	18	29	210
1885	8	12	20	7	19	14	16	21	17	19	16	23	192

Tage mit messbarem Niederschlag

Elbe

	Jan.	Febr.	März	April	Mai	Juni	Juli	Aug.	Sept.	Okt.	Nov.	Dec.	Jahr
1886	17	9	16	16	13	21	17	10	11	13	15	25	183
1887	13	11	21	16	**24**	13	11	14	15	19	18	26	201
1888	21	16	**24**	20	10	17	**25**	15	10	21	17	17	213
1889	11	**27**	**24**	**25**	12	10	21	19	17	19	16	19	220
1890	**26**	6	14	17	15	17	21	23	19	20	21	14	213
Summe	396	358	459	384	375	403	438	421	325	394	433	476	4862
Jahre	27	27	27	27	27	27	27	27	27	27	27	27	27
Mittel	14.7	13.3	17.0	14.2	13.9	14.9	16.2	15.6	12.0	14.6	16.0	17.6	180.0
Maxim.	26	27	24	25	24	22	25	25	25	24	25	29	233
Minim.	5	5	8	7	4	7	7	7	5	4	11	7	130

Tharandt I (I 586)

H = 214 m (*Rothe Weisseritz, Wilde Weisseritz*) h_r = 2.5 m, seit 1882 = 1.4 m

1868						8	12	9	6	12	18	18	
1869	12	12	10	9	16	18	11	21	11	14	**21**	13	168
1870	**16**	6	13	13	8	**19**	13	**23**	12	18	9	17	167
1871	10	9	**6**	19	15	**19**	15	10	8	10	**8**	10	139
1872	5	8	14	14	13	18	10	13	14	12	16	12	149
1873	8	10	7	8	19	13	13	**7**	11	10	11	13	130
1874	12	**5**	14	12	16	9	11	14	**5**	6	12	14	130
1875	12	6	11	10	8	10	10	**7**	10	15	13	7	119
1876	5	12	12	6	**6**	8	**9**	8	**19**	**3**	14	12	**114**
1877	8	15	12	11	10	**6**	20	13	14	10	13	12	144
1878	13	18	17	10	13	8	17	17	8	10	15	8	154
1879	**16**	15	11	7	9	13	19	13	10	11	17	9	150
1880	**16**	8	7	10	11	11	16	15	8	**20**	12	19	153
1881	11	12	13	7	14	17	14	20	14	17	10	**6**	155
1882	8	14	9	10	18	16	15	20	16	16	18	9	169
1883	10	11	12	12	12	12	**22**	13	13	12	13	20	162
1885	**3**	7	16	**5**	17	10	11	18	15	11	10	17	140
1886	8	6	11	13	12	18	15	9	8	11	11	17	139
1887	4	9	16	15	**24**	10	11	11	10	16	15	**22**	163
1888	15	13	**19**	14	10	16	**22**	16	8	18	12	9	172
1889	9	**25**	**19**	**21**	13	8	21	17	**19**	13	11	11	**187**
1890	**16**	**5**	10	11	10	15	17	18	13	14	13	10	152
Summe	217	226	259	237	274	282	324	312	252	279	292	285	3156
Jahre	21	21	21	21	21	22	22	22	22	22	22	22	21
Mittel	10.3	10.8	12.3	11.3	13.0	12.8	14.7	14.2	11.5	12.7	13.3	13.0	149.9
Maxim.	16	25	19	21	24	19	22	23	19	20	21	22	187
Minim.	3	5	6	5	6	6	9	7	5	3	8	6	114

Grüllenburg (I 588)

H = 377 m (*Triebisch*) h_r = 2.5 m, seit 1876 = 1.4 m

1864	8	15	14	18	15	16	19	21	15	20	14	**7**	182
1865	14	15	18	6	10	17	17	21	7	13	18	12	168

Tage mit messbarem Niederschlag

Elbe

	Jan.	Febr.	März	April	Mai	Juni	Juli	Aug.	Sept.	Okt.	Nov.	Dec.	Jahr
1866	15	19	21	15	18	18	**24**	21	13	**3**	20	17	204
1867	16	21	**23**	**24**	18	16	**24**	12	14	22	**22**	21	**233**
1868	13	18	17	14	**3**	10	14	7	9	12	13	16	146
1869	10	13	15	9	13	18	9	20	11	17	19	11	165
1870	17	7	16	15	8	18	12	**23**	11	18	11	14	170
1871	8	11	9	22	18	**23**	16	10	11	11	11	8	158
1872	7	8	14	13	18	18	9	15	12	12	17	12	155
1873	6	9	10	7	18	13	14	11	12	15	13	14	142
1874	11	**6**	15	15	15	8	**6**	15	**5**	8	11	10	125
1875	13	**6**	13	11	11	14	12	9	10	17	16	12	144
1876	**3**	12	12	**5**	8	9	13	**4**	**18**	**3**	11	12	**110**
1877	12	14	11	13	13	**6**	14	10	11	10	12	12	138
1878	13	18	22	9	13	7	18	17	11	10	16	13	167
1879	15	17	11	12	10	15	18	15	7	15	**22**	13	170
1880	14	8	**6**	12	14	10	14	17	9	**23**	11	18	156
1881	10	10	16	7	12	19	14	17	13	21	11	9	159
1882	11	13	8	11	19	22	17	22	17	17	17	14	188
1883	11	12	14	10	12	10	21	14	15	9	13	20	161
1884	18	11	14	11	12	17	12	11	8	**23**	16	20	173
1885	4	10	17	**5**	19	14	14	18	16	16	**10**	17	160
1886	13	8	17	14	16	20	17	9	9	13	16	**22**	174
1887	9	10	19	18	**25**	10	12	8	13	17	**10**	**22**	173
1888	12	19	18	16	11	16	22	16	10	21	**10**	12	183
1889	10	**25**	**23**	19	7	9	18	16	17	13	11	16	184
1890	**19**	**6**	10	10	10	16	18	20	13	16	15	12	165
Summe	312	341	403	341	366	389	418	399	317	395	386	386	4453
Jahre	27	27	27	27	27	27	27	27	27	27	27	27	27
Mittel	11.6	12.6	14.9	12.6	13.6	14.4	15.5	14.8	11.7	14.6	14.3	14.3	164.9
Maxim.	19	25	23	24	25	23	24	23	18	23	22	22	233
Minim.	3	6	6	5	3	6	6	4	5	3	10	7	110

Meissen (I 589)

H = 104 m (*Elbe*) h_r = ? m, seit 1887 = 1.5 m

1772	21	16	17	11	17	13	12	12	9	3	12	8	151
1773	19	14	20	13	15	12	16	18	14	9	11	13	174
1774	23	18	10	16	12	16	17	16	15	13	12	12	180
1775	19	20	20	15	11	14	19	15	7	20	22	16	198
1776	8	14	14	13	15	13	12	12	9	7	14	11	142
1855	14	14	13	14	14	11	20	18	6	14	14	13	165
1856	14	16	**7**	7	**22**	17	10	17	11	13	18	14	166
1857	12	**4**	12	12	7	8	14	9	10	5	8	8	**109**
1858	13	**4**	12	**4**	12	8	13	18	11	12	9	11	127
1859	9	9	19	17	14	10	**7**	12	13	10	12	11	143
1860	15	16	16	15	13	15	16	19	7	14	13	13	172
1861	13	7	21	17	19	15	14	12	15	**2**	13	13	161
1862	16	11	12	15	11	14	17	**7**	6	11	**6**	17	143
1863	12	10	16	12	9	13	11	10	5	7	11	19	135
1864	9	11	10	14	15	16	11	15	11	18	11	**5**	146
1865	12	12	16	7	11	15	11	13	**4**	12	17	9	139

Tage mit messbarem Niederschlag

Elbe

	Jan.	Febr.	März	April	Mai	Juni	Juli	Aug.	Sept.	Okt.	Nov.	Dec.	Jahr
1866	15	19	15	12	16	16	17	14	11	3	17	17	172
1867	19	18	19	**23**	16	12	19	10	11	**22**	18	21	**208**
1868	15	19	18	17	**5**	10	12	12	5	15	16	19	163
1869	13	14	12	9	16	15	9	16	11	18	20	13	166
1870	17	9	18	15	10	17	12	**23**	14	18	12	**24**	189
1871	15	14	9	19	17	**23**	17	13	8	11	11	11	168
1872	7	8	13	14	13	17	11	13	12	13	18	11	150
1873	13	11	9	12	18	15	13	11	16	14	11	19	162
1874	12	8	17	18	16	11	10	17	9	8	16	19	161
1875	**22**	15	17	13	12	16	17	11	13	19	19	16	190
1876	11	23	21	11	13	12	15	9	**22**	7	19	19	182
1877	19	19	18	12	16	**7**	**22**	12	15	16	15	17	188
1878	20	17	**26**	12	16	9	**22**	20	14	13	15	18	202
1879	20	22	14	12	15	15	21	19	9	13	**22**	12	194
1880	18	13	9	17	14	13	19	17	8	20	15	23	186
1881	14	12	19	9	12	17	15	19	18	20	12	8	175
1882	8	13	15	12	19	17	15	20	15	12	21	15	182
1883	10	11	13	10	13	8	18	11	14	9	14	21	152
1884	19	11	13	13	16	20	12	8	**4**	21	18	21	176
1885	7	10	15	7	20	11	17	17	17	20	11	15	167
1886	15	8	10	13	11	18	18	8	6	9	12	19	147
1887	**4**	8	15	15	20	11	11	10	9	15	16	21	155
1888	17	16	21	12	9	15	19	14	7	19	11	9	169
1889	10	**24**	20	19	12	10	20	14	13	15	9	13	179
1890	16	7	12	12	9	17	18	19	10	13	13	8	154
Summe	495	463	542	472	501	494	543	507	390	481	513	542	5943
Jahre	36	36	36	36	36	36	36	36	36	36	36	36	36
Mittel	13.8	12.9	15.1	13.1	13.9	13.7	15.1	14.1	10.8	13.4	14.2	15.1	165.2
Maxim.	22	24	26	23	22	23	**22**	23	22	22	22	24	208
Minim.	4	4	7	4	5	7	7	7	4	2	6	5	109

Torgau (I 593)

H = 99 m

(*Elbe*)

[seit Dec. 1885 = 1 m
h_r = 2.6 m, seit 1880 = 1.7 m,

1848	10	21	17	18	**5**	17	13	22	12	16	18	12	181
1849	18	16	23	17	12	14	14	15	9	14	14	14	180
1850	15	21	16	15	21	11	**24**	17	13	**21**	21	19	**214**
1851	13	15	20	**22**	18	16	15	9	19	15	18	17	197
1852	15	17	11	14	18	21	8	13	15	13	17	18	180
1853	16	15	13	18	9	17	16	8	11	11	11	**6**	151
1854	10	14	11	9	11	20	12	15	9	11	14	18	154
1855	11	13	16	15	17	11	17	12	7	11	11	11	152
1856	11	12	9	11	21	17	11	21	12	5	16	15	161
1857	10	**5**	17	12	6	8	15	11	9	6	9	11	**119**
1858	13	6	10	**5**	14	9	15	16	6	11	7	18	130
1859	16	11	18	21	17	11	**6**	10	13	7	12	12	154
1860	13	15	18	12	15	15	23	20	8	18	13	13	183
1861	9	6	17	16	18	18	12	14	**20**	**2**	13	12	157
1862	16	14	8	13	9	16	23	**6**	5	12	9	15	146
1863	14	13	19	13	9	14	14	12	17	6	11	21	163
1864	6	9	11	15	13	14	17	14	16	20	14	**6**	155
1865	13	9	16	6	10	15	11	18	**3**	14	13	8	136

Tage mit messbarem Niederschlag

Elbe

	Jan.	Febr.	März	April	Mai	Juni	Juli	Aug.	Sept.	Okt.	Nov.	Dec.	Jahr
1866	11	14	15	14	15	11	22	17	12	**2**	18	14	165
1867	**20**	16	20	20	11	12	22	9	10	18	18	17	193
1868	14	17	15	18	**5**	7	7	10	7	15	14	17	146
1869	11	14	12	6	14	17	8	17	12	15	19	11	156
1870	14	8	17	11	10	18	12	**23**	13	**21**	12	17	176
1871	9	12	8	19	13	20	14	10	9	11	13	10	148
1872	7	7	12	13	11	10	**6**	12	11	11	14	10	124
1873	8	9	**6**	12	14	13	12	11	12	11	10	13	131
1874	14	7	14	11	15	8	9	16	8	9	7	18	136
1875	17	11	12	11	11	12	12	9	10	14	17	10	146
1876	6	20	18	**5**	10	12	11	10	**20**	4	15	16	147
1877	15	19	13	10	13	7	17	17	15	13	10	14	163
1878	11	12	**24**	14	13	9	21	15	7	11	12	16	165
1879	18	15	13	10	12	**22**	20	19	6	10	17	9	171
1880	11	9	7	13	11	16	12	13	7	18	15	21	153
1881	13	12	18	12	14	16	11	17	13	17	8	11	162
1882	10	11	9	14	19	16	15	19	10	12	**24**	15	174
1883	10	9	14	12	13	**6**	22	9	13	14	16	18	156
1884	18	13	17	12	13	15	14	7	6	20	15	20	170
1885	**4**	8	14	6	15	11	13	14	14	14	12	13	138
1886	13	7	9	10	13	15	12	11	7	14	17	**22**	150
1887	5	8	14	10	**23**	10	14	8	11	**21**	18	**22**	164
1888	16	16	20	14	7	15	22	15	7	20	15	11	178
1889	6	**25**	17	16	12	11	17	15	14	14	**6**	12	165
1890	18	6	14	12	12	17	13	15	8	13	13	8	149
Summe	528	537	622	557	562	590	624	591	466	555	596	611	6839
Jahre	43	43	43	43	43	43	43	43	43	43	43	43	43
Mittel	12.3	12.5	14.5	13.0	13.1	13.7	14.5	13.7	10.8	12.9	13.9	14.2	159.1
Maxim.	20	25	24	22	23	22	24	23	20	21	24	22	214
Minim.	4	5	6	5	5	6	6	6	3	2	6	6	119

Georgengrün (I 602)

H = 725 m (*Mulde, Zwickauer Mulde*) h_r = 2.5 m, seit 1876 = 1.4 m

1864	8	13	14	15	15	20	18	21	17	17	13	**5**	176
1865	23	16	22	7	12	**23**	14	17	7	16	18	10	185
1866	20	20	20	18	17	18	23	22	14	**4**	23	19	218
1867	**26**	22	20	**24**	16	21	23	10	13	26	**26**	**25**	**252**
1868	22	18	16	21	10	12	16	14	8	12	13	22	184
1869	12	13	16	7	19	16	13						
1870										17	14	23	
1871	15	14	13	23	17	22	16	11	6	8	**7**	11	163
1872	**3**	6	11	12	14	13	**6**	9	6	11	12	10	**113**
1873	8	9	**7**	12	19	18	13	**8**	9	10	10	9	132
1874	9	7	11	12	14	12	7	9	**5**	6	14	15	121
1875	11	9	15	**6**	**8**	16	16	13	11	16	22	16	159
1876	10	23	23	17	12	16	16	10	**25**	8	19	20	199
1877	18	25	23	16	23	**8**	23	18	16	17	20	21	228
1878	23	24	**24**	14	17	15	21	19	13	21	19	18	228
1879	20	24	18	17	15	17	23	18	10	17	20	11	210
1880	19	14	10	14	16	12	15	18	10	22	15	22	187

Tage mit messbarem Niederschlag

Elbe

	Jan.	Febr.	März	April	Mai	Juni	Juli	Aug.	Sept.	Okt.	Nov.	Dec.	Jahr
1881	18	11	15	15	10	20	10	14	17	13	10	11	164
1882	6	6	12	15	18	16	18	23	13	11	22	16	176
1883	9	13	14	16	11	12	21	17	13	14	14	20	174
1884	20	13	16	11	10	18	18	15	7	**27**	16	23	194
1885	6	10	18	**6**	22	12	19	20	17	19	14	20	183
1886	15	6	15	7	12	20	19	14	11	13	12	**25**	169
1887	4	9	16	12	**27**	10	11	10	13	17	11	**25**	165
1888	16	12	22	19	10	18	**25**	17	7	18	10	9	183
1889	10	**26**	19	18	10	12	17	15	14	14	13	12	180
1890	19	**4**	14	15	16	20	23	**26**	14	19	14	7	191
Summe	370	367	424	369	390	417	444	388	296	393	401	425	4534
Jahre	26	26	26	26	26	26	26	25	25	26	26	26	25
Mittel	14.2	14.1	16.3	14.2	15.0	16.0	17.1	15.5	11.8	15.1	15.4	16.3	181.0
Maxim.	26	26	24	24	27	23	25	26	25	27	26	25	252
Minim.	3	4	7	6	8	8	6	8	5	4	7	5	113

Chemnitz (I 610)

H = 310 m (*Mulde, Zwickauer Mulde, Chemnitz*) h_r = 2.5 m, seit 1876 = 1.4 [bis 1 m

1864	7	14	12	17	13	19	16	20	13	17	14	**5**	167
1865	15	14	15	**5**	13	16	13	17	**5**	10	15	13	**151**
1866	16	18	20	19	15	20	22	19	9	**4**	21	20	203
1867	**22**	18	**21**	**21**	17	15	**24**	**8**	14	18	24	24	**226**
1868	17	18	18	17	**9**	11	13	10	8	11	17	20	169
1869	12	17	17	9	14	16	**9**	17	16	20	23	15	185
1870	15	7	20	18	10	21	12	**25**	22	22	16	21	209
1871	13	12	12	**21**	15	**23**	19	14	13	10	15	12	179
1872	7	9	16	19	15	17	11	13	14	15	21	15	172
1873	8	12	15	16	22	19	14	14	12	17	13	17	179
1874	14	9	16	17	**24**	14	12	18	7	10	13	21	175
1875	18	8	17	15	12	13	16	10	11	21	19	15	175
1876	10	19	19	12	14	13	15	11	**22**	6	12	17	170
1877	15	21	16	12	16	9	22	16	16	19	17	14	193
1878	17	19	19	15	15	11	21	19	15	16	18	23	208
1879	21	22	16	13	17	17	23	17	10	20	25	16	217
1880	18	14	**7**	18	17	16	17	16	10	**23**	18	24	198
1881	17	13	20	11	13	20	15	18	17	21	**9**	12	186
1882	11	12	15	17	22	20	17	**25**	13	16	**26**	17	211
1883	11	11	16	13	14	11	21	17	16	12	13	23	178
1884	21	11	14	12	14	19	16	12	9	**23**	17	24	192
1885	**6**	10	19	**5**	17	13	16	19	17	21	14	19	176
1886	14	10	14	14	16	19	16	**8**	7	12	14	19	163
1887	8	8	18	11	23	12	14	13	13	19	16	**26**	181
1888	19	15	18	14	11	17	22	14	8	21	10	10	179
1889	10	**25**	20	20	11	**6**	17	18	16	17	15	13	188
1890	19	**5**	14	13	12	20	19	20	12	16	17	10	177
Summe	381	371	444	394	411	427	452	428	345	437	452	465	5007
Jahre	27	27	27	27	27	27	27	27	27	27	27	27	27
Mittel	14.1	13.7	16.4	14.6	15.2	15.8	16.7	15.9	12.8	16.2	16.7	17.2	185.3
Maxim.	22	25	21	21	24	23	24	25	22	23	26	26	226
Minim.	6	5	7	5	9	6	9	8	5	4	9	5	151

Tage mit messbarem Niederschlag

Elbe

	Jan.	Febr.	März	April	Mai	Juni	Juli	Aug.	Sept.	Okt.	Nov.	Dec.	Jahr
Freiberg I (I 612)													
H = 398 m					(*Mulde, Freiberger Mulde, Münzbach*)								h_r = 15 m
1829	11	15	13	15	10	14	19	13	18	16	20	12	176
1830	10	12	16	15	17	16	14	14	15	16	16	16	177
1831	16	13	**23**	13	15	16	17	18	18	8	24	14	195
1832	8	**1**	**10**	**7**	15	16	18	14	14	6	12	18	**139**
1833	10	14	16	19	**6**	12	**23**	19	15	7	15	25	181
1834	19	6	19	18	16	12	12	13	6	16	10	19	166
1835	14	11	18	18	18	**7**	10	9	8	19	11	19	162
1836	17	18	17	18	13	18	12	15	15	17	22	**26**	208
1837	19	16	18	22	21	14	14	12	17	19	22	16	210
1838	15	12	**23**	21	13	16	16	22	**5**	20	11	13	187
1839	26	20	19	18	20	17	14	17	12	11	12	23	209
1840	19	13	16	**7**	15	15	14	13	16	**22**	18	9	177
1841	22	8	16	12	12	17	16	10	7	15	17	15	167
1842	17	9	**23**	11	7	15	10	**3**	16	16	20	16	163
1843	18	13	**10**	16	16	20	19	14	10	20	13	19	188
1844	21	21	22	9	15	10	22	**24**	16	17	22	9	208
1845	**7**	17	**23**	12	**23**	15	14	14	13	15	12	24	189
1846	18	22	19	15	19	11	14	12	10	13	14	23	190
1847	13	24	14	20	14	22	13	13	13	16	**8**	7	177
1848	8	15	16	14	9	18	11	22	15	15	20	8	171
1849	16	19	17	14	15	15	16	12	12	16	13	16	181
1850	18	19	18	13	16	16	15	15	16	**22**	23	11	202
1851	15	11	18	23	20	17	16	17	**24**	14	20	18	213
1852	13	20	13	15	22	22	**4**	17	16	13	24	20	199
1853	19	23	22	**26**	17	20	18	12	13	15	15	14	214
1854	17	**25**	19	11	14	**24**	13	21	12	11	23	22	212
1855	**27**	22	21	19	14	13	21	20	7	10	16	16	206
1856	19	20	11	10	21	21	11	19	12	7	18	16	185
1857	17	5	16	19	11	**7**	19	14	12	6	9	8	143
1858	15	7	13	**7**	18	8	19	20	8	14	13	14	156
1859	17	13	22	24	15	12	8	9	16	11	12	15	174
1860	17	19	21	12	13	11	18	22	12	14	10	15	184
1861	14	8	22	17	16	18	19	11	20	**2**	20	14	181
1864	9	14	14	17	15	18	19	18	14	18	9	**5**	170
1865	13	12	14	**7**	11	15	13	18	**5**	13	18	9	148
1866	18	20	17	16	14	20	21	15	12	3	18	17	191
1867	19	19	21	23	17	16	**23**	11	14	18	**25**	**26**	**232**
1868	16	16	18	19	**6**	11	15	12	8	18	18	22	179
1869	15	14	16	10	18	19	12	21	13	18	21	17	194
1870	18	6	18	15	10	18	11	22	14	**22**	11	20	185
1871	12	13	11	21	16	23	14	13	11	12	12	9	167
1872	9	9	12	16	14	18	9	12	11	12	20	13	155
1873	**7**	10	14	11	18	16	14	12	13	15	16	18	164
1874	12	12	15	16	18	12	9	15	6	6	11	12	144
1875	15	5	13	11	11	10	13	9	11	**22**	17	12	149
Summe	695	641	767	692	674	701	672	678	571	636	731	710	8168
Jahre	45	45	45	45	45	45	45	45	45	45	45	45	45
Mittel	15.4	14.2	17.0	15.4	15.0	15.6	14.9	15.1	12.7	14.1	16.2	15.8	181.4
Maxim.	27	25	23	26	23	24	23	24	24	22	25	26	232
Minim.	7	1	10	7	6	7	4	3	5	**2**	8	5	139

Tage mit messbarem Niederschlag

Elbe

	Jan.	Febr.	März	April	Mai	Juni	Juli	Aug.	Sept.	Okt.	Nov.	Dec.	Jahr
Freiberg II (I 613)													
H = 398 m					(*Mulde, Freiberger Mulde, Münzbach*)								h_r = 1.5 m
1876	6	19	16	10	**9**	11	14	9	**20**	**5**	12	16	**147**
1877	13	15	18	12	14	8	14	11	14	11	14	10	154
1878	14	14	**20**	9	12	10	19	20	12	10	14	13	167
1879	12	18	11	9	13	14	20	15	10	17	**20**	12	171
1880	16	11	**10**	15	12	10	16	16	10	19	15	**23**	173
1881	10	12	13	8	12	17	14	**21**	15	21	12	9	164
1882	13	13	11	10	20	16	15	20	14	17	**20**	10	**179**
1883	8	11	15	15	11	12	21	11	17	10	16	21	168
1884	**19**	10	15	10	13	17	13	12	**7**	**24**	16	22	178
1885	6	9	18	**5**	16	13	15	14	16	15	**9**	15	151
1886	9	6	14	13	11	**19**	17	**8**	9	12	11	20	149
1887	**5**	7	**20**	14	**25**	12	**8**	13	12	15	17	**23**	171
1888	15	13	**20**	13	11	12	**25**	16	8	23	10	10	176
1889	9	**24**	19	**21**	12	**6**	20	17	15	14	11	9	177
1890	**19**	**4**	11	12	12	18	21	20	15	15	10	**6**	163
Summe	174	186	231	176	203	195	252	223	194	228	207	219	2488
Jahre	15	15	15	15	15	15	15	15	15	15	15	15	15
Mittel	11.6	12.4	15.4	11.7	13.5	13.0	16.8	14.9	12.9	15.2	13.8	14.6	165.8
Maxim.	19	24	20	21	25	19	25	21	20	24	20	23	179
Minim.	5	4	10	5	9	6	8	8	7	5	9	6	147
Döbeln (I 616)													
H = 170 m					(*Mulde, Freiberger Mulde*)								h_r = 2.5 m, seit 1876 = 1.4 m
1869						18	**7**	14	8	14	15	7	
1870	13	**1**	12	12	10	15	12	17	14	19	12	22	159
1871	9	10	9	17	13	**20**	14	12	12	10	13	13	152
1872	**3**	7	11	14	13	18	9	11	13	14	19	12	144
1873	12	8	11	13	**24**	14	14	13	14	11	15	19	168
1874	20	7	20	16	14	15	**7**	14	**5**	8	10	**26**	162
1875	19	10	14	6	10	14	15	16	13	21	19	13	170
1876	6	21	15	9	10	12	12	10	**19**	**3**	13	11	141
1877	15	19	9	**4**	10	**6**	14	11	12	7	**6**	9	**122**
1878	14	12	17	8	9	8	18	13	8	8	10	13	138
1879	20	21	14	11	**8**	12	20	14	7	8	19	**4**	158
1880	15	8	**4**	10	11	12	15	15	7	18	11	20	146
1881	11	10	14	8	11	13	11	18	14	17	9	8	144
1882	9	12	13	14	16	16	14	**21**	14	13	**21**	15	178
1883	13	13	14	12	12	10	**23**	15	18	15	14	24	183
1884	**21**	14	17	12	14	19	20	10	6	21	16	24	**194**
1885	4	9	17	6	14	11	10	15	12	14	11	17	140
1886	7	7	13	10	12	17	17	**9**	6	12	14	20	144
1887	4	7	17	16	23	12	11	13	14	19	18	24	178
1888	17	14	20	15	10	12	22	15	6	**22**	9	8	170
1889	8	**25**	**22**	**20**	12	7	17	16	15	15	8	10	175
1890	15	5	16	9	**8**	19	19	**21**	9	12	14	10	157
Summe	255	240	299	242	264	300	321	313	246	301	296	329	3323
Jahre	21	21	21	21	21	22	22	22	22	22	22	22	21
Mittel	12.1	11.4	14.2	11.5	12.6	13.6	14.6	14.2	11.2	13.7	13.5	15.0	157.6

Tage mit messbarem Niederschlag

Elbe

	Jan.	Febr.	März	April	Mai	Juni	Juli	Aug.	Sept.	Okt.	Nov.	Dec.	Jahr
Maxim.	21	25	22	20	24	20	23	21	19	22	21	26	194
Minim.	3	1	4	4	8	6	7	9	5	3	6	4	122
Annaberg [Untere Stadt] (I 617) [seit 1878 = 1.4 m													
H = 608 m					(*Mulde, Freiberger Mulde, Zschopau, Schmbach*)						h_r = 2.5 m bis 3.0 m,		
1864	6	9	13	14	12	11	10	15	8	13	**8**	**2**	121
1865	11	10	15	**4**	10	13	12	11	**4**	11	13	6	**120**
1866	9	15	14	11	16	14	17	16	10	**3**	20	18	163
1867	23	18	20	**21**	15	15	22	8	13	18	20	20	213
1868	11	14	18	19	**5**	11	11	12	7	12	16	17	153
1869	12	14	17	9	17	17	**8**	21	11	14	16	11	167
1870	10	**3**	15	13	7	20	12	**24**	11	14	10	19	158
1871	11	10	11	19	16	21	15	12	9	12	15	9	160
1872	**4**	7	12	14	17	11	9	12	10	14	14	12	136
1873	8	12	10	15	23	18	15	12	12	16	17	17	175
1874	16	13	16	15	21	14	10	14	6	7	12	19	163
1875	20	12	20	12	14	12	15	**7**	12	21	21	18	184
1876	12	18	22	10	14	12	14	10	**24**	7	19	16	178
1877	15	20	21	13	21	**7**	17	16	13	13	18	18	192
1878	22	23	**25**	15	17	13	19	19	13	14	19	17	**216**
1879	16	19	18	12	16	17	23	17	11	16	24	13	202
1880	20	13	**8**	14	15	17	17	16	13	**26**	18	24	201
1881	16	13	18	14	16	**22**	14	16	16	19	12	9	185
1882	11	13	14	16	19	17	18	**24**	15	16	**26**	17	206
1883	11	13	19	14	13	15	24	19	15	16	17	**25**	201
1884	**25**	12	18	13	13	17	13	13	7	25	20	**25**	201
1885	10	11	20	6	19	14	18	18	17	20	13	19	185
1886	17	11	16	15	13	20	17	10	10	11	14	24	178
1887	12	11	22	15	**28**	15	11	11	13	21	11	23	193
1888	22	16	22	19	10	16	**25**	17	11	22	12	9	201
1889	12	**26**	20	**21**	11	10	19	16	15	14	13	16	193
1890	21	7	14	18	13	20	20	23	14	16	16	11	193
Summe	383	363	458	381	411	409	425	409	320	411	434	434	4838
Jahre	27	27	27	27	27	27	27	27	27	27	27	27	27
Mittel	14.2	13.4	17.0	14.1	15.2	15.1	15.7	15.1	11.9	15.2	16.1	16.1	179.1
Maxim.	25	26	25	21	28	22	25	24	24	26	26	25	216
Minim.	4	3	8	4	5	7	8	7	4	3	8	2	120
Oberwiesenthal I (I 618) [= 1.5 m													
H = 922 m					(*Mulde, Freiberger Mulde, Zschopau, Pöhlbach*)						h_r = 2.5 m, seit 1876		
1864	6	14	15	15	15	19	16	17	18	17	14	**3**	169
1865	*14*	15	21	**4**	9	20	11	24	**6**	13	19	12	**168**
1866	19	21	19	14	20	18	23	23	13	**4**	24	21	219
1867	27	21	22	**23**	14	14	**25**	11	13	20	18	23	231
1868	22	19	19	17	**6**	14	17	13	10	14	14	21	186
1869	12	14	15	11	17	19	10	22	15	17	21	17	190
1870	15	9	18	15	12	18	12	**30**	13	19	14	24	199
1871	18	16	13	20	21	22	21	15	12	14	15	12	199
1872	9	12	17	16	18	16	12	16	8	16	17	16	173
1873	12	14	14	17	24	22	15	14	12	19	18	15	196

Tage mit messbarem Niederschlag

Elbe

	Jan.	Febr.	März	April	Mai	Juni	Juli	Aug.	Sept.	Okt.	Nov.	Dec.	Jahr
1874	15	12	17	18	19	17	**8**	14	8	8	16	24	176
1875	17	12	17	15	14	16	18	12	14	21	24	12	192
1876	17	22	22	12	12	12	15	10	**26**	11	24	25	208
1877	20	**27**	25	19	24	**11**	22	15	14	18	22	**26**	243
1878	26	23	**28**	19	20	13	21	16	15	22	24	25	**252**
1879	**28**	**27**	20	15	15	18	23	18	10	17	25	12	228
1880	20	14	**11**	18	20	17	17	18	15	**25**	18	**26**	219
1881	17	13	18	15	18	**23**	14	21	19	23	14	10	205
1882	11	13	15	19	22	20	19	22	20	20	**26**	19	226
1883	16	13	22	15	14	13	22	20	17	15	16	20	203
1884	23	14	18	12	12	18	18	13	7	**25**	19	22	201
1885	**5**	10	18	7	22	12	17	19	18	20	14	20	182
1886	16	10	15	17	12	20	20	**9**	11	15	17	24	186
1887	10	13	21	15	**26**	12	11	11	14	23	15	**26**	197
1888	18	21	22	20	14	20	**25**	18	12	20	**13**	11	214
1889	12	25	17	18	12	14	18	16	16	18	15	19	200
1890	20	**7**	14	17	14	17	19	24	14	18	19	12	195
Summe	445	431	493	423	446	455	469	461	370	472	495	497	5457
Jahre	27	27	27	27	27	27	27	27	27	27	27	27	27
Mittel	16.5	16.0	18.3	15.7	16.5	16.9	17.4	17.1	13.7	17.5	18.3	18.4	202.3
Maxim.	28	27	28	23	26	23	25	30	26	25	26	26	252
Minim.	5	7	11	4	6	11	8	9	6	4	13	3	168

Reitzenhain i. Sachsen (I 621)

H = 772 m (*Mulde, Freiberger Mulde, Zschopau, Pressnitzbach*) [= 1.8 m h_r = 2.5 m, seit 1876

1864	**7**	12	14	18	15	16	15	19	13	17	17	12	175
1865	17	15	23	**6**	11	18	15	19	7	13	18	13	175
1866	17	20	17	15	19	16	19	21	12	**4**	23	19	202
1867	23	18	21	21	18	17	24	12	12	20	**25**	23	234
1868	23	20	23	21	**6**	11	16	11	7	12	17	21	188
1869	14	13	20	11	16	18	12	20	13	14	20	17	188
1870	16	13	20	19	12	21	14	**28**	13	18	13	21	208
1871	15	15	14	**22**	19	**23**	17	15	11	14	16	20	201
1872	9	8	16	18	22	19	**11**	19	9	15	17	11	174
1873	10	16	13	15	24	19	16	12	14	15	15	22	191
1874	12	12	19	16	18	14	**11**	16	7	8	16	22	**171**
1875	20	14	18	10	14	15	14	**9**	10	19	20	24	187
1876	18	24	20	16	14	19	14	14	**23**	17	22	**28**	229
1877	20	**26**	21	19	22	9	23	17	18	19	24	26	**244**
1878	23	25	**24**	18	17	13	22	18	12	15	16	19	222
1879	**27**	24	18	15	15	21	23	21	10	17	21	16	228
1880	21	12	14	16	16	15	17	16	13	23	15	25	203
1881	12	16	16	15	14	18	13	18	19	21	15	16	193
1882	11	13	15	**22**	18	17	18	22	17	17	22	18	210
1883	14	14	18	13	14	11	24	15	16	12	11	23	185
1884	21	10	16	15	13	17	12	13	**6**	**25**	20	25	193
1885	9	10	22	7	16	12	18	19	17	18	12	18	178
1886	15	11	17	15	16	20	17	**9**	12	15	18	24	189
1887	16	13	**24**	14	**27**	12	12	14	16	22	16	25	211
1888	22	20	22	19	8	15	**25**	16	11	21	**10**	9	198
1889	12	**26**	18	19	12	**8**	19	15	16	13	12	12	182
1890	24	**6**	**12**	17	16	21	21	24	16	18	16	**8**	199

Tage mit messbarem Niederschlag

Elbe

	Jan.	Febr.	März	April	Mai	Juni	Juli	Aug.	Sept.	Okt.	Nov.	Dec.	Jahr
Summe	448	426	495	432	432	435	462	452	350	442	467	517	5358
Jahre	27	27	27	27	27	27	27	27	27	27	27	27	27
Mittel	16.6	15.8	18.3	16.0	16.0	16.1	17.1	16.7	13.0	16.4	17.3	19.1	198.4
Maxim.	27	26	24	22	27	23	25	28	23	25	25	28	244
Minim.	7	6	12	6	6	8	11	9	6	4	10	8	171

Erfurt III (I 642)

H = 200 m — (*Saale, Unstrut, Gera*) — h_r = 2 m

1856	*13*	*13*	*8*	*12*	**26**	20	14	*15*	*16*	*4*	*17*	12	*170*
1857	*13*	**4**	*13*	*17*	*13*	9	16	12	13	7	**6**	**5**	*128*
1858		5	*9*	*11*	*17*	11	20	16	*10*	*10*	*11*	*16*	
1859	*12*	*12*	*17*	*13*	13	10	**7**	13	14	*9*	*12*	*9*	*141*
1860	12	*16*	*17*	*12*	*14*	*16*	*15*	*22*	10	*14*	*13*	*15*	*176*
1861	*10*	*8*	*21*	*12*	*17*	*16*	*18*	9	*18*	7	**20**	*9*	*165*
1862	*15*	*15*	*9*	*10*	*13*	*19*	*19*	*12*	*9*	*13*	*11*	*12*	*157*
1863	*9*	*8*	*13*	*12*	*12*	*14*	*15*	9	*12*	*10*	*9*	*16*	*139*
1864	*7*	*10*	*11*	*12*	*15*	*21*	*16*	*14*	*15*	*17*	*12*	*5*	*155*
1865	*12*	*14*	*13*	**3**	*9*	*12*	*12*	*19*	**2**	*12*	*17*	*7*	*132*
1866	*9*	*15*	*17*	*14*	*16*	*16*	*21*	*18*	*11*	*4*	*15*	*17*	*173*
1867	*16*	*14*	*17*	*22*	*17*	*11*	*19*	**7**	*12*	*17*	*12*	*20*	*184*
1868	*13*	*13*	*14*	*13*	*11*	*11*	*11*	13	6	*15*	*12*		
1869	*10*	*10*	*13*	*8*	*15*	*13*	*11*	*14*	*10*	*13*	*18*	*13*	*148*
1870	*10*	*7*	*17*	*8*	**9**	*15*	*9*	**24**	*13*	*11*			
1871		*8*	**5**	*21*	*13*	*20*	*13*	*13*	*8*	*10*	*9*		
1872	*7*	*7*	*11*	*13*	*16*	9	*13*	*14*	8	8	*16*	*11*	*133*
1873	**6**	*9*	*13*	*16*	*14*	*14*	*16*	*15*	*14*	*11*	*10*	*8*	*141*
1874	*8*	5	*14*	*11*	*21*	*13*	11	15	7	*9*	*12*		
1875	*14*			*7*	*14*	*16*	*18*	*11*	9	*15*	*18*	*12*	
1876	*8*	*18*	*22*	*12*	*12*	12	12	12	18	*8*	*15*	*19*	*168*
1877	*18*	*19*	*17*	*12*	*18*	**8**	*17*	*16*	*15*	*13*	*15*	*14*	*182*
1878	*17*	*10*	*20*	*11*	17	13	*17*		13	*15*	*11*		
1879		*15*	*10*	*15*	15	20	*20*	*14*	*11*	*13*	*18*	*13*	
1880	16	13	9	11	14	19	15	12	8	19	14	**23**	173
1881	16	13	14	8	12	15	13	21	14	17	10	15	168
1882	8	10	10	12	16	18	21	23	14	16	19	13	180
1883	9	10	14	11	13	14	23	12	17	13	19	18	173
1884	**21**	13	17	12	14	18	21	16	10	**22**	14	**23**	**201**
1885	10	14	21	7	23	15	14	14	16	19	14	14	181
1886	12	9	18	14	16	**22**	17	10	12	16	16	22	184
1887	9	8	16	13	24	9	11	10	14	18	16	21	169
1888	14	17	**24**	16	11	15	**25**	14	8	19	13	10	186
1889	12	**21**	17	**23**	12	12	19	18	16	16	12	11	189
1890	19	7	15	13	14	18	23	19	8	18	13	8	175
Summe	385	390	496	437	526	514	562	496	411	458	469	411	4476
Jahre	32	34	34	35	35	35	35	34	35	35	34	30	27
Mittel	12.0	11.5	14.6	12.5	15.0	14.7	16.1	14.6	11.7	13.1	13.8	13.7	163.3
Maxim.	21	21	24	23	26	22	25	*24*	*18*	22	*20*	23	201
Minim.	*6*	4	5	3	*9*	8	7	7	*2*	*4*	6	5	*128*

Tage mit messbarem Niederschlag

Elbe

	Jan.	Febr.	März	April	Mai	Juni	Juli	Aug.	Sept.	Okt.	Nov.	Dec.	Jahr
Plauen (I 658)													[bis 2.0 m
H = 378 m						(*Saale, Weisse Elster*)							h_r = 2.5 m, seit 1876 = 1.4
1871	6	10	**9**	**19**	**11**	**23**	17	13	8	8	12	8	144
1872	8	**6**	13	15	16	15	**8**	13	8	11	15	13	141
1873	7	7	10	13	19	16	12	**10**	13	12	12	12	143
1874	13	8	11	12	19	15	10	14	**6**	7	**7**	11	**133**
1875	16	11	13	8	13	17	16	13	9	14	15	10	155
1876	10	18	**23**	13	12	14	12	**10**	**25**	**3**	13	16	169
1877	17	20	14	15	16	**6**	18	16	10	11	13	14	170
1878	17	12	21	15	16	13	17	16	12	17	13	14	183
1879	13	20	13	10	15	18	18	15	7	13	22	11	175
1880	15	8	10	10	14	13	14	15	11	22	14	22	168
1881	10	11	14	8	**11**	18	14	18	16	17	10	12	159
1882	**4**	10	11	16	18	16	19	**24**	18	15	**25**	17	193
1883	11	10	16	11	13	14	20	13	15	15	13	21	172
1884	**19**	10	15	12	**11**	18	16	12	**6**	**24**	17	24	184
1885	6	13	18	**4**	17	11	13	20	13	13	11	19	158
1886	12	10	17	16	15	15	13	13	11	12	16	**25**	175
1887	8	9	16	16	**26**	9	11	**10**	12	18	13	23	171
1888	14	13	21	**19**	15	20	**25**	14	10	20	9	10	190
1889	15	**25**	21	18	15	12	20	18	18	21	13	15	**211**
1890	**19**	7	14	15	16	18	21	22	11	12	11	**5**	171
Summe	240	238	300	265	308	301	314	299	239	285	274	302	3365
Jahre	20	20	20	20	20	20	20	20	20	20	20	20	20
Mittel	12.0	11.9	15.0	13.3	15.4	15.1	15.7	15.0	12.0	14.3	13.7	15.1	168.5
Maxim.	19	25	23	19	26	23	25	24	25	24	25	25	211
Minim.	4	6	9	4	11	6	8	10	6	3	7	5	133
Zwenkau (I 661)													
H = 131 m						(*Saale, Weisse Elster*)							h_r = 2.5 m, seit 1876 = 1.5 m
1864	**5**	12	10	13	13	19	14	16	13	15	15	**5**	150
1865	8	12	**19**	5	6	11	13	15	**3**	11	14	7	**124**
1866	14	15	17	15	15	14	**21**	14	11	**2**	19	13	170
1867	19	16	16	**20**	13	11	**21**	7	12	19	19	19	**192**
1868	12	14	14	15	6	8	**7**	13	5	13	13	13	133
1869	7	10	10	6	14	16	10	18	10	15	19	12	147
1870	9	**4**	15	9	9	19	10	21	10	17	10	18	151
1871	9	10	7	**20**	17	**21**	11	14	9	9	10	9	146
1872	7	5	10	15	13	11	**7**	9	11	12	17	11	128
1873	7	7	9	9	15	13	11	10	12	10	10	14	127
1874	10	5	9	14	14	12	8	14	5	6	13	15	125
1875	14	7	15	10	9	14	9	8	7	16	17	13	139
1876	6	16	13	8	9	10	10	**5**	**18**	5	12	15	127
1877	16	15	13	8	16	8	15	12	13	7	10	12	145
1878	17	15	**19**	11	9	9	17	18	12	9	15	15	166
1879	**20**	19	14	12	15	15	18	14	8	12	19	10	176
1880	18	7	**6**	6	11	10	15	15	8	19	16	**23**	154
1881	12	11	16	7	13	18	11	18	15	17	**6**	8	152
1882	10	12	13	11	13	16	18	**22**	12	12	**24**	13	176
1883	11	10	13	6	11	8	**21**	11	13	12	9	18	143
1884	18	10	17	8	12	19	15	9	7	**20**	14	22	171
1885	7	8	16	**4**	**21**	15	12	13	11	13	9	12	141

Tage mit messbarem Niederschlag

Elbe

	Jan.	Febr.	März	April	Mai	Juni	Juli	Aug.	Sept.	Okt.	Nov.	Dec.	Jahr
1886	14	7	13	9	14	13	12	7	5	9	11	14	128
1887	**5**	7	14	11	20	9	9	8	9	15	15	18	140
1888	14	11	18	12	9	15	**21**	12	8	17	11	9	157
1889	10	**26**	17	18	**5**	**7**	20	15	14	14	8	6	160
1890	17	5	14	10	10	18	19	17	5	12	14	10	151
Summe	316	296	367	292	332	359	375	355	266	338	369	354	4019
Jahre	27	27	27	27	27	27	27	27	27	27	27	27	27
Mittel	11.7	11.0	13.6	10.8	12.3	13.3	13.9	13.1	9.9	12.5	13.7	13.1	148.9
Maxim.	20	26	19	20	21	21	21	22	18	20	24	23	192
Minim.	5	4	6	4	5	7	7	5	3	2	6	5	124

Leipzig I [Sternwarte] (I 663)

H = 117 m (*Saale, Weisse Elster, Pleisse*) h_r = 2.5 m, seit 1876 = 1.5 m

1864	**3**	8	13	11	13	**20**	16	15	13	16	13	**2**	143
1865	11	11	14	**4**	**5**	12	13	18	**3**	13	15	9	**128**
1866	15	14	17	12	18	16	**21**	13	15	**2**	17	14	174
1867	13	16	12	18	12	10	18	**7**	12	19	17	19	173
1868	12	16	17	16	6	9	9	10	10	15	15	16	151
1869	10	13	11	6	16	16	9	15	11	15	17	11	150
1870	8	**1**	15	10	9	16	**8**	**24**	11	17	10	12	141
1871	5	8	7	**21**	14	**20**	12	11	9	11	11	8	137
1872	7	6	11	14	16	12	**8**	12	11	14	**21**	13	145
1873	9	6	12	13	**20**	13	15	14	16	14	11	15	158
1874	13	8	15	15	16	11	9	16	9	9	10	15	146
1875	16	9	11	12	10	13	11	**7**	9	17	17	12	144
1876	7	19	20	8	10	11	12	**7**	**19**	5	15	17	150
1877	15	20	17	12	17	8	18	19	12	14	17	13	**182**
1878	14	14	**22**	10	11	10	19	15	11	12	17	15	170
1879	14	17	15	11	12	13	19	15	8	15	**21**	9	169
1880	13	9	**5**	10	12	14	16	15	8	18	13	**23**	156
1881	11	11	13	8	11	17	10	17	13	18	**8**	8	145
1882	8	11	14	11	16	17	**21**	20	12	14	20	12	176
1883	9	11	11	10	10	10	18	9	14	13	13	21	149
1884	15	14	16	11	12	18	12	10	8	**27**	19	18	180
1885	7	9	17	5	18	11	13	13	10	17	11	13	144
1886	13	6	12	10	14	12	18	9	6	12	12	20	144
1887	4	5	13	13	**20**	11	13	9	13	15	15	20	151
1888	14	14	18	14	11	14	**21**	12	9	19	11	9	166
1889	7	**21**	16	19	9	**7**	20	16	16	17	10	6	164
1890	**19**	5	12	11	11	18	18	18	5	15	18	11	161
Summe	292	302	376	315	349	359	397	366	293	393	394	361	4197
Jahre	27	27	27	27	27	27	27	27	27	27	27	27	27
Mittel	10.8	11.2	13.9	11.7	12.9	13.3	14.7	13.6	10.9	14.6	14.6	13.4	155.6
Maxim.	19	21	22	21	20	20	21	24	19	27	21	23	182
Minim.	3	1	5	4	5	7	8	7	3	2	8	2	128

Wernigerode (I 677)

H = 232 m (*Saale, Bode, Holzemme*) h_r = 2.6 m

1858											**12**	17	
1859	**20**	19	**22**	23	17	16	14	17	**22**	11	17	13	211
1860	18	**21**	18	17	17	16	20	20	14	**18**	14	19	**212**

Tage mit messbarem Niederschlag

Elbe

	Jan.	Febr.	März	April	Mai	Juni	Juli	Aug.	Sept.	Okt.	Nov.	Dec.	Jahr
1861	13	12	21	19	**22**	14	19	17	**22**	7	18	14	198
1862	16	17	12	14	15	18	20	11	6	17	15	17	178
1863	13	11	20	12	14	17	**9**	14	19	11	**12**	15	167
1864	**6**	12	9	12	11	17	14	17	10	17	13	**7**	**145**
1865	15	*14*	*22*	**6**	12	13	*10*	21	*4*	14	14	11	156
1866	16	17	19	16	19	**11**	20	22	13	**4**	17	19	193
1867	**20**	16	21	**24**	17	14	**24**	**8**	10	**18**	15	**24**	211
1868	18	18	17	18	**8**	11	13	9	8	15	16	20	171
1869	15	14	14	7	17	19	**9**	16	13	16	**19**	12	171
1870	18	11	20	12	12	19	15	**24**	13	**18**	14	*18*	194
1871	10	10	**8**	20	17	*20*	18	12	9	10	**12**	9	155
1872	13	**7**	12	15	19	15	13	15	10	11	**19**	16	165
1873	11	16	13	15	19	14	15	16	18	17	14	10	178
1874	10	9	16	11	17	16	10	17	8	10	14	21	159
Summe	232	224	264	241	253	250	243	256	199	214	255	262	2864
Jahre	16	16	16	16	16	16	16	16	16	16	17	17	16
Mittel	14.5	14.0	16.5	15.1	15.8	15.6	15.2	16.0	12.4	13.4	15.0	15.4	178.9
Maxim.	20	21	22	24	22	*20*	24	24	22	18	19	24	212
Minim.	6	7	8	6	8	11	9	8	*4*	4	12	7	145

Bautzen (I 691)

H = 211 m (*Havel, Spree*) h_r = 2.5 m, seit 1876 = 1.4 m

1864	8	16	13	18	13	11	19	12	12	13	**7**	4	146
1865	13	11	14	6	10	12	**8**	18	**2**	8	10	**3**	115
1866	11	16	14	12	14	14	17	14	11	**2**	17	14	156
1867	12	12	12	**19**	14	15	18	**6**	9	12	14	14	157
1868	9	8	11	12	**4**	**7**	9	13	5	10	10	17	115
1869	**6**	11	7	6	12	16	9	16	9	13	20	7	132
1870	7	**4**	10	10	10	14	9	15	8	16	8	15	126
1871	**6**	12	8	17	14	**20**	14	11	9	9	9	4	133
1872	**6**	6	11	13	16	16	11	14	11	8	12	6	130
1873	8	**4**	**6**	7	13	14	9	10	12	12	9	8	112
1874	7	5	11	10	12	11	10	11	7	5	8	14	**111**
1875	13	9	12	9	7	9	11	**6**	8	16	14	14	128
1876	**6**	15	19	7	5	13	11	**6**	**22**	**2**	13	12	131
1877	9	13	13	7	13	**7**	12	15	13	13	8	9	132
1878	12	12	19	12	12	11	18	20	6	12	9	12	155
1879	12	10	10	**4**	8	14	15	16	7	12	15	5	128
1880	16	8	**6**	11	17	15	19	18	13	**26**	14	**27**	190
1881	17	12	19	8	15	19	13	18	13	18	11	9	172
1882	11	15	12	13	19	18	17	**22**	11	15	**23**	15	**191**
1883	11	11	14	15	12	13	19	16	13	13	18	23	178
1884	**23**	14	16	12	10	**20**	14	9	6	22	16	23	185
1885	**6**	10	18	7	17	12	14	**22**	17	21	13	18	175
1886	14	9	16	12	14	16	17	11	9	14	14	22	168
1887	9	7	21	14	**22**	12	13	13	13	19	16	22	181
1888	17	14	**24**	14	11	15	**23**	18	9	18	8	12	183
1889	7	**25**	21	**19**	11	12	**23**	21	19	13	9	10	190
1890	16	5	11	16	12	19	21	16	13	18	15	8	170
Summe	292	294	368	310	337	375	393	387	287	360	340	347	4090
Jahre	27	27	27	27	27	27	27	27	27	27	27	27	27
Mittel	10.8	10.9	13.6	11.5	12.5	13.9	14.6	14.3	10.6	13.3	12.6	12.9	151.5

Tage mit messbarem Niederschlag

Elbe

	Jan.	Febr.	März	April	Mai	Juni	Juli	Aug.	Sept.	Okt.	Nov.	Dec.	Jahr
Maxim.	23	25	24	19	22	20	23	22	22	26	23	27	191
Minim.	6	4	6	4	4	7	8	6	2	2	7	3	111
Berlin I (I 698)													
H = 32 m					(*Havel, Spree*)							h_r = 26 m	
1728	17	12	19	15	10	12	11	14	14	12	11	10	157
1729	8	9	8	12	15	15	14	14	6	17	13	19	150
1730	15	12	15	15	22	16	13	14	14	6	20	17	179
1731	15	11	16	8	13	10	18	7	15	11	16	22	162
1732	19	12	16	10	15	19	13	11	13	19	8	14	169
1733	14	15	11	2	12	11	15	17	12	13	21	23	166
1734	15	20	16	17	16	18	12	15	19	14	14	14	190
1735	21	12	8	14	13	14	18	6	13	10	10	16	155
1736	10	13	8	11	14	14	12	8	17	12	14	25	158
1737	24	11	14	12	11	13	14	23	15	22	17	17	193
1738	9	16	11	17	12	12	16	19	11	24	12	28	187
1739	23	19	19	16	11	12	16	19	13	10	12	19	189
Berlin II (I 699)													
H = 35 m					(*Havel, Spree*)							h_r = 2.6 m, seit 1880 = 1 m	
1847												11	
1848	9	12	11	12	**4**	15	7	15	10	11	13	9	**128**
1849	10	10	17	12	7	10	13	11	6	12	12	14	134
1850	12	16	14	9	13	11	10	12	13	16	16	15	157
1851	13	9	18	16	16	18	9	12	15	12	16	14	168
1852	19	16	10	9	18	17	**5**	11	17	13	14	22	171
1853	20	17	11	17	12	17	15	10	13	12	11	11	166
1854	12	15	12	8	11	**21**	11	18	10	10	16	20	164
1855	14	10	12	12	12	10	21	17	6	14	11	14	153
1856	15	15	8	12	17	12	10	18	15	10	12	16	160
1857	13	9	14	15	7	9	16	8	7	9	**8**	15	130
1858	15	7	13	5	15	**7**	18	17	6	11	**8**	12	134
1859	18	17	18	18	12	13	8	9	18	9	12	14	166
1860	16	15	19	11	14	14	19	16	9	13	13	15	174
1861	13	14	19	15	17	16	15	14	18	4	17	12	174
1862	14	12	13	12	8	19	18	**5**	7	11	10	18	147
1863	14	13	18	14	9	13	9	12	18	8	**8**	21	157
1864	**4**	12	13	13	13	12	15	16	15	17	11	**5**	146
1865	16	9	17	9	9	14	9	17	**3**	13	16	14	146
1866	16	16	14	14	17	9	17	16	16	**3**	20	21	179
1867	21	18	17	**22**	14	10	**24**	9	11	17	21	18	**202**
1868	16	17	14	20	**4**	9	7	15	11	16	16	20	165
1869	12	14	14	7	16	19	8	19	18	19	**22**	16	184
1870	13	8	14	12	11	20	13	20	15	20	16	13	175
1871	10	16	8	17	18	**21**	12	11	9	8	13	12	155
1872	12	6	14	14	15	16	13	13	16	13	20	13	165
1873	12	10	11	8	18	12	12	15	14	15	13	21	161
1874	18	9	15	14	12	11	12	17	8	10	13	20	159
1875	**22**	12	14	10	12	15	12	8	10	**24**	19	17	175
1876	9	20	**24**	10	9	13	13	8	**23**	5	16	16	166
1877	20	21	14	8	15	8	18	17	14	16	19	18	188
1878	16	15	**24**	16	11	10	17	14	10	16	10	15	174
1879	18	19	13	15	7	16	22	**21**	6	17	20	10	184
1880	16	10	**6**	11	8	18	21	13	8	**24**	18	**28**	181

Tage mit messbarem Niederschlag

Elbe

	Jan.	Febr.	März	April	Mai	Juni	Juli	Aug.	Sept.	Okt.	Nov.	Dec.	Jahr
1881	13	10	17	5	9	14	12	20	14	19	15	15	163
1882	14	15	14	13	16	17	17	**21**	13	15	18	15	188
1883	9	9	11	**4**	10	**7**	17	14	11	15	20	22	149
1884	20	16	16	11	12	13	18	**5**	8	22	**8**	18	167
1885	8	10	18	8	16	12	13	13	15	17	9	12	151
1886	13	**4**	10	9	12	12	19	10	9	10	14	18	140
1887	6	10	13	14	**21**	8	10	6	11	21	17	20	157
1888	18	18	20	13	7	9	19	15	5	17	13	12	166
1889	9	**24**	19	16	8	8	18	13	17	17	9	13	171
1890	16	5	11	14	11	**21**	19	14	**3**	19	18	8	159
Summe	604	560	622	524	523	580	611	585	501	600	621	683	7003
Jahre	43	43	43	43	43	43	43	43	43	43	43	44	43
Mittel	14.0	13.0	14.5	12.2	12.2	13.5	14.2	13.6	11.7	14.0	14.4	15.5	162.8
Maxim.	22	24	24	22	21	21	24	21	23	24	22	28	202
Minim.	4	4	6	4	4	7	5	5	3	3	8	5	128

Schwerin i. M. I (I 712)

H = 40 m (*Elde*) h_r = 2.6 bis 2 m, seit 1888 = 1 m

1852							**7**	14	17	20	22	22	
1853	21	14	12	19	11	16	20	14	10	15	13	11	176
1854	18	15	11	7	13	16	12	17	13	15	13	28	178
1855	17	8	17	12	16	13	22	25	8	13	**8**	14	173
1856	14	12	**6**	12	11	13	21	21	15	**6**	16	14	161
1857	10	6	13	14	**3**	9	20	11	19	18	9	14	146
1858	12	**2**	12	**6**	14	10	11	9	**4**	16	15	20	**131**
1859	22	21	**25**	**21**	14	13	14	15	**24**	17	18	19	223
1860	19	15	23	10	16	**21**	12	**26**	20	19	10	11	202
1861	14	12	19	12	18	12	21	16	13	**6**	18	11	172
1862	12	11	**6**	12	11	15	19	8	5	13	12	11	135
1866	**24**	20	18	18	20	15	16	19	15	9	19	16	209
1867	*10*	14	14	19	15	9	18	**5**	9	12	**8**	**8**	141
1875							10	14	13	23	20	19	
1876	12	21	23	16	19	11	14	12	22	14	15	23	202
1877	15	20	22	9	17	17	**28**	**26**	23	22	24	22	**245**
1878	**24**	19	23	14	18	14	23	21	17	21	24	21	239
1879	13	19	15	14	11	**21**	25	24	10	20	14	10	196
1880	15	10	8	10	8	**21**	22	8	14	21	23	**29**	189
1881	16	14	17	8	14	17	18	21	16	22	15	12	190
1882	14	11	18	14	16	15	15	20	11	16	**26**	18	194
1883	13	14	10	12	11	**7**	19	18	16	15	24	25	184
1884	22	17	15	7	16	15	23	12	12	**25**	19	23	206
1885	**8**	12	21	13	**24**	10	8	21	21	23	11	21	193
1886	21	7	15	10	12	14	19	12	9	14	18	20	171
1887	9	6	11	17	17	11	11	12	14	21	23	26	178
1888	20	19	24	19	12	12	21	16	8	18	14	18	201
1889	11	**25**	23	17	9	9	20	22	17	21	13	15	202
1890	**24**	8	17	12	14	18	24	21	9	22	19	11	199
Summe	430	372	438	354	380	374	513	480	404	497	483	512	5036
Jahre	27	27	27	27	27	27	29	29	29	29	29	29	27
Mittel	15.9	13.8	16.2	13.1	14.1	13.9	17.7	16.6	13.9	17.1	16.7	17.7	186.7
Maxim.	24	25	25	21	24	21	28	26	24	25	26	29	245
Minim.	8	2	6	6	3	7	7	5	4	6	8	8	131

Tage mit messbarem Niederschlag

Elbe

	Jan.	Febr.	März	April	Mai	Juni	Juli	Aug.	Sept.	Okt.	Nov.	Dec.	Jahr
Lüneburg I (I 715)													
H = 20 m						(*Ilmenau*)							h_r = 2.6 bis 2 m, seit 1888 = 1.5 m
1857								**6**	11		11	15	
1858	12	8	13	6	18	10	17	16	8	9	11	13	141
1859	13	12	19	19	10	14	9	12	**24**	9	14	12	167
1860	21	18	20	13	19	21	15	21	17	20	11	17	**213**
1861	7	12	19	16	17	13	18	16	20	5	22	13	178
1862	18	12	9	16	15	21	24	8	8	13	16	16	176
1863	15	12	19	12	**3**	16	15	17	18	10	**9**	20	166
1864	**5**	15	14	11	14	15	14	19	16	12	12	**5**	152
1865	20	8	23	**3**	8	10	11	16	**1**	14	13	6	**133**
1866	18	22	11	16	17	17	18	16	15	**4**	20	17	191
1867	19	18	14	**25**	15	13	21	7	14	18	22	22	208
1868	**22**	22	18	23	6	9	11	14	13	15	15	22	190
1869	11	15	10	10	16	19	**5**	13	18	20	21	18	176
1870	11	10	18	14	14	20	12	**26**	13	22	16	18	194
1871	12	13	9	22	14	19	19	12	13	9	14	19	175
1872	11	11	11	12	17	10	11	15	23	16	23	16	176
1873	15	13	9	13	21	11	12	23	19	14	13	13	176
1874	13	9	14	10	16	15	10	18	15	9	14	19	162
1875	19	10	16	12	17	18	8	12	12	23	21	15	183
1876	11	**24**	**26**	13	14	14	14	12	21	11	18	21	199
1877	17	22	18	9	15	11	19	19	16	19	17	20	202
1878	21	14	21	11	18	13	18	18	15	13	13	22	197
1879	17	17	11	13	8	17	19	20	9	16	17	12	176
1880	19	9	**7**	11	10	21	22	7	12	22	19	**27**	186
1881	11	8	15	4	12	11	16	20	21	17	14	13	162
1882	15	13	19	12	16	18	16	23	9	13	**24**	15	193
1883	13	11	13	9	10	**4**	21	19	15	17	23	24	179
1884	21	14	13	9	16	17	22	11	12	22	15	21	193
1885	11	15	23	11	**25**	10	7	17	22	24	**9**	17	191
1886	17	8	14	12	14	13	17	15	8	16	21	23	178
1887	**5**	7	10	12	19	9	14	16	15	**26**	22	25	180
1888	18	16	25	19	15	15	23	20	7	23	13	12	206
1889	8	23	20	17	11	8	15	25	16	25	15	15	198
1890	18	**5**	18	14	12	**22**	**26**	21	8	24	19	8	195
Summe	484	446	519	429	472	474	519	550	484	530	557	571	5992
Jahre	33	33	33	33	33	33	33	34	34	33	34	34	33
Mittel	14.7	13.5	15.7	13.0	14.3	14.4	15.7	16.2	14.2	16.1	16.4	16.8	181.0
Maxim.	22	24	26	25	25	22	26	26	24	26	24	27	213
Minim.	5	5	7	3	3	4	5	6	1	4	9	5	133
Hamburg (I 717)													
H = 26 m						(*Elbe*)							h_r = 1.4 m
1876	11	25	25	17	15	15	16	14	**25**	**15**	18	23	219
1877	22	**26**	22	12	18	13	24	**26**	18	22	21	24	**248**
1878	**25**	18	21	9	19	15	20	22	14	**15**	19	22	219
1879	17	19	16	13	11	20	23	22	12	17	17	14	201
1880	19	16	11	10	13	20	**27**	**11**	18	**24**	20	**29**	218
1881	13	16	16	9	12	12	19	20	20	19	16	13	185
1882	13	12	17	16	13	18	17	22	10	**15**	**24**	15	192
1883	11	11	16	**8**	**9**	**4**	23	15	16	19	20	23	175
1884	24	18	14	11	13	13	21	12	10	23	19	22	200
1885	11	14	16	12	**24**	12	**6**	20	23	23	**9**	21	191

Tage mit messbarem Niederschlag

Weser

	Jan.	Febr.	März	April	Mai	Juni	Juli	Aug.	Sept.	Okt.	Nov.	Dec.	Jahr
1886	22	7	17	17	12	15	13	15	11	17	15	21	182
1887	**6**	7	**8**	12	18	9	14	12	14	24	21	26	**171**
1888	18	20	**27**	**22**	19	17	**27**	18	9	19	16	14	226
1889	11	**26**	24	12	11	8	20	25	15	**25**	18	14	209
1890	19	**6**	19	18	14	**22**	25	21	**7**	**25**	20	**5**	201
Summe	242	241	269	198	221	213	295	275	222	302	273	286	3037
Jahre	15	15	15	15	15	15	15	15	15	15	15	15	15
Mittel	16.1	16.1	17.9	13.2	14.7	14.2	19.7	18.3	14.8	20.1	18.2	19.1	202.4
Maxim.	25	26	27	22	24	22	27	26	25	25	24	29	248
Minim.	6	6	8	8	9	4	6	11	7	15	9	5	171

Göttingen (II 29)

(Aller, Leine)

H = 148⁸ m

[seit 1888 = 1.3 m
h_r = 2.7 m, seit 1884 = 1.8 m,

1856												9	
1857	7	**3**	12	15	**6**	7	16	12	13	7	**10**	14	**122**
1858	13	4	9	9	14	10	19	15	8	8	11	12	132
1859	13	18	15	17	10	7	11	14	19	11	12	10	157
1860	10	14	15	12	12	12	13	19	9	14	12	15	157
1861	8	9	22	16	17	17	16	12	**21**	6	16	11	171
1862	16	13	13	11	13	19	19	11	6	14	12	16	163
1863	13	14	16	11	11	17	11	15	15	9	11	18	161
1864	6	15	17	13	11	**21**	16	16	15	12	15	**5**	162
1865	16	13	20	**3**	9	11	10	23	**2**	15	12	7	141
1866	18	21	15	14	14	9	19	22	14	**5**	21	18	190
1867	19	18	23	**26**	14	12	23	**9**	11	**24**	18	22	**219**
1868	18	19	19	16	9	11	12	13	6	17	14	20	174
1869	11	15	11	9	17	14	9	13	14	20	**22**	17	172
1870	15	5	17	11	9	16	12	**24**	14	19	12	16	170
1871	8	14	8	20	14	18	18	10	10	10	11	13	154
1872	9	9	12	9	16	14	12	12	7	15	17	17	149
1873	17	14	12	15	20	13	16	11	13	13	**10**	12	166
1874	14	7	17	7	17	15	11	13	9	7	18	21	156
1875	18	13	13	5	16	16	14	**9**	11	18	**22**	16	171
1876	8	22	24	11	9	14	17	**9**	**21**	8	15	21	179
1877	20	**25**	21	11	19	10	21	19	12	16	18	16	208
1878	**22**	17	25	8	19	14	17	18	12	13	20	21	206
1879	18	20	10	19	13	19	23	16	13	20	21	13	205
1880	11	13	**6**	8	11	20	16	13	11	23	14	**27**	173
1881	14	14	19	6	7	8	**8**	18	13	17	14	12	150
1882			11	11	14	14	17	23	13	15	21	12	
1883	9	9	7	6	9	9	23	12	15	15	20	22	156
1884	14	12	15	13	9	14	18	11	8	20	12	18	164
1885	5	10	10	8	**24**	13	10	14	17	22	11	12	156
1886	9	6	12	15	11	19	15	12	9	17	20	16	161
1887	**4**	8	15	14	21	**5**	10	10	14	21	17	19	158
1888	12	14	**26**	14	9	15	**26**	12	7	19	13	11	178
1889	8	**25**	18	17	12	8	20	20	14	20	14	9	185
1890	18	5	17	16	9	18	21	23	5	14	**22**	7	175
Summe	421	438	522	416	445	459	539	503	401	504	528	525	5541
Jahre	33	33	34	34	34	34	34	34	34	34	34	35	33
Mittel	12.8	13.3	15.4	12.2	13.1	13.5	15.9	14.8	11.8	14.8	15.5	15.0	168.1
Maxim.	22	25	26	26	24	21	26	24	21	24	22	27	219
Minim.	4	3	6	3	6	5	8	9	**2**	5	10	5	122

Tage mit messbarem Niederschlag

Weser

	Jan.	Febr.	März	April	Mai	Juni	Juli	Aug.	Sept.	Okt.	Nov.	Dec.	Jahr
Osterode a. Harz (II 31)													
H = 234 m					(*Aller, Leine, Rhume, Söse*)								h_r = ? m
1855	13	6	12	14	16	11	20	10	6	16	12	12	148
1856	14	15	8	13	15	14	18	16	14	5	18	11	161
1857	13	**2**	15	17	12	8	15	11	8	5	**5**	12	**123**
1858	14	4	11	10	17	8	15	16	9	8	**5**	11	128
1859	17	16	19	20	9	11	13	15	17	12	16	15	180
1860	18	20	23	17	18	20	18	**26**	17	18	14	16	225
1861	12	10	21	18	21	16	20	12	21	**2**	16	10	179
1862	20	16	13	13	13	**22**	23	11	7	13	16	18	185
1863	10	10	16	13	10	20	15	18	17	11	14	23	177
1864	7	16	14	14	15	21	15	18	20	17	12	6	175
1865	20	17	**25**	7	14	14	15	23	**3**	14	20	9	181
1866	23	22	21	18	22	12	23	**26**	20	6	20	18	231
1867	**24**	19	24	**27**	16	15	**25**	9	13	20	**24**	23	**239**
1868	18	22	20	17	11	15	14	17	10	**22**	14	20	200
1869	12	16	14	9	16	**22**	9	16	14	20	22	14	184
1870	20	3	21	13	12	20	17	25	14	20	17	18	200
1871	12	16	8	23	16	21	20	**9**	8	11	13	13	170
1872	9	10	11	9	19	18	14	13	9	14	21	17	164
1873	10	12	11	15	21	15	18	16	14	14	12	14	172
1874	17	7	18	11	20	17	**8**	14	10	9	15	20	166
1875	19	9	16	12	14	17	13	13	11	17	21	12	174
1876	5	19	24	9	7	11	14	10	**22**	7	15	17	160
1877	18	**24**	15	**6**	16	8	19	20	13	15	15	13	182
1878	16	10	24	10	16	15	19	16	12	13	15	20	186
1879	14	18	11	15	12	19	21	18	11	18	16	10	183
1880	13	12	**7**	10	10	18	20	11	12	**22**	13	**25**	173
1881	14	10	18	7	11	14	11	20	16	16	13	10	160
1882	11	11	15	11	13	19	18	23	14	11	23	13	182
1883	10	12	17	8	10	**6**	22	10	12	12	16	20	155
1884	23	12	13	9	12	18	17	18	10	19	13	21	185
1885	6	9	14	8	**24**	13	13	16	17	20	9	15	164
1886	11	7	13	14	12	20	18	10	9	12	18	22	166
1887	**4**	8	15	14	19	7	10	14	11	20	14	**25**	161
1888	13	13	24	14	**6**	15	23	13	6	19	14	9	169
1889	9	22	20	15	13	10	19	20	12	16	14	7	177
1890	16	5	15	16	11	19	19	17	5	14	16	**3**	156
Summe	505	460	586	476	519	549	611	570	444	508	551	542	6321
Jahre	36	36	36	36	36	36	36	36	36	36	36	36	36
Mittel	14.0	12.8	16.3	13.2	14.4	15.3	17.0	15.8	12.3	14.1	15.3	15.1	175.6
Maxim.	24	24	25	27	24	22	25	26	22	22	24	25	239
Minim.	4	2	7	6	6	6	8	9	3	2	5	3	123
Bremen (II 37)													
H = 5 m					(*Weser*)			h_r = 2.6 m, seit 1876 = 2 m, seit 1889 = 1 m					
1829	8	11	8	16	8	13	19	21	17	17	8	**4**	150
1830	12	14	8	17	13	18	14	18	16	11	9	17	167
1831	13	13	13	10	12	16	9	13	9	9	17	5	139
1832	**2**	**2**	10	4	15	19	14	15	15	12	12	16	136
1833	7	16	9	14	**2**	15	15	20	13	8	16	24	159
1834	20	4	13	11	9	11	14	6	5	14	8	13	**128**
1835	10	22	18	16	19	8	7	6	14	12	10	17	159

Tage mit messbarem Niederschlag

Weser

	Jan.	Febr.	März	April	Mai	Juni	Juli	Aug.	Sept.	Okt.	Nov.	Dec.	Jahr
1836	15	14	**25**	18	5	15	15	10	21	10	21	24	193
1837	21	14	18	17	14	12	18	16	9	17	23	15	194
1838	8	9	17	21	10	17	20	**29**	11	19	8	13	182
1839	**23**	13	16	12	5	16	14	19	15	4	13	14	164
1840	17	9	12	6	20	16	21	15	24	19	17	**4**	180
1841	20	7	9	11	11	**24**	**25**	17	15	**27**	18	23	207
1842	12	11	20	**3**	10	23	16	**3**	15	17	13	11	154
1843	22	17	**5**	15	16	21	18	14	12	16	11	17	184
1844	21	18	20	10	10	14	20	26	14	16	20	7	196
1845	13	14	15	9	22	9	21	22	17	15	15	21	193
1846	21	18	21	22	12	**5**	18	6	8	16	9	11	167
1847	9	17	11	21	13	16	8	6	20	12	7	12	152
1848	4	17	14	18	3	16	15	24	14	15	18	10	168
1849	14	12	17	8	13	12	16	13	12	14	8	18	157
1850	13	17	15	16	21	13	14	18	13	20	16	19	195
1851	16	13	21	16	19	14	18	12	16	21	19	14	199
1852	19	16	9	8	16	19	5	13	19	21	17	19	181
1853	14	17	14	19	9	15	18	14	14	18	**4**	9	165
1854	15	18	14	6	15	12	8	19	9	13	14	**26**	169
1855	13	12	15	12	14	16	23	15	6	16	7	15	164
1856	19	15	7	15	19	15	16	16	12	6	18	16	174
1857	17	5	17	16	12	9	15	8	10	9	7	9	134
1858	13	8	12	8	16	9	18	13	9	11	11	13	141
1859	10	13	20	18	9	10	9	10	21	11	13	11	155
1860	18	17	22	14	17	21	21	24	18	18	11	16	**217**
1861	11	8	19	14	20	14	15	13	21	**3**	14	14	166
1862	21	13	15	14	11	23	20	9	10	18	16	18	188
1863	15	12	20	11	12	17	13	17	15	11	11	22	176
1864	7	13	15	13	13	18	15	13	19	16	11	10	163
1865	21	15	18	6	9	12	10	17	**3**	17	17	11	156
1866	22	**23**	9	16	15	11	21	17	16	5	**24**	16	195
1867	19	14	13	**25**	12	10	23	8	15	16	16	14	185
1868	16	18	15	15	8	9	10	12	12	14	17	19	165
1869	12	14	9	8	17	15	**4**	13	13	18	16	14	153
1870	12	8	14	12	11	15	11	19	13	18	12	10	155
1874	22	16	18	6	14	16	14	18	11	13	14	19	181
1875	19	11	11	14	19	18	11	14	12	15	21	16	181
1876	9	18	24	15	12	10	10	16	**27**	17	11	19	188
1877	16	22	16	8	16	11	21	19	7	18	16	16	186
1878	21	11	20	7	14	13	16	17	11	8	12	13	163
1879	11	16	9	11	13	22	21	15	8	15	10	8	159
1880	10	12	8	13	12	20	**25**	10	12	23	14	22	181
1881	9	10	14	4	11	9	12	18	9	15	12	9	132
1882	8	8	17	12	11	15	17	22	9	11	19	10	159
1883	7	10	11	7	8	6	20	16	13	13	16	21	148
1884	20	9	10	7	11	13	18	8	9	13	13	14	145
1885	8	9	12	9	**24**	7	7	13	12	20	11	8	140
1886	19	8	12	14	11	9	13	11	6	12	17	16	148
1887	5	6	13	9	21	7	12	14	18	22	15	18	160
1888	15	13	**25**	21	11	13	23	20	5	18	13	9	186
1889	8	11	21	16	19	9	23	24	17	21	15	15	199
1890	19	7	20	20	15	22	**25**	23	12	21	21	9	214
Summe	841	758	873	754	779	833	932	897	778	875	822	853	9995
Jahre	59	59	59	59	59	59	59	59	59	59	59	59	59
Mittel	14.3	12.8	14.8	12.8	13.2	14.1	15.8	15.2	13.2	14.8	13.9	14.5	169.4

Tage mit messbarem Niederschlag

Küstenflüsse zwischen Weser und Ems

	Jan.	Febr.	März	April	Mai	Juni	Juli	Aug.	Sept.	Okt.	Nov.	Dec.	Jahr
Maxim.	23	23	25	25	24	24	25	29	27	27	24	26	217
Minim.	2	2	5	3	2	5	4	3	3	3	4	4	128
Wilhelmshaven (II 43)													
H = 8 m					(*Jadebusen*)								h_r = 2 m
1876	10	**24**	25	**19**	14	13	10	13	**25**	**10**	**12**	*15*	190
1877	**6**	15	16	13	16	12	20	**25**	20	21	**23**	16	203
1878	13	14	24	11	21	14	21	24	17	23	20	15	**217**
1879	8	10	12	17	20	**21**	20	**25**	14	24	17	10	198
1880	16	18	**6**	13	11	19	22	**6**	13	23	17	**28**	192
1881	14	10	15	5	12	10	16	21	13	19	**12**	15	**162**
1882	13	9	15	10	13	17	16	**25**	17	18	22	16	191
1883	10	15	12	**4**	11	5	**28**	18	18	19	18	20	178
1884	22	13	12	11	13	14	19	9	12	21	15	17	178
1885	8	16	10	9	**25**	14	**7**	19	24	**25**	**12**	18	187
1886	**23**	**3**	15	10	**9**	13	16	14	15	15	17	22	172
1887	**6**	8	9	8	18	**4**	13	18	22	**25**	21	23	175
1888	10	18	**27**	18	13	13	24	17	**11**	19	17	13	200
1889	12	22	22	14	16	**4**	19	22	18	20	**12**	9	190
1890	19	**3**	18	17	14	20	25	21	**11**	22	18	**5**	193
Summe	190	198	238	179	226	193	276	277	250	304	253	242	2826
Jahre	15	15	15	15	15	15	15	15	15	15	15	15	15
Mittel	12.7	13.2	15.9	11.9	15.1	12.9	18.4	18.5	16.7	20.3	16.9	16.1	188.6
Maxim.	23	24	27	19	25	21	28	25	25	25	23	28	217
Minim.	6	3	6	4	9	4	7	6	11	10	12	5	162
Jever (II 43)													
H = 10 m					(*Hooksieler Tief*)								h_r = 2 bis 1.6 m, seit 1886 = 1 m
1856									16	8	24	20	
1857	**25**	15	21	**23**	9	9	22	8	12	17	10	20	191
1858	17	9	13	13	16	11	21	14	10	17	14	15	170
1859	12	13	21	17	11	13	8	11	24	12	12	16	170
1860	22	18	24	16	22	20	15	**27**	20	17	16	15	**232**
1861	16	13	22	13	17	14	20	23	22	5	**26**	18	209
1862	23	19	16	14	13	20	22	14	11	18	**9**	12	191
1863	14	11	14	11	10	20	14	21	19	14	13	22	183
1864	6	11	16	9	12	16	12	16	16	15	14	**5**	148
1865	17	11	11	**1**	13	11	11	17	**3**	20	17	10	**142**
1866	20	**27**	14	16	11	17	16	23	21	**4**	25	19	213
1867	19	17	20	22	13	12	**25**	13	18	20	21	18	218
1868	19	20	18	19	**8**	12	9	17	16	18	19	23	198
1869	11	17	13	8	14	17	9	14	18	22	23	16	182
1870	22	9	16	14	11	15	11	23	15	22	15	14	187
1871	12	13	11	22	14	18	22	11	16	11	16	14	180
1872	17	11	15	17	18	18	13	16	24	13	**26**	23	211
1873	16	11	12	13	20	15	13	20	20	19	16	20	195
1874	19	10	19	9	19	15	10	23	18	14	19	19	194
1875	16	10	7	10	17	13	**7**	10	10	19	18	11	148
1876	9	22	**25**	18	15	16	17	16	**28**	15	20	21	222
1877	24	24	23	14	22	14	15	22	16	17	15	20	226
1878	20	12	20	5	13	10	16	19	8	14	17	19	173
1879	11	14	9	13	14	20	23	18	9	16	16	9	172
1880	10	12	**4**	12	11	**21**	22	**7**	14	21	18	**26**	178

Tage mit messbarem Niederschlag

Küstenflüsse zwischen Weser und Ems

	Jan.	Febr.	März	April	Mai	Juni	Juli	Aug.	Sept.	Okt.	Nov.	Dec.	Jahr
1881	14	15	16	5	10	14	16	20	16	18	15	11	170
1882	7	10	13	12	14	17	21	23	10	14	19	14	174
1883	12	11	16	5	14	5	23	19	15	15	18	20	173
1884	21	14	13	11	15	14	20	**7**	10	19	15	17	176
1885	9	13	12	11	21	9	9	17	16	22	13	12	164
1886	18	8	14	13	12	14	16	13	12	13	19	24	176
1887	**4**	6	15	11	**23**	6	17	18	22	**26**	19	24	191
1888	15	15	**25**	21	14	17	23	17	9	20	17	17	210
1889	10	24	23	15	15	**3**	18	25	17	16	14	12	192
1890	15	**4**	17	14	12	20	22	20	12	22	18	6	182
Summe	522	469	548	447	493	486	558	582	543	573	606	582	6341
Jahre	34	34	34	34	34	34	34	34	35	35	35	35	34
Mittel	15.4	13.8	16.1	13.1	14.5	14.3	16.4	17.1	15.5	16.4	17.3	16.6	186.5
Maxim.	25	27	25	23	23	21	25	27	28	26	26	26	232
Minim.	4	4	4	1	8	3	7	7	3	4	9	5	142

Helgoland (II 44)

H = 37 m (*Nordsee*) h_r = 2 bis 1 m

1873							8	21	19	21	**12**	20	
1874	25	12	18	13	13	14	6	22	20	18	16	19	196
1875	23	12	10	8	16	18	11	10	11	19	21	13	172
1876	**6**	**24**	23	**18**	12	10	13	15	27	**14**	22	20	204
1877	25	21	22	9	16	12	18	**26**	19	20	21	20	**229**
1878	24	19	22		16	10	15	18	14	20	22	26	
1879	11	14	14	16	16	**22**	15	20	18	20	18	9	193
1880	13	14	**7**	12	**7**	14	20	**5**	12	25	23	**29**	181
1881	15	9	14	**4**	9	9	16	21	15	19	20	15	**166**
1882	16	13	22	15	12	13	17	24	14	17	**27**	19	209
1883	15	12	20	8	10	6	20	20	21	18	22	24	196
1884	22	17	14	12	16	12	15	8	15	25	16	20	192
1885	11	17	12	15	**21**	7	**5**	21	**28**	*28*	14	22	201
1886	**26**	10	16	14	13	13	14	10	16	17	23	27	199
1887	9	10	10	12	16	**4**	16	16	19	**28**	18	23	181
1888	21	19	**25**	17	10	15	**24**	20	14	17	15	17	214
1889	10	**24**	24	12	16	**4**	16	24	14	17	14	14	189
1890	20	**6**	16	15	**7**	20	15	16	**10**	23	18	**5**	171
Summe	292	253	289	200	226	203	264	317	306	366	342	342	3093
Jahre	17	17	17	16	17	17	18	18	18	18	18	18	16
Mittel	17.2	14.9	17.0	12.5	13.8	11.9	14.7	17.6	17.0	20.3	19.0	19.0	194.4
Maxim.	26	24	25	18	21	22	24	26	28	28	27	29	229
Minim.	6	6	7	4	7	4	5	5	10	14	12	5	166

Münster i. W. (II 49)

H = 55 m (*Münstersche Aa*) h_r = 1.9 m, seit 1883 = 1 m

1852								10	8	14	8	8	
1853		4	11	**25**	8	16	20	16	11	20	3	8	
1854	15	18	9	9	16	18	11	13	11	14	16	24	174
1855	16	15	14	8	14	17	24	15	6	20	8	16	173
1856	15	15	**7**	15	**28**	18	21	17	20	8	17	19	200
1857	15	5	17	17	6	7	16	**3**	11	4	**2**	13	116
1858	13	4	12	6	16	6	15	9	5	6	8	10	**110**

Tage mit messbarem Niederschlag

Ems

	Jan.	Febr.	März	April	Mai	Juni	Juli	Aug.	Sept.	Okt.	Nov.	Dec.	Jahr
1859	12	11	15	15	7	13	8	6	17	13	10	12	139
1860	15	17	23	15	14	17	13	21	15	10	9	16	185
1861	9	10	21	10	15	14	16	11	14	**2**	17	12	151
1862	13	14	9	10	16	14	17	**3**	4	10	10	17	137
1863	14	11	15	13	**3**	15	9	14	13	9	9	20	145
1864	6	13	14	6	12	19	8	8	7	14	12		
1865	16	14	21	**2**	10	6	14	16	**1**	14	11	7	132
1866	16	20	15	11	13	9	18	22	21	5	20	19	189
1867	**23**	16	13	20	11	14	**25**	7	12	14	14	14	183
1868	15	7	13	14	12	3	9	15	8	18	20	23	157
1869	15	16	12	7	20	17	**5**	12	15	25	**25**	21	190
1870	18	7	20	15	10	14	13	23	12	23	20	15	190
1871	13	18	12	23	13	**23**	20	11	12	12	10	13	180
1872	19	13	16	*17*	18	16	16	15	16	18	**25**	18	**207**
1873	16	13	10	14	19	15	14	17	18	15	11	13	175
1874	20	8	20	6	15	9	10	13	13	7	12	18	151
1875	19	10	11	6	14	12	12	10	10	12	17	17	150
1876	**5**	21	24	11	10	9	9	13	**22**	5	16	17	162
1877	20	22	11	11	18				15	17	13	16	
1878	18	13	24	11	20	18	16	20	15	13	18	21	**207**
1879	13	19	11	19	16	22	21	17	10	16	20	**6**	190
1880	15	18	10	9	8	**23**	20	11	15	**26**	21	**27**	203
1881	18	12	21	8	16	13	16	24	20	24	16	16	204
1882	14	13	15	18	14	*20*		**25**	16	20	22	18	
1883	15	17	13	7	12	9	24	20	20	21	22	23	203
1884	21	14	12	12	13	15	15	11	13	21	13	20	180
1885	11	15	15	8	23	9	8	14	19	23	9	17	171
1886	16	7	13	15	14	13	15	15	7	14	17	21	167
1887	6	6	11	8	16	**2**	12	15	14	19	17	21	147
1888	14	16	**26**	17	8	12	24	14	6	13	19	12	181
1889	13	**27**	17	10	13	8	23	19	13	15	12	11	181
1890	19	**3**	13	14	12	19	22	22	8	11	21	**6**	170
Summe	551	502	566	462	523	504	559	547	493	565	570	605	5800
Jahre	37	38	38	38	38	37	36	38	39	39	39	39	34
Mittel	14.9	13.2	14.9	12.2	13.8	13.6	15.5	14.4	12.6	14.5	14.6	15.5	169.7
Maxim.	23	27	26	25	28	23	25	25	22	26	25	27	207
Minim.	5	3	7	2	3	2	5	3	1	2	2	6	110

Osnabrück (II 52)

H = 65 m (*Haase*) h_r = 10 m, seit 1884 = 1 m

1871								14	15	16	18	18	
1872	17	15	15	18	20	14	16	11	**21**	20	**25**	20	212
1873	16	16	13	16	22	15	21	18	18	18	13	17	203
1874	22	8	17	13	22	14	**12**	18	15	**8**			
1875	20	14	13	8	16	13	14	14	12	14	22	14	174
1876	9	22	24	11	9	11	13	11	**21**	11	15	17	174
1877	20	23	18	10	11	6	17	15	12	17	17	19	185
1878	**25**	17	23	8	20	15	20	18	13	17	21	21	**218**
1879	20	16	10	15	17	**23**	20	20	12	23	21	13	210
1880	17	15	**7**	6	**7**	20	19	9	15	25	20	26	186
1881	14	11	16	**2**	9	9	**12**	20	14	13	13	10	**143**
1882	11	7	9	9	9	18	**12**	**21**	9	14	20	14	153

Täge mit messbarem Niederschlag

Ems

	Jan.	Febr.	März	April	Mai	Juni	Juli	Aug.	Sept.	Okt.	Nov.	Dec.	Jahr
1883	13	11	13	6	8	8	19	16	15	11	20	18	158
1884	14	8	17	7	13	16	16	**8**	7	11	**2**	24	**143**
1885	15	16	23	**20**	**25**	18	14	19	**21**	**27**			
1886	21	7	15	19	16	**23**	17	19	8	17	*23*	**28**	213
1887	**7**	6	15	11	20	8	14	15	16	25	19	24	180
1888	17	18	**27**	19	8	11	**24**	12	**4**	15	15	7	177
1889	13	**26**	18	14	12	**4**	21	**21**	14	16	12	10	181
1890	23	**2**	13	13	11	21	18	16	8	18	18	**3**	164
Summe	314	258	306	225	275	267	319	315	270	336	314	303	3074
Jahre	19	19	19	19	19	19	19	20	20	20	18	18	17
Mittel	16.5	13.6	16.1	11.8	14.5	14.1	16.8	15.8	13.5	16.8	17.4	16.8	183.7
Maxim.	25	26	27	20	25	23	24	21	21	27	25	28	218
Minim.	7	2	7	2	7	4	12	8	4	8	2	3	143

Löningen (II 52)

H = 27 m (*Haase*) h_r = 1.4 m, seit 1887 = 1 m

1856								22	21	14	23	18	
1857	20	7	17	16	14	8	19	**7**	14	11	10	14	157
1858	16	9	16	9	17	**7**	19	14	11	14	12	17	161
1859	16	11	19	18	**5**	9	**9**	9	22	11	14	14	157
1860	22	17	19	13	17	20	16	**28**	22	17	13	13	217
1861	8	14	**26**	13	18	16	22	14	19	**6**	22	14	192
1862	19	16	14	14	14	**24**	20	13	7	19	17	22	199
1863	18	20	21	15	8	20	15	18	19	14	19	24	211
1864	8	15	19	7	13	22	14	20	18	17	17	6	176
1865	19	14	19	**4**	12	11	17	18	**3**	14	15	17	163
1866	19	21	15	15	13	13	18	23	18	**6**	23	23	207
1867	22	15	14	**23**	12	12	25	8	17	19	**26**	19	212
1868	14	16	17	17	10	9	12	18	6	20	24	22	185
1869	12	18	11	7	19	14	**9**	18	14	**26**	24	17	189
1870	19	6	17	11	13	14	15	19	12	21	16	9	172
1871	9	14	12	21	9	18	17	13	15	13	16	11	168
1872	15	14	14	14	19	12	15	17	14	15	22	18	189
1873	14	12	9	13	19	15	18	18	17	22	15	14	186
1874	**23**	13	18	10	16	15	10	17	16	11	19	18	186
1875	21	10	13	8	15	15	13	13	12	18	18	17	173
1876	8	**27**	23	11	12	10	15	12	**24**	8	19	18	187
1877	21	24	19	14	17	11	22	21	14	20	22	18	**223**
1878	21	9	18	10	20	13	16	21	13	14	18	13	186
1879	14	15	9	16	13	21	21	18	12	17	18	9	183
1880	11	15	**8**	11	9	22	24	8	16	22	19	**20**	191
1881	14	10	15	5	9	8	13	22	13	17	11	10	**147**
1882	9	10	15	14	11	18	19	23	13	20	23	17	192
1883	13	15	11	**4**	7	8	23	19	17	18	22	23	180
1884	20	12	13	10	13	12	19	10	13	20	14	21	177
1885	10	16	**8**	7	**23**	11	**9**	14	16	25	**9**	12	160
1886	18	8	16	13	13	11	12	15	9	15	20	20	170
1887	**6**	**6**	**8**	10	19	8	12	14	19	25	17	18	162
1888	16	16	**26**	20	14	11	**26**	19	10	18	16	15	207
1889	11	23	18	16	15	**7**	18	24	18	15	14	9	188
1890	15	**3**	14	12	11	18	24	17	7	16	17	**4**	158

Tage mit messbarem Niederschlag

Rhein

	Jan.	Febr.	März	April	Mai	Juni	Juli	Aug.	Sept.	Okt.	Nov.	Dec.	Jahr
Summe	521	471	531	421	469	463	576	584	511	578	624	560	6211
Jahre	34	34	34	34	34	34	34	35	35	35	35	35	34
Mittel	15.3	13.9	15.6	12.4	13.8	13.6	16.9	16.7	14.6	16.5	17.8	16.0	183.1
Maxim.	23	27	26	23	23	24	26	28	24	26	26	26	223
Minim.	6	3	8	4	5	7	9	7	3	6	9	4	147

Emden (II 54)

H = 3 m — (*Dollart*) — h_r = 1.5 bis 0.9 m

1861	*12*	*11*		9	16	17	21	*17*	18	*3*	21	8	
1862	*16*	*13*	13	14	11	22	19	13	10	14	**10**	14	*169*
1863	16	9	12	13	**7**	19	12	16	16	*16*	13	20	169
1864	*7*	14	15	8	13	20	15	19	18	19	*16*	**3**	*167*
1865	*15*	13	11	*5*	10	13	14	20	**4**	20	15	*8*	*148*
1866	19	23	13	*14*	10	12	19	21	18	5	22	20	196
1867	16	15	14	**23**	13	10	22	10	18	18	23	10	192
1868		16	23	17	**7**	11	**4**	19	12	16	18	21	
1869	10	15	14	12	17	13	7	15	20	23	18	14	178
1870	13		12	10	11	11	12	22	13	21	20	8	
1871		8	12	19	12	17	18	12	14	10	13	11	
1872	13	9	14	13	11	15	14	14	**23**	10	20	17	173
1873	10	11	**10**	11	20	11	10	22	21	21	14	13	174
1874	14	9	16	6	15	13	12	17	17	11	15	18	163
1875	18	10	11	7	13	10	9	10	8	14	17	*13*	**140**
1876	**5**	19	23	14	8	10	8	15	19	*10*	18	18	167
1877	21	23	21	11	15	11	21	**24**	17	18	16	16	**214**
1878	19	10	18	7	16	13	17	20	10	11	18		
1879		13	11	13	11	19	16	19	9	16	17		
1880	7	12		14	10	**23**	18	**6**	16	23	18	**27**	
1881	16	15	13	10	10	12	12	16	15	18	14	16	167
1882	13	12	17	11	15	18	18	23	13	18	**28**	20	206
1883	*14*	*14*	*16*	*6*	13	5	**25**	17	17	*21*	*23*	26	*197*
1884	23	17	14	10	11	10	18	11	*13*	23	*17*	*21*	*188*
1885	*14*	*19*	*13*	12	**24**	6	9	18	19	**30**	*15*	*21*	*200*
1886	**27**	*8*	*17*	14	15	12	16	13	12	*12*	*20*	*26*	*192*
1887	*6*	*8*	***10***	*13*	20	**3**	11	17	19	24	*15*	*26*	*172*
1888	*14*	20	**27**	*19*	13	13	20	18	10	20	16	*18*	*208*
1889	*12*	**26**	24	13	15	6	17	**21**	20	*19*	15	*12*	*200*
1890	*22*	**7**	18	16	12	20	20	19	14	*18*	*20*	4	*190*
Summe	392	399	432	364	394	395	454	504	453	502	525	449	4170
Jahre	27	29	28	30	30	30	30	30	30	30	30	28	23
Mittel	14.5	13.8	15.4	12.1	13.1	13.2	15.1	16.8	15.1	16.7	17.5	16.0	179.3
Maxim.	27	26	27	23	24	23	25	24	23	30	28	27	214
Minim.	5	7	10	*5*	7	3	4	6	4	*3*	10	3	140

Altstätten (II 70)

H = 470 m — (*Aach*) — [seit 1887 = 10* m; h_r = 18.3 m, seit Mai 1882 = 1.5 m.

1863												19	
1864	5	7	12	10	17	22	16	13	16	19	**24**	9	170
1865	17	16	18	**1**	11	13	15	**24**	**2**	18	19	8	162
1866	17	18	15	13	18	13	19	22	12	13	22	12	194
1867	**21**	11	15	**21**	16	17	19	15	11	15	10	16	187

Tage mit messbarem Niederschlag

Rhein

	Jan.	Febr.	März	April	Mai	Juni	Juli	Aug.	Sept.	Okt.	Nov.	Dec.	Jahr
1868	12	8	18	14	**9**	13	20	12	8	17	8	**23**	162
1869	9	9	9	10	15	16	**10**	14	9	17	16	15	149
1870	9	8	13	10	**9**	13	**10**	22	11	19	9	12	145
1871	7	6	9	20	13	22	16	12	8	12	8	**4**	**137**
1872	8	7	7	11	14	18	12	19	12	13	13	15	149
1873	7	8	12	18	21	16	14	12	14	11	11	8	152
1874	9	7	13	11	18	13	13	13	5	**7**	12	18	139
1875	12	10	17	4	12	16	22	12	10	15	18	14	162
1876	4	16	20	14	15	18	**10**	13	20	**7**	17	16	170
1877	11	22	19	**21**	21	**9**	22	13	13	12	15	18	**196**
1878	14	5	**21**	17	18	20	20	19	14	17	12	17	194
1879	11	17	11	17	15	16	20	14	11	9	15	7	163
1880	5	7	**6**	14	10	18	18	17	16	20	10	18	159
1881	11	10	11	16	15	19	**10**	15	18	18	**6**	8	157
1882	5	7	8	16	12	19	17	21	20	19	23	13	180
1883	11	9	16	6	14	22	24	**8**	**21**	14	15	16	176
1884	14	11	8	17	12	22	17	12	8	20	9	15	165
1885	4	11	13	9	24	13	13	19	17	18	10	14	165
1886	15	8	10	12	7	**26**	15	18	11	19	16	**23**	180
1887	**3**	**3**	14	8	**26**	11	17	11	11	16	11	20	151
1888	12	14	20	18	12	22	**27**	15	15	10	13	**4**	182
1889	8	**24**	16	16	15	21	19	21	12	**22**	11	9	194
1890	13	**3**	9	20	16	23	20	**24**	7	16	22	**4**	177
Summe	274	282	360	364	405	471	455	430	332	413	375	375	4517
Jahre	27	27	27	27	27	27	27	27	27	27	27	28	27
Mittel	10.1	10.4	13.3	13.5	15.0	17.4	16.9	15.9	12.3	15.3	13.9	13.4	167.4
Maxim.	21	24	21	21	26	26	27	24	21	22	24	23	196
Minim.	3	3	6	1	9	9	10	8	2	7	6	4	137

Bregenz (II 76)

H = 410 m (*Bodensee*) h_r = 1.3 m

1874	9	7	13	17	17	15	13	14	**7**	6	**11**	23	**152**
1875	16	8	18	**6**	15	14	21	13	11	20	20	15	177
1876	6	21	21	14	16	17	**10**	13	21	**4**	14	18	175
1877	13	**25**	**23**	**22**	23	11	23	17	19	13	14	20	**223**
1878	15	11	21	18	16	20	19	**22**	13	18	14	23	210
1879	14	20	18	20	20	21	20	12	13	10	18	12	198
1880	10	11	**7**	20	15	23	24	19	17	23	12	20	201
1881	17	11	15	21	17	19	11	17	18	21	9	12	188
1882	6	8	11	14	16	17	22	**22**	20	17	**23**	16	192
1883	12	10	19	14	20	22	23	**9**	**22**	14	18	16	199
1884	13	11	13	18	13	22	18	12	**7**	19	**11**	15	172
1885	**4**	14	14	10	21	15	12	17	18	20	12	15	172
1886	**20**	9	12	14	**11**	**25**	17	17	10	14	15	**24**	188
1887	5	**3**	16	9	**28**	**10**	15	11	14	17	14	23	165
1888	12	15	19	20	12	23	**27**	15	16	11	12	5	187
1889	9	**25**	19	14	16	19	18	21	14	**24**	13	10	202
1890	14	4	14	20	17	21	23	20	8	15	21	**3**	180
Summe	195	213	273	271	293	314	316	271	248	266	251	270	3181
Jahre	17	17	17	17	17	17	17	17	17	17	17	17	17
Mittel	11.5	12.5	16.1	15.9	17.2	18.5	18.6	15.9	14.6	15.6	14.8	15.9	187.1

Tage mit messbarem Niederschlag

Rhein

	Jan.	Febr.	März	April	Mai	Juni	Juli	Aug.	Sept.	Okt.	Nov.	Dec.	Jahr
Maxim.	20	25	23	22	28	25	27	22	22	24	23	24	223
Minim.	4	3	7	6	11	10	10	9	7	4	11	3	152
Friedrichshafen (II 79)													
H = 407 m						(*Bodensee*)						h_r = 1.1 m	
1874	*10*	10	13	14	18	17	16	12	7	9	12	**22**	160
1875	**15**	8	15	**6**	13	17	16	12	9	16	18	14	159
1876	5	21	**25**	12	16	16	10	13	17	**4**	11	14	164
1877	12	**22**	18	**20**	23	**8**	22	14	11	13	14	16	193
1878	13	10	24	18	20	18	19	20	13	15	14	21	**205**
1879	11	17	13	15	20	18	21	15	10	6	13	8	167
1880	6	6	**4**	16	11	16	18	14	15	**19**	8	21	154
1881	8	9	13	16	12	17	11	17	15	12	**4**	8	142
1882	7	7	10	11	14	16	20	19	**19**	15	**23**	16	177
1883	11	12	17	8	12	16	19	**7**	18	9	15	13	157
1884	12	12	10	13	10	18	16	12	8	17	7	14	149
1885	5	11	14	7	17	10	**9**	13	14	16	11	14	**141**
1886	11	5	10	8	**8**	**24**	14	16	7	12	13	21	149
1887	**3**	**4**	15	9	**25**	9	16	9	12	14	11	16	143
1888	11	10	18	17	**8**	20	**23**	16	12	11	9	3	158
1889	8	20	16	14	15	20	17	18	13	13	9	9	172
1890	14	5	8	18	11	20	17	**21**	**6**	12	21	**2**	155
Summe	162	189	243	222	253	280	284	248	206	213	213	232	2745
Jahre	17	17	17	17	17	17	17	17	17	17	17	17	17
Mittel	9.5	11.1	14.3	13.1	14.9	16.5	16.7	14.6	12.1	12.5	12.5	13.6	161.4
Maxim.	15	22	25	20	25	24	23	21	19	19	23	22	205
Minim.	3	4	4	6	8	8	9	7	6	4	4	2	141
Meersburg (II 81)													
H = 435 m						(*Bodensee*)						h_r = 1 m	
1869	6	8	10	10	17	13	**8**	11	8	12	16	12	131
1870	10	4	9	6	**8**	9	10	14	10	16	9	16	**121**
1871	11	9	9	18	**8**	18	14	12	9	10	10	5	133
1872	10	7	9	11	19	15	13	19	10	13	19	15	160
1873	11	9	14	17	20	14	15	11	12	11	13	6	153
1874	11	8	14	11	19	16	13	10	8	6	14	21	151
1875	**16**	8	15	**4**	12	13	19	9	9	15	18	15	153
1876	8	20	**25**	12	17	19	11	13	17	**4**	19	17	182
1877	14	**22**	18	**21**	23	**7**	20	12	12	10	14	17	190
1878	14	8	23	18	18	18	17	**20**	13	18	14	17	**198**
1879	10	15	6	13	15	16	20	16	9	8	14	8	150
1880	**5**	7	**5**	16	9	16	19	15	12	**19**	9	19	151
1881	7	8	14	14	14	18	9	16	13	9	**5**	11	138
1882	**5**	5	8	16	15	16	18	18	**19**	15	**23**	17	175
1883	11	9	14	10	13	20	23	**7**	16	15	14	14	166
1884	11	9	6	14	11	17	15	11	8	9	10	14	135
1885	**5**	12	13	5	19	12	10	16	14	18	11	13	148
1886	**16**	6	14	12	9	**21**	13	17	8	17	14	**24**	171
1887	6	**3**	15	9	**24**	10	13	13	10	17	9	23	152
1888	13	14	18	18	**8**	18	**24**	15	10	11	12	5	166
1889	8	19	13	16	11	15	19	18	13	**19**	9	5	165
1890	13	**3**	9	19	9	18	20	19	**5**	13	**23**	**4**	155

Tage mit messbarem Niederschlag

Rhein

	Jan.	Febr.	März	April	Mai	Juni	Juli	Aug.	Sept.	Okt.	Nov.	Dec.	Jahr
Summe	221	213	281	290	318	339	343	312	245	285	299	298	3444
Jahre	22	22	22	22	22	22	22	22	22	22	22	22	22
Mittel	10.0	9.7	12.8	13.2	14.5	15.4	15.6	14.2	11.1	13.0	13.6	13.5	156.6
Maxim.	16	22	25	21	24	21	24	20	19	19	23	24	198
Minim.	5	3	5	4	8	7	8	7	5	4	5	4	121

Höchenschwand (II 110)

H = 1011 m — *(Wutach, Schlücht, Schwarza)* — h_r = 1.5 m

1876	6	19	**27**	12	15	17	9	12	**20**	12	18	20	187
1877	18	**23**	24	20	**24**	9	20	14	16	14	**24**	21	**227**
1878	17	8	26	19	21	18	18	20	13	18	18	17	213
1879	12	20	13	20	20	16	24	14	12	**8**	18	9	186
1880	**4**	12	**7**	18	12	20	17	20	16	20	10	21	177
1881	10	9	10	17	12	20	**7**	13	16	14	**7**	7	**142**
1882	**4**	9	10	16	16	18	18	20	**20**	19	19	13	182
1883	9	13	16	11	15	22	24	**9**	19	20	16	16	190
1884	12	17	9	15	12	18	16	11	10	21	12	16	169
1885	6	17	15	11	18	**7**	12	12	16	19	13	14	160
1886	**21**	8	12	11	**10**	20	16	18	12	18	18	**27**	191
1887	6	6	18	**10**	**24**	11	12	14	13	17	15	25	171
1888	9	18	23	**22**	**10**	20	**25**	13	14	10	16	**5**	185
1889	8	22	20	16	16	**23**	17	18	12	**22**	10	9	193
1890	15	**3**	13	14	15	17	18	**22**	**4**	15	21	**5**	162
Summe	157	204	243	232	240	256	253	230	213	247	235	225	2735
Jahre	15	15	15	15	15	15	15	15	15	15	15	15	15
Mittel	10.5	13.6	16.2	15.5	16.0	17.1	16.9	15.3	14.2	16.5	15.7	15.0	182.5
Maxim.	21	23	27	22	24	23	25	22	20	22	24	27	227
Minim.	4	3	7	10	10	7	7	9	4	8	7	5	142

Affoltern i. E. (II 131)

H = 795 m — *(Aare, Langeten)* — h_r = 1 m

Zahl der Tage mit Niederschlag überhaupt

1864						17	12	**8**	10	13	21	**5**	
1865	21	16	22	**5**	18	**7**	10	22	**2**	18	21	11	173
1866	15	22	25	16	16	19	19	24	14	18	**26**	17	**231**
1867	**29**	14	23	**26**	17	17	16	17	14	20	13	24	230
1868	18	**8**	22	19	**10**	13	18	14	13	20	**10**	21	186
1869	**11**	11	22	10	20	12	10	14	11	19	16	23	179
1870	15	10	22	11	13	14	16	21	21	25	18	**27**	213
1871	19	**8**	14	19	**10**	**22**	17	13	14	23	17	13	189
1872	21	11	14	15	**23**	18	14	20	10	19	22	18	205
1873	16	16	20	22	21	19	16	11	19	17	18	14	209
1874	15	12	16	14	19	16	14	12	7	**12**	22	25	184
1875	17	13	15	7	13	19	**23**	13	15	21	24	19	199
1876	13	**25**	27	16	18	19	**9**	14	17	**12**	16	17	203
1877	15	24	23	18	**23**	10	20	17	13	17	21	20	221
1878	14	11	**28**	20	17	**22**	18	**26**	12	18	16	24	226
1879	15	22	14	20	22	13	**23**	13	16	16	22	14	210
1880	17	13	**6**	21	16	20	17	25	19	25	16	22	217
1881	16	15	16	22	16	18	11	16	21	25	12	15	203
1882	15	**8**	15	17	17	20	17	20	**25**	**26**	24	25	229
1883	18	12	20	9	18	**22**	21	**8**	16	16	19	20	199
1884	14	13	8	14	18	19	17	10	11	14	16	14	**168**

Tage mit messbarem Niederschlag

Rhein

	Jan.	Febr.	März	April	Mai	Juni	Juli	Aug.	Sept.	Okt.	Nov.	Dec.	Jahr
Summe	334	284	372	321	345	356	338	338	300	394	390	388	4074
Jahre	20	20	20	20	20	21	21	21	21	21	21	21	20
Mittel	16.7	14.2	18.6	16.1	17.3	17.0	16.1	16.1	14.3	18.8	18.6	18.5	202.3
Maxim.	29	25	28	26	23	22	23	26	25	26	26	27	231
Minim.	11	8	*6*	5	10	7	9	8	2	12	10	5	168

Muri (II 138)

H = 483 m (*Aare, Bünz*) h_r = 2.0 m

1864			14	6	14	17	**8**	**7**	11	10	**8**	**5**	
1865	21	18	19	**3**	12	**6**	10	22	**0**	18	16	6	151
1866	15	**24**	21	16	16	10	15	19	11	15	18	21	201
1867	**23**	14	**22**	**23**	16	15	13	14	10	15	**8**	18	191
1868	14	11	20	17	6	9	17	12	12	18	10	22	168
1869	11	9	15	7	15	11	9	13	11	16	15	18	150
1870	9	8	11	7	8	10	11	16	13	20	13	18	144
1871	12	8	9	18	**8**	18	16	11	11	15	**8**	8	142
1872	15	6	8	11	22	16	14	20	11	17	**21**	20	181
1873	13	12	19	20	20	11	14	13	14	16	15	10	177
1874	10	**5**	17	14	19	12	13	13	5	12	16	19	155
1875	17	10	13	4	10	**20**	19	11	9	19	**21**	9	162
1876	**4**	15	15	8	**8**	15	**8**	12	**16**	**3**	19	18	**141**
1877	16	23	19	19	**24**	11	**23**	15	13	16	18	19	**216**
1878	13	8	**22**	17	21	**20**	17	**23**	12	21	17	23	214
1879	13	19	10	18	22	17	**23**	13	**16**	10	15	10	186
1880	5	7	**4**	16	10	15	16	18	**16**	**23**	15	**24**	169
Summe	211	197	258	224	251	233	246	252	191	264	253	268	2748
Jahre	16	16	17	17	17	17	17	17	17	17	17	17	16
Mittel	13.2	12.3	15.2	13.2	14.8	13.7	14.5	14.8	11.2	15.5	14.9	15.8	169.1
Maxim.	23	24	22	23	24	20	23	23	16	23	21	24	216
Minim.	4	5	4	3	8	6	8	7	0	3	8	5	141

Altdorf (II 142)

H = 454 m, seit 1881 = 484 m (*Aare, Reuss*) h_r = 1 bis 1.5 m

1863												11	
1864	**4**	8	10	11	13	18	15	**11**	11	8	13	5	127
1865	12	12	17	**3**	**9**	**10**	15	20	**1**	13	11	5	128
1866	6	19	13	9	16	15	12	17	10	**2**	15	10	144
1867	**19**	11	20	**20**	13	17	16	12	9	16	12	16	181
1868	15	9	18	17	**9**	13	21	13	12	19	**5**	16	167
1869	8	5	13	7	18	11	**7**	14	9	16	13	14	135
1870	7	5	8	9	10	14	12	20	13	16	12	13	139
1871	8	7	8	19	12	21	11	16	8	13	12	6	141
1872	7	7	11	11	16	19	16	19	7	18	14	15	160
1873	11	11	15	19	22	16	15	13	14	10	9	5	160
1874	**4**	4	13	12	15	13	16	**11**	6	6	9	15	**124**
1875	11	8	*6*	**3**	10	18							
1876	**4**	12	17	14	14	11	11	12	*13*	4	13	12	137
1877	11	22	16		20	14	21	15	10	11	15	16	
1878	13	5	**21**	14	17	20	21	20	13	14	15	14	187
1879	13	15	13	18	19	16	23	**11**	10	9	16	6	169
1880	5	8	8	16	**9**	19	20	19	14	19	11	14	162

Tage mit messbarem Niederschlag

Rhein

	Jan.	Febr.	März	April	Mai	Juni	Juli	Aug.	Sept.	Okt.	Nov.	Dec.	Jahr
1881	13	10	14	17	12	20	14	15	19	21	9	11	175
1882	**4**	6	10	17	16	23	22	19	**20**	18	**22**	**19**	**196**
1883	9	8	16	9	19	22	**25**	12	19	11	16	14	180
1884	13	9	7	18	13	21	19	16	10	11	7	17	161
1885	5	12	15	11	23	11	11	18	16	21	11	14	168
1886	12	9	9	14	**9**	**25**	12	19	8	17	13	18	165
1887	**4**	3	17	10	**25**	12	23	13	11	16	13	18	165
1888	5	12	20	19	13	13	**25**	16	13	11	9	**3**	159
1889	7	**23**	16	14	13	20	19	19	15	**22**	8	9	185
1890	10	**1**	9	17	17	21	23	**24**	4	13	18	7	164
Summe	240	261	360	348	402	453	445	414	295	355	321	323	3979
Jahre	27	27	27	26	27	27	26	26	26	26	26	27	25
Mittel	8.9	9.7	13.3	13.4	14.9	16.8	17.1	15.9	11.3	13.7	12.3	12.0	159.3
Maxim.	19	23	21	20	25	25	25	24	20	22	22	19	196
Minim.	4	1	*6*	3	9	10	7	11	1	2	5	3	124

Basel [Bernoullianum] (II 177)

H = 284 m (*Rhein*) h_r = 13 m, seit 1889 = 1 m

1875	**16**	9	9	**6**	11	17	19	13	14	22	20	9	165
1876	9	**22**	**25**	16	11	18	8	12	**21**	**8**	18	13	181
1877	13	20	20	18	**22**	9	17	12	13	13	17	16	190
1878	12	7	23	19	17	18	15	**22**	11	15	14	21	**194**
1879	10	21	11	**20**	14	14	**22**	11	10	**8**	17	9	167
1880	7	11	**5**	19	9	**21**	18	16	14	19	9	15	163
1881	9	14	14	16	10	16	10	16	18	16	**7**	13	159
1882	10	8	11	14	12	17	16	18	**21**	20	20	15	182
1883	12	11	14	10	15	19	20	**9**	16	13	19	13	171
1884	13	12	**5**	14	13	11	13	10	10	10	9	12	**132**
1885	4	16	14	7	15	9	**5**	10	14	20	11	12	137
1886	12	5	10	13	12	19	11	14	8	13	15	21	153
1887	**3**	**4**	15	9	21	**7**	11	11	8	12	15	**22**	138
1888	11	11	19	17	**7**	19	**22**	**9**	10	10	15	6	156
1889	6	19	15	14	15	18	16	15	10	**25**	12	9	174
1890	12	4	8	17	13	17	17	18	**6**	12	**22**	**4**	150
Summe	159	194	218	229	217	249	240	216	204	236	240	210	2612
Jahre	16	16	16	16	16	16	16	16	16	16	16	16	16
Mittel	9.9	12.1	13.6	14.3	13.6	15.6	15.0	13.5	12.8	14.8	15.0	13.1	163.3
Maxim.	16	22	25	20	22	21	22	22	21	25	22	22	194
Minim.	3	4	5	6	7	7	5	9	6	8	7	4	132

Schweigmatt (II 179)

H = 733 m (*Wiese*) h_r = 1.5 m

1876	4	**22**	**23**	14	10	17	**6**	11	**19**	**5**	13	19	163
1877	15	21	19	19	**25**	9	20	10	12	11	15	16	192
1878	12	7	**23**	19	18	16	17	**22**	11	16	14	19	194
1879	10	16	8	**22**	16	13	22	13	9	8	11	**6**	154
1880	5	12	4	19	11	19	16	16	**19**	19	9	21	170
1881	10	11	15	18	**5**	15	8	15	15	12	**6**	11	141
1882	6	7	8	14	13	16	19	20	**19**	15	**23**	14	174

Tage mit messbarem Niederschlag

Rhein

	Jan.	Febr.	März	April	Mai	Juni	Juli	Aug.	Sept.	Okt.	Nov.	Dec.	Jahr
1883	9	8	12	**6**	16	20	19	**8**	**19**	14	15	14	160
1884	9	9	**2**	13	12	16	14	15	12	13	8	12	**135**
1885	**3**	16	13	**6**	16	9	8	14	15	**22**	10	15	147
1886	**21**	10	13	14	12	**26**	15	17	9	18	21	**27**	**203**
1887	5	**4**	19	8	23	**5**	12	11	15	19	15	20	156
1888	11	18	22	20	9	21	**26**	15	10	11	14	**6**	183
1889	6	21	17	17	20	22	16	18	10	**22**	13	11	193
1890	15	**4**	13	15	15	18	20	20	**3**	15	22	**6**	166
Summe	141	186	211	224	221	242	238	225	197	220	209	217	2531
Jahre	15	15	15	15	15	15	15	15	15	15	15	15	15
Mittel	9.4	12.4	14.1	14.9	14.7	16.1	15.9	15.0	13.1	14.7	13.9	14.5	168.7
Maxim.	21	22	23	22	25	26	26	22	19	22	23	27	203
Minim.	3	4	2	6	5	5	6	8	3	5	6	6	135

Schopfheim (II 179)

H = 374 m (*Wiese*) h_r = 1.5 m

1870	9	8	10	7	10	**7**	12	20	12	18	11	13	137
1871	5	6	7	18	**4**	15	17	**9**	**5**	9	10	**6**	**111**
1872	9	8	16	11	20	12	11	15	10	17	24	16	169
1873	10	9	15	13	15	15	9	**9**	10	13	13	**6**	137
1874	6	8	13	9	14	13	12	11	7	8	10	17	128
1875	16	7	10	**5**	10	15	17	10	10	18	20	9	147
1876	**4**	16	**24**	14	10	13	**6**	11	19	**4**	13	16	150
1877	12	18	20	18	20	8	20	10	11	12	17	17	183
1878	12	**4**	20	15	18	18	15	**23**	12	18	10	18	183
1879	8	18	8	**22**	15	13	22	15	11	9	14	7	162
1880	5	10	**6**	20	13	23	19	18	17	21	12	16	180
1881	9	9	14	17	11	20	10	16	19	15	**7**	14	161
1882	6	8	9	14	14	17	19	19	**24**	19	**25**	18	192
1883	9	7	10	8	16	20	23	**9**	19	14	20	14	169
1884	13	20	7	15	13	15	16	12	15	17	17	15	175
1885	12	19	18	10	20	10	9	12	17	23	16	18	184
1886	**23**	10	13	14	12	**24**	12	14	10	18	18	**26**	194
1887	8	8	22	11	**24**	9	16	11	13	16	17	23	178
1888	12	19	22	20	10	18	**24**	14	12	11	18	7	187
1889	11	**21**	18	16	18	22	16	19	10	**24**	14	11	**200**
1890	17	5	15	16	17	17	19	22	**5**	16	23	**6**	178
Summe	216	238	297	293	304	324	324	299	268	320	329	293	3505
Jahre	21	21	21	21	21	21	21	21	21	21	21	21	21
Mittel	10.3	11.3	14.1	14.0	14.5	15.4	15.4	14.2	12.8	15.2	15.7	14.0	166.9
Maxim.	23	21	24	22	24	24	24	23	24	24	25	26	200
Minim.	4	4	6	5	4	7	6	9	5	4	7	6	111

Freiburg i. Breisgau (II 188)

H = 294 m (*Elz, Dreisam*) h_r = 1.8 m

1869	7	11	15	5	16	9	7	**7**	11	12	10	17	127
1870	11	10	11	9	12	9	12	20	11	20	16	15	156
1871	11	9	10	18	**8**	18	16	13	9	15	9	8	144
1872	16	14	14	13	21	15	12	14	10	*17*	15	14	175

Tage mit messbarem Niederschlag

Rhein

	Jan.	Febr.	März	April	Mai	Juni	Juli	Aug.	Sept.	Okt.	Nov.	Dec.	Jahr
1873	10	11	13	14	13	11	**5**	**7**	8	8	11	7	118
1874	9	5	10	6	16	10	14	**7**	7	6	10	14	**114**
1875	13	**4**	10	**4**	10	12	17	**7**	8	16	18	10	129
1876	**5**	16	**23**	14	**8**	15	9	9	15	**4**	16	15	149
1877	7	20	21	17	23	**7**	18	12	12	15	14	13	179
1878	15	9	19	18	20	14	15	17	8	16	17	16	184
1879	12	18	9	**20**	14	17	22	12	**6**	12	16	8	166
1880	**5**	9	**4**	15	9	14	15	14	12	18	10	16	141
1881	9	9	10	13	10	9	10	14	17	15	**8**	9	133
1882	8	9	10	14	11	21	18	21	**18**	16	**25**	15	186
1883	8	8	11	5	15	16	19	8	15	13	15	17	150
1884	16	15	5	11	13	13	15	10	8	15	10	15	146
1885	**5**	14	13	5	18	8	8	9	15	19	9	13	136
1886	**17**	7	12	10	11	**22**	11	14	8	19	19	**22**	172
1887	**5**	6	20	9	**27**	**7**	15	11	12	16	12	17	157
1888	12	15	21	19	**8**	20	**25**	15	11	14	15	5	180
1889	9	**21**	19	19	20	16	16	16	12	**21**	14	6	**189**
1890	15	5	13	16	19	19	20	**22**	**6**	14	19	**4**	172
Summe Jahre	225 22	245 22	293 22	274 22	322 22	302 22	319 22	279 22	239 22	321 22	308 22	276 22	3103 22
Mittel	10.2	11.1	13.3	12.5	14.6	13.7	14.5	12.7	10.9	14.6	14.0	12.5	154.6
Maxim.	17	21	23	20	27	22	25	22	18	21	25	22	189
Minim.	5	4	4	4	8	7	5	7	6	4	8	4	114

Bebelnheim (II 201)

H = 225* m — (*Ill, Fecht*) — h_r = 1* m

1866	11	**21**	20	11	17	15	14	**21**	13	**5**	17	14	179
1867	**14**	15	21	**22**	14	15	15	15	13	15	11	15	185
1868	13	7	18	19	6	12	16	14	12	16	10	**20**	163
1869	7	15	19	9	18	12	**6**	**6**	11	15	13	16	147
1870	12	10	13	9	11	10	10	15	12	**20**	11	14	147
1871	9	9	10	21	6	20	15	13	11	10	12	5	141
1872	8	8	16	12	**25**	17	14	14	11	19	19	15	178
1873	14	16	18	21	19	16	13	12	16	11	12	6	174
1874	9	9	13	10	17	13	11	10	**5**	6	12	16	**131**
1875	12	10	13	**5**	12	14	21	8	9	14	21	7	146
1876	7	**21**	24	9	11	13	8	10	**25**	7	17	16	168
1877	13	20	**26**	14	23	10	17	14	15	12	15	15	**194**
1878	12	7	21	16	18	16	14	19	6	17	15	15	176
1879	9	17	11	21	17	14	19	14	12	8	17	8	167
1880	6	10	**4**	15	6	**22**	11	17	12	19	12	18	152
1881	**14**	12	13	19	14	16	10	15	15	13	**4**	11	156
1882	5	7	8	12	12	18	19	14	18	17	**24**	16	170
1883	11	7	13	8	13	20	**26**	7	17	13	15	13	163
1884	**14**	10	5	12	10	13	18	10	7	13	6	14	132
1885	**4**	13	11	8	19	11	7	13	17	17	9	13	142
1886	**14**	8	10		9	19	14	13	11	14	15	**20**	155
1887	**4**	3	17	8	24	**7**	13	11	9	10	13	16	135
1888	7	12	21	15	**5**	19	23	12	10	9	12	**3**	148
1889	6	20	10	12	15	18	15	11	13	15	7	6	148
1890	11	**2**	8	14	18	13	17	19	**5**	10	15	4	136

Tage mit messbarem Niederschlag

Rhein

	Jan.	Febr.	März	April	Mai	Juni	Juli	Aug.	Sept.	Okt.	Nov.	Dec.	Jahr
Summe	246	289	363	330	359	373	366	327	305	325	334	316	3933
Jahre	25	25	25	25	25	25	25	25	25	25	25	25	25
Mittel	9.8	11.6	14.5	13.2	14.4	14.9	14.6	13.1	12.2	13.0	13.4	12.6	157.3
Maxim.	14	21	26	22	25	22	26	21	25	20	24	20	194
Minim.	4	2	4	5	5	7	6	6	5	5	4	3	131

Freudenstadt (II 216)

H = 733 m (*Murg*) h_r = 0.3 bis 0.7 m

1876	9	21	24	11	11	13	**10**	10	**23**	10	14	14	170
1877	16	21	**25**	19	21	**7**	20	16	15	15	14	18	207
1878	17	12	**25**	18	17	16	18	19	10	19	17	21	209
1879	12	20	11	21	22	13	**25**	12	14	**9**	17	10	186
1880	**6**	16	**7**	19	11	22	17	16	14	**22**	13	**23**	186
1881	14	11	16	17	16	19	13	19	20	17	**10**	13	185
1882	7	9	9	18	15	20	22	**22**	21	20	**27**	20	**210**
1883	11	8	14	7	12	11	23	11	21	16	20	15	169
1884	12	12	12	13	11	14	12	**9**	7	18	12	17	**149**
1885	7	15	13	**6**	20	9	**10**	11	16	**22**	13	16	158
1886	**22**	10	11	10	13	**24**	14	12	9	15	15	**23**	178
1887	7	9	21	9	**26**	10	**10**	11	11	12	17	21	164
1888	**6**	15	23	**22**	**8**	21	**25**	17	11	14	18	**5**	185
1889	10	**25**	20	15	17	19	19	17	14	17	12	11	196
1890	19	**6**	16	15	18	19	20	21	**5**	17	25	**5**	186
Summe	175	210	247	220	238	237	258	223	211	243	244	232	2738
Jahre	15	15	15	15	15	15	15	15	15	15	15	15	15
Mittel	11.7	14.0	16.5	14.7	15.9	15.8	17.2	14.9	14.1	16.2	16.3	15.5	182.8
Maxim.	22	25	25	22	26	24	25	22	23	22	27	23	210
Minim.	6	6	7	6	8	7	10	9	5	9	10	5	149

Baden (II 218)

H = 214 m (*Murg, Oos*) h_r = 1.5 m

1869	11	12	21	7	16	11	**8**	10	10	11	11	15	143
1870	13	7	15	**6**	7	8	11	16	12	16	11	15	137
1871	10	11	8	18	**5**	19	18	**8**	11	9	12	8	137
1872	13	10	13	14	20	12	13	12	9	16	20	16	168
1873	11	13	12	18	20	16	15	9	12	11	12	6	155
1874	8	6	11	10	16	11	12	9	**3**	8	10	17	**121**
1875	14	7	9	**6**	11	15	21	**8**	8	14	19	8	140
1876	6	16	18	11	11	11	13	9	**23**	**6**	19	18	161
1877	16	**21**	21	20	21	6	19	18	13	13	13	15	196
1878	12	8	**24**	20	18	15	17	**24**	11	19	20	23	**211**
1879	15	20	11	**21**	16	18	23	15	12	7	21	9	188
1880	9	16	**5**	17	7	**21**	15	14	15	19	13	**25**	176
1881	15	18	18	11	8	9	**8**	14	16	16	**9**	10	152
1882	9	10	8	12	13	14	19	19	18	14	**26**	19	181
1883	8	10	14	**6**	8	14	**27**	9	18	13	20	18	165
1884	**18**	13	12	15	10	13	14	**8**	9	20	14	17	163
1885	7	15	16	8	21	8	9	11	16	**23**	**9**	13	156
1886	17	9	12	11	11	**21**	12	9	7	15	15	22	161
1887	**5**	8	14	8	**27**	**5**	**8**	11	10	14	15	21	146
1888	14	**21**	23	20	8	18	26	13	8	13	**9**	5	178

Tage mit messbarem Niederschlag

Rhein

	Jan.	Febr.	März	April	Mai	Juni	Juli	Aug.	Sept.	Okt.	Nov.	Dec.	Jahr
1889	7	19	18	17	13	20	19	18	14	15	14	10	184
1890	17	**5**	15	15	14	18	17	17	5	13	22	**2**	160
Summe	255	275	318	291	301	303	344	281	260	305	334	312	3579
Jahre	22	22	22	22	22	22	22	22	22	22	22	22	22
Mittel	11.6	12.5	14.5	13.2	13.7	13.8	15.6	12.8	11.8	13.9	15.2	14.2	162.8
Maxim.	18	21	24	21	27	21	27	24	23	23	26	25	211
Minim.	5	5	5	6	5	5	8	8	3	6	9	2	121

Karlsruhe III (II 221)

H = 118 m *(Alb)* h_r = 1.5 m

1869	9	7	14	4	16	12	**7**	8	11	13	15	13	129
1870	10	6	9	**3**	8	**6**	9	15	11	16	7	11	111
1871	6	9	**5**	15	8	18	13	8	7	**5**	**6**	8	**108**
1872	7	4	8	5	12	14	8	**7**	5	10	16	14	110
1873	9	8	10	11	14	12	11	8	10	11	10	6	120
1874	10	8	13	8	16	9	8	13	9	8	14	22	138
1875	**19**	8	12	7	11	12	16	11	8	14	20	17	155
1876	12	**22**	21	9	8	11	12	12	17	**5**	16	14	159
1877	13	20	**23**	16	20	**6**	20	13	13	10	13	16	183
1878	15	5	20	**19**	17	14	14	**22**	10	21	15	20	**192**
1879	13	19	8	16	13	14	18	15	12	10	21	10	169
1880	8	17	**5**	18	9	20	15	11	15	21	11	**23**	173
1881	11	12	15	7	8	11	13	16	13	15	11	12	144
1882	6	10	8	13	13	20	20	21	17	17	**25**	17	187
1883	10	12	15	6	**7**	11	**26**	8	**21**	14	21	15	166
1884	15	14	12	14	10	11	15	14	9	20	14	20	168
1885	8	14	14	9	16	9	10	13	15	**22**	9	16	155
1886	**19**	7	10	9	11	**21**	15	10	6	16	17	**23**	164
1887	**5**	8	17	7	**26**	7	9	10	13	18	19	22	161
1888	13	18	21	13	8	15	25	14	9	13	17	**4**	170
1889	10	**22**	19	17	15	12	12	17	14	19	13	8	178
1890	17	**3**	10	15	13	16	18	17	**4**	13	24	7	157
Summe	245	253	289	241	279	281	314	283	249	311	334	318	3397
Jahre	22	22	22	22	22	22	22	22	22	22	22	22	22
Mittel	11.1	11.5	13.1	11.0	12.7	12.8	14.3	12.9	11.3	14.1	15.2	14.5	154.5
Maxim.	19	22	23	19	26	21	26	22	21	22	25	23	192
Minim.	5	3	5	3	7	6	7	7	4	5	6	4	108

Bretten (II 223)

H = 188 m *(Saalbach)* h_r = 1.5 m

1870	14	6	6	7	9	10	11	**8**	21	14	8	18	132
1871	13	12	13	12	9	14	20	12	7	**6**	**6**	6	130
1872	5	3	6	10	13	10	10	11	7	10	13	18	**116**
1873	11	16	13	13	15	12	11	11	10	7	7	14	140
1874	12	8	16	9	19	12	11	12	6	10	15	23	153
1875	19	10	16	**5**	11	13	20	9	9	18	23	16	169
1876	10	22	25	10	10	12	16	15	**24**	13	20	20	197
1877	**21**	**25**	23	17	21	8	20	16	16	9	16	18	210
1878	19	11	**26**	18	20	16	16	**24**	11	19	16	20	**216**

Tage mit messbarem Niederschlag

Rhein

	Jan.	Febr.	März	April	Mai	Juni	Juli	Aug.	Sept.	Okt.	Nov.	Dec.	Jahr
1879	15	19	11	**19**	12	21	20	19	10	10	21	10	187
1880	10	15	**5**	14	12	21	15	12	15	21	11	**25**	176
1881	12	13	15	8	9	14	12	17	15	15	11	12	153
1882	6	10	10	13	17	19	20	21	19	21	**25**	20	201
1883	11	14	16	9	8	16	**23**	10	17	12	19	16	171
1884	18	13	11	13	8	15	14	12	9	19	13	16	161
1885	7	14	14	9	19	9	9	16	18	**22**	9	10	156
1886	13	7	11	8	11	**23**	12	11	8	15	17	22	158
1887	**2**	8	16	7	**22**	**5**	**7**	11	10	17	14	18	137
1888	7	10	18	13	**7**	16	**23**	12	7	9	9	4	135
1889	7	19	14	14	14	13	16	14	13	21	12	8	165
1890	17	**2**	7	12	12	13	19	18	**2**	10	22	**2**	136
Summe	249	257	292	240	278	292	325	291	254	298	307	316	3399
Jahre	21	21	21	21	21	21	21	21	21	21	21	21	21
Mittel	11.9	12.2	13.9	11.4	13.2	13.9	15.5	13.9	12.1	14.2	14.6	15.0	161.8
Maxim.	21	25	26	19	22	23	23	24	24	22	25	25	216
Minim.	2	2	5	5	7	5	7	8	2	6	6	2	116

Tübingen (II 229)

H = 325 m (*Neckar*) h_r = 0.5* m, seit 1886 = 2.3 m

1874	6	**7**	9	15	19	13	13	10	**6**	6	12	18	**134**
1875	13	11	10	7	12	14	19	8	9	16	21	9	149
1876	7	17	**23**	11	10	14	11	11	**21**	**5**	16	12	158
1877	13	22	22	18	13	9	19	12	13	13	13	17	184
1878	**16**	10	22	14	19	16	19	16	12	13	13	16	**186**
1879	11	20	14	17	20	12	21	**23**	11	8	17	12	**186**
1880	9	13	**5**	15	10	19	13	18	14	**20**	10	20	166
1881	12	10	14	10	10	15	12	13	17	11	9	7	140
1882	6	**7**	8	18	16	18	21	19	16	17	**22**	17	185
1883	10	10	17	**6**	11	17	24	**7**	18	12	13	15	160
1884	**16**	11	8	14	13	14	14	13	9	14	**8**	15	149
1885	**4**	13	17	**6**	19	12	**9**	14	18	19	**8**	15	154
1886	12	**7**	14	10	12	**24**	14	16	9	15	17	**24**	174
1887	6	8	19	8	**27**	**8**	13	12	11	14	13	21	160
1888	13	17	21	**19**	**5**	21	**25**	16	11	12	11	**3**	174
1889	8	**23**	16	12	13	18	14	9	14	19	9	7	162
Summe	162	206	239	200	229	244	261	217	209	214	212	228	2621
Jahre	16	16	16	16	16	16	16	16	16	16	16	16	16
Mittel	10.1	12.9	14.9	12.5	14.3	15.3	16.3	13.6	13.1	13.4	13.3	14.3	164.0
Maxim.	16	23	23	19	27	24	25	23	21	20	22	24	186
Minim.	4	7	5	6	5	8	9	7	6	5	8	3	134

Kirchheim unter Teck (II 233)

H = 322 m (*Neckar, Lauter*) h_r = 1.5 m

1875	13	12	**6**	**4**	10	12	20	10	7	16	21	14	**145**
1876	6	20	**28**	11	11	15	11	11	11	**12**	17	12	165
1877	13	**24**	22	17	23	**7**	21	16	14	**12**	15	14	198
1878	**17**	11	23	19	21	15	17	**21**	15	**12**	9	10	190
1879	14	23	14	16	22	18	21	14	11	13	20	13	**199**
1880	9	10	**6**	16	14	**24**	15	14	15	21	13	**25**	182

Tage mit messbarem Niederschlag

Rhein

	Jan.	Febr.	März	April	Mai	Juni	Juli	Aug.	Sept.	Okt.	Nov.	Dec.	Jahr
1881	12	12	15	9	10	11	11	16	18	17	**6**	10	147
1882	6	9	10	16	15	18	22	18	17	17	**24**	17	189
1883	13	14	19	9	12	15	21	**9**	**19**	16	18	16	181
1884	**17**	12	9	11	12	14	16	14	7	22	12	19	165
1885	**5**	14	18	8	19	8	**9**	16	**19**	**23**	9	14	162
1886	**17**	7	14	10	13	**24**	12	16	10	**12**	22	**25**	182
1887	9	13	20	10	**24**	9	15	12	14	17	20	22	185
1888	15	19	22	**24**	**9**	22	**26**	15	10	14	12	**4**	192
1889	10	20	19	15	13	19	20	15	16	20	13	11	191
1890	**17**	**4**	9	14	16	20	15	20	**4**	14	20	5	158
Summe	193	224	254	209	244	251	272	237	207	258	251	231	2831
Jahre	16	16	16	16	16	16	16	16	16	16	16	16	16
Mittel	12.1	14.0	15.9	13.1	15.3	15.7	17.0	14.8	12.9	16.1	15.7	14.4	177.0
Maxim.	17	24	28	24	24	24	26	21	19	23	24	25	199
Minim.	5	4	6	4	9	7	9	9	4	12	6	4	145

Stuttgart (II 237)

H = 268 m — (*Neckar*) — $h_r = 0.5^*$ m

1825	**19**	15	11	13	10	15	**5**	15	10	13	14	10	150
1826	**3**	8	8	12	14	14	15	**8**	11	15	19	11	138
1827	17	8	24	11	17	19	9	19	9	12	19	11	175
1828	18	14	19	19	13	12	17	14	12	16	9	9	172
1829	10	14	10	20	7	17	19	14	**22**	12	14	8	167
1830	8	11	11	20	13	17	14	14	17	11	10	14	160
1831	10	15	21	18	13	16	13	16	15	8	18	12	175
1832	8	**3**	13	9	12	**23**	9	14	8	8	11	16	134
1833	8	13	10	18	**5**	11	19	18	20	6	10	**26**	164
1834	15	8	7	7	10	15	10	10	5	12	9	13	**121**
1835	11	17	10	13	20	10	10	16	13	19	9	8	156
1836	11	12	14	19	12	17	10	10	17	12	17	21	172
1837	12	10	11	14	18	15	13	12	10	16	23	8	162
1838	13	10	17	12	17	21	10	10	9	9	16	8	152
1839	16	11	11	15	14	9	13	13	15	14	14	19	164
1840	16	8	14	**3**	13	14	19	9	13	11	17	**4**	141
1841	17	11	13	10	11	17	18	11	14	**21**	12	21	176
1842	14	5	21	5	9	9	13	11	13	9	15	6	130
1843	17	11	10	16	18	20	14	10	7	19	13	9	164
1844	16	17	17	7	17	14	**23**	18	18	13	19	11	190
1845	11	14	18	17	18	17	16	17	10	13	14	21	186
1846	14	12	14	17	9	8	10	18	10	14	11	17	154
1847	10	9	9	18	10	13	11	12	14	11	15	10	142
1848	8	13	13	18	6	17	9	13	9	15	16	7	144
1849	11	12	14	18	15	12	12	11	8	16	12	15	156
1850	13	13	10	18	16	17	18	16	10	18	18	8	175
1851	15	8	18	**22**	18	11	21	17	15	13	12	8	178
1852	11	19	8	7	13	19	12	**22**	15	13	18	9	166
1853	11	11	13	21	17	17	16	10	10	16	**4**	6	152
1854	8	18	11	9	20	19	17	11	6	16	15	22	172
1874			10	9	16	10	14	11	7	6	13	20	
1875	18	10	11	7	11	16	20	9	9	17	**25**	18	171
1876	11	21	**25**	11	9	13	13	11	**22**	**5**	18	16	175
1877	16	**25**	**25**	18	17	7	17	15	16	11	14	17	198

Tage mit messbarem Niederschlag

Rhein

	Jan.	Febr.	März	April	Mai	Juni	Juli	Aug.	Sept.	Okt.	Nov.	Dec.	Jahr
1878	17	10	21	19	18	15	15	21	12	17	16	20	**201**
1879	13	17	11	15	17	17	22	16	11	10	19	14	182
1880	8	16	**6**	15	10	20	14	12	15	**21**	12	24	173
1881	12	13	14	8	11	17	10	16	20	16	9	12	158
1882	7	9	8	15	16	18	19	18	17	19	**25**	16	187
1883	12	9	16	5	9	13	21	12	16	13	17	18	161
1884	15	12	10	14	7	14	13	16	9	17	13	17	157
1885	8	12	17	6	19	12	10	12	17	20	8	15	156
1886	12	6	13	9	12	**23**	10	13	6	13	15	23	155
1887	**3**	6	17	6	**24**	**6**	11	10	6	16	16	20	141
1888	14	17	24	21	10	19	**23**	14	9	11	8	5	175
1889	9	22	17	13	13	15	17	13	11	16	11	10	167
1890	16	**3**	9	12	14	17	16	20	**3**	15	16	**4**	145
Summe	562	558	654	629	638	707	680	648	571	644	678	637	7490
Jahre	46	46	47	47	47	47	47	47	47	47	47	47	46
Mittel	12.2	12.1	13.9	13.4	13.6	15.0	14.5	13.8	12.1	13.7	14.4	13.6	162.3
Maxim.	19	25	25	22	24	23	23	22	22	21	25	26	201
Minim.	3	3	6	3	5	6	5	8	3	5	4	4	121

Winnenden (II 241)

H = 280 m — (*Neckar, Murr*) — $h_r = 0.5^*$ m

1835							10	16	10	21	11	**7**	
1836	14	17	19	19	14	17	9	19	**22**	10	17	**25**	202
1837	14	10	17	14	22	12	13	17	12	16	**26**	12	185
1838	15	12	22	12	15	19	12	14	8	11	17	11	168
1839	**24**	16	14	16	18	13	12	13	14	7	10	14	171
1840	16	9	15	**4**	18	17	18	**7**	18	12	15	8	157
1841	21	11	15	10	12	18	**23**	15	13	22	13	19	192
1842	18	7	20	7	13	10	14	10	13	6	17	11	146
1843	23	14	10	20	19	**23**	14	13	9	**23**	15	10	193
1844	17	19	18	7	16	**8**	21	**21**	20	14	17	10	188
1845	13	16	18	15	19	15	17	18	11	13	13	24	192
1846	15	**21**	17	21	9	11	15	17	15	20	11	21	193
1847	15	13	11	23	13	21	10	12	21	15	12	13	179
1848	**7**	16	20	21	**5**	18	15	16	11	13	21	9	172
1849	16	17	14	17	15	12	11	14	10	16	13	17	172
1850	17	20	16	17	17	19	18	16	10	**23**	20	13	206
1851	14	9	21	20	19	13	21	15	16	15	14	14	191
1852	13	**21**	11	**4**	19	22	10	21	15	11	16	10	173
1853	16	13	16		13	13	17	14	13	15	**7**	11	
1854	12	**21**	**8**	10	19	21	16	17	6	17	19	24	190
1855	18	**21**	21	12	12	13	22	19	5	16	8	15	182
1856	17	15	**8**	14	**27**	17	13	13	16	10	21	16	187
1857	17	**3**	12	17	12	11	10	13	11	13	8	10	**137**
1858	15	10	11	14	19	11	16	18	14	12	13	20	173
1859	11	15	13	19	18	14	**4**	11	19	17	14	16	171
1860	20	18	21	12	12	22	19	**21**	19	14	13	21	212
1861	9	7	22	9	15	15	19	14	18	**3**	21	11	163
1862	21	13	16	13	14	19	15	16	7	17	14	20	185
1863	13	7	18	10	11	19	10	9	17	9	16	20	159
1864	8	10	16	8	12	**23**	14	10	13	11	18	**7**	150
1865	20	19	22	**4**	12	9	12	20	**1**	13	14	**7**	153

Tage mit messbarem Niederschlag

Rhein

	Jan.	Febr.	März	April	Mai	Juni	Juli	Aug.	Sept.	Okt.	Nov.	Dec.	Jahr
1866	20	**21**	23	12	16	13	17	**21**	14	4	20	14	195
1867	21	19	**25**	**25**	17	14	18	**7**	10	21	15	21	**213**
1868	20	20	18	17	9	12	15	10	10	16	15	21	183
1869	11	12	17	9	16	12	8	14	12	16	21	13	161
1870	16	11	16	7	10	18	10	18	14	17	12	21	170
1871	13	12	11	20	10	20	20						
Summe	570	515	592	479	537	564	538	539	467	509	547	536	6064
Jahre	36	36	36	35	36	36	37	36	36	36	36	36	34
Mittel	15.8	14.3	16.4	13.7	14.9	15.7	14.5	15.0	13.0	14.1	15.2	14.9	177.5
Maxim.	24	21	25	25	27	23	23	21	22	23	26	25	213
Minim.	7	3	8	4	5	8	4	7	1	3	7	7	137

Kalw (II 243)

H = 348 m — (*Neckar, Enz, Nagold*) — h_r = 1.3 m

1858	12	9	10	14	20	11	16	14	10	11	16	19	162
1859	11	12	12	21	16	13	**6**	14	17	17	14	20	173
1860	**22**	19	21	14	15	21	16	**24**	16	15	16	21	220
1861	7	11	21	9	12	19	18	9	15	7	20	10	158
1862	19	14	12	16	16	20	15	17	11	16	**11**	15	182
1864	7	12	15	12	13	21	14	8	13	12	17	6	**150**
1865	21	17	19	**3**	17	8	11	18	**1**	15	16	**4**	**150**
1866	16	22	20	12	17	15	19	20	14	**4**	19	16	194
1867	20	17	23	**24**	16	14	18	**7**	9	16	16	21	201
1868	18	11	17	18	11	11	16	12	13	18	12	24	181
1869	10	10	19	8	22	12	9	11	11	17	17	16	162
1870	15	11	13	5	10	12	11	16	12	20	13	19	157
1871	13	11	11	21	**7**	20	19	12	8	11	12	11	156
1872	10	9	14	12	25	19	17	16	9	19	22	17	189
1873	13	19	15	19	24	12	12	12	16	14	15	7	178
1874	14	12	11	13	21	16	12	14	9	8	16	26	172
1875	17	14	18	9	18	17	20	12	11	19	24	15	194
1876	7	23	**25**	10	14	15	12	13	**25**	12	19	15	190
1877	13	**25**	**25**	16	21	10	21	19	15	12	18	20	215
1878	21	11	**25**	18	19	17	17	22	13	18	16	25	**222**
1879	17	21	16	19	20	20	24	16	13	9	22	11	208
1880	10	14	**6**	19	10	**23**	16	17	14	21	14	24	188
1881	13	14	17	15	12	18	15	18	17	15	**11**	12	177
1882	**5**	9	10	18	17	**23**	19	21	17	14	**25**	20	198
1883	14	10	19	9	10	16	25	10	18	12	20	19	182
1884	18	12	12	15	12	13	19	13	9	17	13	20	173
1885	7	14	18	8	20	14	9	16	18	**22**	**11**	16	173
1886	18	10	12	13	12	22	13	11	12	16	22	**27**	188
1887	6	11	20	10	**26**	**7**	10	10	12	16	19	23	170
1888	13	18	22	21	8	17	**27**	16	8	11	12	5	178
1889	10	24	18	15	15	13	18	13	14	16	13	9	178
1890	18	**6**	12	14	15	16	20	21	4	15	24	6	171
Summe	435	452	528	450	511	505	514	472	404	465	535	519	5790
Jahre	32	32	32	32	32	32	32	32	32	32	32	32	32
Mittel	13.6	14.1	16.5	14.1	16.0	15.8	16.1	14.8	12.6	14.5	16.7	16.2	181.0
Maxim.	22	25	25	24	26	23	27	24	25	22	25	27	222
Minim.	5	6	6	3	7	7	6	7	1	4	11	4	150

Tage mit messbarem Niederschlag

Rhein

	Jan.	Febr.	März	April	Mai	Juni	Juli	Aug.	Sept.	Okt.	Nov.	Dec.	Jahr
Heidelberg (II 252)													
H = 115 m					(*Neckar*)								h_r = 7.2 m
1871	*13*	14	8	**21**	10	20	18	9	10	11	12	15	161
1872	15	11	12	13	23	19	12	16	8	12	**24**	23	188
1873	18	15	15	18	24	**21**	18	15	17	14	13	14	202
1874	**22**	10	16	13	23	18	**8**	14	10	11	17	26	188
1875	17	12	13	**5**	15	18	22	10	10	17	21	15	175
1876	9	22	24	11	10	14	13	11	**23**	**7**	18	19	181
1877	16	**28**	21	18	21	8	20	16	15	15	17	14	209
1878	20	13	**25**	16	23	17	17	**23**	12	20	21	19	**226**
1879	16	19	17	16	15	20	**23**	19	11	11	22	10	199
1880	9	14	**3**	15	8	19	16	9	14	21	12	**28**	168
1881	9	14	15	10	8	13	13	18	16	15	12	16	159
1882	9	10	7	12	13	**21**	21	19	17	18	24	18	189
1883	**7**	16	16	7	9	11	**23**	**7**	20	15	19	16	166
1884	17	9	10	10	13	11	14	14	7	18	12	19	**154**
1885	8	14	12	9	20	10	11	14	17	**22**	**11**	16	164
1886	17	6	11	10	12	20	9	9	7	16	18	26	161
1887	**7**	9	15	8	**26**	**7**	**8**	10	14	19	20	24	167
1888	19	18	19	14	**7**	16	22	10	8	12	13	7	165
1889	11	22	18	15	13	14	18	16	18	19	15	9	188
1890	16	**2**	13	13	17	**21**	**23**	17	**2**	20	23	**2**	169
Summe	275	278	290	254	310	318	329	276	256	313	344	336	3579
Jahre	20	20	20	20	20	20	20	20	20	20	20	20	20
Mittel	13.8	13.9	14.5	12.7	15.5	15.9	16.5	13.8	12.8	15.7	17.2	16.8	179.1
Maxim.	22	28	25	21	26	21	23	23	23	22	24	28	226
Minim.	7	2	3	5	7	7	8	7	2	7	11	2	154
Mannheim I (II 253)													
H = 96 m					(*Rhein*)								h_r = ? m
1781	13	19	3	11	8	15	6	17	14	14	17	11	148
1782	16	7	17	15	17	10	8	19	9	15	18	10	161
1783	18	16	12	6	17	10	6	12	10	6	12	6	131
1784	19	12	11	9	6	16	15	11	8	8	9	20	144
1785	8	13	5	9	10	10	18	20	13	12	13	7	138
1786	12	10	16	9	11	8	13	18	13	10	12	16	148
1787	8	7	12	17	17	13	17	9	9	16	11	12	148
1788	11	14	12	10	9	17	9	17	11	9	8	9	136
1789	11	19	22	17	8	24	17	8	17	15	13	7	178
1790	8	11	8	12	14	9	20	10	11	9	12	15	139
1791	14	16	6	14	11	9	12	11	5	14	14	19	145
1792	14	14	12	11	15	15	14	8	17	15	6	20	161
Mannheim II (II 253)													
H = 96 m					(*Rhein*)								h_r = 19.6 m, seit 1884 = 1.5 m
1841	**24**	12	8	7	9	17	18	9	12	**22**	12	21	171
1842	11	5	17	**4**	10	11	13	**7**	18	9	17	10	132
1843	22	13	7	19	21	18	19	11	6	21	18	9	184
1844	17	18	17	6	16	11	21	18	15	15	19	8	181
1845	11	11	16	15	21	17	17	17	11	11	9	20	176
1846	16	15	18	19	12	**6**	10	15	10	12	8	19	160
1847	14	12	9	23	13	15	15	12	17	10	**7**	9	156

Tage mit messbarem Niederschlag

Rhein

	Jan.	Febr.	März	April	Mai	Juni	Juli	Aug.	Sept.	Okt.	Nov.	Dec.	Jahr
1848	7	20	17	18	**6**	10	11	19	5	15	18	9	155
1849	13	9	13	18	18	13	13	12	11	17	15	19	171
1850	16	17	13	19	16	17	18	19	13	21	**23**	13	205
1851	14	8	17	22	16	9	22	15	15	12	11	10	171
1852	15	**21**	8	5	15	**24**	10	19	19	8	19	15	178
1853	19	14	15	24	17	16	15	11	11	13	8	8	171
1854	15	19	9	10	19	20	17	19	5	15	19	21	188
1855	14	15	18	8	13	13	23	12	5	15	8	9	153
1856	14	10	6	19	**24**	15	14	13	19	8	19	17	178
1857	14	3	13	16	9	9	10	9	11	11	8	8	**121**
1858	11	6	12	11	19	7	20	13	10	9	10	16	144
1859	13	15	13	19	16	11	6	9	16	18	12	15	163
1860	19	15	19	11	9	21	17	21	15	13	13	17	190
1861	6	10	21	10	17	19	19	**7**	16	6	19	8	158
1862	16	11	11	11	15	19	16	11	6	12	9	16	153
1863	17	7	15	11	17	18	9	11	15	9	13	18	160
1864	9	10	10	11	11	21	16	10	15	11	16	4	144
1865	22	17	22	5	16	10	15	18	3	14	18	6	166
1866	17	**21**	20	12	17	15	20	21	15	**3**	21	22	204
1867	21	17	19	**25**	15	13	20	10	8	17	11	16	192
1868	16	9	15	17	7	7	16	13	9	16	12	22	159
1869	8	12	19	8	21	12	8	8	12	20	20	15	163
1870	16	11	11	7	9	14	12	18	10	19	13	17	157
1871	13	11	7	18	**6**	20	15	9	8	6	10	8	131
1872	12	9	17	9	18	15	14	16	8	17	20	19	174
1873	10	13	11	14	16	11	12	10	13	7	8	9	134
1874	11	5	14	6	17	13	**5**	11	8	10	14	20	134
1875	16	7	9	**4**	11	16	18	10	8	12	21	13	145
1876	7	20	24	10	9	11	11	10	**24**	9	18	24	177
1877	15	**21**	**28**	13	19	7	17	15	13	13	19	16	196
1878	18	11	23	19	18	16	14	**22**	7	18	21	22	**209**
1879	17	17	13	17	11	19	20	16	12	10	19	9	180
1880	9	12	**4**	16	9	21	15	11	15	**22**	15	**27**	176
1881	12	16	15	9	7	7	12	16	14	16	11	12	147
1882	8	9	6	10	14	20	18	18	18	16	**23**	15	175
1883	7	14	13	8	7	9	**24**	**7**	16	12	20	15	152
1884	16	9	8	12	12	13	13	13	9	21	13	16	155
1885	7	13	13	8	20	11	9	15	17	**22**	14	16	165
1886	16	6	8	10	14	22	11	9	8	14	17	20	155
1887	**5**	6	15	8	22	7	9	**7**	10	14	17	20	140
1888	10	12	16	10	7	16	22	10	9	9	11	5	137
1889	11	19	18	8	12	13	14	12	12	19	12	7	157
1890	15	**1**	6	11	13	14	20	17	**2**	12	18	**3**	132
Summe	682	614	696	630	706	709	753	661	584	681	746	713	8175
Jahre	50	50	50	50	50	50	50	50	50	50	50	50	50
Mittel	13.6	12.3	13.9	12.6	14.1	14.2	15.1	13.2	11.7	13.6	14.9	14.3	163.5
Maxim.	24	21	28	25	24	24	24	22	24	22	23	27	209
Minim.	5	1	4	4	6	6	5	7	2	3	7	3	121

Bayreuth (II 260)

H = 338 bis 359 m (*Main, Rother Main*) h_r = ? m, seit 1882 = 1.4 m

Tage mit Niederschlag überhaupt

1851	10	6	21	21	24	15	22	17	25	18	21	19	219
1852	21	22	13	13	23	20	12	22	18	16	23	20	223

Tage mit messbarem Niederschlag

Rhein

	Jan.	Febr.	März	April	Mai	Juni	Juli	Aug.	Sept.	Okt.	Nov.	Dec.	Jahr
1853	21	19	19	**24**	18	21	15	11	14	16	10	14	202
1854	18	24	13	11	16	**26**	14	22	8	15	20	25	212
1855	22	16	21	14	17	12	20	12	8	14	14	14	184
1856	21	21	9	13	**26**	18	13	17	16	6	21	25	206
1857	18	5	19	**18**	**6**	11	13	14	13	10	9	12	**148**
1858	16	7	17	11	15	9	19	20	9	13	16	18	170
1859	18	15	18	18	14	15	10	14	19	12	15	19	187
1860	22	18	21	12	17	19	20	23	10	11	15	16	204
1861	15	11	25	**6**	18	15	19	10	20	**4**	23	13	179
1862	17	15	10	11	15	19	19	13	**4**	14	**6**	20	163
1863	14	12	19	11	12	21	10				13		
1864	9	13	12	11				13	16	13	14	**4**	
1865	24	19	22		11			18	**4**		19	8	
1866	19	17	18	12	16		20	16			23	17	
1867	**26**	18	24	23	15	13	20	10	11	19	25	25	229
1868	22	21	15	20	8	11	12	15	8	18		22	
1869	18	17	18	9	18	16	9	14	13	16	25	15	188
1870	17	12	17	14	13	17	15	**27**	11	21	19	25	208
1871	18	17	9	23	12	23	17	11	10	11	19	16	186
1872	15	11	14	17	17	17	13	18	13	13	**21**	15	184
1873	14	17	13	17	23	19	15	12	15	18	16	16	195
1874	20	10	16	15	22	11	**5**	14	10	7	16	26	172
1875	23	15	18	13	12	17	20	14	12	19	20	23	206
1876	14	23	23	13	14	13	12	13	**26**	**4**	23	22	200
1877	24	**26**	24	21	**26**	**6**	22	16	19	14	19	20	237
1878	**26**	20	**27**	18	22	12	18	22	16	20	20	**27**	**248**
1879	18	24	18	17	14	21	20	18	13	15	22	13	213
1880	15	13	**7**	14	12	20	21	15	17	**26**	19	**27**	206
1881	18	15	16	13	15	20	17	24	19	18	15	16	206
1882	12	12	12	17	22	18	21	25	15	21	**28**	20	223
1883	14	12	20	12	10	13	**25**	13	21	15	20	22	197
1884	17	16	11	7	10	18	19	16	6	24	18	21	183
1885	**7**	15	16	**6**	13	14	12	16	15	22	18	17	171
1886	17	11	14	16	16	23	17	11	12	15	24	26	202
1887	8	9	18	10	25	7	7	**7**	10	21	15	25	162
1888	17	16	23	17	8	19	**25**	16	10	16	12	11	190
1889	12	24	22	17	12	15	21	15	15	21	15	15	204
1890	21	**4**	11	13	14	16	21	24	9	17	17	**4**	171
Summe	698	618	683	568	621	600	630	628	510	573	708	713	6878
Jahre	40	40	40	39	39	37	38	39	38	37	39	39	35
Mittel	17.5	15.5	17.1	14.6	15.9	16.2	16.6	16.1	13.4	15.5	18.2	18.3	194.9
Maxim.	26	26	27	24	26	26	25	27	26	26	28	27	248
Minim.	7	4	7	6	6	6	5	7	4	4	6	4	148

Wertheim (II 272)

H = 149 m (*Main*) h_r = 1.5 m

1876	7	21	**21**	10	**7**	9	13	10	**24**	**3**	16	14	155
1877	15	**22**	**21**	**14**	17	**5**	19	15	12	15	15	15	**185**
1878	15	9	19	**14**	**19**	14	12	17	9	18	15	17	178
1879	12	18	16	**14**	9	17	22	14	10	7	18	7	164
1880	9	10	**7**	12	**7**	16	15	11	12	22	**9**	**24**	154
1881	12	16	15	7	9	12	9	**18**	15	17	**9**	13	152
1882	5	10	11	12	14	18	20	15	17	18	**24**	16	180

Tage mit messbarem Niederschlag

Rhein

	Jan.	Febr.	März	April	Mai	Juni	Juli	Aug.	Sept.	Okt.	Nov.	Dec.	Jahr
1883	13	9	14	**5**	9	13	**23**	9	17	14	17	15	158
1884	17	10	11	8	10	13	16	12	10	18	12	16	153
1885	5	14	15	6	17	7	**8**	15	19	**24**	11	12	153
1886	15	7	10	10	11	**21**	14	9	6	14	18	23	158
1887	**4**	7	12	9	**19**	7	11	**8**	9	16	16	18	136
1888	8	11	**21**	11	8	13	22	10	6	9	14	**3**	136
1889	7	**22**	14	12	10	11	16	12	15	12	11	8	150
1890	**18**	**1**	11	12	12	14	17	15	**2**	11	15	**3**	**131**
Summe	162	187	218	156	178	190	237	190	183	218	220	204	2343
Jahre	15	15	15	15	15	15	15	15	15	15	15	15	15
Mittel	10.8	12.5	14.5	10.4	11.9	12.7	15.8	12.7	12.2	14.5	14.7	13.6	156.3
Maxim.	18	22	21	14	19	21	23	18	24	24	24	24	185
Minim.	4	1	7	5	7	5	8	8	2	3	9	3	131

Buchen (II 272)

H = 345 m — (*Main, Mudbach*) — h_r = 1.5 m

1869	7	11	12	**3**	11	10	**6**	10	8	13	20	13	124
1870	12	9	10	6	7	12	11	18	10	17	12	17	141
1871	8	7	8	16	9	13	17	*8*	*9*	*9*	*10*	*12*	*126*
1872	10	9	12	6	20	13	12	15	9	12	19	16	153
1873	12	13	13	16	18	16	12	11	15	13	10	7	156
1874	9	**5**	10	12	14	9	8	11	8	7	10	18	**121**
1875	16	11	7	4	10	14	14	**7**	8	8	**22**	9	130
1876	6	20	21	7	8	9	12	**7**	**21**	**5**	17	19	152
1877	18	22	22	15	19	**6**	15	17	16	13	17	16	196
1878	17	10	**23**	18	19	11	13	17	10	19	16	18	191
1879	17	19	**12**	**21**	10	16	19	16	7	10	17	7	171
1880	8	10	**5**	16	**4**	14	15	11	9	21	10	24	147
1881	14	15	20	6	7	9	12	18	16	11	**9**	12	149
1882	**6**	9	13	10	13	18	18	18	16	17	**22**	17	177
1883	9	13	12	4	9	11	23	8	16	15	17	17	154
1884	**20**	15	11	9	10	15	13	13	10	20	15	22	173
1885	7	14	17	4	21	10	9	14	19	**25**	18	19	177
1886	**20**	8	14	13	14	**24**	15	14	11	17	**22**	**29**	**201**
1887	9	10	19	11	**23**	10	12	8	15	19	17	23	176
1888	15	15	**23**	16	9	17	**26**	16	9	11	15	8	180
1889	9	**24**	17	15	11	15	19	18	19	21	10	10	188
1890	19	16	14	13	15	19	18	**20**	**6**	18	**22**	**5**	175
Summe	268	275	315	241	281	291	319	295	267	321	347	338	3558
Jahre	22	22	22	22	22	22	22	22	22	22	22	22	22
Mittel	12.2	12.5	14.3	11.0	12.8	13.2	14.5	13.4	12.1	14.6	15.8	15.4	161.8
Maxim.	20	24	23	21	23	24	26	20	21	25	22	29	201
Minim.	6	5	5	3	4	6	6	7	6	5	9	5	121

Wiesbaden (II 289)

H = 114 m — (*Salzbach*) — h_r = 2 m, seit 1886 = 1 m

1869					18	10	**6**	9	9	16	22	16	
1870	15	7	13	7	7	13	11	**21**	10	21	14	17	156

Tage mit messbarem Niederschlag

Rhein

	Jan.	Febr.	März	April	Mai	Juni	Juli	Aug.	Sept.	Okt.	Nov.	Dec.	Jahr
1871	15	16	9	**22**	11	**23**	16	10	11	8	12	10	163
1872	12	11	11	15	**25**	17	12	14	11	**22**	**27**	22	**199**
1873	16	16	14	16	19	14	15	15	15	18	14	9	181
1874	18	11	16	10	19	13	10	12	8	10	17	17	161
1875	20	8	13	**3**	13	18	16	10	9	15	19	15	159
1876	6	23	22	11	7	11	11	11	**22**	**5**	14	20	163
1877	19	**25**	19	10	14	10	15	15	14	14	16	18	189
1878	18	11	**23**	15	20	13	15	19	9	19	16	18	196
1879	17	20	11	21	12	17	20	17	15	12	13	8	183
1880	8	12	**4**	10	**3**	20	16	12	11	21	18	**27**	162
1881	14	16	16	7	10	12	15	17	15	13	11	13	159
1882	8	7	11	12	13	19	19	20	17	20	22	17	185
1883	10	12	12	4	11	11	23	9	17	14	20	18	161
1884	20	12	13	9	13	13	13	13	7	17	**10**	19	159
1885	8	14	13	9	19	11	10	13	16	20	13	15	161
1886	**23**	6	11	10	14	17	11	8	**4**	11	21	23	159
1887	**5**	7	17	10	**25**	**7**	9	**7**	12	17	14	23	**153**
1888	7	15	21	9	9	15	**26**	14	9	13	13	**4**	155
1889	**5**	21	16	12	11	14	15	14	18	18	14	8	166
1890	18	**2**	14	11	11	17	20	**21**	5	13	21	**4**	157
Summe	282	272	299	233	304	315	324	301	264	337	361	341	3527
Jahre	21	21	21	21	22	22	22	22	22	22	22	22	21
Mittel	13.4	13.0	14.2	11.1	13.8	14.3	14.7	13.7	12.0	15.3	16.4	15.5	167.4
Maxim.	23	25	23	22	25	23	26	21	22	22	27	27	199
Minim.	5	2	4	3	3	7	6	7	4	5	10	4	153

Kaiserslautern (II 292)

H = 242 m — (*Nahe, Glan, Lauter*) — h_r = 1.4 m

1871	9	10	**8**	18	**6**	15	16	**7**	**6**	**7**	**10**	7	119
1872	14	10	15	11	20	16	10	13	8	15	**28**	22	182
1873	13	12	12	12	16	12	13	11	13	13	13	9	149
1874	11	10	13	8	13	8	**7**	10	**6**	**7**	**10**	14	**117**
1875	14	8	9	**2**	10								
1879	15	**23**	13	**20**	18	19	20	17	13	14	24	9	**205**
1880	9	17	9	15	11	**22**	15	14	13	**22**	17	**28**	192
1881	16	15	15	14	12	10	14	**22**	18	15	14	14	179
1882	11	9	12	14	14	21	18	21	20	19	26	18	203
1883	10	11	15	9	9	12	22	9	19	16	22	21	175
1884	22	15	15	13	13	12	15	14	12	20	12	23	186
1885	8	18	17	12	20	12	12	15	**21**	20	13	19	187
1886	**25**	6	14	11	13	21	14	12	10	13	21	**28**	188
1887	10	11	17	13	**30**	**7**	10	**7**	12	18	23	23	181
1888	17	16	**25**	16	9	17	**24**	12	9	13	16	7	181
1889	**6**	**23**	21	16	15	14	15	16	12	18	13	15	184
1890	15	**4**	17	17	14	17	18	21	**6**	16	24	**4**	173
Summe	225	218	247	221	243	235	243	221	198	246	286	261	2801
Jahre	17	17	17	17	17	16	16	16	16	16	16	16	16
Mittel	13.2	12.8	14.5	13.0	14.3	14.7	15.2	13.8	12.4	15.4	17.9	16.3	173.5
Maxim.	25	23	25	20	30	22	24	22	21	22	28	28	205
Minim.	6	4	8	2	6	7	7	7	6	7	10	4	117

Tage mit messbarem Niederschlag

Rhein

Boppard [Marienberg] (II 294)

H = 99 m (*Rhein*) h_r = 1.8 m

	Jan.	Febr.	März	April	Mai	Juni	Juli	Aug.	Sept.	Okt.	Nov.	Dec.	Jahr
1846	15	14	18	*20*	8	10	9	11	11	11	**7**	13	147
1847	14	15	10	21	14	15	12	13	**24**	20	14	8	180
1848	**2**	21	22	21	7	19	11	23	13	15	22	12	188
1849	10	11	16	17	15	12	14	16	12	20	13	15	171
1850	8	22	11	15	13	8	19	14	9	16	21	13	169
1851	12	9	21	20	18	7	14	14	13	13	18	12	171
1852	17	17	13	**3**	18	18	7	18	15	18	21	15	180
1853	18	12	8	23	11	11	16	13	11	15	**7**	3	148
1854	14	17	9	7	14	19	14	18	8	15	21	**27**	183
1855	14	7	20	10	17	17	19	12	**2**	22	**7**	8	155
1856	16	12	8	19	**27**	19	16	15	19	9	19	15	194
1857	16	6	14	20	13	11	12	9	12	11	9	11	144
1858	12	8	11	12	17	10	17	16	13	12	13	21	162
1859	20	13	17	17	13	15	8	12	19	19	16	13	182
1860	20	18	25	16	15	20	12	24	20	18	15	16	219
1861	4	11	25	9	20	18	21	11	19	**8**	22	12	180
1862	16	11	11	11	16	20	23	12	11	18	13	18	180
1863	15	10	15	12	11	18	12	15	19	13	15	23	178
1864	6	17	13	6	13	20	14	14	19	12	14	4	152
1865	**21**	18	20	6	13	7	17	22	4	16	19	10	173
1866	18	22	23	14	14	12	17	22	18	**8**	19	17	204
1867	16	25	20	**27**	18	14	25	10	14	**23**	20	16	**228**
1868	11	13	23	17	12	10	17	13	12	22	19	23	192
1869	14	16	18	8	20	15	12	13	14	19	24	20	193
1870	19	3	17	11	10	14	13	**27**	12	**23**	18	11	178
1871	10	13	10	23	12	**24**	18	15	14	11	13	7	170
1872	15	13	13	18	22	19	10	14	12	22	**25**	22	205
1873	18	14	14	16	24	19	15	12	18	15	13	13	191
1874	16	10	17	11	20	13	15	13	12	13	15	17	172
1875	18	7	11	6	17	19	22	16	10	16	21	12	175
1876	6	19	23	12	14	13	13	12	21	11	19	22	185
1877	20	**26**	23	16	20	13	20	18	16	16	19	15	222
1878	**21**	15	**26**	17	19	18	20	22	12	21	23	13	227
1879	9	23	12	13	17	22	22	20	10	13	17	3	191
1880	7	14	**4**	10	**6**	21	15	12	11	22	16	**27**	165
1881	11	13	16	12	9	14	14	20	18	16	12	11	166
1882	8	10	16	14	17	20	17	21	21	21	**25**	15	205
1883	11	13	15	7	10	11	23	12	16	16	19	16	169
1884	**21**	13	14	13	13	10	16	12	8	18	10	20	168
1885	5	14	14	12	24	11	10	15	18	20	10	10	163
1886	19	6	9	11	12	21	13	9	9	14	17	24	164
1887	3	8	11	11	25	**5**	**6**	**7**	12	17	15	16	**136**
1888	11	11	21	11	10	15	**27**	11	4	14	13	6	154
1889	9	15	14	13	16	10	19	16	15	18	14	7	166
1890	15	**1**	10	12	13	17	20	16	6	16	19	**2**	147
Summe	601	606	701	630	687	674	706	680	606	726	741	634	7992
Jahre	45	45	45	45	45	45	45	45	45	45	45	45	45
Mittel	13.4	13.5	15.6	14.0	15.3	15.0	15.7	15.1	13.5	16.1	16.5	14.1	177.8
Maxim.	21	26	26	27	27	24	27	27	24	23	25	27	228
Minim.	2	1	4	3	6	5	6	7	2	8	7	2	136

Tage mit messbarem Niederschlag

Rhein

Marburg I [Physikalisches Kabinet] (II 297)

H = 244* m (*Lahn*) h_r = 1.5 m

	Jan.	Febr.	März	April	Mai	Juni	Juli	Aug.	Sept.	Okt.	Nov.	Dec.	Jahr
1866	**27**	22	19	17	17	13	19	19	16	**2**	16	16	**204**
1867	18	19	19	**25**	13	*8*	19	9	7	18	7	13	175
1868	17	13	19	16	7	9	**4**	8	6	16	8	22	145
1869	10	11	9	4	12	11	5	12	15	10	16	15	130
1870	12	**3**	10	4	6	8	8	**22**	13	**22**	15	20	143
1871	18	13	11	15	8	**22**	16	**7**	8	7	7	6	138
1872	10	5	7	12	13	*12*	8	14	7	14	19	17	138
1873	12	8	8	16	**27**	20	17	15	18	22	13	17	193
1874	19	10	15	13	19	13	8	10	10	5	**5**	8	135
1875	9	**3**	**4**	**3**	12	16	15	12	8	11	19	13	**125**
1876	**5**	22	**26**	10	9	11	11	10	**19**	12	20	19	174
1877	23	**25**	22	8	16	8	*13*	*10*	11	*5*	15	15	171
1878	15	*5*	16	9	18	12	8	16	7	15	16	12	149
1879	9	13	**4**	17	13	19	19	16	**4**	6	9	6	135
1880	7	10	**4**	9	**5**	20	14	**7**	12	21	13	**25**	147
1881	11	9	15	9	10	10	13	19	11	15	11	11	144
1882	11	8	13	13	13	16	19	20	13	18	**21**	15	180
1883	10	9	12	7	11	11	19	13	16	15	20	14	157
1884	17	11	10	7	12	16	15	15	6	15	12	19	155
1885	6	14	10	7	20	10	10	11	14	21	12	9	144
1886	13	5	12	10	9	17	13	10	8	15	18	24	154
1887	6	9	12	11	22	**4**	6	10	13	15	17	**25**	150
1888	10	11	**26**	13	9	16	**25**	14	5	16	15	6	166
1889	**5**	19	14	15	13	10	19	21	14	21	11	12	174
1890	19	3	14	17	12	18	**22**	14	6	18	18	**5**	166
Summe	319	280	331	287	326	331	345	334	267	355	353	364	3892
Jahre	25	25	25	25	25	25	25	25	25	25	25	25	25
Mittel	12.8	11.2	13.2	11.5	13.0	13.2	13.8	13.4	10.7	14.2	14.1	14.6	155.7
Maxim.	27	25	26	25	27	22	25	22	19	22	21	25	204
Minim.	5	3	4	3	5	4	4	7	4	2	5	5	125

Langenschwalbach (II 300)

H = 335 m (*Lahn, Aar*) h_r = 1 m

1876	7	23	**26**	14	13	16	18	11	20	12	**24**	20	204
1877	18	**27**	23	17	22	15	23	16	19	14	17	19	**230**
1878	**21**	13	**26**	15	18	17	16	**23**	12	17	21	20	219
1879	14	21	13	**23**	20	21	23	20	13	12	21	11	212
1880	14	13	**6**	14	**7**	**22**	16	12	12	**22**	20	**26**	184
1881	16	18	18	10	**7**	13	16	19	19	14	10	13	173
1882	9	8	12	12	15	18	19	15	17		**24**	18	
1883	3	9	16	9	12	13	19	**6**	10	**10**	18	20	**145**
1884	17	7	11	**8**	13	14	15	14	10	19	11	19	158
1885	8	13	10	10	**24**	14	12	17	**21**	17	**9**	10	165
1886	11	7	14	12	16	**22**	**11**	11	8	12	18	**26**	168
1887	**2**	6	13	12	21	**4**	**11**	9	14	19	18	24	153
1888	14	19	25	14	11	16	**26**	14	7	12	15	**7**	180
1889	4	24	17	17	12	15	20	15	17	19	13	13	186
1890	19	**4**	15	15	15	18	21	20	**3**	15	**24**	**7**	176

Tage mit messbarem Niederschlag

Rhein

	Jan.	Febr.	März	April	Mai	Juni	Juli	Aug.	Sept.	Okt.	Nov.	Dec.	Jahr
Summe	177	212	245	202	226	238	266	222	202	214	263	253	2553
Jahre	15	15	15	15	15	15	15	15	15	14	15	15	14
Mittel	11.8	14.1	16.3	13.5	15.1	15.9	17.7	14.8	13.5	15.3	17.5	16.9	182.4
Maxim.	21	27	26	23	24	22	26	23	21	22	24	26	230
Minim.	2	4	6	8	7	4	11	6	3	10	9	7	145

Trier (II 341)

H = 151 m (*Mosel*) h_r = 2.5 m, seit 1887 = 1.3 m

1849		10	13	16	15	10	15	11		17	15	18	
1850	13	17	13	22	15	14	17	19	9	15	21	13	188
1851	12	7	**25**	24	16	13	17	10	16	14	18	13	185
1852	19	20	**5**	6	21	21	8	20	19	15	21	20	195
1853	22	14	14	**26**	15	14	15	12	12	18	**3**	14	179
1854	17	20	7	10	23	19	16	15	7	18	18	25	195
1855	18	16	20	10	18	17	20	17	4	21	13	21	195
1856	17	12	**5**	18	**26**	14	15	14	21	6	20	24	192
1857	**24**	4	14	20	11	12	10	**7**	19	8	8	8	145
1858	11	8	13	13	19	8	17	13	11	12	14	16	155
1859	15	15	18	14	13	13	**7**	11	16	20	16	18	176
1860	19	18	23	13	13	18	15	**26**	20	15	13	20	213
1861	8	11	21	10	16	15	22	**7**	14	8	20	11	163
1862	21	12	16	12	16	22	19	11	9	17	10	18	183
1863	17	8	15	14	14	16	11	14	17	10	10	20	166
1864	8	18	14	8	11	20	14	11	17	12	15	7	155
1865	23	20	21	**3**	13	**5**	15	16	**2**	14	12	9	153
1866	17	22	19	17	15	11	16	24	17	**4**	16	20	198
1867	20	20	22	22	11	14	21	10	11	21	11	20	203
1868	20	14	17	19	8	9	17	15	12	19	11	20	181
1869	13	19	17	9	17	13	10	10	13	16	20	21	178
1870	18	9	16	9	10	8	9	19	8	21	15	21	163
1871	18	16	11	21	8	**22**	17	11	12	11	10	11	168
1872	14	9	13	16	17	16	14	13	11	22	**28**	20	193
1873	13	19	16	13	17	16	12	14	15	14	12	9	170
1874	15	12	14	12	20	16	10	12	13	8	5	21	158
1875	20	12	10	6	9	15	16	11	6	12	24	20	161
1876	7	**25**	21	6	13	11	9	10	**24**	8	19	21	174
1877	20	23	20	18	18	10	20	18	18	14	20	16	215
1878	18	14	**25**	19	16	20	13	21	10	21	23	22	**222**
1879	14	20	12	21	10	14	18	12	11	6	10	7	155
1880	7	14	7	11	**1**	21	14	9	14	**24**	12	23	157
1881	16	12	14	10	7	10	9	19	13	15	10	11	146
1882	5	8	10	13	14	20	20	19	18	16	25	16	184
1883	11	10	14	6	8	14	23	12	16	12	18	19	163
1884	13	13	8	12	7	10	15	14	7	14	8	23	144
1885	10	14	12	7	**26**	10	8	10	20	22	11	14	164
1886	21	7	10	9	15	16	14	9	9	14	18	**26**	168
1887	**4**	5	14	11	25	**5**	11	**7**	13	13	13	19	**140**
1888	9	13	**25**	11	10	19	**25**	13	6	14	19	9	173
1889	6	20	12	16	14	16	18	17	17	**24**	7	11	178
1890	22	**2**	15	15	15	14	18	20	9	15	27	**4**	176
Summe	615	582	631	568	606	601	630	583	536	620	639	699	7170
Jahre	41	42	42	42	42	42	42	42	41	42	42	42	41
Mittel	15.0	13.9	15.0	13.5	14.4	14.3	15.0	13.9	13.1	14.8	15.2	16.6	174.7

Tage mit messbarem Niederschlag

Rhein

	Jan.	Febr.	März	April	Mai	Juni	Juli	Aug.	Sept.	Okt.	Nov.	Dec.	Jahr
Maxim.	24	25	25	26	26	22	25	26	24	24	28	26	222
Minim.	4	2	5	3	1	5	7	7	2	4	3	4	140
Krefeld (II 351)													
H = 42 m					(*Rhein*)							h_r = 1 m	
1851	15	7	21	22	12	10	17	10	9	17	**26**	9	175
1852	17	18	9	4	17	**25**	9	19	14	17	16	17	182
1853	18	9	9	**24**	8	14	17	10	10	14	**2**	7	142
1854	11	17	**6**	10	17	20	9	17	9	16	15	**24**	171
1855	12	11	14	10	14	13	21	12	9	19	6	13	154
1856	16	14	8	14	22	14	13	14	15	14	16	16	176
1857	13	5	13	13	8	8	13	**6**	12	7	6	9	**113**
1858	12	**3**	13	6	12	**3**	15	13	9	8	9	12	115
1859	8	13	19	13	8	13	8	11	19	13	12	11	148
1860	18	13	21	10	13	15	14	**24**	15	17	10	18	188
1861	8	11	17	11	13	16	17	11	11	**2**	19	8	144
1862	13	10	9	12	13	20	17	12	8	14	11	17	156
1863	16	11	14	11	8	14	**5**	12	12	8	12	18	141
1864	8	18	14	4	10	15	11	13	18	9	11	**3**	134
1865	19	14	17	5	11	9	13	17	13	15	13	5	151
1866	15	19	13	15	13	6	16	18	20	6	19	16	176
1868	15	14	16	12	**7**	7	12	10	**5**	17	17	21	153
1869	12	19	7	14	21	7	**5**	14	13	17	19	15	163
1870	14	**3**	13	10	10	14	17	19	11	20	12	16	159
1871	13	7	10	17	11	17	14	8	14	8	6	8	133
1872	15	11	10	15	17	13	15	12	14	17	22	23	184
1873	12	14	12	13	19	11	13	16	14	14	10	11	159
1874	19	10	17	6	15	11	11	12	13	12	14	16	156
1875	18	8	8	**3**	10	14	17	10	9	15	18	12	142
1876	5	19	17	11	**7**	8	9	13	**21**	7	17	20	154
1877	**23**	**26**	21	15	21	10	21	19	11	18	18	17	**220**
1878	18	14	25	11	19	11	17	16	13	16	20	20	200
1879	15	17	13	20	11	20	24	16	9				
1884	20	11	11	10	13	13	14	9	10	15	10	16	152
1885	8	15	12	10	**24**	9	8	14	19	20	8	14	161
1886	**23**	4	10	5	12	14	16	13	6	14	19	18	154
1887	**2**	6	15	9	21	5	10	9	16	**23**	22	23	161
1888	19	16	**26**	17	**7**	14	**28**	16	7	15	18	9	192
1889	15	24	18	16	17	6	21	18	13	21	14	14	197
1890	**23**	6	13	15	14	18	21	22	7	17	23	5	184
Summe	508	437	491	413	475	437	508	485	428	482	490	481	5490
Jahre	35	35	35	35	35	35	35	35	35	34	34	34	34
Mittel	14.5	12.5	14.0	11.8	13.6	12.5	14.5	13.9	12.2	14.2	14.4	14.1	162.2
Maxim.	23	26	26	24	24	25	28	24	21	23	26	24	220
Minim.	2	3	6	3	7	3	5	6	5	2	2	3	113
Kleve (II 356)													
H = 55 m					(*Rhein*)							h_r = 2.5 m	
Zahl der Tage mit Niederschlag überhaupt													
1848				21	**6**	23	16	27	13	23	21	12	
1849	17	13	18	18	11	11	15	18	14	17	14	21	187
1850	12	20	**11**	17	25	**8**	25	24	14	20	24	16	216

Tage mit messbarem Niederschlag

Rhein

	Jan.	Febr.	März	April	Mai	Juni	Juli	Aug.	Sept.	Okt.	Nov.	Dec.	Jahr
1851	18	14	26	22	18	16	18	13	13	21	**27**	20	226
1852	**24**	23	14	8	21	**26**	9	21	22	23	24	25	240
1853	22	19	19	**27**	14	18	23	18	17	18	**4**	11	210
1854	20	23	12	10	23	25	17	19	*14*	21	20	**29**	233
1855	20	14	18	13	18	18	23	16	8	24	11	19	202
1856	21	19	13	18	**29**	18	20	20	20	8	22	22	230
1857	**24**	9	17	17	15	10	21	11	17	12	10	14	177
1858	19	**8**	14	8	19	11	**26**	16	13	16	10	15	**175**
1859	20	18	25	19	10	18	11	14	**27**	18	16	18	214
1860	22	21	25	18	20	23	19	29	22	16	16	17	**248**
1861	**8**	13	23	12	20	19	25	15	22	6	25	13	201
1862	17	16	12	10	15	25	18	11	12	14	18	20	188
1863	22	14	18	14	11	20	9	16	19	16	15	21	195
1864	**8**	19	15	**6**	14	21	12	16		11	16	**7**	
1865	22	17	20	**6**	15	12	20	20	**3**	18	16	16	185
1866	19	21	20	13	13	12	20	20	20	**5**	24	21	208
1867	21	18	22	24	12	15	23	**6**	14	20	18	17	210
1868	21	19	20	19	12	**8**	12	14	11	21	22	25	204
1869	15	18	19	17	22	17	**6**	15	20	**26**	24	18	217
1870	20	9	22	15	13	14	18	**30**	15	21	19	16	212
1871	17	15	14	23	14	22	22	11	17	11	14	17	197
1872	16	15	20	18	22	17	15	14	21	19	26	25	228
1873	18	17	**11**	19	25	15	16	20	21	21	15	17	215
1874	21	13	21	9	20	18	13	18	21	13	15	18	200
1875	21	14	15	8	18	19	19	16	14	17	22	17	200
1876	9	23	24	15	12	9	13	15	23	13	20	20	196
1877	21	**26**	22	15	21	**8**	23	24	16	18	22	19	235
1878	**24**	14	**27**	13	20	14	17	22	14	15	19	19	218
1879	11	17	12	17	17	25	21	22	12	18	19		
Summe	570	519	569	489	545	535	565	571	509	540	588	565	6067
Jahre	31	31	31	32	32	32	32	32	31	32	32	31	29
Mittel	18.4	16.7	18.4	15.3	17.0	16.7	17.7	17.8	16.4	16.9	18.4	18.2	207.9
Maxim.	24	26	27	27	29	26	26	30	27	26	27	29	248
Minim.	8	8	11	6	6	8	6	6	3	5	4	7	175

Zahl der Tage mit messbarem Niederschlag — $h_r = 1.7$ m

1880		15	9	12	3	20	17	11	13	19	17	25	
1881	14	13	15	12	13	11	14	23	18	13	15	13	174
1882	*8*	10	14	13	16	18	18	26	15	16	24	15	193
1883	13	14	13	3	10	14	22	15	14	17	19	16	170
1884	14	10	9	7	11	10	16	10	11	18	12	21	149
1885	9	14	8	7	21	7	1	9	15	20	8	13	132
1886	18	6	8	5	10	15	13	10	8	12	17	22	144
1887	9	4	10	12	17	5	12	13	17	21	16	21	157
1888	20	15	24	19	13	15	25	15	11	17	15	13	202
1889	9	23	19	13	16	8	20	18	14	20	15	11	186
1890	22	3	15	13	14	18	17	20	12	16	22	3	175

Aachen I (II 359)

H = 175 m — (*Maas, Roer, Alte Wurm*) — seit 1887 = 1 m, h_r = ? m, 1873-86 = 1.5 m,

1868				16	9	10	12	**11**	**8**	19	21	23	
1869	14	17	19	9	21	15	**6**	17	16	21	23	20	198
1870	13	**5**	19	12	11	14	15	**27**	11	19	14	12	172

Tage mit messbarem Niederschlag

Rhein

	Jan.	Febr.	März	April	Mai	Juni	Juli	Aug.	Sept.	Okt.	Nov.	Dec.	Jahr
1871	8	13	11										
1873				**21**	23	17	12	14	18	14	13	10	
1874	18	12	19	15	16	13	13	**11**	13	10	13	15	168
1875	15	9	10	**4**	13	16	18	14	11	15	18	15	**158**
1876	7	16	22	9	10	12	12	13	**21**	**9**	22	18	171
1877	22	**25**	24	15	20	13	20	18	*18*	19	20	21	**235**
1878		16	**29**	13	20	14	18	17	13	19	20		
1879		*19*	13	19	16	19	23	19	10	15	17		
1880	10	15	**6**	10	**5**	**21**	19	12	12	23	18	**28**	179
1881	16	14	15	14	15	14	11	24	17	14	12	14	180
1882	8	12	15	13	15	20	20	25	15	22	**25**	16	206
1883	12	17	16	7	11	10	24	17	14	13	20	23	184
1884	20	17	10	11	14	14	18	**11**	**8**	20	**11**	20	174
1885	8	15	17	9	21	12	11	12	20	**24**	**11**	12	172
1886	**25**	9	12	12	9	20	14	14	9	10	21	26	181
1887	**6**	9	16	11	**24**	**4**	12	**11**	15	20	18	26	172
1888	15	13	25	19	11	19	**28**	16	10	17	19	9	201
1889	9	23	15	17	17	11	23	19	16	18	13	10	191
1890	21	**5**	13	15	14	18	21	21	**8**	16	21	**2**	175
Summe	247	281	326	271	315	306	350	343	283	357	370	320	3117
Jahre	18	20	20	21	21	21	21	21	21	21	21	19	17
Mittel	13.7	14.1	16.3	12.9	15.0	14.6	16.7	16.3	13.5	17.0	17.6	16.8	184.5
Maxim.	25	25	29	21	24	21	28	27	21	24	25	28	235
Minim.	6	5	6	4	5	4	6	11	8	9	11	2	158

Zahl der Tage
Mit mehr als 0.2 mm Niederschlag

Tage mit mehr als 0.2 mm Niederschlag

Pregel

Königsberg (I 32)

H = 20 m (*Pregel*) h_r = 2.6 m seit 1848, 1.5 m seit 1887

	Jan.	Febr.	März	April	Mai	Juni	Juli	Aug.	Sept.	Okt.	Nov.	Dec.	Jahr
1818	16	17	16	11	5	**5**	6	16	8	5	11	11	127
1819	13	15	15	8	5	7	8	**7**	7	11	15	8	*119*
1820	17	9	12	10	14	**19**	20	12	13	14	12	10	162
1821	14	11	14	9	14	12	12	11	9	7	19	18	150
1822	17	6	14	10	7	7	18	18	19	10	11	**6**	143
1823	11	13	10	14	10	9	13	9	14	11	20	17	151
1824	13	7	11	**4**	12	**5**	14	15	9	15	17	**26**	148
1825	13	13	10	7	11	10	11	13	12	8	16	9	133
1848	**4**	17	14	13	7	14	12	17	15	15	18	17	163
1849	20	20	17	11	10	16	15	15	9	18	17	19	187
1850	16	18	**24**	6	10	11	10	15	13	22	20	20	185
1851	13	14	18	7	**18**	16	15	12	16	18	23	20	190
1852	20	17	14	10	7	13	**3**	9	14	21	17	23	168
1853	13	15	9	17	10	13	16	19	15	14	9	13	163
1854	17	16	13	8	14	13	13	10	21	14	16	12	167
1855	16	7	19	11	14	8	14	15	15	16	10	17	162
1856	15	16	12	9	16	11	9	17	11	14	17	16	163
1857	15	6	12	12	11	8	13	**7**	15	9	14	21	143
1858	14	5	9	12	10	**5**	10	11	**5**	18	12	9	120
1859	13	18	17	15	10	10	12	**7**	16	18	17	14	167
1860	13	16	15	14	13	12	17	19	14	17	18	13	181
1861	14	13	12	13	14	8	14	18	19	**1**	**26**	13	165
1862	15	11	12	10	8	18	19	10	9	13	**5**	13	143
1863	16	12	15	6	11	13	13	11	20	7	15	23	162
1864	12	16	15	11	**18**	10	13	**24**	18	22	22	7	188
1865	18	**4**	9	9	8	14	10	16	8	12	11	12	131
1866	19	16	16	11	13	10	16	11	11	8	25	19	175
1867	**21**	15	10	**20**	13	18	**23**	9	17	19	25	19	**209**
1868	13	**23**	**6**	12	**4**	7	11	10	15	15	16	19	151
1869	14	15	8	5	16	**14**	13	12	16	20	21	13	167
1870	12	9	11	10	11	13	11	14	13	19	11	10	144
1871	9	12	8	14	12	15	12	10	16	8	10	17	143
1872	13	7	11	7	15	13	8	15	16	9	19	**6**	139
1873	14	11	9	10	**18**	8	13	15	16	13	17	20	164
1874	15	12	12	14	13	7	9	18	10	8	11	14	143
1875	18	8	14	9	13	14	10	11	11	16	12	14	150
1876	9	19	22	12	14	7	12	10	**22**	9	9	12	157
1877	16	19	14	11	16	7	16	20	21	17	13	12	182
1878	18	15	18	9	12	13	15	15	11	14	13	18	171
1879	13	13	8	10	9	12	17	10	**5**	21	18	12	148
1880	18	8	10	12	11	9	17	14	10	24	21	**26**	180
1881	16	10	10	8	10	14	13	15	14	9	15	9	143
1882	19	11	18	10	15	14	12	16	10	9	18	16	168
1883	13	11	13	9	10	8	14	14	13	15	16	22	158
1884	19	14	8	15	16	14	8	7	9	19	10	24	163
1885	8	7	18	7	16	12	13	20	19	23	14	20	177
1886	15	6	**6**	6	15	11	12	8	14	10	15	13	131
1887	7	8	14	14	14	14	6	12	16	20	15	22	162
1888	12	17	18	12	15	12	20	19	10	18	13	16	182
1889	16	21	14	15	7	9	**23**	17	19	16	13	8	178
1890	19	8	8	12	9	13	16	17	14	**25**	18	8	167

Tage mit mehr als 0.2 mm Niederschlag

Weichsel

	Jan.	Febr.	März	April	Mai	Juni	Juli	Aug.	Sept.	Okt.	Nov.	Dec.	Jahr
Summe	744	647	662	541	604	575	670	692	692	734	796	776	8133
Jahre	51	51	51	51	51	51	51	51	51	51	51	51	51
Mittel	14.6	12.7	13.0	10.6	11.8	11.3	13.1	13.6	13.6	14.4	15.6	15.2	159.5
Maxim.	21	23	24	20	18	19	23	24	22	25	26	26	209
Minim.	4	4	6	4	4	5	3	7	5	1	5	6	*119*

Krakau I (I 46)

H = 220 m — (*Weichsel*) — h_r = 13.6 m

1865	16	8	11	11	8	20	11	18	8	15	13	8	147
1866	12	14	**20**	10	14	9	**25**	13	8	**4**	16	13	158
1867	**18**	15	11	**21**	11	18	16	11	9	17	18	20	**185**
1868	12	**17**	15	15	7	**6**	13	11	9	11	10	14	140
1869	12	9	11	7	14	16	10	14	8	14	18	15	148
1870	7	5	13	14	8	21	**9**	16	15	15	13	**14**	150
1871	7	13	8	17	16	19	14	11	9	16	13	5	148
1872	8	7	15	11	13	**22**	15	16	17	12	11	9	156
1873	8	10	11	12	**20**	15	10	10	17	12	10	11	146
1874	10	10	9	19	15	12	11	11	**5**	13	11	18	144
1875	15	11	14	12	15	13	11	12	16	19	16	16	170
1876	10	16	19	14	**20**	15	11	13	**19**	6	16	18	177
1877	11	**17**	12	15	18	11	20	13	14	11	11	9	162
1878	14	14	19	14	11	11	13	15	8	16	12	12	159
1879	12	15	16	10	14	17	20	15	6	19	12	10	166
1880	16	8	**4**	13	18	17	10	12	15	13	15	**21**	162
1881	5	7	17	10	15	15	13	17	15	16	11	**3**	144
1882	11	15	9	11	**20**	16	12	**21**	10	14	17	11	167
1883	12	9	9	13	14	17	11	16	15	12	12	14	154
1884	15	9	10	15	**6**	20	14	9	7	17	16	13	151
1885	**3**	8	13	**3**	16	**6**	19	18	10	12	13	10	**131**
1886	14	6	9	7	13	19	12	9	8	12	13	13	135
1887	7	11	17	13	17	14	**9**	15	16	20	**9**	15	163
1888	14	10	14	11	13	11	17	14	8	15	**9**	12	148
1889	13	13	12	15	**6**	9	22	14	16	12	14	10	156
1890	17	**4**	7	15	12	18	15	**8**	15	**21**	**20**	8	160
Summe	299	281	325	328	354	387	363	352	303	364	349	322	4027
Jahre	26	26	26	26	26	26	26	26	26	26	26	26	26
Mittel	11.5	10.8	12.5	12.6	13.6	14.9	14.0	13.5	11.7	14.0	13.4	12.4	154.9
Maxim.	18	17	20	21	20	22	25	21	19	21	20	21	185
Minim.	3	4	4	3	6	6	9	8	5	4	9	3	131

Jodlownik (I 49)

H = 326 m — (*Raba*) — h_r = 1.3 m

1875	8	10	9	12	16	12	13	9	16	14	14	14	147
1876	7	14	**18**	10	15		15	10	18	**4**	13	16	
1877	7	16	10	**17**	18	11	17	14	14	14	**6**	14	158
1878	15	12	**18**	11	10	14	**20**	15	10	16	9	12	**162**
1879	12	10	12	11	11	20	19	16	**6**	16	13	11	157
1880	12	9	**6**	**17**	18	16	11	11	16	16	9	**19**	160
1881	5	5	17	12	16	14	13	14	13	17	9	**2**	**137**
1882	6	10	9	11	19	17	15	**21**	11	11	**15**	10	155
1883	12	9	13	14	15	17	16	13	15	8	10	16	158

Tage mit mehr als 0.2 mm Niederschlag

Weichsel

	Jan.	Febr.	März	April	Mai	Juni	Juli	Aug.	Sept.	Okt.	Nov.	Dec.	Jahr
1884	**17**	10	10	**17**	11	18	13	12	7	**18**	**15**	12	160
1885	**3**	8	12	8	15	12	18	19	14	11	9	12	141
1886	14	5	12	**3**	15	**21**	14	12	7	9	12	14	138
1887	6	11	16	15	**25**	18	**8**	15	14	14	**6**	11	159
1888	13	7	13	12	16	13	16	16	9	**18**	7	10	150
1889	9	**19**	12	16	**8**	**10**	19	16	**19**	10	14	8	160
1890		**3**	7	11	10	**21**	13	**8**	14	12	12		
Summe	146	158	194	197	238	234	240	221	203	208	173	181	2142
Jahre	15	16	16	16	16	15	16	16	16	16	16	15	14
Mittel	9.7	9.9	12.1	12.3	14.9	15.6	15.0	13.8	12.7	13.0	10.8	12.1	151.9
Maxim.	17	19	18	17	25	21	20	21	19	18	15	19	162
Minim.	3	3	6	3	8	10	8	8	6	4	6	2	137

Poronin (I 52)

H = 742 m *(Dunajec)* h_r = 1.4 m

1867									7	9	14	17	
1868	8	13	13	12	**7**	**10**	14	12	8	9	13	15	**134**
1869	12	10	16	11	15	16	13	16	12	13	16	12	162
1870	14	4	9										
1871											11	11	
1872	10	7	10	11	14	**26**	19	20	13	10	11	**7**	158
1873	5	9	11	11	**22**	21	13	9	12	11	10	11	145
1874	10	14	14	15	16	17	**7**	10	**3**	10	14	14	144
1875	14	8	14	16	14	15	16	15	17	12	10	11	162
1876	9	12	16	10	19	14	16	**7**	16	**4**	9	**19**	151
1877	5	16	14	17	19	13	15	13	13	13	**5**	12	155
1878	18	**19**	**18**	10	9	15	16	15	7	13	**5**	13	158
1879	12	8	14	13	14	17	19	17	7	11	11	12	155
1880	19	6	10	16	18	19	10	16	17	10	**5**	16	162
1881	**3**	**2**	12	8	12	15	12	10	14	10			
1882			**5**	8	19	19	19	**25**	14	9	17	13	
1883	12	8	9	14	16	18	16	15	**19**	12	8	14	161
1884	**19**	7	13	**19**	11	25	12	12	10	**19**	**19**	9	**175**
1885	5	6	14	7	20	15	**22**	18	12	15	12	13	159
1886	14	7	13	**4**	16	25	18	8	9	7			
Summe	189	156	225	202	261	300	257	238	210	197	190	219	2181
Jahre	17	17	18	17	17	17	17	17	18	18	17	17	14
Mittel	11.1	9.2	12.5	11.9	15.4	17.6	15.1	14.0	11.7	10.9	11.2	12.9	153.5
Maxim.	19	19	18	19	22	26	22	25	19	19	19	19	175
Minim.	3	2	5	4	7	10	7	7	3	4	5	7	134

Warschau I (I 72)

H = 119 m *(Weichsel)* h_r = 9.5 m

1864	9	16	5	17	**17**	14	15	12	**20**	15	12	10	162
1865	12	10	10	10	8	16	5	18	6	10	**7**	**3**	115
1866	10	18	15	9	13	**4**	**23**	9	6	**2**	14	10	133
1867	13	11	9	20	8	**18**	18	9	10	15	**18**	**22**	**171**
1868	20	**20**	12	**21**	**7**	8	14	10	6	13	**18**	20	169
1869	8	16	16	**4**	13	17	11	11	14	14	**18**	16	158
1870	12	7	11	8	10	11	11	18	12	16	9	9	134

Tage mit mehr als 0.2 mm Niederschlag

Weichsel

	Jan.	Febr.	März	April	Mai	Juni	Juli	Aug.	Sept.	Okt.	Nov.	Dec.	Jahr
1871	**4**	8	**4**	8	16	13	12	12	11	6	8	10	112?
1872	6	6	12	5	8	12	6	11	10	6	11	6	99?
1873	8	6	6	9	16	13	11	6	12	10	12	11	120
1874	**4**	8	11	11	11	5	**4**	12	6	8	10	18	108
1875	**21**	11	11	13	8	10	13	10	10	11	11	15	144
1876	7	15	12	11	13	10	13	10	17	4	9	17	138
1877	14	16	9	11	15	8	13	15	14	13	**7**	9	144
1878	14	16	16	8	11	10	18	13	8	10	9	16	149
1879	12	16	11	12	12	17	14	17	**2**	14	**18**	9	154
1880	16	8	5	11	15	15	13	14	14	**19**	10	20	160
1881	7	8	11	5	10	14	6	12	10	10	14	7	114
1882	7	11	13	7	13	15	9	**20**	7	11	17	13	143
1883	12	9	9	12	12	16	18	17	8	8	11	9	141
1884	14	8	9	12	14	15	7	**5**	6	16	13	19	138
1886	11	3	5	**4**	13	11	9	7	4	9	10	16	102
1887	8	6	10	10	**17**	14	7	16	13	14	8	12	135
1888	15	10	**18**	10	12	9	20	11	7	16	11	15	154
1889	12	14	13	16	**7**	9	22	11	12	13	9	8	146
1890	13	**2**	9	8	13	12	11	9	15	18	13	7	130
Summe	289	279	272	272	312	316	323	315	260	301	307	327	3573
Jahre	26	26	26	26	26	26	26	26	26	26	26	26	26
Mittel	11.1	10.7	10.5	10.5	12.0	12.2	12.4	12.1	10.0	11.6	11.8	12.6	137.5
Maxim.	21	20	18	21	17	18	23	20	20	19	18	22	171
Minim.	4	2	4	4	7	4	4	5	2	2	7	3	99?

Zloczów (I 75)

H = 278 m (*Bug*) h_r = 1.4 m

1865												13	
1866	9	9	13	**4**	16	8	17	13	4	6	11	16	**126**
1867	12	12	12	16	13	17	11	15	7	10	15	16	156
1868	15	15	14	15	**7**	8	**8**	9	9	10	11	12	133
1869	8	9	17	7	12	13	14	16	8	12	18	15	149
1870	15	5	9	7	10	18	13	19	15	17	14	16	158
1871	9	15	**7**	17	14	18	14	11	13	7	**21**	10	156
1872	7	8	14	9	11	18	11	12	16	7	8	8	129
1873	9	13	13	13	18	16	10	**7**	13	10	12	12	146
1874	10	9	13	16	21	13	12	12	3	6	16	17	148
1875	14	16	12	15	14	**7**	15	11	**19**	11	13	18	165
1876	12	16	16	5	22	14	12	12	17	**5**	11	**21**	163
1877	9	18	17	**20**	18	15	12	**7**	18	8	**6**	9	157
1878	20	**21**	17	13	8	12	**19**	12	7	9	13	15	166
1879	14	11	14	11	8	16	18	16	5	**22**	13	16	164
1880	14	7	10	11	13	14	12	12	13	15	11	18	150
1881	9	6	**20**	9	10	13	16	13		17	13	**6**	
1882	12	12	12	6	13	16	15	17	9	12	15	14	153
1883	13	8	14	19	15	17	18	15	14	10	13	16	172
1884	17	16	10	13	13	**19**	17	8	8	17	17	16	171
1885	**4**	5	13	7	19	12	16	**20**	9	12	11	12	140
1886	11	**4**	12	**4**	15	16	15	11	6	12	12	15	133
1887	12	14	**20**	9	**23**	15	**8**	17	13	19	12	13	**175**
1888	**24**	12	16	11	10	10	**19**	10	**1**	10	12	14	149
1889	18	19	12	13	8	12	15	17	16	9	15	14	168
1890	18	6	11	8	11	**19**	9	**7**	17				

Tage mit mehr als 0.2 mm Niederschlag

Weichsel

	Jan.	Febr.	März	April	Mai	Juni	Juli	Aug.	Sept.	Okt.	Nov.	Dec.	Jahr
Summe	315	286	338	278	342	356	346	319	260	273	313	352	3527
Jahre	25	25	25	25	25	25	25	25	24	24	24	25	23
Mittel	12.6	11.4	13.5	11.1	13.7	14.2	13.8	12.8	10.8	11.4	13.0	14.1	152.4
Maxim.	24	21	20	20	23	19	19	20	19	22	21	21	175
Minim.	4	4	7	4	7	7	8	7	1	5	6	6	126

Lemberg I (I 76)

H = 298 m (*Bug, Peltew*) h_r = 1.3 m

1865												11	
1866	9	15	15	5	14	**6**	**20**	12	4	7	13	11	131
1867	8	15	12	18	13	19	12	15	8	8	17	18	163
1868	12	17	17	17	**8**	9	7	8	8	12	15	11	141
1869	11	8	20	7	15	14	12	15	7	14	20	13	156
1870	15	8	9	10	11	20	13	19	16	19	15	19	**174**
1871	9	15	**6**	**19**	18	17	12	11	12	9	**21**	12	161
1872	11	6	14	10	13	**22**	13				7	**7**	
1873	6	6	7	14	15	16	13	**7**	10	9	9	11	**123**
1874	6	13	12	13	18	11	9	15	**2**	7	18	16	140
1875	18	18	15	13	15	9	14	9	12	**5**	16	20	164
1876	12	13	**21**	7	**22**	10	12	10	**21**	6	8	19	161
1877	7	15	15	17	18	12	14	**7**	17	14	**3**	11	150
1878	**18**	12	18	8	12	9	14	12	10	12	9	18	152
1879	16	13	17	14	12	13	17	16	7	19	14	14	172
1880	**18**	6	11	7	11	12	11	14	10	18	10	**21**	149
1881	8	5	20	9	**8**	14	13	13	12	14	11	**7**	134
1882	10	15	7	6	15	16	16	16	8	8	16	17	150
1883	14	8	13	18	11	14	14	9	11	8	12	15	147
1884	14	16	8	11	10	**22**	16	11	7	15	17	10	157
1885	**2**	**4**	9	8	18	8	16	**20**	7	8	12	12	124
1886	11	5	11	**3**	14	19	12	9	8	14	13	16	135
1887	10	13	17	7	20	15	**6**	18	12	17	8	14	157
1888	17	11	14	8	13	10	17	8	4	15	12	15	144
1889	12	**19**	11	14	9	7	16	15	13	11	13	10	150
1890	13	**4**	**6**	9	11	17	8	**7**	13	**21**	14	12	135
Summe	287	280	325	272	344	341	327	296	239	290	323	360	3570
Jahre	25	25	25	25	25	25	25	24	24	24	25	26	24
Mittel	11.5	11.2	13.0	10.9	13.8	13.6	13.1	12.3	10.0	12.1	12.9	13.8	148.2
Maxim.	18	19	21	19	22	22	20	20	21	21	21	21	174
Minim.	2	4	6	3	8	6	6	7	2	5	3	7	123

Klaussen (I 83)

H = 130* m (*Bug, Narew, Pisseck*) h_r = 2.6 m seit 1848, 1 m seit 1886

1838	6	10	13	18	8	15	20	**24**	7	13	13	13	160
1839	17	9	14	11	17	13	12	22	10	5	12	12	154
1840	16	4	13	7	17	18	16	17	14	**22**	12	6	162
1841	**21**	4	16	11	8	14	15	8	8	14	17	12	148
1842	13	8	20	13	7	**19**	19	**2**	13	17	17	15	163
1843	15	12	10	10	6	15	16	8	14	15	12	23	156
1844	19	16	16	10	11	15	**22**	22	11	15	12	7	176
1845	9	11	16	9	19	7	13	16	11	17	10	22	160

Tage mit mehr als 0.2 mm Niederschlag

Weichsel

	Jan.	Febr.	März	April	Mai	Juni	Juli	Aug.	Sept.	Okt.	Nov.	Dec.	Jahr
1851										11	20	12	
1852	13	12	7	9	12	10	9	16	13	13	15	20	149
1853	10	12	7	12	10	17	19	22	12	9	7	6	143
1854	16	10	13	13	15	15	13	12	14	11	13	11	156
1855	12	6	21	13	14	12	18	13	13	15	8	11	156
1856	13	12	10	11	**20**	11	10	12	8	9	15	13	144
1857	11	4	12	10	12	11	10	10	**5**	6	**4**	14	**109**
1858	9	5	16	7	10	5	16	11	6	12	10	9	116
1859	12	16	18	**19**	10	13	9	4	12	15	9	9	146
1860	10	14	14	12	12	12	19	15	6	15	15	14	158
1861	14	13	11	12	13	10	11	13	15	**4**	18	10	144
1862	10	7	11	12	12	16	17	11	11	10	**4**	11	132
1863	11	11	17	10	13	13	14	10	17	5	10	17	148
1864	11	18	10	10	17	13	15	21	18	12	14	5	164
1865	18	5	14	7	7	13	9	19	6	10	11	8	127
1866	11	15	13	9	16	14	18	13	12	6	15	14	156
1867	17	15	11	17	15	17	21	12	14	20	14	8	181
1868	9	17	7	17	5	6	9	14	11	13	15	16	139
1869	9	13	16	7	16	15	12	15	15	14	20	11	163
1870	9	**3**	8	8	14	14	13	15	14	19	9	12	138
1871	**5**	14	7	16	16	**19**	20	12	14	5	8	16	152
1872	9	6	12	8	11	17	9	12	21	8	12	7	132
1873	15	7	12	11	18	12	17	8	15	10	20	18	163
1874	15	14	13	16	13	12	8	17	7	9	14	14	152
1875	19	9	11	11	10	13	14	16	8	12	15	16	154
1876	8	14	**22**	10	16	12	13	9	16	5	6	17	148
1877	9	17	11	12	16	7	20	19	14	13	10	11	159
1878	18	17	17	11	10	13	14	15	7	10	13	14	159
1879	12	16	8	10	15	13	18	16	6	14	17	11	156
1880	16	10	9	12	18	15	13	21	14	20	19	**24**	**191**
1881	9	6	13	**2**	6	14	12	19	12	9	17	11	130
1882	11	10	19	10	10	18	17	14	13	10	**23**	19	174
1883	16	11	16	11	15	13	18	19	15	12	19	18	183
1884	17	14	8	13	19	16	11	7	7	**22**	11	23	168
1885	6	10	18	9	15	16	18	18	**23**	20	10	16	179
1886	18	8	7	6	15	15	16	9	10	15	15	20	154
1887	8	11	11	10	17	12	**7**	18	15	17	9	18	153
1888	9	9	15	10	15	9	18	11	6	20	8	11	141
1889	10	**20**	15	17	**2**	**4**	17	16	12	15	12	**1**	141
1890	15	7	**6**	13	9	16	15	9	11	16	18	8	143
Summe	586	512	604	522	602	619	690	662	556	609	627	634	7180
Jahre	47	47	47	47	47	47	47	47	47	48	48	48	47
Mittel	12.5	10.9	12.8	11.1	12.8	13.2	14.7	14.1	11.8	12.7	13.1	13.2	152.8
Maxim.	21	20	22	19	20	19	22	24	23	22	23	24	191
Minim.	5	3	6	2	2	4	7	2	5	4	4	1	109

Konitz (I 93)

(Brahe)

H = 163 m

h_r = 2.6 m, seit 1889 = 1.5 m

1853						15	16	15	9	11	8	7	
1854	12	11	10	7	11	12	9	16	14	9	15	16	142
1855	11	4	12	13	15	7	14	15	9	15	8	6	129
1856	14	13	**3**	9	16	14	11	15	9	9	13	13	139
1857	10	**3**	9	10	**4**	8	10	7	7	11	6	13	**98**

Tage mit mehr als 0.2 mm Niederschlag

Weichsel

	Jan.	Febr.	März	April	Mai	Juni	Juli	Aug.	Sept.	Okt.	Nov.	Dec.	Jahr
1858	13	6	10	**4**	13	**6**	11	9	**4**	10	7	12	105
1859	13	16	14	**21**	8	10	**6**	9	17	13	12	11	150
1860	15	14	15	10	13	15	16	18	9	13	16	13	167
1861	11	12	19	15	15	13	12	13	15	**2**	20	20	167
1862	**21**	14	13	13	10	16	16	8	12	13	8	15	159
1863	14	13	13	15	9	10	14	9	**19**	10	11	24	161
1864	**5**	18	12	13	13	11	9	20	16	18	12	9	156
1865	14	6	15	5	7	15	9	20	**4**	11	12	7	125
1866	16	15	14	8	11	12	18	15	11	7	20	16	163
1867	20	16	10	18	13	16	**23**	8	14	12	17	12	**179**
1868	14	16	9	13	6	**6**	**6**	11	6	10	11	16	124
1869	11	9	11	8	15	17	**6**	12	12	16	11	11	139
1870	10	5	8	8	13	16	13	19	12	16	7	12	139
1871	10	11	10	11	16	13	13	11	10	5	9	12	131
1872	11	4	11	11	13	**19**	8	13	11	9	12	9	131
1873	12	8	7	9	16	14	9	12	15	12	13	14	141
1874	19	8	12	18	12	**6**	10	18	7	11	11	18	150
1875	**21**	11	14	14	14	11	11	11	8	16	17	21	169
1876	12	**19**	**23**	10	17	8	8	**5**	18	7	10		
1877	15	16	17	15	10	10	17	18	14	14	9	15	170
1878	10	13	19	12	10	14	18	13	11	17	9	17	163
1879	16	18	10	16	8	10	15	19	11	12	19	12	166
1880	12	10	7	11	11	14	16	12	8	**22**	12	23	158
1881	12	12	12	8	5	15	14	**22**	14	12	14	14	154
1882	11	13	17	10	11	17	15	19	12	10	**23**	16	174
1883	15	9	14	10	14	9	17	13	14	14	17	20	166
1884	18	12	12	12	14	15	11	6	**4**	16	9	**26**	155
1885	7	6	16	**4**	**18**	9	13	18	16	16	**5**	14	142
1886	15	7	10	11	12	8	15	9	6	11	13	11	128
1887	6	6	11	5	14	13	12	10	10	14	15	14	130
1888	15	14	22	13	12	11	22	13	8	15	15	13	173
1889	12	**19**	14	16	8	8	18	21	14	13	9	**5**	157
1890	16	**3**	9	13	10	18	19	17	8	19	14	8	154
Summe	489	410	464	419	437	461	500	519	418	471	469	515	5354
Jahre	37	37	37	37	37	38	38	38	38	38	38	37	36
Mittel	13.2	11.1	12.5	11.3	11.8	12.1	13.2	13.7	11.0	12.4	12.3	13.9	148.5
Maxim.	21	19	23	21	18	19	23	22	19	22	23	26	179
Minim.	5	3	3	4	4	6	6	5	4	2	5	5	98

Danzig I (I 104)

(Mottlau, Radaune)

H = 5 m

h_r = ? m

1739		15	19	17	8	12	**2**	17	18	**24**	15	16	
1740	16	14	16	15	**18**	17	14	13	6	18	16	14	177
1741	16	10	12	13	11	15	13	17	14	8	18	14	161
1742	16	14	18	15	10	16	21	16	6	9	20	20	181
1743	11	12	9	19	12	12	18	11	17	19	16	13	169
1744	11	8	18	12	13	16	18	17	12	20	19	**22**	186
1745	11	18	18	**20**	13	12	**25**	19	11	12	**8**	10	177
1746	12	16	19	12	8	16	15	**21**	14	9	14	19	175
1747	17	**21**	16	12	14	10	18	10	14	14	19	**22**	**187**
1748	11	9	11	16	13	9	7	**6**	11	20	16	**22**	151
1749	**9**	16	15	8	8	15	13	12	12	15	17	20	160
1750	7	15	6	9	10	11	14	8	8	19	**21**	16	144

Tage mit mehr als 0.2 mm Niederschlag

Weichsel

	Jan.	Febr.	März	April	Mai	Juni	Juli	Aug.	Sept.	Okt.	Nov.	Dec.	Jahr
1751	**9**	10	**21**	**7**	15	16	16	9	16	16	9	9	153
1752	**18**	11	13	11	11	9	14	16	16	8	14	**22**	163
1753	12	16	**7**	15	13	9	18	18	13	9	14	19	163
1754	11	12	12	8	11	**21**	21	14	12	13	12	10	157
1755	17	13	12	13	11	13	12	20	14	16	19	18	178
1756	16	13	17	18	12	12	14	13	**4**	**7**	16	**2**	144
1757	13	9	17	9	11	9	9	11	**20**	14	10	17	149
1758	14	15	9	15	**5**	10	17	10	19	15	10	18	157
1759	13	**7**	11	11	11	**7**	5	15	8	12	14	7	**121**
Summe	260	274	296	275	238	267	304	293	265	297	317	330	3253
Jahre	20	21	21	21	21	21	21	21	21	21	21	21	20
Mittel	13.0	13.0	14.1	13.1	11.3	12.7	14.5	14.0	12.6	14.1	15.1	15.7	163.2
Maxim.	18	21	21	20	18	21	25	21	20	24	21	22	187
Minim.	9	7	7	7	5	7	2	6	4	7	8	2	121

Danzig II (I 105)

H = 5 m (*Mottlau, Radaune*) $h_r = 9^*$ m, seit 1871 = 2.6 bis 4^* m

1851	**8**	8	17	7	13	12	11	10	16	14	**22**	12	150
1852	16	12	12	6	7	11	**2**	12	14	16	16	13	137
1853	**8**	15	5	8	10	12	11	17	14	16	8	6	130
1854	14	**20**	13	6	11	9	10	14	15	10	20	14	156
1855	17	4	14	7	14	8	14	12	10	16	11	18	145
1856	17	12	7	10	**15**	13	13	15	9	12	15	12	150
1857	9	**3**	10	15	**4**	**7**							
1860									9	14	17	17	
1861	12	9	18	14	13	10	17	16	13	**2**	15	15	154
1862	12	11	11	8	6	**18**	14	10	10	12	**3**	16	131
1863	**8**	7	12	12	10	11	13	14	**18**	9	11	**20**	145
1864	**8**	16	11	15	**15**	11	9	**19**	16	**20**	16	**3**	159
1865	11	7	14	7	8	14	9	16	**6**	12	13	5	**122**
1866	11	17	15	10	12	12	**21**	14	13	8	21	14	168
1867	17	19	14	**18**	12	13	19	9	14	16	**21**	18	**190**
1868	15	14	6	16	**4**	9	6	11	11	16	14	18	140
1869	12	14	9	**5**	**15**	15	11	16	13	15	21	15	161
1870	12	9	11	6	9	15	12	14	13	19	13	18	151
1871	15	18	12			14	16	8	16	9	13	9	
1872	**8**	4	14	12	**15**	**18**	9	14	16	14	18	5	147
1873	**8**	7	**1**	10	**15**	13	11	11	14		13?	16	
1874	16	11	11	17	12	9	10	17	10	7	11	18	149
1875	**21**	7	13	11	11	11	10	11	11	16	15	16	153
1876	11	14	**23**	14	14	8	7	9	14	7	10	17	148
1877	13	12	11	14	13	**7**	15	14	13	9?	11?	11	143
1878	18	8?	15	10	8?	14	17	12	8	8	10	12	140
1879	15	13	7	11	10	9	16	**7**	11	12	14	9	134
1880	12	10	3	10	5?	11	15						
Summe	344	301	309	279	281	314	318	322	327	309	372	347	3403
Jahre	27	27	27	26	26	27	26	25	26	25	26	26	23
Mittel	12.7	11.1	11.4	10.7	10.8	11.6	12.2	12.9	12.6	12.4	14.3	13.3	146.0
Maxim.	21	20	23	18	15	18	21	19	18	20	22	20	190
Minim.	8	3	1	5	4	7	2	7	6	2	3	3	122

Tage mit mehr als 0.2 mm Niederschlag

Küstenflüsse zwischen Weichsel und Oder

	Jan.	Febr.	März	April	Mai	Juni	Juli	Aug.	Sept.	Okt.	Nov.	Dec.	Jahr
Neufahrwasser (I 106)													
H = 3 m					(*Weichsel*)								h_r = 1.7 m
1876	12	**18**	**22**	10	11	7	**8**	8	**18**	9	13	**20**	156
1877	15	15	13	13	12	9	14	15	15	12	7	12	152
1878	16	9	16	9	11	15	18	16	11	13	8	13	155
1879	12	14	8	13	9	12	16	13	10	12	**20**	8	147
1880	12	9	10	10	8	13	17	12	10	**22**	15	17	155
1881	14	12	18	**5**	6	11	15	17	15	12	9	**6**	140
1882	10	9	12	13	14	15	15	16	**7**	**8**	18	14	151
1883	13	8	15	6	12	7	11	14	10	11	15	18	140
1884	13	12	9	11	12	10	12	6	**7**	13	9	**20**	134
1885	6	7	15	6	**17**	10	**8**	13	14	20	6	10	132
1886	**18**	5	**6**	7	10	7	12	**5**	12	13	14	9	**118**
1887	**5**	8	10	10	14	10	9	12	14	11	12	16	131
1888	10	15	17	8	12	14	**21**	11	**7**	10	12	11	148
1889	7	**18**	9	**15**	**4**	**5**	**21**	**20**	14	11	**5**	**6**	135
1890	17	**2**	11	**15**	9	**19**	18	14	10	20	19	10	**164**
Summe	180	161	191	151	161	164	215	192	174	197	182	190	2158
Jahre	15	15	15	15	15	15	15	15	15	15	15	15	15
Mittel	12.0	10.7	12.7	10.1	10.7	10.9	14.3	12.8	11.6	13.1	12.1	12.7	143.7
Maxim.	18	18	22	15	17	19	21	20	18	22	20	20	164
Minim.	5	2	6	5	4	5	8	5	7	8	5	6	118
Lauenburg i. Pommern (I 108)													
H = 28 m					(*Leba*)								h_r = 2.6 m, seit 1887 = 1.0 m
1861												17	
1862	14	16	13	10	8	19	21	10	11	11	**4**	16	153
1863	12	15	14	10	11	9	17	15	**18**	9	11	20	161
1864	13	13	11	12	14	9			14	21	13	**5**	
1865	12	10	14	**4**	7	15			9	12	10	9	
1866	17	18	11	6	12		**25**	13	13	**7**	22	16	
1867	20	18		**20**	15	16	21	13	12	18	22	20	
1868	14	15	9	10	**3**	9	9	10	10	11	17	16	133
1869	12	12	7	5	**17**	15	**7**	16	13	15	18	6	143
1870	8	6	**5**	9	12	18	14	18	13	14	13	11	141
1871	12	19	12	12	12	14	15	10	14	**7**	17	15	169
1872	9	8	16	13	14	17	13	13	**18**	13	16	7	157
1873	9	10	11	7	11	13	12	16	16	11	16	15	147
1874	9	11	9	13	9	6	10	14	12	10	15	14	**132**
1880				9	8	15	15	12	8	22	16	21	
1881	12	11	16	7	8	11	13	18	15	19	15	8	153
1882	13	13	15	12	14	15	13	18	10	8	**24**	16	171
1883	7	**3**	16	6	15	9	17	15	13	13	15	16	145
1884	14	13	7	11	13	14	13	**7**	**7**	16	10	24	149
1885	**5**	6	12	3	**17**	11	13	24	19	20	8	**25**	163
1886	**21**	4	8	12	11	8	11	10	11	13	11	16	136
1887	9	8	13	12	12	9	9	12	13	19	12	16	144
1888	11	10	**18**	11	13	11	21	12	10	12	13	12	154
1889	11	**22**	12	9	6	**5**	23	**23**	15	13	11	8	158
1890	18	4	13	12	8	**20**	14	18	9	**25**	19	16	**176**

Tage mit mehr als 0.2 mm Niederschlag

Küstenflüsse zwischen Weichsel und Oder

	Jan.	Febr.	März	April	Mai	Juni	Juli	Aug.	Sept.	Okt.	Nov.	Dec.	Jahr
Summe	282	265	272	235	270	288	326	317	303	339	348	365	2885
Jahre	23	23	22	24	24	23	22	22	24	24	24	25	19
Mittel	12.3	11.5	12.4	9.8	11.3	12.5	14.8	14.4	12.6	14.1	14.5	14.6	154.8
Maxim.	21	22	18	20	17	20	25	23	18	25	24	25	176
Minim.	5	3	5	4	3	5	7	7	7	7	4	5	132

Köslin (I 111)

H = 46 m — *(Mühlbach)* — h_r = 2.6 m, seit 1887 = 1.0 m

1848			12	**17**	**3**	13	13	**19**	**17**	14	18	8	
1849	19	**17**	14	12	8	12	14	17	9	16	18	13	169
1850	13	14	11	**5**	17	12	11	**8**	14	20	18	9	152
1851	10	8	13	10	11	15	13	**8**	12	**8**	17	11	136
1852	10	15	8	**5**	9	14	**1**	10	15	20	15	15	137
1853	9	11	8	12	6	10	13	15	11	9	**8**	**5**	**117**
1854	11	11	9	9	12	11	9	13	14	**8**	18	16	141
1855	14	7	16	14	15	16	17	14	11	13	9	15	161
1856	15	12	**6**	12	**21**	17	13	16	15	13	18	16	174
1883	13	7	15	10	8	8	18	15	14	18	15	19	160
1884	16	12	8	14	13	15	12	10	8	20	13	17	158
1885	8	10	15	6	14	11	14	18	**17**	20	10	18	161
1886	**20**	10	10	11	12	11	11	**8**	15	**8**	13	18	147
1887	**6**	8	12	11	14	11	8	13	13	16	14	**20**	146
1888	18	15	**20**	12	12	10	**20**	9	9	14	13	10	162
1889	10	15	14	12	6	**6**	17	16	10	10	13	8	137
1890	13	**5**	15	14	15	**20**	18	15	**7**	**23**	**20**	13	**178**
Summe	205	177	206	186	196	212	222	224	211	250	250	231	2436
Jahre	16	16	17	17	17	17	17	17	17	17	17	17	16
Mittel	12.8	11.1	12.1	10.9	11.5	12.5	13.1	13.2	12.4	14.7	14.7	13.6	152.6
Maxim.	20	17	20	17	21	20	20	19	17	23	20	20	178
Minim.	6	5	6	5	3	6	1	8	7	8	8	5	117

Beuthen (I 138)

H = 290 m — *(Klodnitz)* — h_r = 2.6 m, seit 1887 = 1.5 m

1875					15	10	16	10	15	**24**	15	13	
1876	13	14	**21**	11	18	10	13	9	**20**	**4**	11	8	152
1877	5	16	13	15	19	**8**	17	13	18	13	12	14	163
1878	18	16	**21**	13	**7**	10	17	19	11	16	12	13	173
1879	12	17	17	15	13	20	19	13	7	15	17	11	176
1880	15	10	10	13	19	17	10	13	19	21	14	**23**	**184**
1881	8	9	19	7	8	14	11	17	15	16	15	**5**	**144**
1882	9	14	13	8	**20**	18	10	**20**	15	10	**22**	20	179
1883	14	13	18	10	14	13	18	16	18	13	15	19	181
1884	**22**	11	12	**18**	11	**21**	13	**8**	10	21	16	19	182
1885	**4**	9	17	**4**	19	13	17	16	13	13	**9**	10	**144**
1886	15	8	11	6	9	20	18	11	10	11	12	22	153
1887	13	12	16	13	16	14	**9**	11	13	23	10	12	162
1888	17	15	19	14	10	13	**20**	15	**6**	17	11	10	167
1889	12	**22**	15	15	12	**8**	**20**	17	19	15	15	12	182
1890	13	**5**	**7**	16	13	16	14	15	13	19	20	7	158

Tage mit mehr als 0.2 mm Niederschlag

Oder

	Jan.	Febr.	März	April	Mai	Juni	Juli	Aug.	Sept.	Okt.	Nov.	Dec.	Jahr
Summe	190	191	229	178	223	225	242	223	222	251	226	218	2500
Jahre	15	15	15	15	16	16	16	16	16	16	16	16	15
Mittel	12.7	12.7	15.3	11.9	13.9	14.1	15.1	13.9	13.9	15.7	14.1	13.6	166.9
Maxim.	22	22	21	18	20	21	20	20	20	24	22	23	184
Minim.	4	5	7	4	7	8	9	8	6	4	9	5	144

Karlsberg (I 148)

H = 753 m — (*Glatzer Neisse, Weistritz*) — h_r = 1.8 m

1875	16	17	16		12	11	17	**9**	16	21	21	21	190
1876	16	**24**	26	18	16	9	13	13	**25**	**9**	17	23	209
1877	18	22	19	13	18	**7**	**22**	11	16	18	11	23	198
1878	**21**	19	**27**	17	14	13	16	19	13	16	13	17	205
1879	19	21	22	14	16	16	19	15	9	13	23	13	200
1880	**21**	11	10	17	**22**	20	16	12	16	**23**	18	**27**	**213**
1881	**21**	10	19	11	18	19	12	16	16	21	14	9	186
1882	9	15	14	16	14	17	15	**25**	10	13	**25**	24	197
1883	14	14	20	16	16	12	**22**	16	17	**9**	13	21	190
1884	20	12	10	14	12	17	20	11	**7**	22	16	23	184
1885	**7**	10	17	**8**	20	10	12	19	16	15	13	16	**163**
1886	17	8	12	11	15	**21**	18	11	12	10	12	22	169
1887	9	11	18	14	18	10	**9**	14	13	15	17	17	165
1888	17	14	19	11	**9**	16	20	16	**7**	16	11	**8**	164
1889	14	**24**	19	**19**	14	12	19	17	20	15	**7**	13	193
1890	18	**5**	**9**	17	14	**21**	16	14	14	15	14	10	167
Summe	257	237	277	229	248	231	266	238	227	251	245	287	2993
Jahre	16	16	16	16	16	16	16	16	16	16	16	16	16
Mittel	16.1	14.8	17.3	14.3	15.5	14.4	16.6	14.9	14.2	15.7	15.3	17.9	187.0
Maxim.	21	24	27	19	22	21	22	25	25	23	25	27	213
Minim.	7	5	9	8	9	7	9	9	7	9	7	8	163

Breslau [Botanischer Garten, später Schleuse] (I 164)

H = 118 m — (*Oder*) — h_r = 0.2 m, seit Aug. 1880 = 1.5 m

1876	9	**19**	16	9	11	**5**	9	**5**	15	**4**	9	13	124
1877	12	14	13	8	14	7	15	11	14	14	**7**	10	139
1878	11	7	**17**	12	10	10	**8**	10	6	14	**7**	10	122
1879	10	15	10	8	12	10	13	11	**4**	6	13	9	121
1880	13	3	**5**	10	15	16	11	8	11	18	12	**21**	143
1881	8	10	14	**3**	10	11	9	14	12	14	**7**	7	119
1882	8	10	10	10	14	15	11	**18**	11	6	**15**	19	147
1883	6	12	12	9	10	9	15	11	11	9	10	19	133
1884	**16**	8	10	10	12	14	11	7	5	16	13	13	135
1885	**5**	6	15	6	14	7	11	15	13	11	10	13	126
1886	**16**	5	11	4	9	9	14	9	6	9	10	15	**117**
1887	**5**	9	13	8	**18**	11	9	9	8	14	11	11	126
1888	15	10	15	9	11	12	11	13	7	**19**	**7**	9	138
1889	10	**19**	14	12	**8**	10	**17**	15	**17**	15	**7**	12	**156**
1890	14	**2**	6	**13**	12	**18**	14	12	13	14	**15**	**6**	139
Summe	158	149	181	131	180	164	178	168	153	183	153	187	1985
Jahre	15	15	15	15	15	15	15	15	15	15	15	15	15
Mittel	10.5	9.9	12.1	8.7	12.0	10.9	11.9	11.2	10.2	12.2	10.2	12.5	132.3

Tage mit mehr als 0.2 mm Niederschlag

Oder

	Jan.	Febr.	März	April	Mai	Juni	Juli	Aug.	Sept.	Okt.	Nov.	Dec.	Jahr
Maxim.	16	19	17	13	18	18	17	18	17	19	15	21	156
Minim.	5	2	5	3	8	5	8	5	4	4	7	6	117
Zechen (I 178)													
H = 105 m						(*Bartsch, Horle*)							h_r = 2.6 m
1850											17	12	
1851	**4**	7	14	14	14	14							
1852	14	10	9	7	12	12	**6**	8	10	7	17	9	121
1853	14	16	13	12	11	13	16	6	11	7	10	7	136
1854	9	14	11	7	8	**22**	10	**19**	9	10	17	18	154
1855	17	13	16	14	12	13	**20**	13	6	14	11	12	161
1856	14	**18**	6	8	18	14	11	**19**	10	5	13	13	149
1857	10	**4**	9	14	6	**6**	18	9	8	4	8	12	**108**
1858	14	8	8	5	**15**	**6**	18	14	5	9	10	13	125
1859	14	13	15	17	10	11	9	13	13	9	12	14	150
1860	16	14	**18**	13	10	12	18	14	9	12	12	17	165
1861	13	9	**18**	15	14	14	13	15	**19**	2	14	16	162
1862	**18**	13	9	10	9	17	13	**3**	4	9	9	14	128
1863	11	11	15	14	10	16	8	11	11	7	12	**21**	147
1864	7	12	**5**	16	13	9	13	15	13	13	8	**5**	129
1865	11	12	13	**4**	7	14	10	16	**3**	10	9	9	118
1866	10	16	12	11	**15**	10	19	13	11	**1**	17	17	152
1867	**18**	13	11	**21**	14	15	17	10	9	**15**	18	18	**179**
1868	15	**18**	9	18	**5**	10	9	11	**3**	10	16	18	142
1869	14	11	15	10	12	14	9	13	12	12	**22**	15	159
1870	15	8	14	10	7	16	11	18	11	**15**	**7**	20	152
1871	12	16	7	13	14	15	11	8	8				
Summe	270	256	247	253	236	273	259	248	185	171	259	280	2737
Jahre	21	21	21	21	21	21	20	20	20	19	20	20	19
Mittel	12.9	12.2	11.8	12.0	11.2	13.0	13.0	12.4	9.3	9.0	13.0	14.0	143.8
Maxim.	18	18	18	21	15	22	20	19	19	15	22	21	179
Minim.	4	4	5	4	5	6	6	3	3	1	7	5	108
Schreiberhau (I 187)													
H = 633 m						(*Bober, Zacken*)							h_r = 2.6 m, seit April 1885 = 1.5 m
1875	19	15	16	12	10	14	23	12	12	**23**	21	20	197
1876	14	**24**	24	17	15	15	12	12	**26**	**7**	13	18	197
1877	16	21	22	11	17	**7**	21	12	14	17	14	18	190
1878	18	20	**26**	15	13	13	18	19	10	16	16	15	199
1879	14	18	16	10	14	15	18	15	**7**	13	21	*11*	*172*
1880	20	11	**10**	17	**21**	18	19	16	14	**23**	18	**27**	**214**
1881	10	9	20	8	19	18	15	17	17	21	**10**	9	173
1882	9	11	13	15	19	17	18	**22**	13	12	**24**	18	191
1883	*11*	11	20	12	14	13	21	18	11	16	15	19	*171*
1884	**23**	12	14	17	15	17	20	**6**	**7**	**23**	14	20	188
1885	**3**	8	20	**7**	17	9	17	16	14	20	12	14	**157**
1886	14	11	14	10	12	**19**	18	12	12	11	16	18	167
1887	6	9	19	14	16	13	**9**	15	10	16	13	17	**157**
1888	17	14	21	16	**9**	13	**25**	13	9	19	11	11	178
1889	9	20	13	16	13	14	19	17	20	17	**10**	10	178
1890	15	**7**	**10**	**19**	13	18	17	19	16	16	16	**6**	172

Tage mit mehr als 0.2 mm Niederschlag

Oder

	Jan.	Febr.	März	April	Mai	Juni	Juli	Aug.	Sept.	Okt.	Nov.	Dec.	Jahr
Summe	218	221	278	206	237	233	290	241	212	270	244	251	2901
Jahre	16	16	16	16	16	16	16	16	16	16	16	16	16
Mittel	13.6	13.8	17.4	12.9	14.8	14.6	18.1	15.1	13.3	16.9	15.3	15.7	181.5
Maxim.	23	24	26	19	21	19	25	22	26	23	24	27	214
Minim.	3	7	10	7	9	7	9	6	7	7	10	6	157

Bunzlau (I 189)

H = 200 m (*Bober*) h_r = 1.2 m

1869										*9*	**22**	13	
1870	*14*	10	16	12	13	18	*12*	*11*	12	*19*	10	18	*165*
1871	13	13	10	*17*	*15*	*19*	*19*	8	8	8	12	13	*155*
1872	5	*5*	13	15	15	14	11	14	9	*8*	13	11	*133*
1873	9	*11*	10	8	16	13	8	8	14	*10*	*13*	*14*	*134*
1874	10	11	12	16	13	13	**7**	13	7	7	12	*19*	140
1875	18	9	13	8	11	15	16	11	13	18	16	14	162
1876	11	21	17	10	10	9	12	11	**20**	**5**	10	17	153
1877	14	16	*17*	8	16	**4**	17	13	15	14	10	15	159
1878	17	15	**22**	12	14	15	17	15	10	13	12	*12*	174
1879	**21**	16	12	9	11	16	17	15	**6**	12	21	9	165
1880	16	10	**7**	12	16	16	15	11	13	**25**	16	**25**	**182**
1881	15	10	16	**6**	**9**	18	12	18	15	19	14	8	160
1882	9	12	11	13	16	**20**	15	**22**	10	10	20	15	173
1883	10	10	14	12	12	10	**22**	17	11	10	13	22	163
1884	**21**	15	12	**17**	14	17	14	**6**	**6**	19	13	22	176
1885	**4**	6	20	8	15	12	17	17	13	17	12	14	155
1886	12	9	13	**6**	13	16	18	13	8	10	16	18	152
1887	5	9	17	14	**18**	14	10	10	11	16	14	16	154
1888	17	10	20	14	10	11	21	14	8	12	**9**	7	153
1889	11	**22**	20	**17**	10	10	19	14	17	18	**9**	**6**	173
1890	13	**3**	8	16	11	18	15	13	13	18	15	**6**	149
Summe	265	243	300	250	278	298	314	274	239	297	302	314	3330
Jahre	21	21	21	21	21	21	21	21	21	22	22	22	21
Mittel	12.6	11.6	14.3	11.9	13.2	14.2	15.0	13.0	11.4	13.5	13.7	14.3	158.7
Maxim.	21	22	22	17	18	20	22	22	20	25	22	25	182
Minim.	4	3	7	6	9	4	7	6	6	5	9	6	*133*

Zittau (I 201)

H = 258 m (*Lausitzer Neisse, Zittau*) h_r = ? m, seit 1864 = 2.5 bis 1 m

1835	14	12	14	11	17	7	10	7	7	18	7	18	142
1836	14	12	17	16	10	13	10	8	14	11	16	19	160
1837	11	10	13	14	15	13	13	7	14	14	**21**	11	156
1838	13	6	15	14	12	12	19	14	3	15	10	8	141
1839	**25**	18	13	12	16	14	16	15	10	5	10	17	**171**
1840	10	5	13	**3**	13	14	17	6	10	17	15	6	129
1864	7	13	11	15	14	12	17	15	12	12	10	**1**	139
1865	8	8	11	5	9	13	8	14	**1**	8	12	6	**103**
1866	8	13	**5**	11	14	13	17	11	8	**1**	17	14	132
1867	12	10	19	**21**	17	11	18	7	5	11	13	11	155
1868	14	11	14	13	6	8	7	12	5	7	13	14	124
1869	6	10	9	5	9	16	7	12	9	8	18	10	119
1870	8	**2**	9	9	9	13	8	**19**	10	14	7	14	122

Tage mit mehr als 0.2 mm Niederschlag

Oder

	Jan.	Febr.	März	April	Mai	Juni	Juli	Aug.	Sept.	Okt.	Nov.	Dec.	Jahr
1871	7	10	8	19	15	17	12	7	9	10	8	7	129
1872	4	4	12	10	14	10	7	8	11	8	12	8	108
1873	8	8	7	9	16	12	9	6	10	11	11	10	117
1874	10	9	10	13	14	8	10	15	5	7	11	19	131
1875	15	10	14	10	9	12	14	9	9	15	17	11	145
1876	8	**22**	**22**	8	6	9	13	6	**23**	5	11	12	145
1877	11	13	12	7	12	8	15	14	13	9	9	13	136
1878	10	11	19	12	12	11	14	**19**	7	12	13	10	150
1879	13	15	11	6	9	13	17	12	6	8	16	6	132
1880	12	9	6	13	**18**	12	18	13	11	18	13	**20**	163
1881	7	5	14	5	9	14	12	15	11	15	**5**	8	120
1882	6	7	10	15	**18**	15	16	18	10	12	18	15	160
1883	10	10	11	8	11	13	16	12	11	11	11	18	142
1884	20	7	10	10	11	14	12	**5**	6	**20**	14	17	146
1885	**3**	5	15	6	16	11	15	15	14	13	9	13	135
1886	12	9	15	12	12	16	14	8	8	11	12	14	143
1887	5	6	13	10	17	9	**5**	14	5	7	11	13	115
1888	8	9	17	12	**5**	13	20	15	7	16	9	11	142
1889	6	21	17	12	10	**4**	**21**	14	17	11	**5**	6	144
1890	15	4	7	14	10	**21**	16	12	11	14	12	2	138
Summe	340	324	413	360	405	401	443	384	312	374	396	382	4534
Jahre	33	33	33	33	33	33	33	33	33	33	33	33	33
Mittel	10.3	9.8	12.5	10.9	12.3	12.2	13.4	11.6	9.5	11.3	12.0	11.6	137.4
Maxim.	25	22	22	21	18	21	21	19	23	20	21	20	171
Minim.	3	2	5	3	5	4	5	5	1	1	5	1	103

Görlitz (I 204)

H = 210 m (*Lausitzer Neisse*) h_r = 1.9 m, seit 1887 = 1.0 m

1848	7	16	16	16	8	16	11	15	11	11	17	6	150
1849	14	16	19	13	11	11	12	13	6	14	11	13	153
1850	9	15	11	10	10	13	15	9	11	16	16	10	145
1851	8	10	15	17	17	13	12	10	19	9	14	11	155
1852	11	16	12	6	16	16	**4**	7	11	12	17	9	137
1853	11	9	11	16	12	18	13	12	11	9	7	8	137
1854	11	19	15	6	10	17	9	19	7	7	20	17	157
1855	17	14	16	14	12	11	17	14	12	11	11	12	161
1856	13	17	7	8	17	19	10	16	9	4	15	13	148
1857	10	4	10	12	**4**	**4**	15	10	8	6	7	6	**96**
1858	12	7	9	**3**	14	7	13	16	4	8	6	9	108
1859	11	10	16	13	12	9	7	13	17	8	8	9	133
1860	12	16	14	6	10	11	**23**	20	9	10	11	11	153
1861	12	*6*	*13*	14	17	15	15	11	18	**3**	12	13	*149*
1862	13	10	8	11	7	16	13	7	5	9	**5**	18	122
1863	7	9	19	11	13	14	9	10	11	7	8	17	136
1864	**3**	7	**6**	14	11	14	11	15	14	13	7	**1**	116
1865	10	7	10	5	9	16	8	18	**2**	10	12	10	117
1866	14	13	10	11	11	9	20	13	13	**3**	17	14	148
1867	13	14	13	**19**	17	14	19	7	7	15	13	15	166
1868	12	15	15	15	9	9	8	12	6	11	12	16	140
1869	5	10	10	9	14	16	8	13	12	13	21	11	142
1870	11	4	12	13	9	17	11	**21**	12	17	9	12	148
1871	8	10	7	17	15	18	15	8	9	10	9	12	138
1872	5	6	13	15	12	15	9	14	9	10	15	8	131

Tage mit mehr als 0.2 mm Niederschlag

Oder

	Jan.	Febr.	März	April	Mai	Juni	Juli	Aug.	Sept.	Okt.	Nov.	Dec.	Jahr
1873	12	10	9	11	18	13	11	9	15	13	9	14	144
1874	9	7	13	16	14	7	6	13	5	6	11	19	126
1875	17	12	16	14	10	12	15	12	13	20	21	19	181
1876	12	**23**	23	14	6	11	12	10	**21**	5	9	19	165
1877	16	17	16	9	14	6	17	15	16	13	10	18	167
1878	15	19	**24**	16	12	14	18	15	6	11	14	13	177
1879	17	18	14	7	15	17	19	16	6	12	19	7	167
1880	18	10	7	17	17	16	16	13	12	**23**	16	**24**	189
1881	12	9	19	6	11	**20**	13	16	15	17	13	6	157
1882	10	15	9	15	**19**	**20**	18	20	9	15	**25**	17	**192**
1883	12	11	16	15	11	11	17	19	13	10	16	22	173
1884	**22**	14	14	14	10	16	15	**6**	7	**23**	17	**24**	182
1885	6	8	21	7	17	11	16	18	16	17	13	17	167
1886	13	11	15	12	12	18	19	12	8	15	14	19	168
1887	7	9	19	17	18	12	11	10	10	11	14	17	155
1888	14	12	19	16	10	13	21	14	8	17	7	10	161
1889	7	21	18	17	14	10	21	13	17	16	8	4	166
1890	15	**2**	8	14	8	17	15	16	11	15	16	6	143
Summe	493	508	587	531	533	582	587	570	462	505	552	556	6466
Jahre	43	43	43	43	43	43	43	43	43	43	43	43	43
Mittel	11.5	11.8	13.7	12.3	12.4	13.5	13.7	13.3	10.7	11.7	12.8	12.9	150.3
Maxim.	22	23	24	19	19	20	23	21	21	23	25	24	192
Minim.	3	2	6	3	4	4	4	6	2	3	5	1	96

Frankfurt a./O. (I 206)

H = 49 m (*Oder*) h_r = 2.6 bis 3.0 m, seit 1886 = 1.2 m

1848	5	11	14	14	7	18	9	17	10	11	14	6	136
1849	13	10	14	10	10	**4**	11	14	7	10	12	15	130
1850	12	18	18	7	14	9	13	10	13	12	18	10	154
1851	9	**4**	18	16	15	14	13	13	14	11	17	14	158
1852	15	17	8	7	15	16	**7**	13	11	11	14	15	149
1853	15	18	12	14	7	14	15	12	12	9	**3**	5	136
1854	13	16	15	7	11	**20**	10	15	10	9	14	17	157
1855	6	9	14	10	17	10	16	16	8	11	8	9	134
1856	9	16	7	6	18	16	14	19	10	3	14	16	148
1857	14	5	8	14	**5**	5	17	9	8	9	10	9	**113**
1858	13	7	12	**4**	12	7	16	14	4	11	8	12	120
1859	16	16	17	**19**	14	8	**7**	8	13	8	16	8	150
1860	15	15	13	10	12	13	**21**	**20**	9	11	9	10	158
1861	8	6	18	12	19	14	16	12	20	3	14	13	155
1862	16	11	8	13	10	17	**21**	**4**	6	8	6	17	137
1863	10	12	16	13	8	14	**7**	12	*14*	5	9	19	139
1864	5	11	9	11	13	15	14	14	*9*	15	12	**0**	128
1865	15	8	8	**4**	9	12	11	16	**3**	12	10	6	114
1866	13	16	10	6	14	11	15	14	11	**2**	18	16	146
1867	16	17	16	**19**	10	10	**21**	11	10	13	20	17	**180**
1868	12	18	10	**19**	**5**	11	**7**	11	8	12	9	16	138
1869	8	10	10	6	11	16	9	14	15	16	*16	13	144
1870	10	6	12	7	10	16	13	**20**	11	17	8	13	143
1871	9	9	**5**	13	12	16	13	10	6	8	7	10	118
1872	7	6	10	14	10	15	9	7	14	11	14	9	126
1873	8	6	8	10	18	9	10	9	12	14	12	12	128

Tage mit mehr als 0.2 mm Niederschlag

Oder

	Jan.	Febr.	März	April	Mai	Juni	Juli	Aug.	Sept.	Okt.	Nov.	Dec.	Jahr
1874	13	10	10	15	8	8	12	14	8	9	11	15	133
1875	17	10	11	7	11	15	12	11	7	20	16	16	153
1876	9	19	**21**	8	8	7	9	7	**21**	4	13	18	144
1877	13	**20**	12	9	15	8	15	17	17	11	10	16	163
1878	16	10	17	10	11	7	15	12	8	10	6	17	139
1879	**19**	16	10	12	9	12	19	15	5	13	16	7	153
1880	9	8	**5**	11	8	17	15	13	10	**23**	12	**25**	156
1881	11	10	15	**4**	9	17		19	14	16	13	7	
1882	9	11	15	12	14	16	16	17	10	7	**22**	16	165
1883	6	8	7	6	9	13	19	13	10	13	11	19	134
1884	18	10	9	9	14	11	13	**4**	7	20	11	19	145
1885	5	7	12	8	12	11	11	16	15	14	8	12	131
1886	12	5	9								12	18	
1887	**3**	**4**	11	8	**20**	10	9	10	9	10	14	16	124
1888	14	13	19	9	9	7	17	12	6	16	11	9	142
1889	5	17	9	10	9	6	17	11	14	15	6	7	126
1890	13	**4**	6	9	9	13	16	12	**3**	16	14	3	118
Summe	484	480	508	432	481	508	550	537	432	479	518	547	5765
Jahre	43	43	43	42	42	42	41	42	42	42	43	43	41
Mittel	11.3	11.2	11.8	10.3	11.5	12.1	13.4	12.8	10.3	11.4	12.0	12.7	140.8
Maxim.	19	20	21	19	20	20	21	20	21	23	22	25	180
Minim.	3	4	5	4	5	4	7	4	3	2	3	0	113

Posen (I 211)

H = 60 m — *(Warthe)* — h_r = 2.8 m, seit Dec. 1884 = 1.0 m

1863	14	11	17	14	7	15	**6**	11	11	5	8	20	139
1864	7	9	10	15	14	9	13	18	14	12	12	**3**	136
1865	14	12	12	5	**6**	12	12	18	5	9	13	5	123
1866	10	16	12	9	15	10	17	14	14	3	17	15	152
1867	18	14	11	**20**	13	13	**20**	10	11	15	16	14	**175**
1868	17	**17**	6	14	**6**	6	11	13	8	8	**7**	17	130
1869	7	11	12	7	9	16		15	**15**	12	**18**	13	
1870	12	7	8	9	10	**17**	10	16	9	**20**	**7**	12	137
1871	7	12	7	13	16	15		8	9	7	10	10	
1872	7	**5**	12	15	13	16	11	13	12	13	15	12	144
1873	11	9	**5**	6	14	13	8	8	12	14	**7**	13	120
1874	7	7	7	11	11	10	7	12	4	4	8	14	**102**
1875	**17**	7	11	11	12	10	9	11	8	13	12	11	132
1876	10	12	15	6	8	9	10	9	13	**2**	**7**	12	113
1877	10	16	10	9	9	**5**	18	14	13	12	8	10	134
1878	12	9	13	11	13	12	12	14	5	12	9	11	133
1879	15	**17**	11	8	8	12	17	**19**	6	8	14	8	143
1880	12	8	6	10	13	15	17	15	7	17	12	22	154
1881	9	7	11	**4**	**6**	**17**	13	15	13	12	11	**3**	121
1882	6	6	7	7	13	**17**	9	13	9	6	17	15	125
1883	8	6	10	7	12	8	15	15	9	12	11	19	132
1884	**19**	12	14	12	16	14	12	**7**	**3**	16	13	**23**	161
1885	**5**	7	15	8	**18**	7	16	18	**15**	15	9	15	148
1886	18	**5**	6	7	12	**17**	16	**7**	6	12	11	17	134
1887	7	6	11	11	**18**	11	10	10	10	13	12	15	134
1888	12	12	**23**	14	10	9	**20**	10	8	13	10	13	154

Tage mit mehr als 0.2 mm Niederschlag

Oder

	Jan.	Febr.	März	April	Mai	Juni	Juli	Aug.	Sept.	Okt.	Nov.	Dec.	Jahr
Summe	291	260	282	263	302	315	309	333	249	285	294	342	3276
Jahre	26	26	26	26	26	26	24	26	26	26	26	26	24
Mittel	11.2	10.0	10.8	10.1	11.6	12.1	12.9	12.8	9.6	11.0	11.3	13.2	136.6
Maxim.	19	17	23	20	18	17	20	19	15	20	18	23	175
Minim.	5	5	5	4	6	5	6	7	3	2	7	3	102

Landsberg I (I 220)

(Warthe)

H = 35 m — h_r = 1.5 m

1874				**15**	11	8	**8**	*19*	4	9	11	16	
1875	*16*	*12*	10	10	10	12	15	10	8	15	14	*16*	*148*
1876	7	17	**27**	8	9	12	12	8	15	**4**	14	17	150
1877	14	**20**	15	14	9	**7**	17	16	17	13	12	13	**167**
1878	**17**	9	17	13	11	11	14	**19**	8	12	**5**	18	154
1879	16	16	9	11	9	*11*	**22**	14	6	*11*	16	8	*149*
1880	12	8	6	12	8	**17**	*20*	13	9	*20*	*16*	**24**	*165*
1881	*13*	12	14	**3**	**7**	12	12	18	14	14	14	6	139
1882	9	8	14	8	14	16	17	18	11	10	**22**	12	159
1883	8	6	**5**	7	11	8	20	16	10	11	13	18	133
1884	16	8	8	10	11	11	14	**5**	6	**20**	9	21	139
1885	5	6	9	9	**18**	10	10	14	**18**	16	8	10	133
1886	13	**3**	8	9	10	12	15	7	7	9	11	14	**118**
1887	**4**	4	11	10	16	11	11	10	15	14	11	16	133
1888	12	13	20	13	11	11	20	9	6	14	11	12	152
1889	8	16	9	11	8	**7**	16	13	12	16	7	7	130
1890	13	**3**	6	11	9	14	16	15	**3**	15	15	**5**	125
Summe	183	161	188	174	182	190	259	224	169	223	209	233	2294
Jahre	16	16	16	17	17	17	17	17	17	17	17	17	16
Mittel	11.4	10.1	11.8	10.2	10.7	11.2	15.2	13.2	9.9	13.1	12.3	13.7	142.8
Maxim.	17	20	27	15	18	17	22	19	18	20	22	24	167
Minim.	4	3	5	3	7	7	8	5	3	4	5	5	118

Pammin (I 226)

(Ihna)

H = 60 m — h_r = 2.6 m, seit 1886 = 1 m

1866					13	10	17	18	13	6	**24**	19	
1867	21	20	11	**24**	13	15	**22**	7	16	16	22	17	204
1868	20	18	10	19	**6**	9	**6**	16	8	14	14	22	162
1869	16	14	10	10	15	19	8	17	17	15	22	19	182
1870	19	8	13	11	11	16	11	20	12	19	15	18	173
1871	13	17	8	17	17	18	18	12	10	10	11	15	166
1872	7	8	14	15	14	15	13	14	16	13	23	16	168
1873	17	7	12	11	18	**20**	13	12	14	13	15	20	172
1874	20	10	15	17	13	13	13	11	12	14	14	20	172
1875	**22**	11	15	13	12	19	14	17	11	**22**	17	19	192
1876	11	23	24	12	13	13	14	8	**21**	**5**	14	24	182
1877	17	**25**	15	17	13	10	17	**22**	**21**	15	17	19	**208**
1878	18	18	21	16	12	12	18	17	13	17	11	22	195
1879	21	18	13	12	13	16	19	16	7	15	18	10	178
1880	19	8	8	14	17	18	21	11	11	**22**	19	**27**	195
1881	15	14	16	**5**	8	15	17	16	14	16	14	**7**	157
1882	10	9	14	10	14	17	17	16	9	7	22	19	164
1883	12	7	**5**	9	15	7	17	15	9	14	12	23	145

Tage mit mehr als 0.2 mm Niederschlag

Oder

	Jan.	Febr.	März	April	Mai	Juni	Juli	Aug.	Sept.	Okt.	Nov.	Dec.	Jahr
1884	16	12	10	11	14	9	13	**6**	**3**	15	**7**	19	135
1885	**4**	8	13	6	15	10	11	15	14	15	**7**	11	**129**
1886	16	**5**	9	10	11	14	17	**6**	6	10	13	15	132
1887	9	**5**	15	12	**20**	11	9	10	14	21	13	19	158
1888	18	13	**26**	12	18	11	21	12	6	18	11	14	180
1889	9	19	13	14	8	**6**	15	17	16	12	10	**7**	146
1890	17	6	9	14	7	18	16	12	6	20	17	10	152
Summe	367	303	319	311	330	341	377	343	299	364	382	431	4047
Jahre	24	24	24	24	25	25	25	25	25	25	25	25	24
Mittel	15.3	12.6	13.3	13.0	13.2	13.6	15.1	13.7	12.0	14.6	15.3	17.2	168.9
Maxim.	22	25	26	24	20	20	22	22	21	22	24	27	208
Minim.	4	5	5	5	6	6	6	6	3	5	7	7	129

Swinemünde (I 228)

H = 3 m — (*Swine*) — h_r = 1.5 m

1876	9	18	20	10	14	**7**	**9**	9	**20**	**8**	12	20	156
1877	13	**19**	13	11	10	9	17	**20**	13	16	11	13	165
1878	15	9	18	10	13	10	14	18	7	9	9	14	146
1879	14	14	10	10	8	14	16	13	7	15	16	10	147
1880	16	9	**7**	7	7	10	**22**	**6**	10	**22**	15	**24**	155
1881	12	10	15	**5**	**5**	12	15	**20**	12	21	15	**6**	148
1882	8	10	16	10	14	**18**	14	17	14	**8**	**21**	18	**168**
1883	13	6	13	11	12	14	14	16	13	13	15	18	158
1884	**19**	15	**7**	8	14	12	16	8	10	18	13	21	161
1885	6	8	13	9	**20**	13	11	15	16	**22**	13	19	165
1886	18	6	12	10	11	9	18	7	10	13	8	17	139
1887	**5**	7	*9*	10	18	9	12	14	13	17	14	20	148
1888	14	14	**21**	10	13	12	19	8	**5**	13	15	11	155
1889	6	17	10	8	**5**	**7**	18	16	14	16	**4**	9	**130**
1890	14	**4**	13	**15**	8	12	19	15	6	18	16	9	149
Summe	182	166	197	144	172	168	234	202	170	229	197	229	2290
Jahre	15	15	15	15	15	15	15	15	15	15	15	15	15
Mittel	12.1	11.1	13.1	9.6	11.5	11.2	15.6	13.5	11.3	15.3	13.1	15.3	152.7
Maxim.	19	19	21	15	20	18	22	20	20	22	21	24	168
Minim.	5	4	7	5	5	7	9	6	5	8	4	6	130

Lübbenow (I 232)

H = 50 m — (*Uecker, Köhntopbach*) — h_r = 2.6 m, seit 1887 = 1 m

1855												13	
1856	14	12	8	13	15	14	13	16	13	7	14	16	155
1857	9	4	11	14	7	6	15	7	8	12	11	9	**113**
1858	13	6	12	6	16	6	14	9	**3**	10	8	11	114
1859	13	18	17	16	6	8	8	9	11	5	13	11	135
1860	15	*18*	16	12	*10*	17	17	**19**	8	14	11	11	*168*
1861	8	8	17	14	16	15	17	12	**21**	6	17	11	162
1862	15	13	11	15	8	**19**	20	6	5	13	**4**	18	147
1863	10	10	15	11	5	14	11	11	17	6	6	19	135
1864	7	12	11	12	14	14	8	18	15	**22**	12	**2**	147
1865	15	8	14	**4**	**4**	13	8	17	**3**	10	12	11	119

Tage mit mehr als 0.2 mm Niederschlag

Küstenflüsse zwischen Oder und Elbe

	Jan.	Febr.	März	April	Mai	Juni	Juli	Aug.	Sept.	Okt.	Nov.	Dec.	Jahr
1866	15	16	9	9	14	11	15	12	10	**4**	17	17	149
1867	17	15	11	**23**	13	14	**24**	8	16	13	17	20	**191**
1868	11	16	12	18	**4**	8	7	12	11	13	13	18	143
1869	12	12	**6**	5	13	18	7	15	16	15	**21**	15	155
1870	9	5	11	11	12	13	8	18	10	14	*12*	14	137
1871	9	11	**6**	13	13	12	12	8	9	5	8	11	117
1872	6	4	9	9	15	8	10	12	16	10	15	8	122
1873	10	**1**	10	9	*16*	12	12	9	12	8	14	16	129
1874	14	8	11	8	12	6	9	12	9	6	10	15	120
1875	**21**	6	11	10	14	12	*9*	12	9	16	13	13	146
1876	7	**19**	**24**	6	11	9	**6**	**5**	19	7	13	14	140
1877	9	12	10	9	14	11	14	14	16	13	12	13	147
1878	19	10	20	11	13	6	17	14	10	12	10	8	150
1879	15	13	10	8	7	14	20	14	6	10	16	9	142
1880	9	8	**6**	5	8	14	14	8	9	18	12	**24**	135
1881	9	7	12	**4**	9	13	9	16	16	19	11	9	134
1882	9	10	*14*	12	14	16	15	18	10	7	**21**	12	158
1883	8	5	10	6	9	**4**	17	**19**	12	15	18	18	141
1884	18	13	8	9	14	13	14	9	4	20	16	22	160
1885	6	10	12	8	**18**	10	11	15	18	17	10	12	147
1886	20	5	12	8	11	*6*							
1887	**2**	3	14	11	17	9	9	9	13	17	16	17	137
1888	12	13	19	12	11	13	18	12	6	15	14	12	157
Summe	386	331	399	341	383	378	408	395	361	379	417	449	4552
Jahre	33	33	33	33	33	33	32	32	32	32	32	33	32
Mittel	11.7	10.0	12.1	10.3	11.6	11.5	12.8	12.3	11.3	11.8	13.0	13.6	142.0
Maxim.	21	19	24	23	18	19	24	19	21	22	21	24	191
Minim.	2	1	6	4	4	4	6	5	3	4	4	2	113

Putbus, Insel Rügen (I 238)

H = 55 m (*Ostsee*) h_r = 2.6 m, seit 1879 = 1.5 m

1875	**19**	5	14	9	9	9	10	9	8	17	11	14	134
1876	9	16	17	8	9	8	9	6	13	12	12	17	136
1877	11	13	10	8	7	9	17	18	13	16	18	11	151
1878	18	7	17	8	14	11	**20**	17	11	11	10	14	158
1879					8	15	18	11	6	14	12	**8**	
1880	9	10	**4**	7	**4**	10	15	**5**	10	18	14	16	**122**
1881	9	9	14	**4**	5	8	14	16	13	**21**	12	9	134
1882	9	7	13	13	9	**16**	16	17	11	**9**	**25**	19	164
1883	8	4	13	7	8	9	14	15	13	11	15	17	134
1884	**19**	13	10	8	11	13	14	7	8	**21**	13	17	154
1885	**5**	5	12	7	**15**	10	**8**	14	**19**	**21**	10	17	143
1886	15	6	12	8	9	9	11	8	7	15	11	17	128
1887	**5**	5	12	9	13	6	9	11	12	16	18	**20**	136
1888	16	15	**21**	14	8	13	**20**	13	**4**	16	15	14	**169**
1889	14	**21**	16	**15**	5	**4**	19	**22**	13	13	**6**	12	160
1890	15	**2**	14	10	10	10	16	17	**4**	16	13	**8**	135
Summe	181	138	199	135	144	160	230	206	165	247	215	230	2158
Jahre	15	15	15	15	16	16	16	16	16	16	16	16	15
Mittel	12.1	9.2	13.3	9.0	9.0	10.0	14.4	12.9	10.3	15.4	13.4	14.4	143.4
Maxim.	19	21	21	15	15	16	20	22	19	21	25	20	169
Minim.	5	2	4	4	4	4	8	5	4	9	6	8	122

Tage mit mehr als 0.2 mm Niederschlag

Küstenflüsse zwischen Oder und Elbe

	Jan.	Febr.	März	April	Mai	Juni	Juli	Aug.	Sept.	Okt.	Nov.	Dec.	Jahr
Rostock [Stadt] (I 244)													
H = 20 m						(*Warnow*)						h_r = 21 m	
1852									17	16	19	21	
1853	20	12	9	16	5	12	12	12	10	13	11	6	138
1854	16	13	10	5	12	9	8	15	11	15	11	23	148
1855	12	6	14	11	14	11	17	13	8	15	8	12	141
1856	13	10	**4**	10	14	12	14	16	12	6	11	14	136
1857	14	**4**	12	17	**0**	**5**	15	**5**	9	6	**7**	9	**103**
1858	9	**4**	6	**4**	15	9	13	7	5	11	12	11	106
1859	10	13	14	15	4	11	10	8	15	10	15	14	139
1860	15	14	16	5	10	17	10	17	8	12	10	11	145
1861	9	12	14	8	8	12	11	10	17	**2**	19	14	136
1862	17	11	9	12	11	17	21	9	7	12	11	14	151
1863	10	9	17	9	5	14	17	17	17	5	**7**	12	139
1864	9	17	12	9	13	12	9	15	11	14	10	**3**	134
1865	16	8	18	5	5	9	11	13	**3**	11	14	8	121
1866	12	19	11	12	16	14	14	13	16	4	**23**	20	174
1867	**25**	16	14	**21**	10	12	22	7	12	19	17	21	**196**
1868	20	14	9	14	6	9	10	7	11	13	13	20	146
1869	14	12	8	**4**	14	14	**5**	17	13	18	17	15	151
1870	15	10	11	8	11	16	12	20	11	19	14	15	162
1871	11	11	7	10	9	17	17	12	9	8	12	12	135
1872	10	**4**	10	12	10	9	7	7	15	16	17	13	130
1873	13	5	7	7	14	13	11	14	13	11	13	14	135
1874	14	8	13	10	8	12	8	19	8	11	15	18	144
1875	20	13	13	9	15	14	11	12	9	16	19	15	166
1876	9	**20**	**21**	11	11	10	11	10	**22**	12	12	17	166
1877	15	**20**	13	12	14	12	18	**21**	12	13	16	12	178
1878	14	11	14	7	16	8	13	13	8	11	18	11	144
1879	8	12	11	9	10	16	16	19	9	16	17	8	151
1880	16	13	8	9	14	**18**	**24**	6	13	22	20	**27**	190
1881	11	13	14	6	10	10	13	16	18	**23**	13	7	154
1882	10	11	16	12	14	14	14	18	10	9	**23**	5	156
1883	10	6	10	8	8	7	17	16	11	16	19	17	145
1884	18	17	12	8	15	14	17	10	9	21	14	18	173
1885	**6**	11	13	9	**21**	10	9	18	20	21	**7**	16	161
1886	14	5	9	12	11	12	12	10	8	13	12	19	137
1887	**6**	5	11	11	15	7	12	14	11	17	17	20	146
1888	11	12	16	20	9	12	20	15	7	20	13	14	169
1889	9	13	9	13	7	7	17	20	12	16	**7**	11	141
1890	16	**4**	12	9	12	**18**	20	**21**	6	21	17	7	163
Summe	497	418	447	389	416	455	518	512	443	534	550	544	5650
Jahre	38	38	38	38	38	38	38	38	39	39	39	39	38
Mittel	13.1	11.0	11.8	10.2	10.9	12.0	13.6	13.5	11.4	13.7	14.1	13.9	149.2
Maxim.	25	20	21	21	21	18	24	21	22	23	23	27	196
Minim.	6	4	4	4	0	5	5	5	3	2	7	3	103
Segeberg (I 247)													
H = 45 m						(*Trave*)						h_r = 2.2 m, seit 1887 = 1.1 m	
1869												15	
1870	13	8	15	11	12	16	10	19	13	20	16	14	167

Tage mit mehr als 0.2 mm Niederschlag

Küstenflüsse zwischen Oder und Elbe

	Jan.	Febr.	März	April	Mai	Juni	Juli	Aug.	Sept.	Okt.	Nov.	Dec.	Jahr
1871	10	12	9	**18**	**9**	15	16	8	11	**7**	15	17	**147**
1872	14	9	12	10	12	15	9	11	**24**	12	21	17	166
1873	15	5	11	9	20	12	11	24	17	17		15	
1874	17	6	14	10	15	12	10	19	14	9	10	18	154
1875	20	7	11	12	14	17	9	10	9	21	17	10	157
1876	8	23	22	15	15	11	13	11	22	12	13	20	185
1877	15	22	15	12	14	11	20	**26**	17	19	16	17	**204**
1878	18	12	19	**6**	13	12	17	18	11	13	18	19	176
1879	18	16	16	8	10	**18**	**23**	21	12	11	11	10	174
1880	19	14	**3**	9	**9**	17	22	**4**	13	**25**	**24**	**26**	185
1881	13	14	14	**6**	**9**	9	14	19	15	20	14	9	156
1882	14	10	15	14	17	17	14	19	**11**	15	**24**	15	185
1883	10	7	15	**6**	10	8	17	15	12	13	23	19	155
1884	**21**	17	15	7	13	14	19	11	12	19	14	17	179
1885	8	14	14	10	**22**	12	**5**	16	20	19	**9**	15	164
1886	17	9	13	15	12	11	15	14	7	14	14	**26**	167
1887	**3**	6	14	14	18	8	11	12	12	20	18	24	160
1888	13	18	**23**	**18**	14	13	**23**	14	**6**	19	16	13	190
1889	8	**25**	21	15	**9**	**6**	17	21	17	20	13	13	185
1890	17	**4**	19	14	13	16	21	18	**6**	20	14	**6**	168
Summe	291	258	310	239	280	270	316	330	281	345	320	355	3424
Jahre	21	21	21	21	21	21	21	21	21	21	20	22	20
Mittel	13.9	12.3	14.8	11.4	13.3	12.9	15.0	15.7	13.4	16.4	16.0	16.1	171.2
Maxim.	21	25	23	18	22	18	23	26	24	25	24	26	204
Minim.	3	4	3	6	9	6	5	4	6	7	9	6	147

Lübeck [Navigationsschule] (I 249)

H = 15 m (*Trave*) h_r = 13.5 m, seit 1887 = 1 m

1869												17	
1870	12	7	16	9	12	15	11	21	12	20	14	17	166
1871	11	11	**6**	18	9	16	18	**8**	11	10	13	12	**143**
1872	11	7	12	10	19	11	8	10	24	11	21	14	158
1873	14	7	10	11	20	13	14	17	19	16	**7**	15	163
1874	19	9	13	11	11	10	11	19	16	11	**7**	17	154
1875	18	10	8	8	14	15	9	12		22	21	11	
1876	11	**24**	**22**	14	15	11	12	13	**25**	13	13	20	193
1877	19	22	16	11	12	13	20	**24**	18	20	24	20	**219**
1878	21		19	7	13	10	16	19	12	**9**	14	20	
1879	15	16	13	10	10	16	21	21	11	10	14	12	169
1880	13	10	9	9	10	**19**	**27**	**8**	17	**24**	20	**28**	194
1881	11	16	18	**6**	**8**	11	17	20	15	23	17	15	177
1882	8	12	15	13	17	15	15	18	8	13	**23**	17	174
1883	10	11	16	8	10	6	18	18	14	19	21	26	177
1884	**22**	16	16	12	13	14	21	10	15	23	16	22	200
1885	11	15	16	13	**23**	10	**5**	18	**25**	19	8	19	182
1886	20	6	15	13	11		16	15	10	12	13	19	
1887	**2**		7	11	16	**5**	10	10	12	20	16	21	
1888	14	15	20	15	12	12	23	14	9	21	16	9	180
1889	5	22	16	13	**8**	7	15	16	15	20	9	8	154
1890	12	**4**	19	**16**	12	17	21	18	**7**	20	13	**5**	164
Summe	279	240	302	238	275	246	328	329	295	356	320	364	2967
Jahre	21	19	21	21	21	20	21	21	20	21	21	22	17

Tage mit mehr als 0.2 mm Niederschlag

Küstenflüsse zwischen Oder und Elbe

	Jan.	Febr.	März	April	Mai	Juni	Juli	Aug.	Sept.	Okt.	Nov.	Dec.	Jahr
Mittel	13.3	12.6	14.4	11.3	13.1	12.3	15.6	15.7	14.8	17.0	15.2	16.5	171.8
Maxim.	22	24	22	16	23	19	27	24	25	24	23	28	219
Minim.	2	4	6	6	8	5	5	8	7	9	7	5	143
Schönberg i. Meckl. (I 251)													
H = 10 m						(*Trave, Stepenitz*)							h_r = 1.9 m, seit 1888 = 1 m
1876	5	16	15	**13**	7	8	7	10	18	9	13	13	**134**
1877	9	13	16	**2**	**3**	15	22	**24**					
1878	7	12	17	7	15	10	21	19	12	14	17	19	170
1879	17	**21**	12	8	11	**19**	16	20	7	10	16	11	168
1880	12	9	**5**	8	8	17	**23**	9	13	**20**	15	**27**	166
1881	7	9	13	9	7	5	16	17	14	15	13	11	136
1882	11	9	17	10	16	17	16	19	**5**	15	**24**	16	**175**
1883	9	9	15	6	12	4	15	17	13	16	20	19	155
1884	**20**	13	13	8	14	12	19	**7**	11	**20**	15	14	166
1885	8	11	16	11	**21**	9	**5**	16	**21**	**20**	7	13	158
1886	17	5	13	8	12	9	12	13	7	**8**	14	18	136
1887	**3**	6	8	**13**	18	6	12	9	12	18	18	19	142
1888	12	15	**21**	12	9	13	21	12	7	17	13	9	161
1889	5	20	11	12	8	**3**	15	22	15	16	**5**	8	140
1890	13	**3**	13	**13**	12	14	18	16	**5**	16	9	**4**	136
Summe	155	171	205	140	173	161	238	230	160	214	199	201	2143
Jahre	15	15	15	15	15	15	15	15	14	14	14	14	14
Mittel	10.3	11.4	13.7	9.3	11.5	10.7	15.9	15.3	11.4	15.3	14.2	14.4	153.4
Maxim.	20	21	21	13	21	19	23	24	21	20	24	27	175
Minim.	3	3	5	2	3	3	5	7	5	8	5	4	134
Eutin (I 254)													
H = 30 m						(*Schwentine*)							h_r = 2 m, seit 1885 = 1 m
1856								19	14	10	17	18	
1857	14	5	17	17	**5**	10	16	**4**	9	9	9	15	130
1858	12	4	14	8	16	8	18	8	11	10	10	10	129
1859	8	13	20	16	**5**	8	7	11	19	9	12	13	141
1860	19	15	18	13	18	19	12	24	12	18	15	14	**197**
1861	11	14	19	10	16	15	19	15	17	**5**	19	11	171
1862	16	12	12	12	12	**18**	21	8	7	16	14	16	164
1863	12	10	18	12	**5**	16	13	14	23	14	**8**	22	167
1864	6	15	12	11	12	16	12	18	18	12	12	4	148
1865	**21**	9	17	**2**	6	9	10	13	**3**	15	12	7	**124**
1866	16	22	13	14	12	13	14	17	14	6	19	16	176
1867	18	14	14	**21**	8	14	**23**	7	18	15	15	15	182
1868	16	14	14	14	**5**	9	6	14	9	13	10	19	143
1869	9	13	9	4	17	15	9	12	18	18	19	19	162
1870	15	7	16	10	12	16	11	20	11	21	16	16	171
1871	10	13	10	14	10	15	18	7	11	6	13	14	141
1872	16	7	16	8	15	11	11	10	**24**	9	**25**	19	171
1873	17	7	7	7	16	8	13	19	16	20	13	15	158
1874	13	7	14	13	12	12	7	18	14	9	10	13	142
1875	9	7	12	9	11	12	8	14	9	20	18	10	139
1876	8	19	17	11	9	8	9	10	19	10	10	22	152
1877	14	**23**	18	9	9	11	19	**25**	13	17	15	17	190

Tage mit mehr als 0.2 mm Niederschlag

Küstenflüsse zwischen Oder und Elbe

	Jan.	Febr.	März	April	Mai	Juni	Juli	Aug.	Sept.	Okt.	Nov.	Dec.	Jahr
1878	19	9	15	6	9	11	17	14	11	9	16	18	154
1879	13	17	12	9	12	**18**	*14*	19	10	13	16	10	163
1880	15	12	**4**	10	8	15	21	**4**	16	**23**	18	**26**	172
1881	8	10	13	5	10	7	14	19	14	20	14	6	140
1882	9	12	13	11	13	11	11	18	8	10	21	15	152
1883	8	9	11	6	**5**	7	20	15	15	13	16	19	144
1884	16	16	17	10	11	12	18	7	12	21	14	18	172
1885	9	12	16	9	**23**	8	**5**	14	21	16	10	15	158
1886	16	4	11	12	10	8	15	9	8	10	11	20	134
1887	**2**	4	6	9	15	**6**	11	11	12	17	18	17	128
1888	8	18	**23**	14	12	12	20	12	7	14	12	7	159
1889	7	22	15	8	9	**6**	14	21	14	22	**8**	5	151
1890	14	**1**	16	13	9	**18**	20	18	5	16	11	**2**	143
Summe	424	396	479	357	377	402	476	488	462	486	496	503	5268
Jahre	34	34	34	34	34	34	34	35	35	35	35	35	34
Mittel	12.5	11.6	14.1	10.5	11.1	11.8	14.0	13.9	13.2	13.9	14.2	14.4	155.2
Maxim.	21	23	23	21	23	18	23	25	24	23	25	26	197
Minim.	2	1	4	2	5	6	5	4	3	5	8	2	124

Kiel [Physikalisches Institut] (I 255)

H = 5 m *(Kieler Bucht)* h_r = 14.7 m

1873									18	21	14	15	
1874	**21**	9	21	11	16	11	10	22	17	**10**	**11**	13	172
1875	18	5	11		10	**5**	**5**	10	**6**	22	18	11	
1876	11	**24**	**23**	17	15	11	13	12	**25**	13	13	21	**198**
1877	19	22	20	11	11		18	**26**	15	18	17	19	
1878	20	13	17	7	16	10	15	16	13	15	19	16	177
1879	13	16	10	9	9	**19**	17	21	13	11	19	10	167
1880	15	14	**7**	10	**8**	14	**23**	**5**	15	23	19	**29**	182
1881	6	13	14	**6**	9	8	14	17	14	**25**	13	10	**149**
1882	14	15	19	14	13	14	14	20	9	13	**20**	18	183
1883	11	10	10	**6**	9	6	19	19	14	19	**20**	20	163
1884	**21**	16	14	9	13	14	18	6	14	20	18	19	182
1885	9	13	13	12	**23**	10	**5**	17	20	22	13	14	171
1886	20	8	14	13	12	10	16	9	8	13	17	23	163
1887	**5**	8	9	14	17	**5**	12	12	16	20	19	23	160
1888	16	17	16	**20**	11	13	22	17	**6**	20	14	**8**	180
1889	6	17	19	10	10	6	13	18	14	18	15	9	155
1890	18	**4**	20	15	9	18	19	19	7	21	**11**	9	170
Summe	243	224	257	184	211	174	253	266	244	324	290	287	2572
Jahre	17	17	17	16	17	16	17	17	18	18	18	18	15
Mittel	14.3	13.2	15.1	11.5	12.4	10.8	14.9	15.6	13.6	18.0	16.1	15.9	171.4
Maxim.	21	24	23	20	23	19	23	26	25	25	20	29	198
Minim.	5	4	7	6	8	5	5	5	6	10	11	8	149

Kiel [Werft, später Sternwarte] (I 256)

H = 5, später 44 m *(Kieler Bucht)* h_r = 3 m, seit Apr. 1878 = 1.9 m

1876	12	**25**	23	12	13	12	12	11	**26**	14	16	21	197
1877	14	**25**	17	13	14	12	19	22	15	18	18	22	**209**

Tage mit mehr als 0.2 mm Niederschlag

Küstenflüsse zwischen Oder und Elbe

	Jan.	Febr.	März	April	Mai	Juni	Juli	Aug.	Sept.	Okt.	Nov.	Dec.	Jahr
1878	19	12	19	8	17	9	14	15	13	14	19	14	173
1879	10	14	8	7	11	**18**	17	**23**	12	13	14	7	154
1880	8	11	**6**	7	**7**	15	**23**	**6**	13	21	18	**24**	159
1881	6	8	10	6	10	7	13	18	13	**22**	13	11	**137**
1882	11	12	15	12	11	14	16	20	8	16	**23**	15	173
1883	11	12	12	**6**	8	**3**	21	21	14	19	19	20	166
1884	21	16	14	9	12	13	19	7	12	21	18	22	184
1885	10	13	17	11	**23**	13	**6**	18	23	**22**	**10**	19	185
1886	**22**	8	13	10	10	9	13	9	10	**10**	15	22	151
1887	**5**	7	13	12	16	6	13	13	17	**22**	19	20	163
1888	15	18	**24**	**20**	13	13	22	16	**7**	19	17	10	194
1889	11	24	21	10	11	5	14	**23**	16	21	17	11	184
1890	20	**4**	22	17	13	**18**	18	20	8	20	14	**6**	180
Summe	195	209	234	160	189	167	240	242	207	272	250	244	2609
Jahre	15	15	15	15	15	15	15	15	15	15	15	15	15
Mittel	13.0	13.9	15.6	10.7	12.6	11.1	16.0	16.1	13.8	18.1	16.7	16.3	173.9
Maxim.	22	25	24	20	23	18	23	23	26	22	23	24	209
Minim.	5	4	6	6	7	3	6	6	7	10	10	6	137

Kappeln (I 257)

H = 15 m — *(Schlei)* — h_r = 1.8 m

1876	4	**20**	19	15	8	8	7	10	**19**	**10**	14	20	154
1877	17	**20**	15	13	11	9	19	**22**	12	19	16	22	**195**
1878	16	10	16	**6**	15	9	15	15	12	16	18	21	169
1879	13	12	7	**6**	11	15	17	19	11	12	15	7	145
1880	11	12	**6**	11	11	**17**	20	7	13	**21**	19	**27**	175
1881	13	12	11	**6**	9	8	14	20	17	18	**11**	12	151
1882	8	10	17	15	16	15	15	18	**7**	13	**22**	16	172
1883	9	9	10	**6**	7	**5**	19	19	13	17	17	19	150
1884	18	14	13	**6**	13	10	16	**6**	8	**21**	12	17	154
1885	9	13	10	12	**21**	9	**6**	14	18	18	**11**	14	155
1886	**19**	9	13	15	11	9	15	11	10	15	14	21	162
1887	**1**	6	8	13	15	**5**	14	9	15	18	19	18	**141**
1888	11	19	**22**	**18**	9	13	**23**	15	8	**21**	16	12	187
1889	7	**20**	17	11	**6**	6	13	**22**	13	18	16	11	160
1890	17	**5**	16	12	12	13	18	19	10	16	14	**5**	157
Summe	173	191	200	165	175	151	231	226	186	253	234	242	2427
Jahre	15	15	15	15	15	15	15	15	15	15	15	15	15
Mittel	11.5	12.7	13.3	11.0	11.7	10.1	15.4	15.1	12.4	16.9	15.6	16.1	161.8
Maxim.	19	20	22	18	21	17	23	22	19	21	22	27	195
Minim.	1	5	6	6	6	5	6	6	7	10	11	5	141

Westerland, Insel Sylt (I 264)

H = 5 m — *(Nordsee)* — h_r = 2.5 m, seit 1888 = 1 m

1871										**8**	14	13	
1872	14	10	11	10	13	12	10	14	**25**	17	17	13	166
1873	18	8	**6**		11	9	12	17	21	21	12	14	
1874	20	10	14	14	8	8	9	**22**	14	14	9	19	161
1875	17	**4**	9	9	9	11	6	11	11	12	14	5	**118**

Tage mit mehr als 0.2 mm Niederschlag

Küstenflüsse zwischen Oder und Elbe

	Jan.	Febr.	März	April	Mai	Juni	Juli	Aug.	Sept.	Okt.	Nov.	Dec.	Jahr
1876	7	**22**	**23**	12	**3**	9	12	14	23	10	15	20	170
1877	18	**22**	16	9	8	7	15	21	19	20	**20**	17	**192**
1878	11	**4**	17	6	12	8	12	12	10	15	**20**	**25**	152
1879	10	14	9	6	10	12	13	20	14	10	10	8	136
1880	9	11	**6**	12	4	12	15	**5**	15	18	18	22	147
1881	10	8	11	**3**	7	5	13	19	16	14	14	8	128
1882	8	10	14	15	9	**15**	12	18	10	11	19	15	156
1883	12	11	10	5	7	**4**	**21**	14	16	15	19	19	153
1884	18	13	9	9	7	13	12	10	15	**25**	16	18	165
1885	12	15	8	10	**18**	5	**5**	18	21	24	**7**	14	157
1886	**22**	6	15	6	9	10	11	13	12	13	18	21	156
1887	**4**	5	8	9	8	**4**	13	13	18	19	15	17	133
1888	11	15	16	**17**	6	13	20	16	9	18	13	12	166
1889	6	14	11	10	10	5	16	21	12	21	13	10	149
1890	17	5	19	12	8	14	16	16	**7**	17	15	**2**	148
Summe	244	207	232	174	167	176	243	294	288	322	298	292	2753
Jahre	19	19	19	18	19	19	19	19	19	20	20	20	18
Mittel	12.8	10.9	12.2	9.7	8.8	9.3	12.8	15.5	15.2	16.1	14.9	14.6	152.8
Maxim.	22	22	23	17	18	15	21	22	25	25	20	25	192
Minim.	4	4	6	3	3	4	5	5	7	8	7	2	118

Keitum, Insel Sylt (I 265)

H = 5 m (*Nordsee*) h_r = 1.5 m

1876	9	**23**	**21**	**15**	**4**	8	11	12	**22**	**13**	18	22	178
1877	17	**22**	14	8	10	9	17	23	14	20	18	21	**193**
1878	15	**3**	19	5	**13**	6	14	13	15	17	**21**	22	163
1879	10	12	9	6	10	**14**	16	20	14	14	13	10	148
1880	12	13	6	10	7	12	14	**3**	12	**23**	18	**24**	154
1881	10	8	10	**3**	8	5	12	20	15	14	15	11	**131**
1882	8	9	13	**15**	7	**14**	15	17	9	**13**	17	11	148
1883	9	9	10	6	7	**2**	**18**	16	16	14	18	19	144
1884	14	13	10	8	10	12	10	9	12	21	12	17	148
1885	9	13	**4**	7	13	6	**4**	17	17	22	**8**	12	132
1886	**19**	6	12	8	10	9	10	10	**8**	14	17	21	144
1887	**4**	4	6	7	12	4	13	13	18	19	14	18	132
1888	13	18	15	14	9	12	17	18	9	18	14	12	169
1889	5	15	15	7	11	**2**	15	**25**	10	20	16	8	149
1890	**19**	6	16	12	7	**14**	**18**	17	9	18	16	**3**	155
Summe	173	174	180	131	138	129	204	233	200	260	235	231	2288
Jahre	15	15	15	15	15	15	15	15	15	15	15	15	15
Mittel	11.5	11.6	12.0	8.7	9.2	8.6	13.6	15.5	13.3	17.3	15.7	15.4	152.4
Maxim.	19	23	21	15	13	14	18	25	22	23	21	24	193
Minim.	4	3	4	3	4	2	4	3	8	13	8	3	131

Meldorf (I 267)

H = 5 m (*Miele*) [seit 1888 = 1 m h_r = 2.4 m, 1886/87 = 1.9 m,

1876	5	19	14	*9*	14	*2*		9	**25**	**10**	**12**	15	
1877	11	*19*	*11*	*2*	14	*9*	18	19	*12*	14		8	
1878	9	**3**	16	3	15	11	16	18	10	13	14	*15*	**143**
1879	6	8		7	**7**	**17**	17	*19*	13	*17*	15	7	
1880	11	11	**5**	10	**7**	16	22	**8**	15	**23**	18	**28**	174

Tage mit mehr als 0.2 mm Niederschlag

Elbe

	Jan.	Febr.	März	April	Mai	Juni	Juli	Aug.	Sept.	Okt.	Nov.	Dec.	Jahr
1881	10	10	13	6	12	7	12	20	19	20	14	11	154
1882	15	10	14	13	13	**17**	17	20	**8**	12	**22**	11	172
1883	10	9	10	8	8	9	21	17	17	14	20	20	163
1884	**21**	16	11	11	12	**17**	21	9	11	22	14	17	182
1885	10	13	11	14	**22**	8	**7**	16	18	22	**12**	15	168
1886	19	5	15	14	13	10	16	12	9	13	18	21	165
1887	**2**	6	**5**	13	15	5	13	14	20	22	**12**	17	144
1888	13	18	19	**18**	9	14	**24**	19	11	17	15	13	**190**
1889	7	**22**	**20**	9	12	3	15	**22**	14	18	18	9	169
1890	16	**3**	17	12	8	**17**	19	20	**8**	21	15	**3**	159
Summe	165	172	181	149	181	162	238	242	210	258	219	210	1983
Jahre	15	15	14	15	15	15	14	15	15	15	14	15	12
Mittel	11.0	11.5	12.9	9.9	12.1	10.8	17.0	16.1	14.0	17.2	15.6	14.0	162.1
Maxim.	21	22	20	18	22	17	24	22	25	23	22	28	190
Minim.	2	3	5	2	7	2	7	8	8	10	12	3	143

Kukus (I 271)

H = 293 m — (*Elbe*) — h_r = 1 m

1876	9	**22**	**22**	13	10	7	11	10	**22**	**5**	10	15	156
1877	14	18	13	**4**	13	8	12	11	10	7	9	16	135
1878	**18**	15	20	13	12	11	14	14	7	14	9	12	159
1879	15	**22**	13	7	11	19	**19**	**9**	**4**	11	16	7	153
1880	11	8	8	11	**18**	15	13	12	12	**19**	13	**23**	163
1881	9	6	16	5	13	16	11	13	14	14	17	10	144
1882	8	8	11	13	11	**20**	14	18	12	9	**22**	16	162
1883	10	10	11	8	9	13	16	11	14	12	15	18	147
1884	14	8	14	7	11	15	15	**9**	6	17	11	16	143
1885	8	11	19	5	14	12	14	**19**	19	18	16	11	**166**
1886	**18**	7	15	12	8	17	15	12	6	8	7	20	145
1887	**5**	9	13	7	14	10	**7**	11	7	7	14	18	**122**
1888	13	11	17	12	**7**	14	17	13	6	16	7	6	139
1889	11	16	11	**16**	**7**	**6**	14	12	16	14	**6**	8	137
1890	17	**3**	**7**	15	9	18	11	15	10	12	10	**3**	130
Summe	180	174	210	148	167	201	203	189	165	183	182	199	2201
Jahre	15	15	15	15	15	15	15	15	15	15	15	15	15
Mittel	12.0	11.6	14.0	9.9	11.1	13.4	13.5	12.6	11.0	12.2	12.1	13.3	146.7
Maxim.	18	22	22	16	18	20	19	19	22	19	22	23	166
Minim.	5	3	7	4	7	6	7	9	4	5	6	3	122

Leitomischl (I 312)

H = 347 m — (*Chrudimka*) — h_r = 1 m

1876	4	18	17	9	11	9	**5**	**8**	**19**	**4**	8	10	**122**
1877	10	17	14	**6**	15	**6**	16	10	12	9	10	12	137
1878	14	13	**19**	9	15	12	16	18	12	13	8	11	160
1879	8	12	10	8	14	13	**21**	12	10	12	16	8	144
1880	14	6	**6**	11	14	13	16	14	14	20	14	20	162
1881	8	6	14	7	17	14	11	14	11	14	10	**5**	131
1882	5	8	11	17	17	17	13	**23**	14	11	**17**	14	**167**
1883	8	12	12	7	15	11	19	15	11	13	14	**24**	161

Tage mit mehr als 0.2 mm Niederschlag

Elbe

	Jan.	Febr.	März	April	Mai	Juni	Juli	Aug.	Sept.	Okt.	Nov.	Dec.	Jahr
1884	14	11	13	13	11	16	17	11	7	**21**	13	13	160
1885	**3**	7	9	7	13	8	13	14	16	11	10	12	123
1886	16	5	11	9	13	**19**	16	11	9	11	12	18	150
1887	7	8	15	10	**18**	12	11	13	12	15	13	15	149
1888	15	11	16	15	**6**	12	17	12	**6**	14	**7**	10	141
1889	14	**21**	15	**20**	10	9	16	10	**19**	14	10	8	166
1890	**19**	**4**	9	17	**18**	17	16	18	11	14	**17**	7	**167**
Summe	159	159	191	165	207	188	223	203	183	196	179	187	2240
Jahre	15	15	15	15	15	15	15	15	15	15	15	15	15
Mittel	10.6	10.6	12.7	11.0	13.8	12.5	14.9	13.5	12.2	13.1	11.9	12.5	149.3
Maxim.	19	21	19	20	18	19	21	23	19	21	17	24	167
Minim.	3	4	6	6	6	6	5	8	6	4	7	5	122

Pardubitz (I 314)

H = 220 m — (*Chrudimka*) — h_r = 1 m

1876	8	**23**	**20**	8	10	**5**	10	11	**23**	**6**	11	18	**153**
1877	11	19	15	9	13	8	20	10	12	**6**	10	17	150
1878	**15**	9	17	12	13	10	15	14	7	13	8	13	146
1879	11	16	13	8	10	15	16	**7**	8	9	13	10	136
1880	12	8	**5**	11	16	14	12	13	7	17	13	**20**	148
1881	10	6	14	**4**	9	12	15	10	9	11	7	7	**114**
1882	5	8	9	15	10	14	11	**20**	8	7	13	12	132
1883	10	9	11	7	12	9	16	12	10	9	10	13	128
1884	11	8	14	10	10	15	10	9	**6**	**20**	10	15	138
1885	**4**	6	12	5	13	9	12	15	16	12	8	10	122
1886	14	5	12	9	9	**18**	14	11	7	10	7	19	135
1887	6	7	14	8	**17**	11	**9**	12	13	7	12	14	130
1888	13	11	19	**17**	**6**	16	**21**	13	7	12	7	9	151
1889	9	21	12	**17**	9	9	16	10	20	13	**6**	**6**	148
1890	**15**	**2**	7	16	13	16	16	16	10	12	**14**	8	145
Summe	154	158	194	156	170	181	213	183	163	164	149	191	2076
Jahre	15	15	15	15	15	15	15	15	15	15	15	15	15
Mittel	10.3	10.5	12.9	10.4	11.3	12.1	14.2	12.2	10.9	10.9	9.9	12.7	138.3
Maxim.	15	23	20	17	17	18	21	20	23	20	14	20	153
Minim.	4	2	5	4	6	5	9	7	6	6	6	6	114

Časlau (I 320)

H = 263 m — (*Doubrawa*) — h_r = 1 m

1876	12	17	20	10	10	8	9	8	**19**	**5**	11	**18**	147
1877	14	17	13	11	12	**7**	14	13	13	7	6	13	140
1878	13	5	**21**	13	11	8	12	14	6	13	8	13	137
1879	13	11	14	9	10	17	15	9	**5**	8	14	8	133
1880	9	8	**6**	12	15	13		12	10	18	10	15	
1881	**2**	**3**	12	7	13	13	13	11	12	12	7	**4**	**109**
1882	3	4	9	14	14	16	11	**22**	11	8	16	13	141
1883	7	9	12	10	8	12	15	**7**	11	6	**4**	13	114
1884	10	6	12	7	**6**	15	17	8	**5**	**21**	**17**	14	138
1885	**2**	6	10	**3**	12	9	12	18	15	13	7	7	114
1886	10	5	10	11	8	**21**	14	10	8	11	5	13	126
1887	4	6	14	8	**20**	10	**8**	15	10	9	10	15	129

41*

Tage mit mehr als 0.2 mm Niederschlag

Elbe

	Jan.	Febr.	März	April	Mai	Juni	Juli	Aug.	Sept.	Okt.	Nov.	Dec.	Jahr
1888	12	11	18	15	11	17	20	14	6	13	8	6	**151**
1889	7	**19**	10	**18**	7	9	**21**	11	15	14	6	6	143
1890	**16**	4	8	16	12	20	17	18	10	9	14	**4**	148
Summe	134	131	189	164	169	195	198	190	156	167	143	162	1870
Jahre	15	15	15	15	15	15	14	15	15	15	15	15	14
Mittel	8.9	8.7	12.6	10.9	11.3	13.0	14.1	12.7	10.4	11.1	9.5	10.8	134.0
Maxim.	16	19	21	18	20	21	21	22	19	21	17	18	151
Minim.	2	3	6	3	6	7	8	7	5	5	4	4	109

Kolin (I 324)

H = 225 m — (*Elbe*) — h_r = 1 m

1876	12	**23**	19	12	**7**	**8**	11	11	**21**	**5**	14	17	**160**
1877	13	19	15	11	13	**8**	17	14	12	8	**8**	14	152
1878	12	8	19	13	13	9	16	12	8	16	12	13	151
1879	12	17	15	9	10	15	16	11	**5**	8	**17**	10	145
1880	8	8	**5**	12	15	14	11	14	9	19	9	**20**	144
1881	6	6	15	6	12	14	10	12	11	14	11	6	**123**
1882	5	7	9	15	11	16	12	**22**	11	11	**17**	16	152
1883	8	11	14	9	11	10	13	11	12	11	12	14	136
1884	**16**	5	13	8	8	13	15	10	7	**20**	12	18	145
1885	**4**	7	14	**5**	11	11	11	15	15	14	10	8	125
1886	15	**4**	10	12	10	**22**	14	**9**	6	12	11	16	141
1887	9	7	11	10	**22**	10	**9**	12	14	11	11	13	139
1888	9	12	**20**	16	9	15	**21**	12	8	13	9	6	150
1889	8	17	12	**17**	10	9	18	13	15	10	**8**	**5**	142
1890	**16**	**4**	7	16	13	21	17	17	9	9	15	7	151
Summe	153	155	198	171	175	195	211	195	163	181	176	183	2156
Jahre	15	15	15	15	15	15	15	15	15	15	15	15	15
Mittel	10.2	10.3	13.2	11.4	11.7	13.0	14.1	13.0	10.9	12.0	11.7	12.2	143.7
Maxim.	16	23	20	17	22	22	21	22	21	20	17	20	160
Minim.	4	4	5	5	7	8	9	9	5	5	8	5	123

Gitschin (I 324)

H = 280 m — (*Cidlina*) — h_r = 1 m

1876	11	**23**	**22**	8	8	**5**	12	9	**22**	**10**	15	14	159
1877	13	18	13	7	14	10	19	10	11	14	14	17	160
1878	**17**	10	17	14	15	13	17	15	8	15	9	11	161
1879	11	22	14	7	13	17	19	13	**7**	11	17	8	159
1880	15	7	**7**	12	**18**	19	13	16	12	**19**	16	**24**	**178**
1881	12	8	14	6	14	12	15	16	11	15	13	10	146
1882	8	10	10	14	13	16	16	**20**	12	13	**22**	18	172
1883	10	10	14	8	13	11	16	16	14	**10**	12	16	150
1884	15	7	14	**5**	10	14	13	**7**	**7**	**19**	11	17	139
1885	**2**	7	11	7	15	7	9	15	14	15	8	13	**123**
1886	15	7	10	10	9	17	15	13	10	12	10	20	148
1887	7	6	16	12	**18**	10	**7**	14	9	12	15	16	142
1888	16	13	20	15	**7**	18	**21**	17	**7**	14	**6**	7	161
1889	9	17	11	**17**	11	11	18	17	17	12	9	5	154
1890	14	**5**	9	16	12	**20**	19	19	11	12	15	**4**	156

Tage mit mehr als 0.2 mm Niederschlag

Elbe

	Jan.	Febr.	März	April	Mai	Juni	Juli	Aug.	Sept.	Okt.	Nov.	Dec.	Jahr
Summe	175	170	202	158	190	200	229	217	172	203	192	200	2308
Jahre	15	15	15	15	15	15	15	15	15	15	15	15	15
Mittel	11.7	11.3	13.5	10.5	12.7	13.3	15.3	14.5	11.5	13.5	12.8	13.3	153.9
Maxim.	17	23	22	17	18	20	21	20	22	19	22	24	178
Minim.	2	5	7	5	7	5	7	7	7	10	6	4	123

Turnau (I 339)

H = 263 m — *(Iser)* — h_r = 1 m

1876	10	**24**	**22**	6	9	**7**	13	11	**20**	**6**	16	18	162
1877	16	19	16	6	14	9	19	12	11	11	13	17	163
1878	18	15	21	14	15	11	16	19	8	17	12	13	179
1879	13	21	17	8	9	17	18	18	**5**	11	20	11	168
1880	18	8	**6**	10	**16**	17	14	12	13	**24**	20	**24**	**182**
1881	12	7	14	**4**	11	15	14	16	14	16	13	12	148
1882	7	9	10	13	12	16	18	**20**	12	11	**22**	17	167
1883	11	10	14	10	12	10	21	14	11	11	15	19	158
1884	**20**	7	13	7	**8**	14	16	**10**	8	23	9	17	152
1885	8	8	14	7	15	8	15	15	15	17	12	17	151
1886	17	**4**	13	13	11	19	15	12	9	11	12	21	157
1887	**5**	5	15	7	**16**	10	**6**	13	14	11	18	21	**141**
1888	18	13	20	**15**	**8**	17	**23**	16	6	16	**8**	12	172
1889	10	21	14	14	12	**7**	19	13	17	14	10	**6**	157
1890	18	5	9	**15**	12	**21**	16	17	12	10	13	9	157
Summe	201	176	218	149	180	198	243	218	175	209	213	234	2414
Jahre	15	15	15	15	15	15	15	15	15	15	15	15	14
Mittel	13.4	11.7	14.5	9.9	12.0	13.2	16.2	14.5	11.7	13.9	14.2	15.6	160.8
Maxim.	20	24	22	15	16	21	23	20	20	24	22	24	182
Minim.	5	4	6	4	8	7	6	10	5	6	8	6	141

Neuhaus [Stadt] (I 375)

H = 478 m — *(Moldau, Lužnitz, Nezarka)* — h_r = 1 m

1876	15	18	**22**	8	12	10	8	10	**23**	**3**	**19**	11	**159**
1877	11	**19**	17	11	16	12	14	12	15	6	7	14	154
1878	**18**	11	19	11	11	**8**	9	20	10	16	11	11	155
1879	16	14	7	14	10	10	19	13	**6**	14	15	5	143
1880	13	10	**4**	10	17	16	12	15	9	19	12	**19**	156
1881	11	6	9	7	15	17	10	16	11	10	8	7	127
1882	5	5	7	11	11	12	13	**24**	10	6	18	15	137
1883	7	7	9	11	10	12	13	9	12	8	8	14	**120**
1884	11	7	8	12	8	16	13	**8**	7	**24**	14	12	140
1885	**3**	9	12	**3**	14	**8**	12	16	16	12	8	12	125
1886	10	**1**	10	13	8	**21**	10	10	9	11	10	14	127
1887	10	6	15	7	**22**	13	**7**	11	14	18	12	14	149
1888	13	12	13	**16**	**4**	16	**21**	12	8	11	7	4	137
1889	8	17	13	14	9	11	17	18	17	10	**6**	10	150
1890	12	3	10	14	8	16	11	12	8	12	12	**3**	121
Summe	163	145	175	162	175	198	189	206	175	180	167	165	2100
Jahre	15	15	15	15	15	15	15	15	15	15	15	15	15
Mittel	10.9	9.7	11.7	10.8	11.7	13.2	12.6	13.7	11.7	12.0	11.1	11.0	140.1
Maxim.	18	19	22	16	22	21	21	24	23	24	19	19	159
Minim.	3	1	4	3	4	8	7	8	6	3	6	3	120

Tage mit mehr als 0.2 mm Niederschlag

Elbe

	Jan.	Febr.	März	April	Mai	Juni	Juli	Aug.	Sept.	Okt.	Nov.	Dec.	Jahr
Beneschau (I 427)													
H = 373 m					(*Moldau, Sazawa, Mracerbach*)								h_r = 1 m
1876	9	**18**	**19**	9	12	10	12	13	**22**	**6**	11	15	156
1877	11	17	13	9	17	**8**	14	14	14	9	10	14	150
1878	14	12	**19**	13	12	10	**20**	**19**	**7**	12	13	11	162
1879	14	15	14	10	9	15	19	12	**7**	10	16	7	148
1880	11	9	**7**	14	**18**	14	13	15	11	19	12	**19**	162
1881	6	6	12	12	15	16	12	13	11	13	10	7	**133**
1882	**4**	7	10	14	15	18	15	**19**	16	11	**20**	15	**164**
1883	6	11	16	11	11	11	18	11	15	10	10	15	145
1884	11	8	14	10	8	16	16	**10**	8	**20**	12	15	148
1885	**4**	6	12	**6**	14	14	12	18	12	13	11	12	134
1886	14	**5**	10	14	14	**20**	16	11	10	11	11	18	154
1887	8	**5**	17	12	**18**	14	**10**	12	13	11	13	14	147
1888	11	14	**19**	16	**4**	18	17	16	8	14	**6**	7	150
1889	10	**18**	13	**20**	9	11	16	14	17	14	7	8	157
1890	**17**	6	11	17	15	19	19	18	9	14	12	**3**	160
Summe	150	157	206	187	191	214	229	215	180	187	174	180	2270
Jahre	15	15	15	15	15	15	15	15	15	15	15	15	15
Mittel	10.0	10.5	13.7	12.5	12.7	14.3	15.3	14.3	12.0	12.5	11.6	12.0	151.4
Maxim.	17	18	19	20	18	20	20	19	22	20	20	19	164
Minim.	4	5	7	6	4	8	10	10	7	6	6	3	133
Nepomuk (I 455)													
H = 439 m					(*Moldau, Beraun, Uslava, Zinkovkabach*)								h_r = 1 m
1876	11	**21**	**21**	8	11	11	14	10	14	7	14	10	152
1877	12	**21**	16	12	12	9	12	15	16	**6**	7	17	155
1878	**18**	11	20	12	16	13	15	16	11	14	11	12	**169**
1879	13	16	12	9	9	15	21	10	9	12	19	11	156
1880	11	7	**6**	14	16	15	15	16	11	21	9	**19**	160
1881	10	7	15	12	14	16	10	17	11	13	8	9	142
1882	**3**	6	9	14	13	15	15	19	15	11	**20**	17	157
1883	9	8	12	9	12	14	16	9	16	11	11	15	142
1884	11	11	10	9	5	**21**	18	10	**7**	**22**	13	16	153
1885	**3**	7	12	**3**	14	10	10	14	**17**	12	13	15	130
1886	10	**5**	11	10	14	20	14	**7**	8	7	10	**19**	135
1887	7	**5**	16	7	**17**	9	**9**	11	10	8	10	14	**123**
1888	13	11	16	17	**4**	14	**23**	13	8	10	**6**	5	140
1889	7	16	14	**18**	8	**8**	17	15	**17**	9	**6**	8	143
1890	15	7	9	14	10	13	13	**20**	10	12	12	**2**	137
Summe	153	159	199	168	175	203	222	202	180	175	169	189	2194
Jahre	15	15	15	15	15	15	15	15	15	15	15	15	15
Mittel	10.2	10.4	13.3	11.2	11.7	13.5	14.8	13.5	12.0	11.7	11.3	12.6	146.6
Maxim.	18	21	21	18	17	21	23	20	17	22	20	19	169
Minim.	3	5	6	3	4	8	9	7	7	6	6	2	123
Zlonitz (I 498)													
H = 229 m					(*Moldau, Bakower Bach, Zlonitzer Bach*)								h_r = 1 m
1876	5	**21**	16	7	8	12	10	**8**	**20**	**3**	16	12	138
1877	12	16	16	10	12	**6**	14	15	11	12	9	**18**	151

Tage mit mehr als 0.2 mm Niederschlag

Elbe

	Jan.	Febr.	März	April	Mai	Juni	Juli	Aug.	Sept.	Okt.	Nov.	Dec.	Jahr
1878	17	11	**22**	13	15	11	17	15	8	12	11	10	**162**
1879	16	17	16	6	**6**	16	15	11	**5**	7	16	8	139
1880	6	5	5	8	15	15	10	12	10	16	10	16	128
1881	5	6	14	7	12	15	12	17	13	15	10	8	134
1882	**3**	6	**3**	14	14	15	16	17	13	13	**17**	15	146
1883	6	7	12	8	9	14	17	9	14	10	12	11	129
1884	12	5	16	7	7	15	11	**8**	6	**21**	16	16	140
1885	4	6	11	**3**	12	7	11	12	16	13	13	8	**116**
1886	7	6	12	**16**	13	16	13	9	8	8	13	16	137
1887	7	**4**	15	7	**21**	10	**8**	10	7	7	15	14	125
1888	9	9	14	6	7	16	**20**	14	10	13	**5**	10	133
1889	4	15	14	12	11	11	16	13	14	11	6	7	134
1890	**19**	**4**	8	13	10	**18**	13	**21**	12	15	11	**4**	148
Summe	132	138	194	137	172	197	203	191	167	176	180	173	2060
Jahre	15	15	15	15	15	15	15	15	15	15	15	15	15
Mittel	8.8	9.2	12.9	9.1	11.5	13.1	13.5	12.7	11.1	11.7	12.0	11.5	137.1
Maxim.	19	21	22	16	21	18	20	21	20	21	17	18	162
Minim.	3	4	3	3	6	6	8	8	5	3	5	4	116

Eger (I 508)

H = 460 m — (*Eger*) — h_r = 1.5 m

1874	15	7	12	11	19	12	**7**	**7**	6	9	13	21	139
1875	18	11	15	6	10	13	14	**7**	9	15	**20**	17	155
1876	9	21	17	9	12	14	11	10	**23**	**7**	16	18	167
1877	17	**23**	19	11	14	9	16	15	13	14	14	16	181
1878	16	13	**22**	**14**	18	9	17	16	9	**21**	16	14	**185**
1879	15	**23**	13	13	10	16	20	9	9	12	19	9	168
1880	13	11	**7**	13	11	13	20	14	14	19	14	21	170
1881	11	8	14	10	7	14	12	16	13	15	**7**	9	136
1882	6	7	11	13	13	**19**	19	19	12	12	**20**	16	167
1883	9	8	10	**5**	9	10	20	8	13	12	13	15	132
1884	14	9	10	**5**	7	13	16	11	**4**	**21**	13	21	144
1885	**5**	10	11	6	15	9	12	14	12	17	11	11	133
1886	11	5	12	12	11	18	17	**7**	9	9	12	**25**	148
1887	**5**	6	11	6	**21**	**7**	9	**7**	6	14	10	21	**123**
1888	10	10	20	11	**6**	16	**22**	16	7	10	8	6	142
1889	8	19	14	11	11	9	14	12	12	15	9	7	141
1890	**19**	**2**	**7**	11	13	13	15	**21**	8	13	13	**0**	135
Summe	201	193	225	167	207	214	261	209	179	235	228	247	2566
Jahre	17	17	17	17	17	17	17	17	17	17	17	17	17
Mittel	11.8	11.4	13.2	9.8	12.2	12.6	15.4	12.3	10.5	13.8	13.4	14.5	150.9
Maxim.	19	23	22	14	21	19	22	21	23	21	20	25	185
Minim.	5	2	7	5	6	7	7	7	4	7	7	0	123

Hinterhermsdorf (I 572)

H = 367 m — (*Kirnitzschbach*) — h_r = 2.5 m, seit 1876 = 1.4 m

1864	12	13	12	16	14	14	17	17	14	19	13	**2**	163
1865	16	13	14	7	12	15	11	16	**5**	13	18	11	151
1866	18	19	19	16	16	15	21	17	14	**3**	22	21	201
1867	18	16	20	19	18	14	**24**	12	11	17	**25**	20	**214**

Tage mit mehr als 0.2 mm Niederschlag

Elbe

	Jan.	Febr.	März	April	Mai	Juni	Juli	Aug.	Sept.	Okt.	Nov.	Dec.	Jahr
1868	16	17	18	**20**	**4**	9	**8**	12	6	14	20	22	166
1869	12	14	14	9	14	16	10	17	10	15	23	13	167
1870	17	8	20	10	10	21	12	**21**	13	19	11	23	185
1871	11	13	**7**	19	16	**22**	17	13	9	12	11	13	163
1872	7	7	13	15	18	18	10	16	11	13	22	15	165
1873	11	13	10	11	19	14	12	9	13	15	15	20	162
1874	17	12	15	17	18	10	11	15	6	7	14	23	165
1875	19	13	17	10	11	13	14	10	13	20	20	17	177
1876	10	21	23	8	10	12	13	7	**22**	6	14	19	165
1877	16	19	18	9	16	**5**	18	12	11	15	13	19	171
1878	19	21	**26**	13	13	12	19	17	9	15	14	17	195
1879	19	20	16	7	11	17	20	16	6	15	23	13	183
1880	**22**	9	8	12	17	15	17	11	10	**24**	15	**24**	184
1881	15	12	18	7	10	16	12	19	12	17	12	8	158
1882	10	10	11	15	17	20	18	24	12	13	**25**	13	188
1883	11	11	14	10	9	12	22	11	12	10	**8**	20	150
1884	19	12	9	10	9	15	13	7	**5**	22	17	22	160
1885	**3**	6	17	**6**	14	13	13	17	15	12	11	12	**139**
1886	11	8	11	10	13	18	15	**6**	8	10	14	23	147
1887	5	9	17	13	**23**	11	**8**	12	13	17	17	23	168
1888	16	13	24	12	10	14	22	17	7	18	**8**	13	174
1889	8	**25**	18	**20**	8	**5**	19	15	16	11	10	8	163
1890	20	**4**	10	14	11	18	21	17	16	17	14	7	169
Summe	378	358	419	335	361	384	417	383	299	389	429	441	4593
Jahre	27	27	27	27	27	27	27	27	27	27	27	27	27
Mittel	14.0	13.3	15.5	12.4	13.4	14.2	15.4	14.2	11.1	14.4	15.9	16.3	170.1
Maxim.	22	25	26	20	23	22	24	21	22	24	25	24	214
Minim.	3	4	7	6	4	5	8	6	5	3	8	2	139

Dresden [Neustadt] (I 583)

H = 118 m (*Elbe*) h_r = 2.5 m, seit 1876 = 1.5 m

1864	6	9	8	12	14	11	13	11	11	11	9	**2**	117
1865	8	7	9	**4**	8	12	9	15	**4**	10	12	4	**102**
1866	8	11	12	9	11	13	17	12	6	**2**	16	15	132
1867	11	15	11	**17**	13	13	**20**	**6**	8	11	16	12	153
1868	10	13	12	15	**5**	**6**	**6**	8	6	7	10	16	114
1869	8	11	8	8	12	14	7	9	7	11	15	10	120
1870	6	**1**	**7**	6	**5**	13	10	**21**	10	14	9	18	120
1876	6	18	14	9	6	8	11	7	**19**	3	11	14	126
1877	12	15	12	7	12	7	13	14	13	10	11	14	140
1878	13	14	**23**	13	12	8	**20**	17	8	11	10	11	160
1879	14	15	12	10	8	13	16	14	6	12	18	6	144
1880	14	6	8	14	12	9	**20**	15	8	17	13	**21**	157
1881	10	9	14	**4**	11	**18**	11	16	14	18	**6**	6	137
1882	5	10	10	11	16	15	15	20	13	12	**23**	12	162
1883	10	11	15	12	12	12	**20**	11	13	9	13	20	158
1884	**19**	9	10	8	11	17	12	8	7	**20**	15	18	154
1885	**2**	6	17	6	15	10	12	14	12	13	13	13	133
1886	7	7	13	11	13	17	16	9	6	9	10	15	133
1887	3	6	17	13	**22**	8	10	10	10	16	14	19	148
1888	12	10	16	10	8	12	16	12	8	17	**6**	8	135
1889	8	**22**	18	14	9	10	19	16	15	12	9	11	**163**
1890	16	4	8	13	7	15	19	15	12	12	12	6	139

Tage mit mehr als 0.2 mm Niederschlag

Elbe

	Jan.	Febr.	März	April	Mai	Juni	Juli	Aug.	Sept.	Okt.	Nov.	Dec.	Jahr
Summe	208	229	274	226	242	261	312	280	216	257	271	271	3047
Jahre	22	22	22	22	22	22	22	22	22	22	22	22	22
Mittel	9.5	10.4	12.5	10.3	11.0	11.9	14.2	12.7	9.8	11.7	12.3	12.3	138.6
Maxim.	19	22	23	17	22	18	20	21	19	20	23	21	163
Minim.	2	1	7	4	5	6	6	6	4	2	6	2	102

Rehefeld (I 585)

H = 684 m (*Rothe Weisseritz, Wilde Weisseritz*) h_r = 2.5 m, seit 1876 = 1 m

1864	**5**	11	12	14	13	14	17	15	12	16	10	**4**	143
1865	16	13	20	**6**	10	18	14	14	7	11	18	11	158
1866	17	19	12	15	15	14	18	16	9	**2**	20	18	175
1867	21	18	20	21	18	16	24	8	12	19	**24**	23	**224**
1868	**23**	18	18	18	**4**	10	16	10	7	12	13	21	170
1869	14	13	16	11	10	14	9	17	13	12	14	13	156
1870	13	**4**	13	16	10	19	14	**25**	12	18	10	17	171
1871	10	11	11	20	18	**22**	15	12	11	10	11	7	158
1872	6	7	13	11	12	12	8	14	**5**	10	15	11	**124**
1873	6	5	10	8	16	15	14	10	8	12	14	19	137
1874	12	10	13	12	12	13	**7**	11	**5**	5	12	21	133
1875	16	8	13	9	9	11	12	**7**	10	19	18	13	145
1876	17	20	20	11	11	11	11	8	**24**	8	19	19	179
1877	14	22	17	11	15	**6**	18	16	15	14	16	18	182
1878	20	15	**23**	13	17	10	19	17	10	11	13	17	185
1879	14	17	14	10	7	12	18	17	8	7	17	11	152
1880	15	12	**8**	16	18	15	17	15	10	20	12	20	178
1881	13	11	12	7	14	16	9	18	12	17	**8**	7	144
1882	7	10	14	15	17	18	16	**25**	15	10	22	18	187
1883	10	11	17	14	12	12	22	14	13	13	12	20	170
1884	**23**	12	15	15	12	18	17	11	6	**23**	18	**28**	198
1885	7	11	20	7	18	13	15	17	13	14	15	17	167
1886	15	9	16	15	13	20	17	10	10	12	14	23	174
1887	10	10	18	13	**21**	12	9	12	14	18	16	26	179
1888	17	14	**23**	17	9	17	**25**	15	10	20	11	15	193
1889	11	**26**	**23**	**23**	12	8	19	16	17	16	15	14	200
1890	21	6	14	15	14	17	21	20	17	18	18	9	190
Summe	373	343	425	363	357	383	421	390	305	367	405	440	4572
Jahre	27	27	27	27	27	27	27	27	27	27	27	27	27
Mittel	13.8	12.7	15.7	13.4	13.2	14.2	15.6	14.4	11.3	13.6	15.0	16.3	169.2
Maxim.	23	26	23	23	21	22	25	25	24	23	24	28	224
Minim.	5	4	8	6	4	6	7	7	5	2	8	4	124

Tharandt I (I 586)

H = 214 m (*Rothe Weisseritz, Wilde Weisseritz*) h_r = 2.5 m, seit 1882 = 1.4 m

1868						8	11	8	5	11	16	18	
1869	9	12	10	9	15	15	11	19	10	13	**18**	13	154
1870	**16**	6	13	12	**6**	**19**	12	**22**	10	18	9	15	158
1871	9	8	**6**	**19**	14	18	12	10	8	9	**7**	10	130
1872	5	8	12	14	12	17	10	13	11	12	14	12	140
1873	7	10	7	8	16	12	13	**7**	10	10	11	11	122
1874	10	5	13	12	12	8	10	11	**4**	6	11	11	113
1875	12	5	11	10	8	10	10	**7**	10	15	13	6	117

Tage mit mehr als 0.2 mm Niederschlag

Elbe

	Jan.	Febr.	März	April	Mai	Juni	Juli	Aug.	Sept.	Okt.	Nov.	Dec.	Jahr
1876	4	12	12	5	**6**	8	**9**	8	**17**	**3**	14	12	**110**
1877	8	15	12	10	9	**6**	**20**	11	11	9	12	12	135
1878	13	17	17	10	12	7	17	15	8	9	14	7	146
1879	14	13	10	6	9	13	18	13	10	11	14	9	140
1880	**16**	8	**6**	10	11	10	16	12	8	**20**	10	19	146
1881	10	11	12	6	13	16	11	19	12	15	**7**	**5**	137
1882	7	14	9	10	17	16	14	20	15	16	**18**	9	165
1883	10	10	11	12	10	11	**20**	13	13	11	11	**20**	152
1885	3	7	16	**4**	17	10	11	18	15	11	9	15	136
1886	7	6	11	13	11	17	15	9	7	9	11	17	133
1887	**2**	9	14	12	**22**	8	10	10	9	14	12	18	140
1888	13	12	**19**	13	9	15	18	14	7	14	10	8	152
1889	9	**23**	18	18	12	7	**20**	17	**17**	13	9	8	**171**
1890	15	**4**	8	11	7	15	16	18	13	14	13	6	140
Summe	199	215	247	224	248	266	304	294	230	263	263	261	2937
Jahre	21	21	21	21	21	22	22	22	22	22	22	22	21
Mittel	9.5	10.2	11.8	10.7	11.8	12.1	13.8	13.4	10.5	12.0	12.0	11.9	139.7
Maxim.	16	23	19	19	22	19	20	22	17	20	18	20	171
Minim.	2	4	6	4	6	6	9	7	4	3	7	5	110

Grüllenburg (I 588)

H = 377 m (*Triebisch*) h_r = 2.5 m, seit 1876 = 1.4 m

1864	6	13	13	16	14	15	16	19	13	19	11	**6**	161
1865	9	11	14	6	9	14	16	17	5	11	16	7	135
1866	14	18	14	12	15	17	**23**	14	9	**2**	18	14	170
1867	14	18	19	**23**	15	13	**23**	9	13	19	20	18	**204**
1868	13	15	16	14	**3**	9	12	6	9	12	13	15	137
1869	7	12	13	9	13	18	9	20	10	15	17	9	152
1870	**17**	7	16	12	7	17	10	20	10	16	9	14	155
1871	8	11	7	21	16	**22**	14	8	11	11	9	7	145
1872	7	7	13	13	16	17	8	15	11	12	15	11	145
1873	6	9	9	7	18	13	14	10	10	15	13	14	138
1874	10	4	15	15	15	8	**6**	14	**4**	8	11	10	120
1875	13	6	9	10	11	13	11	9	10	17	16	12	137
1876	**3**	12	12	**5**	8	9	12	**4**	18	**2**	11	12	**108**
1877	12	14	11	11	12	**6**	13	10	11	10	12	12	134
1878	12	18	**22**	9	11	**6**	17	17	11	10	14	12	159
1879	15	17	11	11	10	14	18	15	7	14	**22**	12	166
1880	14	6	**6**	12	13	10	14	16	9	19	11	17	147
1881	10	10	16	7	12	19	13	15	13	**21**	11	8	155
1882	9	12	8	11	18	17	17	**22**	**16**	17	17	11	175
1883	10	11	14	10	12	10	20	13	14	8	12	18	152
1884	16	9	14	11	11	15	10	11	7	**21**	14	19	158
1885	**3**	7	17	**5**	18	12	13	18	**16**	15	10	14	148
1886	7	7	15	13	15	17	16	9	8	8	13	**21**	149
1887	9	7	19	15	**22**	7	9	6	8	11	9	19	141
1888	10	12	16	13	8	11	16	14	8	16	**6**	11	141
1889	9	**25**	19	18	7	7	17	14	14	12	10	7	159
1890	15	**3**	9	10	10	16	18	16	13	13	11	9	143
Summe	278	301	367	319	339	352	385	361	288	354	351	339	4034
Jahre	27	27	27	27	27	27	27	27	27	27	27	27	27
Mittel	10.3	11.1	13.6	11.8	12.6	13.0	14.3	13.4	10.7	13.1	13.0	12.6	149.5

Tage mit mehr als 0.2 mm Niederschlag

Elbe

	Jan.	Febr.	März	April	Mai	Juni	Juli	Aug.	Sept.	Okt.	Nov.	Dec.	Jahr
Maxim.	17	25	22	23	22	22	23	22	16	21	22	21	204
Minim.	3	3	6	5	3	6	6	4	4	2	6	6	108
Hubertusburg (I 591)													
H = 180 m						(*Döllnitz*)					h_r = 2.5 m, seit 1882 = 1.4 m		
1864	4	8	10	13	10	14	12	12	8	12	9	4	116
1865	8	9	14	**4**	7	10	10	9	**3**	6	12	**3**	**95**
1866	10	10	9	10	17	11	19	11	8	**1**	**19**	14	139
1867	12	16	12	18	12	11	18	**5**	7	14	18	17	160
1868	6	10	13	13	5	8	7	12	4	9	8	12	107
1869	8	12	11	6	14	12	7	15	9	16	11	8	129
1870	7	**2**	12	9	9	14	9	**20**	9	16	**7**	12	126
1871	6	8	**5**	**19**	14	**19**	11	13	7	7	9	7	125
1872	**3**	6	9	14	15	14	9	9	10	8	18	8	123
1873	8	5	7	7	16	11	12	10	10	9	**7**	13	115
1874	11	4	10	8	14	10	**6**	13	5	4	**7**	10	102
1875	12	7	11	8	7	12	8	10	6	13	16	9	119
1876	5	20	15	10	8	10	13	**5**	**21**	6	12	13	138
1877	13	19	17	11	15	7	18	14	11	14	9	14	162
1878	12	14	**20**	12	11	10	17	15	10	13	14	13	161
1879	14	19	11	8	12	14	13	13	6	13	18	7	148
1880	**16**	8	**5**	8	10	13	14	13	6	**20**	10	**22**	145
1881	14	13	15	5	9	16	13	14	12	11	**7**	6	135
1882	6	9	11	16	16	17	16	17	12	12	17	15	**164**
1883	9	9	10	9	11	8	**20**	9	6	10	8	19	128
1884	**16**	11	10	8	11	15	14	7	4	18	16	20	150
1885	4	5	14	**4**	11	11	15	13	10	16	11	11	125
1886	10	9	13	13	13	15	16	8	7	10	12	17	143
1887	**3**	7	13	11	**18**	9	10	8	7	15	11	20	132
1888	12	10	15	11	**3**	11	18	12	5	17	10	9	133
1889	6	**21**	13	16	10	**5**	16	13	12	12	10	6	140
1890	15	**2**	7	10	7	18	18	16	8	13	11	9	134
Summe	250	273	312	281	305	325	359	316	213	315	317	328	3594
Jahre	27	27	27	27	27	27	27	27	27	27	27	27	27
Mittel	9.3	10.1	11.6	10.4	11.3	12.0	13.3	11.7	7.9	11.7	11.7	12.1	133.1
Maxim.	16	21	20	19	18	19	20	20	21	20	19	22	164
Minim.	3	2	5	4	3	5	6	5	3	1	7	3	95
Torgau (I 593)													
H = 99 m						(*Elbe*)					[seit Dec. 1885 = 1.0 m h_r = 2.6 m, seit 1880 = 1.7 m,		
1848	6	15	13	14	**4**	15	11	19	10	12	14	5	138
1849	14	14	19	13	12	12	14	14	7	14	11	12	156
1850	14	20	15	11	13	11	15	15	10	**21**	19	18	**182**
1851	9	11	19	**19**	18	16	11	9	16	14	18	13	173
1852	15	17	10	10	16	19	7	11	15	10	17	16	163
1853	16	12	13	18	7	17	15	7	9	10	9	6	139
1854	10	14	10	8	10	19	10	13	8	10	13	18	143
1855	11	13	16	13	16	11	17	12	5	9	10	11	144
1856	11	12	8	10	20	15	11	19	12	5	16	14	153
1857	9	5	15	12	5	7	14	11	7	6	9	9	**109**
1858	10	6	10	**2**	13	8	14	14	6	11	7	14	115

Tage mit mehr als 0.2 mm Niederschlag

Elbe

	Jan.	Febr.	März	April	Mai	Juni	Juli	Aug.	Sept.	Okt.	Nov.	Dec.	Jahr
1859	12	11	17	**19**	17	11	**5**	10	13	6	12	11	144
1860	13	14	16	11	14	14	20	16	8	16	10	13	165
1861	9	5	15	12	15	18	11	14	**18**	**2**	13	11	143
1862	16	14	7	11	9	16	20	6	5	12	**6**	15	137
1863	13	12	19	13	9	14	12	10	13	6	11	20	152
1864	6	9	7	12	11	14	17	9	11	16	11	**3**	126
1865	11	9	14	6	8	13	9	16	**2**	11	12	5	116
1866	8	13	14	11	14	11	**22**	12	10	**2**	18	13	148
1867	**19**	14	11	**19**	10	11	20	7	8	16	15	13	163
1868	13	15	15	16	**4**	7	**5**	8	4	12	11	17	127
1869	9	12	9	4	13	14	6	15	10	14	16	11	133
1870	12	**3**	16	8	10	16	11	**23**	12	18	10	15	154
1871	8	10	**6**	18	11	**20**	13	10	6	9	10	10	131
1872	6	6	11	12	10	10	6	12	9	10	14	10	116
1873	8	8	**6**	9	12	10	12	9	9	11	10	10	114
1874	13	**3**	14	9	14	7	9	16	8	9	**6**	17	125
1875	16	9	11	9	9	12	12	9	7	12	17	10	133
1876	6	18	16	5	9	10	11	8	**18**	3	14	14	132
1877	13	17	12	7	11	**4**	16	16	15	12	9	14	146
1878	10	11	**24**	14	12	8	18	15	7	11	12	15	157
1879	16	14	13	9	11	**20**	20	18	6	10	17	8	162
1880	11	9	**6**	12	8	15	12	12	7	18	15	**21**	146
1881	13	12	17	6	9	16	11	17	13	16	7	9	146
1882	8	10	9	12	19	16	15	17	10	11	**23**	15	165
1883	10	9	10	10	10	6	**22**	8	12	10	12	18	137
1884	18	10	15	10	7	13	14	**5**	6	20	14	20	152
1885	**3**	8	11	6	13	11	13	14	14	11	12	13	129
1886	13	7	7	8	12	15	11	9	7	10	13	18	130
1887	**3**	6	12	8	**23**	9	11	8	11	18	17	**21**	147
1888	14	14	19	12	5	13	20	13	6	18	12	9	155
1889	5	**23**	17	16	12	8	15	12	14	14	**6**	10	152
1890	16	5	11	10	7	15	11	14	4	9	11	6	119
Summe	476	479	555	474	492	547	569	532	408	495	539	551	6117
Jahre	43	43	43	43	43	43	43	43	43	43	43	43	43
Mittel	11.1	11.1	12.9	11.0	11.4	12.7	13.2	12.4	9.5	11.5	12.5	12.8	142.1
Maxim.	19	23	24	19	23	20	22	23	18	21	23	21	182
Minim.	3	3	6	2	4	4	5	5	2	2	6	3	109

Georgengrün (I 602)

H = 725 m (*Mulde, Zwickauer Mulde*) h_r = 2.5 m, seit 1876 = 1.4 m

1864	8	12	13	10	15	20	16	18	15	15	13	**4**	159
1865	22	15	19	6	12	20	13	16	6	16	16	9	170
1866	18	17	19	16	16	16	22	21	14	**4**	22	16	201
1867	**23**	20	20	**21**	15	19	23	**4**	12	21	**25**	23	**226**
1868	18	17	16	20	10	10	15	14	8	11	13	22	174
1869	10	12	15	7	16	16	11						
1870										16	14	22	
1871	13	12	11	20	15	**22**	16	11	6	7	**7**	11	151
1872	**3**	6	10	12	14	13	**6**	9	6	10	12	9	**110**
1873	5	9	**7**	12	19	18	13	8	9	8	9	9	126
1874	9	7	11	12	14	12	7	9	**5**	5	13	15	119
1875	11	9	14	6	**8**	14	16	10	11	16	21	16	152

Tage mit mehr als 0.2 mm Niederschlag

Elbe

	Jan.	Febr.	März	April	Mai	Juni	Juli	Aug.	Sept.	Okt.	Nov.	Dec.	Jahr
1876	10	22	23	16	12	15	15	8	**23**	7	17	18	186
1877	17	**25**	21	14	21	**7**	19	14	14	17	17	21	207
1878	**23**	22	**24**	13	16	11	20	19	12	20	18	16	214
1879	17	24	15	17	15	14	22	17	10	17	20	11	199
1880	19	14	10	14	14	12	13	18	10	22	15	22	183
1881	18	11	15	13	10	20	10	14	17	13	9	10	160
1882	4	6	12	14	17	16	18	22	12	10	22	16	169
1883	9	10	14	11	9	11	19	15	11	14	13	20	156
1884	19	8	13	8	10	15	17	15	6	**25**	16	20	172
1885	4	8	15	**5**	20	12	18	19	15	16	13	19	164
1886	15	5	14	7	11	20	18	14	10	12	12	**24**	162
1887	**3**	7	15	12	**26**	10	11	9	12	17	11	**24**	157
1888	13	8	21	17	10	17	**25**	17	6	16	9	8	167
1889	9	24	15	18	9	11	17	13	14	14	13	11	168
1890	19	**4**	12	15	16	20	23	**24**	12	18	12	**4**	179
Summe	339	334	394	336	370	391	423	358	276	367	382	400	4231
Jahre	26	26	26	26	26	26	26	25	25	26	26	26	25
Mittel	13.0	12.8	15.2	12.9	14.2	15.0	16.3	14.3	11.0	14.1	14.7	15.4	168.9
Maxim.	23	25	24	21	26	22	25	24	23	25	25	24	226
Minim.	3	4	7	5	8	7	6	4	5	4	7	4	110

Chemnitz (I 610)

H = 310 m — (*Mulde, Zwickauer Mulde, Chemnitz*) — [1.4 bis 1 m h_r = 2.5 m, seit 1876 =

1864	7	10	10	14	13	16	15	17	11	12	11	**2**	138
1865	14	13	14	**4**	7	12	12	14	**3**	10	12	8	**123**
1866	15	15	**19**	18	13	18	21	16	8	**3**	19	17	182
1867	19	17	**19**	**20**	16	13	**22**	**5**	14	16	22	20	**203**
1868	15	16	17	16	**6**	10	9	8	8	10	17	17	149
1869	11	14	15	9	9	12	9	14	12	17	23	11	156
1870	14	**4**	18	15	7	19	12	**24**	**19**	**21**	11	18	182
1871	11	12	12	19	14	**22**	14	11	12	8	10	11	156
1872	5	9	11	15	13	16	**8**	11	11	14	15	10	138
1873	7	10	14	12	17	16	11	12	10	15	10	15	149
1874	12	7	11	15	20	12	**8**	14	5	9	13	17	143
1875	16	7	16	12	9	13	15	7	9	20	18	15	157
1876	10	19	17	12	11	12	14	9	**19**	5	12	17	157
1877	14	19	16	12	11	**6**	20	14	15	13	13	13	166
1878	15	17	17	10	14	9	18	16	13	10	14	16	169
1879	17	20	14	12	13	16	21	11	8	15	**24**	12	183
1880	16	12	**6**	16	16	13	15	15	9	20	12	**22**	172
1881	15	12	18	10	13	18	13	17	15	14	**7**	9	161
1882	11	11	11	13	**21**	20	16	21	13	15	23	13	188
1883	9	11	16	12	13	11	20	16	15	10	13	21	167
1884	**21**	10	12	10	14	19	16	12	8	**21**	16	21	180
1885	**4**	7	18	**4**	17	13	12	16	12	16	12	16	147
1886	11	10	14	10	16	18	13	8	7	10	11	16	144
1887	6	8	13	10	**21**	10	13	11	12	15	15	21	155
1888	15	10	17	13	9	16	20	13	6	18	**7**	10	154
1889	9	**23**	**19**	18	9	**6**	17	16	14	12	12	9	164
1890	17	**4**	12	10	10	18	18	17	10	13	14	8	151

Tage mit mehr als 0.2 mm Niederschlag

Elbe

	Jan.	Febr.	März	April	Mai	Juni	Juli	Aug.	Sept.	Okt.	Nov.	Dec.	Jahr
Summe	336	327	396	341	352	384	402	365	298	362	386	385	4334
Jahre	27	27	27	27	27	27	27	27	27	27	27	27	27
Mittel	12.4	12.1	14.7	12.6	13.0	14.2	14.9	13.5	11.0	13.4	14.3	14.3	160.4
Maxim.	21	23	19	20	21	22	22	24	19	21	24	22	203
Minim.	4	4	6	4	6	6	8	5	3	3	7	2	123

Freiberg (I 612)

H = 398 m (*Mulde, Freiberger Mulde, Münzbach*) h_r = 15 m, seit 1876 = 1.5 m

1864	6	13	11	15	12	15	17	18	12	17	**6**	**3**	145
1865	12	12	14	5	9	13	13	16	**5**	11	15	8	133
1866	15	16	15	13	12	16	20	15	8	**3**	18	17	168
1867	15	17	15	**21**	16	13	22	8	13	18	**24**	**26**	**208**
1868	16	16	17	16	**6**	9	12	11	8	13	18	22	164
1869	11	13	13	9	16	18	11	19	10	16	21	16	173
1870	15	**3**	17	13	7	17	10	**22**	10	21	10	17	162
1871	11	13	9	19	16	**22**	13	10	9	11	10	7	150
1872	7	9	12	15	13	17	**7**	11	9	12	18	13	143
1873	6	9	9	8	18	16	14	12	10	12	12	15	141
1874	12	9	14	14	16	8	9	13	6	6	10	11	**128**
1875	13	**3**	10	11	11	10	12	9	11	19	17	12	138
1876	4	18	15	8	8	10	11	**7**	**17**	4	11	16	129
1877	12	15	15	11	10	7	14	11	12	11	11	9	138
1878	14	9	**20**	9	12	10	18	18	11	9	12	12	154
1879	7	17	10	9	12	11	20	12	9	12	18	12	149
1880	16	11	**8**	14	11	10	16	15	10	19	13	21	164
1881	9	11	10	7	12	17	13	19	14	19	11	8	150
1882	9	12	**8**	10	20	16	14	20	14	16	19	10	168
1883	8	10	14	11	11	11	20	11	15	9	13	19	152
1884	**18**	9	14	10	12	16	13	12	7	**22**	15	20	168
1885	**3**	9	17	**4**	15	13	14	14	15	13	8	15	140
1886	8	6	14	13	11	19	14	8	9	12	11	18	143
1887	5	6	18	13	**23**	11	8	12	10	14	15	20	155
1888	14	12	19	11	9	12	**23**	14	7	19	9	9	158
1889	8	**24**	15	20	11	**5**	20	17	13	12	10	8	163
1890	17	4	11	12	8	16	21	19	12	14	10	6	150
Summe	291	306	364	321	337	358	399	373	286	364	365	370	4134
Jahre	27	27	27	27	27	27	27	27	27	27	27	27	27
Mittel	10.8	11.3	13.5	11.9	12.5	13.3	14.8	13.8	10.6	13.5	13.5	13.7	153.2
Maxim.	18	24	20	21	23	22	23	22	17	22	24	26	208
Minim.	3	3	8	4	6	5	7	7	5	3	6	3	128

Döbeln (I 616)

H = 170 m (*Mulde, Freiberger Mulde*) h_r = 2.5 m, seit 1876 = 1.4 m

1869						16	**6**	13	8	13	15	7	
1870	10	**1**	12	11	**8**	13	10	17	12	16	10	22	142
1871	7	7	6	15	12	**20**	13	10	10	9	8	11	128
1872	**3**	7	9	13	13	14	8	9	9	13	17	12	127
1873	6	6	11	10	**22**	13	14	12	12	11	13	7	137
1874	10	6	13	15	14	11	7	14	**5**	8	9	**24**	136
1875	**18**	10	14	6	10	14	15	15	9	19	18	13	161

Tage mit mehr als 0.2 mm Niederschlag

Elbe

	Jan.	Febr.	März	April	Mai	Juni	Juli	Aug.	Sept.	Okt.	Nov.	Dec.	Jahr
1876	5	21	15	7	9	10	12	8	**17**	**2**	11	11	128
1877	14	17	9	**4**	10	**6**	13	10	12	7	**6**	8	**116**
1878	11	12	17	7	**8**	8	18	13	8	7	10	10	129
1879	15	19	12	10	**8**	12	19	13	7	8	19	**4**	146
1880	14	7	**4**	10	11	11	15	15	6	17	9	19	138
1881	10	10	14	7	9	13	11	18	13	15	8	7	135
1882	9	12	13	13	16	16	14	19	13	12	**21**	14	172
1883	10	12	13	10	11	8	**21**	11	16	10	11	23	156
1884	17	12	17	10	11	19	19	9	6	**20**	15	23	**178**
1885	4	9	16	5	14	11	10	15	12	14	10	14	134
1886	7	7	12	10	12	17	15	**7**	6	11	13	17	134
1887	4	7	16	13	21	11	11	12	10	18	16	22	161
1888	13	11	16	14	9	12	**21**	12	**5**	**20**	8	8	149
1889	7	**24**	**19**	**18**	10	**6**	17	16	15	13	8	10	163
1890	15	4	15	9	**8**	19	18	**21**	9	12	13	8	151
Summe	209	221	273	217	246	280	307	289	220	275	268	294	3021
Jahre	21	21	21	21	21	22	22	22	22	22	22	22	21
Mittel	10.0	10.5	13.0	10.3	11.7	12.7	14.0	13.1	10.0	12.5	12.2	13.4	143.4
Maxim.	18	24	19	18	22	20	21	21	17	20	21	24	178
Minim.	3	1	4	4	8	6	6	7	5	2	6	4	116

Annaberg [Untere Stadt] (I 617)

H = 608 m (*Mulde, Freiberger Mulde, Zschopau, Schmbach*) [1878 = 1.4 m h_r = 2.5 bis 3.0 m, seit

1864	6	9	11	14	12	10	10	14	8	11	**7**	**2**	**114**
1865	11	9	14	**3**	8	13	12	11	**4**	10	13	6	**114**
1866	9	15	13	10	15	14	17	16	8	**2**	19	17	155
1867	21	17	20	**21**	15	14	21	8	13	16	20	20	**206**
1868	11	14	18	18	**5**	11	9	11	6	11	15	16	145
1869	11	14	16	9	14	17	**7**	19	11	14	16	10	158
1870	10	**3**	15	13	6	19	12	**24**	10	14	10	19	155
1871	11	10	11	19	16	**21**	15	11	8	10	12	9	153
1872	**4**	7	11	14	16	11	8	12	8	10	11	11	123
1873	6	11	10	13	20	17	14	9	11	12	12	15	150
1874	12	11	14	14	18	12	10	13	**4**	6	12	18	144
1875	18	10	18	10	10	11	15	**6**	10	18	20	17	163
1876	11	18	22	10	11	11	14	10	**19**	6	17	14	163
1877	14	19	20	13	18	**6**	17	16	12	11	17	16	179
1878	**22**	21	**25**	14	16	12	18	18	11	13	15	14	199
1879	14	18	16	12	14	15	21	16	11	13	**24**	11	185
1880	19	12	**8**	13	15	16	14	16	11	**22**	17	22	185
1881	15	11	15	11	14	20	12	16	15	18	10	7	164
1882	9	10	10	14	18	16	18	22	14	15	22	15	183
1883	10	13	16	13	11	14	21	16	15	12	15	**23**	179
1884	21	8	16	11	11	17	11	12	6	**22**	18	18	171
1885	7	9	18	4	17	12	17	17	17	17	13	17	165
1886	15	9	13	14	11	19	14	8	9	9	13	**23**	157
1887	8	7	17	13	**25**	14	10	10	11	17	11	21	164
1888	17	12	19	17	8	15	**24**	15	9	17	10	9	172
1889	11	**26**	18	17	9	9	18	14	13	13	12	10	170
1890	21	6	13	17	12	20	19	23	13	13	15	8	180

Tage mit mehr als 0.2 mm Niederschlag

Elbe

	Jan.	Febr.	März	April	Mai	Juni	Juli	Aug.	Sept.	Okt.	Nov.	Dec.	Jahr
Summe	344	329	417	351	365	386	398	383	287.	352	396	388	4396
Jahre	27	27	27	27	27	27	27	27	27	27	27	27	27
Mittel	12.7	12.2	15.4	13.0	13.5	14.3	14.7	14.2	10.6	13.0	14.7	14.4	162.7
Maxim.	22	26	25	21	25	21	24	24	19	22	24	23	206
Minim.	4	3	8	3	5	6	7	6	4	2	7	2	114

Oberwiesenthal I (I 618)

H = 922 m — (*Mulde, Freiberger Mulde, Zschopau, Pöhlbach*) — [= 1.5 m h_r = 2.5 m, seit 1876

1864	6	11	12	15	15	19	16	17	16	17	**8**	**2**	154
1865	*14*	15	20	**4**	9	17	11	22	**5**	12	17	10	156
1866	16	21	16	14	18	17	21	21	12	**4**	23	21	204
1867	22	20	21	**23**	14	14	24	9	12	17	18	22	216
1868	22	19	18	17	**6**	14	15	12	10	12	14	21	180
1869	10	14	14	10	17	19	9	18	14	16	20	16	177
1870	15	9	18	14	12	17	11	**27**	13	19	12	23	190
1871	16	16	**10**	20	18	**21**	19	15	11	12	15	12	185
1872	8	11	16	16	16	15	11	15	8	13	17	14	160
1873	11	13	**10**	16	21	17	14	**8**	9	14	16	11	160
1874	15	7	15	15	17	13	**7**	14	6	6	12	19	**146**
1875	17	12	14	12	12	13	15	10	14	18	23	12	172
1876	14	18	22	11	12	12	14	**8**	**23**	9	19	22	184
1877	19	**25**	24	17	19	10	20	13	14	18	18	20	217
1878	23	21	**26**	18	18	11	20	15	15	21	18	21	**227**
1879	**25**	**25**	18	13	15	16	23	16	10	16	**25**	11	213
1880	20	13	**10**	16	18	16	15	17	13	22	17	**25**	202
1881	17	13	16	15	17	**21**	12	20	17	22	13	10	193
1882	10	11	11	18	21	20	18	20	17	19	**25**	19	209
1883	14	13	21	15	14	13	21	20	16	15	15	20	197
1884	23	9	15	9	12	18	16	12	6	**24**	16	18	178
1885	**5**	10	18	6	19	11	15	19	17	14	14	20	168
1886	14	10	14	17	12	19	18	9	10	12	15	23	173
1887	7	8	17	14	**26**	**9**	11	11	13	22	14	24	176
1888	15	18	21	19	10	20	**25**	18	10	18	10	11	195
1889	12	24	17	17	11	14	18	15	16	15	12	18	189
1890	18	**6**	13	16	13	17	19	23	12	17	18	10	182
Summe	408	392	447	397	412	423	438	424	339	424	444	455	5003
Jahre	27	27	27	27	27	27	27	27	27	27	27	27	27
Mittel	15.1	14.5	16.6	14.7	15.3	15.7	16.2	15.7	12.6	15.7	16.4	16.9	185.4
Maxim.	25	25	26	23	26	21	25	27	23	24	25	25	227
Minim.	5	6	10	4	6	9	7	8	5	4	8	2	146

Reitzenhain i. Sachsen (I 621)

H = 772 m — (*Mulde, Freiberger Mulde, Zschopau, Pressnitzbach*) — [= 1.8 m h_r = 2.5 m, seit 1876

1864	**6**	11	13	17	15	14	15	17	10	15	10	8	**151**
1865	15	14	22	**6**	10	17	14	16	7	10	18	12	161
1866	17	17	13	14	16	15	19	17	9	**4**	21	18	180
1867	21	18	20	**21**	18	17	**24**	10	12	19	**25**	23	**228**
1868	22	18	20	18	**6**	10	16	9	7	12	14	19	171
1869	13	12	16	11	16	16	11	18	12	14	20	15	174
1870	13	7	20	16	9	**21**	12	**28**	13	16	**9**	19	183

Tage mit mehr als 0.2 mm Niederschlag

Elbe

	Jan.	Febr.	März	April	Mai	Juni	Juli	Aug.	Sept.	Okt.	Nov.	Dec.	Jahr
1871	13	14	12	**21**	19	**21**	15	13	10	12	13	16	179
1872	9	8	15	17	19	17	10	18	8	9	14	10	154
1873	9	15	**10**	11	22	18	16	12	12	13	15	18	171
1874	12	11	16	16	17	12	**9**	15	**6**	6	14	19	153
1875	19	13	17	10	13	14	14	9	10	19	19	19	176
1876	17	23	18	12	11	16	11	9	**21**	8	18	21	185
1877	19	22	19	15	19	8	22	13	14	16	18	23	208
1878	18	**25**	**24**	13	16	13	20	15	12	13	14	17	200
1879	**23**	22	15	13	15	16	22	17	9	12	20	15	199
1880	20	10	12	14	15	14	16	16	12	21	14	**24**	188
1881	12	11	16	12	14	18	12	18	16	20	12	12	173
1882	10	12	13	20	17	16	18	21	16	15	21	16	195
1883	13	14	16	12	14	10	23	15	16	11	**9**	23	176
1884	21	10	16	11	12	17	12	13	**6**	**24**	17	**24**	183
1885	9	10	22	**6**	14	12	18	19	16	14	12	18	170
1886	14	10	14	12	13	19	16	**7**	10	11	15	21	162
1887	12	10	20	13	**25**	11	10	13	12	20	14	21	181
1888	19	17	21	15	8	15	23	14	11	20	**9**	9	181
1889	11	**25**	18	16	10	**7**	18	13	15	11	12	9	165
1890	22	**6**	**10**	17	14	20	20	22	16	17	15	**6**	185
Summe Jahre	409 27	385 27	448 27	379 27	397 27	404 27	436 27	407 27	318 27	382 27	412 27	455 27	4832 27
Mittel	15.1	14.3	16.6	14.0	14 7	15.0	16.1	15.1	11.8	14.1	15.3	16.9	179.0
Maxim.	23	25	24	21	25	21	24	28	21	24	25	24	228
Minim.	6	6	10	6	6	7	9	7	6	4	9	6	151

Grossbreitenbach (I 632)

H = 650* m (*Saale, Schwarza*) h_r = 2.3 m

1866			*15*	12	15	16	*23*	*21*	17	**3**	*18*	19	
1867	21	19	22	**28**	16	14	21	**6**	12	19	17	23	**218**
1868	16	17	15	19	10	*10*	9	15	7	15	14	21	168
1869	16	18	14	11	14		**8**	14	13	17	19	14	
1870		**5**	9		**8**	*19*	10	*23*	10	18	14		
1871	7	6	10	*21*	12	**20**	15	11	10		**6**	*10*	
1872	9	9	*14*	19	21	11	12	14	12	14	23	18	176
1873	13	12	14	17	*24*	18	*15*	11	*14*	12	14	12	176
1874	18	14	18	14	19	11	16	*15*	**6**	10	14	*20*	175
1875	16	11	*15*	7	14	16	15	9	10	16	18	13	**160**
1876	8	20	23	11	13	12	12	12	**21**	*9*	18	18	177
1877	18	22	20	16	17	8	21	18	17	12	18	13	200
1878	16	11	**28**	14	20	17	18	19	12	18	16	17	206
1879	14	21	15	14	14	19	22	19	10	11	18	9	186
1880	12	13	**7**	17	9	18	15	13	11	22	16	**25**	178
1881	13	14	18	11	11	18	14	21	20	22	15	11	188
1882	11	8	16	16	20	19	20	22	16	17	**26**	20	211
1883	13	12	15	12	12	12	23	13	17	17	22	21	189
1884	**22**	17	14	13	11	17	20	16	9	**24**	14	**25**	202
1885	7	14	19	**5**	21	13	13	15	18	19	12	17	173
1886	17	8	16	16	14	19	14	10	10	12	19	24	179
1887	**6**	8	16	12		**7**	9	12	12	22	17	22	
1888	14	14	24	16		18	**26**	12	7	17	14	9	
1889	8	**24**	17	18	13	12	20	19	18	17	12	11	189
1890	21	**5**	15	13	13	15	22	22	8	16	21	**5**	176

Tage mit mehr als 0.2 mm Niederschlag

Elbe

	Jan.	Febr.	März	April	Mai	Juni	Juli	Aug.	Sept.	Okt.	Nov.	Dec.	Jahr
Summe	316	322	409	352	341	359	413	382	317	379	415	397	3527
Jahre	23	24	25	24	23	24	25	25	25	24	25	24	19
Mittel	13.7	13.4	16.4	14.7	14.8	15.0	16.5	15.3	12.7	15.8	16.6	16.5	181.4
Maxim.	22	24	28	28	24	20	26	23	21	24	26	25	218
Minim.	6	5	7	5	8	7	8	6	6	3	6	5	160

Elster (I 656)

H = 500 m — (*Saale, Weisse Elster*) — h_r = 1.5 bis 1 m

1876	8	15	18	9	9	**9**	11	**9**	**24**	**5**	16	14	147
1877	15	**22**	20	13	17	**9**	17	15	14	15	11	19	187
1878	**19**	15	**21**	12	16	14	18	21	11	18	13	14	**192**
1879	12	19	13	9	10	12	18	12	7	12	**19**	7	150
1880	13	11	**6**	10	12	12	15	18	10	15	12	**22**	156
1881	9	11	12	8	8	17	12	16	15	16	**6**	8	138
1882	10	9	10	**15**	14	17	16	18	13	13	18	12	165
1883	9	8	12	9	10	11	20	14	13	11	14	18	149
1884	17	7	8	7	9	16	15	14	**6**	**23**	14	17	153
1885	**2**	11	13	**4**	13	13	13	12	13	14	13	13	**134**
1886	9	**4**	10	9	12	19	13	**9**	9	11	14	20	139
1887	4	7	15	9	**24**	**9**	**9**	11	11	17	13	21	150
1888	11	12	17	14	**7**	**21**	**23**	12	10	15	8	7	157
1889	5	19	12	12	10	12	18	12	13	11	11	6	141
1890	18	**4**	12	12	16	17	22	**25**	12	18	16	**4**	176
Summe	161	174	199	152	187	208	240	218	181	214	198	202	2334
Jahre	15	15	15	15	15	15	15	15	15	15	15	15	15
Mittel	10.7	11.6	13.3	10.1	12.5	13.9	16.0	14.5	12.1	14.3	13.2	13.5	155.7
Maxim.	19	22	21	15	24	21	23	25	24	23	19	22	192
Minim.	2	4	6	4	7	9	9	9	6	5	6	4	134

Plauen (I 658)

H = 378 m — (*Saale, Weisse Elster*) — h_r = 2.5 m, seit 1876 = 1.4 bis 2 m

1871	6	9	9	**17**	11	**21**	14	12	8	7	9	8	131
1872	6	6	11	14	16	12	8	10	8	10	13	12	126
1873	6	7	10	13	18	15	11	10	12	11	12	10	135
1874	12	8	9	12	17	11	**7**	11	**4**	7	7	11	**116**
1875	16	10	13	7	13	12	14	11	9	13	15	10	143
1876	10	16	**21**	9	**9**	9	11	**9**	**25**	**3**	13	15	150
1877	17	18	14	11	16	**6**	16	15	9	11	11	14	158
1878	17	11	20	12	14	12	16	16	10	13	10	11	162
1879	13	17	8	7	12	15	17	13	7	11	**21**	9	150
1880	14	6	**7**	10	11	11	12	14	11	21	13	21	151
1881	10	9	13	6	10	17	13	17	13	15	**6**	11	140
1882	4	9	10	13	18	16	18	**22**	14	14	**21**	14	173
1883	9	7	14	11	11	14	19	12	13	11	13	20	154
1884	16	9	13	9	11	13	15	10	6	**22**	15	**24**	163
1885	**3**	11	14	**4**	15	10	12	17	13	12	10	16	137
1886	10	6	14	12	14	14	13	12	10	9	14	22	150
1887	**3**	6	14	12	**25**	9	11	**9**	10	15	11	19	144
1888	11	12	18	16	10	19	**24**	14	7	16	**6**	8	161
1889	10	**24**	19	**17**	13	11	20	15	15	16	9	6	**175**
1890	**19**	**3**	11	11	11	18	19	21	9	10	10	**5**	147

Tage mit mehr als 0.2 mm Niederschlag

Elbe

	Jan.	Febr.	März	April	Mai	Juni	Juli	Aug.	Sept.	Okt.	Nov.	Dec.	Jahr
Summe	212	204	262	223	275	265	290	270	213	247	239	266	2966
Jahre	20	20	20	20	20	20	20	20	20	20	20	20	20
Mittel	10.6	10.2	13.1	11.2	13.8	13.3	14.5	13.5	10.7	12.4	12.0	13.3	148.6
Maxim.	19	24	21	17	25	21	24	22	25	22	21	24	175
Minim.	3	3	7	4	9	6	7	9	4	3	6	5	116

Zwenkau (I 661)

H = 131 m (*Saale, Weisse Elster*) h_r = 2.5 m, seit 1876 = 1.5 m

1864	5	12	8	11	12	16	14	13	10	13	14	**2**	130
1865	7	12	15	**3**	6	11	12	13	**3**	10	13	7	**112**
1866	12	12	14	10	13	13	19	12	10	**1**	16	13	145
1867	17	15	11	**19**	13	10	19	7	11	16	17	19	**174**
1868	12	14	14	15	6	**6**	7	13	5	11	13	13	129
1869	7	10	10	6	14	14	9	18	8	15	18	12	141
1870	9	**3**	14	9	8	17	10	18	9	16	10	18	141
1871	8	9	6	**19**	15	**21**	9	11	9	8	7	9	131
1872	7	5	10	14	13	11	**6**	7	11	12	17	11	124
1873	**1**	7	8	9	15	13	10	10	11	8	10	14	116
1874	7	5	9	14	12	12	8	14	**3**	5	12	15	116
1875	13	7	12	9	9	13	9	7	7	15	17	13	131
1876	4	16	13	8	8	10	10	**5**	**18**	5	12	15	124
1877	16	14	12	8	12	7	15	12	12	7	10	10	135
1878	14	12	**19**	11	8	9	16	16	10	7	14	12	148
1879	**20**	17	12	11	13	13	17	11	8	11	18	9	160
1880	13	6	**4**	6	11	9	15	15	8	18	11	**22**	138
1881	12	10	16	6	13	17	10	16	11	13	**5**	6	135
1882	8	10	12	11	13	15	18	**19**	12	12	**22**	12	164
1883	10	10	11	6	11	8	**20**	11	11	11	9	17	135
1884	17	9	14	8	12	19	12	9	7	**20**	13	21	161
1885	6	8	15	4	**20**	13	12	12	11	11	9	12	133
1886	14	7	12	9	14	12	11	7	5	9	11	11	122
1887	3	7	13	11	**20**	9	9	8	8	13	14	15	130
1888	14	10	18	11	9	14	19	10	4	14	10	9	142
1889	5	**23**	17	16	**5**	7	**20**	14	11	13	8	3	142
1890	16	5	14	10	10	18	19	17	5	12	14	10	150
Summe	277	275	333	274	315	337	355	325	238	306	344	330	3709
Jahre	27	27	27	27	27	27	27	27	27	27	27	27	27
Mittel	10.3	10.2	12.3	10.1	11.7	12.5	13.1	12.0	8.8	11.3	12.7	12.2	137.2
Maxim.	20	23	19	19	20	21	20	19	18	20	22	22	174
Minim.	1	3	4	3	5	6	6	5	3	1	5	2	112

Leipzig I [Sternwarte] (I 663)

H = 117 m (*Saale, Weisse Elster, Pleisse*) h_r = 2.5 m, seit 1876 = 1.5 m

1864	**2**	8	11	10	13	**20**	14	15	12	14	13	**0**	132
1865	11	11	12	**4**	**5**	11	13	15	**2**	11	13	9	**117**
1866	12	13	17	11	15	12	**21**	12	15	**2**	17	13	160
1867	12	15	11	18	12	9	18	6	11	15	16	18	161
1868	11	16	17	15	6	8	8	9	8	13	12	16	139
1869	8	12	11	6	14	15	8	14	10	14	17	11	140
1870	8	**1**	15	10	9	16	8	**23**	11	17	10	12	140

Tage mit mehr als 0.2 mm Niederschlag

Elbe

	Jan.	Febr.	März	April	Mai	Juni	Juli	Aug.	Sept.	Okt.	Nov.	Dec.	Jahr
1871	5	8	7	**19**	14	19	10	11	9	8	10	6	126
1872	7	5	11	12	15	10	**7**	9	8	13	**20**	13	130
1873	5	6	10	9	**19**	13	13	12	14	13	10	15	139
1874	12	8	15	13	15	9	8	15	8	6	10	14	133
1875	15	8	11	11	10	13	11	7	8	17	17	12	140
1876	7	19	**20**	8	8	11	12	**5**	**19**	5	15	17	146
1877	15	**20**	16	12	16	7	17	18	11	14	16	13	**175**
1878	14	14	19	10	11	9	19	11	7	10	15	15	154
1879	14	17	15	7	12	12	16	14	8	12	19	8	154
1880	12	8	**5**	9	10	14	16	15	8	17	11	**22**	147
1881	11	8	13	8	10	17	10	16	12	17	**6**	8	136
1882	7	11	13	11	15	16	18	20	11	11	**20**	12	165
1883	8	10	10	9	10	9	17	8	13	12	10	18	134
1884	14	11	13	9	12	16	12	9	6	**21**	14	17	154
1885	7	8	17	5	17	9	12	13	9	17	9	12	135
1886	13	6	12	10	14	11	17	8	6	12	12	20	141
1887	**2**	5	12	11	18	10	11	8	10	15	14	16	132
1888	14	12	18	14	10	13	20	11	6	18	10	8	154
1889	7	**20**	16	16	8	**6**	16	14	13	17	10	5	148
1890	**17**	5	10	10	8	18	17	16	5	11	12	9	138
Summe	270	285	357	287	326	333	369	334	260	352	358	339	3870
Jahre	27	27	27	27	27	27	27	27	27	27	27	27	27
Mittel	10.0	10.6	13.2	10.6	12.1	12.3	13.7	12.4	9.6	13.0	13.3	12.6	143.4
Maxim.	17	20	20	19	19	20	21	23	19	21	20	22	175
Minim.	2	1	5	4	5	6	7	5	2	2	6	0	117

Wernigerode (I 677)

H = 232 m — (*Saale, Bode, Holzemme*) — h_r = 2.6 m

1858											**8**	15	
1859	14	15	19	19	14	13	9	14	15	10	14	10	166
1860	16	**18**	15	17	13	14	19	16	12	**17**	14	17	188
1861	12	12	**20**	17	**20**	13	18	13	**20**	6	15	13	179
1862	16	17	9	13	14	14	19	8	6	14	14	15	159
1863	11	10	18	12	12	16	**7**	12	17	11	10	15	151
1864	**6**	11	9	12	11	16	13	15	8	14	13	**5**	133
1865	14	*14*	*18*	**4**	10	11	*10*	19	*2*	14	13	9	138
1866	15	16	19	15	15	11	19	20	11	**4**	16	19	180
1867	**19**	14	**20**	**21**	15	13	**24**	**7**	9	14	15	**24**	**195**
1868	16	17	17	16	**8**	**8**	10	9	7	14	13	19	154
1869	8	10	11	5	16	18	**7**	15	12	13	17	12	144
1870	12	9	19	10	9	15	15	**22**	12	**17**	14	*18*	172
1871	10	10	**7**	20	15	*20*	16	10	9	9	9	8	143
1872	11	**4**	12	15	18	14	12	12	8	9	**18**	14	147
1873	10	14	12	12	19	12	12	13	16	14	10	8	152
1874	9	6	12	9	17	13	**7**	15	7	7	10	20	**132**
Summe	199	197	237	217	226	221	217	220	171	187	223	241	2533
Jahre	16	16	16	16	16	16	16	16	16	16	17	17	16
Mittel	12.4	12.3	14.8	13.6	14.1	13.8	13.6	13.8	10.7	11.7	13.1	14.2	158.1
Maxim.	19	18	20	21	20	*20*	24	22	20	17	18	24	195
Minim.	6	4	7	4	8	8	7	7	*2*	4	8	5	132

Tage mit mehr als 0.2 mm Niederschlag

Elbe

	Jan.	Febr.	März	April	Mai	Juni	Juli	Aug.	Sept.	Okt.	Nov.	Dec.	Jahr
Bautzen (I 691)													
H = 211 m					(*Havel, Spree*)						h_r = 2.5 m, seit 1876 = 1.4 m		
1864	7	13	8	15	13	10	16	12	11	12	**7**	**2**	126
1865	11	9	14	**4**	9	12	**8**	15	**1**	8	9	3	**103**
1866	11	14	11	12	12	14	17	14	11	**2**	17	14	149
1867	11	12	12	**19**	14	14	18	**5**	9	12	13	14	153
1868	9	8	11	12	**4**	**6**	9	12	5	10	10	16	112
1869	6	11	7	6	12	16	**8**	14	9	13	18	7	127
1870	7	**4**	10	10	10	13	**8**	15	8	16	8	14	123
1871	6	12	7	17	14	17	12	10	7	7	9	4	122
1872	**5**	6	10	12	15	15	10	12	10	8	11	6	120
1873	7	**4**	6	7	13	13	9	9	11	12	8	8	107
1874	7	5	11	10	12	11	10	11	7	5	8	14	111
1875	13	9	12	9	7	9	10	6	8	15	14	12	124
1876	6	15	19	7	5	13	11	6	**20**	**2**	12	11	127
1877	9	13	13	7	13	**6**	11	15	13	13	8	8	129
1878	12	10	17	12	12	9	16	17	6	11	8	12	142
1879	12	10	10	**4**	8	13	15	16	7	10	15	5	125
1880	14	7	**3**	11	16	13	18	16	11	**21**	13	**24**	167
1881	16	10	16	6	13	**18**	11	17	11	16	11	8	153
1882	9	11	9	12	19	**18**	17	18	10	14	**21**	11	169
1883	11	11	14	13	11	12	19	14	12	9	12	21	159
1884	**21**	9	13	7	9	17	13	9	6	**21**	15	23	163
1885	6	7	18	7	15	10	13	**19**	15	14	12	12	148
1886	14	8	12	11	12	16	16	10	7	9	14	18	147
1887	**5**	6	17	14	**21**	10	12	13	11	12	14	20	155
1888	13	13	**22**	13	8	13	20	16	7	17	**7**	12	161
1889	**5**	**24**	18	18	8	12	**23**	**19**	16	12	8	9	**172**
1890	16	**4**	10	12	7	16	19	15	10	15	14	6	144
Summe	269	265	330	287	312	346	369	355	259	316	316	314	3738
Jahre	27	27	27	27	27	27	27	27	27	27	27	27	27
Mittel	10.0	9.8	12.2	10.6	11.6	12.8	13.7	13.1	9.6	11.7	11.7	11.6	138.4
Maxim.	21	24	22	19	21	18	23	19	20	21	21	24	172
Minim.	5	4	3	4	4	6	8	5	1	2	7	2	103
Berlin I (I 698)													
H = 32 m					(*Havel, Spree*)							h_r = 26 m	
1728	12	12	12	13	10	9	8	14	10	10	10	8	128
1729	8	8	6	7	13	13	13	11	6	13	11	17	126
1730	11	11	13	12	18	14	12	14	14	6	18	17	160
1731	14	9	15	8	12	10	16	6	12	9	15	21	147
1732	17	12	14	8	12	17	11	11	13	17	6	10	148
1733	12	12	9	2	12	11	15	16	11	12	20	20	152
1734	12	19	14	15	13	17	11	14	17	12	12	14	170
1735	19	12	7	14	12	14	17	6	13	9	8	15	146
1736	8	11	6	10	14	12	11	5	17	9	14	22	139
1737	22	10	12	9	8	12	13	22	13	16	15	16	168
1738	7	13	11	15	10	11	13	17	8	20	12	21	158
1739	19	17	17	15	10	11	14	18	13	9	11	17	171

Tage mit mehr als 0.2 mm Niederschlag

Elbe

	Jan.	Febr.	März	April	Mai	Juni	Juli	Aug.	Sept.	Okt.	Nov.	Dec.	Jahr
Berlin II (I 699)													
H = 35 m					(*Havel, Spree*)							h_r = 2.6 m, seit 1880 = 1 m	
1847												8	
1848	5	10	10	11	**4**	15	6	15	9	11	12	8	116
1849	*10*	*10*	*17*	11	6	10	13	11	6	12	12	14	132
1850	12	16	11	9	12	11	10	12	12	16	16	13	150
1851	13	8	18	15	15	17	9	11	13	11	16	13	159
1852	17	16	9	7	17	16	**5**	10	15	13	14	22	161
1853	19	16	11	14	11	16	14	9	11	10	10	9	150
1854	12	14	8	7	7	16	10	15	14	9	13	19	144
1855	10	10	12	11	15	11	18	17	6	17	10	22	149
1856	14	13	6	9	16	15	13	18	13	4	11	16	148
1857	10	9	13	15	6	**6**	14	7	7	6	7	13	**113**
1858	14	5	12	5	18	7	16	17	6	11	8	12	131
1859	18	17	18	18	11	13	7	7	17	9	12	13	160
1860	15	15	18	11	13	14	19	14	8	12	11	12	162
1861	13	9	19	15	17	16	15	14	18	4	17	11	168
1862	14	12	11	12	7	17	16	**5**	7	11	6	18	136
1863	13	13	18	14	8	13	9	11	16	8	8	21	152
1864	**3**	10	13	13	13	12	13	15	15	17	11	**5**	140
1865	16	9	16	9	9	14	9	17	**3**	13	16	11	142
1866	14	16	13	14	17	9	17	16	15	**2**	17	21	171
1867	**21**	17	17	**22**	13	10	**23**	7	9	16	20	18	**193**
1868	14	17	13	20	**4**	8	7	14	10	15	16	18	156
1869	12	14	11	7	15	18	7	17	16	17	**22**	16	172
1870	13	8	13	12	9	20	13	**20**	14	19	14	13	168
1871	10	16	8	17	17	**21**	10	10	9	8	10	12	148
1872	11	5	13	13	15	16	10	10	15	12	20	12	152
1873	10	9	10	7	18	12	12	13	14	14	12	17	148
1874	17	8	14	12	12	10	11	17	8	9	12	19	149
1875	**21**	12	14	9	12	15	11	8	10	**23**	19	17	171
1876	8	20	**23**	9	8	13	12	8	**22**	5	16	16	160
1877	18	21	14	8	14	8	16	17	14	16	19	17	182
1878	15	13	22	14	11	10	16	13	9	16	8	15	162
1879	18	19	13	13	7	16	22	**20**	6	17	19	10	180
1880	14	9	6	10	6	17	16	12	6	22	18	**25**	161
1881	10	8	17	**4**	6	12	11	19	13	19	14	11	144
1882	12	13	13	11	14	16	16	**20**	13	15	18	14	175
1883	8	7	**5**	**4**	10	**6**	17	13	10	14	16	22	132
1884	19	14	15	10	11	11	18	**5**	8	21	7	15	154
1885	7	10	17	8	16	12	13	13	15	17	9	10	147
1886	12	3	9	9	10	12	18	10	8	10	13	18	132
1887	4	8	12	11	**20**	7	10	6	11	17	17	18	141
1888	16	14	19	11	6	8	18	11	4	16	11	11	145
1889	9	**24**	12	13	8	8	17	13	16	15	**4**	8	147
1890	14	**2**	10	11	6	18	17	11	**3**	17	15	**5**	129
Summe	555	519	573	485	490	552	574	548	474	566	576	628	6532
Jahre	43	43	43	43	43	43	43	43	43	43	43	43	43
Mittel	12.9	12.1	13.3	11.3	11.4	12.8	13.3	12.7	11.0	13.2	13.4	14.3	151.7
Maxim.	21	24	23	22	20	21	23	20	22	23	22	25	193
Minim.	3	2	5	4	4	6	5	5	3	2	4	5	113

Tage mit mehr als 0.2 mm Niederschlag

Elbe

Schwerin i. M. I (I 712)

(Eldę)

H = 40 m — h_r = 2.6 bis 2 m, seit 1888 = 1 m

	Jan.	Febr.	März	April	Mai	Juni	Juli	Aug.	Sept.	Okt.	Nov.	Dec.	Jahr
1875							**7**	13	9	**22**	20	16	
1876	11	20	21	13	14	8	10	10	18	**9**	13	22	169
1877	11	18	19	8	12	11	**24**	20	18	18	18	19	**196**
1878	18	13	19	10	15	12	21?	14	11	13	19	20?	185
1879	12	17	13	8	9	17	20	**22**	6	15	11	9	159
1880	12	8	**7**	8	**5**	**19?**	20	**8**	12	21	19	**27**	166
1881	9	11	14	**6**	10	7	17	19	12	21	13	8	147
1882	13	9	18	12	14	13	14	18	10?	11	**25**	16	173
1883	9	8	9	8	7	**5**	17	16	14	12	21	21	147
1884	**20**	13	13	7	13	13	21	11	10	21	16	19	177
1885	8	10	15	10	**24**	10	**7**	20	**21**	19	**6**	18	168
1886	18	**3**	12	9	12	13	18	9	8	11	15	17	145
1887	**5**	6	11	11	16	8	10	10	10	17	16	21	**141**
1888	16	17	**22**	**17**	9	9	20	13	**4**	18	13	14	172
1889	8	**23**	17	14	8	7	18	20	15	19	9	11	169
1890	18	**3**	14	11	12	18	22	19	6	16	17	**6**	162
Summe	188	179	224	152	180	170	266	242	184	263	251	264	2476
Jahre	15	15	15	15	15	15	16	16	16	16	16	16	15
Mittel	12.5	11.9	14.9	10.1	12.0	11.3	16.6	15.1	11.5	16.4	15.7	16.5	164.5
Maxim.	20	23	22	17	24	19?	24	22	21	22	25	27	196
Minim.	5	3	7	6	5	5	7	8	4	9	6	6	141

Salzwedel (I 713)

(Jeetzel)

H = 23 m — h_r = 2.8 m

1848	7	17	13	17	**4**	18	12	**22**	13	17	15	10	165
1849	16	14	17	9	12	11	20	14	9	15	13	12	162
1850	12	19	11	11	16	8	12	17	15	19	**21**	14	175
1851	12	11	20	15	17	17	18	11	19	11	12	8	171
1852	18	20	**7**	9	20	**23**	**6**	10	16	18	19	16	182
1853	**21**	16	10	15	12	18	14	14	13		10	12	
1854	18	17	10	6	13	18	11	13	12	14	15	25	172
1855	16	12	19	13	17	12	20	14	8	15	9	18	173
1856	16	15	8	13	**21**	17	18	18	14	6	20	17	183
1857	13	8	13	18	8	9	17	10	9	7	**8**	11	131
1858	13	5	12	6	15	12	20	14	8	9	11	17	142
1859	12	15	21	19	10	11	**6**	13	19	9	13	13	161
1860	16	15	16	7	16	17	10	**22**	11	17	10	16	173
1861	14	13	21	16	15	18	17	14	**20**	**3**	20	12	183
1862	13	12	13	11	11	18	16	**7**	5	14	12	20	152
1863	11	10	18	12	9	16	13	15	16	7	9	22	158
1864	6	11	14	10	14	22	14	15	16	14	12	8	156
1865	15	11	18	**2**	7	13	11	16	**2**	9	13	8	**125**
1866	18	17	12	16	15	11	16	19	12	4	17	16	173
1867	**21**	13	16	**23**	11	11	22	**7**	13	17	16	20	**190**
1886				14	15	14	13	10	7	14	16	18	
1887	**4**	8	9	13	19	**6**	13	11	12	16	19	**26**	156
1888	16	19	**23**	16	8	14	**28**	17	4	16	14	12	187
1889	9	**24**	19	12	11	7	18	17	14	**20**	13	9	173
1890	19	**4**	14	10	10	14	18	18	5	**20**	14	**6**	149

Tage mit mehr als 0.2 mm Niederschlag

Elbe

	Jan.	Febr.	März	April	Mai	Juni	Juli	Aug.	Sept.	Okt.	Nov.	Dec.	Jahr
Summe	333	326	354	313	326	355	383	358	292	311	351	366	3792
Jahre	24	24	24	25	25	25	25	25	25	24	25	25	23
Mittel	13.9	13.6	14.8	12.5	13.0	14.2	15.3	14.3	11.7	13.0	14.0	14.6	164.9
Maxim.	21	24	23	23	21	23	28	22	20	20	21	26	190
Minim.	4	4	7	2	4	6	6	7	2	3	8	6	125

Lüneburg I (I 715)

H = 20 m (*Ilmenau*) h_r = 2.6 bis 2 m, seit 1888 = 1.5 m

1858	12	6	13	6	14	10	14	13	8	9	10	9	124
1859	12	11	17	18	7	12	9	10	22	7	13	11	149
1860	18	16	17	9	17	**20**	14	19	16	19	10	16	**191**
1861	7	12	17	12	13	13	17	14	19	5	19	13	161
1862	16	11	8	16	14	18	20	8	8	12	13	16	160
1863	15	10	17	11	**2**	15	15	16	16	9	8	15	149
1864	5	11	13	8	11	15	13	17	16	11	11	**4**	135
1865	17	8	21	**1**	8	10	10	15	**1**	14	13	**4**	**122**
1866	16	20	11	15	15	15	18	15	11	**3**	19	15	173
1867	18	13	12	**24**	13	11	20	7	13	16	18	19	184
1868	**21**	19	15	22	6	8	10	12	12	14	14	22	175
1869	10	15	9	9	15	15	**5**	10	16	20	18	17	159
1870	11	7	15	10	13	16	11	**24**	12	20	15	12	166
1871	10	11	9	18	12	16	17	11	10	9	12	14	149
1872	9	8	11	10	16	9	10	14	**23**	12	22	16	160
1873	12	9	8	12	20	10	12	19	17	13	13	8	153
1874	13	6	13	7	13	12	9	14	12	8	10	16	133
1875	17	9	13	9	17	17	8	12	10	22	19	13	166
1876	7	**22**	**25**	12	13	13	13	11	19	9	18	16	178
1877	15	**22**	16	6	15	11	19	19	14	19	14	19	189
1878	19	10	21	10	18	11	18	17	14	12	12	20	182
1879	16	16	11	10	8	16	15	16	9	14	14	11	156
1880	16	9	**7**	10	9	17	21	**6**	12	21	19	**24**	171
1881	9	7	15	3	10	9	13	19	16	16	13	8	138
1882	12	9	18	7	12	18	13	22	8	12	**24**	12	167
1883	11	8	10	7	9	**3**	20	15	14	14	21	20	152
1884	17	10	11	8	14	16	20	10	11	21	14	18	170
1885	9	11	16	9	**22**	9	6	14	21	**23**	**7**	14	161
1886	16	6	14	11	13	9	15	14	6	12	16	17	149
1887	**3**	6	8	11	18	8	10	13	12	22	18	22	151
1888	15	15	22	17	10	11	20	15	2	18	13	10	168
1889	7	**22**	16	13	10	6	14	19	14	21	11	8	161
1890	16	**4**	17	13	11	**20**	**22**	17	3	21	15	7	166
Summe	427	379	466	364	418	419	471	477	417	478	486	466	5268
Jahre	33	33	33	33	33	33	33	33	33	33	33	33	33
Mittel	12.9	11.5	14.1	11.0	12.7	12.7	14.3	14.5	12.6	14.5	14.7	14.1	159.6
Maxim.	21	22	25	24	22	20	22	24	23	23	24	24	191
Minim.	3	4	7	1	2	3	5	6	1	3	7	4	122

Hamburg (I 717)

H = 26 m (*Elbe*) h_r = 1.4 m

1876	8	23	24	15	15	13	13	13	**24**	**13**	16	21	198
1877	21	**25**	18	10	14	10	23	**25**	17	20	21	23	**227**

Tage mit mehr als 0.2 mm Niederschlag

Elbe

	Jan.	Febr.	März	April	Mai	Juni	Juli	Aug.	Sept.	Okt.	Nov.	Dec.	Jahr
1878	**22**	15	21	9	17	12	18	17	12	**13**	15	20	191
1879	14	17	13	10	10	17	18	19	10	15	16	12	171
1880	15	13	**8**	9	11	19	**27**	**9**	14	**24**	20	**27**	196
1881	13	14	14	8	12	10	17	18	16	17	15	9	163
1882	12	12	16	12	11	17	15	19	9	14	**23**	12	172
1883	10	9	13	**7**	**9**	**3**	20	15	15	16	19	21	157
1884	**22**	17	12	10	12	13	21	10	10	21	17	21	186
1885	9	13	14	12	**23**	12	**4**	19	16	21	**8**	16	167
1886	18	7	15	**17**	11	13	13	13	10	15	15	20	167
1887	**5**	6	**8**	10	18	4	12	10	14	22	17	24	**150**
1888	16	18	**25**	15	13	16	25	17	9	17	14	12	197
1889	**8**	23	22	10	10	5	16	24	15	23	15	12	183
1890	18	**4**	17	**17**	11	**20**	23	17	**6**	21	18	**5**	177
Summe	211	216	240	171	197	184	265	245	197	272	249	255	2702
Jahre	15	15	15	15	15	15	15	15	15	15	15	15	15
Mittel	14.1	14.4	16.0	11.4	13.1	12.3	17.7	16.3	13.1	18.1	16.6	17.0	180.1
Maxim.	22	25	25	17	23	20	27	25	24	24	23	27	227
Minim.	5	4	8	7	9	3	4	9	6	13	8	5	150

Neumünster (I 720)

H = 26 m (*Stör*) h_r = 2.6 bis 1.8 m, seit 1887 = 1.2 m

1870	14	5	15	9	12	17	11	21	14	**21**	18	11	168
1871	9	10	10	**20**	7	16	15	8	14	**8**	14	18	**149**
1872	13	7	13	8	12	12	8	6	24	15	**29**	18	165
1876	7	17	21	13	11	12	9	11	**25**	10	11	17	164
1877	14		15	11	15	11	21	**26**	13	16	14	15	
1878	15	9	21	**5**	15	7	14	14	10	11	13	16	150
1879		16	11	6	**6**	17	18	16	8	10	14	11	
1880	11	10	**5**	10	7	15	**24**	**3**	16	19	18	21	159
1881	8	6	16		7	7	16	16	17	15	14	11	
1882	8	9	16	14	16	14	14	20	8	11	22	16	168
1883	9	13	11	7	10	7	21	18	17	14	18	18	163
1884	**19**	15	14	7	12	13	18	11	15	18	17	18	177
1885	10	10	13	12	**22**	9	**5**	17	23	20	**9**	15	165
1886	18	7	11	12	11	11	16	10	9	10	13	**22**	150
1887	**4**	7	10	11	15	**5**	12	14	15	**21**	17	21	152
1888	15	14	**25**	**20**	10	16	23	16	**6**	16	15	13	**189**
1889	6	**22**	23	10	10	7	17	23	16	20	13	9	176
1890	15	**4**	18	15	11	**18**	20	19	**6**	19	17	**5**	167
Summe	195	181	268	190	209	214	282	269	256	274	286	275	2462
Jahre	17	17	18	17	18	18	18	18	18	18	18	18	15
Mittel	11.5	10.6	14.9	11.2	11.6	11.9	15.7	14.9	14.2	15.2	15.9	15.3	162.9
Maxim.	19	22	25	20	22	18	24	26	25	21	29	22	189
Minim.	4	4	5	5	6	5	5	3	6	8	9	5	149

Otterndorf (I 721)

H = 3 m (*Elbe*) h_r = 2.4 m

1861		12	**21**	14	14	16	20	16	**21**	*2*	**28**	15	
1862	19	13	11	16	13	**20**	18	11	7	16	*9*	15	168

Tage mit mehr als 0.2 mm Niederschlag

Weser

	Jan.	Febr.	März	April	Mai	Juni	Juli	Aug.	Sept.	Okt.	Nov.	Dec.	Jahr
1863	19	15	18	10	11	17	16	18	**21**	*17*	*16*	20	**198**
1864	6	10	14	8	12	18	11	17	16	17	**8**	*5*	142
1865	16	8	13	**2**	10	10	11	15	**4**	18	*16*	9	132
1866	18	**24**	12	15	16	12	16	16	18	6	24	*20*	197
1867	**20**	13	9	**22**	10	9	22	**5**	17	18	*18*	12	175
1868	16	16	19	17	7	5	8	16	15	16	13	21	169
1869	9	13	9	7	15	12	**4**	14	18	20	24	11	156
1870	11	**4**	15	9	11	13	9	**23**	14	20	13	7	149
1871	**5**	9	9	20	9	13	12	8	13	9	15	9	**131**
1872	12	10	11	7	14	10	9	15	19	9	21	20	157
1873	13	8	9	10	17	6	10	18	19	21	11	14	156
1874	16	8	14	10	11	11	12	19	14	7	**8**	17	147
1875	18	5	8	7	13	15	9	10	9	15	18	8	135
1876	6	22	20	12	13	10	7	12	**21**	8	14	19	164
1877	18	21	17	9	12	11	19	**23**	17	15	18	13	193
1878	13	9	17	4	15	8	15	18	11	14	13	14	151
1879	11	13	11	8	9	**20**	16	16	7	13	12	10	146
1880	*12*	11	**6**	12	**5**	17	22	7	14	23	20	**25**	174
1881	12	9	15	6	11	5	10	16	11	18	12	10	135
1882	11	8	16	9	11	16	16	22	8	12	23	12	164
1883	8	7	8	6	6	7	21	11	13	12	17	21	137
1884	17	12	11	8	13	11	17	9	11	22	15	19	165
1885	11	16	12	13	**23**	8	5	19	**21**	**24**	11	17	180
1886	19	6	15	8	12	12	16	12	11	14	18	24	167
1887	**5**	5	**6**	11	16	**3**	10	14	15	23	11	20	139
1888	13	14	**21**	18	10	13	**24**	16	6	16	14	13	178
1889	9	22	20	10	10	4	17	17	15	19	10	8	161
1890	15	5	18	13	10	18	18	18	7	18	14	**3**	157
Summe	378	348	405	321	359	350	420	451	413	462	464	431	4623
Jahre	29	30	30	30	30	30	30	30	30	30	30	30	29
Mittel	13.0	11.6	13.5	10.7	12.0	11.7	14.0	15.0	13.8	15.4	15.5	14.4	160.6
Maxim.	20	24	21	22	23	20	24	23	21	24	28	25	198
Minim.	5	4	6	2	5	3	4	5	4	*2*	8	3	131

Kassel (II 14)

H = 200* m (*Fulda*) h_r = 14 m, seit 1880 = 1 m

1866	9	16	10	11	13	9	19	16	14	**3**	17	15	152
1867	19	13	13	**22**	10	9	15	7	8	16	9	18	159
1868	11	13	15	13	9	7	7	15	6	14	**8**	16	134
1869	**5**	11	7	5	11	11	8	13	13	11	18	11	124
1870	8	**2**	12	7	7	12	7	17	7	15	10	16	120
1871	9	5	9	15	**6**	17	15	9	12	11	10	9	127
1872	7	8	6	10	12	12	10	7	5	12	20	13	122
1873	**5**	9	**5**	12	19	14	15	14	11	11	10	**7**	132
1874	9	5	12	6	14	9	**5**	7	6	7	12	14	**106**
1875	16	5	11	**4**	13	13	13	**6**	9	10	15	11	126
1876	6	**22**	24	12	**6**	9	13	9	**19**	7	13	17	157
1877	16	**22**	12	5	14	8	16	12	13	14	10	11	153
1878	12	9	**26**	9	11	12	14	16	11	15	20	17	172
1879	16	16	9	15	12	**19**	18	13	10	13	16	**7**	164
1880	10	10	6	8	7	15	16	9	12	**20**	15	**27**	155
1881	13	10	17	6	11	11	9	17	11	17	9	10	141
1882	7	10	13	12	13	**19**	17	18	9	11	**22**	13	164

Tage mit mehr als 0.2 mm Niederschlag

Weser

	Jan.	Febr.	März	April	Mai	Juni	Juli	Aug.	Sept.	Okt.	Nov.	Dec.	Jahr
1883	9	8	13	7	9	9	**22**	13	14	15	20	20	159
1884	19	15	12	11	12	15	17	11	11	19	14	20	**176**
1885	9	12	16	8	**21**	10	10	13	17	18	12	14	160
1886	16	7	13	14	10	**19**	14	10	10	14	17	24	168
1887	8	9	15	10	19	7	12	11	12	**20**	17	22	162
1888	13	13	24	15	11	12	21	15	8	14	12	8	166
1889	7	21	17	15	12	**6**	17	**21**	13	**20**	13	**7**	169
1890	**21**	3	12	14	10	18	19	**21**	**1**	14	18	**7**	158
Summe	280	274	329	266	292	302	349	320	262	341	357	354	3726
Jahre	25	25	25	25	25	25	25	25	25	25	25	25	25
Mittel	11.2	11.0	13.2	10.6	11.7	12.1	14.0	12.8	10.5	13.6	14.3	14.2	149.2
Maxim.	21	22	26	22	21	19	22	21	19	20	22	27	176
Minim.	5	2	5	4	6	6	5	6	1	3	8	7	106

Braunschweig II (II 25)

H = 83 m — (*Aller, Oker*) — h_r = 2 m, seit 1885 = 1.2 m

1868												21	
1869	**7**	14	12	9	15	19	**8**	11	**16**	19	20	14	164
1870	15	**3**	21	11	9	18	11	22	13	15	14	17	169
1871	8	14	12	**21**	16	20	17	**8**	10	**10**	**11**	13	160
1872	11	10	**7**	12	16	15	13	13	13	13	23	18	164
1880	10	11	8	10	8	**21**	14	9	12	**24**	17	**26**	170
1881	14	11	16	**4**	**6**	12	10	19	11	21	15	**8**	**147**
1882	9	11	16	12	13	16	17	**24**	10	11	**24**	16	179
1883	11	7	11	9	8	**5**	18	11	11	15	*20*	*24*	*150*
1884	**21**	15	13	11	13	16	17	9	10	**24**	18	21	188
1885	**7**	10	15	8	**21**	12	12	13	**16**	21	**11**	16	162
1886	15	10	14	16	15	17	17	10	9	12	18	22	175
1887	8	7	13	12	**21**	11	11	12	**16**	19	21	23	174
1888	18	19	**25**	14	10	12	**25**	16	7	18	15	12	**191**
1889	11	**27**	21	13	11	6	18	17	14	18	13	9	178
1890	19	6	13	16	9	18	18	18	**4**	14	19	9	163
Summe	184	175	217	178	191	218	226	212	172	254	259	269	2534
Jahre	15	15	15	15	15	15	15	15	15	15	15	16	15
Mittel	12.3	11.7	14.5	11.9	12.7	14.5	15.1	14.1	11.5	16.9	17.3	16.8	169.3
Maxim.	21	27	25	21	21	21	25	24	16	24	24	26	191
Minim.	7	3	7	4	6	5	8	8	4	10	11	8	147

Göttingen (II 29)

H = 148* m — (*Aller, Leine*) — [seit 1888 = 1.3 m h_r = 2.7 m, seit 1884 = 1.8 m,

1856												9	
1857	7	**2**	12	15	**6**	6	13	10	10	6	**8**	10	**105**
1858	12	4	9	7	13	7	19	14	8	8	9	11	121
1859	12	16	12	16	10	7	9	14	19	11	12	10	148
1860	10	14	15	12	12	12	13	19	9	14	12	15	157
1861	8	9	20	11	17	15	15	12	18	6	16	11	158
1862	15	9	13	9	11	19	16	10	6	14	10	16	148
1863	12	14	15	11	10	16	11	11	15	8	10	18	151
1864	6	10	16	9	10	**20**	14	12	14	11	15	**4**	141
1865	15	11	12	**3**	8	11	10	23	2	14	11	7	127

Tage mit mehr als 0.2 mm Niederschlag

Weser

	Jan.	Febr.	März	April	Mai	Juni	Juli	Aug.	Sept.	Okt.	Nov.	Dec.	Jahr
1866	14	21	14	14	14	9	18	22	14	**5**	**21**	18	184
1867	17	18	22	**24**	14	12	**23**	9	11	**24**	16	22	**212**
1868	18	19	19	16	9	11	11	13	6	17	13	20	172
1869	11	12	10	9	17	14	9	13	14	20	**21**	17	167
1870	13	3	16	10	8	16	10	**24**	13	19	11	16	159
1871	8	14	8	20	14	15	17	10	10	10	**8**	12	146
1872	9	9	11	9	15	14	12	12	6	14	17	16	144
1873	15	10	12	13	19	13	15	11	13	13	10	9	153
1874	13	6	15	7	15	14	9	12	6	7	15	21	140
1875	17	12	13	4	16	16	14	9	11	14	**21**	16	163
1876	8	21	23	11	9	10	17	8	**20**	8	14	17	166
1877	**19**	**24**	19	8	17	9	19	17	11	16	18	15	192
1878	**19**	13	22	8	19	12	17	17	12	13	20	16	188
1879	14	19	10	19	9	16	22	14	13	17	**21**	13	187
1880	11	11	**6**	7	8	18	14	11	10	21	14	**26**	157
1881	14	12	19	6	7	8	**8**	18	13	17	13	12	147
1882			11	11	14	14	17	23	13	15	**21**	12	
1883	8	9	7	6	8	8	22	**7**	13	13	16	22	139
1884	14	12	13	12	9	13	17	11	8	17	12	18	156
1885	5	10	10	8	**23**	13	10	13	16	21	11	10	150
1886	9	4	11	14	10	19	14	10	8	14	17	15	145
1887	**4**	5	15	13	20	**5**	10	10	12	16	14	18	142
1888	10	13	**25**	13	7	13	**23**	11	7	15	13	7	157
1889	7	22	11	14	10	8	17	17	14	18	10	7	155
1890	16	4	15	14	8	16	17	19	**1**	14	19	5	148
Summe	390	392	481	383	416	429	502	466	376	470	489	491	5285
Jahre	33	33	34	34	34	34	34	34	34	34	34	35	33
Mittel	11.8	11.9	14.1	11.3	12.2	12.6	14.8	13.7	11.1	13.8	14.4	14.0	155.7
Maxim.	19	24	25	24	23	20	23	24	20	24	21	26	212
Minim.	4	2	6	3	6	5	8	7	1	5	8	4	105

Osterode a. Harz (II 31)

H = 234 m

(*Aller, Leine, Rhume, Söse*)

h_r = ? m, seit 1890 = 1 m

1857	8	**2**	11	15	**6**	**5**	14	10	7	**4**	5	12	**99**
1858	13	3	10	9	16	7	15	15	6	8	**4**	10	116
1859	14	16	17	15	7	10	11	14	16	9	15	15	159
1860	18	20	19	11	17	15	16	20	15	17	13	15	196
1861	11	8	21	13	18	17	17	11	18	2	17	9	162
1862	17	15	10	11	9	**21**	22	**9**	**2**	13	13	13	155
1863	9	9	11	11	10	16	10	13	10	8	10	20	137
1864	6	15	10	12	11	19	11	15	14	12	10	4	139
1865	16	12	21	**5**	12	11	**7**	16	**2**	12	19	8	141
1866	20	16	11	13	19	8	21	20	15	6	19	18	186
1867	20	16	22	**25**	14	10	**24**	**9**	13	19	21	**25**	**218**
1868	18	19	19	14	9	9	9	13	8	18	14	20	170
1869	11	15	13	7	15	18	9	13	14	19	20	12	166
1870	18	**2**	21	10	10	15	10	**23**	13	19	14	18	173
1871	12	16	**7**	23	15	18	19	10	8	10	9	13	160
1872	8	10	10	11	17	15	14	14	7	12	20	15	153
1873	9	11	10	14	19	15	17	17	14	14	12	12	164
1874	17	7	17	11	17	16	8	13	9	9	12	20	156
1875	19	9	16	10	15	17	13	11	11	16	21	12	170

Tage mit mehr als 0.2 mm Niederschlag

Weser

	Jan.	Febr.	März	April	Mai	Juni	Juli	Aug.	Sept.	Okt.	Nov.	Dec.	Jahr
1876	5	18	25	8	8	11	14	10	**22**	7	14	15	157
1877	16	**22**	15	6	16	8	15	19	13	15	15	13	173
1878	16	10	**24**	9	15	14	19	17	12	13	15	20	184
1879	13	18	11	15	12	19	21	18	11	18	16	9	181
1880	13	11	**7**	10	10	18	20	11	12	**22**	13	**25**	172
1881	13	10	18	6	10	14	11	20	16	16	13	10	157
1882	11	11	15	11	12	18	18	22	13	10	**23**	13	177
1883	9	12	16	8	10	16	22	10	11	12	16	20	162
1884	**23**	12	12	9	12	18	17	18	10	19	13	20	183
1885	6	9	14	7	**24**	13	13	16	17	19	9	15	162
1886	11	7	12	14	12	20	18	10	9	12	17	22	164
1887	**4**	8	14	14	19	7	10	14	11	20	14	**25**	160
1888	13	13	**24**	13	**6**	15	23	13	6	19	14	8	167
1889	9	**22**	20	15	13	10	19	20	12	16	14	7	177
1890	16	5	15	15	11	18	19	17	5	14	16	**3**	154
Summe	442	409	518	400	446	481	526	501	382	459	490	496	5550
Jahre	34	34	34	34	34	34	34	34	34	34	34	34	34
Mittel	13.0	12.0	15.2	11.8	13.1	14.1	15.5	14.7	11.2	13.5	14.4	14.6	163.1
Maxim.	23	22	24	25	24	21	24	23	22	22	23	25	218
Minim.	4	2	7	5	6	5	7	9	2	4	4	3	99

Klausthal I (II 33)

H = 585 m

(*Aller, Leine, Innerste*)

h_r = 2.6 m, seit 1879 = 1.9 bis 1.3 m

1854												25	
1855	22	14	18	14	18	15	22	16	8	17	7	18	189
1856	18	20	11	15	**26**	21	17	17	15	5	22	21	208
1857	19	**3**	17	17	13	**7**	19	11	11	8	**5**	12	**142**
1858	15	5	15	11	20	9	15	14	11	9	10	14	148
1859	23	16	21	20	11	12	11	14	22	11	15	16	192
1860	19	23	25	15	16	19	16	22	15	15	15	18	218
1861	12	13	24	18	18	19	18	13	19	**3**	22	11	190
1862	19	15	12	14	12	19	20	9	5	19	15	19	178
1863	18	13	19	13	10	19	13	13	20	12	14	26	190
1864	**6**	16	12	15	14	19	16	18	14	17	12	**3**	162
1865	19	15	23	**5**	**7**	11	8	22	**4**	12	17	10	153
1866	21	22	19	14	16	10	21	17	13	5	16	19	193
1867	**27**	16	20	**25**	14	9	23	**8**	13	20	22	23	**220**
1868	19	21	19	19	**7**	10	11	12	8	17	17	22	182
1869	13	18	13	6	18	19	8	15	16	21	20	15	182
1870	20	9	19	12	11	16	10	**25**	14	20	15	19	190
1871	10	14	9	21	17	**22**	21	13	11	13	11	14	176
1872	13	10	11	12	17	14	11	15	13	15	20	19	170
1873	13	14	10	18	21	15	16	16	16	17	12	11	179
1874	16	7	16	12	14	16	**6**	16	9	10	13	23	158
1875	19	12	16	12	14	16	12	13	11	18	23	17	183
1876	**6**	21	26	13	11	12	15	12	**23**	7	16	18	180
1877	16	24	22	10	17	10	20	17	14	16	20	15	201
1878	18	12	24	11	13	13		18	11	12	15	22	
1879	18	19	13	17	12	19	23	14	13	22	20	11	201
1880	15	11	**8**	13	10	19	18	14	13	**26**	20	**28**	195
1881	15	10	20	10	9	12	12	19	17	19	18	11	172
1882	12	12	14	16	15	17	17	**25**	13	12	**26**	19	198
1883	13	11	18	10	11	**7**	25	12	16	18	23	23	187

Tage mit mehr als 0.2 mm Niederschlag

Weser

	Jan.	Febr.	März	April	Mai	Juni	Juli	Aug.	Sept.	Okt.	Nov.	Dec.	Jahr
1884	22	15	16	14	15	20	21	11	12	24	16	25	211
1885	11	12	18	8	23	18	13	16	18	21	9	18	185
1886	20	11	15	16	14	21	18	16	9	14	19	25	198
1887	**6**	9	16	14	25	8	13	14	18	24	21	26	194
1888	18	18	**28**	17	9	17	**27**	15	6	21	17	13	206
1889	10	**28**	24	20	14	10	18	22	14	20	16	16	212
1890	17	6	17	17	13	21	21	22	6	20	21	12	193
Summe	578	515	628	514	525	541	575	566	471	560	600	657	6536
Jahre	36	36	36	36	36	36	35	36	36	36	36	37	35
Mittel	16.1	14.3	17.4	14.3	14.6	15.0	16.4	15.7	13.1	15.6	16.7	17.8	187.0
Maxim.	27	28	28	25	26	22	27	25	23	26	26	28	220
Minim.	6	3	8	5	7	7	6	8	4	3	5	3	142

Oldenburg (II 40)

H = 5 m (*Hunte*) h_r = 2.6 m, seit 1885 = 1 m

1856										6	22	17	
1857	18	11	17	14	7	7	18	7	13	13	9	11	145
1858	16	7	12	6	16	9	18	15	12	12	15	10	148
1859	17	9	21	19	**6**	8	8	20	23	7	15	18	171
1860	19	17	21	17	16	21	15	23	22	15	15	15	216
1861	17	16	**25**	13	19	16	20	18	23	5	23	17	212
1862	20	15	16	13	12	**23**	16	11	8	17	14	19	184
1863	22	14	17	10	8	20	15	15	17	21	18	23	200
1864	8	14	17	8	13	18	16	21	16	17	17	5	170
1865	19	18	19	20	11	13	11	19	**6**	18	15	11	180
1866	19	**24**	17	14	12	16	16	23	22	**1**	22	21	207
1867	22	16	16	**26**	13	11	25	7	17	18	22	18	211
1868	20	17	20	18	11	11	11	18	14	19	21	18	198
1869	14	16	11	10	19	19	**6**	14	19	25	22	17	192
1870	15	9	13	12	13	19	18	**25**	15	**26**	18	9	192
1871	16	12	11	22	11	19	15	8	14	12	12	10	162
1872	13	11	13	15	17	12	14	15	23	15	20	24	192
1873	12	13	11	11	21	17	15	18	23	19	15	18	193
1874	16	9	19	9	21	15	11	19	16	14	15	22	186
1875	17	9	12	11	16	18	11	14	12	19	20	15	174
1876	7	23	24	15	12	16	15	15	**26**	10	19	17	199
1877	22	23	23	11	20	12	21	23	14	19	**24**	20	**232**
1878	**23**	12	19	7	16	12	20	19	11	15	15	11	180
1879	**3**	10	**5**	11	12	18	18	15	7	14	11	7	**131**
1880	6	10	**5**	5	7	17	18	**6**	11	18	20	**26**	149
1881	9	10	15	**3**	12	8	10	17	10	16	14	11	135
1882	8	10	14	9	11	17	17	21	12	8	20	11	158
1883	9	13	13	5	8	7	22	13	12	16	15	17	150
1884	15	8	13	13	13	12	18	10	12	21	13	21	169
1885	9	11	14	12	**24**	10	9	13	15	22	**8**	8	155
1886	15	5	10	10	9	7	13	11	**6**	14	19	22	141
1887	7	7	10	12	20	**5**	12	12	17	24	17	18	161
1888	19	19	**25**	18	16	12	**26**	16	8	20	13	12	204
1889	10	22	19	8	10	6	18	19	18	15	12	6	163
1890	16	**1**	15	11	11	17	23	16	8	17	15	**1**	151
Summe	498	441	532	418	463	468	539	536	502	548	585	526	6011
Jahre	34	34	34	34	34	34	34	34	34	35	35	35	34

Tage mit mehr als 0.2 mm Niederschlag

Weser

	Jan.	Febr.	März	April	Mai	Juni	Juli	Aug.	Sept.	Okt.	Nov.	Dec.	Jahr
Mittel	14.6	13.0	15.6	12.3	13.6	13.8	15.9	15.8	14.8	15.7	16.7	15.0	176.8
Maxim.	23	24	25	26	24	23	26	25	26	26	24	26	232
Minim.	3	1	5	3	6	5	6	6	6	1	8	1	131

Elsfleth (II 41)

H = 3 m (*Weser*) h_r = 2.6 m, seit 1884 = 1.4 m

1857												13	
1858	18	7	12	9	15	7	16	10	7	12	10	11	**134**
1859	17	11	22	16	**6**	13	**7**	11	**21**	8	14	11	157
1860	16	17	20	10	19	**21**	18	**26**	20	21	11	13	**212**
1861	8	12	**23**	10	15	15	17	13	18	**4**	19	17	171
1862	16	16	13	14	12	17	20	**7**	6	18	16	18	173
1863	14	14	21	15	**6**	15	16	10	15	12	16	14	168
1864	8	10	13	10	13	20	15	18	18	15	15	5	160
1865	16	8	18	**3**	10	9	9	17	**4**	20	16	12	142
1866	18	21	9	14	13	13	15	20	17	**4**	**23**	**23**	190
1867	**20**	17	10	**25**	11	10	**25**	10	17	22	**23**		
1870						14	13	23	15	**25**	15	13	
1871	9	12	10	**25**	9	20	14	11	12	11	14	12	159
1872	11	12	11	11	16	8	11	12	15	13	20	13	153
1873	11	6	11	9	18	11	14	15	20	16	12	12	155
1874	15	**2**	15	6	10	13	9	12	12	9	12	20	135
1875	19	10	9	7	11	16	10	14	11	14	18	12	151
1876	**4**	21	22	14	10	9	10	11	**21**	7	**7**	17	153
1877	19	**22**	16	4	14	9	20	22	13	18	15	13	185
1878	13	9	17	8	18	13	18	23	13	13	14	15	174
1879	9	18	8	15	10	17	21	23	12	16	15	11	175
1880	12	8	**4**	10	9	19	21	8	14	19	19	**23**	166
1881	15	10	14	6	10	8	15	22	12	16	10	14	152
1882	7	9	13	13	12	16	18	22	11	13	20	9	163
1883	9	10	13	4	8	8	19	16	14	14	18	19	152
1884	17	11	15	14	14	14	16	**7**	10	16	12	17	163
1885	11	11	10	9	**22**	11	9	14	18	21	9	6	151
1886	18	9	19	14	14	14	11	9	7	10	14	20	159
1887	5	6	10	11	19	**4**	14	13	18	21	15	19	155
1888	14	18	22	15	12	12	**25**	17	9	19	15	6	184
1889	8	**22**	22	10	12	8	16	19	12	16	11	11	167
1890	15	5	19	14	12	18	24	19	8	18	17	**4**	173
Summe	392	364	441	345	380	402	486	474	420	461	465	423	4732
Jahre	30	30	30	30	30	31	31	31	31	31	31	31	29
Mittel	13.1	12.1	14.7	11.5	12.7	13.0	15.7	15.3	13.5	14.9	15.0	13.6	165.1
Maxim.	20	22	23	25	22	21	25	26	21	25	23	23	212
Minim.	4	2	4	3	6	4	7	7	4	4	7	4	134

Wilhelmshaven (II 43)

H = 8 m (*Jadebusen*) h_r = 2 m

1876	7	**22**	23	**17**	10	10	9	13	**24**	**10**	12	*15*	172
1877	6	15	15	11	13	11	18	**24**	17	17	19	14	180
1878	10	9	22	8	18	10	18	21	12	18	15	14	175
1879	7	10	9	13	14	**20**	19	21	10	15	17	10	165
1880	7	17	**6**	13	10	18	20	**5**	11	**23**	17	**24**	171

Tage mit mehr als 0.2 mm Niederschlag

Küstenflüsse zwischen Weser und Ems

	Jan.	Febr.	März	April	Mai	Juni	Juli	Aug.	Sept.	Okt.	Nov.	Dec.	Jahr
1881	12	7	13	**4**	10	8	16	18	11	19	12	14	**144**
1882	13	8	15	9	11	17	16	22	16	16	**21**	11	175
1883	10	13	11	**4**	10	5	**27**	17	17	16	16	19	165
1884	**21**	12	11	9	13	14	18	9	11	21	15	17	171
1885	7	14	9	8	**23**	12	**7**	17	22	**23**	**9**	15	166
1886	**21**	**3**	13	10	**9**	12	14	12	14	14	16	21	159
1887	**5**	7	8	8	17	3	12	15	18	**23**	14	21	151
1888	9	14	**25**	16	12	12	24	14	9	19	16	12	**182**
1889	9	17	22	11	13	**2**	15	19	18	16	10	8	160
1890	17	**3**	17	15	14	18	23	18	**8**	20	15	**3**	171
Summe	161	171	219	156	197	172	256	245	218	270	224	218	2507
Jahre	15	15	15	15	15	15	15	15	15	15	15	15	15
Mittel	10.7	11.4	14.6	10.4	13.1	11.5	17.1	16.3	14.5	18.0	14.9	14.5	167.0
Maxim.	21	22	25	17	23	20	27	24	24	23	21	24	182
Minim.	5	3	6	4	9	2	7	5	8	10	9	3	144

Jever (II 43)

H = 10 m (*Hooksieler Tief*) h_r = 2 bis 1.6 m, seit 1886 = 1 m

1856									15	5	**24**	19	
1857	**24**	11	16	18	**7**	8	19	**7**	11	13	**7**	15	156
1858	15	7	13	9	15	9	17	12	8	16	11	9	141
1859	11	12	20	17	10	11	**7**	11	21	12	12	14	158
1860	20	17	17	16	19	18	12	**26**	19	17	12	14	207
1861	10	13	20	10	17	13	20	18	21	**3**	20	13	178
1862	21	17	14	13	12	17	22	12	10	17	9	12	176
1863	14	11	14	9	8	18	10	19	19	14	13	20	169
1864	5	11	16	8	11	16	11	14	15	14	13	**4**	138
1865	17	11	10	**1**	11	9	10	17	**3**	19	16	9	**133**
1866	19	**25**	13	14	11	17	16	23	21	4	22	19	204
1867	18	15	16	**22**	12	11	**25**	12	16	19	20	16	202
1868	18	20	18	18	8	12	8	17	16	18	18	23	194
1869	11	17	13	8	14	16	9	14	18	22	23	15	180
1870	22	8	16	12	11	15	11	23	15	22	15	14	184
1871	12	13	11	**22**	11	17	22	11	16	11	16	14	176
1872	16	11	14	15	17	16	13	16	**24**	13	23	22	200
1873	14	11	12	12	16	13	12	18	17	19	16	18	178
1874	18	10	18	9	18	12	10	19	16	14	16	19	179
1875	16	10	7	10	16	13	**7**	10	10	19	18	11	147
1876	9	22	**25**	17	9	11	13	15	23	13	20	21	198
1877	**24**	24	23	14	**22**	14	15	12	16	17	15	20	**226**
1878	20	12	19	5	13	9	15	19	8	14	17	19	170
1879	11	14	9	13	14	20	22	17	9	16	16	9	170
1880	10	12	**3**	12	8	**21**	18	**7**	13	20	18	**26**	168
1881	14	15	15	2	8	12	15	19	13	16	15	11	155
1882	7	9	13	11	13	17	20	20	9	13	18	14	164
1883	12	11	16	5	13	5	23	19	15	15	18	20	172
1884	21	14	13	11	15	14	20	**7**	10	19	15	17	176
1885	9	13	11	11	21	9	9	17	16	22	13	11	162
1886	18	8	14	12	12	14	15	10	12	11	19	23	168
1887	**3**	5	12	10	20	5	14	18	19	**24**	14	23	167
1888	12	13	23	17	11	12	21	16	5	19	15	17	181
1889	10	22	23	10	13	**3**	18	24	17	16	12	9	177
1890	13	**3**	16	12	11	16	20	18	11	20	17	5	162

Tage mit mehr als 0.2 mm Niederschlag

Ems

	Jan.	Febr.	März	April	Mai	Juni	Juli	Aug.	Sept.	Okt.	Nov.	Dec.	Jahr
Summe	494	447	513	405	447	443	519	547	507	546	566	545	5916
Jahre	34	34	34	34	34	34	34	34	35	35	35	35	34
Mittel	14.5	13.1	15.1	11.9	13.1	13.0	15.3	16.1	14.5	15.6	16.2	15.6	174.0
Maxim.	24	25	25	22	22	21	25	26	24	24	24	26	226
Minim.	3	3	3	1	7	3	7	7	3	3	7	4	133

Gütersloh (II 48)

H = 77 m (*Dalkebach*) h_r = 2.4 m, seit 1887 = 1.1 m

1848	6	19	12	17	**5**	18	11	24	9	14	18	8	161
1849	12	12	15	12	11	6	17	13	9	13	9	18	147
1850	7	18	11	15	16	10	13	16	14	10	17	14	161
1851	12	6	18	14	17	13	17	9	14	13	15	10	158
1852	13	18	10	**3**	21	20	**3**	13	15	15	14	16	161
1853	17	12	11	16	10	11	15	10	9	15	**4**	7	137
1854	14	18	10	8	15	17	11	16	8	15	16	**23**	171
1855	11	8	16	13	15	15	19	18	5	20	6	11	157
1856	15	13	6	16	21	13	15	16	12	6	17	14	164
1857	13	**2**	13	15	9	7	16	**6**	10	8	8	11	**118**
1858	15	3	12	8	14	12	17	13	7	8	8	15	132
1859	13	11	19	13	6	10	7	12	18	12	14	10	145
1860	17	14	20	14	17	15	13	**29**	14	15	9	16	193
1861	11	9	22	14	15	14	15	11	17	**2**	17	9	156
1862	15	9	13	13	10	20	17	11	8	13	12	15	156
1863	11	12	14	13	7	19	10	9	16	9	10	17	147
1864	**5**	11	11	8	12	18	13	14	15	12	11	**1**	131
1865	16	11	18	**3**	9	10	12	16	**3**	15	14	7	134
1866	13	18	9	11	15	9	15	20	15	4	19	16	164
1867	**23**	12	15	**22**	14	12	19	7	15	19	17	14	189
1868	14	15	15	14	11	10	11	16	8	18	12	17	161
1869	9	15	10	4	19	13	8	13	14	16	19	15	155
1870	15	3	14	10	9	13	9	22	12	21	13	14	155
1871	11	14	10	20	11	**22**	20	10	11	11	10	12	162
1872	10	9	10	11	17	13	15	10	12	13	15	16	151
1873	11	11	7	15	17	14	12	13	16	13	10	10	149
1874	15	8	18	6	15	14	7	11	9	8	15	20	146
1875	16	9	10	6	16	13	12	8	9	15	20	13	147
1876	**5**	19	22	11	8	10	11	11	**20**	8	15	16	156
1877	21	23	17	9	18	10	18	19	15	19	13	15	**197**
1878	18	13	21	7	19	12	18	16	11	10	17	15	177
1879	12	17	10	15	11	17	20	16	7	16	16	8	165
1880	9	9	**5**	6	**5**	20	18	10	11	**23**	15	22	153
1881	12	12	17	7	6	8	12	17	16	16	11	14	148
1882	10	11	13	12	12	20	17	20	17	14	**22**	14	182
1883	9	12	10	6	9	6	19	12	12	12	20	18	145
1884	18	7	10	11	13	16	16	11	8	17	12	18	157
1885	9	12	11	7	**24**	13	9	12	16	22	10	15	160
1886	16	6	13	8	9	12	13	9					
1887		3	11	7	17	**5**	13	12	18	19	15	**23**	
1888	15	17	**27**	17	12	14	**27**	13	8	13	15	10	188
1889	10	**24**	14	15	12	8	23	20	15	19	13	10	183
1890	19	4	15	13	14	21	23	21	11	17	18	3	179
Summe	543	509	585	485	563	573	626	605	509	578	581	570	6498
Jahre	42	43	43	43	43	43	43	43	42	42	42	42	41

Tage mit mehr als 0.2 mm Niederschlag

Ems

	Jan.	Febr.	März	April	Mai	Juni	Juli	Aug.	Sept.	Okt.	Nov.	Dec.	Jahr
Mittel	12.9	11.8	13.6	11.3	13.1	13.3	14.6	14.1	12.1	13.8	13.8	13.6	158.0
Maxim.	23	24	27	22	24	22	27	29	20	23	22	23	197
Minim.	5	2	5	3	5	5	3	6	3	2	4	1	118

Münster i. W. (II 49)

H = 55 m (*Münstersche Aa*) h_r = 1.9 m, seit 1883 = 1 m

1852								9	8	14	8	8	
1853		4	11	**25**	7	15	18	14	11	16	3	8?	
1854	13	16	**5**	9	16	17	11	13	11	13	16	24	164
1855	13	14	14	7	12	16	22	13	4	19	8	15	157
1856	15	15	7	15	22	14	19	17	15	6	17	17	179
1857	14	4	16	16	6	7	16	**3**	9	4	**2**	12	**109**
1858	13	4	11	6	16	6	15	9	5	6	8	10	**109**
1859	11	11	15	15	7	13	7	5	16	12	10	12	134
1860	15	16	23	15	14	17	12	21	15	10	9	16	183
1861	9	10	21	9	15	13	14	11	14	**2**	17	12	147
1862	13	14	9	10	16	14	17	3	4	10	10	17	137
1863	14	11	15	13	**3**	15	9	14	13	9	9	20	145
1864	6	12	14	5	12	19	8	8	7	14	12	**0**	117
1865	16	14	17	**2**	10	5	13	16	**1**	14	11	7	126
1866	15	20	14	11	13	9	18	**22**	19	4	18	19	182
1867	**22**	14	13	20	11	11	21	7	12	14	13	14	172
1868	15	7	13	13	11	3	9	14	8	17	18	21	149
1869	14	15	10	5	18	14	**4**	12	14	21	22	20	169
1870	18	6	19	14	10	14	13	20	12	19	16	15	176
1871	13	16	10	22	12	**21**	18	9	12	10	9	12	164
1872	15	12	15	11?	18	13	14	13	14	14	**24**	18	181
1873	14	12	8	13	17	14	8	16	16	13	11	12	154
1874	16	7	19	4	14	9	9	12	12	6	12	18	138
1875	18	8	11	5	14	11	12	10	9	11	17	16	142
1876	**4**	21	23	11	9	9	8	12	**22**	5	16	15	155
1877	20	**22**	11	11	17				13	15	13	15	
1878	13	8	17	8	19	15	16	19	13	11	16	15	170
1879	13	15	8	12	11	20	18	15	8	14	18	5	157
1880	10	15	9	7	4	19	18	7	13	**22**	21	**25**	170
1881	14	11	20	6	10	11	13	**22**	16	18	13	15	169
1882	13	5	13	11	11	*19*		20	14	16	22	16	
1883	14	16	12	4	9	9	**24**	19	16	17	21	23	**184**
1884	19	13	12	7	13	12	14	10	10	21	12	20	163
1885	9	10	14	7	**23**	9	8	11	15	20	9	15	150
1886	16	6	13	12	13	12	15	15	5	13	16	19	155
1887	6	6	11	7	13	**2**	10	12	12	16	16	20	131
1888	13	16	**25**	16	8	11	**24**	12	6	13	16	10	170
1889	13	**22**	16	9	12	7	23	18	12	14	11	10	167
1890	18	**3**	13	13	12	18	22	19	6	11	20	5	160
Summe	507	451	527	406	478	463	520	502	442	504	540	571	5435
Jahre	37	38	38	38	38	37	36	38	39	39	39	39	35
Mittel	13.7	11.9	13.9	10.7	12.6	12.5	14.4	13.2	11.3	12.9	13.8	14.6	155.5
Maxim.	22	22	25	25	23	21	24	22	22	22	24	25	184
Minim.	4	3	5	2	3	2	4	3	1	2	2	0	109

Tage mit mehr als 0.2 mm Niederschlag

Ems

	Jan.	Febr.	März	April	Mai	Juni	Juli	Aug.	Sept.	Okt.	Nov.	Dec.	Jahr
Lingen (II 51)													
H = 25 m					(*Ems*)					h_r = 1.5 m, seit 1885 = 1 m			
1855	8	8	12	9	14	15	21	16	5	18	8	18	152
1856	15	16	9	11	**21**	12	19	19	14	9	21	14	180
1857	20	5	11	14	10	6	20	**5**	13	9	11	11	135
1858	19	4	10	9	16	9	20	12	12	11	11	12	145
1859	18	14	21	19	**5**	10	10	12	**25**	13	14	15	176
1860	**22**	19	21	16	17	20	18	**25**	16	16	11	15	**216**
1861	10	13	22	14	19	19	18	15	20	**3**	19	5	177
1862	15	13	10	15	13	**23**	18	12	**3**	17	8	18	165
1863	18	12	14	13	9	17	10	13	20	11	11	21	169
1864	7	15	14	4	9	16	10	13	13	12	10	**3**	126
1865	15	16	13	**3**	8	10	13	19	**3**	17	12	10	139
1866	21	21	16	13	17	12	18	20	23	5	19	19	204
1867	21	13	13	**24**	10	13	**23**	**5**	15	18	15	17	187
1868	16	17	14	17	9	5	7	20	10	20	18	22	175
1869	12	14	12	5	**21**	12	**6**	14	12	20	16	13	157
1870	16	5	14	9	8	10	13	18	11	20	15	13	152
1871	9	6	9	19	12	16	12	10	13	7	**7**	14	134
1872	9	14	14	11	16	13	12	11	16	8	16	13	153
1873	11	7	10	12	19	10	14	12	14	13	8	9	139
1874	8	5	16	8	9	9	8	12	12	6	14	18	**125**
1875	18	6	11	5	11	13	11	13	10	8	21	16	143
1876	9	23	**24**	10	10	8	8	10	24	11	19	17	173
1877	19	**24**	17	11	12	9	**23**	19	16	14	14	16	194
1878	20	9	21	8	17	14	15	16	12	11	17	15	175
1879	11	15	9	11	13	20	19	19	11	16	12	16	172
1880	9	13	**5**	9	6	18	22	9	12	19	20	**26**	168
1881	10	13	17	6	9	9	12	22	14	16	13	13	154
1882	9	10	14	14	9	21	19	23	12	10	20	16	177
1883	9	14	11	4	10	8	22	14	17	19	19	23	170
1884	18	14	10	9	13	14	18	7	13	20	13	21	170
1885	7	13	13	9	**21**	7	9	12	12	**22**	**7**	13	145
1886	19	8	14	12	12	14	11	11	8	13	19	17	158
1887	**6**	**3**	9	10	**21**	**4**	11	16	14	15	11	18	138
1888	13	13	**24**	16	7	11	21	18	6	20	17	11	177
1889	9	19	14	6	15	7	17	22	12	15	13	8	157
1890	18	**3**	15	12	12	16	**23**	19	5	17	**22**	4	166
Summe	494	437	503	397	460	450	551	533	468	499	521	530	5843
Jahre	36	36	36	36	36	36	36	36	36	36	36	36	36
Mittel	13.7	12.1	14.0	11.0	12.8	12.5	15.3	14.8	13.0	13.9	14.5	14.7	162.3
Maxim.	22	24	24	24	21	23	23	25	25	22	22	26	216
Minim.	6	3	5	3	5	4	6	5	3	3	7	3	125
Osnabrück (II 52)													
H = 65 m					(*Haase*)					h_r = 10 m, seit 1884 = 1 m			
1871								10	11	10	14	14	
1872	11	12	12	16	19	13	13	11	19	11	**22**	19	178
1873	15	13	11	16	21	13	17	17	17	17	12	16	185
1874	18	7	17	10	16	12	**9**	15	12	**8**			
1875	18	11	13	8	15	13	14	14	12	13	22	14	167

Tage mit mehr als 0.2 mm Niederschlag

Ems

	Jan.	Febr.	März	April	Mai	Juni	Juli	Aug.	Sept.	Okt.	Nov.	Dec.	Jahr
1876	9	22	23	11	9	10	12	11	**21**	10	13	17	168
1877	20	23	17	10	11	6	16	14	12	16	17	19	181
1878	**21**	15	22	7	20	13	18	18	12	16	19	15	**196**
1879	16	14	10	14	16	**23**	20	18	11	18	17	12	189
1880	13	13	**7**	6	**5**	19	18	9	11	**24**	18	**26**	169
1881	14	11	15	**2**	7	9	10	**20**	12	13	13	9	135
1882	8	7	9	8	8	17	12	19	9	12	20	13	142
1883	13	9	12	4	7	6	17	15	13	10	17	18	141
1884	13	8	13	7	13	13	16	**8**	7	11	**2**	16	**127**
1885	12	9	17	15	**24**	16	14	16	19	22	*16*		
1886	20	6	14	14	12	21	17	14	7	14	20	**26**	185
1887	**5**	6	14	8	18	5	14	11	15	20	12	20	148
1888	15	15	**26**	**17**	6	10	**23**	12	**4**	15	14	7	164
1889	11	**25**	15	12	10	**4**	19	19	14	16	11	9	165
1890	**21**	**2**	13	12	11	18	17	14	6	16	17	**3**	150
Summe	273	228	280	197	248	241	296	285	244	292	296	273	2790
Jahre	19	19	19	19	19	19	19	20	20	20	19	18	17
Mittel	14.4	12.0	14.7	10.4	13.1	12.7	15.6	14.2	12.2	14.6	15.6	15.2	164.7
Maxim.	21	25	26	17	24	23	23	20	21	24	22	26	196
Minim.	5	2	7	2	5	4	9	8	4	8	2	3	127

Löningen (II 52)

H = 27 m (*Haase*) h_r = 1.4 m, seit 1887 = 1 m

1856								21	17	8	19	15	
1857	19	6	13	13	9	**6**	17	7	13	8	**6**	12	**129**
1858	15	8	13	8	17	7	18	14	11	14	11	13	149
1859	14	11	19	18	**5**	8	9	**6**	22	11	14	14	151
1860	20	17	19	13	17	18	16	**25**	17	14	12	13	201
1861	7	12	23	12	17	15	20	11	16	**5**	**21**	12	171
1862	17	15	14	13	13	**24**	18	13	7	18	12	21	185
1863	15	13	14	15	6	18	14	16	15	14	14	21	175
1864	8	13	17	**4**	11	18	13	18	16	14	14	**4**	150
1865	17	13	17	**4**	12	10	17	18	**3**	13	14	13	151
1866	17	21	14	14	12	11	17	23	18	6	20	19	192
1867	**22**	14	13	**23**	11	12	**25**	7	17	17	**21**	18	200
1868	13	15	14	14	10	8	12	15	5	19	18	22	165
1869	12	16	10	5	19	13	**7**	15	13	20	19	14	163
1870	17	5	17	11	11	12	14	18	12	21	15	9	162
1871	8	14	10	21	8	16	16	11	15	12	12	9	152
1872	15	13	13	13	19	11	15	16	12	12	19	18	176
1873	12	12	7	11	16	14	16	16	15	17	13	12	161
1874	19	11	16	9	13	15	10	16	12	9	16	18	164
1875	20	10	11	7	15	13	13	12	12	16	17	17	163
1876	7	**26**	22	11	10	10	11	12	**24**	8	17	17	175
1877	21	23	16	11	15	11	21	17	12	19	18	18	**202**
1878	21	9	16	9	19	11	15	20	13	11	17	13	174
1879	12	15	9	13	11	19	19	18	11	16	15	9	167
1880	10	14	**6**	8	7	22	23	8	14	19	18	**25**	174
1881	12	10	15	5	7	8	12	21	8	15	10	9	132
1882	7	7	12	13	9	15	18	19	10	14	**21**	17	162
1883	12	14	9	**4**	6	8	20	16	17	16	20	22	164
1884	18	12	11	8	13	10	18	10	12	20	13	19	164
1885	10	13	7	6	**23**	8	8	13	15	21	8	11	143

Tage mit mehr als 0.2 mm Niederschlag

Ems

	Jan.	Febr.	März	April	Mai	Juni	Juli	Aug.	Sept.	Okt.	Nov.	Dec.	Jahr
1886	16	7	15	11	12	9	11	14	7	13	17	19	151
1887	5	6	8	9	16	7	11	12	14	22	16	14	140
1888	12	16	25	18	13	9	21	15	9	17	13	12	180
1889	8	20	16	12	12	7	16	22	17	15	14	7	166
1890	13	3	13	12	10	16	23	16	6	15	17	4	148
Summe	471	434	474	378	424	419	534	531	457	509	541	510	5602
Jahre	34	34	34	34	34	34	34	35	35	35	35	35	34
Mittel	13.9	12.8	13.9	11.1	12.5	12.3	15.7	15.2	13.1	14.5	15.5	14.6	165.1
Maxim.	22	26	25	23	23	24	25	25	24	22	21	25	202
Minim.	5	3	6	4	5	6	7	6	3	5	6	4	129

Emden (II 54)

H = 3 m (*Dollart*) h_r = 1.5 bis 0.9 m

1861	*11*	*11*		9	15	17	20	16	17	2	20	8	
1862	15	*13*	9	12	11	21	15	12	8	13	10	14	153
1863	13	9	11	8	7	17	8	13	15	11	13	19	144
1864	*6*	13	15	8	13	17	12	16	18	16	15	3	152
1865	14	13	9	3	8	11	14	18	4	20	14	6	134
1866	19	23	11	*10*	10	9	17	18	17	5	22	18	179
1867	16	14	13	23	10	8	22	8	18	18	21	10	181
1868		15	20	17	7	7	3	19	9	15	16	21	
1869	10	15	11	11	15	13	7	12	14	22	17	14	161
1870	13		12	10	10	10	12	21	13	21	17	8	
1871		7	8	18	11	16	17	11	13	10	12	11	
1872	13	9	13	11	10	15	14	14	22	9	18	17	165
1873	9	11	10	11	18	11	10	22	20	20	14	11	167
1874	13	7	14	5	14	13	9	14	15	9	15	18	146
1875	18	9	10	4	11	10	9	9	8	13	17	*13*	131
1876	5	18	23	13	7	9	7	13	19	8	17	18	157
1877	20	21	20	11	12	11	20	22	17	18	16	16	204
1878	16	9	17	7	14	13	15	19	9	10	17		
1879		12	11	12	10	19	16	18	9	14	14		
1880	7	12		13	7	22	16	6	13	23	17	26	
1881	16	13	12	8	9	11	12	16	11	17	11	13	149
1882	13	11	15	11	12	17	17	22	8	16	21	17	180
1883	12	11	14	5	13	4	23	15	16	*18*	21	22	174
1884	21	15	10	9	11	10	16	10	12	22	16	17	169
1885	11	15	10	9	22	6	7	16	18	25	*14*	16	169
1886	21	7	15	12	14	11	16	12	11	11	19	24	173
1887	*3*	*5*	*6*	9	19	2	10	16	16	24	12	22	*144*
1888	*12*	16	24	17	10	12	20	17	10	19	16	*17*	*190*
1889	*9*	24	22	12	13	5	17	21	19	*15*	15	*9*	*181*
1890	*21*	*5*	15	16	12	19	18	18	13	17	17	4	*175*
Summe	357	363	380	324	355	366	419	464	412	461	484	412	3778
Jahre	27	29	28	30	30	30	30	30	30	30	30	28	23
Mittel	13.2	12.5	13.6	10.8	11.8	12.2	14.0	15.5	13.7	15.4	16.1	14.7	163.5
Maxim.	21	24	24	23	22	22	23	22	22	25	22	26	204
Minim.	*3*	*5*	*6*	3	7	2	3	6	4	2	10	3	131

Tage mit mehr als 0.2 mm Niederschlag

Rhein

Davos Platz (II 58)

H = 1561 m (*Hinter Rhein, Albula, Landwasser*) h_r = 2 m, 1890 = 8* m

	Jan.	Febr.	März	April	Mai	Juni	Juli	Aug.	Sept.	Okt.	Nov.	Dec.	Jahr
1866												12	
1867	**20**	10	9	17	12	15	13	11	**7**	14	9	14	151
1868	9	4	14	14	**6**	11	18	12	10	12	**4**	12	126
1869	7	7	10	7	15	11	11	15	8	11	13	15	130
1870	8	7	12	6	8	12	12	18	9	12	7	10	**121**
1871	9	4	**5**	17	12	18	12	13	11	8	11		
1873							14	13	9	6	7	3	
1876	5	16	**17**	12	14	14	**9**	15	11	**3**	14	13	143
1877	11	18	14	**20**	18	13	**23**	14	**7**	6	11	14	169
1878	12	5	16	12	14	17	17	20	12	12	13	14	164
1879	8	13	9	17	11	17	**23**	15	9	10	14	8	154
1880	6	8	6	13	16	18	16	**22**	15	18	8	17	163
1881	8	9	12	19	11	17	14	16	**19**	15	5	5	150
1882	4	5	6	10							**16**	16	
1883	7	5	10	8	11	21	12	**6**	16	14	8	11	129
1884	10	6	6	13	11	15	17	14	8	11	**4**	12	127
1885	3	9	6	7	14	14	13	17	14	16	7	10	130
1886	11	9	6	6	7	**24**	10	19	11	9	11	**20**	143
1887	**2**	4	15	**4**	**19**	**9**	18	10	10	12	13	15	131
1888	8	13	15	14	8	14	21	13	16	10	9	**1**	142
1889	6	**22**	9	11	14	23	18	19	16	**19**	9	6	**172**
1890	9	**1**	7	10	12	19	15	21	8	12	15	6	135
Summe	163	175	204	237	233	302	306	303	226	230	208	234	2580
Jahre	20	20	20	20	19	19	20	20	20	20	21	21	18
Mittel	8.2	8.8	10.2	11.8	12.3	15.9	15.3	15.2	11.3	11.5	9.9	11.1	141.5
Maxim.	20	22	17	20	19	24	23	22	19	19	16	20	172
Minim.	2	1	5	4	6	9	9	6	7	3	4	1	121

Altstätten (II 70)

H = 470 m (*Aach*) [seit 1887 = 10* m h_r = 18.3 m, seit Mai 1882 = 1.5m,

1863												15	
1864	4	7	12	10	15	19	16	13	13	9	17	7	142
1865	17	15	17	**1**	9	12	15	**23**	**2**	17	15	5	148
1866	13	18	15	13	16	12	19	22	10	**4**	17	11	170
1867	**21**	10	13	**21**	15	15	16	15	10	15	9	15	175
1868	12	8	15	14	8	12	18	12	5	15	6	**20**	145
1869	9	6	9	9	15	15	**7**	13	9	16	14	15	137
1870	8	8	13	9	8	13	10	18	9	17	8	12	133
1871	7	6	8	18	12	21	15	11	6	12	8	4	**128**
1872	7	7	6	10	12	17	12	18	9	11	9	14	132
1873	6	7	12	18	20	16	12	12	14	11	11	7	146
1874	8	7	13	10	17	13	13	13	5	7	11	16	133
1875	12	9	17	4	12	16	20	11	9	15	16	12	153
1876	4	16	19	12	15	16	10	13	**20**	5	16	14	160
1877	11	21	17	**21**	21	**9**	22	12	13	12	13	17	**189**
1878	12	4	**20**	16	15	20	17	18	14	17	11	15	179
1879	8	16	11	16	15	15	19	12	11	9	14	7	153
1880	4	7	**5**	11	9	15	17	15	15	18	10	18	144

Tage mit mehr als 0.2 mm Niederschlag

Rhein

	Jan.	Febr.	März	April	Mai	Juni	Juli	Aug.	Sept.	Okt.	Nov.	Dec.	Jahr
1881	6	8	9	12	15	17	9	15	17	17	**5**	6	136
1882	5	7	6	14	12	19	17	21	19	17	**23**	13	173
1883	7	7	14	5	14	21	21	**8**	18	14	13	13	155
1884	13	9	8	16	10	20	17	11	7	18	9	15	153
1885	4	11	13	7	22	10	12	16	17	17	9	14	152
1886	12	7	9	10	**6**	**26**	15	18	8	14	13	**20**	158
1887	**3**	**3**	14	7	**23**	11	17	11	12	16	11	19	147
1888	10	12	**20**	17	11	20	**26**	15	15	10	13	**3**	172
1889	7	**23**	13	15	14	20	19	21	12	**22**	10	8	184
1890	13	**3**	8	17	14	23	20	**23**	7	15	21	**3**	167
Summe	243	262	336	333	375	443	431	410	306	370	332	338	4164
Jahre	27	27	27	27	27	27	27	27	27	27	27	28	27
Mittel	9.0	9.7	12.4	12.3	13.9	16.4	16.0	15.2	11.3	13.7	12.3	12.1	154.3
Maxim.	21	23	20	21	23	26	26	23	20	22	23	20	189
Minim.	3	3	5	1	6	9	7	8	2	4	5	3	128

Trogen (II 72)

H = 900* m (*Bodensee, Goldach*) h_r = 1.4 m

1863												13	
1864	4	10	11	10	12	18	15	10	13	9	16	**4**	**132**
1865								**21**	**0**	14	15	**4**	
1866	13	17	15	14	15	**9**	15	18	9	**1**	16	10	152
1867	**23**	12	18	**21**	16	15	17	12	11	15	11	19	**190**
1868	13	10	19	14	**6**	13	17	16	8	16	7	**21**	160
1869	8	8	13	9	17	15	**9**	14	12	16	16	15	152
1870	9	8	15	10	8	14	12	18	11	18	8	16	147
1871	8	7	9	17	13	**22**	14	13	9	11	10	6	139
1872	12	8	10	12	15	16	14	19	8	10	15	14	153
1873	10	9	15	14	**22**	15	13	12	16	11	8	7	142
1874	11	7	15	14	17	13	11	11	5	6	13	19	142
1875	14	9	14	7	12	15	*18*	**8**	*9*				
1876									10	3	12	12	
1877	10	**19**	18	17	20	10	20	17	14	11	12	14	182
1878	12	6	**22**	15	18	18	19	19	13	17	12	13	184
1879	9	15	13	17	**22**	20	**23**	14	13	9	17	12	184
1880	5	9	**5**	18	13	19	18	17	17	**23**	9	15	168
1881	10	11	14	18	14	19	11	17	16	18	**4**	8	160
1882	4	7	11	13	14	18	22	**21**	**21**	15	**21**	13	180
1883	11	10	17	8	13	23	22	9	18	11	14	15	171
1884	14	9	8	16	9	18	17	11	8	17	10	14	151
1885	**3**	10	16	**5**	21	13	12	16	18	17	7	12	150
1886	11	5	10	11	**6**	**25**	14	15	8	13	10	17	145
1887	4	**4**	18	8	19	**9**							
Summe	218	210	306	288	322	357	333	328	267	281	263	293	3184
Jahre	22	22	22	22	22	22	21	22	23	22	22	23	20
Mittel	9.9	9.5	13.9	13.1	14.6	16.2	15.9	14.9	11.6	12.8	12.0	12.7	157.1
Maxim.	23	19	22	21	22	25	23	21	21	23	21	21	190
Minim.	3	4	5	5	6	9	9	8	0	1	4	4	132

Tage mit mehr als 0.2 mm Niederschlag

Rhein

	Jan.	Febr.	März	April	Mai	Juni	Juli	Aug.	Sept.	Okt.	Nov.	Dec.	Jahr
St. Gallen (II 72)													
H = 680 m					(*Bodensee, Steinach*)							h_r = 1.5 m	
1863												16	
1864	9	10	13	8	13	15	13	8	13	9	17	7	135
1865	18	18	17									5	
1866	9	17	17	11	13	11	16	**20**	9	**3**	14	10	150
1867	**20**	11	**20**	19	12	15	17	13	11	15	8	16	177
1868	10	6	19	13	**6**	13	16	14	9	16	6	16	144
1869	8	5	13	8	17	13	9	14	11	13	12	15	138
1870	8	7	15	7	8	13	11	18	10	17	9	14	137
1871	9	5	9	17	11	17	14	12	9	11	9	5	**128**
1872	11	8	7	12	17	16	14	19	8	13	14	12	151
1873	8	9	14	18	22	14	13	12	15	9	9	7	150
1874	8	**4**	15	14	17	14	10	11	**6**	9	10	15	133
1875	13	6	8	**5**	12	13	17	9	8	12	16	10	129
1876	5	12	14	8	10	13	**8**	11	16	5	15	14	131
1877	9	18	14	17	17	**10**	18	17	15	10	10	14	169
1878	11	5	**20**	15	14	19	19	19	11	12	10	15	170
1879	13	15	12	13		19	18	13	10	8	13	8	
1880	6	8	**5**	17	11	16	18	14	15	20	10	17	157
1881	9	10	12	14	13	18	10	16	17	17	**4**	6	146
1882	5	7	10	15	17	15	22	19	**21**	18	20	11	180
1883	12	11	**20**	7	14	22	22	**5**	16	14	15	15	173
1884	14	9	7	14	9	18	16	12	7	16	9	12	143
1885	**4**	12	16	7	22	13	11	11	18	16	11	14	155
1886	13	6	10	11	10	**24**	14	16	10	17	15	**20**	166
1887	5	**4**	16	10	**25**	11	15	12	13	15	11	19	156
1888	13	12	17	17	12	21	**25**	15	15	12	13	4	176
1889	9	**25**	16	14	17	22	17	18	11	**21**	9	12	**191**
1890	15	6	9	**20**	15	20	21	**20**	**6**	14	**21**	**2**	169
Summe	274	266	365	331	354	415	404	368	310	342	310	331	3854
Jahre	27	27	27	26	25	26	26	26	26	26	26	28	25
Mittel	10.1	9.9	13.5	12.7	14.2	16.0	15.5	14.2	11.9	13.2	11.9	11.8	154.9
Maxim.	20	25	20	20	25	24	25	20	21	21	21	20	191
Minim.	4	4	5	5	6	10	8	5	6	3	4	2	128
Isny (II 77)													
H = 720* m					(*Bodensee, Argen, Unt. Argen*)							h_r = 1.2 m	
1876		16?		14	17	17	**11**	13	**20**	**6**	15	15	
1877	13	**23**	**27**	**21**	20	**7**	21	12	16	13	13	18	**204**
1878	**15**	7	23	17	16	17	21	20	14	19	14	18	201
1879	11	21	12	14	21	19	17	15	11	9	14	8	172
1880	6	9	**8**	15	13	16	21	19	15	**20**	8	**23**	173
1881	9	9	15	14	16	17	**11**	18	18	17	**6**	11	161
1882	6	7	9	14	16	20	22	**24**	**20**	17	**23**	18	196
1883	12	10	18	12	15	19	21	**8**	**20**	17	19	16	187
1884	**15**	10	10	15	11	19	18	10	8	17	12	15	160
1885	**5**	15	19	**8**	20	12	**11**	15	16	17	11	14	163
1886	13	8	14	9	9	**24**	14	19	9	11	15	**23**	168
1887	7	**3**	16	9	**29**	9	15	11	11	16	10	21	**157**
1888	10	13	20	18	**7**	21	**27**	15	13	11	10	4	169
1889	8	**23**	15	15	21	20	22	18	15	16	12	9	194
1890	13	4	10	14	14	17	24	20	**7**	13	19	**3**	158

Tage mit mehr als 0.2 mm Niederschlag

Rhein

	Jan.	Febr.	März	April	Mai	Juni	Juli	Aug.	Sept.	Okt.	Nov.	Dec.	Jahr
Summe	143	178	216	209	245	254	276	237	213	219	201	216	2463
Jahre	14	15	14	15	15	15	15	15	15	15	15	15	14
Mittel	10.2	11.9	15.4	13.9	16.3	16.9	18.4	15.8	14.2	14.6	13.4	14.4	175.4
Maxim.	15	23	27	21	29	24	27	24	20	20	23	23	204
Minim.	5	3	8	8	7	7	11	8	7	6	6	3	157

Friedrichshafen (II 79)

H = 407 m *(Bodensee)* h_r = 1.1 m

1874	9	7	13	11	17	16	12	11	7	8	11	**21**	143
1875	**14**	6	13	**6**	13	16	16	11	9	16	16	13	149
1876	4	18	**25**	12	16	16	10	13	17	**4**	11	14	160
1877	12	**22**	18	**20**	23	**8**	22	14	10	13	14	16	192
1878	12	10	22	18	19	18	19	**20**	13	15	13	18	**197**
1879	10	17	12	14	17	18	20	15	10	6	12	8	159
1880	5	6	**4**	16	11	15	18	14	15	**18**	8	**21**	151
1881	8	9	13	15	12	16	11	17	15	11	**4**	8	**139**
1882	7	5	10	11	14	16	20	19	**19**	15	**23**	15	174
1883	11	12	17	8	12	16	19	**7**	18	9	15	13	157
1884	12	12	10	13	10	18	16	12	8	16	7	14	148
1885	5	11	14	7	17	10	**9**	13	14	16	11	14	141
1886	11	5	10	8	**8**	**24**	14	16	7	12	13	**21**	149
1887	**3**	**4**	15	9	**25**	9	16	9	12	14	10	16	142
1888	11	10	18	17	**8**	20	**23**	16	11	11	9	3	157
1889	8	20	16	14	15	19	17	18	13	13	9	8	170
1890	**14**	5	7	18	11	19	17	**20**	**6**	12	21	**2**	152
Summe	156	179	237	217	248	274	279	245	204	209	207	225	2680
Jahre	17	17	17	17	17	17	17	17	17	17	17	17	17
Mittel	9.2	10.5	13.9	12.8	14.6	16.1	16.4	14.4	12.0	12.3	12.2	13.2	157.6
Maxim.	14	22	25	20	25	24	23	20	19	18	23	21	197
Minim.	3	4	4	6	8	8	9	7	6	4	4	2	139

Lohn (II 84)

H = 645 m *(Rhein)* h_r = 1.5 m

1871	9	8	6	**19**	**8**	19	15	**8**	6	13	7	6	**124**
1872	11	8	8	11	**23**	16	13	18	7	15	13	14	157
1873	9	12	16	16	16	11	15	11	10	8	10	**3**	137
1874	9	5	11	12	18	10	13	10	7	6	10	16	127
1875	**16**	5	12	**5**	9	15	12	9	10	10	17	7	127
1876	4	19	**22**	10	9	17	**7**	9	**19**	**4**	11	8	139
1877	12	**21**	19	15	21	**7**	19	14	11	10	15	16	**180**
1878	15	5	18	18	15	16	18	**21**	10	15	13	10	174
1879	6	18	6	16	18	12	20	12	10	9	15	9	151
1880	4	8	7	16	10	17	16	19	15	18	8	**21**	159
1881	11	7	14	12	11	19	10	13	14	11	**6**	10	138
1882	4	5	9	12	15	18	20	18	17	16	**21**	11	166
1883	10	8	13	7	12	17	**22**	**8**	15	11	12	12	147
1884	11	9	**2**	12	13	15	18	12	6	11	8	15	132
1885	5	11	12	**5**	17	8	10	9	15	**19**	8	10	129
1886	13	4	12	11	10	**21**	11	14	8	13	12	19	148
1887	**3**	**3**	15	6	**23**	**7**	10	11	8	16	11	20	133
1888	6	9	17	15	**8**	17	20	11	11	11	13	**3**	141

Tage mit mehr als 0.2 mm Niederschlag

Rhein

	Jan.	Febr.	März	April	Mai	Juni	Juli	Aug.	Sept.	Okt.	Nov.	Dec.	Jahr
1889	4	19	10	11	11	18	15	15	8	**19**	7	6	143
1890	9	**3**	9	14	12	17	15	19	**4**	13	14	**3**	132
Summe	171	187	238	243	279	297	299	261	211	248	231	219	2884
Jahre	20	20	20	20	20	20	20	20	20	20	20	20	20
Mittel	8.6	9.4	11.9	12.2	14.0	14.9	15.0	13.1	10.6	12.4	11.6	11.0	144.7
Maxim.	16	21	22	19	23	21	22	21	19	19	21	21	180
Minim.	3	3	2	5	8	7	7	8	4	4	6	3	124

St. Beatenberg (II 113)

H = 1150 m — (*Aare, Thuner See*) — h_r = 1.1 m

1875	12	12	13	**5**	**12**	18	21	15	12	16	19	9	164
1876	**3**	16	**20**	13	16	19	9	19	15	**5**	13	12	160
1877	11	20	15	13	**25**	12	21	15	11	12	14	17	**186**
1878	12	**4**	16	14	17	20	20	20	12	14	11	12	172
1879	11	15	**5**	**20**	15	19	**23**	13	12	8	13	7	161
1880	6	7	6	14	14	20	18	20	10	**20**	10	14	159
1881	**13**	10	13	18	13	19	12	14	17	15	**7**	9	160
1882	4	6	7	14	14	19	19	20	**20**	17	**20**	13	173
1883	8	10	18	12	16	21	22	12	16	14	13	12	174
1884	**13**	11	6	19	**12**	20	17	15	10	14	8	16	161
1885	5	14	12	12	18	10	**7**	14	10	**20**	11	11	144
1886	12	8	12	14	13	**26**	14	18	8	13	**7**	**19**	164
1887	4	**4**	14	9	23	**8**	18	12	12	12	8	14	**138**
1888	4	11	15	17	13	16	**23**	**11**	12	11	9	**2**	144
1889	4	**23**	16	14	15	21	17	18	12	18	9	6	173
1890	8	**4**	8	17	14	20	18	**24**	**5**	13	14	4	149
Summe	130	175	196	225	250	288	279	260	194	222	186	177	2582
Jahre	16	16	16	16	16	16	16	16	16	16	16	16	16
Mittel	8.1	10.9	12.3	14.1	15.6	18.0	17.4	16.3	12.1	13.9	11.6	11.1	161.4
Maxim.	13	23	20	20	25	26	23	24	20	20	20	19	186
Minim.	3	4	5	5	12	8	7	11	5	5	7	2	138

Neuchâtel (II 125)

H = 488 m — (*Aare, Thièle, Neuchâteler See*) — h_r = 1.3 m

1863												9	
1864	5	5	17	10	11	16	9	**6**	8	**4**	15	**2**	**108**
1865	17	11	13	**3**	10	**5**	9	16	**0**	16	12	**2**	114
1866	10	**21**	17	11	14	10	14	20	9	7	14	13	160
1867	**24**	11	17	**21**	12	16	10	11	11	19	6	9	167
1868	11	4	17	14	7	**5**	12	13	13	14	7	**23**	140
1869	11	9	13	5	18	10	8	7	8	6	11	12	118
1870	7	9	8	4	7	8	7	15	6	19	13	12	115
1871	10	7	7	17	**4**	18	17	9	10	9	**5**	3	116
1872	14	8	7	13	22	14	12	17	9	17	14	15	162
1873	11	9	16	13	17	16	14	12	11	8	10	7	144
1874	5	7	8	9	11	14	11	10	5	7	10	14	111
1875	14	8	**4**	6	14	16	20	13	11	18	20	**2**	146
1876	4	18	**22**	17	12	15	**5**	13	18	**4**	15	15	158
1877	14	18	20	16	**23**	12	19	13	9	13	18	16	**191**

Tage mit mehr als 0.2 mm Niederschlag

Rhein

	Jan.	Febr.	März	April	Mai	Juni	Juli	Aug.	Sept.	Okt.	Nov.	Dec.	Jahr
1878	12	4	17	20	16	13	13	19	8	14	12	19	167
1879	11	19	7	19	17	13	20	13	9	7	15	7	157
1880	5	10	6	16	10	18	13	18	14	19	9	17	155
1881	9	10	13	16	9	11	5	12	14	15	8	8	130
1882	4	4	7	15	14	19	15	16	**22**	16	**22**	19	173
1883	11	10	13	8	13	18	21	8	15	14	15	13	159
1884	9	13	4	8	13	12	14	10	11	7	7	13	121
1885	5	14	10	10	17	11	6	10	18	21	11	13	146
1886	16	4	11	12	13	**21**	11	16	9	16	17	22	168
1887	3	3	18	9	**23**	8	13	11	13	14	13	16	144
1888	8	11	19	18	8	19	**22**	13	9	10	16	5	158
1889	5	15	9	14	18	**21**	11	17	9	**22**	8	7	156
1890	11	2	9	12	17	12	16	**21**	6	11	20	5	142
Summe	266	264	329	336	370	371	347	359	285	347	343	318	3926
Jahre	27	27	27	27	27	27	27	27	27	27	27	28	27
Mittel	9.9	9.8	12.2	12.4	13.7	13.7	12.9	13.3	10.6	12.9	12.7	11.4	145.5
Maxim.	24	21	22	21	23	21	22	21	22	22	22	23	191
Minim.	3	2	4	3	4	5	5	6	0	4	5	2	108

Affoltern i. E. (II 131)

H = 795 m (*Aare, Langeten*) h_r = 1 m

1864						17	11	**7**	10	7	**21**	5	
1865	20	16	21	4	16	**6**	10	**22**	**2**	16	15	6	154
1866	13	21	20	14	16	16	18	21	9	**5**	19	12	184
1867	**26**	11	21	**23**	16	16	14	13	10	18	8	21	197
1868	15	6	22	18	**7**	11	15	14	11	18	10	20	167
1869	11	9	16	7	19	12	10	13	11	16	15	17	156
1870	10	9	14	9	11	13	12	17	14	18	14	20	161
1871	11	7	11	19	9	20	17	12	13	12	12	8	151
1872	17	9	12	14	21	15	14	18	9	17	19	17	182
1873	13	12	18	21	20	18	14	11	17	13	13	8	178
1874	11	9	13	13	17	13	13	12	7	10	10	20	148
1875	17	12	12	6	11	19	22	13	13	20	**21**	12	178
1876	6	21	**25**	15	18	17	**7**	14	17	8	14	16	178
1877	14	22	22	15	23	9	17	13	12	13	17	18	195
1878	14	5	22	18	16	18	16	20	11	15	14	21	190
1879	12	21	8	18	20	13	23	13	12	9	15	7	171
1880	5	7		18	10	19	17	20	14	20	13	17	
1881	11	11	14	20	12	17	10	14	**18**	19	**6**	12	164
1882	**4**	6	12	16	15	20	17	20	**18**	18	20	15	181
1883	13	9	14	7	16	20	21	**7**	15	14	17	14	167
1884	11	10	**6**	13	18	19	17	10	9	11	9	14	**147**
1885	**4**	12	16	10	17	12	9	11	15	20	11	13	150
1886	15	7	11	14	11	22	10	15	7	15	13	**24**	164
1887	6	**4**	18	14	**25**	9	13	13	13	12	12	20	159
1888	9	14	19	20	11	19	**24**	13	13	11	18	**2**	173
1889	6	**23**	18	19	20	**23**	15	21	11	**24**	10	8	**198**
1890	11	**4**	12	17	16	18	19	20	6				
Summe	305	297	397	382	411	431	405	397	317	379	366	367	4093
Jahre	26	26	25	26	26	27	27	27	27	26	26	26	24
Mittel	11.7	11.4	15.9	14.7	15.8	16.0	15.0	14.7	11.7	14.6	14.1	14.1	169.7

Tage mit mehr als 0.2 mm Niederschlag

Rhein

	Jan.	Febr.	März	April	Mai	Juni	Juli	Aug.	Sept.	Okt.	Nov.	Dec.	Jahr
Maxim.	26	23	25	23	25	23	24	22	18	24	21	24	198
Minim.	4	4	6	4	7	6	7	7	2	5	6	2	147
Muri (II 138)													
H = 483 m					(*Aare, Bünz*)							h_r = 2.0 m	
1864			13	6	13	16	**8**	7	11	9	8	**3**	
1865	17	16	17	**3**	12	**6**	10	20	**0**	16	13	5	135
1866	12	**23**	18	14	14	10	14	17	7	8	15	15	167
1867	**22**	10	19	**21**	16	14	12	13	7	15	**7**	16	172
1868	10	5	19	17	**5**	8	15	11	10	18	8	18	144
1869	9	8	13	7	15	11	**8**	13	10	14	14	15	137
1870	6	8	10	6	8	9	11	15	12	19	13	14	131
1871	9	6	8	18	8	17	16	11	9	12	**7**	6	**127**
1872	13	6	8	9	19	16	14	18	10	15	19	18	165
1873	12	11	18	18	20	11	14	13	13	14	14	9	167
1874	9	5	14	12	18	11	13	11	5	9	16	19	142
1875	16	6	12	4	10	19	17	10	9	18	**20**	8	149
1876	4	15	15	8	9	15	**8**	12	15	**3**	17	17	137
1877	13	21	19	19	**23**	11	**23**	13	13	14	18	19	**206**
1878	12	7	**22**	17	21	20	16	**23**	10	18	15	**22**	203
1879	11	18	8	18	20	17	21	13	13	8	15	10	172
1880	5	7	**4**	15	10	15	15	16	13	22	11	21	154
1881	9	13	13	17	13	22	9	16	19	20	10	14	175
1882	6	5	9	15	14	19	20	21	**20**	**27**	**20**	16	192
1883	9	8	12	7	13	18	16	9	15	14	15	15	151
1884	11	11	6	13	11	19	17	**6**	6	10	**7**	13	130
1885	5	11	12	9	19	9	9	11	13	16	9	13	136
1886	10	5	10	11	11	**27**	12	14	7	15	**7**	17	146
1887	**3**	4	15	10	22	9	15	10	11	14	10	15	138
1888	7	9	17	20	9	16	**23**	13	13	12	10	4	153
1889	7	21	15	14	17	18	16	17	12	22	10	5	174
1890	12	**1**	8	12	13	20	17	21	4	12	15	**3**	138
Summe	259	260	354	340	382	403	389	374	287	394	343	350	4041
Jahre	26	26	27	27	27	27	27	27	27	27	27	27	26
Mittel	10.0	10.0	13.1	12.6	14.1	14.9	14.4	13.9	10.6	14.6	12.7	13.0	153.9
Maxim.	22	23	22	21	23	27	23	23	20	27	20	22	206
Minim.	3	1	4	3	5	6	8	6	0	3	7	3	127
Altdorf (II 142)													
H = 454 m, seit 1881 = 484 m					(*Aare, Reuss*)							h_r = 1 bis 1.5 m	
1863												9	
1864	4	8	10	11	13	18	15	10	11	7	13	5	125
1865	12	10	16	**2**	9	**10**	15	20	**1**	12	10	5	122
1866	5	18	13	9	15	14	12	17	10	**2**	15	10	140
1867	**18**	11	19	**19**	13	16	14	**9**	8	14	10	15	166
1868	12	6	18	13	8	11	19	13	10	17	**5**	16	148
1869	7	5	12	7	17	11	**7**	14	8	16	13	14	131
1870	7	5	8	7	10	**10**	12	20	11	16	11	12	129
1871	8	7	7	**19**	10	19	11	15	7	12	11	6	132
1872	7	7	9	11	16	19	15	19	7	16	10	13	149

Tage mit mehr als 0.2 mm Niederschlag

Rhein

	Jan.	Febr.	März	April	Mai	Juni	Juli	Aug.	Sept.	Okt.	Nov.	Dec.	Jahr
1873	11	9	12	**19**	20	13	15	13	14	10	9	5	150
1874	4	4	13	12	15	13	14	11	5	6	9	14	**120**
1875	11	8	16	3	10	17							
1876	4	12	17	12	14	11	10	12	*13*	4	13	12	134
1877	11	20	16		19	13	20	15	8	11	13	16	
1878	11	4	**20**	14	16	19	21	20	13	13	15	14	180
1879	12	14	9	16	17	15	23	11	10	9	16	6	158
1880	4	7	8	13	**6**	17	19	19	14	18	8	11	144
1881	10	10	14	15	11	17	12	15	17	19	6	11	157
1882	4	6	10	15	14	22	19	18	**19**	19	**21**	**18**	**185**
1883	9	7	13	9	15	21	**25**	**9**	**19**	11	13	13	164
1884	12	8	**5**	15	11	18	19	14	9	11	**5**	15	142
1885	4	11	11	9	23	11	11	17	16	**21**	10	14	158
1886	10	9	8	14	8	**24**	11	19	8	15	12	**18**	156
1887	**3**	3	17	10	**24**	12	22	13	11	15	12	**18**	160
1888	5	12	**20**	17	12	13	**25**	16	14	12	8	**3**	157
1889	5	**22**	15	14	12	18	17	17	14	**21**	8	7	170
1890	9	**1**	7	16	15	21	21	**22**	4	12	18	6	152
Summe	219	244	333	321	373	423	424	398	281	339	294	306	3729
Jahre	27	27	27	26	27	27	26	26	26	26	26	27	25
Mittel	8.1	9.0	12.3	12.3	13.8	15.7	16.3	15.3	10.8	13.0	11.3	11.3	149.2
Maxim.	18	22	20	19	24	24	25	22	19	21	21	18	185
Minim.	3	1	5	2	6	10	7	9	1	2	5	3	120

Engelberg (II 145)

H = 1021 m — (*Aare, Reuss, Vierwaldstätter See, Aa*) — h_r = 1.5 m

1863												13	
1864	5	11	15	11	16	21	18	12	13	13	14	3	152
1865	13	12	**21**	**1**	9	**9**	17	**24**	**1**	14	12	4	**137**
1866	10	15	13	13	18	18	18	19	10	**5**	14	11	164
1867	**22**	7	**21**	**20**	13	19	15	16	10	15	8	16	182
1868	12	6	17	13	**8**	17	21	15	9	19	9	18	164
1869	9	9	16	9	18	14	**9**	15	12	15	13	14	153
1870	8	6	14	9	14	15	10	19	12	17	7	18	149
1871	11	8	12	19	13	22	15	15	10	15	10	7	157
1872	13	6	12	13	21	20	15	21	11	20	15	16	183
1873	8	10	15	18	21	17	16	13	15	11	14	5	163
1874	8	8	14	15	19	19	17	14	7	9	13	**19**	162
1875	12	10	13	5	13	17	21	15	9	16	15	7	153
1876	**3**	11	17	13	14	18	10	16	16	6	14	12	150
1877	14	16	19	17	24	15	21	16	13	13	12	**19**	**199**
1878	14	5	**21**	17	18	23	21	22	15	14	15	14	**199**
1879	11	14	11	18	**26**	18	21	11	11	10	16	8	175
1880	5	7	**6**	13	17	21	17	20	12	18	9	14	159
1881	12	10	13	17	15	18	10	16	**20**	**21**	**6**	9	167
1882	4	5	8	15	16	22	21	17	19	18	**22**	17	184
1883	10	6	14	12	15	21	24	**8**	19	14	13	12	168
1884	12	9	**6**	16	10	21	20	14	11	9	**6**	16	150
1885	4	12	13	11	20	10	11	20	13	18	11	14	157
1886	12	7	10	12	10	**27**	13	18	7	10	11	15	152
1887	5	**3**	15	12	23	11	18	13	13	13	11	16	153
1888	8	12	20	18	15	17	**25**	14	15	10	9	**2**	165
1889	8	**23**	13	14	14	18	19	20	16	19	10	8	182
1890	9	5	10	16	15	21	21	23	5	15	16	5	161

Tage mit mehr als 0.2 mm Niederschlag

Rhein

	Jan.	Febr.	März	April	Mai	Juni	Juli	Aug.	Sept.	Okt.	Nov.	Dec.	Jahr
Summe	262	253	379	367	435	489	464	446	324	377	325	332	4440
Jahre	27	27	27	27	27	27	27	27	27	27	27	28	27
Mittel	9.7	9.4	14.0	13.6	16.1	18.1	17.2	16.5	12.0	14.0	12.0	11.9	164.5
Maxim.	22	23	21	20	26	27	25	24	20	21	22	19	199
Minim.	3	3	6	1	8	9	9	8	1	5	6	2	137

Luzern I [Realschulgebäude] (II 147)

H = 454 m — (*Aare, Reuss*) — h_r = 13.6 m

1871	11	7	9	18	**7**	17	12	11	7	9	7	7	**122**
1872	11	6	11	10	16	17	14	19	10	13	15	15	157
1873	12	10	15	17	21	13	17	13	11	15	11	8	163
1874	6	7	14	12	18	17	14	11	**5**	9	12	**23**	148
1875	**17**	8	12	**5**	12	17	21	11	12	19	19	9	162
1876	**4**	20	**22**	11	16	17	**8**	14	16	8	20	15	171
1877	15	17	17	18	**25**	**9**	17	15	10	13	13	20	**189**
1878	13	6	19	17	16	19	17	19	10	13	13	16	178
1879	13	17	10	15	17	16	23	12	10	**8**	15	8	164
1880	5	8	**5**	18	9	14	18	16	11	20	9	17	150
1881	13	11	12	17	12	20	9	17	17	20	**6**	14	168
1882	6	6	9	14	17	22	20	18	**19**	19	**22**	16	188
1883	11	10	15	9	16	21	20	**9**	16	11	15	14	167
1884	11	14	**5**	15	13	20	16	10	10	10	10	14	148
1885	5	12	14	11	22	10	10	14	12	20	11	15	156
1886	13	8	10	11	12	**28**	11	16	8	14	12	22	165
1887	5	4	17	11	24	10	17	11	10	14	11	17	151
1888	7	14	18	**20**	12	17	**26**	14	13	11	10	**3**	165
1889	6	**21**	13	14	15	20	18	**21**	11	**21**	10	9	179
1890	10	**3**	6	17	14	21	20	19	**5**	11	14	**3**	143
Summe	194	209	253	280	314	345	328	290	223	278	255	265	3234
Jahre	20	20	20	20	20	20	20	20	20	20	20	20	20
Mittel	9.7	10.5	12.7	14.0	15.7	17.3	16.4	14.5	11.2	13.9	12.8	13.3	162.0
Maxim.	17	21	22	20	25	28	26	21	19	21	22	23	189
Minim.	4	3	5	5	7	9	8	9	5	8	6	3	122

Glarus (II 157)

H = 471 m — (*Aare, Linth*) — h_r = 2.9 m, seit 1890 = 1.5 m

1863												13	
1864	4	9	14	10	17	17	17	11	13	10	12	4	**138**
1865	**15**	14	15	**2**	**8**	**9**	15	**22**	**2**	16	14	6	**138**
1866	11	20	16	13	15	12	18	20	11	**4**	16	12	168
1867	**15**	11	17	**21**	14								
1871									8	12	9	**3**	
1872	8	6	11	11	20	19	16	19	9	14	13	15	161
1873	10	10	15	17	20	16	17	11	15	11	9	9	160
1874	6	9	15	13	17	16	16	13	7	8	10	20	150
1875	**15**	7	9	4	14	16	21	11	13	16	20	12	158
1876	4	17	**19**	13	16	16	**10**	11	17	**4**	16	12	155
1877	10	**24**	13	20			23	17	11	12	14	17	
1879	12	15	13	18	15	20	22	12	10	10	16	9	172
1880	6	11	9	13	11	19	20	19	14	21	9	18	170

Tage mit mehr als 0.2 mm Niederschlag

Rhein

	Jan.	Febr.	März	April	Mai	Juni	Juli	Aug.	Sept.	Okt.	Nov.	Dec.	Jahr
1881	11	11	14	16	15	19	**10**	18	19	19	**4**	9	165
1882	5	6	10	14	11	23	19	**22**	**21**	17.	**24**	18	**190**
1883	9	10	13	9	14	22	**26**	**10**	20	14	11	14	172
1884	14	8	**6**	12	10	17	21	13	7	13	5	17	143
1885	3	10	13	9	**22**	14	11	16	16	21	9	13	157
1886	13	8	9	10	9	**26**	15	17	10	10	11	**21**	159
1887	**2**	4	16	8	**22**	11	17	12	11	16	12	17	148
1888	8	11	**19**	17	15	15	**26**	15	13	11	9	**3**	162
1889	6	21	14	12	11	21	17	21	14	**23**	8	8	176
1890	11	**3**	10	16	13	21	22	**22**	5	11	18	4	156
Summe	198	245	290	278	309	349	379	332	266	293	269	274	3198
Jahre	22	22	22	22	21	20	21	21	22	22	22	23	20
Mittel	9.0	11.1	13.2	12.6	14.7	17.5	18.0	15.8	12.1	13.3	12.2	11.9	161.4
Maxim.	15	24	19	21	22	26	26	22	21	23	24	21	190
Minim.	2	3	6	2	8	9	10	10	2	4	4	3	138

Zürich III (II 165)

H = 470 m — (*Aare, Limmat*) — h_r = 1.8 m

1863												12	
1864	**5**	7	16	8	11	15	15	**9**	10	8	16	**4**	124
1865	14	13	14	**1**	12	**6**	9	20	**0**	13	12	**4**	**118**
1866	11	**21**	18	15	14	9	12	18	6	7	16	13	160
1867	**19**	9	17	**19**	16	16	10	14	7	15	7	12	161
1868	9	5	16	16	**5**	8	16	13	10	17	**5**	18	138
1869	7	6	11	8	13	12	**8**	13	11	13	11	15	128
1870	6	10	12	5	7	10	11	18	13	17	10	15	134
1871	8	7	9	18	7	19	14	12	6	11	9	**4**	124
1872	12	7	8	10	17	14	13	18	7	11	19	15	151
1873	10	11	17	18	18	10	13	10	13	13	13	5	151
1874	9	8	15	12	16	11	12	13	5	6	15	22	144
1875	14	5	13	5	11	16	19	**9**	10	16	19	11	148
1876	6	18	**23**	10	13	15	9	13	15	**4**	15	16	157
1877	12	**21**	18	17	20	7	21	13	13	9	14	18	183
1878	11	7	**23**	17	18	16	16	**22**	11	16	13	17	187
1879	13	20	10	18	19	17	24	13	11	9	15	10	179
1880	6	8	**6**	17	10	13	17	18	14	21	9	22	161
1881	12	11	13	16	14	17	8	14	**19**	19	6	11	160
1882	6	8	8	15	13	18	20	20	**19**	19	**23**	16	185
1883	12	12	13	9	15	21	17	**9**	17	12	16	13	166
1884	13	12	9	11	11	20	15	10	8	11	7	15	142
1885	6	18	16	8	22	10	10	15	14	21	13	13	166
1886	14	7	11	13	9	**24**	13	17	6	17	15	**26**	172
1887	7	3	16	10	**23**	8	15	12	12	14	18	21	159
1888	9	13	17	**19**	8	17	**26**	12	17	14	13	8	173
1889	6	20	17	16	15	19	17	18	13	**24**	13	10	**188**
1890	14	**2**	11	**19**	16	20	19	21	4	14	18	6	164
Summe	271	289	377	350	373	388	399	394	291	371	360	372	4223
Jahre	27	27	27	27	27	27	27	27	27	27	27	28	27
Mittel	10.0	10.7	14.0	13.0	13.8	14.4	14.8	14.6	10.8	13.7	13.3	13.3	156.4
Maxim.	19	21	23	19	23	24	26	22	19	24	23	26	188
Minim.	5	**2**	6	1	5	6	8	9	0	4	5	4	118

Tage mit mehr als 0.2 mm Niederschlag

Rhein

	Jan.	Febr.	März	April	Mai	Juni	Juli	Aug.	Sept.	Okt.	Nov.	Dec.	Jahr
Einsiedeln (II 167)													
H = 910 m						(*Aare, Limmat, Sihl*)						h_r = 1.9 m	
1863												13	
1864	5	8	10	9	15	17	16	10	11	6	14	4	125
1865	**19**	14	17	**3**	8	**9**	13	20	**1**	15	10	5	134
1866	11	17	17	11	15	12	17	18	9	**3**	16	12	158
1867	18	11	18	**19**	13	14	12	13	11	12	5	13	159
1868	7	6	17	14	**5**	10	13	10	5	15	**4**	18	124
1869	8	7	9	6	13	11	**7**	12	12	11	11	12	**119**
1870	9	8	13	7	9	13	10	14	10	16	7	11	127
1871	9	7	10	13	11	16	11	15	8	12	9	4	125
1872	7	4	**7**	9	11	11	12	13	10	15	12	14	125
1873	9	10	16	17	21	13	15	12	13	10	10	4	150
1874	7	9	11	14	18	12	17	13	7	7	10	15	140
1875	13	6	14	3	13	15	15	11	11	12	16	8	137
1876	**3**	19	19	12	15	18	8	12	16	5	13	9	149
1877	11	21	16	18	**24**	12	20	12	9	14	11	19	187
1878	12	4	19	14	17	16	15	15	15	12	16	20	175
1879	13	16	13	18	19	18	23	12	12	9	15	9	177
1880	5	9	**7**	16	14	17	17	18	14	17	8	16	158
1881	12	10	15	**19**	14	18	8	19	21	18	6	13	173
1882	7	7	9	17	13	18	19	20	**23**	20	**24**	17	**194**
1883	11	8	16	8	11	19	23	**5**	19	13	13	15	161
1884	15	10	8	12	10	20	14	11	7	10	6	13	136
1885	4	10	13	11	21	12	8	13	13	17	10	12	144
1886	13	9	11	14	8	**26**	13	15	10	13	10	**22**	164
1887	4	**2**	17	9	21	10	13	11	11	13	11	20	142
1888	10	13	**20**	15	13	17	**25**	14	12	10	12	**3**	164
1889	6	**22**	14	11	13	18	16	20	12	**23**	9	7	171
1890	11	3	9	18	15	19	21	**23**	4	11	16	**3**	153
Summe	259	270	365	337	380	411	401	381	306	339	304	331	4071
Jahre	27	27	27	27	27	27	27	27	27	27	27	28	27
Mittel	9.6	10.0	13.5	12.5	14.1	15.2	14.8	14.1	11.3	12.6	11.1	11.8	150.6
Maxim.	19	22	20	19	24	26	25	23	23	23	24	22	194
Minim.	3	2	7	3	5	9	7	5	1	3	4	3	119
Basel [Bernoullianum] (II 177)													
H = 284 m						(*Rhein*)						h_r = 13 m, seit 1887 = 1 m	
1875	**14**	5	6	**5**	8	12	18	10	11	16	16	7	128
1876	6	14	**21**	12	11	15	8	11	**19**	**5**	13	10	145
1877	9	15	16	13	17	7	15	10	10	11	14	13	150
1878	6	4	17	16	15	16	12	17	9	13	12	19	156
1879	7	16	7	16	11	13	16	10	7	7	13	7	130
1880	5	10	**4**	**18**	7	16	16	15	14	18	**6**	12	141
1881	8	11	12	14	8	15	8	15	17	15	**6**	10	139
1882	8	7	8	13	12	16	16	**18**	**19**	14	**20**	14	**165**
1883	10	11	9	8	15	18	**20**	**8**	15	12	16	11	153
1884	11	10	5	12	11	11	13	9	10	9	9	12	**122**
1885	**3**	14	13	6	15	9	**4**	9	13	20	9	12	127
1886	11	4	9	12	12	18	11	14	8	13	13	16	141
1887	**3**	4	13	8	**21**	**6**	10	11	8	10	12	**20**	126

Tage mit mehr als 0.2 mm Niederschlag

Rhein

	Jan.	Febr.	März	April	Mai	Juni	Juli	Aug.	Sept.	Okt.	Nov.	Dec.	Jahr
1888	8	11	17	15	**6**	**19**	**20**	9	10	9	14	5	143
1889	4	**17**	13	14	13	16	14	13	9	**22**	11	7	153
1890	12	**3**	7	16	11	17	15	17	**5**	12	18	**4**	137
Summe	125	156	177	198	193	224	216	196	184	206	202	179	2256
Jahre	16	16	16	16	16	16	16	16	16	16	16	16	16
Mittel	7.8	9.8	11.1	12.4	12.1	14.0	13.5	12.3	11.5	12.9	12.6	11.2	141.2
Maxim.	14	17	21	18	21	19	20	18	19	22	20	20	165
Minim.	3	3	4	5	6	6	4	8	5	5	6	4	122

Freudenstadt (II 216)

H = 733 m (*Murg*) h_r = 0.3 bis 0.7 m

1876	9	21	22	11	10	12	**10**	10	**22**	**9**	14	14	164
1877	16	21	24	17	19	**7**	17	12	15	12	14	18	192
1878	16	10	**25**	18	17	16	18	19	10	19	17	20	205
1879	12	20	11	**21**	22	13	**25**	12	13	**9**	17	10	185
1880	**6**	16	**7**	19	11	22	16	16	14	21	13	**23**	184
1881	14	11	16	16	16	19	13	19	19	17	**10**	11	181
1882	7	9	9	17	15	19	22	**22**	19	20	**27**	20	**206**
1883	11	**5**	14	**6**	12	11	23	10	21	16	20	15	164
1884	12	12	12	13	10	14	12	**8**	7	18	11	17	**146**
1885	**6**	15	13	**6**	20	**9**	**10**	11	16	**22**	12	16	156
1886	**19**	10	10	10	13	**24**	14	12	9	15	15	**23**	174
1887	7	8	21	9	**24**	10	**10**	11	10	12	17	21	160
1888	**6**	11	23	**21**	**8**	20	**25**	15	11	14	17	**5**	176
1889	10	**23**	17	15	17	19	18	16	14	17	12	10	188
1890	18	**5**	15	12	18	19	17	20	**5**	16	25	**5**	175
Summe	169	197	239	211	232	234	250	213	205	237	241	228	2656
Jahre	15	15	15	15	15	15	15	15	15	15	15	15	15
Mittel	11.3	13.1	15.9	14.1	15.5	15.6	16.7	14.2	13.7	15.8	16.1	15.2	177.2
Maxim.	19	23	25	21	24	24	25	22	22	22	27	23	206
Minim.	6	5	7	6	8	7	10	8	5	9	10	5	146

Tübingen (II 229)

H = 325 m (*Neckar*) h_r = 0.5* m, seit 1886 = 2.3 m

1874	6	7	9	15	18	12	13	7	**6**	6	12	17	**128**
1875	13	9	10	6	12	14	19	8	8	15	**21**	9	144
1876	7	16	**22**	11	10	14	11	10	**21**	**5**	16	12	155
1877	13	19	19	**16**	12	9	19	10	12	12	13	16	170
1878	**15**	10	20	13	16	16	18	15	9	12	10	14	168
1879	11	**20**	11	13	17	12	21	**23**	10	8	15	11	**172**
1880	7	12	**4**	15	8	19	13	18	14	**19**	9	19	157
1881	11	10	13	9	10	15	12	13	16	11	8	6	134
1882	6	6	8	13	14	14	19	19	16	15	**21**	15	166
1883	9	6	12	**5**	11	15	21	**6**	16	10	12	12	135
1884	**15**	10	7	13	11	13	11	12	8	13	**6**	14	133
1885	**4**	12	15	**5**	17	9	**8**	13	18	18	8	14	141
1886	8	**4**	11	9	12	**21**	14	13	7	15	16	**22**	152
1887	5	5	17	7	**26**	**6**	12	10	9	13	10	20	140
1888	12	16	19	**16**	**5**	**21**	**25**	16	10	12	**6**	**3**	161
1889	7	17	14	11	12	18	14	9	13	17	8	4	144

Tage mit mehr als 0.2 mm Niederschlag

Rhein

	Jan.	Febr.	März	April	Mai	Juni	Juli	Aug.	Sept.	Okt.	Nov.	Dec.	Jahr
Summe	149	179	211	177	211	228	250	202	193	201	191	208	2400
Jahre	16	16	16	16	16	16	16	16	16	16	16	16	16
Mittel	9.3	11.2	13.2	11.1	13.2	14.3	15.6	12.6	12.1	12.6	11.9	13.0	150.1
Maxim.	15	20	22	16	26	21	25	23	21	19	21	22	172
Minim.	4	4	4	5	5	6	8	6	6	5	6	3	128

Schopfloch (II 232)

H = 770 m (*Neckar, Lauter*) h_r = 0.1 m bis 1.2 m

1842				6	7	9	13	9	11	11	14	6	
1843	21	7	12	19	21	19	18	14	10	18	10	7	176
1844	15	16	19	5	14	**6**	21	20	16	12	14	6	164
1845	10	14	20	10	16	17	15	19	11	14	13	**23**	182
1846	14	17	14	21	9	9	15	13	10	18	8	21	169
1847	14	12	9	20	12	20	14	13	18	13	4	8	157
1848	**5**	14	18	19	**4**	18	12	15	11	11	15	5	147
1849	17	14	13	17	15	12	8	12	8	15	10	16	157
1850	11	17	12	15	16	18	19	16	9	**21**	24	10	188
1851	12	8	17	14	18	10	20	16	16	12	14	8	165
1852	12	17	**5**	6	15	19	9	**23**	16	10	16	8	156
1853	16	16	13	21	17	20	14	13	9	12	**3**	8	162
1854	10	18	6	8	17	20	13	18	4	13	17	22	166
1855	14	15	19	7	10	11	17	13	7	11	10	12	146
1856	18	7	7	11	23	18	13	14	17	3	16	13	160
1857	10	**1**	12	13	13	10	**6**	14	7	6	**3**	9	**104**
1858	11	8	12	11	20	9	15	12	11	8	8	11	136
1859												13	
1860	18	21	21	11	17	21	16	21	**22**	14	12	18	212
1861	9	4	25	11	18	18	20	13	18	**1**	20	10	167
1862	20	12	13	16	17	**22**	17	16	12	15	12	19	191
1863	14	8	19	17	14	21	16	10	15	8	14	18	174
1864	6	12	14	10	14	21	18	14	15	9	18	5	156
1865	22	19	22	**3**	17	10	14	21	**2**	15	17	**2**	164
1866	17	20	24	16	16	16	18	22	15	6	20	14	204
1867	**23**	17	24	**26**	20	18	17	13	14	18	14	22	**226**
1868	14	15	17	14	12	11	15	9	7	14	9	21	158
1869	10	11	14	8	17	14	8	11	11	15	18	15	152
1870	14	8	16	10	10	14	12	21	13	19	11	19	167
1871	9	9	11	20	10	20	19	11	5	10	11	10	145
1872	6	8	10	11	18	18	13	18	9	13	16	14	154
1873	9	14	18	19	20	17	15	11	13	12	12	10	170
1874	8	9	15	16	20	11	10	12	6	6	12	18	143
1875	17	11	12	8	13	14	21	10	8	17	**25**	13	169
1876	8	22	24	9	13	15	12	10	19	8	17	14	171
1877	17	**24**	24	17	20	8	20	15	16	12	14	17	204
1878	17	10	**27**	18	18	15	18	17	12	17	9	22	200
1879	12	21	12	11	20	16	21	13	11	9	19	13	178
1880	9	8	7	16	10	20	16	14	12	19	10	22	163
1881	10	12	14	11	12	14	10	14	18	11	11	11	148
1882	6	9	8	16	12	16	19	21	17	15	20	15	174
1883	9	12	15	8	11	14	22	**6**	13	13	11	18	152
1884	17	11	11	10	7	13	14	13	6	18	14	18	152
1885	6	12	17	5	18	11	9	10	17	20	10	5	140
1886	12	5	12	10	8	20	9	14	9	12	17	21	149
1887	6	6	16	6	**24**	9	15	12	7	15	12	22	150

Tage mit mehr als 0.2 mm Niederschlag

Rhein

	Jan.	Febr.	März	April	Mai	Juni	Juli	Aug.	Sept.	Okt.	Nov.	Dec.	Jahr
1888	13	14	16	16	8	18	**23**	13	10	11	8	4	154
1889	7	23	15	15	13	16	16	14	15	19	12	6	171
1890	14	5	8	13	14	19	17	19	5	15	18	4	151
Summe	589	593	709	620	708	735	732	692	563	614	642	646	7744
Jahre	47	47	47	48	48	48	48	48	48	48	48	49	47
Mittel	12.5	12.6	15.1	12.9	14.8	15.3	15.3	14.4	11.7	12.8	13.4	13.2	164.0
Maxim.	23	24	27	26	24	22	23	23	22	21	25	23	226
Minim.	5	1	5	3	4	6	6	6	2	1	3	2	104

Kirchheim unter Teck (II 233)

H = 322 m (*Neckar, Lauter*) h_r = 1.5 m

1875	13	11	**5**	**4**	10	11	19	**9**	7	16	21	14	**140**
1876	5	18	**25**	10	9	14	11	11	11	**11**	16	11	152
1877	12	**22**	22	14	21	**7**	18	14	13	12	13	14	182
1878	**16**	9	23	**19**	20	14	15	**21**	15	**11**	9	9	181
1879	14	**22**	13	16	19	16	21	13	10	**11**	18	13	**186**
1880	9	10	6	16	12	**21**	15	13	14	20	11	**25**	172
1881	10	12	14	9	9	11	11	16	**18**	15	**6**	9	**140**
1882	6	9	9	16	14	18	20	17	16	17	**24**	16	182
1883	13	13	15	8	11	14	21	**9**	13	16	15	15	163
1884	**16**	11	9	10	8	13	15	14	6	17	12	18	149
1885	5	12	16	8	19	**7**	**9**	13	16	**21**	7	14	147
1886	13	**4**	13	9	12	20	10	16	7	12	19	21	156
1887	**4**	6	19	9	**22**	8	14	10	6	16	16	19	149
1888	14	15	16	17	**7**	20	**24**	14	10	13	10	**4**	164
1889	8	17	15	14	13	16	17	13	12	16	11	9	161
1890	15	**4**	9	14	15	20	14	19	**4**	13	20	**4**	151
Summe	173	195	229	193	221	230	254	222	178	237	228	215	2575
Jahre	16	16	16	16	16	16	16	16	16	16	16	16	16
Mittel	10.8	12.2	14.3	12.1	13.8	14.4	15.9	13.9	11.1	14.8	14.3	13.4	161.0
Maxim.	16	22	25	19	22	21	24	21	18	21	24	25	186
Minim.	4	4	5	4	7	7	9	9	4	11	6	4	140

Stuttgart (II 237)

H = 268 m (*Neckar*) h_r = 0.5* m

1825	**18**	13	9	12	8	14	**2**	15	9	12	11	9	132
1826	3	6	8	9	12	13	14	**8**	10	13	16	10	122
1827	15	8	**22**	11	16	18	9	17	7	11	18	11	163
1828	14	13	19	17	13	10	15	14	11	16	9	8	159
1829	9	14	9	19	7	17	15	13	**21**	11	11	7	153
1830	6	9	10	20	11	15	14	14	15	10	9	13	146
1831	8	15	18	18	12	16	13	15	15	7	17	12	166
1832	8	**3**	12	8	12	**22**	9	13	8	7	11	15	128
1833	6	12	9	18	**5**	10	13	16	19	6	10	**26**	150
1834	14	7	6	7	9	14	8	9	5	12	7	11	**109**
1835	10	16	10	13	19	7	7	14	13	17	7	8	141
1836	10	11	13	17	11	15	8	10	16	9	14	20	154
1837	11	10	9	12	15	14	12	12	10	13	**23**	6	147
1838	11	9	13	11	15	20	10	10	9	8	16	7	139

Tage mit mehr als 0.2 mm Niederschlag

Rhein

	Jan.	Febr.	März	April	Mai	Juni	Juli	Aug.	Sept.	Okt.	Nov.	Dec.	Jahr
1839	15	11	11	15	12	9	12	12	15	9	13	18	152
1840	15	5	14	**2**	13	12	16	9	12	8	17	4	127
1841	17	11	10	8	10	17	16	11	12	19	11	20	162
1842	13	**3**	18	3	9	9	13	10	11	6	13	4	112
1843	16	9	8	15	16	19	12	9	7	17	12	6	146
1844	14	17	16	6	16	11	**22**	17	17	12	16	8	172
1845	9	13	16	16	16	15	15	16	9	11	14	19	169
1846	11	12	12	15	7	7	10	16	8	14	10	16	138
1847	10	9	**1**	17	10	13	11	11	12	10	7	8	119
1848	6	13	13	17	6	16	8	13	9	14	15	6	136
1849	11	10	11	17	14	11	11	10	7	16	11	13	142
1850	13	13	9	17	16	16	17	15	8	17	16	8	165
1851	11	8	17	**22**	17	10	21	16	13	10	11	5	161
1852	11	18	6	5	13	18	12	**21**	14	11	16	9	154
1853	9	11	13	21	16	17	16	10	10	16	**4**	5	148
1854	7	17	9	9	19	18	17	11	6	12	15	22	162
1874			9	8	16	10	14	11	7	6	10	18	
1875	**18**	10	11	7	11	16	19	9	9	15	22	17	164
1876	10	20	**23**	10	6	13	12	9	19	**4**	18	13	157
1877	13	**24**	22	17	17	7	16	14	15	11	13	16	**185**
1878	14	10	20	17	17	15	15	20	9	13	13	17	180
1879	12	17	11	13	14	13	21	14	11	9	18	12	165
1880	6	15	5	13	9	20	14	12	14	**20**	10	23	161
1881	10	12	13	7	10	14	10	16	18	12	8	11	141
1882	5	9	8	15	16	18	18	15	16	14	**23**	14	171
1883	12	7	14	5	8	13	21	11	14	11	16	17	149
1884	15	11	8	14	6	12	13	14	7	14	11	17	142
1885	7	12	16	5	17	11	10	10	17	**20**	7	15	147
1886	11	4	11	9	11	**22**	10	12	5	13	15	21	144
1887	**2**	4	16	6	**24**	**6**	11	10	6	15	14	17	131
1888	12	11	19	17	8	15	**22**	13	9	11	8	4	149
1889	8	18	15	8	12	15	15	12	10	15	10	6	144
1890	16	**3**	7	12	13	16	14	19	**3**	14	16	**2**	135
Summe	502	513	579	580	590	659	633	608	527	571	612	574	6839
Jahre	46	46	47	47	47	47	47	47	47	47	47	47	46
Mittel	10.9	11.2	12.3	12.3	12.6	14.0	13.5	12.9	11.2	12.1	13.0	12.2	148.2
Maxim.	18	24	23	22	24	22	22	21	21	20	23	26	185
Minim.	2	3	1	2	5	6	2	8	3	4	4	2	109

Winnenden (II 241)

H = 280 m — (*Neckar, Murr*) — $h_r = 0.5^*$ m

1835							6	15	7	18	10	6	
1836	12	16	16	14	10	17	9	16	**21**	10	16	20	167
1837	14	7	12	13	19	10	13	15	11	13	**24**	10	161
1838	12	10	18	6	13	18	8	13	7	10	16	8	139
1839	21	15	13	14	16	10	10	12	13	7	9	13	153
1840	15	8	13	**2**	16	14	18	**6**	12	9	14	7	144
1841	21	9	10	7	10	17	15	11	11	18	13	18	160
1842	10	6	17	7	10	8	13	9	12	4	14	10	120
1843	**22**	9	8	19	18	**23**	14	13	9	**23**	11	9	178
1844	17	18	15	6	13	8	**20**	18	16	14	17	7	169
1845	11	15	16	14	18	15	13	16	11	12	11	23	175

Tage mit mehr als 0.2 mm Niederschlag

Rhein

	Jan.	Febr.	März	April	Mai	Juni	Juli	Aug.	Sept.	Okt.	Nov.	Dec.	Jahr
1846	15	19	13	19	9	8	12	13	10	17	11	19	165
1847	14	12	10	20	10	17	9	11	18	14	11	10	156
1848	**5**	15	19	20	**4**	17	11	13	11	12	21	5	153
1849	15	13	13	17	14	11	10	14	8	16	13	16	160
1850	16	20	12	16	17	16	18	14	9	20	20	13	**191**
1851	13	9	20	17	18	11	**20**	12	16	15	12	10	173
1852	11	**21**	7	4	18	20	7	**21**	15	11	16	10	161
1853	16	11	14		13	13	16	11	10	15	6	9	
1854	11	19	**5**	6	17	19	15	17	6	15	19	**24**	173
1855	14	20	**21**	9	12	12	18	18	4	16	6	13	163
1856	17	12	6	11	**27**	15	12	13	13	8	20	14	168
1857	14	**2**	11	15	7	10	9	12	10	11	**2**	10	**113**
1858	11	7	9	12	19	**7**	15	13	11	11	11	13	139
1859	10	12	12	14	16	13	**4**	9	15	15	12	12	144
1860	18	13	19	12	12	19	15	17	15	12	12	16	180
1861	8	6	20	5	10	13	15	10	16	**3**	19	10	135
1862	18	10	12	8	11	19	13	14	7	15	13	19	159
1863	11	6	15	8	9	19	10	**6**	16	9	14	16	139
1864	7	8	14	7	10	19	12	7	8	9	18	**4**	123
1865	17	18	15	**2**	9	**7**	12	19	**1**	13	13	5	131
1866	17	18	19	11	15	12	14	18	9	4	19	14	170
1867	21	15	18	**22**	13	13	16	**6**	9	17	10	16	176
1868	18	15	16	6	16	8	14	8	8	15	12	21	157
1869	9	11	14	9	15	12	8	12	9	14	20	12	145
1870	13	9	12	6	10	16	10	18	14	15	12	17	152
1871	11	10	8	20	7	19	18						
Summe	505	444	492	408	471	505	472	470	398	460	497	459	5292
Jahre	36	36	36	35	36	36	37	36	36	36	36	36	34
Mittel	14.0	12.3	13.7	11.7	13.1	14.0	12.8	13.1	11.1	12.8	13.8	12.8	155.2
Maxim.	22	21	21	22	27	23	20	21	21	23	24	24	191
Minim.	5	2	5	2	4	7	4	6	1	3	2	4	113

Kalw (II 243)

H = 348 m — (*Neckar, Enz, Nagold*) — h_r = 1.3 m

1858	10	9	9	12	19	10	11	13	8	11	16	16	144
1859	8	10	10	17	15	11	**6**	13	17	16	13	16	152
1860	**21**	17	19	13	14	20	15	18	15	15	13	18	**198**
1861	6	5	19	7	9	18	18	7	12	**3**	19	9	132
1862	19	11	10	11	15	19	13	16	9	14	**8**	15	160
1864	7	9	11	10	11	**21**	10	8	11	9	15	6	**128**
1865	18	15	17	**3**	14	**6**	9	17	**0**	14	16	1	130
1866	16	22	17	11	15	14	19	19	14	4	18	16	185
1867	19	15	21	**23**	16	12	17	**6**	9	16	13	19	186
1868	17	7	15	18	7	10	12	11	11	14	9	22	153
1869	8	8	18	7	20	12	8	10	9	15	13	15	143
1870	12	7	11	4	9	11	11	16	12	18	10	16	137
1871	12	11	8	18	6	20	18	12	8	9	**8**	10	140
1872	8	8	14	12	**23**	15	14	15	5	15	19	17	165
1873	9	17	14	16	21	12	12	11	15	11	12	6	156
1874	12	9	9	11	18	15	11	12	8	8	11	21	145
1875	14	11	12	8	13	16	18	11	8	18	23	13	165

Tage mit mehr als 0.2 mm Niederschlag

Rhein

	Jan.	Febr.	März	April	Mai	Juni	Juli	Aug.	Sept.	Okt.	Nov.	Dec.	Jahr
1876	6	17	**23**	10	11	15	9	12	**23**	8		14	
1877	12	23	22	13	18	8	19	15	15	11	13	18	187
1878	20	9	22	16	17	15	16	19	11	17	13	20	195
1879	13	19	10	17	18	19	23	14	12	9	19	11	184
1880	6	13	**4**	14	9	20	15	16	13	**19**	11	23	163
1881	10	11	17	10	8	15	13	16	16	13	**8**	10	147
1882	**4**	9	7	14	15	19	18	**20**	17	13	**25**	20	181
1883	9	8	17	7	10	15	20	10	15	12	20	17	160
1884	17	9	9	14	8	12	15	12	6	16	9	17	144
1885	**4**	14	15	5	14	11	8	10	15	**19**	9	14	138
1886	15	7	10	11	11	17	10	10	9	15	16	**24**	155
1887	**4**	5	17	7	21	**6**	7	10	8	13	16	23	137
1888	9	16	21	20	**3**	15	**26**	13	5	10	11	4	153
1889	8	**24**	18	9	13	12	16	10	11	12	10	7	150
1890	16	**4**	10	14	14	15	17	17	4	14	19	**2**	146
Summe	369	379	456	382	435	456	454	419	351	411	435	460	4859
Jahre	32	32	32	32	32	32	32	32	32	32	31	32	31
Mittel	11.5	11.8	14.3	11.9	13.6	14.3	14.2	13.1	11.0	12.8	14.0	14.4	156.9
Maxim.	21	24	23	23	23	21	26	20	23	19	25	24	198
Minim.	4	4	4	3	3	6	6	6	0	3	8	2	128

Mergentheim (II 271)

H = 221 bis 210 m — (*Main, Tauber*) — h_r = 0.5* m, seit 1884 = 4.6 m

1849	13	11	12	11	12	9	14	11	8	14	9	16	140
1850	8	14	7	10	10	12	16	13	9	19	11	7	136
1851	8	6	16	13	11	**5**		13					
1853	16	13	11	18	16	15	15	10	10	13	**5**	6	148
1854	11	17	**4**	7	15	16	11	12	**2**	16	17	20	148
1855	8	12	16	9	14	12	19	7	3	16	7	12	135
1856	17	12	**4**	11	**24**	13	10	10	15	6	16	14	152
1857	9	**2**	12	14	9	6	**5**	9	12	9	6	8	**101**
1858	11	6	10	12	16	6	15	15	7	8	10	13	129
1859	11	10	14	13	12	8	**5**	9	15	13	10	12	132
1860	18	14	17	12	12	17	12	**21**	11	15	13	16	178
1861	7	8	16	4	14	15	17	7	14	**4**	20	9	135
1862	16	11	12	7	14	15	11	9	7	14	8	18	142
1863						18	10	11	12	8	11	16	
1866						16	19	**2**	11	16	13	12	
1867	**20**	13	15	19	10	15	17	5	·7	18	12	18	169
1868	15	14	17	17	6	10	13	14	7	17	11	22	163
1869	10	15	9	6	16	10	6	9	13	16	21	13	144
1870	13	8	9	7	7	10	9	19	8	18	13	15	136
1871	6	10	8	**21**	9	19	15	9	6	9	11	5	128
1872		9	9	10	18	14	10	10	9	11	18	15	
1873	10	12	15	15	18	13	10	10	11	12	10	8	144
1874	13	7	14	9	21	11	9	12	6	6	10	17	135
1875	16	11	12	4	10	13	15	12	8	14	19	13	147
1876	7	**21**	24	7	7	11	11	9	**19**	5	13	19	153
1877	18	**21**	23	11	16	**5**	15	15	13	10	12	17	176
1878	18	10	**26**	11	19	13	16	19	10	17	15	15	**189**
1879	15	19	14	17	10	16	19	14	9	10	17	7	167
1880	8	13	5	11	7	12	17	11	13	**20**	12	**24**	153

Tage mit mehr als 0.2 mm Niederschlag

Rhein

	Jan.	Febr.	März	April	Mai	Juni	Juli	Aug.	Sept.	Okt.	Nov.	Dec.	Jahr
1881	5	8	11	**3**	**5**	11	10	16	12	11	6	7	105
1882	**3**	5	6	10	9	16	16	17	12	12	**23**	14	143
1883	11	7	11	8	7	6	19	8	16	10	16	17	136
1884	13	9	9	6	9	14	10	11	8	15	10	13	127
1885	5	13	13	**3**	16	8	8	12	**19**	19	9	15	140
1886	12	6	10	13	10	**20**	10	11	6	10	19	20	147
1887	4	6	11	5	19	**5**	6	10	9	13	11	15	114
1888	11	14	18	12	7	17	**23**	12	8	10	13	5	150
1889	9	**21**	16	10	10	11	12	16	13	13	12	7	150
1890	18	3	8	8	14	15	15	19	4	17	17	**3**	141
Summe	413	411	464	384	459	478	490	459	382	484	486	503	5033
Jahre	36	37	37	37	37	39	38	39	38	38	38	38	35
Mittel	11.5	11.1	12.5	10.4	12.4	12.3	12.9	11.8	10.1	12.7	12.8	13.2	143.7
Maxim.	20	21	26	21	24	20	23	21	19	20	23	24	189
Minim.	3	2	4	3	5	5	5	2	2	4	5	3	101

Frankfurt a. M. I [Botanischer Garten] (II 281)

H = 104 m (*Main*) h_r = 2 m, seit 1885 = 1 m

1866	14	15	17	13	11	11	12	18	12	**3**	13	15	154
1867	**19**	13	15	**23**	10	12	18	**7**	6	18	10	13	164
1868	16	11	14	15	9	9	14	11	8	16	8	23	154
1869	11	12	11	4	16	8	9	**7**	10	10	16	13	127
1870	12	5	8	6	7	8	8	17	10	19	12	14	126
1871	9	10	**5**	19	8	18	18	9	9	7	8	9	129
1872	9	11	9	11	18	13	11	13	9	14	**22**	17	157
1873	12	9	11	12	13	11	13	8	13	10	10	6	128
1874	10	6	9	5	13	10	6	10	6	7	11	17	**110**
1875	13	7	7	**2**	9	13	15	12	6	10	17	14	125
1876	**5**	**21**	**20**	9	8	8	10	**7**	**19**	5	14	19	145
1877	15	20	17	8	12	**5**	14	13	10	13	11	13	151
1878	15	11	19	10	17	13	11	16	8	18	16	17	**171**
1879	15	16	10	13	10	13	19	13	10	12	13	9	153
1880	**5**	12	**5**	10	**4**	18	13	9	12	18	13	23	142
1881	11	13	15	8	6	9	12	12	16	14	**6**	12	134
1882	**5**	9	9	9	12	13	19	18	12	**20**	22	13	161
1883	9	9	8	3	9	12	18	**7**	13	13	19	16	136
1884	13	9	10	8	8	8	14	10	7	15	9	16	127
1885	6	13	10	7	16	8	7	11	14	19	10	11	132
1886	18	5	13	9	12	**21**	16	9	7	10	18	**24**	162
1887	7	7	13	5	**20**	**5**	**5**	**7**	13	12	15	22	131
1888	6	12	**20**	8	9	14	**24**	9	7	10	10	4	133
1889	**5**	19	9	9	9	13	17	13	12	16	11	8	141
1890	18	**1**	8	12	11	14	18	**19**	**1**	11	18	**2**	133
Summe	278	276	292	238	277	287	341	285	250	320	332	350	3526
Jahre	25	25	25	25	25	25	25	25	25	25	25	25	25
Mittel	11.1	11.0	11.7	9.5	11.1	11.5	13.6	11.4	10.0	12.8	13.3	14.0	141.0
Maxim.	19	21	20	23	20	21	24	19	19	20	22	24	171
Minim.	5	1	5	**2**	4	5	5	7	1	3	6	**2**	110

Tage mit mehr als 0.2 mm Niederschlag

Rhein

	Jan.	Febr.	März	April	Mai	Juni	Juli	Aug.	Sept.	Okt.	Nov.	Dec.	Jahr
Wiesbaden (II 289)													
H = 114 m					(*Salzbach*)							h_r = 2 m, seit 1886 = 1 m	
1869					18	10	5	8	8	15	21	16	
1870	15	5	9	5	7	12	9	**21**	9	**20**	13	15	140
1871	13	11	8	**21**	9	**23**	15	9	10	8	9	8	144
1872	9	11	9	13	23	14	7	11	7	18	**26**	19	167
1873	15	14	11	13	17	11	14	9	12	13	9	6	144
1874	15	8	12	7	15	12	8	12	5	9	12	16	**131**
1875	19	6	12	**1**	13	15	16	10	6	13	19	14	144
1876	6	21	20	9	7	11	11	9	**21**	5	12	18	150
1877	17	**24**	16	9	12	7	15	14	12	13	11	17	167
1878	18	10	**22**	14	17	12	12	17	9	19	16	17	**183**
1879	14	19	10	18	12	15	20	15	14	11	10	8	166
1880	8	11	**4**	9	**3**	20	15	11	11	17	14	**25**	148
1881	14	16	14	6	9	9	13	14	14	13	10	12	144
1882	7	7	10	11	13	17	17	19	15	18	21	14	169
1883	9	10	10	4	7	10	21	9	17	12	19	17	145
1884	18	10	10	6	13	13	13	11	7	12	**7**	18	138
1885	6	12	9	7	15	10	8	10	14	17	11	14	133
1886	**21**	5	10	9	13	16	11	**6**	**4**	11	19	23	148
1887	**5**	6	15	10	**24**	**6**	6	**6**	11	14	10	20	133
1888	7	13	21	8	7	14	**26**	11	8	12	11	4	142
1889	**5**	21	11	12	9	14	14	12	16	15	12	7	148
1890	18	**2**	13	11	9	15	20	20	**4**	13	19	**3**	147
Summe	259	242	256	203	272	286	296	264	234	298	311	311	3131
Jahre	21	21	21	21	22	22	22	22	22	22	22	22	21
Mittel	12.3	11.5	12.2	9.7	12.4	13.0	13.5	12.0	10.6	13.5	14.1	14.1	148.9
Maxim.	21	24	22	21	24	23	26	21	21	20	26	25	183
Minim.	5	2	4	1	3	6	5	6	4	5	7	3	131
Kaiserslautern (II 292)													
H = 242 m					(*Nahe, Glan, Lauter*)							h_r = 1.4 m	
1871	**4**	9	**5**	**18**	**6**	15	16	**7**	6	**7**	10	7	110
1872	14	10	14	11	20	16	10	12	7	15	**25**	20	174
1873	12	11	12	11	15	12	13	11	13	12	**9**	7	138
1874	8	8	11	6	13	7	**7**	10	6	**7**	10	14	**107**
1875	14	8	9	**2**	10								
1879	12	17	10	15	13	16	18	14	11	11	18	9	164
1880	7	15	6	12	**6**	**19**	12	13	12	**20**	14	25	161
1881	14	15	15	12	10	8	12	18	16	14	10	12	156
1882	10	9	9	10	14	18	17	**19**	**19**	18	**25**	14	**182**
1883	10	8	14	7	8	7	21	9	15	15	21	19	154
1884	21	13	13	10	10	10	14	12	11	19	**9**	19	161
1885	8	16	14	8	19	12	12	14	18	17	11	14	163
1886	**24**	6	13	11	11	18	11	10	8	13	18	**26**	169
1887	8	8	16	10	**27**	**6**	9	6	10	16	18	22	156
1888	13	15	**25**	9	8	17	**24**	11	8	8	15	5	158
1889	6	**20**	19	10	14	13	12	14	10	16	11	10	155
1890	14	**2**	9	16	14	13	16	**19**	**3**	14	24	**3**	147

Tage mit mehr als 0.2 mm Niederschlag

Rhein

	Jan.	Febr.	März	April	Mai	Juni	Juli	Aug.	Sept.	Okt.	Nov.	Dec.	Jahr
Summe	199	190	214	178	218	207	224	199	173	222	248	226	2455
Jahre	17	17	17	17	17	16	16	16	16	16	16	16	16
Mittel	11.7	11.2	12.6	10.5	12.8	12.9	14.0	12.4	10.8	13.9	15.5	14.1	152.4
Maxim.	24	20	25	18	27	19	24	19	19	20	25	26	174
Minim.	4	2	5	2	6	6	7	7	3	7	9	3	107

Boppard [Marienberg] (II 294)

H = 99 m (*Rhein*) h_r = 1.8 m

1846	15	14	18	*18*	7	10	8	8	11	11	7	11	138
1847	11	13	9	18	13	14	11	13	19	15	7	6	149
1848	**2**	19	21	21	7	17	11	20	12	13	21	11	175
1849	7	11	13	11	13	11	13	13	12	16	12	15	147
1850	7	20	10	15	12	8	18	12	9	16	20	13	160
1851	12	8	21	20	17	7	14	14	13	13	17	8	164
1852	16	16	9	**3**	17	16	7	18	18	16	19	14	169
1853	18	11	8	**23**	11	11	16	13	10	13	**4**	**2**	140
1854	13	16	7	7	14	19	14	17	8	14	20	**25**	174
1855	13	7	20	8	14	17	16	10	**1**	18	7	8	139
1856	12	9	7	16	**25**	17	13	13	17	**5**	16	12	162
1857	15	5	12	15	12	10	9	9	12	10	8	10	127
1858	11	7	9	11	15	10	13	13	11	9	12	17	138
1859	9	10	15	16	10	12	7	10	17	17	15	8	146
1860	17	16	22	13	13	15	12	22	17	17	14	14	192
1861	4	5	22	6	16	16	18	9	17	6	21	9	149
1862	15	10	10	10	16	20	17	12	9	16	10	18	163
1863	14	9	14	11	9	17	10	13	17	9	10	20	153
1864	5	14	12	6	12	18	10	12	15	10	14	3	131
1865	**20**	15	17	6	10	7	14	21	4	16	13	8	151
1866	14	21	22	14	13	9	13	19	17	6	18	16	182
1867	15	17	16	**23**	14	13	20	8	8	19	15	15	183
1868	11	13	18	16	6	10	14	10	9	18	13	20	158
1869	7	14	17	8	16	13	8	10	13	15	20	17	158
1870	14	3	12	9	8	11	11	**23**	11	**20**	12	10	144
1871	9	11	8	22	11	**22**	17	10	12	8	10	6	146
1872	11	12	13	17	19	16	9	14	10	18	**24**	19	182
1873	12	14	10	15	20	13	13	9	15	14	11	11	157
1874	14	7	15	8	18	11	12	10	9	12	13	13	142
1875	14	7	10	**3**	14	17	18	11	9	11	19	11	144
1876	5	18	22	9	8	12	12	10	**20**	10	19	18	163
1877	17	**25**	20	14	19	9	18	15	15	14	15	12	**193**
1878	18	10	**25**	14	17	15	15	18	9	18	21	11	191
1879	9	21	9	19	16	20	21	17	9	11	15	3	170
1880	4	13	**4**	9	**4**	17	14	9	10	19	15	**25**	143
1881	10	13	16	12	9	10	13	19	14	15	10	11	152
1882	7	10	14	11	16	19	17	20	19	19	23	13	188
1883	9	9	15	5	10	11	20	12	14	16	18	15	154
1884	18	11	11	11	10	9	16	12	8	18	10	19	153
1885	5	14	13	12	23	11	10	14	17	18	10	9	156
1886	15	6	9	9	12	18	13	9	9	13	15	24	152
1887	**2**	7	11	9	23	**4**	**6**	**7**	11	15	12	16	**123**
1888	10	10	21	9	9	14	**25**	11	4	13	13	5	144
1889	9	14	14	10	12	7	19	14	13	17	13	7	149
1890	15	**1**	10	12	13	14	16	15	4	15	15	**2**	132

Tage mit mehr als 0.2 mm Niederschlag

Rhein

	Jan.	Febr.	März	April	Mai	Juni	Juli	Aug.	Sept.	Okt.	Nov.	Dec.	Jahr
Summe	510	536	631	554	603	597	621	598	538	632	646	560	7026
Jahre	45	45	45	45	45	45	45	45	45	45	45	45	45
Mittel	11.3	11.9	14.0	12.3	13.4	13.3	13.8	13.3	12.0	14.0	14.4	12.4	156.1
Maxim.	20	25	25	23	25	22	25	23	20	20	24	25	193
Minim.	2	1	4	3	4	4	6	7	1	5	4	2	123

Langenschwalbach (II 300)

H = 335 m — (*Lahn, Aar*) — h_r = 1 m

1876	6	21	21	12	9	12	11	11	**18**	**7**	19	19	166
1877	16	**24**	21	15	19	12	20	14	17	14	16	16	204
1878	**21**	12	**25**	15	17	16	12	**21**	11	17	19	19	**205**
1879	13	21	13	**22**	18	**21**	**23**	17	13	11	19	10	201
1880	12	12	**5**	9	**6**	19	14	12	12	**20**	18	**26**	165
1881	15	18	16	9	7	11	13	18	**18**	12	9	12	158
1882	9	7	12	12	14	18	19	14	15		**24**	18	
1883	3	8	16	**6**	11	10	19	**6**	10	10	17	20	**136**
1884	17	7	11	7	12	14	13	13	8	17	9	18	146
1885	8	13	9	10	**24**	13	12	15	17	17	**8**	10	156
1886	11	7	11	11	16	**21**	11	10	7	11	18	**26**	160
1887	**2**	6	13	11	18	**4**	**10**	8	14	16	18	24	144
1888	11	18	23	9	11	15	22	13	7	12	14	**6**	161
1889	3	21	14	15	11	14	16	14	15	16	11	11	161
1890	19	**2**	14	13	12	14	21	19	**2**	14	21	**6**	157
Summe	166	197	224	176	205	214	236	205	184	194	240	241	2320
Jahre	15	15	15	15	15	15	15	15	15	14	15	15	14
Mittel	11.1	13.1	14.9	11.7	13.7	14.3	15.7	13.7	12.3	13.9	16.0	16.1	166.5
Maxim.	21	24	25	22	24	21	23	21	18	20	24	26	205
Minim.	2	2	5	6	6	4	10	6	2	7	8	6	136

Eyweiler (II 337)

H = 290 m — (*Mosel, Saar, Prüschbach*) — h_r = 0.7 m

1874			12	7	15	13	10	8	10	7	12	18	
1875	16	7	8	**2**	13	10	18	7	**6**	12	21	11	131
1876	8	19	21	5	9	10	**7**	10	17	**6**	16	15	143
1877	16	**23**	**24**	13	19	7	19	11	10	14	12	12	180
1878	17	7	23	15	14	15	13	**18**	9	18	18	16	**183**
1879	11	19	7	**18**	9	15	21	14	8	9	16	**6**	153
1880	5	14	**6**	16	**4**	**20**	12	12	12	19	10	**22**	152
1881	10	14	13	11	8	13	9	13	12	18	**8**	7	136
1882	**4**	7	7	11	10	16	16	16	17	16	**23**	15	158
1883	9	9	14	5	8	9	22	8	**19**	12	20	17	152
1884	15	11	7	10	11	9	11	10	10	18	13	17	142
1885	8	14	8	10	**20**	8	8	10	14	20	10	14	144
1886	**23**	8	9	7	12	**20**	8	8	8	11	17	**22**	153
1887	7	6	12	8	18	**5**	10	**6**	9	10	13	18	**122**
1888	12	13	23	14	10	17	**23**	10	8	12	15	**6**	163
1889	10	22	19	14	14	15	16	17	11	**22**	13	8	181
1890	18	**2**	16	11	15	13	18	16	**6**	15	21	**6**	157
Summe	189	195	229	177	209	215	241	194	186	239	258	230	2450
Jahre	16	16	17	17	17	17	17	17	17	17	17	17	16

Tage mit mehr als 0.2 mm Niederschlag

Rhein

	Jan.	Febr.	März	April	Mai	Juni	Juli	Aug.	Sept.	Okt.	Nov.	Dec.	Jahr
Mittel	11.8	12.2	13.5	10.4	12.3	12.6	14.2	11.4	10.9	14.1	15.2	13.5	152.1
Maxim.	23	23	24	18	20	20	23	18	19	22	23	22	183
Minim.	4	2	6	2	4	5	7	6	6	6	8	6	122
Trier (II 341)													
H = 151 m						(*Mosel*)				h_r = 2.5 m, seit 1887 = 1.3 m			
1849		9	11	14	13	8	13	11		14	12	17	
1850	12	17	9	20	14	11	16	16	8	14	17	10	164
1851	11	6	**23**	20	12	11	13	8	15	12	17	11	159
1852	18	19	5	4	17	19	7	18	18	13	16	17	171
1853	**21**	12	8	**24**	13	13	12	10	11	17	**2**	12	155
1854	17	17	**4**	10	22	19	15	13	7	16	16	**25**	181
1855	15	13	19	9	15	13	20	16	4	20	9	19	172
1856	17	9	5	16	22	11	13	14	20	4	19	21	171
1857	15	3	12	17	10	10	7	5	14	8	8	6	**115**
1858	10	5	12	10	15	7	13	12	9	10	12	16	131
1859	14	13	13	12	13	12	6	**5**	13	17	15	15	148
1860	17	14	21	17	13	17	13	22	15	13	13	20	**195**
1861	6	11	18	6	16	14	19	6	13	8	19	11	147
1862	20	8	14	7	14	19	12	8	8	14	10	15	149
1863	16	5	14	10	11	14	9	11	12	9	10	13	134
1864	6	12	12	7	8	16	9	9	16	8	15	5	123
1865	**21**	15	17	**3**	12	**5**	15	15	**1**	13	12	8	137
1866	16	20	16	12	13	10	13	**22**	17	**4**	14	15	172
1867	18	17	18	20	10	11	19	9	8	18	10	17	175
1868	16	11	15	15	6	8	15	12	9	17	8	19	151
1869	10	19	12	8	14	10	8	8	11	13	18	18	149
1870	14	6	10	6	8	7	**5**	17	8	20	10	13	124
1871	12	12	10	18	7	20	16	8	11	7	8	11	140
1872	13	8	11	10	13	14	7	10	8	17	**25**	19	155
1873	11	12	13	12	13	16	10	11	14	11	9	6	138
1874	12	10	12	9	17	15	9	11	9	7	11	18	140
1875	18	8	6	4	9	13	13	9	6	10	19	16	131
1876	5	**22**	19	6	9	10	8	9	**22**	6	16	20	152
1877	16	18	18	16	16	9	19	16	15	11	17	12	183
1878	15	11	21	14	14	17	12	17	7	17	20	18	183
1879	12	20	12	14	7	13	18	12	11	6	10	7	142
1880	7	12	5	10	**1**	**21**	14	9	12	**22**	12	22	147
1881	11	12	17	10	7	9	9	19	13	15	10	8	140
1882	4	7	10	13	14	20	19	18	18	16	24	16	179
1883	11	10	13	6	8	14	**23**	11	15	12	16	19	158
1884	12	13	8	12	7	10	14	14	6	13	8	22	139
1885	8	14	11	7	**24**	10	8	9	17	20	11	13	152
1886	20	6	9	8	13	15	13	9	7	14	16	22	152
1887	**3**	3	13	6	22	**5**	10	6	13	12	12	19	124
1888	7	12	**23**	9	9	18	**23**	12	5	11	18	7	154
1889	**3**	20	10	14	14	13	16	17	14	20	7	7	155
1890	20	**2**	13	12	10	10	18	18	7	13	22	**3**	148
Summe	530	493	542	477	525	537	551	512	467	542	573	608	6235
Jahre	41	42	42	42	42	42	42	42	41	42	42	42	41
Mittel	12.9	11.7	12.9	11.4	12.5	12.8	13.1	12.2	11.4	12.9	13.6	14.5	151.9
Maxim.	21	22	23	24	24	21	23	22	22	22	25	25	195
Minim.	3	2	4	3	1	5	5	5	1	4	2	3	115

Tage mit mehr als 0.2 mm Niederschlag

Rhein

	Jan.	Febr.	März	April	Mai	Juni	Juli	Aug.	Sept.	Okt.	Nov.	Dec.	Jahr
Arnsberg (II 349)													
H = 212 m						(*Ruhr*)					h_r = 2.5* m, seit 1881 = 1.3 m		
1866										**4**	*17*	*16*	
1867	*15*	*12*	12	**20**	15	14	21	**7**	13	21	15	15	*180*
1868	13	*11*	16	16	9	12	12	13	*10*	*17*	14	19	*162*
1869	9	15	10	6	20	13	**4**	13	12	17	*19*	16	154
1870		**2**	13	10	9	12	12	20	13	19	14	13	
1871	11	*11*	8	19	12	**23**	22	9	11	9	**10**		
1872		10	13	13	16	14	15	9	13	12	20	14	
1873	10	11	10	13	18	11	12	8	17	13	13	11	147
1874	13	7	15	8	19	13	9	12	8	9	15	16	**144**
1875	14	6	14	**4**	11		13	10	10	13	19	*16*	
1876	5	22	23	11	8	15	13	11	**20**	8	16	19	171
1877	18	21	23	12	16	10	18	19	11	13	15	13	189
1878	19	14	25	8	16	11	20	18	13	*10*	*18*	15	*187*
1879	12	18	7	18	17	20	19	12	7	9	13	9	161
1880	12	10	**6**	11	**7**	21	17	12	13	**22**	20	**28**	179
1881	17	11	18	6	10	9	11	19	14	18	13	12	158
1882	9	11	16	12	12	17	18	20	15	13	**25**	14	182
1883	11	13	11	11	10	12	22	15	13	16	23	23	180
1884	**21**	13	12	13	13	16	14	11	11	**22**	14	22	182
1885	9	15	15	7	**22**	9	12	14	18	21	**10**	18	170
1886	20	6	12	10	15	20	14	14	7	14	19	24	175
1887	**3**	7	14	11	21	**3**	11	11	17	19	16	24	157
1888	14	14	**27**	16	10	14	**26**	14	**5**	15	15	11	181
1889	10	**26**	18	17	17	10	24	**21**	16	14	11	10	**194**
1890	18	5	14	13	15	21	20	*20*	7	17	21	**6**	177
Summe	283	291	352	285	338	320	379	332	294	365	405	384	3430
Jahre	22	24	24	24	24	23	24	24	24	25	25	24	20
Mittel	12.9	12.1	14.7	11.9	14.1	13.9	15.8	13.8	12.2	14.6	16.2	16.0	168.2
Maxim.	21	26	27	20	22	23	26	21	20	22	25	28	194
Minim.	3	2	6	4	7	3	4	7	5	4	10	6	144
Krefeld (II 351)													
H = 42 m						(*Rhein*)							h_r = 1 m
1851	14	7	19	**22**	12	9	14	9	8	16	**24**	7	161
1852	16	18	7	4	14	**24**	7	16	13	16	14	14	163
1853	15	9	9	21	8	13	15	7	10	13	**1**	5	126
1854	10	16	**5**	10	16	18	8	15	6	15	15	**23**	157
1855	10	10	11	10	14	13	21	12	7	18	5	9	140
1856	16	14	7	13	21	14	11	14	13	3	13	15	154
1857	12	**2**	11	12	8	7	13	**5**	10	7	6	9	**102**
1858	10	3	11	4	11	**3**	15	12	8	7	7	11	**102**
1859	8	11	15	12	7	9	7	10	16	11	12	11	129
1860	17	12	18	8	11	13	13	**19**	13	17	9	17	167
1861	7	9	17	8	13	15	17	11	11	**2**	17	7	134
1862	10	8	**5**	10	11	19	16	12	8	13	8	15	135
1863	14	11	11	11	6	14	3	11	12	7	10	17	127
1864	6	18	12	4	10	15	9	12	16	8	10	**2**	122
1865	17	14	16	3	10	8	12	16	**3**	14	10	3	126
1866	13	18	10	12	11	6	13	17	17	6	16	16	155
1868	14	11	11	11	**4**	5	10	10	5	16	16	21	134

Tage mit mehr als 0.2 mm Niederschlag

Rhein

	Jan.	Febr.	März	April	Mai	Juni	Juli	Aug.	Sept.	Okt.	Nov.	Dec.	Jahr
1869	12	17	7	12	19	5	**2**	14	13	17	17	13	148
1870	13	**2**	12	7	8	11	14	**19**	11	**19**	10	13	139
1871	9	6	9	16	10	15	14	7	13	8	4	8	119
1872	13	8	9	12	17	12	13	12	14	16	20	22	168
1873	12	13	10	11	18	10	11	15	13	14	9	11	147
1874	18	10	15	5	13	10	10	11	12	10	13	15	142
1875	17	8	7	**2**	10	14	17	9	9	14	17	11	135
1876	5	18	17	11	6	8	9	11	**20**	7	16	18	146
1877	**22**	**24**	19	15	20	8	17	17	11	17	18	16	**204**
1878	17	13	**23**	11	18	8	14	16	10	13	19	16	178
1879	14	14	8	15	10	19	20	12	9				
1884	16	8	11	9	12	11	13	8	9	13	10	16	136
1885	7	15	11	10	**23**	8	7	12	18	18	8	13	150
1886	20	4	8	4	12	13	15	10	6	14	19	17	142
1887	**2**	6	13	5	20	4	10	8	15	**19**	14	20	136
1888	15	14	**23**	13	7	12	**28**	13	6	14	16	8	169
1889	10	22	16	16	17	6	20	17	12	18	13	12	179
1890	21	**2**	12	13	14	16	21	**19**	4	15	21	4	162
Summe	452	395	425	362	441	395	459	438	381	435	437	435	4934
Jahre	35	35	35	35	35	35	35	35	35	34	34	34	34
Mittel	12.9	11.3	12.1	10.3	12.6	11.3	13.1	12.5	10.9	12.8	12.9	12.8	145.5
Maxim.	22	24	23	22	23	24	28	19	20	19	24	23	204
Minim.	2	2	5	2	4	3	2	5	3	2	1	2	102

Kleve (II 356)

(Rhein)

H = 55 m

h_r = 2.5 m

Zahl der Tage mit mehr als 0.2 mm Niederschlag (●, ⁂, ≡, ⌓, ⌙)

1848				19	**4**	21	14	25	11	15	20	11	
1849	17	11	15	16	11	11	15	15	13	17	11	21	173
1850	11	17	9	16	22	8	18	21	14	17	22	15	190
1851	15	9	**25**	19	15	14	16	13	8	16	**26**	17	193
1852	**22**	19	10	**4**	14	**24**	7	17	16	19	16	22	190
1853	19	13	14	**24**	12	15	20	10	13	13	**2**	11	166
1854	17	18	9	9	17	22	14	16	11	18	17	**26**	194
1855	15	13	14	11	16	17	21	16	5	22	9	16	175
1856	19	15	8	14	**23**	14	17	16	16	6	16	19	183
1857	21	8	9	15	8	8	15	7	14	9	8	12	**134**
1858	16	8	12	6	13	**7**	22	14	12	11	9	14	144
1859	14	14	18	17	6	17	9	12	**21**	16	14	17	175
1860	20	19	24	18	19	20	19	24	19	15	12	17	**226**
1861	8	11	22	10	17	17	**24**	13	20	**5**	20	10	177
1862	15	15	**5**	9	13	22	16	10	10	14	16	20	165
1863	20	12	17	11	8	18	9	16	16	12	14	19	172
1864	8	15	12	5	11	19	8	12	*19*	9	15	**5**	138
1865	19	16	19	5	11	9	16	17	**2**	15	14	9	152
1866	16	20	16	11	13	9	19	18	16	**5**	23	21	187
1867	19	16	16	**24**	10	12	23	**6**	13	18	16	16	189
1868	20	15	17	16	8	**7**	6	13	10	17	18	24	171
1869	14	16	11	12	19	13	**3**	11	17	**24**	23	16	179
1870	18	**6**	18	9	12	13	12	**26**	12	21	17	14	178
1871	14	11	11	19	10	18	18	9	12	10	9	16	157
1872	15	10	16	14	15	13	14	13	16	14	22	21	183

Tage mit mehr als 0.2 mm Niederschlag

Rhein

	Jan.	Febr.	März	April	Mai	Juni	Juli	Aug.	Sept.	Okt.	Nov.	Dec.	Jahr
1873	14	14	10	15	21	12	15	16	18	17	13	14	179
1874	20	10	18	6	16	13	9	12	16	10	14	18	162
1875	17	10	14	5	15	16	17	11	11	14	17	17	164
1876	**6**	22	22	13	11	8	12	14	20	10	19	19	176
1877	21	**26**	21	12	18	8	22	21	16	15	19	18	217
1878	21	12	24	10	20	13	15	19	13	14	18	16	195
1879	10	15	10	17	16	**24**	20	20	10	17	18		
Summe	501	436	466	411	444	462	485	483	440	455	507	511	5284
Jahre	31	31	31	32	32	32	32	32	32	32	32	31	30
Mittel	16.2	14.1	15.0	12.8	13.9	14.4	15.2	15.1	13.8	14.2	15.8	16.5	177.0
Maxim.	22	26	25	24	23	24	24	26	21	24	26	26	226
Minim.	6	6	5	4	4	7	3	6	2	5	2	5	134

Zahl der Tage mit mehr als 0.2 mm Niederschlag $h_r = 1.7$ m

1880		15	6	12	3	18	13	10	13	19	16	23	
1881	14	11	14	12	13	10	14	23	18	11	14	12	166
1882	8	9	11	12	13	18	17	25	14	15	24	15	181
1883	12	14	13	3	10	14	22	14	14	16	18	16	166
1884	14	9	9	7	11	10	16	10	11	17	12	21	147
1885	9	13	8	7	21	7	1	9	14	20	8	13	130
1886	18	6	8	5	10	15	13	10	8	11	17	20	141
1887	8	4	10	11	17	5	12	13	17	20	15	20	152
1888	17	15	23	16	11	12	25	14	9	16	14	13	185
1889	8	21	18	13	13	8	20	18	14	19	14	10	176
1890	20	3	12	13	12	16	17	17	9	15	20	**2**	156

Aachen I (II 359)

H = 175 m

(*Maas, Roer, Alte Wurm*) [= 1.5 m, seit 1887 = 1 m
h_r = ? m, 1870-71 = 6* m, 1873-86

1868				15	7	9	12	11	8	15	15	21	
1869	10	17	15	7	20	10	**5**	14	16	19	20	18	171
1870	13	5	15	10	10	12	15	**25**	9	18	13	12	157
1871	8	11	9										
1873				**21**	**23**	14	12	12	18	13	13	9	
1874	17	12	18	12	16	12	11	11	11	10	12	15	157
1875	15	9	10	**3**	12	16	16	14	11	15	18	14	**153**
1876	7	16	22	8	10	12	10	13	19	**8**	21	17	163
1877	21	**25**	22	13	18	12	20	17	*16*	18	17	21	**220**
1878		15	**28**	11	20	13	18	17	12	18	19		
1879		*19*	12	18	14	18	22	18	9	15	17		
1880	10	14	**5**	8	**5**	**21**	18	12	12	**23**	18	**27**	173
1881	15	13	15	13	14	14	10	23	16	13	12	13	171
1882	8	11	14	13	15	17	19	24	14	22	**25**	16	198
1883	12	16	15	7	11	10	23	17	14	13	20	23	181
1884	18	14	10	10	14	14	17	11	8	19	11	20	166
1885	8	13	13	9	19	11	10	12	**20**	**23**	**10**	12	160
1886	**25**	9	12	12	9	19	14	11	8	10	20	23	172
1887	**5**	8	15	10	**23**	**4**	10	**10**	15	18	18	26	162
1888	15	12	24	17	9	17	**25**	15	8	14	17	8	181
1889	9	22	14	15	16	11	22	18	15	16	13	10	181
1890	21	**4**	13	13	13	18	18	20	**6**	15	20	**2**	163

Tage mit mehr als 0.2 mm Niederschlag

Rhein

	Jan.	Febr.	März	April	Mai	Juni	Juli	Aug.	Sept.	Okt.	Nov.	Dec.	Jahr
Summe	237	265	301	245	298	284	327	325	265	335	349	307	2929
Jahre	18	20	20	21	21	21	21	21	21	21	21	19	17
Mittel	13.2	13.3	15.1	11.7	14.2	13.5	15.6	15.5	12.6	16.0	16.6	16.2	173.5
Maxim.	25	25	28	21	23	21	25	25	20	23	25	27	220
Minim.	5	4	5	3	5	4	5	10	6	8	10	2	153

Zahl der Tage mit Schnee
Schneegrenzen

Tage mit Schnee Schneegrenzen

Küstenflüsse zwischen der russischen Grenze und der Memel

Memel I (I 8)

H = 10 m (*Dange*) h_r = 2.0 m

	Sept.	Okt.	Nov.	Dec.	Jan.	Feb.	März	Apr.	Mai	Juni	Winter	Erster Schneefall	Letzter Schneefall	Zwischenzeit
1847-48					8	13	8	—	—	—			**12 Mär.**	
1848-49	—	—	11	**4**	12	14	15	6	—	—	62	4 Nov.	23 Apr.	171
1849-50	—	—	4	12	15	17	16	2	1	—	67	22 Nov.	1 Mai	161
1850-51	—	4	9	7	8	12	12	1	—	—	53	21 Okt.	1 Apr.	163
1851-52	—	—	14	10	8	**20**	12	13	—	—	77	16 Nov.	28 Apr.	165
1852-53	—	7	8	8	15	18	14	8	—	—	78	18 Okt.	25 Apr.	190
1853-54	—	—	1	16	12	18	11	4	—	—	62	8 Nov.	26 Apr.	170
1854-55	—		14	16	**18**	11	18	5	—	—		11 Nov.?	27 Apr.	168?
1855-56	—	—	7	17	17	13	13	2	—	—	69	17 Nov.	20 Apr.	156
1856-57	—	—	**18**	10	16	9	8	3	—	—	64	3 Nov.	27 Apr.	176
1857-58	—	—	—	**4**	10	9	13	9	—	—	45	**12 Dec.**	24 Apr.	**134**
1858-59	—	—	11	8	9	9	10	7	—	—	54	2 Nov.	19 Apr.	169
1859-60	—	—	3	10	15	16	**21**	2	1	—	68	10 Nov.	6 Mai	179
1860-61	—	1	8	10	**18**	10	10	11	4	—	72	31 Okt.	18 Mai	200
1861-62	—	—	4	9	16	14	11	6	—	—	60	12 Nov.	19 Apr.	159
1862-63	—	—	5	12	6	4	8	6	—	—	41	19 Nov.	28 Apr.	161
1863-64	—	—	2	15	7	13	7	7	**5**	—	56	8 Nov.	7 Mai	182
1864-65	—	4	14	5	17	10	11	2	1	—	64	14 Okt.	1 Mai	200
1865-66	—	—	4	5	7	9	14	1	—	—	40	12 Nov.	19 Apr.	159
1866-67	—	1	11	13	17	10	11	**15**	**5**	—	**83**	28 Okt.	26 Mai	211
1867-68	—	—	12	**19**	15	17	9	5	1	—	78	3 Nov.	6 Mai	186
1868-69	—	—	6	11	8	8	11	3	1	—	48	15 Nov.	2 Mai	169
1869-70	—	1	11	11	9	11	10	3	—	—	56	29 Okt.	8 Apr.	162
1870-71	—	—	1	9	11	10	6	6	4	1	48	30 Nov.	**1 Jun.**	184
1871-72	—	3	10	13	7	8	7	1	—	—	49	**10 Okt.**	18 Apr.	192
1872-73	—	—	2	10	**3**	9	9	5	2	—	40	12 Nov.	17 Mai	187
1873-74	—	—	5	**4**	7	11	14	5	4	—	50	10 Nov.	16 Mai	188
1874-75	—	—	10	16	**18**	11	15	8	—	—	78	12 Nov.	25 Apr.	165
1875-76	—	5	6	14	12	19	18	1	**5**	—	80	18 Okt.	20 Mai	**216**
1876-77	—	1	6	11	16	18	11	8	2	—	73	31 Okt.	6 Mai	188
1877-78	—	1	1	11	14	12	14	—	2	—	55	19 Okt.	9 Mai	203
1878-79	—	—	1	15	13	9	10	2	1	—	51	4 Nov.	1 Mai	179
1879-80	—	—	9	6	11	6	8	4	1	—	45	3 Nov.	18 Mai	198
1880-81	—	**9**	8	16	11	7	12	4	—	—	67	20 Okt.	30 Apr.	193
1881-82	—	1	2	5	**3**	7	**3**	2	—	—	**23**	28 Okt.	15 Apr.	170
1882-83	—	2	8	10	9	3	10	2	—	—	44	16 Okt.	6 Apr.	173
1883-84	—	—	—	13	9	3	**3**	2	—	—	30	3 Dec.	17 Apr.	137
1884-85	—	—	9	7	**3**	**2**	9	3	—	—	33	16 Nov.	15 Apr.	151
1885-86	—	3	4	7	15	8	4	2	1	—	44	21 Okt.	4 Mai	196
1886-87	—	1	1	10	8	4	11	4	—	—	39	23 Okt.	21 Apr.	181
1887-88	—	2	5	7	7	10	14	7	—	—	52	11 Okt.	8 Apr.	181
1888-89	—	2	2	8	12	18	7	6	—	—	55	18 Okt.	17 Apr.	182
1889-90	—	1	2	5	9	7	5	2	—	—	31	24 Okt.	12 Apr.	171
Summe	0	49	269	429	481	467	463	195	41	1	2284			7426
Jahre	42	41	42	42	43	43	43	43	43	43	41			42
Mittel	0.0	1.2	6.4	10.2	11.2	10.9	10.8	4.5	1.0	0.0	56.2	3 Nov.	27 Apr.	176
Maxim.	—	9	18	19	18	20	21	15	5	1	83	10 Okt.	1 Jun.	216
Minim.	—	—	—	4	3	2	3	—	—	—	23	12 Dec.	12 Mär.	134

Tage mit Schnee Schneegrenzen

Memel

	Sept.	Okt.	Nov.	Dec.	Jan.	Feb.	März	Apr.	Mai	Juni	Winter	Erster Schneefall	Letzter Schneefall	Zwischenzeit
Memel II (I 3)														
H = 12 m (*Dange*)													h_r = 1.5 m	
1875-76					11	19	**17**	1	**2**	—			18 Mai	
1876-77	—	1	8	13	7	11	12	8	**2**	—	62	30 Okt.	6 Mai	189
1877-78	—	1	—	8	10	9	11	—	**2**	—	41	19 Okt.	9 Mai	203
1878-79	—	—	2	14	**15**	8	9	1	—	—	49	4 Nov.	20 Apr.	168
1879-80	—	2	9	7	8	7	8	4	1	—	46	15 Okt.	**18 Mai**	**217**
1880-81	—	**10**	6	**17**	14	11	11	5	—	—	**74**	19 Okt.	29 Apr.	193
1881-82	—	2	2	**5**	**3**	10	**3**	3	—	—	**28**	27 Okt.	15 Apr.	171
1882-83	—	3	**10**	12	11	5	13	4	1	—	59	16 Okt.	2 Mai	199
1883-84	—	—	—	16	11	8	6	1	—	—	42	**2 Dec.**	17 Apr.	**138**
1884-85	—	3	8	10	**3**	**1**	9	3	—	—	37	18 Okt.	15 Apr.	180
1885-86	—	2	3	11	14	8	5	4	1	—	48	21 Okt.	4 Mai	196
1886-87	—	1	2	12	9	6	11	6	—	—	47	23 Okt.	21 Apr.	181
1887-88	—	3	6	9	10	11	15	**9**	—	—	63	**11 Okt.**	28 Apr.	201
1888-89	—	3	5	**5**	11	**20**	10	6	—	—	60	18 Okt.	17 Apr.	182
1889-90	—	1	2	7	9	6	4	2	—	—	31	24 Okt.	**12 Apr.**	171
Summe	0	32	63	146	146	140	144	57	9	0	687			2589
Jahre	14	14	14	14	15	15	15	15	15	15	14			14
Mittel	0.0	2.3	4.5	10.4	9.7	9.3	9.6	3.8	0.6	0.0	50.2	24 Okt.	28 Apr.	187
Maxim.	—	10	10	17	15	20	17	9	2	—	74	11 Okt.	18 Mai	217
Minim.	—	—	—	5	3	1	3	—	—	—	28	2 Dec.	12 Apr.	138
Tilsit (I 11)														
H = 5 m (*Memel*)													h_r = 1 m	
Zahl der Tage mit messbarem Schnee														
1819-20					*17*	*6*	*4*	*1*	—	—			7 Apr.	
1820-21	—	*1*	*5*	*6*	*7*	*5*	*12*	*1*	—	—	*37*	14 Okt.	6 Apr.	*175*
1821-22	—	—	*3*	*3*	*15*	*2*	*6*	*7*	—	—	*36*	6 Nov.	11 Apr.	*157*
1822-23	—	—	*1*	*8*	*12*	*13*	*14*	*1*	—	—	*49*	10 Nov.	13 Apr.	*155*
1823-24	—	—	*1*	*8*	*3*	*3*	*4*	*4*	—	—	*23*	20 Nov.	15 Apr.	*148*
1824-25	—	*2*	*4*	*6*	*8*	*10*	*10*	*6*	—	—	*46*	18 Okt.	18 Apr.	*183*
1825-26	—	—	*3*	*4*	*9*	*6*	*8*	*7*	—	—	*37*	27 Nov.	28 Apr.	*153*
1826-27	—	—	*3*	*6*	*13*	*5*	*7*	—	—	—	*34*	9 Nov.	28 Mär.	*140*
1827-28	—	*4*	*9*	*8*	*7*	*5*	*5*	*4*	—	—	*42*	22 Okt.	9 Apr.	*171*
1828-29	—	—	*2*	*4*	*5*	*8*	*6*	*3*	—	—	*28*	1 Nov.	26 Apr.	*177*
1829-30	—	*4*	*4*	*1*	—	*7*	*3*	*2*	—	—	*21*	14 Okt.	6 Apr.	*175*
1830-31	—	*2*	—	*11*	*9*	*2*	*6*	—	*2*	—	*32*	26 Okt.	14 Mai	*201*
1831-32	—	—	*9*	*2*	—	*1*	*4*	*2*	—	—	*18*	6 Nov.	25 Apr.	*172*
1832-33	—	—	*6*	*7*	*7*	*3*	*4*	*2*	—	—	*29*	4 Nov.	29 Apr.	*177*
1833-34	—	—	*2*	*7*	*6*	*3*	*11*	*1*	—	—	*30*	5 Nov.	4 Apr.	*151*
1834-35	*1*	*2*	*5*	*5*	*5*	*3*	*2*	*3*	—	—	*26*	23 Sep.	19 Apr.	*209*
1835-36	—	*1*	*4*	*4*	*5*	*7*	*1*	—	*2*	—	*24*	23 Okt.	9 Mai	*200*
1836-37	*1*	*3*	*6*	*4*	*9*	*6*	*13*	*7*	—	—	*49*	22 Sep.	11 Apr.	*202*
1837-38	—	—	*3*	*5*	*6*	*8*	*5*	*5*	*3*	—	*35*	19 Nov.	12 Mai	*175*
1838-39	—	—	*4*	*6*	*17*	*9*	*10*	*6*	—	—	*52*	18 Nov.	19 Apr.	*153*
1839-40	—	—	*5*	*10*	*8*	*3*	*11*	—	—	—	*37*	10 Nov.	25 Mär.	*137*
1840-41	—	—	*3*	*4*	*20*	*2*	*7*	*5*	—	—	*41*	20 Nov.	11 Apr.	*143*
1841-42	—	—	*7*	*5*	*7*	*3*	*6*	*3*	—	—	*31*	12 Nov.	25 Apr.	*165*
1842-43	*1*	—	*9*	*4*	*8*	*4*	*6*	*4*	*1*	—	*37*	28 Sep.	13 Mai	*228*
1843-44	—	*1*	*3*	*3*	*13*	*13*	*8*	*1*	—	—	*42*	20 Okt.	25 Apr.	*189*
1844-45	—	—	*6*	*6*	*6*	*4*	*7*	*3*	—	—	*32*	5 Nov.	13 Apr.	*160*

Tage mit Schnee Schneegrenzen

Memel

	Sept.	Okt.	Nov.	Dec.	Jan.	Feb.	März	Apr.	Mai	Juni	Winter	Erster Schneefall	Letzter Schneefall	Zwischenzeit
1845-46	—	*1*	*2*	—	*7*	*8*	*2*	*2*	*3*	—	*25*	9 Okt.	5 Mai	*209*
1846-47	—	—	*3*	*9*	*3*	*11*	*7*	*5*	—	—	*38*	17 Nov.	13 Apr.	*148*
1847-48	—	*1*	—	*2*	*6*	*9*	*4*	—	—	—	*22*	4 Okt.	**9 Mär.**	*158*
1848-49	—	*1*	*6*	*3*	*7*	*12*	*7*	*2*	—	—	*38*	19 Okt.	23 Apr.	*187*
1849-50	—	—	*3*	*6*	*11*	*10*	*10*	*1*	*1*	—	*42*	20 Nov.	2 Mai	*203*
1850-51	—	*4*	*7*	*6*	*6*	*7*	*8*	—	*1*	—	*39*	23 Okt.	14 Mai	*204*
1851-52	—	—	*7*	*3*	*2*	*6*	*3*	*5*	—	—	*26*	15 Nov.	29 Apr.	*167*
1852-53	—	*4*	*4*	*5*	*4*	*6*	*2*	*4*	—	—	*29*	24 Okt.	18 Apr.	*177*
1853-54	—	—	*2*	*2*	*6*	*6*	*4*	*1*	—	—	*21*	21 Nov.	24 Apr.	*155*
1854-55	—	—	*7*	*3*	*4*	*4*	*12*	*2*	—	—	*32*	11 Nov.	11 Apr.	*152*
1855-56	—	—	*2*	*6*	*4*	*5*	*5*	*1*	—	—	*23*	27 Nov.	20 Apr.	*146*
1856-57	—	—	*9*	*5*	*5*	*3*	*3*	*1*	—	—	*26*	5 Nov.	26 Apr.	*173*
1857-58	*1*	—	*2*	*5*	*3*	*5*	*10*	*5*	—	—	*31*	**21 Sep.**	27 Apr.	*219*
1858-59	—	—	*6*	*5*	*4*	*5*	*6*	*4*	—	—	*30*	6 Nov.	18 Apr.	*164*
1859-60	—	—	*2*	*6*	*9*	*9*	*12*	—	—	—	*38*	**29 Nov.**	25 Mär.	***118***
1860-61	—	—	*5*	*7*	*12*	*3*	*3*	*7*	*5*	—	*42*	6 Nov.	**22 Mai**	*198*
1861-62	—	—	*3*	*2*	*8*	*7*	*5*	*1*	—	—	*26*	12 Nov.	19 Apr.	*159*
1862-63	—	—	*3*	*6*	*5*	*4*	*3*	*2*	—	—	*23*	19 Nov.	28 Apr.	*161*
1863-64	—	—	*2*	*5*	*5*	*7*	*3*	*2*	*2*	—	*26*	8 Nov.	8 Mai	*189*
1864-65	—	*2*	*6*	*3*	*6*	*6*	*6*	*3*	—	—	*32*	15 Okt.	30 Apr.	*198*
1865-66	—	—	*5*	*1*	*6*	*10*	*6*	*2*	—	—	*30*	12 Nov.	21 Apr.	*161*
1866-67	—	*1*	***11***	*6*	*7*	*3*	*5*	*2*	*1*	—	*36*	28 Okt.	13 Mai	*198*
1867-68	—	—	*4*	***13***	*2*	*6*	*7*	*2*	*1*	—	*35*	7 Nov.	7 Mai	*183*
1868-69	—	—	*6*	*7*	*6*	*5*	*7*	—	*1*	—	*32*	13 Nov.	3 Mai	*172*
1869-70	—	*1*	*6*	*7*	*4*	*4*	*9*	—	—	—	*31*	29 Okt.	27 Mär.	*150*
1870-71	—	*1*	*1*	*7*	*10*	*8*	*4*	*4*	*1*	—	*36*	15 Okt.	18 Mai	*216*
1871-72	—	*2*	*5*	*9*	*4*	*5*	*5*	*1*	—	—	*31*	11 Okt.	18 Apr.	*191*
1872-73	—	—	*2*	*2*	*1*	*8*	*6*	*3*	*1*	—	*23*	12 Nov.	1 Mai	*171*
1873-74	—	—	*4*	*5*	*10*	*9*	*10*	*4*	*3*	—	*45*	7 Nov.	16 Mai	*191*
1874-75	—	—	*6*	*7*	*9*	*8*	*8*	*5*	—	—	*43*	12 Nov.	23 Apr.	*163*
Summe	*4*	*38*	*238*	*290*	*398*	*340*	*362*	*149*	*28*	*0*	*1819*			*9577*
Jahre	*55*	*55*	*55*	*55*	*56*	*56*	*56*	*56*	*56*	*56*	*55*			*55*
Mittel	*0.1*	*0.7*	*4.3*	*5.3*	*7.1*	*6.1*	*6.5*	*2.7*	*0.5*	*0.0*	*33.3*	31 Okt.	22 Apr.	*174*
Maxim.	*1*	*4*	*11*	*13*	*20*	*13*	*14*	*7*	*5*	—	*52*	21 Sep.	22 Mai	*228*
Minim.	—	—	—	—	—	*1*	*1*	—	—	—	*18*	29 Nov.	9 Mär.	*118*

Tilsit (I 11)

H = 5 m (*Memel*) h_r = 1 m

Zahl der Tage mit Schnee

1875-76	—	4	4	8	9	9	**14**	—	**2**	—	50	18 Okt.	**19 Mai**	215
1876-77	—	2	6	9	10	13	9	5	1	—	55	30 Okt.	3 Mai	186
1877-78	—	2	1	9	11	6	11	—	—	—	40	19 Okt.	23 Mär.	156
1878-79	—	—	—	10	8	10	7	2	—	—	37	**10 Dec.**	20 Apr.	**132**
1879-80	—	3	6	**5**	9	8	5	4	1	—	41	15 Okt.	18 Mai	**217**
1880-81	—	**10**	7	**17**	13	9	**14**	3	—	—	**73**	15 Okt.	22 Apr.	190
1881-82	—	1	4	6	6	10	**2**	1	—	—	**30**	28 Okt.	13 Apr.	168
1882-83	—	3	**9**	12	10	6	11	2	—	—	53	16 Okt.	6 Apr.	173
1883-84	—	—	3	12	9	5	3	3	—	—	35	17 Nov.	22 Apr.	158
1884-85	—	—	8	12	6	**4**	13	1	—	—	44	15 Nov.	15 Apr.	152
1885-86	—	2	4	11	12	6	4	1	1	—	41	19 Okt.	4 Mai	198
1886-87	—	2	—	11	**4**	5	9	**8**	—	—	39	22 Okt.	21 Apr.	182
1887-88	—	3	4	12	13	12	9	5	—	—	58	**10 Okt.**	28 Apr.	202
1888-89	—	1	2	9	15	**22**	12	6	—	—	67	22 Okt.	18 Apr.	179
1889-90	—	1	4	9	**16**	10	4	—	—	—	44	24 Okt.	**10 Mär.**	138

Pregel

	Sept.	Okt.	Nov.	Dec.	Jan.	Feb.	März	Apr.	Mai	Juni	Winter	Erster Schneefall	Letzter Schneefall	Zwischenzeit
Summe	0	34	62	152	151	135	127	41	5	0	707			2646
Jahre	15	15	15	15	15	15	15	15	15	15	15			15
Mittel	0.0	2.3	4.1	10.1	10.1	9.0	8.5	2.7	0.3	0.0	47.1	27 Okt.	21 Apr.	177
Maxim.	—	10	9	17	16	22	14	8	2	—	73	10 Okt.	19 Mai	217
Minim.	—	—	—	5	4	4	2	—	—	—	30	10 Dec.	10 Mär.	132

Königsberg (I 32)

H = 20 m (*Pregel*) h_r = 2.6 m seit 1848, 1.5 m seit 1887

1809-10	—	1	6	8	8	16	14	5	—	—	58	13 Okt.	16 Apr.	186
1810-11	—	—	7	16	15	9	4	4	—	—	55	12 Nov.	18 Apr.	158
1811-12	1	2	7	15	14	14	8	**12**	—	—	73	16 Sep.	25 Apr.	223
1812-13	—	—	9	11	14	6	8	5	—	—	53	10 Nov.	30 Apr.	172
1813-14	—	3	4	13	18	11	8	2	2	—	61	26 Okt.	10 Mai	197
1814-15	—	4	1	10	15	11	15	5	—	—	61	2 Okt.	17 Apr.	198
1815-16	—	—	10	15	8	**21**	14	3	4	—	75	3 Nov.	10 Mai	190
1816-17	—	—	5	14	7	10	12	11	—	—	59	12 Nov.	27 Apr.	167
1817-18	—	1	9	**20**	13	16	10	**12**	1	—	82	25 Okt.	23 Mai	211
1818-19	—	—	5	7	6	17	13	5	—	—	53	10 Nov.	27 Apr.	169
1819-20	—	—	10	14	18	8	10	2	—	—	62	5 Nov.	25 Apr.	173
1820-21	—	—	6	9	13	7	14	1	—	—	50	10 Nov.	6 Apr.	148
1821-22	—	—	2	**2**	14	**1**	5	5	—	—	29	5 Nov.	10 Apr.	157
1822-23	—	—	—	11	12	12	12	7	—	—	54	**11 Dec.**	26 Apr.	137
1823-24	1	—	5	9	8	4	8	1	1	—	37	**7 Sep.**	20 Mai	**257**
1824-25	—	2	4	7	9	10	11	5	—	—	48	17 Okt.	20 Apr.	186
1825-26	—	—	2	7								24 Nov.		
1847-48					14	9	6	—	—	—			11 Mär.	
1848-49	—	—	7	6	10	15	13	3	—	—	54	6 Nov.	23 Apr.	169
1849-50	—	—	6	14	16	11	15	—	—	—	62	20 Nov.	31 Mär.	**132**
1850-51	—	3	8	4	7	9	5	—	—	—	36	21 Okt.	**6 Mär.**	137
1851-52	—	—	11	9	8	15	9	8	1	—	61	15 Nov.	2 Mai	170
1852-53	—	3	6	7	11	16	5	7	—	—	55	19 Okt.	19 Apr.	183
1853-54	—	—	3	12	11	21	10	2	—	—	59	21 Nov.	27 Apr.	158
1854-55	—	1	10	12	11	7	15	1	—	—	57	4 Okt.	22 Apr.	201
1855-56	—	—	3	12	6	11	10	2	—	—	44	21 Nov.	20 Apr.	152
1856-57	—	—	14	9	12	2	8	4	—	—	49	11 Nov.	27 Apr.	168
1857-58	1	—	1	6	10	9	10	8	—	—	45	22 Sep.	23 Apr.	214
1858-59	—	—	10	6	8	10	7	7	—	—	48	6 Nov.	19 Apr.	165
1859-60	—	—	3	12	9	16	8	2	—	—	50	10 Nov.	10 Apr.	153
1860-61	—	1	9	11	12	4	8	8	4	—	57	6 Okt.	18 Mai	225
1861-62	—	—	5	11	12	14	6	4	—	—	52	17 Nov.	17 Apr.	152
1862-63	—	—	3	9	7	4	9	1	—	—	33	19 Nov.	5 Apr.	138
1863-64	—	—	5	13	11	15	5	8	**6**	—	63	6 Nov.	7 Mai	184
1864-65	—	5	14	3	14	6	16	2	1	—	61	14 Okt.	1 Mai	200
1865-66	—	—	6	3	**3**	9	12	3	1	—	37	10 Nov.	20 Mai	192
1866-67	—	—	11	12	11	9	9	9	3	—	64	11 Nov.	14 Mai	185
1867-68	—	—	**15**	17	6	16	5	2	—	—	61	3 Nov.	7 Apr.	157
1868-69	—	—	7	6	9	8	8	3	3	—	44	13 Nov.	5 Mai	174
1869-70	—	3	11	8	9	9	11	3	—	—	54	18 Okt.	8 Apr.	173
1870-71	—	1	2	9	10	13	6	8	3	1	53	15 Okt.	**1 Jun.**	230
1871-72	1	4	9	15	7	8	5	1	—	—	50	18 Sep.	18 Apr.	214
1872-73	—	—	3	3	**3**	9	7	5	2	—	32	12 Nov.	2 Mai	172
1873-74	—	—	7	13	10	12	10	2	5	—	59	14 Nov.	16 Mai	184
1874-75	—	—	10	11	12	9	10	8	—	—	60	11 Nov.	24 Apr.	165

Weichsel

	Sept.	Okt.	Nov.	Dec.	Jan.	Feb.	März	Apr.	Mai	Juni	Winter	Erster Schneefall	Letzter Schneefall	Zwischenzeit
1875-76	—	6	5	13	7	15	14	—	1	—	61	18 Okt.	20 Mai	216
1876-77	—	2	7	9	10	19	14	7	1	—	69	30 Okt.	4 Mai	187
1877-78	—	2	—	10	14	9	16	—	—	—	51	19 Okt.	23 Mär.	156
1878-79	—	—	1	10	12	9	8	1	—	—	41	4 Nov.	14 Apr.	162
1879-80	—	2	10	9	11	5	4	3	1	—	45	15 Okt.	18 Mai	217
1880-81	—	**8**	6	15	11	9	11	1	—	—	61	22 Okt.	22 Apr.	183
1881-82	—	2	2	4	5	10	**3**	1	—	—	**27**	28 Okt.	13 Apr.	168
1882-83	—	4	9	11	8	4	11	2	—	—	49	15 Okt.	6 Apr.	174
1883-84	—	—	—	10	10	4	7	6	—	—	37	2 Dec.	25 Apr.	146
1884-85	—	—	10	11	5	3	9	1	—	—	39	16 Nov.	15 Apr.	151
1885-86	—	1	6		**21**	7	8	1	1	—		31 Okt.	4 Mai	186
1886-87	—	4	—	14	7	8	13	8	—	—	54	22 Okt.	21 Apr.	182
1887-88	—	2	9	15	15	18	17	8	1	—	85	10 Okt.	11 Mai	215
1888-89	—	3	7	13	18	**24**	**19**	9	—	—	**93**	18 Okt.	18 Apr.	183
1889-90	—	2	4	16	15	9	**3**	2	—	—	51	24 Okt.	11 Apr.	170
Summe	4	72	367	601	630	622	571	246	42	1	3073			10372
Jahre	59	59	59	58	59	59	59	59	59	59	57			58
Mittel	0.1	1.2	6.2	10.4	10.7	10.5	9.7	4.2	0.7	0.0	53.7	30 Okt.	24 Apr.	177
Maxim.	1	8	15	20	21	24	19	12	6	1	93	7 Sep.	1 Jun.	257
Minim.	—	—	—	2	3	1	3	—	—	—	27	11 Dec.	6 Mär.	132

Bielitz (I 38)

(Biala)

H = 344 m — h_r = 2.7 m

1873-74	—	1	3	5	8	12	6	4	3	—	42	17 Okt.	18 Mai	214
1874-75	—	—	10	12	11	12	14	2	—	—	61	11 Nov.	16 Apr.	157
1875-76	—	5	7	14	9	5	12	3	1	—	56	18 Okt.	19 Mai	215
1876-77	—	1	7	9	5	15	10	8	1	—	56	31 Okt.	4 Mai	186
1877-78	—	2	2	12	**17**	8	12	2	—	—	55	18 Okt.	8 Apr.	173
1878-79	—	—	6	15	11	9	6	—	3	—	50	1 Nov.	13 Mai	194
1879-80	—	4	13	13	13	6	6	1	2	—	58	15 Okt.	**20 Mai**	**219**
1880-81	—	5	3	11	13	5	13	2	1	—	53	22 Okt.	10 Mai	201
1881-82	—	4	**2**	**4**	5	12	—	1	2	—	**30**	18 Okt.	14 Mai	209
1882-83	—	—	11	10	10	7	**18**	**9**	1	—	66	10 Nov.	5 Mai	177
1883-84	—	2	4	**17**	15	7	6	5	—	—	56	7 Okt.	21 Apr.	198
1884-85	—	—	**15**	10	**2**	**4**	13	—	2	—	46	12 Nov.	17 Mai	187
1885-86	—	—	3	10	14	11	14	—	**5**	—	57	16 Nov.	7 Mai	173
1886-87	—	—	9	13	9	14	15	8	—	—	68	**19 Nov.**	22 Apr.	**155**
1887-88	—	**6**	3	14	15	16	13	6	2	—	75	21 Okt.	12 Mai	205
1888-89	—	4	10	7	13	**21**	17	7	—	—	**79**	19 Okt.	19 Apr.	183
1889-90	**2**	—	8	9	12	11	8	1	—	—	51	**15 Sep.**	**1 Apr.**	199
Summe	2	34	116	185	182	175	183	59	23	0	959			3245
Jahre	17	17	17	17	17	17	17	17	17	17	17			17
Mittel	0.1	2.0	6.8	10.9	10.7	10.3	10.8	3.5	1.4	0.0	56.5	25 Okt.	3 Mai	191
Maxim.	2	6	15	17	17	21	18	9	5	—	79	15 Sep.	20 Mai	219
Minim.	—	—	2	4	2	4	—	—	—	—	30	19 Nov.	1 Apr.	155

Saybusch (I 41)

(Sola)

H = 345 m — h_r = 1.3 m

1851-52							1	5	1	—			5 Mai	
1852-53	—	—	3	1	5	9	14	10	—	—	42	6 Nov.	21 Apr.	167
1853-54	—	—	3	12	6	16	9	4	—	—	50	10 Nov.	24 Apr.	166

Tage mit Schnee Schneegrenzen

Weichsel

	Sept.	Okt.	Nov.	Dec.	Jan.	Feb.	März	Apr.	Mai	Juni	Winter	Erster Schneefall	Letzter Schneefall	Zwischenzeit
1874-75	—	—	8					7	—	—		11 Nov.	17 Apr.	159
1875-76	1	**5**	7	**18**	11	7	8	7	2	—	66	24 Sep.	19 Mai	**239**
1876-77	—	2	12	11	7	18	11	**11**	3	—	**75**	30 Okt.	5 Mai	188
1877-78	—	2	—	12	19	9	15	1	—	—	58	19 Okt.	3 Apr.	167
1878-79	—	—	8	11	15	10	15	2	4	—	65	1 Nov.	13 Mai	194
1879-80	—	3	13	15	**19**	7	8	1	2	—	68	18 Okt.	**20 Mai**	218
1880-81	—	**5**	4	14	8	**5**	11	4	1	—	52	22 Okt.	11 Mai	202
1881-82	—	—	5	—	5	12	—	2	3	—	**27**	1 Nov.	18 Mai	199
1882-83	—	—	7	11	9	11	**17**	7	—	—	62	15 Nov.	22 Apr.	159
1883-84	—	—	3	17	11	8	4	4	—	—	47	11 Nov.	21 Apr.	163
1884-85	—	—	**14**	7	**3**	7	16	1	—	—	48	12 Nov.	3 Apr.	**143**
1885-86	—	1	3	13	15	11	15	—	**5**	—	63	31 Okt.	7 Mai	189
1886-87	—	—	9	11	11	13	13	6	—	—	63	**19 Nov.**	18 Apr.	151
1887-88	—	3	5	17	18	15	9	6	2	—	**75**	22 Okt.	12 Mai	204
1888-89	—	3	8	6	14	**19**	14	6	—	—	70	19 Okt.	19 Apr.	183
1889-90	**2**	—	5	11	12	12	7	1	—	—	50	**15 Sep.**	**1 Apr.**	199
Summe	3	24	117	187	188	189	187	85	23	0	981			3290
Jahre	19	19	18	17	17	17	18	19	19	19	17			18
Mittel	0.2	1.3	6.5	11.0	11.1	11.1	10.4	4.5	1.2	0.0	57.3	28 Okt.	28 Apr.	183
Maxim.	2	5	14	18	19	19	17	11	5	—	75	15 Sep.	20 Mai	239
Minim.	—	—	—	—	3	5	—	—	—	—	27	19 Nov.	1 Apr.	143

Krakau I (I 46)

H = 220 m *(Weichsel)* h_r = 13.6 m

1825-26					12	5	6	5	—	—			28 Apr.	
1826-27	—	—	8	12	15	10	9	1	—	—	55	8 Nov.	2 Apr.	146
1827-28	—	1	15	9	11	7	6	6	1	—	56	30 Okt.	2 Mai	186
1828-29	—	4	2	7	13	17	9	—	—	—	52	18 Okt.	27 Mär.	161
1829-30	—	2	15	11	10	13	7	2	—	—	60	16 Okt.	20 Apr.	187
1830-31	—	—	2	7	12	9	14	—	1	—	45	26 Nov.	15 Mai	171
1831-32	—	—	10	6	7	—	4	4	—	—	31	14 Nov.	26 Apr.	165
1832-33	—	—	4	12	10	3	6	1	—	—	36	7 Nov.	27 Apr.	172
1833-34	—	—	—	8	8	4	14	6	—	—	40	6 Nov.	10 Apr.	156
1834-35	—	1	4	10	3	9	12	6	—	—	45	24 Okt.	20 Apr.	179
1835-36	—	1	14	15	15	6	—	1	3	—	55	18 Okt.	11 Mai	207
1836-37	—	3	6	7	15	9	15	2	—	—	57	29 Okt.	12 Apr.	166
1837-38	—	—	4	9	13	7	8	10	1	—	52	14 Nov.	10 Mai	178
1838-39	—	1	8	8	10	13	11	9	—	—	60	14 Okt.	15 Apr.	184
1839-40	—	2	5	14	10	8	**20**	3	1	—	63	27 Okt.	3 Mai	190
1840-41	—	—	7	12	13	13	8	2	—	—	55	20 Nov.	8 Apr.	140
1841-42	—	—	4	4	8	5	10	6	—	—	37	18 Nov.	16 Apr.	150
1842-43	—	1	14	5	9	2	6	6	1	—	44	14 Okt.	14 Mai	213
1843-44	—	1	8	9	19	15	15	2	—	—	69	20 Okt.	6 Apr.	170
1844-45	—	1	2	12	5	17	**20**	—	—	—	57	31 Okt.	30 Mär.	151
1845-46	—	—	2	18	8	17	6	6	1	—	58	3 Nov.	1 Mai	180
1846-47	—	—	4	11	9	17	9	4	—	—	54	11 Nov.	11 Apr.	152
1847-48	—	—	—	4	13	4	8	—	—	—	29	2 Dec.	11 Mär.	101
1848-49	—	—	9	6	14	16	14	2	—	—	61	6 Nov.	19 Apr.	165
1849-50	—	1	9	12	15	11	**20**	1	1	—	70	14 Okt.	4 Mai	203
1850-51	—	1	7	10	5	9	8	1	—	—	41	22 Okt.	2 Apr.	163
1851-52	—	—	10	11	7	13	14	**13**	1	—	69	15 Nov.	7 Mai	175
1852-53	—	1	2	3	6	12	11	11	—	—	46	19 Okt.	21 Apr.	185

Tage mit Schnee Schneegrenzen

Weichsel

	Sept.	Okt.	Nov.	Dec.	Jan.	Feb.	März	Apr.	Mai	Juni	Winter	Erster Schneefall	Letzter Schneefall	Zwischenzeit
1853-54	—	—	6	10	12	21	11	3	—	—	63	10 Nov.	24 Apr.	166
1854-55	—	—	11	14	17	15	15	5	—	—	77	10 Nov.	25 Apr.	167
1855-56	—	—	4	13	5	11	11	2	1	—	47	25 Nov.	6 Mai	164
1856-57	—	—	11	8	9	3	9	3	—	—	43	5 Nov.	27 Apr.	174
1857-58	—	—	3	7	12	7	15	6	1	—	51	11 Nov.	8 Mai	179
1858-59	—	—	10	6	9	3	9	4	—	—	41	1 Nov.	18 Apr.	169
1859-60	—	—	3	17	5	**26**	10	—	1	—	62	24 Nov.	6 Mai	165
1860-61	—	2	13	16	16	3	8	9	4	—	71	31 Okt.	21 Mai	203
1861-62	—	—	2	13	**20**	14	4	2	—	—	55	25 Nov.	17 Apr.	144
1862-63	—	—	4	11	**2**	7	6	3	—	—	33	19 Nov.	25 Apr.	158
1863-64	—	—	3	15	4	7	5	9	**8**	—	51	6 Nov.	24 Mai	201
1864-65	—	1	6	8	14	12	11	1	—	—	53	4 Okt.	1 Apr.	180
1865-66	—	—	1	4	3	8	11	1	4	—	32	10 Nov.	23 Mai	195
1866-67	—	3	13	13	16	12	12	3	2	—	74	24 Okt.	**25 Mai**	214
1867-68	1	—	**17**	**20**	12	15	10	1	—	—	76	**27 Sep.**	14 Apr.	201
1868-69	—	—	10	**2**	11	1	12	1	2	—	39	9 Nov.	5 Mai	178
1869-70	—	3	10	7	16	10	17	4	—	—	67	29 Okt.	4 Apr.	158
1870-71	—	—	2	11	7	8	4	7	1	—	40	13 Okt.	11 Mai	211
1871-72	—	3	8	4	4	6	8	1	—	—	34	12 Okt.	17 Apr.	189
1872-73	—	—	—	6	4	9	1	7	—	—	**27**	**12 Dec.**	30 Apr.	140
1873-74	—	—	5	10	10	13	9	6	3	—	56	10 Nov.	18 Mai	190
1874-75	—	—	12	**20**	13	15	**20**	3	—	—	**83**	11 Nov.	13 Apr.	154
1875-76	—	**5**	5	**20**	9	8	9	2	3	—	61	18 Nov.	20 Mai	185
1876-77	—	2	14	6	8	12	13	10	—	—	65	1 Okt.	23 Apr.	205
1877-78	—	3	1	13	16	8	15	—	—	—	56	18 Okt.	25 Mär.	159
1878-79	—	—	7	10	15	11	14	3	2	—	62	1 Nov.	12 Mai	193
1879-80	—	4	12	11	14	5	7	—	1	—	54	15 Okt.	19 Mai	**218**
1880-81	—	4	2	10	12	5	11	2	—	—	46	24 Okt.	30 Apr.	189
1881-82	—	**5**	4	4	4	8	—	5	—	—	30	4 Okt.	12 Apr.	191
1882-83	—	—	7	9	9	5	16	2	—	—	48	12 Nov.	8 Apr.	148
1883-84	—	—	4	15	11	6	5	5	—	—	46	11 Nov.	20 Apr.	162
1884-85	—	—	14	8	**2**	6	16	1	—	—	47	12 Nov.	2 Apr.	142
1885-86	—	—	6	7	13	8	13	—	4	—	51	10 Nov.	7 Mai	179
1886-87	—	—	4	11	9	13	14	7	—	—	58	21 Nov.	18 Apr.	149
1887-88	—	2	4	15	19	22	9	4	1	—	76	22 Okt.	12 Mai	204
1888-89	—	3	5	7	13	20	16	6	—	—	70	19 Okt.	19 Apr.	183
1889-90	—	—	7	11	8	7	7	—	—	—	40	10 Nov.	**10 Mär.**	**121**
Summe	1	61	425	644	678	641	673	238	49	0	3382			11124
Jahre	64	64	64	64	65	65	65	65	65	65	64			64
Mittel	0.0	1.0	6.6	10.1	10.4	9.9	10.4	3.7	0.8	0.0	52.9	2 Nov.	24 Apr.	174
Maxim.	1	5	17	20	20	26	20	13	8	—	83	27 Sep.	25 Mai	218
Minim.	—	—	—	2	2	—	—	—	—	—	27	12 Dec.	10 Mär.	121

Wieliczka (I 47)

(Weichsel)

H = 257 m h_r = 2.0 m

1874-75	—	—	11	11	8	14	11	3	—	—	58	11 Nov.	16 Apr.	157
1875-76	—	3	5	**14**	6	**3**	6	3	1	—	41	19 Okt.	19 Mai	214
1876-77	—	—	11	8	6	15	10	**8**	2	—	60	1 Nov.	4 Mai	185
1877-78	—	2	—	13	14	7	11	1	—	—	48	18 Okt.	1 Apr.	166
1878-79	—	—	6	12	16	10	**18**	1	—	—	63	1 Nov.	13 Apr.	164
1879-80	—	4	11	13	13	**3**	7	1	2	—	54	15 Okt.	**20 Mai**	219

Weichsel

	Sept.	Okt.	Nov.	Dec.	Jan.	Feb.	März	Apr.	Mai	Juni	Winter	Erster Schneefall	Letzter Schneefall	Zwischenzeit
1880-81	—	5	4		11	6	13	1	—	—	—	22 Okt.	4 Apr.	165
1881-82	—	**6**	4	**5**	8	8	—	4	1	—	**36**	**4 Okt.**	14 Mai	**223**
1882-83	—	—	9	11	11	6	17	4	—	—	58	12 Nov.	20 Apr.	160
1883-84	—	—	3	13	12	5	3	5	—	—	41	11 Nov.	21 Apr.	163
1884-85	—	—	**14**	5	**2**	4	12	1	—	—	38	12 Nov.	3 Apr.	143
1885-86	—	—	3	8	14	9	13	—	**3**	—	50	15 Nov.	6 Mai	173
1886-87	—	—	5	10	8	13	11	4	—	—	51	**21 Nov.**	21 Apr.	152
1887-88	—	1	4	**14**	**20**	18	8	6	1	—	72	26 Okt.	12 Mai	200
1888-89	—	4	7	6	15	**21**	15	7	—	—	**75**	19 Okt.	19 Apr.	183
1889-90	—	1	6	12	7	7	7	—	—	—	40	26 Okt.	**10 Mär.**	**136**
Summe	0	26	103	155	171	149	162	49	10	0	785			2803
Jahre	16	16	16	15	16	16	16	16	16	16	15			16
Mittel	0.0	1.6	6.4	10.3	10.7	9.3	10.1	3.1	0.6	0.0	52.1	30 Okt.	22 Apr.	175
Maxim.	—	6	14	14	20	21	18	8	3	—	75	4 Okt.	20 Mai	223
Minim.	—	—	—	5	2	3	—	—	—	—	36	21 Nov.	10 Mär.	136

Poronin (I 52)

H = 742 m (*Dunajec*) h_r = 1.4 m

1867-68	1	3	13	16	6	12	13	5	—	—	69	26 Sep.	29 Apr.	217
1868-69	—	1	11	7	12	9	15	**1**	2	—	58	31 Okt.	5 Mai	187
1869-70	—	4	11	**6**						—	21	22 Okt.		
1871-72			7	11	9	7	9	2	—	—	45		**17 Apr.**	
1872-73	—	—	—	**6**	5	9	**3**	8	6	—	37	**6 Dec.**	**30 Mai**	176
1873-74	1	1	6	11	8	11	6	7	**9**	—	60	24 Sep.	18 Mai	237
1874-75	—	—	13	11	14	8	12	9	—	—	67	12 Nov.	22 Apr.	**162**
1875-76	**2**	3	8	11	9	9	9	4	4	—	59	24 Sep.	19 Mai	**239**
1876-77	1	1	8	9	4	14	10	10	4	—	61	22 Sep.	4 Mai	225
1877-78	**2**	4	4	12	15	**17**	**17**	2	1	—	**74**	**18 Sep.**	9 Mai	234
1878-79	—	1	4	13	10	4	14	4	4	—	54	31 Okt.	13 Mai	195
1879-80	—	6	12	12	16	5	8	3	2	—	64	4 Okt.	20 Mai	230
1880-81	—	4	1	11	**3**	**2**	8	4	1	—	**34**	22 Okt.	10 Mai	201
1881-82	**2**	**7**					**3**	2	5	—		23 Sep.	18 Mai	238
1882-83	—	1	10	10	11	8	9	**12**	2	—	63	23 Okt.	22 Mai	212
1883-84	—	2	5	**20**	**21**	9	7	4	—	—	68	7 Okt.	27 Apr.	204
1884-85	—	2	**18**	10	4	5	15	**1**	3	—	58	14 Okt.	20 Mai	219
1885-86	—	3	3	10	17	8	12	**1**	8	—	62	21 Okt.	9 Mai	201
1887-88	—	6	3	13	11	13	9	10	5	—	70	16 Okt.	11 Mai	209
1888-89	—	**7**								—		16 Okt.		
Summe	9	56	137	199	175	150	179	89	56	0	958			3486
Jahre	19	19	18	18	17	17	18	18	18	18	16			17
Mittel	0.5	2.9	7.6	11.1	10.3	8.8	9.9	4.9	3.1	0.0	59.1	14 Okt.	11 Mai	210
Maxim.	2	7	18	20	21	17	17	12	9	—	74	18 Sep.	30 Mai	239
Minim.	—	—	—	6	3	2	3	1	—	—	34	6 Dec.	17 Apr.	162

Warschau I (I 72)

H = 119 m (*Weichsel*) h_r = 9.5 m

Zahl der Tage mit messbarem Schnee

1840-41					10	2	3	1	—	—			8 Apr.	
1841-42	—	—	5	2	6	1	4	3	—	—	21	14 Nov.	29 Apr.	167
1842-43	—	—	6	3	5	—	3	3	—	—	20	2 Nov.	15 Apr.	165

Weichsel

	Sept.	Okt.	Nov.	Dec.	Jan.	Feb.	März	Apr.	Mai	Juni	Winter	Erster Schneefall	Letzter Schneefall	Zwischenzeit
1843-44	—	—	4	2	8	7	5	1	—	—	27	14 Nov.	9 Apr.	148
1844-45	—	—	1	2	5	**17**	**14**	2	—	—	41	18 Nov.	7 Apr.	141
1845-46	—	—	1	7	5	13	3	—	—	—	29	3 Nov.	30 Mär.	148
1846-47	—	—	1	3	**3**	4	2	7	—	—	20	16 Nov.	15 Apr.	151
1847-48	—	—	—	**1**	10	1	5	—	—	—	**17**	**31 Dec.**	11 Mär.	**72**
1848-49	—	—	5	3	11	8	9	2	—	—	38	11 Nov.	19 Apr.	160
1849-50	—	—	5	5	4	5	13	—	—	—	32	22 Nov.	31 Mär.	130
1850-51	—	1	7	4	5	5	3	—	—	—	25	23 Okt.	**6 Mär.**	135
1851-52	—	—	7	8	4	9	6	5	—	—	39	16 Nov.	24 Apr.	161
1852-53	—	1	3	**1**	**3**	13	10	**9**	—	—	40	20 Okt.	20 Apr.	183
1853-54	—	—	1	5	10	12	8	1	—	—	37	29 Nov.	25 Apr.	148
1855-56	—	—	1	9	**3**	8	7	1	—	—	29	28 Nov.	20 Apr.	145
1856-57	—	—	5	6	6	1	7	1	—	—	26	7 Nov.	26 Apr.	171
1857-58	—	—	—	3	10	3	10	1	—	—	27	22 Dec.	12 Apr.	112
1858-59	—	—	3	6	7	7	4	3	—	—	30	6 Nov.	4 Apr.	150
1859-60	—	—	—	10	4	13	11	—	—	—	38	1 Dec.	30 Mär.	121
1860-61	—	—	7	6	11	1	6	7	1	—	39	2 Nov.	2 Mai	182
1861-62	—	—	1	6	11	5	**1**	1	—	—	25	18 Nov.	17 Apr.	151
1862-63	—	—	5	9	**3**	3	9	1	—	—	30	19 Nov.	2 Apr.	135
1863-64	—	—	3	8	7	8	2	**9**	**8**	—	45	7 Nov.	**24 Mai**	200
1864-65	—	1	7	11	6	10	8	2	—	—	45	**3 Okt.**	30 Apr.	**210**
1865-66	—	—	2	2	8	8	5	—	2	—	27	17 Nov.	23 Mai	188
1866-67	—	—	10	8	11	7	7	7	—	—	50	12 Nov.	18 Apr.	158
1867-68	—	—	**16**	**19**	**15**	15	8	1	—	—	**74**	4 Nov.	8 Apr.	157
1868-69	—	—	10	4	8	5	11	1	1	—	40	12 Nov.	5 Mai	175
1869-70	—	**2**	11	9								29 Okt.		
Summe	0	5	127	162	199	191	184	69	12	0	911			4164
Jahre	28	28	28	28	28	28	28	28	28	28	27			27
Mittel	0.0	0.2	4.5	5.8	7.1	6.8	6.6	2.5	0.4	0	33.9	13 Nov.	16 Apr.	155
Maxim.	—	2	16	19	15	17	14	9	8	—	74	3 Okt.	24 Mai	210
Minim.	—	—	—	1	3	—	1	—	—	—	17	31 Dec.	6 Mär.	72

Warschau I (I 72)

H = 119 m (*Weichsel*) h_r = 9.5 m

Zahl der Tage mit Schnee

1869-70					10	10	11	—	—	—			31 Mär.	
1870-71	—	—	2	7	8	6	4	4	**3**	—	34	29 Nov.	**19 Mai**	172
1871-72	—	2	5	9	5	8	10	—	—	—	39	11 Okt.	26 Mär.	168
1872-73	—	—	—	**5**	**3**	13	5	2	1	—	**29**	**12 Dec.**	1 Mai	**141**
1873-74	—	—	7	8	5	7	4	2	1	—	34	10 Nov.	2 Mai	174
1874-75	—	—	9	**18**	15	14	14	6	—	—	76	11 Nov.	23 Apr.	164
1875-76	—	**8**	10	**18**	15	13	9	1	—	—	74	14 Okt.	15 Apr.	185
1876-77	—	1	9	17	18	**23**	14	9	1	—	**92**	31 Okt.	4 Mai	186
1877-78	—	1	1	13	**25**	11	**18**	2	—	—	71	18 Okt.	9 Apr.	174
1878-79	—	—	2	15	22	11	16	4	—	—	70	3 Nov.	28 Apr.	177
1879-80	—	2	14	13	17	8	8	—	2	—	64	17 Okt.	**19 Mai**	**216**
1880-81	—	6	3	16	15	14	12	3	—	—	69	23 Okt.	7 Apr.	167
1881-82	—	6	4	13	**3**	13	—	2	—	—	41	**4 Okt.**	14 Apr.	193
1882-83	—	1	11	13	11	8	13	3	—	—	60	16 Okt.	22 Apr.	189
1883-84	—	—	4	13	12	5	6	**10**	—	—	50	12 Nov.	25 Apr.	166
1884-85	—	—	**15**	8	3	3	7	—	—	—	36	13 Nov.		

Weichsel

	Sept.	Okt.	Nov.	Dec.	Jan.	Feb.	März	Apr.	Mai	Juni	Winter	Erster Schneefall	Letzter Schneefall	Zwischenzeit
1885-86	—	—	2	8	14	6	9	—	2	—	41		5 Mai	
1886-87	—	1	3	13	5	7	12	5	—	—	46	24 Okt.	21 Apr.	180
1887-88	—	1	4	14	20	14	15	2	—	—	70	26 Okt.	7 Apr.	165
1888-89	—	1	4	10	15	19	16	7	—	—	72	22 Okt.	19 Apr.	180
1889-90	—	1	6	11	6	**2**	4	—	—	—	30	24 Okt.	**6 Mär.**	**134**
Summe	0	31	115	242	247	215	207	62	10	0	1098			3131
Jahre	20	20	20	20	21	21	21	21	21	21	20			18
Mittel	0.0	1.6	5.8	12.1	11.8	10.2	9.9	3.0	0.5	0.0	54.9	30 Okt.	26 Apr.	179
Maxim.	—	8	15	18	25	23	18	10	3	—	92	4 Okt.	19 Mai	216
Minim.	—	—	—	5	3	2	—	—	—	—	29	12 Dec.	6 Mär.	134

Zloczów (I 75)

H = 278 m (*Bug*) h_r = 1.4 m

1865-66				9	6	**5**	4	—	**4**	—			23 Mai	
1866-67	—	4	7	10	8	11	10	6	—	—	56	19 Okt.	18 Apr.	182
1867-68	2	—	14	14	12	15	10	1	—	—	68	**26 Sep.**	2 Apr.	190
1868-69	—	—	5	**2**	6	**5**	8	—	1	—	**27**	12 Nov.	1 Mai	171
1869-70	—	—	7	5	14	9	10	2	1	—	48	2 Nov.	**26 Mai**	206
1870-71	—	—	2	14	13	13	7	8	1	—	58	29 Nov.	11 Mai	164
1871-72	—	2	5	12	**3**	8	10	—	—	—	40	11 Okt.	27 Apr.	200
1872-73	—	—	—	6	5	11	3	5	1	—	31	**13 Dec.**	1 Mai	140
1873-74	—	—	6	12	9	12	14	5	2	—	60	10 Nov.	2 Mai	174
1874-75	—	—	14	10	13	14	14	6	—	—	71	11 Nov.	24 Apr.	165
1875-76	—	3	6	16	11	9	4	—	2	—	51	18 Okt.	20 Mai	**216**
1876-77	—	1	7	10	9	**15**	10	**9**	2	—	63	31 Okt.	4 Mai	186
1877-78	—	1	—	9	14	11	11	—	—	—	46	18 Okt.	**29 Mär.**	163
1878-79	—	—	1	14	8	17	3	—	—	—	43	23 Nov.	14 Apr.	143
1879-80	—	2	12	14	16	7	9	1	—	—	61	15 Okt.	1 Apr.	170
1880-81	—	**6**	2	13	10	6	14	4	—	—	55	22 Okt.	30 Apr.	191
1881-82	—	5	4	8	9	12	**2**	—	1	—			14 Mai	
1882-83	—	3	6	10	13	11	14	7	—	—	64	13 Okt.	15 Apr.	185
1883-84	—	—	—	**17**	16	9	6	4	—	—	52	2 Dec.	18 Apr.	**139**
1884-85	—	1	**15**	4	7	**5**	10	1	1	—	44	19 Okt.	3 Mai	197
1885-86	—	1	6	10	8	7	10	2	3	—	47	31 Okt.	6 Mai	188
1886-87	—	1	6	8	7	15	11	4	—	—	52	23 Okt.	17 Apr.	177
1887-88	—	1	3	13	**24**	**23**	10	4	—	—	78	22 Okt.	28 Apr.	190
1888-89	—	2	8	13	23	19	**20**	2	—	—	**87**	22 Okt.	18 Apr.	179
1889-90	—	2	6	13	17	14	5	1	—	—	58	25 Okt.	3 Apr.	161
Summe	2	35	142	266	281	283	229	72	19	0	1260			4077
Jahre	24	24	24	25	25	25	25	25	25	25	23			23
Mittel	0.1	1.4	5.9	10.6	11.2	11.3	9.2	2.9	0.8	0.0	53.4	30 Okt.	26 Apr.	179
Maxim.	2	6	15	17	24	23	20	9	4	—	87	26 Sep.	26 Mai	216
Minim.	—	—	—	2	3	5	2	—	—	—	27	13 Dec.	29 Mär.	139

Lemberg I (I 76)

H = 298 m (*Bug, Peltew*) h_r = 1.3 m

1850-51					8	9	6	—	—	—				
1851-52	—	—	6	12	7	13	17	**18**	1	—	74			
1852-53	—	3	5	7	6	6	11	8	—	—	46		19 Apr.	

Tage mit Schnee Schneegrenzen

Weichsel

	Sept.	Okt.	Nov.	Dec.	Jan.	Feb.	März	Apr.	Mai	Juni	Winter	Erster Schneefall	Letzter Schneefall	Zwischenzeit
1853-54	—	—	4	12	10	12	12	6	—	—	56	10 Nov.	30 Apr.	172
1854-55	—	1	6	17	16	12	12	2	1	—	67	8 Okt.		
1855-56	—	—	2	10	8	12	8	1	—	—	41	25 Nov.	6 Mai	164
1856-57	—	—	15	11	9		16	2	1	—	54	5 Nov.	3 Mai	180
1857-58	2	—	6	10	17	12	**22**	9	—	—	78	20 Sep.	25 Apr.	218
1858-59	—	—	13	10								1 Nov.		
1863-64					16	9	10	12	**7**	—			8 Mai	
1864-65	—	5	5	8	13	14	8	1	—	—	54	3 Okt.	30 Apr.	210
1865-66	—	—	4	8	6	9	5	—	2	—	**34**	13 Nov.	20 Mai	190
1866-67	—	4	9	9	5	13	8	5	—	—	53	19 Okt.	18 Apr.	182
1867-68	1	—	16	16	11	16	12	2	—	—	74	27 Sep.	13 Apr.	200
1868-69	—	—	9	**3**	10	7	12	2	1	—	44	11 Nov.	5 Mai	176
1869-70	—	1	12	8	14	8	9	4	—	—	56	31 Okt.	4 Apr.	156
1870-71	—	—	5	19	9	13	3	6	1	—	56	3 Nov.	11 Mai	191
1871-72	—	2	9	13	5	8	10	—	—	—	47	11 Okt.	27 Apr.	200
1872-73	—	—	—	5	5	15	5	6	—	—	36	6 Dec.	30 Apr.	146
1873-74	—	—	5	11	6	15	10	5	—	—	52	11 Nov.	29 Apr.	170
1874-75	—	—	15	14	16	19	16	9	—	—	79	11 Nov.	19 Apr.	160
1875-76	**3**	2	8	19	15	10	6	—	2	—	65	**15 Sep.**	**20 Mai**	**249**
1876-77	—	1	12	10	8	16	8	7	—	—	62	31 Okt.	20 Apr.	172
1877-78	—	—	—	10	18	13	13	1	—	—	55	**15 Dec.**	9 Apr.	**116**
1878-79	—	—	2	19	20	6	21	3	—	—	71	5 Nov.	26 Apr.	173
1879-80	—	2	15	15	**23**	9	13	2	2	—	**81**	15 Okt.	20 Mai	219
1880-81	—	5	2	16	10	8	14	5	—	—	60	22 Okt.	30 Apr.	191
1881-82	1	**8**	2	7	11	11	**1**	2	—	—	43	23 Sep.	9 Apr.	199
1882-83	—	—	10	10	13	11	15	9	—	—	68	11 Nov.	21 Apr.	162
1883-84	—	—	1	**20**	18	11	4	6	—	—	60	12 Nov.	20 Apr.	161
1884-85	—	—	**19**	5	**4**	**6**	9	2	1	—	46	3 Nov.	3 Mai	182
1885-86	—	1	6	15	11	10	12	2	3	—	60	31 Okt.	6 Mai	188
1886-87	—	3	7	11	7	14	12	4	—	—	58	23 Okt.	17 Apr.	177
1887-88	—	1	3	9	17	14	9	4	1	—	58	22 Okt.	12 Mai	204
1888-89	—	3	9	14	17	**21**	14	2	—	—	80	19 Okt.	18 Apr.	182
1889-90	—	2	6	10	15	7	7	1	—	—	48	25 Okt.	**3 Apr.**	161
Summe	7	44	248	393	404	389	370	148	23	0	1926			5449
Jahre	34	34	34	34	35	34	35	35	35	35	33			30
Mittel	0.2	1.3	7.3	11.6	11.5	11.4	10.6	4.2	0.7	0.0	58.8	28 Okt.	27 Apr.	182
Maxim.	3	8	19	20	23	21	22	18	7	—	81	15 Sep.	20 Mai	249
Minim.	—	—	—	3	4	6	1	—	—	—	34	15 Dec.	3 Apr.	116

Klaussen (I 83)

H = 130* m (*Bug, Narew, Pisseck*) h_r = 2.6 seit 1848, 1 m seit 1866

1837-38					6	10	12	12	2	—			12 Mai	
1838-39	—	1	4	11	21	8	18	11	—	—	74	9 Okt.	19 Apr.	193
1839-40	—	—	4	13	13	12	16	3	1	—	62	4 Nov.	3 Mai	182
1840-41	—	4	5	10	19	6	14	6	—	—	64	17 Okt.	11 Apr.	177
1841-42	—	—	6	7	14	**5**	14	7	—	—	53	12 Nov.	25 Apr.	165
1842-43	—	2	13	5	13	**5**	8	5	2	—	53	11 Okt.	14 Mai	216
1843-44	—	2	5	7	**22**	19	17	4	—	—	76	19 Okt.	25 Apr.	190
1844-45	—	1	3	12	8	14	**22**	5	—	—	65	30 Okt.	13 Apr.	166
1845-46	—	—	2	**20**								3 Nov.		
1851-52		1	9	14	16	14	14	**13**	2	—			3 Mai	
1852-53	—	3	6	9	12	20	12	12	—	—	74	28 Okt.	20 Apr.	175

Tage mit Schnee Schneegrenzen

Weichsel

	Sept.	Okt.	Nov.	Dec.	Jan.	Feb.	März	Apr.	Mai	Juni	Winter	Erster Schneefall	Letzter Schneefall	Zwischenzeit
1853-54	—	—	5	14	18	19	13	7	—	—	76	8 Nov.	27 Apr.	171
1854-55	—	—	14	16	14	13	**22**	4	—	—	83	11 Nov.	24 Apr.	165
1855-56	—	—	5	12	9	16	16	3	—	—	61	**26 Nov.**	21 Apr.	148
1856-57	—	—	16	9	16	7	16	3	1	—	68	4 Nov.	4 Mai	182
1857-58	1	—	4	11	13	13	18	10	—	—	70	22 Sep.	27 Apr.	218
1858-59	—	—	10	8	11	13	15	8	—	—	65	6 Nov.	19 Apr.	165
1859-60	—	1	5	13	13	18	17	1	3	—	71	23 Okt.	7 Mai	198
1860-61	—	—	14	15	14	8	13	11	5	—	80	2 Nov.	19 Mai	199
1861-62	—	—	5	13	15	12	6	3	—	—	54	14 Nov.	18 Apr.	156
1862-63	—	—	5	12	8	8	11	6	—	—	50	19 Nov.	28 Apr.	161
1863-64	—	—	5	15	14	15	6	11	**10**	—	76	6 Nov.	25 Mai	202
1864-65	—	3	12	8	17	7	15	4	1	—	67	3 Okt.	1 Mai	211
1865-66	—	1	7	**4**	8	15	17	3	1	—	56	9 Okt.	20 Mai	224
1866-67	—	2	11	11	16	11	10	11	4	—	76	16 Okt.	25 Mai	222
1867-68	—	—	**18**	14	11	16	9	4	1	—	73	2 Nov.	6 Mai	187
1868-69	—	—	10	9	10	10	19	2	2	—	62	12 Nov.	5 Mai	175
1869-70	1	4	14	13	15	11	10	1	—	—	69	24 Sep.	2 Apr.	191
1870-71	—	1	4	13	11	15	8	8	5	1	66	15 Okt.	1 Jun.	230
1871-72	—	4	11	19	9	6	11	2	—	—	62	4 Okt.	18 Apr.	198
1872-73	—	—	2	10	**5**	8	10	3	3	—	**41**	12 Nov.	17 Mai	187
1873-74	—	—	8	10	13	13	15	8	4	—	71	10 Nov.	16 Mai	188
1874-75	—	—	14	14	16	15	13	11	—	—	83	11 Nov.	24 Apr.	165
1875-76	—	**8**	11	16	13	14	13	—	2	—	77	14 Okt.	20 Mai	220
1876-77	—	1	8	16	10	19	14	11	3	—	82	30 Okt.	5 Mai	188
1877-78	—	2	**1**	17	**22**	11	15	1	—	—	69	18 Okt.	1 Apr.	166
1878-79	—	—	6	14	16	13	15	4	2	—	70	1 Nov.	8 Mai	189
1879-80	—	1	12	7	18	9	11	3	2	—	63	18 Okt.	19 Mai	215
1880-81	—	**8**	5	16	13	12	13	2	—	—	69	9 Okt.	20 Apr.	194
1881-82	—	4	5	10	9	14	**3**	4	—	—	49	28 Okt.	13 Apr.	168
1882-83	—	4	12	14	15	10	21	5	1	—	82	15 Okt.	3 Mai	201
1883-84	—	—	6	18	17	10	7	6	—	—	64	16 Nov.	25 Apr.	162
1884-85	—	5	12	17	7	**5**	16	3	—	1[2])	67	14 Okt.	**22 Jul.**	**282**
1885-86	—	4	8	15	19	10	9	2	2	—	69	7 Okt.	5 Mai	211
1886-87	—	2	5	17	8	12	12	6	1	—	63	22 Okt.	31 Mai	222
1887-88	1[1])	6	6	16	16	14	15	3	2	—	80	**12 Aug.**	12 Mai	275
1888-89	—	2	6	14	16	**22**	16	8	—	—	**84**	19 Okt.	18 Apr.	182
1889-90	—	2	4	10	15	9	5	—	—	—	45	24 Okt.	**8 Mär.**	**136**
Summe	3	79	363	588	634	566	622	260	62	2	3034			8618
Jahre	46	47	47	47	47	47	47	47	47	47	45			45
Mittel	0.1	1.7	7.7	12.5	13.5	12.0	13.2	5.5	1.3	0.0	67.5	24 Okt.	3 Mai	192
Maxim.	1	8	18	20	22	22	22	13	10	1	84	12 Aug.	22 Jul.	282
Minim.	—	—	1	4	5	5	3	—	—	—	41	26 Nov.	8 Mär.	136

[1]) 1 im Aug. [2]) 1 im Jul.

Konitz (I 93)

(Brahe)

H = 163 m h_r = 2.6 m, seit 1889 = 1.5 m

1849-50									2	—			3 Mai	
1850-51	—	3	8	16	9	7	7	3	—	—	53	14 Okt.	5 Apr.	174
1851-52	—	—	9	10	7	14	10	**7**	—	—	57	14 Nov.	19 Apr.	158
1852-53	—	2	3	**2**	8	17	7	**7**	—	—	46	18 Okt.	24 Apr.	189
1853-54	—	—	2	8	10	10	4	1	—	—	35	9 Nov.	23 Apr.	166
1854-55	—	—	12	15	11	5	10	4	—	—	57	8 Nov.	26 Apr.	170

Tage mit Schnee Schneegrenzen

Weichsel

	Sept.	Okt.	Nov.	Dec.	Jan.	Feb.	März	Apr.	Mai	Juni	Winter	Erster Schneefall	Letzter Schneefall	Zwischenzeit
1855-56	—	—	3	8	4	10	11	1	1	—	38	26 Nov.	5 Mai	162
1856-57	—	—	**15**	8	7	5	9	4	—	—	48	4 Nov.	22 Apr.	170
1857-58	—	—	2	3	9	6	10	3	—	—	33	21 Nov.	11 Apr.	142
1858-59	—	1	5	8	**3**	6	5	4	—	—	**32**	30 Okt.	24 Apr.	177
1859-60	—	—	2	8	13	15	11	—	1	—	50	19 Nov.	6 Mai	170
1860-61	—	—	7	10	11	6	8	**7**	4	—	53	7 Nov.	19 Mai	194
1861-62	—	—	**2**	11	**17**	12	5	3	—	—	50	17 Nov.	16 Apr.	151
1862-63	—	—	3	10	5	7	7	2	—	—	34	19 Nov.	3 Apr.	**136**
1863-64	—	—	—	15	5	15	6	6	**5**	—	52	6 Nov.	8 Mai	185
1864-65	—	—	5	9	9	6	14	—	—	—	43	6 Nov.	29 Mär.	144
1865-66	—	—	2	3	7	5	12	2	1	—	**32**	11 Nov.	22 Mai	193
1866-67	—	—	8	10	14	14	5	3	2	—	56	11 Nov.	**25 Mai**	196
1867-68	—	—	9	10	8	14	**2**	1	—	—	44	5 Nov.	7 Apr.	155
1868-69	—	—	7	6	8	7	10	1	2	—	41	13 Nov.	2 Mai	171
1869-70	—	3	6	12	10	10	11	2	—	—	54	27 Okt.	13 Apr.	169
1870-71	—	—	2	12	10	9	5	6	4	—	48	**29 Nov.**	19 Mai	172
1871-72	—	2	12	11	7	5	8	2	—	—	47	10 Okt.	17 Apr.	191
1872-73	—	—	3	7	5	6	9	**7**	—	—	37	12 Nov.	30 Apr.	170
1873-74	—	1	4	6	10	11	6	6	3	—	47	22 Okt.	16 Mai	207
1874-75	—	—	11	**21**	**17**	17	15	6	—	—	87	17 Nov.	23 Apr.	158
1875-76	—	4	12	19	15	18	**19**	2	2	—	**91**	18 Nov.	19 Mai	184
1876-77	—	1	9		15	17	13	**7**	2	—		31 Okt.	3 Mai	185
1877-78	—	3	3	8	13	6	14	1	—	—	48	17 Okt.	8 Apr.	174
1878-79	—	1	3	15	15	17	10	6	2	—	69	31 Okt.	10 Mai	192
1879-80	—	1	7	13	14	6	7	1	2	—	51	15 Okt.	18 Mai	**217**
1880-81	—	**6**	5	15	15	15	17	3	1	—	77	20 Okt.	9 Mai	202
1881-82	—	5	3	10	5	9	4	3	—	—	39	4 Okt.	14 Apr.	193
1882-83	—	3	10	14	12	5	16	4	—	—	64	14 Okt.	22 Apr.	191
1883-84	—	—	4	11	10	5	6	6	—	—	42	13 Nov.	24 Apr.	164
1884-85	—	1	11	16	7	**3**	11	—	1.	—	50	14 Okt.	16 Mai	215
1885-86	—	—	4	10	11	7	6	1	2	—	41	14 Nov.	5 Mai	173
1886-87	—	2	1	11	5	6	11	5	—	—	41	23 Okt.	21 Apr.	181
1887-88	—	2	4	14	10	15	18	5	2	—	70	21 Okt.	12 Mai	205
1888-89	—	3	3	7	11	**20**	13	6	—	—	63	18 Okt.	17 Apr.	182
1889-90	1	1	3	9	9	10	5	—	—	—	38	**15 Sep.**	**10 Mär.**	177
Summe	1	45	224	411	391	398	377	138	39	0	1958			7105
Jahre	40	40	40	39	40	40	40	40	41	41	39			40
Mittel	0.0	1.1	5.6	10.5	9.8	10.0	9.4	3.4	1.0	0.0	50.8	1 Nov.	27 Apr.	178
Maxim.	1	6	15	21	17	20	19	7	5	—	91	15 Sep.	25 Mai	217
Minim.	—	—	—	2	3	3	2	—	—	—	32	29 Nov.	10 Mär.	136

Bromberg I (I 95)

(Brahe)

H = 42 m h_r = 2.6 m, seit 1886 = 1 m

1847-48	—	—	—	4	11	8	6	—	—	—	29	**20 Dec.**	26 Mär.	**98**
1848-49	—	—	8	6	11	8	15	3	—	—	51	5 Nov.	19 Apr.	166
1849-50	—	—	6	13	**22**	10	**21**	—	—	—	**72**	20 Nov.	31 Mär.	132
1850-51	—	1	8	3	9	5	8	1	—	—	35	23 Okt.	2 Apr.	162
1851-52	—	—	10	6	7	13	12	**11**	1	—	60	18 Nov.	3 Mai	168
1852-53	—	2	2	1	**3**	16	8					18 Okt.		
1853-54	—	—	—	9	10	15	10	3	—	—	47	7 Dec.	26 Apr.	141
1854-55	—	—	**12**	10	14	14	11	3	—	—	64	10 Nov.	22 Apr.	164
1855-56	—	—	1	11	7	7	9	2	—	—	37	26 Nov.	20 Apr.	147
1856-57	—	—	10	10	9	5	7	2	—	—	43	5 Nov.	26 Apr.	173

Weichsel

	Sept.	Okt.	Nov.	Dec.	Jan.	Feb.	März	Apr.	Mai	Juni	Winter	Erster Schneefall	Letzter Schneefall	Zwischenzeit
1857-58	—	—	1	3	10	6	11	5	—	—	36	27 Nov.	18 Apr.	143
1858-59	—	—	6	8	5	7	7	1	—	—	34	6 Nov.	24 Apr.	170
1859-60	—	1	3	10	8	16	11	—	1	—	50	23 Okt.	5 Mai	196
1860-61	—	—	7	11	12	5	3	8	**5**	—	51	6 Nov.	19 Mai	195
1861-62	—	—	2	8	12	10	6	4	—	—	42	17 Nov.	17 Apr.	152
1862-63	—	—	4	12	4	5	12	1	—	—	38	19 Nov.	3 Apr.	136
1863-64	—	—	4	8	9	10	6	5	4	—	46	6 Nov.	5 Mai	182
1864-65	—	1	6	11	7	13	12	1	—	—	51	31 Okt.	29 Apr.	181
1865-66	—	—	1	4	5	8	8	—	3	—	29	18 Nov.	23 Mai	187
1866-67	—	1	10	10	11	9	10	4	1	—	56	26 Okt.	**25 Mai**	212
1867-68	—	—	11	**16**	13	11	2	—	—	—	53	5 Nov.	15 Mär.	132
1868-69	—	1	11	5	7	9	11	1	1	—	46	25 Okt.	1 Mai	189
1869-70	—	3	9	8	13	11	10	1	—	—	55	28 Okt.	28 Apr.	183
1870-71	—	—	1	13	11	10	5	5	2	—	47	30 Nov.	19 Mai	171
1871-72	—	1	9	9	5	7	10	—	—	—	41	**12 Okt.**	26 Mär.	167
1872-73	—	—	1	4	**3**	10	4	2	—	—	**24**	19 Nov.	24 Apr.	157
1873-74	—	—	3	—	8	10	7	3	3	—	34	10 Nov.	17 Mai	189
1874-75	—	—	7	**16**	13	13	12	7	—	—	68	17 Nov.	24 Apr.	159
1875-76	—	**5**	6	**16**	13	12	14	—	1	—	67	21 Okt.	19 Mai	212
1876-77	—	2	9	10	14	16	9	8	2	—	70	22 Okt.	3 Mai	194
1877-78	—	—	—	9	13	5	13	—	—	—	40	14 Dec.	28 Mär.	105
1878-79	—	—	3	10	17	13	11	4	—	—	58	3 Nov.	28 Apr.	177
1879-80	—	—	**12**	8	12	5	4	—	1	—	42	6 Nov.	19 Mai	196
1880-81	—	3	4	—	14	12	12	1	—	—	46	24 Okt.	2 Apr.	161
1881-82	—	4	3	7	4	6	**1**	4	—	—	29	27 Okt.	13 Apr.	169
1882-83	—	3	9	14	9	6	14	2	—	—	57	14 Okt.	5 Apr.	174
1883-84	—	—	1	7	9	5	4	5	—	—	31	14 Nov.	24 Apr.	163
1884-85	—	1	9	14	9	**4**	10	1	2	—	50	14 Okt.	16 Mai	**215**
1885-86	—	—	4	7	14	9	10	1	2	—	47	1 Nov.	5 Mai	186
1886-87	—	2	1	13	6	6	9	4	—	—	41	22 Okt.	21 Apr.	182
1887-88	—	—	2	12	15	14	15	4	1	—	63	11 Nov.	12 Mai	184
1888-89	—	—	4	6	13	**19**	13	5	—	—	60	4 Nov.	17 Apr.	165
1889-90	—	1	4	13	7	8	3	—	—	—	36	25 Okt.	**7 Mär.**	134
Summe	0	32	224	375	428	411	396	112	30	0	1976			7069
Jahre	43	43	43	43	43	43	43	42	42	42	42			42
Mittel	0.0	0.7	5.2	8.7	10.0	9.6	9.2	2.7	0.7	0.0	46.8	7 Nov.	24 Apr.	169
Maxim.	—	5	12	16	22	19	21	11	5	—	72	12 Okt.	25 Mai	215
Minim.	—	—	—	—	3	4	1	—	—	—	24	20 Dec.	7 Mär.	98

Danzig I (I 105)

H = 5 m (*Mottlau, Radaune*) h_r = ? m

1806-07					13	7	10	4	—	—			20 Apr.	
1807-08	—	1	3	**2**	8	11	4	5	—	—	34	31 Okt.	29 Apr.	182
1808-09	—	—	5	8	7	8	5	5	—	—	38	25 Nov.	21 Apr.	148
1809-10	—	—	6	11	9	13	**13**	2	—	—	54	18 Nov.	13 Apr.	147
1810-11	—	—	7	16	8	4	**2**	4	—	—	41	12 Nov.	17 Apr.	157
1811-12	—	2	3	10	11	5	12	9	1	—	53	30 Okt.	6 Mai	190
1812-13	—	—	7	14	12	7	9	5	—	—	54	12 Nov.	30 Apr.	170
1813-14	—	1	2	8	**22**	9	8	3	1	—	54	29 Okt.	10 Mai	194
1814-15	—	3	—	8	13	6	7	3	—	—	40	10 Okt.	19 Apr.	192
1815-16	1	—	7	15	7	**21**	9	2	**3**	—	**65**	**6 Sep.**	10 Mai	**248**
1816-17	—	—	**9**	8	9	10	8	**12**	—	—	56	13 Nov.	27 Apr.	166

Tage mit Schnee Schneegrenzen

Weichsel

	Sept.	Okt.	Nov.	Dec.	Jan.	Feb.	März	Apr.	Mai	Juni	Winter	Erster Schneefall	Letzter Schneefall	Zwischenzeit
1817-18	—	1	3	**18**	9	11	5	6	1	—	54	25 Okt.	**30 Mai**	218
1818-19	—	—	3	7	**4**	14	9	1	—	—	38	10 Nov.	6 Apr.	148
1819-20	—	—	4	14	14	9	8	1	—	—	50	16 Nov.	5 Apr.	142
1820-21	—	—	7	8	12	12	5	—	—	—	44	11 Nov.	**22 Mär.**	132
1821-22	—	—	1	4	10	—	6	5	—	—	**26**	5 Nov.	10 Apr.	157
1822-23	—	—	—	7	8	13	6	5	—	—	39	**15 Dec.**	23 Apr.	**130**
1823-24	—	—	3	9	5	3	7	—	—	—	27	8 Nov.	26 Mär.	140
1824-25	—	2	1	5	7	7	8	9	—	—	39	17 Okt.	20 Apr.	186
1825-26	—	—	1	4	8	3	7	3	—	—	**26**	22 Nov.	19 Apr.	149
1826-27	1	—	2	7	**14**	10	9	3	1	—	47	21 Sep.	1 Mai	223
1827-28	—	1	**9**	4	11	4	10	4	—	—	43	29 Okt.	6 Apr.	161
1828-29	—	—	6	6	11	14	11	3	—	—	51	1 Nov.	11 Apr.	162
1829-30	—	**6**	**9**	8	10	10	3	3	1	—	50	15 Okt.	9 Mai	207
1830-31	—	—	1	8								27 Nov.		
Summe	2	17	99	209	242	211	181	97	8	0	1023			3949
Jahre	24	24	24	24	24	24	24	24	24	24	23			23
Mittel	0.1	0.7	4.1	8.7	10.1	8.8	7.5	4.0	0.3	0.0	44.3	3 Nov.	21 Apr.	170
Maxim.	1	6	9	18	22	21	13	12	3	—	65	6 Sep.	30 Mai	248
Minim.	—	—	—	2	4	—	2	—	—	—	26	15 Dec.	22 Mär.	130

Danzig II (I 105)

H = 5 m (*Mottlau, Radaune*) h_r = 9* m, seit 1871 = 2.6 bis 4* m

1849-50	—	—	2	9	**17**	6	**17**	—	1	—	52	25 Nov.	3 Mai	160
1850-51	—	2	6	3	5	5	8	1	—	—	30	23 Okt.	4 Apr.	164
1851-52	—	—	2	6	5	11	6	6	—	—	36	18 Nov.	17 Apr.	152
1852-53	—	2	2	6	4	14	6	4	—	—	38	28 Okt.	19 Apr.	174
1853-54	—	—	—	4	8	11	**3**	1	—	—	27	**16 Dec.**	24 Apr.	**130**
1854-55	—	—	7	7	10	6	9	1	—	—	40	12 Nov.	22 Apr.	162
1855-56	—	—	2	7	7	5	9	2	—	—	32	22 Nov.	20 Apr.	151
1856-57	—	—	9	6	8	**2**	**3**	3	1	—	32	5 Nov.	6 Mai	183
1857-58	—	—	1	2	7	5	5	6	—	—	26	26 Nov.	22 Apr.	148
1858-59	—	—	4	4	**3**	3	4	1	—	—	**19**	6 Nov.	4 Apr.	150
1859-60	—	—	2	7	5	11	7	—	1	—	33	10 Nov.	5 Mai	178
1860-61	—	—	5	14	15	4	4	**8**	**6**	—	56	6 Nov.	**19 Mai**	195
1861-62	—	—	2	6	12	10	6	1	—	—	37	17 Nov.	16 Apr.	151
1862-63	—	—	2	11	5	**2**	9	3	—	—	32	21 Nov.	26 Apr.	157
1863-64	—	—	3	10	6	12	**3**	3	5	—	42	6 Nov.	7 Mai	184
1864-65	—	2	5	4	11	8	16	1	—	—	47	14 Okt.	30 Apr.	199
1865-66	—	1	2	**1**	4	12	9	1	—	—	30	**9 Okt.**	19 Apr.	193
1866-67	—	1	8	8	14	10	8	4	—	—	53	26 Okt.	17 Apr.	174
1867-68	—	—	**12**	**17**	10	7	5	1	—	—	52	5 Nov.	11 Apr.	159
1868-69	—	—	7	6	11	4	10	3	2	—	43	13 Nov.	5 Mai	174
1869-70	—	3	9	11	9	**15**	11	2	—	—	60	28 Okt.	13 Apr.	168
1870-71	—	—	1	16	**17**	11	**3**		1	—		30 Nov.	**19 Mai**	171
1871-72	—	—	10	9	4	3	12	—	—	—	38	4 Nov.	26 Mär.	144
1872-73	—	—	4	5	**3**	8	4	6	1	—	31	13 Nov.	1 Mai	170
1873-74	—	—	2	11	7	9	5	4	3	—	41	15 Nov.	15 Mai	182
1874-75	—	—	8	15	16	9	10	3	—	—	**61**	18 Nov.	24 Apr.	158
1875-76	—	**4**	7	14	10	12	12	—	1	—	60	18 Okt.	**19 Mai**	**215**
1876-77	—	1	7	13	9	11	10	7	2	—	60	30 Okt.	4 Mai	187
1877-78	—	1	—	6	13	7	12	—	—	—	39	19 Okt.	27 Mär.	160
1878-79	—	—	—	6	16	11	8	1	—	—	42	8 Dec.	25 Apr.	139
1879-80	—	1	5	6	13	6	4	—	—	—	35	16 Okt.	**22 Mär.**	159

Küstenflüsse zwischen Weichsel und Oder

	Sept.	Okt.	Nov.	Dec.	Jan.	Feb.	März	Apr.	Mai	Juni	Winter	Erster Schneefall	Letzter Schneefall	Zwischenzeit
Summe	0	18	136	250	284	250	238	73	24	0	1224			5191
Jahre	31	31	31	31	31	31	31	30	31	31	30			31
Mittel	0.0	0.6	4.4	8.1	9.2	8.1	7.7	2.4	0.8	0.0	41.3	8 Nov.	24 Apr.	168
Maxim.	—	4	12	17	17	15	17	8	6	—	61	9 Okt.	19 Mai	215
Minim.	—	—	—	1	3	2	3	—	—	—	19	16 Dec.	22 Mär.	130

Neufahrwasser (I 106)

H = 3 m (*Weichsel*) h_r = 1.7 m

1875-76					12	14	13	—	2	—			19 Mai	
1876-77	—	2	9	15	12	14	**16**	**8**	**3**	—	79	30 Okt.	5 Mai	188
1877-78	—	1	1	8	**19**	7	14	—	—	—	50	19 Okt.	28 Mär.	161
1878-79	—	—	—	11	18	12	13	3	1	—	58	**7 Dec.**	1 Mai	146
1879-80	—	1	**14**	9	14	9	9	1	**3**	—	60	15 Okt.	**19 Mai**	**218**
1880-81	—	**9**	5	**16**	18	13	15	4	1	—	**81**	19 Okt.	9 Mai	203
1881-82	—	4	3	**7**	**1**	10	**3**	2	—	—	**30**	26 Okt.	13 Apr.	170
1882-83	—	5	10	14	10	6	**16**	4	1	—	66	**14 Okt.**	2 Mai	201
1883-84	—	—	1	12	12	**4**	5	5	—	—	39	21 Nov.	25 Apr.	157
1884-85	—	1	10	12	2	**4**	11	1	—	—	41	**14 Okt.**	15 Apr.	184
1885-86	—	—	7	10	16	9	5	2	1	—	50	2 Nov.	4 Mai	184
1886-87	—	1	—	**7**	5	6	9	5	—	—	33	22 Okt.	21 Apr.	182
1887-88	—	1	4	14	10	13	**16**	5	1	—	64	26 Okt.	12 Mai	200
1888-89	—	2	3	11	9	**19**	13	4	—	—	61	18 Okt.	6 Apr.	171
1889-90	—	2	3	9	8	**4**	4	—	—	—	**30**	24 Okt.	**7 Mär.**	**135**
Summe	0	29	70	155	166	144	162	44	13	0	742			2500
Jahre	14	14	14	14	15	15	15	15	15	15	14			14
Mittel	0.0	2.1	5.0	11.1	11.1	9.6	10.8	2.9	0.9	0.0	53.5	27 Okt.	25 Apr.	181
Maxim.	—	9	14	16	19	19	16	8	3	—	81	14 Okt.	19 Mai	218
Minim.	—	—	—	7	1	4	3	—	—	—	30	7 Dec.	7 Mär.	135

Lauenburg i. Pommern (I 108)

H = 28 m (*Leba*) h_r = 2.6 m, seit 1887 = 1 m

1861-62				6	14	15	8	4	—	—			16 Apr.	
1862-63	—	—	6	13	3	5	11	3	—	—	41	19 Nov.	26 Apr.	159
1863-64	—	—	3	9	10	13	**4**	3	**5**	—	47	8 Nov.	7 Mai	182
1864-65	—	3	6	6	12	12	18	1	1	—	59	14 Okt.	1 Mai	200
1865-66	—	—	1	2	6	13	10	1	—	—	33	12 Nov.	19 Apr.	159
1866-67	—	—	10	14	20	11		8	1	—		17 Nov.	15 Mai	180
1867-68	—	—	12	**24**	8	5	5	2	1	—	57	5 Nov.	6 Mai	184
1868-69	—	—	9	5	9	**3**	**4**	1	2	—	33	12 Nov.	5 Mai	175
1869-70	—	2	10	5	8	9	7	1	—	—	42	28 Okt.	3 Apr.	158
1870-71	—	—	1	12	11	10	7	7	1	—	49	30 Nov.	19 Mai	171
1871-72	—	2	12	11	6	8	10	2	—	—	51	**10 Okt.**	18 Apr.	192
1872-73	—	—	2	5	4	8	10	6	—	—	35	13 Nov.	30 Apr.	169
1873-74	—	—	6	6	7	9	8	4	4	—	44	14 Nov.	16 Mai	184
1874-75	—	—	12	20	15	11	14	5	—	—	77	11 Nov.	24 Apr.	165
1875-76	—	3	10	13	13	14	15	2	3	—	73	18 Okt.	**20 Mai**	**216**
1876-77	—	1	6	15	10	17	19	**9**	1	—	78	31 Okt.	3 Mai	185
1877-78	—	3	1	7	15	7	15	—	—	—	48	18 Okt.	28 Mär.	162
1878-79	—	—	3	13	20	13	10	5	2	—	66	5 Nov.	2 Mai	179
1879-80	—	—	**14**	14	16	12	7	1	1	—	65	3 Nov.	18 Mai	198
1880-81	—	**10**	7	19	18	16	16	7	2	—	**95**	19 Okt.	10 Mai	204
1881-82	—	5	3	—	**2**	11	5	3	—	—	**29**	26 Okt.	13 Apr.	170

Küstenflüsse zwischen Weichsel und Oder

	Sept.	Okt.	Nov.	Dec.	Jan.	Feb.	März	Apr.	Mai	Juni	Winter	Erster Schneefall	Letzter Schneefall	Zwischenzeit
1882-83	—	4	9	17	10	5	**20**	3	—	—	68	14 Okt.	22 Apr.	191
1883-84	—	—	2	8	11	4	6	5	—	—	36	13 Nov.	24 Apr.	164
1884-85	—	1	13	16	6	4	13	—	—	—	53	14 Okt.	24 Mär.	162
1885-86	—	1	4	14	**21**	17	9	2	—	—	68	21 Okt.	30 Apr.	192
1886-87	—	—	—	16	11	5	12	5	—	—	49	**3 Dec.**	21 Apr.	140
1887-88	—	2	5	15	11	16	15	6	—	—	70	25 Okt.	26 Apr.	185
1888-89	—	3	5	6	9	**22**	13	5	—	—	63	18 Okt.	17 Apr.	182
1889-90	—	—	4	14	11	10	7	—	—	—	46	27 Nov.	**8 Mär.**	**102**
Summe	0	40	176	325	317	305	298	101	24	0	1475			4910
Jahre	28	28	28	29	29	29	28	29	29	29	27			28
Mittel	0.0	1.4	6.3	11.2	10.9	10.5	10.6	3.5	0.8	0.0	55.2	3 Nov.	26 Apr.	175
Maxim.	—	10	14	24	21	22	20	9	5	—	95	10 Okt.	20 Mai	216
Minim.	—	—	—	—	2	3	4	—	—	—	29	3 Dec.	8 Mär.	102

Köslin (I 111)

H = 46 m (*Mühlbach*) h_r = 2.6 m, seit 1887 = 1 m

1847-48							9	—	—	—			11 Mär.	
1848-49		—	4	**1**	9	6	8	3	—	—	31	5 Nov.	19 Apr.	166
1849-50		—	8	7	12	2	8	1	1	—	39	20 Nov.	2 Mai	164
1850-51		3	7	4	3	3	5	1	—	—	26	14 Okt.	5 Apr.	174
1851-52	—	—	5	3	*1*	10	7	4	—	—	30	14 Nov.	19 Apr.	158
1852-53	—	—	3	1	3	10	6	5	—	—	28	10 Nov.	19 Apr.	161
1853-54	—	—	1	6	8	9	3	1	—	—	28	24 Nov.	24 Apr.	152
1854-55	—	—	8	8	9	8	**15**	**7**	—	—	55	9 Nov.	28 Apr.	171
1855-56	—	—	5	14	9	6	5	—	2	—	41	24 Nov.	6 Mai	165
1856-57	—	—	**12**	6	6	—	5	3	—	—	32	4 Nov.	27 Apr.	175
1857-58	—	—	1	4	9	7	13	5	—	—	39	27 Nov.	13 Apr.	138
1858-59	—	1	8	3	*6*	5	8	5	—	—	36	31 Okt.	18 Apr.	170
1859-60	—	—	4	10	9	**19**	10	1	—	—	53	10 Nov.	21 Apr.	164
1860-61	—	—	7	10	15	6	6	6	**5**	—	55	7 Nov.	10 Mai	185
1861-62	—	—	6	6	11	13	5	2	—	—	43	16 Nov.	13 Apr.	149
1862-63	—	—	3	10	5	6	9	1	—	—	34	19 Nov.	24 Apr.	157
1863-64	—	—	3	9	7	9	7	6	2	—	43	6 Nov.	4 Mai	181
1864-65	—	1	4	7	11	12	14	1	—	—	50	15 Okt.	1 Apr.	169
1865-66	—	—	—	**1**	7	8	12	3	—	—	31	**14 Dec.**	23 Apr.	131
1866-67	—	—	8	6	13	6	11	5	3	—	52	16 Nov.	**25 Mai**	191
1867-68	—	—	11	**22**	12	7	7	1	—	—	60	4 Nov.	11 Apr.	160
1868-69	—	—	7	4	9	9	7	2	1	—	39	12 Nov.	5 Mai	175
1869-70	—	1	7	8	10	8	11	1	2	—	48	28 Okt.	5 Mai	190
1870-71	—	—	2	14	12	10	7	4	2	—	51	29 Nov.	19 Mai	172
1871-72	—	1	9	12	6	8	10	1	—	—	47	**10 Okt.**	17 Apr.	191
1872-73	—	—	2	6	3	7	8	**7**	—	—	33	12 Nov.	30 Apr.	170
1873-74	—	—	3	4	6	6	3	5	1	—	28	14 Nov.	16 Mai	184
1874-75	—	—	11	20	9	10	10	4	—	—	64	11 Nov.	23 Apr.	164
1875-76	—	—	5	7	8	8	11	1	—	—	40	20 Nov.	13 Apr.	146
1876-77	—	1	3	10	6	11	9	**7**	3	—	50	30 Okt.	5 Mai	188
1880-81	—	**4**	3	8	15	12	11	2	1	—	56	24 Okt.	10 Mai	**199**
1881-82	—	3	—	8	—	4	**2**	3	—	—	**20**	27 Okt.	14 Apr.	170
1882-83	—	**2**	8	11	7	4	13	5	—	—	50	15 Okt.	22 Apr.	190
1883-84	—	—	2	5	5	3	4	6	—	—	25	13 Nov.	23 Apr.	163
1884-85	—	—	10	6	4	3	9	—	—	—	32	18 Nov.	25 Mär.	128

Küstenflüsse zwischen Weichsel und Oder

	Sept.	Okt.	Nov.	Dec.	Jan.	Feb.	März	Apr.	Mai	Juni	Winter	Erster Schneefall	Letzter Schneefall	Zwischenzeit
1885-86	—	—	3	6	**18**	11	5	1	—	—	44	2 Nov.	30 Apr.	180
1886-87	—	—	—	13	6	4	10	6	—	—	39	3 Dec.	16 Apr.	135
1887-88	—	1	4	15	11	14	**15**	6	—	—	**66**	25 Okt.	27 Apr.	186
1888-89	—	1	3	4	6	12	6	3	—	—	35	18 Okt.	16 Apr.	181
1889-90	—	—	3	3	5	6	4	—	—	—	21	27 Nov.	**6 Mär.**	**100**
Summe	0	19	193	302	311	302	328	125	23	0	1594			6493
Jahre	39	39	39	39	39	39	40	40	40	40	39			39
Mittel	0.0	0.5	4.9	7.7	8.0	7.7	8.2	3.1	0.6	0.0	40.7	9 Nov.	25 Apr.	168
Maxim.	—	4	12	22	18	19	15	7	5	—	66	10 Okt.	25 Mai	199
Minim.	—	—	—	1	—	—	2	—	—	—	20	14 Dec.	6 Mär.	100

Regenwalde (I 115)

H = 40 m (*Rega*) h_r = 1 m

1858-59	—	2	6	5	4	7	6	2	—	—	32	29 Okt.	17 Apr.	171
1859-60	—	—	1	11	9	16	10	1	—	—	48	18 Nov.	22 Apr.	157
1860-61	—	—	8	11	10	4	6	**7**	**4**	—	50	2 Nov.	8 Mai	188
1861-62	—	—	4	7	13	13	5	4	—	—	46	17 Nov.	15 Apr.	150
1862-63	—	—	4	9	5	2	5	—	—	—	25	19 Nov.	29 Mär.	**131**
1863-64	—	—	3	9	4	8	6	4	3	—	37	6 Nov.	23 Mai	200
1864-65	—	1	4	7	12	10	15	—	—	—	49	15 Okt.	30 Mär.	167
1865-66	—	—	1	**3**	6	8	8	—	1	—	27	12 Nov.	22 Mai	192
1866-67	—	—	7	8	13	8	8	3	2	—	49	10 Nov.	23 Mai	195
1867-68	—	—	9	15	10	7	8	1	—	—	50	3 Nov.	11 Apr.	161
1868-69	—	—	6	5	11	**2**	12	—	2	—	38	13 Nov.	5 Mai	174
1869-70	—	3	**12**	8	9	8	15	1	—	—	56	28 Okt.	3 Apr.	158
1870-71	—	—	2	13	10	7	5	5	1	—	43	29 Nov.	19 Mai	172
1871-72	—	1	8	12	5	3	5	1	—	—	35	31 Okt.	17 Apr.	170
1872-73	—	—	1	9	3	6	6	6	—	—	31	13 Nov.	30 Apr.	169
1873-74	—	—	3	5	8	7	6	3	2	—	34	14 Nov.	16 Mai	184
1874-75	—	—	8	12	8	11	10	4	—	—	53	11 Nov.	24 Apr.	165
1875-76	—	1	5	14	9	10	10	2	—	—	51	21 Okt.	13 Apr.	176
1876-77	—	1	3	10	8	17	9	6	1	—	55	30 Okt.	3 Mai	186
1877-78	—	2	2	10	**16**	5	13	1	—	—	49	18 Okt.	2 Apr.	167
1878-79	—	—	3	10	13	11	6	6	1	—	50	6 Nov.	2 Mai	178
1879-80	—	1	9	6	14	4	5	1	2	—	42	15 Okt.	18 Mai	**217**
1880-81	—	**6**	5	12	13	12	12	4	—	—	64	19 Okt.	30 Apr.	194
1881-82	—	3	1	6	**1**	6	**2**	3	—	—	**22**	27 Okt.	14 Apr.	170
1882-83	—	2	8	10	9	3	11	2	—	—	45	15 Okt.	8 Apr.	176
1883-84	—	—	—	8	8	5	**2**	3	—	—	26	4 Dec.	22 Apr.	141
1884-85	—	1	11	10	5	4	9	—	—	—	40	14 Okt.	**24 Mär.**	162
1885-86	—	—	3	6	11	6	6	1	1	—	34	15 Nov.	2 Mai	169
1886-87	—	—	—	13	2	4	10	6	—	—	35	**5 Dec.**	21 Apr.	138
1887-88	—	2	5	**17**	11	16	**17**	4	1	—	**73**	**13 Okt.**	11 Mai	212
1888-89	—	1	1	4	10	**22**	11	4	—	—	53	19 Okt.	16 Apr.	180
1889-90	—	—	—	6	6	6	3	—	1	—	**22**		**31 Mai**	
Summe	0	27	143	291	276	258	262	85	22	0	1364			5370
Jahre	32	32	32	32	32	32	32	32	32	32	32			31
Mittel	0.0	0.8	4.5	9.1	8.6	8.1	8.2	2.7	0.7	0.0	42.7	4 Nov.	26 Apr.	174
Maxim.	—	6	12	17	16	22	17	7	4	—	73	13 Okt.	31 Mai	217
Minim.	—	—	—	3	1	2	2	—	—	—	22	5 Dec.	24 Mär.	131

Tage mit Schnee Schneegrenzen

Oder

Beuthen (I 138)

H = 290 m (*Klodnitz*) h_r = 2.6 m, seit 1887 = 1.5 m

	Sept.	Okt.	Nov.	Dec.	Jan.	Feb.	März	Apr.	Mai	Juni	Winter	Erster Schneefall	Letzter Schneefall	Zwischenzeit
1875-76	—	6	8	**18**	12	8	5	2	2	—	61	18 Okt.	**20 Mai**	**216**
1876-77	—	2	13	**4**	**4**	12	7	**9**	2	—	53	30 Okt.	4 Mai	187
1877-78	—	3	3	13	15	9	**14**	1	—	—	58	18 Okt.	8 Apr.	173
1878-79	—	—	7	13	11	9	8	5	1	—	54	3 Nov.	12 Mai	191
1879-80	—	3	16	8	12	5	3	2	—	—	49	15 Okt.	11 Apr.	180
1880-81	—	**7**	3	14	11	7	12	3	—	—	57	22 Okt.	6 Apr.	167
1881-82	—	3	**1**	8	5	9	**1**	3	1	—	**31**	26 Okt.	14 Mai	201
1882-83	—	1	10	6	5	9	**14**	2	—	—	47	16 Okt.	8 Apr.	175
1883-84	—	—	7	11	11	6	3	5	—	—	43	11 Nov.	20 Apr.	162
1884-85	—	—	**18**	9	5	**4**	10	—	1	—	47	12 Nov.	16 Mai	186
1885-86	—	—	5	8	14	9	11	1	**4**	—	52	15 Nov.	7 Mai	174
1886-87	—	—	4	16	9	11	**14**	5	—	—	59	**21 Nov.**	21 Apr.	**152**
1887-88	—	2	4	14	**19**	17	11	3	1	—	**71**	22 Okt.	12 Mai	204
1888-89	—	3	8	7	13	**22**	**14**	4	—	—	**71**	19 Okt.	19 Apr.	183
1889-90	1	—	6	10	5	5	6	—	—	—	33	**27 Sep.**	**10 Mär.**	165
Summe	1	30	113	159	151	142	133	45	12	0	786			2716
Jahre	15	15	15	15	15	15	15	15	15	15	15			15
Mittel	0.1	2.0	7.5	10.6	10.1	9.5	8.9	3.0	0.8	0.0	52.5	27 Okt.	25 Apr.	181
Maxim.	1	7	18	18	19	22	14	9	4	—	71	27 Sep.	20 Mai	216
Minim.	—	—	1	4	4	4	1	—	—	—	31	21 Nov.	10 Mär.	152

Karlsberg (I 148)

H = 753 m (*Glatzer Neisse, Weistritz*) h_r = 1.8 m

1874-75					12	18	16	9	—	—			26 Apr.	
1875-76	1	7	11	**20**	18	17	18	4	4	—	**100**	24 Sep.	19 Mai	**239**
1876-77	—	2	14	14	13	21	16	**10**	1	—	91	**30 Okt.**	3 Mai	**186**
1877-78	2	4	5	18	**23**	11	**22**	3	2	—	90	18 Sep.	9 Mai	234
1878-79	—	1	10	15	17	19	**22**	7	**6**	—	97	**30 Okt.**	11 Mai	194
1879-80	—	4	**21**	12	20	12	7	3	4	—	83	14 Okt.	19 Mai	219
1880-81	—	7	5	19	16	11	14	8	—	—	80	21 Okt.	29 Apr.	191
1881-82	—	**8**	**3**	**9**	**8**	12	**6**	4	—	—	**50**	3 Okt.	**11 Apr.**	191
1882-83	—	2	13	**20**	10	12	20	9	1	—	87	15 Okt.	20 Mai	218
1883-84	—	2	6	**20**	18	11	10	8	1	—	76	6 Okt.	23 Apr.	201
1884-85	—	1	16	14	**8**	**5**	15	**2**	2	—	63	25 Okt.	15 Mai	203
1885-86	—	4	5	17	17	8	12	3	**6**	—	72	22 Okt.	8 Mai	199
1886-87	—	1	7	**20**	9	11	18	6	1	—	73	24 Okt.	**22 Mai**	211
1887-88	1	4	7	15	17	15	15	6	1	—	81	24 Sep.	11 Mai	231
1888-89	—	5	7	**9**	14	**22**	14	4	—	—	75	6 Okt.	17 Apr.	194
1889-90	**3**	—	**3**	14	15	**5**	9	3	—	—	52	**15 Sep.**	14 Apr.	212
Summe	7	52	133	236	235	210	234	89	29	0	1170			3123
Jahre	15	15	15	15	16	16	16	16	16	16	15			15
Mittel	0.5	3.5	8.9	15.7	14.7	13.1	14.6	5.6	1.8	0.0	78.4	10 Okt.	5 Mai	208
Maxim.	3	8	21	20	23	22	22	10	6	—	100	15 Sep.	22 Mai	239
Minim.	—	—	3	9	8	5	6	2	—	—	50	30 Okt.	11 Apr.	186

	Sept.	Okt.	Nov.	Dec.	Jan.	Feb.	März	Apr.	Mai	Juni	Winter	Erster Schneefall	Letzter Schneefall	Zwischenzeit
Kreuzburg (I 158)														
H = 185 m						(*Stober*)					h_r = ? m, seit 1887 = 1 m			
1822-23								1	—	—				
1823-24	—	—	7	12	9	6	8	2	—	—	44			
1824-25	—	—	4	3	8	15	5	—	1	—	36			
1825-26	—	1	3	3	12	1	6	2	1	—	29			
1826-27	—	—	7	10	19	11	7	1	—	—	55			
1827-28	—	1	**14**	6	10	8	11	4	—	—	54			
1828-29	—	2	1	**2**	7	14	6	2	—	—	34			
1829-30	—	**8**	13	12	10	13	4	1	—	—	61			
1830-31	—	1	3	9	11	9	10	—	1	—	44			
1831-32	—	—	9	10	9	—	4	4	1	—	37			
1832-33	—	—	3	10	8	5	9	3	—	—	38			
1833-34	—	—	2	7	7	3	11	5	—	—	35			
1834-35	—	2	6	13	9	8	9	**8**	—	—	55			
1835-36	—	—	9	**15**	14	9	1	1	1	—	50			
1836-37	—	3	12	10	13	9	16	5	—	—	68			
1837-38	—	—	3	7	15	7	3	7	1	—	43			
1838-39	—	—	7	6	**25**	13	18	5	—	—	**74**			
1839-40	—	1	5	12	10	9	17	—	—	—	54			
1840-41	—	1	6	11	17	12	5	1	—	—	53			
1841-42	—	—	5	3	10	2	11	3	—	—	34			
1842-43	—	—	5	**2**	13	2	—	4	1	—	**27**			
1843-44	—	—	8	8	18	16	15	—	—	—	65			
1844-45	—	—	1	8	6	**17**	**20**	1	—	—	53			
1845-46	—	—	1	14	8	12	4	—	1	—	40			
1846-47	—	—	3	12	**5**	14	12	6	—	—	52			
1847-48	—	—	—	3	13	5	7	—	—	—	28			
1848-49	—	—	6	6	9	4	8	1	—	—	34			
1849-50	—	1	6	11										
Summe	0	21	149	225	295	224	227	67	8	0	1197			
Jahre	27	27	27	27	26	26	26	27	27	27	26			
Mittel	0.0	0.8	5.5	8.3	11.3	8.6	8.7	2.5	0.3	0.0	46.0			
Maxim.	—	8	14	15	25	17	20	8	1	—	74			
Minim.	—	—	—	2	5	—	—	—	—	—	27			
Breslau (I 161)														
H = 119 m						(*Oder*)								h_r = ? m
1717-18	—	—	—	12	15	9	5	3	—	—	44	9 Dec.	8 Apr.	121
1718-19	—	—	—	9	14	12	8	5	—	—	48	19 Dec.	16 Apr.	119
1719-20	—	—	2	8	15	16	13	6	—	—	60	14 Nov.	13 Apr.	152
1720-21	—	—	8	5	5	16	7	1	—	—	42	8 Nov.	5 Apr.	149
1721-22	—	—	2	11	1	8	3	7	—	—	32	28 Nov.	16 Apr.	140
1722-23	—	—	—	5	17	6	5	2	—	—	35	2 Dec.	2 Apr.	122
1723-24	—	—	9	4	1	5	9	2	—	—	30	1 Nov.	14 Apr.	166
1724-25	—	—	4	11	5	7	8	1	1	—	37	20 Nov.	8 Mai	170
1725-26	—	—	—	13	20	12	18	—	—	—	63	4 Dec.	30 Mär.	117
1726-27	—	1	4	15								17 Okt.		

	Sept.	Okt.	Nov.	Dec.	Jan.	Feb.	März	Apr.	Mai	Juni	Winter	Erster Schneefall	Letzter Schneefall	Zwischenzeit
Breslau [Botanischer Garten, später Schleuse] (I 164)														
H = 118 m						(*Oder*)					h_r = 0.2 m, seit Aug. 1880 = 1.5 m			
1865-66	—	—	1	4	**2**	6	6	—	1	—	**20**	10 Nov.	22 Mai	194
1866-67	—	—	8	13	12	5	7	2	1	—	48	10 Nov.	**25 Mai**	197
1867-68	—	—	11	11	9	6	6	1	—	—	44	5 Nov.	11 Apr.	159
1868-69	—	—	6	4	5	**1**	8	—	1	—	25	13 Nov.	5 Mai	174
1869-70	—	2	8	8	12	12	16	3	—	—	61	27 Okt.	3 Apr.	159
1870-71	—	—	2	17	13	9	4	4	—	—	49	13 Nov.	4 Apr.	**143**
1871-72	—	3	5	11	7	8	7	—	—	—	41	12 Okt.	**26 Mär.**	167
1872-73	—	—	1	8	5	13	2	2	1	—	32	19 Nov.	1 Mai	164
1873-74	—	—	3	**3**	5	12	6	**6**	**4**	—	39	16 Nov.	18 Mai	184
1874-75	—	—	13	16	7	16	13	2	—	—	67	12 Nov.	24 Apr.	164
1875-76	—	**4**	8	15	11	9	7	—	1	—	55	21 Okt.	19 Mai	**212**
1876-77	—	1	7	6	9	11	13	**6**	1	—	54	31 Okt.	3 Mai	185
1877-78	—	3	—	10	**19**	9	17	2	—	—	60	17 Okt.	8 Apr.	174
1878-79	—	—	4	10	14	15	12	3	1	—	59	3 Nov.	8 Mai	187
1879-80	—	—	**14**	13	16	4	4	2	1	—	54	3 Nov.	19 Mai	199
1880-81	—	**4**	2	10	14	9	10	3	—	—	52	23 Okt.	29 Apr.	189
1881-82	—	**4**	2	7	5	9	—	3	—	—	30	**4 Okt.**	11 Apr.	190
1882-83	—	—	10	18	10	4	**20**	4	—	—	66	13 Nov.	8 Apr.	147
1883-84	—	—	—	12	7	6	6	5	—	—	36	**1 Dec.**	24 Apr.	146
1884-85	—	—	**14**	12	6	5	11	—	1	—	49	13 Nov.	16 Mai	185
1885-86	—	—	5	7	13	10	11	1	**4**	—	51	15 Nov.	7 Mai	174
1886-87	—	—	1	**19**	7	9	9	4	—	—	49	24 Nov.	16 Apr.	144
1887-88	—	1	4	15	15	18	11	3	1	—	68	25 Okt.	11 Mai	200
1888-89	—	3	7	6	17	**21**	16	4	—	—	**74**	15 Okt.	16 Apr.	184
1889-90	—	—	3	12	7	13	7	1	—	—	43	1 Nov.	14 Apr.	155
Summe	0	25	139	267	247	240	229	61	18	0	1226			4376
Jahre	25	25	25	25	25	25	25	25	25	25	25			25
Mittel	0.0	1.0	5.6	10.7	9.9	9.6	9.2	2.4	0.7	0.0	49.1	4 Nov.	27 Apr.	175
Maxim.	—	4	14	19	19	21	20	6	4	—	74	4 Okt.	25 Mai	212
Minim.	—	—	—	3	2	1	—	—	—	—	20	1 Dec.	26 Mär.	143
Zechen (I 178)														
H = 105 m						(*Bartsch, Horle*)					h_r = 2.6 m			
1844-45					5	15	17	—	—	—		5 Dec.	30 Mär.	116
1845-46	—	—	2	11	6	14	7	1	1	—	42	4 Nov.	1 Mai	179
1846-47	—	—	—	15	**1**	16	8	6	—	—	46	5 Dec.	16 Apr.	133
1847-48	—	—	—	4	11	5	6	—	—	—	26	**21 Dec.**	**11 Mär.**	**82**
1848-49	—	—	6	4	11	8	15	1	—	—	45	7 Nov.	16 Apr.	161
1849-50	—	1	5	10	10	7	**19**	—	—	—	52	13 Okt.	31 Mär.	170
1850-51	—	2	6	4	3	4	6	1	—	—	26	22 Okt.	1 Apr.	162
1851-52	—	—	9	6	**1**	10	8	8	—	—	42	18 Nov.	24 Apr.	159
1852-53	—	—	2	—	5	12	12	8	—	—	39	12 Nov.	21 Apr.	161
1853-54	—	—	1	9	6	17	6	2	—	—	41	14 Nov.	26 Apr.	164
1854-55	—	—	9	9	**18**	15	7	4	—	—	62	10 Nov.	24 Apr.	166
1855-56	—	—	4	11	4	11	5	—	—	—	35	25 Nov.	30 Mär.	127
1856-57	—	—	**11**	5	9	**1**	6	1	—	—	33	6 Nov.	26 Apr.	172
1857-58	—	—	3	5	12	7	9	3	—	—	39	27 Nov.	14 Apr.	139
1858-59	—	1	10	6	7	6	8	4	1	—	43	29 Okt.	2 Mai	186
1859-60	—	—	7	13	9	**20**	16	—	1	—	**66**	10 Nov.	6 Mai	179

	Sept.	Okt.	Nov.	Dec.	Jan.	Feb.	März	Apr.	Mai	Juni	Winter	Erster Schneefall	Letzter Schneefall	Zwischenzeit
1860-61	—	1	6	15	13	3	7	5	3	—	53	12 Okt.	8 Mai	**209**
1861-62	—	—	1	12	16	12	**2**	2	—	—	45	18 Nov.	16 Apr.	150
1862-63	—	—	6	13	2	6	8	2	—	—	37	19 Nov.	24 Apr.	157
1863-64	—	—	2	10	8	8	**2**	**9**	**6**	—	45	7 Nov.	24 Mai	200
1864-65	—	1	2	9	9	14	16	1	—	—	52	**5 Okt.**	1 Apr.	179
1865-66	—	—	—	4	6	5	8	—	1	—	**24**	6 Dec.	22 Mai	168
1866-67	—	—	8	13	13	5	11	3	1	—	54	17 Nov.	**25 Mai**	190
1867-68	—	—	10	18	14	11	6	1	—	—	60	3 Nov.	11 Apr.	161
1868-69	—	—	6	3	9	3	13	—	—	—	34	14 Nov.	25 Mär.	132
1869-70	—	**3**	9	8	12	9	15	1	—	—	57	27 Okt.	15 Apr.	171
1870-71	—	—	1	**19**	11	10	**2**	4	—	—	47	30 Nov.	4 Apr.	126
Summe	0	9	126	236	231	254	245	67	14	0	1145			4299
Jahre	26	26	26	26	27	27	27	27	27	27	26			27
Mittel	0.0	0.3	4.8	9.1	8.6	9.4	9.1	2.5	0.5	0.0	44.3	12 Nov.	19 Apr.	159
Maxim.	—	3	11	19	18	20	19	9	6	—	66	5 Okt.	25 Mai	209
Minim.	—	—	—	—	1	1	2	—	—	—	24	21 Dec.	11 Mär.	82

Wang (I 183)

H = 873 m — (*Bober, Lomnitz*) — h_r = 2 bis 1.5 m

1875-76	1	5	11	13	9	14	17	**3**	**7**	—	80	24 Sep.	27 Mai	247
1876-77	—	2	4	**4**	9	13	12	8	4	—	**56**	**30 Okt.**	26 Mai	209
1877-78	**2**	6	**3**	11	19	10	17	8	1	1	78	17 Sep.	6 Jun.	**263**
1878-79	—	2	8	11	15	17	**21**	11	**7**	—	92	2 Okt.	11 Mai	222
1879-80	—	5	**20**	16	17	8	11	5	5	—	87	15 Okt.	21 Mai	220
1880-81	—	7	10	18	15	11	13	7	2	1	84	3 Okt.	**11 Jun.**	252
1881-82	1	**13**	**3**	9	8	12	**9**	7	**7**	—	69	23 Sep.	19 Mai	239
1882-83	—	3	13	16	11	10	18	**13**	6	—	90	15 Okt.	21 Mai	219
1883-84	1	4	12	18	17	8	14	9	1	—	84	24 Sep.	29 Mai	249
1884-85	—	8	16	18	**6**	**7**	17	**3**	6	—	81	11 Okt.	16 Mai	218
1885-86	—	2	**3**	14	13	11	11	4	6	—	64	28 Okt.	8 Mai	**193**
1886-87	—	2	9	**23**	10	10	17	9	5	—	85	24 Okt.	22 Mai	211
1887-88	1	9	11	22	**20**	19	18	**13**	3	—	**116**	24 Sep.	12 Mai	232
1888-89	—	8	11	11	14	**26**	19	10	—	—	99	1 Okt.	**18 Apr.**	200
1889-90	**7**	**1**	7	14	18	15	**9**	11	—	—	82	**15 Sep.**	21 Apr.	219
Summe	13	77	141	218	201	191	223	121	60	2	1247			3393
Jahre	15	15	15	15	15	15	15	15	15	15	15			15
Mittel	0.9	5.1	9.4	14.5	13.4	12.7	14.9	8.1	4.0	0.1	83.1	5 Okt.	18 Mai	226
Maxim.	7	13	20	23	20	26	21	13	7	1	116	15 Sep.	11 Jun.	263
Minim.	—	1	3	4	6	7	9	3	—	—	56	30 Okt.	18 Apr.	193

Schreiberhau (I 187)

H = 633 m — (*Bober, Zacken*) — h_r = 2.6 bis 1.5 m

1874-75					13	19	17	9	—	—			26 Apr.	
1875-76	1	9	14	19	13	19	19	3	**5**	—	**102**	24 Sep.	19 Mai	**239**
1876-77	—	2	12	**7**	10	18	16	**10**	4	—	79	**30 Okt.**	20 Mai	203
1877-78	1	7	5	17	**20**	12	**21**	6	1	—	90	18 Sep.	9 Mai	234
1878-79	—	2	9	16	16	17	16	6	**5**	—	87	**30 Okt.**	10 Mai	**193**
1879-80	—	6	**19**	13	18	6	**7**	4	4	—	77	15 Okt.	19 Mai	218

Oder

	Sept.	Okt.	Nov.	Dec.	Jan.	Feb.	März	Apr.	Mai	Juni	Winter	Erster Schneefall	Letzter Schneefall	Zwischenzeit
1880-81	—	6	5	16	16	11	12	6	2	—	74	22 Okt.	10 Mai	201
1881-82	—	**10**	**3**	9	8	10	**7**	7	**5**	—	59	4 Okt.	17 Mai	226
1882-83	—	2	13	17	11	10	19	**10**	4	—	86	15 Okt.	20 Mai	218
1883-84	—	2	7	**20**	18	9	13	8	—	—	77	7 Okt.	25 Apr.	202
1884-85	—	6	17	12	**4**	**4**	14	**2**	4	—	63	11 Okt.	16 Mai	218
1885-86	—	3	**3**	13	10	12	13	3	**5**	—	62	23 Okt.	7 Mai	197
1886-87	—	1	6	18	7	10	15	4	1	—	62	25 Okt.	**22 Mai**	210
1887-88	—	6	8	16	16	15	16	9	2	—	88	12 Okt.	12 Mai	214
1888-89	—	5	6	**7**	10	**21**	14	6	—	—	69	6 Okt.	17 Apr.	194
1889-90	**3**	—	6	10	12	8	**7**	3	—	—	**49**	**15 Sep.**	**14 Apr.**	212
Summe	5	67	133	210	202	201	226	96	42	0	1124			3179
Jahre	15	15	15	15	16	16	16	16	16	16	15			15
Mittel	0.3	0.4	8.9	14.0	12.6	12.6	14.1	6.0	2.6	0.0	71.5	11 Okt.	9 Mai	211
Maxim.	3	10	19	20	20	21	21	10	5	—	102	15 Sep.	22 Mai	239
Minim.	—	—	3	7	4	4	7	2	—	—	49	30 Okt.	14 Apr.	193

Bunzlau (I 189)

(Bober)

H = 200 m — h_r = 1.2 m

1869-70	—	5	9	7	14	14	18	3	1	—	71	27 Okt.	5 Mai	191
1870-71	—	—	2	**18**	15	11	3	6	2	—	57	**29 Nov.**	15 Mai	168
1871-72	—	1	7	14	4	7	6	1	—	—	40	31 Okt.	17 Apr.	170
1872-73	—	—	2	8	6	16	4	3	1	—	40	12 Nov.	13 Mai	183
1873-74	—	—	4	**4**	5	11	8	4	**4**	—	40	15 Nov.	17 Mai	184
1874-75	—	—	14	**18**	8	20	16	4	—	—	**80**	11 Nov.	24 Apr.	165
1875-76	—	**7**	7	15	12	13	10	1	—	—	65	18 Okt.	15 Apr.	181
1876-77	—	1	6	9	9	14	12	6	2	—	59	31 Okt.	3 Mai	185
1877-78	—	2	**1**	12	16	9	18	1	1	—	60	17 Okt.	9 Mai	205
1878-79	—	2	4	14	**19**	14	14	4	1	—	72	30 Okt.	1 Mai	184
1879-80	—	2	**15**	12	14	**3**	5	1	1	—	53	15 Okt.	**19 Mai**	**218**
1880-81	—	5	3	11	13	10	9	6	1	—	58	22 Okt.	10 Mai	201
1881-82	—	6	3	7	6	10	**2**	4	—	—	38	**4 Okt.**	**12 Apr.**	191
1882-83	—	1	9	14	7	7	**20**	3	—	—	61	16 Okt.	21 Apr.	188
1883-84	—	—	2	11	9	8	8	**8**	—	—	46	11 Nov.	23 Apr.	165
1884-85	—	—	14	12	4	5	15	—	1	—	51	12 Nov.	12 Mai	182
1885-86	—	—	4	12	11	8	14	2	3	—	54	16 Nov.	7 Mai	173
1886-87	—	—	**1**	16	**2**	6	10	3	—	—	38	25 Nov.	16 Apr.	143
1887-88	—	2	4	17	17	16	12	3	1	—	72	25 Okt.	11 Mai	200
1888-89	—	2	4	5	11	**21**	13	3	—	—	59	19 Okt.	17 Apr.	181
1889-90	—	—	3	9	5	8	6	1	—	—	**32**	27 Nov.	14 Apr.	**139**
Summe	0	36	118	245	207	231	223	67	19	0	1146			3797
Jahre	21	21	21	21	21	21	21	21	21	21	21			21
Mittel	0.0	1.7	5.6	11.7	9.9	11.0	10.6	3.2	0.9	0.0	54.6	2 Nov.	1 Mai	181
Maxim.	—	7	15	18	19	21	20	8	4	—	80	4 Okt.	19 Mai	218
Minim.	—	—	1	4	2	3	2	—	—	—	32	29 Nov.	12 Apr.	139

Görlitz (I 204)

(Lausitzer Neisse)

H = 210 m — h_r = 1.9 bis 1.0 m

1847-48					**16**	10	7	—	—	—			**11 Mär.**	
1848-49	—	—	7	4	9	5	10	2	—	—	37	6 Nov.	22 Apr.	168
1849-50	—	2	12	14	14	10	14	—	1	—	67	13 Okt.	2 Mai	202

Oder

	Sept.	Okt.	Nov.	Dec.	Jan.	Feb.	März	Apr.	Mai	Juni	Winter	Erster Schneefall	Letzter Schneefall	Zwischenzeit
1850-51	—	3	4	5	7	7	6	3	—	—	35	22 Okt.	7 Apr	168
1851-52	—	1	9	9	**1**	11	15	7	—	—	53	31 Okt.	18 Apr.	171
1852-53	—	—	2	—	6	14	14	6	—	—	42	11 Nov.	21 Apr.	162
1853-54	—	—	3	12	9	21	9	3	—	1	58	9 Nov.	**8 Jun.**	212
1854-55	—	—	**16**	8	15	17	8	5	—	—	69	10 Nov.	24 Apr.	166
1855-56	—	—	5	15	8	10	6	—	—	—	44	4 Nov.	29 Mär.	147
1856-57	—	—	15	9	9	**2**	5	2	1	—	43	7 Nov.	5 Mai	180
1857-58	—	—	2	3	13	7	10	1	—	—	36	27 Nov.	12 Apr.	137
1858-59	—	1	11	4	12	5	8	3	1	—	45	30 Okt.	2 Mai	185
1859-60	—	—	4	11	9	21	13	3	1	—	62	10 Nov.	6 Mai	179
1860-61	—	1	6	15	7	*4*	*3*	5	**4**	—	*45*	**11 Okt.**	19 Mai	221
1861-62	—	—	2	6	8	7	2	2	—	—	27	17 Nov.	16 Apr.	151
1862-63	—	—	2	10	2	5	4	—	—	—	23	20 Nov.	29 Mär.	130
1863-64	—	—	**1**	4	3	5	—	6	2	—	**21**	7 Nov.	24 Mai	200
1864-65	—	—	3	4	6	7	11	1	—	—	32	6 Nov.	1 Apr.	147
1865-66	—	1	**1**	3	6	4	5	1	1	—	22	28 Okt.	21 Mai	206
1866-67	—	—	7	7	9	5	10	4	3	—	45	10 Nov.	25 Mai	197
1867-68	—	—	10	13	8	6	6	2	—	—	45	5 Nov.	14 Apr.	162
1868-69	—	—	5	2	4	5	10	—	—	—	26	13 Nov.	23 Mär.	131
1869-70	—	2	10	4	9	3	11	3	1	—	43	27 Okt.	5 Mai	191
1870-71	—	—	**1**	10	9	6	3	4	1	—	34	**30 Nov.**	18 Mai	170
1871-72	—	—	6	12	3	3	3	—	—	—	27	16 Nov.	20 Mär.	**126**
1872-73	—	—	**1**	5	4	9	1	3	1	—	24	12 Nov.	13 Mai	183
1873-74	—	1	**1**	2	5	4	4	2	3	—	22	22 Okt.	17 Mai	208
1874-75	—	—	9	**16**	8	12	10	4	—	—	59	12 Nov.	23 Apr.	163
1875-76	—	2	9	14	11	12	11	1	—	—	60	23 Okt.	13 Apr.	174
1876-77	—	1	7	6	9	13	9	**8**	2	—	55	31 Okt.	3 Mai	185
1877-78	—	1	**1**	10	12	12	16	3	1	—	56	18 Okt.	9 Mai	204
1878-79	—	1	4	8	15	13	10	5	1	—	57	30 Okt.	10 Mai	193
1879-80	—	2	13	8	15	4	2	1	1	—	46	14 Okt.	18 Mai	**218**
1880-81	—	**4**	4	13	13	8	11	4	—	—	57	22 Okt.	29 Apr.	190
1881-82	—	2	2	5	4	8	2	3	—	—	26	16 Okt.	12 Apr.	179
1882-83	—	1	9	11	5	4	14	3	—	—	47	16 Okt.	22 Apr.	189
1883-84	—	—	2	10	9	5	8	4	—	—	38	11 Nov.	21 Apr.	163
1884-85	—	—	13	10	4	3	11	—	1	—	42	13 Nov.	12 Mai	181
1885-86	—	—	4	8	7	8	9	1	2	—	39	16 Nov.	3 Mai	169
1886-87	—	—	3	**16**	5	8	10	5	—	—	47	24 Nov.	16 Apr.	144
1887-88	—	2	2	14	15	17	13	**8**	2	—	**73**	25 Okt.	12 Mai	201
1888-89	—	2	4	5	13	**23**	**17**	4	—	—	68	19 Okt.	17 Apr.	181
1889-90	—	—	3	12	10	13	7	1	—	—	46	27 Nov.	2 Apr.	127
Summe	0	30	235	357	366	376	358	123	30	1	1843			7361
Jahre	42	42	42	42	43	43	43	43	43	43	42			42
Mittel	0.0	0.7	5.6	8.5	8.5	8.7	8.3	2.9	0.7	0.0	43.9	4 Nov.	26 Apr.	174
Maxim.	—	4	16	16	16	23	17	8	4	1	73	11 Okt.	8 Jun.	218
Minim.	—	—	1	—	1	2	—	—	—	—	21	30 Nov.	11 Mär.	126

Landsberg I (I 220)

(Warthe)

H = 35 m h_r = 1.5 m

1873-74								1	**2**	—				
1874-75	—	—	7	13	10	14	8	2	—	—	54	16 Nov.	**16 Mai** 23 Apr.	159
1875-76	—	1	4	11	11	10	13	1	—	—	51	21 Okt.	24 Apr.	187
1876-77	—	—	7	6	9	14	12	**6**	1	—	55	2 Nov.	3 Mai	183
1877-78	—	—	1	9	16	7	10	1	—	—	44	20 Nov.	2 Apr.	134

Oder

	Sept.	Okt.	Nov.	Dec.	Jan.	Feb.	März	Apr.	Mai	Juni	Winter	Erster Schneefall	Letzter Schneefall	Zwischenzeit
1878-79	—	—	1	14	18	13	10	**6**	—	—	**62**	7 Nov.	28 Apr.	173
1879-80	—	—	11	8	13	5	2	—	—	—	39	6 Nov.	21 Mär.	137
1880-81	—	2	4	13	**20**	10	10	2	—	—	61	24 Okt.	29 Apr.	188
1881-82	—	1	1	4	**1**	6	**1**	1	—	—	**15**	29 Okt.	10 Apr.	164
1882-83	—	**3**	**8**	**15**	5	**3**	12	1	—	—	47	**14 Okt.**	22 Apr.	**191**
1883-84	—	—	1	—	8	5	3	3	—	—	20	13 Nov.	22 Apr.	162
1884-85	—	—	**8**	12	6	5	12	—	—	—	43	16 Nov.	25 Mär.	130
1885-86	—	—	3	7	13	7	7	—	—	—	37	1 Nov.	17 Apr.	168
1886-87	—	—	—	10	3	**3**	6	4	—	—	26	**6 Dec.**	16 Apr.	132
1887-88	—	1	2	14	11	14	**14**	3	—	—	59	25 Okt.	19 Apr.	178
1888-89	—	—	1	4	11	**21**	12	2	—	—	51	8 Nov.	16 Apr.	160
1889-90	—	—	1	9	5	10	3	—	—	—	28	27 Nov.	**7 Mär.**	**101**
Summe	0	8	60	149	160	147	135	33	3	0	692			2547
Jahre	16	16	16	16	16	16	16	17	17	17	16			16
Mittel	0.0	0.5	3.8	9.3	10.0	9.2	8.4	1.9	0.2	0.0	43.3	7 Nov.	16 Apr.	161
Maxim.	—	3	8	15	20	21	14	6	2	—	62	14 Okt.	16 Mai	191
Minim.	—	—	—	—	1	3	1	—	—	—	15	6 Dec.	7 Mär.	101

Stettin (I 224)

H = 25 m (*Oder*) h_r = ? m, seit 1875 = 1.5 bis 1 m

1835-36					9	6	—	2	2	—			12 Mai	
1836-37	—	2	4	8	13	7	10	**7**	—	—	51	30 Okt.	13 Apr.	166
1837-38	—	—	—	6	12	2	5	**7**	—	—	32	12 Dec.	29 Apr.	139
1838-39	—	1	2	2	18	7	9	2	—	—	41	15 Okt.	7 Apr.	175
1839-40	—	1	3	8	7	5	8	—	—	—	32	27 Okt.	26 Mär.	152
1840-41	—	2	2	5	9	5	5	2	—	—	30	16 Okt.	12 Apr.	179
1841-42	—	—	4	5	10	3	5	6	—	—	33	17 Nov.	16 Apr.	151
1842-43	—	—	7	1	7	7	6	5	—	—	33	3 Nov.	14 Apr.	163
1843-44	—	—	4	1	13	17	11	—	—	—	46	13 Nov.	24 Mär.	133
1844-45	—	—	1	6	2	15	9	1	—	—	34	3 Nov.	12 Apr.	161
1845-46	—	—	—	8	7	9	1	1	—	—	26	5 Dec.	29 Apr.	146
1846-47	—	—	1	12	8	12	6	6	—	—	45	30 Nov.	16 Apr.	138
1847-48	—	—	—	3	12	8	8	—	—	—	31	22 Dec.	11 Mär.	**81**
1848-49	—	—	5	3	8	4	**12**	3	—	—	35	5 Nov.	18 Apr.	165
1849-50	—	—	5	9	17	7	14	—	1	—	53	20 Nov.	2 Mai	164
1850-51	—	**3**	4	3	2	1	6	2	—	—	21	14 Okt.	6 Apr.	175
1851-52	—	—	6	5	3	7	9	6	—	—	36	7 Nov.	28 Apr.	174
1852-53	—	—	2	3	2	17	8	3	—	—	35	12 Nov.	16 Apr.	156
1853-54	—	—	—	8	5	13	1	1	—	—	28	15 Dec.	24 Apr.	131
1854-55	—	—	8	7	12	10	11	4	—	—	52	10 Nov.	24 Apr.	166
1855-56	—	—	5	11	4	5	4	—	—	—	29	22 Nov.	29 Mär.	129
1856-57	—	—	6	5	5	1	3	1	—	—	21	15 Nov.	26 Apr.	163
1857-58	—	—	—	1	5	6	5	3	—	—	20	**28 Dec.**	13 Apr.	107
1858-59	—	—	5	4	3	1	1	1	—	—	15	7 Nov.	1 Apr.	146
1859-60	—	—	2	5	4	11	8	—	—	—	30	17 Nov.	16 Mär.	121
1860-61	—	—	4	8	8	3	1	6	1	—	31	7 Nov.	2 Mai	177
1861-62	—	—	2	5	9	8	2	2	—	—	28	18 Nov.	14 Apr.	148
1862-63	—	—	2	5	3	—	3	—	—	—	13	19 Nov.	30 Mär.	132
1863-64	—	—	1	3	5	9	2	3	**3**	—	26	11 Nov.	5 Mai	177
1864-65	—	—	3	5	6	9	11	—	—	—	34	5 Nov.	29 Mär.	145
1865-66	—	—	—	1	2	3	4	1	—	—	**11**	6 Dec.	19 Apr.	135
1866-67	—	—	5	5	9	2	8	2	2	—	33	18 Nov.	**24 Mai**	188

Oder

	Sept.	Okt.	Nov.	Dec.	Jan.	Feb.	März	Apr.	Mai	Juni	Winter	Erster Schneefall	Letzter Schneefall	Zwischenzeit
1867-68	—	—	6	9	4	5	3	—	—	—	27	5 Nov.	**4 Mär.**	121
1868-69	—	—	3	—	7	1	7	—	—	—	18	14 Nov.	9 Mär.	116
1869-70	—	—	2	6	7	10	9	—	—	—	34	11 Nov.	24 Mär.	134
1870-71	—	—	1	11	10	6	2	4	—	—	34	30 Nov.	5 Apr.	127
1871-72	—	—	6	8	4	1	2	—	—	—	21	15 Nov.	20 Mär.	127
1872-73	—	—	—	2	3	6	4	2	—	—	17	18 Dec.	30 Apr.	134
1873-74	—	—	1	1	5	3	3	3	1	—	17	15 Nov.	17 Mai	184
1874-75				14	5	12	8	3	—	—			23 Apr.	
1875-76	—	1	4	7	7	9	10	—	1	—	39	21 Okt.	8 Mai	201
1876-77	—	—	5	7	5	8	8	3	1	—	37	5 Nov.	3 Mai	180
1877-78	—	—	—	7	6	4	5	—	—	—	22	23 Dec.	28 Mär.	96
1878-79	—	—	1	9	15	14	10	4	—	—	53	5 Nov.	19 Apr.	166
1879-80	—	—	5	6	9	5	1	—	—	—	26	14 Nov.	20 Mär.	128
1880-81	—	2	2	7	14	11	8	5	—	—	49	24 Okt.	29 Apr.	188
1881-82	—	1	1	3	**1**	2	2	2	—	—	12	28 Okt.	13 Apr.	168
1882-83	—	2	7	**15**	7	6	14	1	—	—	52	15 Okt.	22 Apr.	190
1883-84	—	—	1	8	5	3	3	2	—	—	22	21 Nov.	22 Apr.	154
1884-85	—	—	**9**	8	5	2	8	—	—	—	32	16 Nov.	24 Mär.	129
1885-86	—	—	2	7	16	11	8	—	1	—	45	26 Nov.	2 Mai	158
1886-87	—	—	—	13	4	3	7	2	—	—	29	6 Dec.	15 Apr.	131
1887-88	—	—	2	14	**22**	**19**	**17**	4	—	—	**78**	15 Nov.	27 Apr.	165
1888-89	—	—	2	3	7	18	9	2	—	—	41	7 Nov.	16 Apr.	161
1889-90	1	—	1	7	5	4	3	1	—	—	22	**15 Sep.**	13 Apr.	**211**
Summe	1	15	154	333	412	383	347	115	13	0	1712			8052
Jahre	53	53	53	54	55	55	55	55	55	55	53			53
Mittel	0.0	0.3	2.9	6.2	7.5	7.0	6.3	2.1	0.2	0.0	32.5	14 Nov.	14 Apr.	152
Maxim.	1	3	9	15	22	19	17	7	3	—	78	15 Sep.	24 Mai	211
Minim.	—	—	—	—	1	—	—	—	—	—	11	28 Dec.	4 Mär.	81

Pammin (I 226)

H = 60 m (*Ihna*) h_r = 2.6 m, seit 1886 = 1 m

1866-67	—	—	**13**	10	12	6	11	2	1	—	55	10 Nov.	**24 Mai**	196
1867-68	—	—	12	13	17	8	6	—	—	—	56	3 Nov.	19 Mär.	138
1868-69	—	—	7	**4**	9	**1**	10	—	—	—	31	13 Nov.	16 Mär.	124
1869-70	—	2	7	10	12	9	14	—	—	—	54	28 Okt.	29 Mär.	153
1870-71	—	—	1	13	14	7	3	**6**	—	—	44	30 Nov.	6 Apr.	128
1871-72	—	—	10	14	11	8	5	1	—	—	49	17 Nov.	17 Apr.	153
1872-73	—	—	1	11	6	12	7	3	—	—	40	13 Nov.	30 Apr.	169
1873-74	—	—	3	6	10	8	4	—	—	—	31	15 Nov.	**15 Mär.**	**121**
1874-75	—	—	9	**18**	12	13	13	4	—	—	**69**	12 Nov.	24 Apr.	164
1875-76	—	2	10	17	12	15	10	—	1	—	67	21 Okt.	7 Mai	200
1876-77	—	2	7	8	11	14	13	5	1	—	61	30 Okt.	2 Mai	185
1877-78	—	2	1	12	14	8	16	—	—	—	53	18 Okt.	28 Mär.	162
1878-79	—	—	2	12	**23**	14	12	5	—	—	68	6 Nov.	28 Apr.	174
1879-80	—	—	10	11	15	6	3	—	—	—	45	14 Nov.	21 Mär.	129
1880-81	—	**4**	6	14	15	11	7	5	—	—	62	24 Okt.	29 Apr.	188
1881-82	—	2	—	**4**	**1**	2	**2**	—	—	—	**11**	28 Okt.	22 Mär.	146
1882-83	—	2	7	13	3	**1**	5	—	—	—	31	15 Okt.	25 Mär.	162
1883-84	—	—	2	7	2	3	3	1	—	—	18	13 Nov.	22 Apr.	162
1884-85	—	—	7	7	2	2	8	—	—	—	26	16 Nov.	25 Mär.	130
1885-86	—	—	2	6	10	3	5	—	—	—	26	16 Nov.	17 Mär.	122
1886-87	—	—	—	10	4	**1**	8	4	—	—	27	**6 Dec.**	16 Apr.	132

Tage mit Schnee Schneegrenzen

Küstenflüsse zwischen Oder und Elbe

	Sept.	Okt.	Nov.	Dec.	Jan.	Feb.	März	Apr.	Mai	Juni	Winter	Erster Schneefall	Letzter Schneefall	Zwischenzeit
1887-88	—	3	1	12	11	13	**19**	1	1	—	61	**13 Okt.**	12 Mai	**213**
1888-89	—	—	1	6	8	**17**	8	3	—	—	43	8 Nov.	16 Apr.	160
1889-90	—	—	1	**4**	8	6	3	1	—	—	23	27 Nov.	9 Apr.	134
Summe	0	19	120	242	242	188	195	41	4	0	1051			3745
Jahre	24	24	24	24	24	24	24	24	24	24	24			24
Mittel	0.0	0.8	5.0	10.1	10.1	7.8	8.1	1.7	0.2	0.0	43.8	7 Nov.	11 Apr.	156
Maxim.	—	4	13	18	23	17	19	6	1	—	69	13 Okt.	24 Mai	213
Minim.	—	—	—	4	1	1	2	—	—	—	11	6 Dec.	15 Mär.	121

Swinemünde (I 228)

H = 3 m (*Swine*) h_r = 1.5 m

1875-76					8	10	13	3	—	—			13 Apr.	
1876-77	—	—	6	8	8	15	12	**7**	**4**	—	60	4 Nov.	**5 Mai**	183
1877-78	—	1	—	6	15	**3**	15	3	—	—	43	18 Okt.	7 Apr.	172
1878-79	—	—	3	11	18	11	12	6	—	—	61	5 Nov.	19 Apr.	166
1879-80	—	—	8	11	14	5	4	1	—	—	43	14 Nov.	29 Apr.	168
1880-81	—	**4**	6	13	14	15	12	3	—	—	67	24 Okt.	21 Apr.	180
1881-82	—	2	1	6	**4**	5	**2**	3	—	—	23	28 Okt.	14 Apr.	169
1882-83	—	2	9	14	6	4	15	2	—	—	52	**15 Okt.**	22 Apr.	**190**
1883-84	—	—	3	9	5	**3**	4	5	—	—	**29**	9 Nov.	23 Apr.	167
1884-85	—	—	**12**	11	7	4	12	—	—	—	46	16 Nov.	**23 Mär.**	128
1885-86	—	—	2	8	**19**	12	10	1	1	—	53	26 Nov.	2 Mai	158
1886-87	—	—	—	12	**4**	4	*6*	4	—	—	30	**6 Dec.**	15 Apr.	131
1887-88	—	1	3	**18**	12	18	**21**	**7**	—	—	**80**	29 Okt.	27 Apr.	182
1888-89	—	—	2	**3**	9	**20**	12	3	—	—	49	8 Nov.	16 Apr.	160
1889-90	—	—	1	8	7	10	6	—	—	—	32	27 Nov.	31 Mär.	**125**
Summe	0	10	56	138	150	139	156	48	5	0	668			2279
Jahre	14	14	14	14	15	15	15	15	15	15	14			14
Mittel	0.0	0.7	4.0	9.9	10.0	9.3	10.4	3.2	0.3	0.0	47.8	7 Nov.	18 Apr.	163
Maxim.	—	4	12	18	19	20	21	7	4	—	80	15 Okt.	5 Mai	190
Minim.	—	—	—	3	4	3	2	—	—	—	29	6 Dec.	23 Mär.	125

Lübbenow (I 232)

H = 50 m (*Uecker, Köhntopbach*) h_r = 2.6 m, seit 1887 = 1 m

1855-56				14	7	12	6	—	—	—			29 Mär.	
1856-57	—	—	4	10	9	3	3	3	—	—	32	14 Nov.	27 Apr.	165
1857-58	—	—	—	**1**	8	6	8	4	—	—	27	21 Dec.	14 Apr.	115
1858-59	—	1	5	6	4	5	8	1	—	—	30	30 Okt.	17 Apr.	170
1859-60	—	—	3	10	11	**19**	13	—	—	—	56	18 Nov.	29 Mär.	133
1860-61	—	1	4	13	8	4	5	**10**	3	—	48	5 Okt.	8 Mai	216
1861-62	—	—	3	4	13	9	3	4	—	—	36	17 Nov.	16 Apr.	151
1862-63	—	—	3	10	5	2	5	1	—	—	26	20 Nov.	23 Apr.	155
1863-64	—	—	1	5	4	10	**2**	5	3	—	30	7 Nov.	4 Mai	180
1864-65	—	—	4	7	12	10	**16**	—	—	—	49	6 Nov.	30 Mär.	145
1865-66	—	—	—	2	7	4	7	—	—	—	20	6 Dec.	**25 Mär.**	110
1866-67	—	—	6	9	10	5	9	—	**4**	—	43	12 Nov.	**25 Mai**	195
1867-68	—	—	6	15	7	6	6	1	—	—	41	6 Nov.	11 Apr.	158
1868-69	—	—	4	**1**	8	**2**	11	—	—	—	26	13 Nov.	28 Mär.	136
1869-70	—	3	4	9	5	10	12	—	—	—	43	28 Okt.	29 Mär.	153

Tage mit Schnee Schneegrenzen

Küstenflüsse zwischen Oder und Elbe

	Sept.	Okt.	Nov.	Dec.	Jan.	Feb.	März	Apr.	Mai	Juni	Winter	Erster Schneefall	Letzter Schneefall	Zwischenzeit
1870-71	—	—	*1*	14	8	5	—	7	2	—	37	*30 Nov.*	18 Mai	170
1871-72	—	—	9	11	3	4	—	1	—	—	28	11 Nov.	17 Apr.	159
1872-73	—	—	1	2	3	7	*8*	2	—	—	23	13 Nov.	29 Apr.	168
1873-74	—	—	1	3	3	6	4	1	1	—	**19**	22 Nov.	16 Mai	176
1874-75	—	—	6	16	5	7	8	3	—	—	45	14 Nov.	24 Apr.	162
1875-76	—	1	—	7	8	10	10	1	—	—	37	22 Okt.	14 Apr.	176
1876-77	—	—	6	3	**2**	6	8	3	**4**	—	32	2 Nov.	6 Mai	186
1877-78	—	—	—	5	10	3	11	1	—	—	30	**23 Dec.**	2 Apr.	**101**
1878-79	—	—	2	6	14	11	9	4	—	—	46	6 Nov.	29 Apr.	175
1879-80	—	—	4	7	6	2	1	1	—	—	21	15 Nov.	28 Apr.	166
1880-81	—	2	4	**17**	9	8	8	1	—	—	49	24 Okt.	21 Apr.	180
1881-82	—	**5**	—	4	**2**	7	6	3	—	—	27	**4 Okt.**	17 Apr.	196
1882-83	—	2	11	13	5	2	12	2	2	—	49	15 Okt.	20 Mai	**218**
1883-84	—	—	—	11	6	5	2	4	—	—	28	4 Dec.	23 Apr.	142
1884-85	—	—	**13**	9	5	3	13	—	—	—	43	16 Nov.	**25 Mär.**	130
1885-86	—	—	3	7	**15**	5	7	1	3	—	41	5 Nov.	24 Mai	201
1886-87					3	**1**	7	4	—	—			16 Apr.	
1887-88	—	—	1	16	10	14	15	5	—	—	**61**	15 Nov.	9 Apr.	147
1888-89	—	—	2	2								5 Nov.		
Summe	0	15	111	269	235	213	243	73	22	0	1123			5035
Jahre	32	32	32	33	33	33	33	33	33	33	31			31
Mittel	0.0	0.5	3.5	**8.2**	7.1	6.5	7.4	2.2	0.7	0.0	36.1	11 Nov.	21 Apr.	162
Maxim.		5	13	17	15	19	16	10	4	—	61	4 Okt.	25 Mai	218
Minim.		—	—	1	2	1	—	—	—	—	19	23 Dec.	25 Mär.	101

Hinrichshagen (I 235)

H = 110 m (*Peene, Tollense, Lindebach*) h_r = 2.6 m

1847-48				1	10	7	5	—	—	—			**10 Mär.**	
1848-49	—	—	7	4	9	7	7	4	—	—	38	4 Nov.	22 Apr.	170
1849-50	—	—	5	16	**15**	9	14	—	—	—	**59**	17 Nov.	30 Mär.	134
1850-51	—	**5**	5	2	3	5	6	4	—	—	30	**14 Okt.**	29 Apr.	198
1851-52	—	—	**11**	4	5	13	8	**9**	1	—	51	14 Nov.	3 Mai	172
1852-53	—	—	2	2	8	**20**	11	3	—	—	46	12 Nov.	15 Apr.	155
1853-54	—	—	—	6	8	14	**2**	2	—	—	32	**7 Dec.**	29 Apr.	144
1854-55	—	—	9	10	11	10	13	4	—	—	57	9 Nov	24 Apr.	167
1855-56	—	—	5	13	5	6	7	—	1	—	37	24 Nov.	3 Mai	162
1856-57	—	—	7	6	8	3	3	4	—	—	31	4 Nov.	27 Apr.	175
1857-58	—	—	3	—	6	5	8	2	—	—	24	26 Nov.	13 Apr.	139
1858-59	—	1	4	7	**2**	5	5	2	—	—	26	30 Okt.	17 Apr.	170
1859-60	—	—	4	8	8	10	**15**	2	1	—	48	1 Nov.	5 Mai	187
1860-61	—	—	4	7	4	3	7	6	**4**	—	35	7 Nov.	4 Mai	179
1861-62	—	—	3	6	7	6	4	4	—	—	30	16 Nov.	17 Apr.	153
1862-63	—	—	1	8	5	**2**	8	—	—	—	24	19 Nov.	29 Mär.	131
1863-64	—	—	2	6	4	7	**2**	4	**4**	—	29	6 Nov.	8 Mai	185
1864-65	—	—	5	3	10	8	14	—	—	—	40	5 Nov.	29 Mär.	145
1865-66	—	—	—	1	5	5	9	—	1	—	21	6 Dec.	23 Mai	169
1866-67	—	—	8	9	11	6	11	3	2	—	50	11 Nov.	**24 Mai**	195
1867-68	—	—	5	**18**	4	5	7	3	—	—	42	5 Nov.	11 Apr.	159
1868-69	—	—	5	1	6	3	10	—	—	—	25	8 Nov.	15 Mär.	**128**
1869-70	—	3	5	9	8	**2**	14	—	—	—	41	28 Okt.	29 Mär.	153
1870-71	—	—	3	14	6	6	4	5	2	—	40	12 Nov.	19 Mai	189
1871-72	—	—	7	8	3	3	3	1	—	—	25	15 Nov.	17 Apr.	155

Tage mit Schnee Schneegrenzen

Küstenflüsse zwischen Oder und Elbe

	Sept.	Okt.	Nov.	Dec.	Jan.	Feb.	März	Apr.	Mai	Juni	Winter	Erster Schneefall	Letzter Schneefall	Zwischenzeit
1872-73	—	—	2	2	**2**	5	6	2	—	—	19	13 Nov.	25 Apr.	164
1873-74	—	—	3	2	**2**	4	4	1	1	—	**17**	14 Nov.	16 Mai	184
1874-75	—	—	8	13	**2**	6	8	3	—	—	40	11 Nov.	23 Apr.	164
1875-76	—	1	5	5	6	9	9	1	1	—	37	21 Okt.	7 Mai	**200**
Summe	0	10	128	191	183	194	224	69	18	0	994			4626
Jahre	28	28	28	29	29	29	29	29	29	29	28			28
Mittel	0.0	0.4	4.6	6.6	6.3	6.7	7.7	2.4	0.6	0.0	35.3	11 Nov.	22 Apr.	163
Maxim.	—	5	11	18	15	20	15	9	4	—	59	14 Okt.	24 Mai	200
Minim.	—	—	—	—	2	2	2	—	—	—	17	7 Dec.	10 Mär.	128

Putbus, Insel Rügen (I 238)

H = 55 m (*Ostsee*) h_r = 2.6 m, seit 1879 = 1.5 m

1853-54	—	—	—	7	5	7	1	1	—	—	21	15 Dec.	27 Apr.	134
1854-55	—	—	8	6	4	3	7	1	—	—	29	9 Nov.	9 Apr.	152
1855-56	—	—	2	8	3	2	1	—	—	—	16	24 Nov.	28 Mär.	126
1856-57	—	—	2	6	9	—	3	2	—	—	22	15 Nov.	27 Apr.	164
1857-58	—	—	—	—	1	2	5	3	—	—	**11**	**23 Jan.**	13 Apr.	**81**
1858-59	—	—	5	2	—	2	4	4	—	—	17	2 Nov.	18 Apr.	168
1859-60	—	1	1	9	12	16	5	1	—	—	45	22 Okt.	21 Apr.	183
1860-61	—	1	3	7	**17**	3	4	3	1	—	39	**12 Okt.**	2 Mai	203
1861-62	—	—	2	2	8	8	4	1	—	—	25	17 Nov.	13 Apr.	148
1862-63	—	—	2	4	4	3	5	—	—	—	18	20 Nov.	29 Mär.	130
1863-64	—	—	—	3	6	6	3	4	**3**	—	25	12 Dec.	5 Mai	146
1864-65	—	1	3	1	5	7	11	—	—	—	28	15 Okt.	29 Mär.	166
1865-66	—	—	1	—	2	2	7	1	1	—	14	10 Nov.	23 Mai	195
1866-67	—	—	3	8	12	5	5	4	**3**	—	40	16 Nov.	**24 Mai**	190
1867-68	—	—	2	11	14	2	5	2	—	—	36	18 Nov.	11 Apr.	146
1868-69	—	—	3		7	3	9	—	—	—		14 Nov.	29 Mär.	136
1869-70	—	—	**9**	6	6	6	11	—	—	—	38	4 Nov.	31 Mär.	148
1870-71	—	—	—	10	10	4	2	3	1	—	30	1 Dec.	18 Mai	169
1871-72	—	—	3	5	3	2	2	1	—	—	16	15 Nov.	17 Apr.	155
1872-73	—	—	—	2	2	4	4	1	—	—	13	5 Dec.	24 Apr.	141
1873-74	—	—	2	2	1	3	2	—	1	—	**11**	15 Nov.	16 Mai	183
1874-75	—	—	5	14	8	4	7	2	—	—	40	11 Nov.	23 Apr.	164
1875-76	—	—	5	4	5	6	9	2	—	—	31	19 Nov.	12 Apr.	146
1876-77	—	—	4	9	4	6	8	5	1	—	37	5 Nov.	2 Mai	179
1877-78	—	1	—	9	8	2	4	1	—	—	25	19 Okt.	2 Apr.	166
1878-79	—	—	2	10					—	—		6 Nov.		
1879-80	—	—	4	6	5	7	—	—	—	—	22	15 Nov.	**28 Feb.**	106
1880-81	—	—	3	10	9	9	12	2	—	—	45	10 Nov.	21 Apr.	163
1881-82	—	**2**	1	3	1	2	2	3	1	—	15	29 Okt.	14 Mai	198
1882-83	—	**2**	8	14	3	1	15	1	1	—	45	15 Okt.	20 Mai	**218**
1883-84	—	—	2	6	4	3	6	6	—	—	27	14 Nov.	24 Apr.	163
1884-85	—	—	7	5	3	2	9	—	—	—	26	17 Nov.	24 Mär.	128
1885-86	—	—	2	5	11	7	9	1	—	—	35	26 Nov.	29 Apr.	155
1886-87	—	—	—	7	3	2	10	5	—	—	27	18 Dec.	15 Apr.	119
1887-88	—	—	2	**15**	10	16	**21**	**8**	—	—	**72**	14 Nov.	27 Apr.	166
1888-89	—	—	4	5	10	**22**	14	6	—	—	61	7 Nov.	15 Apr.	160
1889-90	—	—	3	6	5	4	7	1	—	—	26	27 Nov.	13 Apr.	138
Summe	0	8	103	227	220	183	233	75	13	0	1028			5633
Jahre	37	37	37	36	36	36	36	36	37	37	35			36

Tage mit Schnee Schneegrenzen

Küstenflüsse zwischen Oder und Elbe

	Sept.	Okt.	Nov.	Dec.	Jan.	Feb.	März	Apr.	Mai	Juni	Winter	Erster Schneefall	Letzter Schneefall	Zwischenzeit
Mittel	0.0	0.2	2.8	6.3	6.1	5.1	6.5	2.1	0.4	0.0	29.5	15 Nov.	20 Apr.	157
Maxim.	—	2	9	15	17	22	21	8	3	—	72	12 Okt.	24 Mai	218
Minim.	—	—	—	—	—	—	—	—	—	—	11	23 Jan.	28 Feb.	81

Segeberg (I 247)

H = 45 m (*Trave*) h_r = 2.2 m, seit 1887 = 1.1 m

1869-70				8	3	8	16	—	—	—			29 Mär.	
1870-71	—	—	3	10	8	3	2	5	1	—	32	12 Nov.	**17 Mai**	187
1871-72	—	—	6	11	4	2	5	—	—	—	28	10 Nov.	26 Mär.	138
1872-73	—	—	1	7	2	2	5	2	—	—	19	13 Nov.	27 Apr.	166
1873-74	—	—	2	—	2	3	1	—	1	—	**9**	21 Nov.	15 Mai	176
1874-75	—	—	4	14	4	5	5	—	—	—	32	11 Nov.	24 Mär.	134
1875-76	—	1	5	10	5	16	7	2	1	—	47	21 Okt.	12 Mai	**205**
1876-77	—	—	2	4	3	7	7	3	**3**	—	29	7 Nov.	5 Mai	180
1877-78	—	—	—	7	10	1	11	—	—	—	29	**17 Dec.**	28 Mär.	**102**
1878-79	—	—	4	12	**17**	9	12	3	—	—	57	5 Nov.	12 Apr.	159
1879-80	—	—	4	8	10	3	—	—	1	—	26	14 Nov.	8 Mai	177
1880-81	—	2	7	11	7	8	7	1	—	—	43	28 Okt.	20 Apr.	175
1881-82	—	1	—	4	3	—	1	1	—	—	10	29 Okt.	10 Apr.	164
1882-83	—	1	8	11	3	—	15	1	1	—	40	16 Nov.	3 Mai	169
1883-84	—	—	2	8	5	3	8	2	—	—	28	18 Nov.	25 Apr.	160
1884-85	—	—	**11**	6	3	4	8	1	—	—	33	16 Nov.	3 Apr.	139
1885-86	—	—	1	5	15	8	8	1	—	—	38	27 Nov.	11 Apr.	136
1886-87	—	—	—	14	—	1	6	2	—	—	23	1 Dec.	15 Apr.	136
1887-88	—	**3**	2	**17**	8	19	**18**	**7**	—	—	**74**	**14 Okt.**	12 Apr.	182
1888-89	—	—	1	2	3	**21**	10	4	—	—	41	21 Nov.	18 Apr.	149
1889-90	—	1	5	6	5	4	6	—	—	—	27	26 Okt.	**10 Mär.**	136
Summe	0	9	68	175	120	127	158	35	8	0	665			3170
Jahre	20	20	20	21	21	21	21	21	21	21	20			20
Mittel	0.0	0.5	3.4	8.3	5.7	6.0	7.5	1.7	0.4	0.0	33.5	12 Nov.	17 Apr.	157
Maxim.	—	3	11	17	17	21	18	7	3	—	74	14 Okt.	17 Mai	205
Minim.	—	—	—	—	—	—	—	—	—	—	9	17 Dec.	10 Mär.	102

Lübeck [Navigationsschule] (I 249)

H = 15 m (*Trave*) h_r = 13.5 m

1869-70				11	4	10	**19**	—	—	—			30 Mär.	
1870-71	—	—	3	13	7	3	3	1	2	—	32	12 Nov.	**18 Mai**	188
1871-72	—	—	**9**	13	4	3	4	1	—	—	34	9 Nov.	16 Apr.	160
1872-73	—	—	1	7	2	6	4	2	—	—	22	13 Nov.	27 Apr.	166
1873-74	—	—	1	—	1	6	6	—	—	—	14	22 Okt.	20 Mär.	150
1874-75	—	—	4	16	4	8	7	1	—	—	40	11 Nov.	22 Mär.	132
1875-76	—	1	5	6	6	12	11	2	—	—	43	21 Okt.	13 Apr.	176
1876-77	—	—	3	6	4	10	9	**6**	**3**	—	41	6 Nov.	5 Mai	181
1877-78	—	1	—	8	8	**1**	12	—	—	—	30	17 Okt.	28 Mär.	163
1878-79	—	—	3	14	**15**	14	6	4	—	—	56	5 Nov.	18 Apr.	165
1879-80	—	—	3	10	10	2	**1**	—	—	—	26	14 Nov.	14 Mär.	122
1880-81	—	**2**	3	10	7	7	8	2	—	—	39	28 Okt.	21 Apr.	176
1881-82	—	1	—	4	—	**1**	2	1	—	—	**9**	29 Okt.	10 Apr.	164
1882-83	—	**2**	8	12	3	**1**	14	1	—	—	41	15 Okt.	22 Apr.	**190**
1883-84	—	—	—	8	5	3	9	**6**	—	—	31	**4 Dec.**	24 Apr.	143
1884-85	—	—	**9**	9	4	4	7	—	—	—	33	17 Nov.	**23 Mär.**	127

Küstenflüsse zwischen Oder und Elbe

	Sept.	Okt.	Nov.	Dec.	Jan.	Feb.	März	Apr.	Mai	Juni	Winter	Erster Schneefall	Letzter Schneefall	Zwischenzeit
1885-86	—	—	2	6	13	10	9	1	—	—	41	26 Nov.	11 Apr.	137
1886-87	—	—	—	10	1	2	3	2	—	—	18	1 Dec.	15 Apr.	136
1887-88	—	**2**	2	**18**	7	17	15	5	—	—	**66**	**14 Okt.**	9 Apr.	179
1888-89	—	—	2	4	3	**23**	10	2	—	—	44	8 Nov.	18 Apr.	162
1889-90	—	—	4	8	4	5	9	—	—	—	30	26 Nov.	**10 Mär.**	**105**
Summe	0	9	62	193	112	148	168	37	5	0	690			3122
Jahre	20	20	20	21	21	21	21	21	21	21	20			20
Mittel	0.0	0.5	3.1	9.2	5.3	7.0	8.0	1.8	0.2	0.0	35.1	7 Nov.	11 Apr.	156
Maxim.	—	2	9	18	15	23	19	6	3	—	66	14 Okt.	18 Mai	190
Minim.	—	—	—	—	—	1	1	—	—	—	9	4 Dec.	10 Mär.	105

Eutin (I 254)

H = 30 m (*Schwentine*) h_r = 2.0 m, seit 1885 = 1 m

1856-57	—	—	8	8	14	3	9	4	—	—	46	12 Nov.	26 Apr.	166
1857-58	—	—	—	—	3	3	8	**6**	—	—	20	**15 Jan.**	14 Apr.	**89**
1858-59	—	—	3	3	1	2	5	5	—	—	19	8 Nov.	18 Apr.	162
1859-60	—	—	1	8	7	10	15	**6**	—	—	47	30 Nov.	23 Apr.	146
1860-61	—	—	4	9	6	3	6	5	**6**	—	39	18 Nov.	19 Mai	183
1861-62	—	—	4	1	6	7	4	3	—	—	25	3 Nov.	14 Apr.	163
1862-63	—	—	3	7	7	2	9	—	—	—	28	20 Nov.	31 Mär.	132
1863-64	—	—	1	5	1	11	5	4	2	—	29	11 Nov.	4 Mai	176
1864-65	—	—	4	2	**16**	8	**18**	—	—	—	48	6 Nov.	31 Mär.	146
1865-66	—	—	—	1	4	9	7	3	—	—	24	13 Dec.	20 Apr.	129
1866-67	—	—	6	9	11	4	10	3	3	—	46	11 Nov.	**24 Mai**	195
1867-68	—	—	5	**12**	7	4	5	4	—	—	37	5 Nov.	12 Apr.	160
1868-69	—	—	2	—	2	3	6	—	—	—	13	15 Nov.	16 Mär.	122
1869-70	—	1	3	9	4	7	12	—	—	—	36	27 Okt.	25 Mär.	150
1870-71	—	1	2	**12**	9	6	3	2	2	—	37	**10 Okt.**	17 Mai	**220**
1871-72	—	—	7	9	4	**1**	8	—	—	—	29	14 Nov.	26 Mär.	134
1872-73	—	—	1	6	3	3	4	1	—	—	18	12 Nov.	26 Apr.	166
1873-74	—	—	1	1	—	4	3	2	2	—	13	22 Nov.	3 Mai	163
1874-75	—	—	5	8	1	4	4	2	1	—	25	12 Nov.	7 Mai	177
1875-76	—	1	3	5	5	11	5	1	—	—	31	21 Okt.	12 Apr.	175
1876-77	—	—	1	4	4	9	10	2	2	—	32	6 Nov.	4 Mai	180
1877-78	—	—	—	8	8	**1**	7	—	—	—	24	16 Dec.	28 Mär.	103
1878-79	—	—	1	**12**	15	13	8	4	—	—	53	4 Nov.	17 Apr.	165
1879-80	—	—	10	8	9	**1**	**1**	—	—	—	29	13 Nov.	**1 Mär.**	110
1880-81	—	1	3	10	7	6	6	2	—	—	35	29 Okt.	20 Apr.	174
1881-82	—	**3**	—	2	—	**1**	**1**	1	—	—	**8**	28 Okt.	9 Apr.	164
1882-83	—	1	8	11	4	**1**	13	2	—	—	40	14 Okt.	22 Apr.	191
1883-84	—	—	3	8	3	4	4	3	—	—	25	19 Nov.	25 Apr.	159
1884-85	—	—	**14**	5	5	2	10	—	—	—	36	15 Nov.	24 Mär.	130
1885-86	—	1	2	6	10	6	8	1	—	—	34	31 Okt.	10 Apr.	162
1886-87	—	—	—	11	1	**1**	2	2	—	—	17	1 Dec.	16 Apr.	137
1887-88	—	1	3	11	7	15	**18**	5	—	—	**60**	13 Okt.	9 Apr.	180
1888-89	—	—	2	3	4	**19**	8	—	—	—	36	7 Nov.	17 Mär.	131
1889-90	—	—	4	4	4	2	6	—	—	—	20	26 Nov.	10 Mär.	105
Summe	0	10	114	218	192	186	248	73	18	0	1059			5245
Jahre	34	34	34	34	34	34	34	34	34	34	34			34
Mittel	0.0	0.3	3.4	6.4	5.6	5.5	7.3	2.1	0.5	0.0	31.1	12 Nov.	14 Apr.	154
Maxim.	—	3	14	12	16	19	18	6	6	—	60	10 Okt.	24 Mai	220
Minim.	—	—	—	—	—	1	1	—	—	—	8	15 Jan.	1 Mär.	89

Küstenflüsse zwischen Oder und Elbe

	Sept.	Okt.	Nov.	Dec.	Jan.	Feb.	März	Apr.	Mai	Juni	Winter	Erster Schneefall	Letzter Schneefall	Zwischenzeit
Kiel [Physikalisches Institut] (I 255)														
H = 5 m						(*Kieler Bucht*)							h_r = 14.7 m	
1872-73				4	**1**	3	2	4	—	—			27 Apr.	
1873-74	—	—	2	**1**	3	9	5	—	—	—	20	15 Nov.	20 Mär.	126
1874-75	—	—	5	11	**1**	—	3	2	—	—	22	11 Nov.	? Apr.	
1875-76	—	—	2	5	6	14	11	1	1	—	40	25 Nov.	**11 Mai**	169
1876-77	—	—	3	3	4	11	12	2	**4**	—	39	7 Nov.	5 Mai	180
1877-78	—	1	—	6	8	3	8	—	—	—	26	17 Okt.	28 Mär.	163
1878-79	—	—	2	10	11	10	5	4	—	—	42	5 Nov.	16 Apr.	163
1879-80	—	—	5	5	10	3	3	—	—	—	26	14 Nov.	14 Mär.	122
1880-81	—	**3**	6	12	12	9	9	2	—	—	53	22 Okt.	27 Apr.	**188**
1881-82	—	**3**	—	6	**1**	—	**1**	—	—	—	**11**	27 Okt.	**1 Mär.**	126
1882-83	—	—	7	11	3	3	9	2	—	—	35	16 Nov.	23 Apr.	159
1883-84	—	—	—	9	4	2	4	2	—	—	21	**4 Dec.**	25 Apr.	144
1884-85	—	—	**11**	5	6	5	8	—	—	—	35	17 Nov.	24 Mär.	128
1885-86	—	—	3	6	**13**	8	11	1	—	—	42	25 Nov.	11 Apr.	138
1886-87	—	—	—	**14**	2	2	5	2	—	—	25	1 Dec.	15 Apr.	136
1887-88	—	1	2	**14**	8	17	**19**	**6**	—	—	**67**	**14 Okt.**	9 Apr.	179
1888-89	—	—	1	2	5	**21**	9	3	—	—	41	7 Nov.	8 Apr.	153
1889-90	—	—	3	5	5	5	8	—	—	—	26	26 Nov.	10 Mär.	**105**
Summe	0	8	52	129	103	125	132	31	5	0	571			2379
Jahre	17	17	17	18	18	18	18	18	18	18	17			16
Mittel	0.0	0.5	3.1	7.2	5.7	6.9	7.3	1.7	0.3	0.0	32.7	11 Nov.	9 Apr.	150
Maxim.	—	3	11	14	13	21	19	6	4	—	67	14 Okt.	11 Mai	188
Minim.	—	—	—	1	1	—	1	—	—	—	11	4 Dec.	1 Mär.	105
Kiel [Werft, später Sternwarte] (I 256)														
H = 5 m, seit Apr. 1878 = 44 m						(*Kieler Bucht*)							h_r = 3 m, später 1.9 m	
1875-76					8	15	13	3	1	—			**12 Mai**	
1876-77	—	—	5	10	8	14	15	**6**	**4**	—	62	7 Nov.	5 Mai	**180**
1877-78	—	1	—	9	11	5	11	—	—	—	37	17 Okt.	31 Mär.	166
1878-79	—	—	3	12	**15**	14	8	4	—	—	56	12 Nov.	16 Apr.	156
1879-80	—	—	**8**	8	9	5	2	—	—	—	32	2 Nov.	14 Mär.	134
1880-81	—	—	2	13	10	8	11	1	—	—	45	10 Nov.	20 Apr.	162
1881-82	—	**3**	—	5	**1**	—	**1**	1	—	—	**11**	27 Okt.	10 Apr.	166
1882-83	—	—	6	14	3	2	10	2	—	—	37	16 Nov.	23 Apr.	159
1883-84	—	—	—	8	4	5	6	3	—	—	26	**4 Dec.**	23 Apr.	142
1884-85	—	—	**8**	8	4	6	9	1	—	—	36	17 Nov.	3 Apr.	138
1885-86	—	—	3	6	14	12	10	1	—	—	46	25 Nov.	11 Apr.	138
1886-87	—	—	—	13	3	3	6	2	—	—	27	1 Dec.	15 Apr.	136
1887-88	—	**3**	2	**15**	8	19	**18**	**6**	—	—	**71**	**14 Okt.**	9 Apr.	179
1888-89	—	—	3	**4**	4	**23**	9	5	—	—	48	6 Nov.	18 Apr.	164
1889-90	—	—	3	7	4	4	7	—	—	—	25	26 Nov.	**10 Mär.**	**105**
Summe	0	7	43	132	106	135	136	35	5	0	559			2125
Jahre	14	14	14	14	15	15	15	15	15	15	14			14
Mittel	0.0	0.5	3.1	9.4	7.1	9.0	9.1	2.3	0.3	0.0	40.8	11 Nov.	13 Apr.	154
Maxim.	—	3	8	15	15	23	18	6	4	—	71	14 Okt.	12 Mai	180
Minim.	—	—	—	4	1	—	1	—	—	—	11	4 Dec.	10 Mär.	105

Küstenflüsse zwischen Oder und Elbe

	Sept.	Okt.	Nov.	Dec.	Jan.	Feb.	März	Apr.	Mai	Juni	Winter	Erster Schneefall	Letzter Schneefall	Zwischenzeit
Kappeln (I 257)														
H = 15 m						(*Schlei*)							h_r = 1.8 m	
1875-76	—	—	2	5	3	11	6	2	—	—	29	25 Nov.	13 Apr.	141
1876-77	—	1	3	6	10	14	9	3	—	—	46	30 Okt.	24 Apr.	177
1877-78	—	—	1	8	10	3	11	—	—	—	33	24 Nov.	29 Mär.	126
1878-79	—	—	4	12	**18**	9	4	4	—	—	51	5 Nov.	23 Apr.	170
1879-80	—	1	6	4	7	4	**1**	—	—	—	23	16 Okt.	**2 Mär.**	139
1880-81	—	**2**	7	11	11	9	9	2	—	—	51	22 Okt.	21 Apr.	182
1881-82	—	—	—	5	**1**	—	5	—	—	—	**11**	**6 Dec.**	25 Mär.	**110**
1882-83	—	—	8	14	3	2	14	2	—	—	43	16 Nov.	23 Apr.	159
1883-84	—	—	—	9	7	5	7	3	—	—	31	4 Dec.	23 Apr.	142
1884-85	—	—	**10**	7	4	5	8	1	—	—	35	17 Nov.	5 Apr.	140
1885-86	—	—	1	6	**18**	12	10	1	—	—	48	27 Nov.	20 Apr.	145
1886-87	—	—	—	15	**1**	3	7	3	—	—	29	1 Dec.	16 Apr.	137
1887-88	—	**2**	4	**16**	7	20	**22**	**9**	1	—	**81**	**14 Okt.**	**12 Mai**	**212**
1888-89	—	—	2	**2**	3	**21**	7	1	—	—	36	5 Nov.	12 Apr.	159
1889-90	—	—	3	6	3	3	7	1	—	—	23	26 Nov.	11 Apr.	137
Summe	0	6	51	126	106	121	127	32	1	0	570			2276
Jahre	15	15	15	15	15	15	15	15	15	15	15			15
Mittel	0.0	0.4	3.4	8.4	7.1	8.1	8.5	2.1	0.1	0.0	38.1	14 Nov.	13 Apr.	151
Maxim.	—	2	10	16	18	21	22	9	1	—	81	14 Okt.	12 Mai	212
Minim.	—	—	—	2	1	—	1	—	—	—	11	6 Dec.	2 Mär.	110
Westerland, Insel Sylt (I 264)														
H = 5 m						(*Nordsee*)							h_r = 2.5 m, seit 1888 = 1 m	
1871-72	—	—	**7**	3	5	2	4	—	—	—	21	15 Nov.	25 Mär.	132
1872-73	—	—	1	4	—	3	3		—	—		13 Nov.	25 Apr.	164
1873-74	—	—	—	—	1	—	2	—	1	—	**4**	**25 Jan.**	**3 Mai**	98
1874-75	—	—	2	**16**	3	2	2	2	—	—	27	11 Nov.	23 Apr.	164
1875-76	—	—	2	—	1	12	5	1	—	—	21	25 Nov.	12 Apr.	140
1876-77	—	—	3	7	3	8	8	2	**2**	—	33	7 Nov.	**3 Mai**	178
1877-78	—	—	—	2	1	—	8	1	—	—	12	26 Dec.	1 Apr.	**97**
1878-79	—	—	1	11	9	9	7	2	—	—	39	5 Nov.	12 Apr.	159
1879-80	—	—	1	3	3	1	**1**	—	—	—	9	22 Nov.	**2 Mär.**	102
1880-81	—	**3**	2	9	8	5	7	1	—	—	35	22 Okt.	21 Apr.	**182**
1881-82	—	—	1	3	—	—	2	—	—	—	6	18 Nov.	22 Mär.	125
1882-83	—	—	5	8	3	—	11	1	1	—	29	16 Nov.	**3 Mai**	169
1883-84	—	—	—	4	4	3	2	4	—	—	17	4 Dec.	24 Apr.	143
1884-85	—	—	3	1	7	4	5	1	—	—	21	26 Nov.	5 Apr.	131
1885-86	—	—	1	7	**15**	5	8	—	—	—	36	27 Nov.	17 Mär.	111
1886-87	—	—	—	4	3	1	4	1	—	—	13	2 Dec.	15 Apr.	135
1887-88	—	2	1	5	3	12	**12**	**8**	—	—	**43**	**14 Okt.**	12 Apr.	**182**
1888-89	—	—	1	1	—	**15**	7	—	—	—	24	7 Nov.	16 Mär.	130
1889-90	—	—	2	3	—	3	6	2	—	—	16	26 Nov.	13 Apr.	139
Summe	0	5	33	91	69	85	104	26	4	0	406			2681
Jahre	19	19	19	19	19	19	19	18	19	19	18			19
Mittel	0.0	0.3	1.7	4.8	3.6	4.5	5.5	1.4	0.2	0.0	22.0	21 Nov.	10 Apr.	141
Maxim.	—	3	7	16	15	15	12	8	2	—	43	14 Okt.	3 Mai	182
Minim.	—	—	—	—	—	—	1	—	—	—	4	25 Jan.	2 Mär.	97

Küstenflüsse zwischen Oder und Elbe

	Sept.	Okt.	Nov.	Dec.	Jan.	Feb.	März	Apr.	Mai	Juni	Winter	Erster Schneefall	Letzter Schneefall	Zwischenzeit
Keitum, Insel Sylt (I 265)														
H = 5 m						(*Nordsee*)							h_r = 1.5 m	
1875–76					3	13	9	1	—	—			12 Apr.	
1876–77	—	1	6	9	5	10	10	2	**3**	—	46	24 Okt.	5 Mai	**194**
1877–78	—	—	—	5	10	1	11	3	—	—	30	**23 Dec.**	3 Apr.	**102**
1878–79	—	—	4	**16**	11	9	9	2	—	—	51	5 Nov.	12 Apr.	159
1879–80	—	—	1	5	6	1	**2**	—	—	—	15	22 Nov.	**13 Mär.**	113
1880–81	—	3	**7**	9	7	7	8	1	—	—	42	22 Okt.	21 Apr.	182
1881–82	—	**4**	—	6	—	3	**2**	—	—	—	15	**4 Okt.**	22 Mär.	170
1882–83	—	—	6	8	2	—	10	1	1	—	28	16 Nov.	3 Mai	169
1883–84	—	—	1	4	1	1	**2**	4	—	—	**13**	20 Nov.	23 Apr.	156
1884–85	—	—	5	**2**	6	5	5	1	1	—	25	19 Nov.	**12 Mai**	175
1885–86	—	—	1	7	**17**	11	7	1	—	—	44	27 Nov.	11 Apr.	136
1886–87	—	—	—	7	3	2	3	1	—	—	16	1 Dec.	15 Apr.	136
1887–88	—	**2**	1	10	6	15	**15**	**8**	—	—	**57**	14 Okt.	11 Apr.	181
1888–89	—	—	1	**2**	3	**16**	7	2	—	—	31	6 Nov.	4 Apr.	150
1889–90	—	—	3	4	3	3	6	1	—	—	20	26 Nov.	12 Apr.	138
Summe	0	10	36	94	83	97	106	28	5	0	433			2161
Jahre	14	14	14	14	15	15	15	15	15	15	14			14
Mittel	0.0	0.7	2.6	6.7	5.5	6.5	7.1	1.9	0.3	0.0	31.3	12 Nov.	14 Apr.	154
Maxim.	—	4	7	16	17	16	15	8	3	—	57	4 Okt.	12 Mai	194
Minim.	—	—	—	2	—	—	2	—	—	—	13	23 Dec.	13 Mär.	102
Husum (I 265)														
H = 6 m						(*Mühlenau*)							h_r = 2.2 m, seit 1889 = 1 m	
1869–70				7	4	7	11	1	1	—			3 Mai	
1870–71	—	—	1	7	6	4	2	2	2	—	24	12 Nov.	**17 Mai**	**187**
1871–72	—	—	**7**	4	2	4	5	—	—	—	22	10 Nov.	25 Mär.	137
1872–73	—	—	1	8	3	9	2	3	—	—	26	13 Nov.	25 Apr.	164
1873–74	—	—	—	2	4	2	1	—	2	—	11	**23 Dec.**	3 Mai	132
1874–75	—	1	1	12	3	4	3	2	—	—	26	23 Okt.	23 Apr.	183
1875–76	—	1	3	7		15	11	3	—	—		24 Okt.	13 Apr.	173
1876–77	—	—	3	5	7	10	**15**	2	**3**	—	45	7 Nov.	4 Mai	179
1877–78	—	—	—	5	9	3	5	—	—	—	22	19 Dec.	29 Mär.	101
1878–79	—	—	—	9	**12**	6	5	2	—	—	34	8 Dec.	12 Apr.	126
1879–80	—	—	—	2	3	**1**	—	—	—	—	**6**	1 Dec.	**27 Feb.**	**90**
1880–81	—	**2**	4	7	6	5	8	1	—	—	33	21 Okt.	20 Apr.	182
1881–82	—	1	—	3	—	**1**	3	—	—	—	8	29 Okt.	22 Mär.	145
1882–83	—	—	5	8	4	**1**	12	1	—	—	31	16 Nov.	23 Apr.	159
1883–84	—	—	—	6	4	3	3	2	—	—	18	4 Dec.	25 Apr.	144
1884–85	—	—	6	**1**	6	4	5	1	—	—	23	19 Nov.	5 Apr.	138
1885–86	—	—	—	7	11	7	8	1	—	—	34	6 Dec.	11 Apr.	127
1886–87	—	—	—	12	1	**1**	5	2	—	—	21	1 Dec.	15 Apr.	136
1887–88	—	**2**	3	**13**	2	17	13	**7**	—	—	**57**	**14 Okt.**	16 Apr.	186
1888–89	—	—	1	2	2	**18**	7	1	—	—	31	20 Nov.	5 Apr.	137
1889–90	—	—	3	5	4	4	6	—	—	—	22	26 Nov.	10 Mär.	105
Summe	0	7	38	132	93	126	130	31	8	0	494			2931
Jahre	20	20	20	21	20	21	21	21	21	21	19			20
Mittel	0.0	0.4	1.9	6.3	4.7	6.0	6.2	1.5	0.4	0.0	27.3	18 Nov.	13 Apr.	147
Maxim.	—	2	7	13	12	18	15	7	3	—	57	14 Okt.	17 Mai	187
Minim.	—	—	—	1	—	1	—	—	—	—	6	23 Dec.	27 Feb.	90

Tage mit Schnee Schneegrenzen

Elbe

Josefstadt (I 280)

H = 278 m (*Elbe*) h_r = 1 m

	Sept.	Okt.	Nov.	Dec.	Jan.	Feb.	März	Apr.	Mai	Juni	Winter	Erster Schneefall	Letzter Schneefall	Zwischenzeit
1875-76					**15**	12	9	1	—	—				
1876-77	—	1	8	8	10	14	10	1	—	—	52			
1877-78	—	1	1	17	14	5	12	1	—	—	51			
1878-79	—	—	7	17	13	12	11	2	1	—	**63**			
1879-80	—	1	15	13	10	4	**1**	—	—	—	44			
1880-81	—	**3**	3	13	12	5	8	1	—	—	45			
1881-82	—	—	3	6	4	4	3	2	—	—	**22**			
1882-83	—	—	9	14	7	5	**15**	—	—	—	50			
1883-84	—	—	1	16	9	4	5	**4**	—	—	39			
1884-85	—	—	**16**	8	**4**	**3**	8	—	—	—	39			
1885-86	—	—	2	9	10	9	9	1	—	—	40			
1886-87	—	—	3	**19**	6	8	8	3	1	—	48			
1887-88	—	—	2	18	11	13	14	**4**	—	—	62			
1888-89	—	2	1	**3**	10	**15**	10	1	—	—	42			
1889-90	—	—	—	10	10	4	5	1	—	—	30			
Summe	0	8	71	171	145	117	128	22	2	0	627			
Jahre	14	14	14	14	15	15	15	15	15	15	14			
Mittel	0.0	0.6	5.1	12.2	9.7	7.8	8.5	1.5	0.1	0.0	45.5			
Maxim.	—	3	16	19	15	15	15	4	1	—	63			
Minim.	—	—	—	3	4	3	1	—	—	—	22			

Weisswasser (I 342)

H = 304 m (*Iser, Bielabach*) h_r = 1 m

	Sept.	Okt.	Nov.	Dec.	Jan.	Feb.	März	Apr.	Mai	Juni	Winter	Erster Schneefall	Letzter Schneefall	Zwischenzeit
1873-74					10	10	8	4	**4**	—				
1874-75	—	—	8	**22**	9	12	11	2	—	—	64			
1875-76	—	2	9	16	5	12	12	2	—	—	58			
1876-77	—	1	13	**5**	10	17	9	4	3	—	62			
1877-78	—	2	2	18	12	7	**16**	—	—	—	57			
1878-79	—	1	6	11	7	15	13	3	1	—	57			
1879-80	—	2	15	**5**	9	5	**3**	1	—	—	40			
1880-81	—	3	3	10	11	9	10	3	—	—	49			
1881-82	—	3	3	11	5	8	**3**	4	1	1	39			
1882-83	—	1	12	13	11	7	14	5	—	—	63			
1883-84	—	—	2	14	8	6	13	**7**	—	—	50			
1884-85	—	—	**16**	7	**3**	**4**	12	—	1	—	43			
1885-86	—	1	6	9	9	9	11	2	3	—	50			
1886-87	—	—	4	14	7	6	**16**	3	—	—	50			
1887-88	—	**4**	3	20	11	12	11	**7**	2	—	**70**			
1888-89	—	2	**1**	6	9	**21**	14	1	—	—	54			
1889-90	1	—	5	8	**13**	5	5	1	—	—	**38**			
Summe	1	22	108	189	149	165	181	49	15	1	844			
Jahre	16	16	16	16	17	17	17	17	17	17	16			
Mittel	0.1	1.4	6.8	11.8	8.8	9.7	10.6	2.9	0.9	0.1	53.1			
Maxim.	1	4	16	22	13	21	16	7	4	1	70			
Minim.	—	—	1	5	3	4	3	—	—	—	38			

Elbe

	Sept.	Okt.	Nov.	Dec.	Jan.	Feb.	März	Apr.	Mai	Juni	Winter	Erster Schneefall	Letzter Schneefall	Zwischenzeit
Krumau (I 358)														
H = 513 m						(*Moldau*)							h_r = 2.0 m	
1873-74					7	12	7	2	**3**	—				
1874-75	—	—	8	13	5	11	6	2	—	—	45			
1875-76	—	3	11	**16**	11	9	12	2	—	—	64			
1876-77	—	1	**13**	7	11	**15**	**16**	**10**	1	—	**74**			
1877-78	—	2	5	8	**13**	4	11	**1**	—	—	44			
1878-79			5	9	8	11	10	2	—	—				
1879-80	—	4		9	**13**	4	—	2	1	—				
1880-81	—	2	1	6	8	4	8	4	2	—	35			
1881-82	—	**5**	2	7	**1**	3	3	8	1	—	30			
1882-83	—	—	10	8	3	3	15	6	1	—	46			
1883-84	—	—	2	7	3	5	7	3	—	—	27			
1884-85	—	1	10	8	2	4	7	**1**	—	—	33			
1885-86	—	—	—	7	6	**1**	8	2	**3**	—	27			
1886-87	—	-	5	11	2	4	14	2	1	—	39			
1887-88	—	2	2	13	7	10	5	7	—	—	46			
1888-89	—	2	3	**2**	7	12	7	2	1	—	36			
1889-90	—	—	1	6	9	5	3	2	—	—	**26**			
Summe	0	22	78	137	116	117	139	58	14	0	572			
Jahre	15	15	15	16	17	17	17	17	17	17	14			
Mittel	0.0	1.5	5.2	8.6	6.8	6.9	8.2	3.4	0.8	0.0	41.4			
Maxim.	—	5	13	16	13	15	16	10	3	—	74			
Minim.	—	—	—	2	1	1	—	1	—	—	26			
Pisek (I 394)														
H = 393 m						(*Moldau, Wottawa*)							h_r = 0.9 m, seit 1886 = 1.1 m	
1874-75					5	12	7	2	—	—				
1875-76	—	2	7	**15**	10	10	7	1	—	—	52			
1876-77	—	1	9	7	7	12	11	5	—	—	52			
1877-78	—	1	3	9	**11**	6	**14**	—	—	—	44			
1878-79	—	1	3	10	**11**	10	7	2	—	—	44			
1879-80	—	—	9	9	10	**2**	4	1	1	—	36			
1880-81	—	**3**	2	7	8	8	7	5	1	—	41			
1881-82	—	**3**	1	9	**2**	5	**2**	4	—	—	**26**			
1882-83	—	—	9	12	6	**2**	12	5	—	—	46			
1883-84	—	—	3	11	3	5	9	**6**	—	—	37			
1884-85	—	—	**14**	8	**2**	4	8	—	—	—	36			
1885-86	—	1	—	9	**11**	4	8	1	—	—	34			
1886-87	—	—	3	14	8	5	10	3	1	—	44			
1887-88	—	2	4	**15**	**11**	11	8	**6**	—	—	**57**			
1888-89	—	2	4	**2**	9	**19**	10	1	—	—	47			
1889-90	1	—	3	7										
Summe	1	16	74	144	114	115	124	42	3	0	596			
Jahre	15	15	15	15	15	15	15	15	15	15	14			
Mittel	0.1	1.1	4.9	9.6	7.6	7.7	8.3	2.8	0.2	0.0	42.3			
Maxim.	1	3	14	15	11	19	14	6	1	—	57			
Minim.	—	—	—	2	2	2	2	—	—	—	26			

Elbe

	Sept.	Okt.	Nov.	Dec.	Jan.	Feb.	März	Apr.	Mai	Juni	Winter	Erster Schneefall	Letzter Schneefall	Zwischenzeit
Deutschbrod I (I 411)														
H = 420 m					(*Moldau, Sazawa*)							h_r = ? m, seit 1879 = 1 m		
1847-48					5	**1**	4	—	—	—			9 Mär.	
1848-49	—	—	4	**1**	4	3	4	2	—	—	**18**	5 Nov.	22 Apr.	169
1849-50	—	1	8	7	10	6	9	—	—	—	41	13 Okt.	25 Mär.	164
1850-51	—	1	4	4								23 Okt.		
1852-53					4	10	9	5	—	—			28 Apr.	
1853-54	—	—	6	8	8	16	9	4	—	—	51	10 Nov.	30 Apr.	172
1854-55	—	—	12	13	10	10	12	**7**	—	—	**64**	5 Nov.	25 Apr.	172
1855-56	—	—	5	8	12	8	8	—	—	—	41	4 Nov.	29 Mär.	147
1856-57	—	—	**16**	7	10	5	10	4	—	—	52	5 Nov.	27 Apr.	174
1857-58	—	—	3	3	12	5	7	—	—	—	30	11 Nov.	28 Mär.	**138**
1858-59	—	1	12	8								30 Okt.		
1879-80					10	**1**	—	—	—	—			**14 Feb.**	
1880-81	—	—	—	4	**14**	6	8	3	—	—	35	**2 Dec.**	29 Apr.	149
1881-82	—	**3**	1	6	4	2	1	5	—	—	22	6 Okt.	13 Apr.	190
1882-83	—	—	4	9	6	8	**13**	3	—	—	43	11 Nov.	23 Apr.	164
1883-84	—	—	3	**14**	5	5	5	5	—	—	37	6 Nov.	23 Apr.	170
1884-85	—	—	14	2	3	3	7	—	1	—	30	14 Nov.	19 Mai	187
1885-86	—	1	—	10	4	6	7	2	**3**	—	33	31 Okt.	6 Mai	188
1886-87	—	—	3	13	**1**	9	10	2	1	—	39	28 Nov.	**22 Mai**	176
1887-88	—	1	4	12	8	10	7	4	—	—	46	25 Okt.	12 Apr.	171
1888-89	—	—	1	2	6	**17**	7	1	—	—	34	19 Nov.	16 Apr.	149
1889-90	**2**	—	6	7	8	5	7	2	—		37	**14 Sep.**	9 Apr.	**208**
Summe	2	8	106	138	144	136	144	49	5	0	653			2888
Jahre	19	19	19	19	20	20	20	20	20	20	17			17
Mittel	0.1	0.4	5.6	7.3	7.2	6.8	7.2	2.4	0.2	0.0	37.2	2 Nov.	16 Apr.	166
Maxim.	2	3	16	14	14	17	13	7	3	—	64	14 Sep.	22 Mai	208
Minim.	—	—	—	1	1	1	—	—	—	—	18	2 Dec.	14 Feb.	138
Prag [Hof der Sternwarte] (I 483)														
H = 201 m					(*Moldau*)							h_r = ? m		
1785-86					**2**	10	16	1	1	—		Erster Schneefall ohne Regen	Letzter Schneefall ohne Regen	
1786-87	—	—	**13**	5	6	7	1	4	—	—	36			
1787-88	—	**11**	6	**1**	8	6	13	3	—	—	48			
1788-89	—	—	6	**18**	**2**	12	14	2	—	—	54			
1789-90	—	—	1	2						—				
1799-1800					9	9	5	—	—	—			26 Mär.	
1800-01	—	2	1	3	8	11	1	5	—	—	31	30 Dec.	23 Apr.	115
1801-02	—	—	5	9	10	11	6	5	3	—	49	22 Nov.	15 Apr.	145
1802-03	—	—	2	8	10	10	8	2	1	—	41	8 Nov.	14 Mär.	127
1803-04	—	1	5	16	**2**	**15**	6	7	1	—	53	25 Nov.	**12 Mai**	170
1804-05	1	—	10	13	5	8	12	1	—	—	50	4 Nov.	5 Apr.	153
1805-06	—	6	4	11	9	14	9	7	—	—	60	11 Okt.	27 Apr.	**199**
1806-07	—	—	1	5	11	10	9	9	—	—	45	3 Dec.	22 Apr.	141
1807-08	—	—	2	13	11	9	4	5	—	—	44	15 Dec.	10 Apr.	118
1808-09	—	1	6	17	18	6	6	10	1	—	65	11 Nov.	12 Apr.	153
1809-10	—	2	9	9	8	10	7	2	—	1	48	11 Nov.	14 Apr.	155
1810-11	—	2	5	9	12	4	—	2	—	—	34	31 Okt.	**17 Feb.**	110
1811-12	—	—	2	9	14	7	15	9	—	—	56	23 Nov.	18 Apr.	148
1812-13	—	—	5	17	10	4	6	2	—	—	44	21 Nov.	19 Apr.	150

Tage mit Schnee Schneegrenzen

Elbe

	Sept.	Okt.	Nov.	Dec.	Jan.	Feb.	März	Apr.	Mai	Juni	Winter	Erster Schneefall	Letzter Schneefall	Zwischenzeit
1813-14	—	—	6	4	13	12	6	1	3	—	45	17 Nov.	11 Mai	176
1814-15	1	1	1	8	21	2	6	4	—	—	44	2 Nov.	19 Apr.	169
1815-16	—	1	6	13	15	**15**	10	3	—	—	63	2 Nov.	15 Apr.	166
1816-17	—	1	9	10	9	11	14	**15**	—	—	**69**	15 Nov.	28 Apr.	165
1817-18	—	3	5	13	11	7	10	3	—	—	52	**5 Okt.**	13 Apr.	191
1818-19	—	—	3	7	9	13	4	4	1	—	41	21 Nov.	7 Mai	168
1819-20	—	—	7	12	15	5	**17**	—	**5**	—	61	19 Nov.	3 Mai	167
1820-21	—	—	10	8	8	10	9	4	—	1	50	11 Nov.	23 Mär.	133
1821-22	—	—	—	3	16	3	4	7	—	—	33	**2 Jan.**	2 Apr.	**94**
1822-23	—	—	1	3	16	11	5	7	—	—	43	14 Nov.	22 Apr.	160
1823-24	—	—	3	13	9	4	9	6	—	—	44	9 Nov.	14 Apr.	158
1824-25	—	2	3	9	9	12	9	6	—	—	50	18 Dec.	18 Apr.	122
1825-26	—	1	2	3	16	6	5	2	—	**2**	37	1 Dec.	1 Apr.	122
1826-27	—	—	4	11	12	10	6	3	—	—	46	10 Nov.	2 Apr.	144
1827-28	—	1	9	7	8	10	8	3	—	—	46	7 Nov.	6 Apr.	152
1828-29	—	4	2	5	15	**15**	3	1	1	—	46	29 Okt.	10 Mär.	133
1829-30	—	2	12	15	14	4	3	1	—	—	51	29 Okt.	5 Apr.	159
1830-31	—	—	1	13	11	7	7	1	—	—	40	14 Dec.	25 Mär.	102
1831-32	—	—	9	9	5	—	3	2	—	—	28	21 Nov.	7 Apr.	139
1832-33	**2**	—	4	12	9	6	8	—	—	—	41	28 Nov.	22 Mär.	115
1833-34	—	—	—	4	4	3	9	7	—	—	**27**	13 Dec.	12 Apr.	121
1834-35	—	1	2	7	5	6	7	4	—	—	32	24 Nov.	20 Apr.	148
1835-36	—	1	7	14	12	6	1	5	2	—	48	9 Nov.	5 Apr.	149
1836-37	—	3	5	7	10	6	13	3	1	—	48	29 Okt.	10 Apr.	163
1837-38	—	—	5	6	16	6	6	8	—	—	47	19 Nov.	20 Apr.	153
1838-39	—	—	4	2	**23**	10	12	6	—	—	57	22 Nov.	15 Apr.	145
Summe	4	46	203	383	466	363	332	182	20	4	1947			5699
Jahre	43	43	43	43	44	44	44	44	44	44	43			39
Mittel	0.1	1.1	4.7	8.9	10.6	8.3	7.5	4.1	0.5	0.1	45.9	18 Nov.	11 Apr.	145
Maxim.	2	11	13	18	23	15	17	15	5	2	69	5 Okt.	12 Mai	199
Minim.	—	—	—	1	2	—	—	—	—	—	27	2 Jan.	17 Feb.	94

Prag [Dach der Sternwarte] (I 484)

H = 201 m (*Moldau*) h_r = 22 m

1839-40	—	2	2	8	11	4	**17**	1	—	—	45	30 Okt.	6 Apr.	160
1840-41	—	1	2	7	**18**	10	5	—	—	—	43	22 Okt.	6 Mär.	136
1841-42	—	—	4	5	12	6	7	3	—	—	37	15 Nov.	10 Apr.	147
1842-43	—	—	9	—	10	4	7	1	—	—	31	2 Nov.	10 Apr.	160
1843-44	—	1	6	3	16	11	11	—	—	—	48	19 Okt.	26 Mär.	160
1844-45	—	—	2	5	4	**21**	**17**	1	—	—	50	25 Nov.	1 Apr.	128
1845-46	—	—	—	15	7	10	3	1	—	—	36	4 Dec.	4 Apr.	122
1846-47	—	—	2	8	9	17	6	6	—	—	48	10 Nov.	18 Apr.	160
1847-48	—	—	1	2	8	5	7	—	—	—	23	17 Nov.	10 Mär.	115
1848-49	—	—	7	2	10	5	9	2	—	—	35	5 Nov.	22 Apr.	169
1849-50	—	—	8	11	16	6	10	—	1	—	52	17 Nov.	3 Mai	168
1850-51	—	2	5	5	7	5	9	4	—	—	37	23 Okt.	22 Apr.	182
1851-52	—	—	8	8	**1**	5	6	4	1	—	33	4 Nov.	4 Mai	183
1852-53	—	—	1	—	12	10	12	4	—	—	39	12 Nov.	20 Apr.	160
1853-54	—	—	5	14	4	8	1	4	—	1	37	14 Nov.	**9 Jun.**	208
1854-55	—	—	6	5	16	16	11	3	—	—	**57**	11 Nov.	25 Apr.	166
1855-56	—	—	3	13	8	7	6	—	1	—	38	3 Nov.	3 Mai	183
1856-57	—	—	11	10	11	3	7	3	1	—	46	7 Nov.	1 Mai	176
1857-58	—	—	1	2	6	7	5	6	—	—	27	28 Nov.	13 Apr.	137

Elbe

	Sept.	Okt.	Nov.	Dec.	Jan.	Feb.	März	Apr.	Mai	Juni	Winter	Erster Schneefall	Letzter Schneefall	Zwischenzeit
1858-59	—	1	11	3	7	5	7	4	—	—	38	30 Okt.	18 Apr.	171
1859-60	—	1	4	10	14	15	10	1	—	—	55	31 Okt.	20 Apr.	173
1860-61	—	1	7	12	7	3	9	6	1	—	46	12 Okt.	3 Mai	204
1861-62	—	—	1	8	11	8	2	4	—	—	34	18 Nov.	17 Apr.	151
1862-63	—	—	2	6	5	3	—	—	—	—	16	21 Nov.	**24 Feb.**	**96**
1863-64	—	—	2	2	3	3	1	2	3	—	16	9 Nov.	26 Mai	200
1864-65	—	—	1	6	6	10	9	1	—	—	33	23 Nov.	1 Apr.	130
1865-66	—	—	1	1	2	**1**	3	—	—	—	**8**	16 Nov.	22 Mär.	127
1866-67	—	—	10	4	5	2	11	1	—	—	33	11 Nov.	1 Apr.	142
1867-68	—	—	8	10	10	4	8	2	—	—	42	6 Nov.	17 Apr.	164
1868-69	—	—	6	2	6	**1**	14	—	1	—	30	8 Nov.	3 Mai	177
1869-70	—	**3**	5	8	11	10	16	3	1	—	**57**	29 Okt.	5 Apr.	189
1870-71	—	—	3	**17**	11	6	2	3	—	—	42	13 Nov.	6 Apr.	145
1871-72	—	1	6	8	5	6	3	—	—	—	29	26 Okt.	22 Mär.	149
1872-73	—	—	3	6	3	11	2	3	—	—	28	12 Nov.	30 Apr.	170
1873-74	—	—	1	1	6	6	6	2	**4**	—	26	16 Nov.	18 Mai	184
1874-75	—	—	5	16	5	11	6	1	—	—	44	16 Nov.	13 Apr.	149
1875-76	—	**3**	7	9	11	9	4	—	1	—	44	26 Okt.	14 Mai	202
1876-77	—	—	9	5	7	7	8	5	2	—	43	1 Nov.	3 Mai	184
1877-78	—	1	1	12	12	5	15	—	—	—	46	17 Okt.	28 Mär.	163
1878-79	—	—	3	14	13	13	9	1	—	—	53	1 Nov.	18 Apr.	169
1879-80	—	2	**15**	5	8	2	2	—	1	—	35	**10 Okt.**	19 Mai	**223**
1880-81	—	2	3	7	8	7	8	3	—	—	38	23 Okt.	29 Apr.	189
1881-82	—	2	—	2	**1**	**1**	1	4	—	—	11	30 Okt.	12 Apr.	165
1882-83	—	—	7	12	4	**1**	14	2	—	—	40	14 Nov.	7 Apr.	145
1883-84	—	—	—	9	2	3	8	**7**	—	—	29	4 Dec.	25 Apr.	144
1884-85	—	—	14	4	2	3	8	—	—	—	31	13 Nov.	25 Mär.	133
1885-86	—	—	—	5	7	5	8	—	1	—	26	**8 Dec.**	3 Mai	147
1886-87	—	—	—	8	6	4	8	2	—	—	28	2 Dec.	16 Apr.	136
1887-88	—	—	2	15	8	14	8	3	—	—	50	14 Nov.	7 Apr.	146
1888-89	—	—	1	1	6	20	8	2	—	—	38	5 Nov.	17 Apr.	164
1889-90	—	—	4	5	3	5	4	—	—	—	21	27 Nov.	9 Mär.	103
Summe	0	23	225	356	401	364	378	105	19	1	1872			8154
Jahre	51	51	51	51	51	51	51	51	51	51	51			51
Mittel	0.0	0.5	4.4	7.0	7.9	7.1	7.4	2.1	0.4	0.0	36.8	9 Nov.	17 Apr.	160
Maxim.	—	3	15	17	18	21	17	7	4	1	57	10 Okt.	9 Jun.	223
Minim.	—	—	—	—	1	1	—	—	—	—	8	8 Dec.	24 Feb.	96

Eger (I 508)

H = 460 m (*Eger*) h_r = 1.5 m

1873-74					13	7	6	2	**7**	—			**18 Mai**	
1874-75	—	—	12	21	**5**	11	14	3	—	—	66	11 Nov.	22 Apr.	**163**
1875-76	—	4	6	14	12	11	16	1	2	—	66	25 Okt.	12 Mai	201
1876-77	—	2	13	6	9	17	14	8	4	—	73	30 Okt.	4 Mai	187
1877-78	—	4	3	16	**22**	10	**23**	2	—	—	80	8 Okt.	**3 Apr.**	178
1878-79	—	2	15	**22**	21	19	12	8	3	—	**102**	30 Okt.	11 Mai	194
1879-80	—	3	**20**	12	15	6	**4**	3	—	—	63	15 Okt.	11 Apr.	180
1880-81	—	**5**	5	11	16	14	11	**9**	1	—	72	22 Okt.	12 Mai	203
1881-82	—	4	4	12	**5**	6	5	4	1	—	41	4 Okt.	14 Mai	**223**
1882-83	—	1	13	17	8	7	16	5	—	—	67	16 Okt.	25 Apr.	192
1883-84	—	—	7	15	10	8	10	6	—	—	56	11 Nov.	25 Apr.	167
1884-85	—	2	14	14	8	7	12	—	1	—	58	25 Okt.	12 Mai	200

Elbe

	Sept.	Okt.	Nov.	Dec.	Jan.	Feb.	März	Apr.	Mai	Juni	Winter	Erster Schneefall	Letzter Schneefall	Zwischenzeit
1885-86	—	2	**2**	5	13	9	12	4	2	—	49	28 Okt.	3 Mai	188
1886-87	—	—	4	18	6	8	11	4	1	—	52	**21 Nov.**	13 Mai	174
1887-88	—	**5**	6	19	10	16	13	6	4	—	79	12 Okt.	12 Mai	214
1888-89	—	1	5	**4**	12	**21**	13	4	—	—	60	1 Okt.	17 Apr.	199
1889-90	1	—	5	11	11	**5**	5	2	—	—	**40**	**25 Sep.**	12 Apr.	200
Summe	1	35	134	217	196	182	197	71	26	0	1024			3063
Jahre	16	16	16	16	17	17	17	17	17	17	16			16
Mittel	0.1	2.2	8.4	13.6	11.5	10.7	11.6	4.2	1.5	0.0	63.8	22 Okt.	1 Mai	192
Maxim.	1	5	20	22	22	21	23	9	7	—	102	25 Sep.	18 Mai	223
Minim.	—	—	2	4	5	5	4	—	—	—	40	21 Nov.	3 Apr.	163

Karlsbad (I 518)

H = 405 m (*Eger*) h_r = 9.4 m, seit 1879 = 1 m

1875-76	—	—	6	9	6	8	10	—	**2**	—	41			
1876-77	—	1	7	**4**	6	7	11	2	1	—	39			
1877-78	—	1	2	10										
1878-79			8	12	9	13	11	4	—	—				
1879-80	—	1	13	6	7	**4**	**1**	—	1	—	33			
1880-81	—	**4**	4	7	**14**	12	10	6	**2**	—	59			
1881-82			**1**	**4**	**4**	**4**	7	6	1	—				
1882-83	—	1	11	15	8	7	16	**7**	—	—	65			
1883-84	—	—	3	13	7	6	10	4	—	—	43			
1884-85	—	2	**14**	15	8	5	6	—	**2**	—	52			
1885-86	—	2	2	11	12	6	8	1	**2**	—	44			
1886-87	—	—	6	13	8	5	9	4	**2**	—	47			
1887-88	—	3	6	**19**	9	12	**18**	**7**	1	—	**75**			
1888-89	—	—	5	5	10	**22**	10	5	—	—	57			
1889-90	1	—	3	9	5	5	3	2	—	—	**28**			
Summe	1	15	91	152	113	116	130	48	14	0	583			
Jahre	13	13	15	15	14	14	14	14	14	14	13			
Mittel	0.1	1.2	6.1	10.1	8.1	8.3	9.3	3.4	1.0	0.0	46.7			
Maxim.	1	4	14	19	14	22	18	7	2	—	75			
Minim.	—	—	1	4	4	4	1	—	—	—	28			

Böhmisch Leipa (I 559)

H = 263 m (*Polzen*) h_r = 1 bis 1.8 m

1851-52					**3**	9	8	5	—	—				
1852-53	—	—	1	**2**	5	5	—	2	—	—	**15**			
1853-54	—	—	2	4	10	17	7	3	—	—	43			
1854-55	—	—	8	8	12	13	12	**9**	—	—	62			
1855-56	—	—	4	8	7	11	7	—	1	—	38			
1856-57	—	—	11	9	4	8								
1874-75					6	10	6	1	—	—				
1875-76	—	—	4	11	5	8	6	—	—	—	34			
1876-77	—	—	7	**2**	9	9	8	—	**3**	—	38			
1877-78	—	1	—	13	8	7	10	—	—	—	39			
1878-79	—	1	6	9	**17**	16	14	2	—	—	65			
1879-80	—	2	**15**	9	15	**4**	4	2	1	—	52			

Tage mit Schnee Schneegrenzen

Elbe

	Sept.	Okt.	Nov.	Dec.	Jan.	Feb.	März	Apr.	Mai	Juni	Winter	Erster Schneefall	Letzter Schneefall	Zwischenzeit
1880-81	—	**4**	6	6	8	7	8	3	—	—	42			
1881-82	—	2	—	**2**	7	8	2	5	—	—	26			
1882-83	—	3	12	16	7	10	**15**	4	1	—	**68**			
1883-84	—	—	2	17	9	**4**	10	8	—	—	50			
1884-85	—	—	**15**	11	5	6	13	—	—	—	50			
1885-86	—	—	3	9	9	8	11	1	2	—	43			
1886-87	—	—	1	9	**3**	5	7	3	—	—	28			
1887-88	—	1	3	**18**	12	13	11	3	—	—	61			
1888-89	—	—	2	5	9	**23**	9	1	—	—	49			
1889-90	—	—	5	9	10	6	4	—	—	—	34			
Summe	0	14	107	177	180	207	172	52	8	0	837			
Jahre	20	20	20	20	22	22	21	21	21	21	19			
Mittel	0.0	0.7	5.4	8.9	8.2	9.4	8.2	2.5	0.4	0.0	43.7			
Maxim.	—	4	15	18	17	23	15	9	3	—	68			
Minim.	—	—	—	2	3	4	—	—	—	—	15			

Hinterhermsdorf (I 572)

H = 367 m (*Kirnitzschbach*) h_r = 2.5 m, seit 1876 = 1.4 m

1863-64					10	12	4	**9**	1	—			1 Mai	
1864-65	—	1	6	9	18	18	19	1	—	—	72	31 Okt.	1 Apr.	153
1865-66	—	—	3	8	7	6	9	2	1	—	36	11 Nov.	23 Mai	194
1866-67	—	—	13	13	19	6	12	6	2	—	71	12 Nov.	**25 Mai**	195
1867-68	—	2	14	19	15	8	14	5	—	—	77	9 Okt.	17 Apr.	192
1868-69	—	—	13	5	9	**2**	15	—	—	—	44	7 Nov.	24 Mär.	138
1869-70	—	4	13	12	14	8	18	4	—	—	73	27 Okt.	16 Apr.	172
1870-71	—	—	2	20	15	8	4	5	—	—	54	12 Nov.	10 Apr.	150
1871-72	—	—	12	15	9	7	5	—	—	—	48	13 Nov.	24 Mär.	133
1872-73	—	—	2	9	5	15	3	3	—	—	37	13 Nov.	28 Apr.	167
1873-74	—	1	3	5	9	10	9	2	1	—	40	22 Okt.	16 Mai	207
1874-75	—	—	11	**23**	9	13	9	3	—	—	68	12 Nov.	23 Apr.	163
1875-76	—	1	6	16	9	11	11	1	—	—	55	26 Okt.	14 Apr.	172
1876-77	—	1	14	5	9	15	16	7	3	—	70	31 Okt.	4 Mai	186
1877-78	**2**	**5**	5	19	19	13	**21**	3	1	—	88	**25 Sep.**	9 Mai	**227**
1878-79	—	1	9	14	**20**	16	15	3	—	—	78	30 Okt.	29 Apr.	182
1879-80	—	3	**18**	14	17	5	4	1	1	—	63	14 Okt.	18 Mai	218
1880-81	—	**5**	4	12	14	12	8	6	1	—	62	22 Okt.	10 Mai	201
1881-82	—	3	**1**	6	8	10	—	4	—	—	**32**	6 Okt.	12 Apr.	189
1882-83	—	1	11	13	5	7	14	1	—	—	52	16 Okt.	7 Apr.	174
1883-84	—	1	4	14	6	3	5	7	—	—	40	7 Okt.	25 Apr.	202
1884-85	—	1	15	12	**3**	4	14	—	—	—	49	26 Okt.	25 Mär.	151
1885-86	—	1	2	11	11	9	11	—	**5**	—	50	29 Okt.	7 Mai	191
1886-87	—	—	4	17	10	8	12	8	1	—	60	**19 Nov.**	26 Mai	189
1887-88	—	**5**	6	19	17	19	16	7	2	—	**91**	16 Okt.	12 Mai	210
1888-89	—	2	5	**3**	11	**21**	17	5	—	—	64	19 Okt.	18 Apr.	182
1889-90	—	—	5	10	12	5	5	—	—	—	37	11 Nov.	**7 Mär.**	**117**
Summe	2	38	201	323	310	271	290	93	19	0	1511			4655
Jahre	26	26	26	26	27	27	27	27	27	27	26			26
Mittel	0.8	1.5	7.7	12.4	11.5	10.0	10.7	3.4	0.7	0.0	58.7	27 Okt.	24 Apr.	180
Maxim.	2	5	18	23	20	21	21	9	5	—	91	25 Sep.	25 Mai	227
Minim.	—	—	1	3	3	2	—	—	—	—	32	19 Nov.	7 Mär.	117

Tage mit Schnee Schneegrenzen

Elbe

	Sept.	Okt.	Nov.	Dec.	Jan.	Feb.	März	Apr.	Mai	Juni	Winter	Erster Schneefall	Letzter Schneefall	Zwischenzeit
Dresden [Neustadt] (I 583) *(Elbe)*														
H = 118 m												h_r = 2.5 m, seit 1876 = 1.5 m		
1863-64					7	7	1	**7**	1	—			1 Mai	
1864-65	—	3	2	6	8	10	14	1	—	—	44	**5 Okt.**	1 Apr.	179
1865-66	—	—	—	2	**1**	3	3	—	—	—	**9**	15 Dec.	23 Mär.	**99**
1866-67	—	—	6	8	3	4	6	1	—	—	28	17 Nov.	7 Apr.	142
1867-68	—	—	6	**15**	7	4	—	2	—	—	34	19 Nov.	12 Apr.	146
1868-69	—	—	5	3	3	**1**	8	—	—	—	20	8 Nov.	23 Mär.	136
1869-70	—	—	1	3	**2**	**1**	6	—	—	—	13	30 Nov.	29 Mär.	120
1870-71	—	—	1	**15**	9	5	5	4	—	—	39	19 Nov.	10 Apr.	143
1871-72	—	1	7	6	5	2	2	—	—	—	23	12 Okt.	21 Mär.	162
1872-73	—	—	—	3	3	7	3	2	—	—	18	**16 Dec.**	30 Apr.	136
1873-74	—	—	1	**1**	5	5	6	2	—	—	20	17 Nov.	29 Apr.	164
1874-75	—	—	8	13	3	8	5	1	—	—	38	12 Nov.	15 Apr.	155
1875-76	—	3	4	5	5	7	5	—	—	—	29	28 Okt.	22 Mär.	147
1876-77	—	—	6	2	5	9	6	3	—	—	31	1 Nov.	21 Apr.	172
1877-78	—	—	1	6	5	6	13	—	1	—	32	26 Nov.	**8 Mai**	164
1878-79	—	—	3	8	**15**	13	8	5	1	—	53	1 Nov.	2 Mai	183
1879-80	—	1	**12**	11	13	2	4	2	—	—	45	15 Okt.	29 Apr.	**198**
1880-81	—	2	3	8	13	11	9	2	—	—	48	23 Okt.	28 Apr.	188
1881-82	—	**4**	1	5	2	3	—	2	—	—	17	27 Okt.	10 Apr.	166
1882-83	—	—	7	10	3	3	14	—	—	—	37	15 Nov.	30 Mär.	136
1883-84	—	—	—	9	**1**	2	**2**	4	—	—	18	2 Dec.	21 Apr.	142
1884-85	—	—	**12**	8	4	3	11	—	—	—	38	17 Nov.	26 Mär.	130
1885-86	—	—	2	6	8	9	11	—	1	—	37	25 Nov.	3 Mai	160
1886-87	—	—	—	14	10	5	9	5	—	—	43	5 Dec.	17 Apr.	134
1887-88	—	2	3	14	8	17	10	5	—	—	**59**	15 Okt.	28 Apr.	197
1888-89	—	—	3	5	5	**22**	**16**	2	—	—	53	4 Nov.	16 Apr.	164
1889-90	—	—	3	11	4	6	6	—	—	—	30	27 Nov.	**10 Mär.**	104
Summe	0	16	97	197	157	175	183	50	4	0	856			3967
Jahre	26	26	26	26	27	27	27	27	27	27	26			26
Mittel	0.0	0.6	3.7	7.6	5.8	6.5	6.8	1.9	0.1	0.0	33.0	12 Nov.	13 Apr.	153
Maxim.	—	4	12	15	15	22	16	7	1	—	59	5 Okt.	8 Mai	198
Minim.	—	—	—	1	1	1	—	—	—	—	9	16 Dec.	10 Mär.	99
Rehefeld (I 585) *(Rothe Weisseritz, Wilde Weisseritz)*														
H = 684 m												h_r = 2.5 m, seit 1876 = 1 m		
1863-64					6	12	8	12	**11**	—			30 Mai	
1864-65	1	6	6	12	**20**	14	**25**	3	1	—	88	30 Sep.	1 Mai	214
1865-66	—	1	4	12	11	14	14	7	6	—	69	29 Okt.	23 Mai	207
1866-67	—	3	19	14	17	16	14	**15**	7	—	105	17 Okt.	26 Mai	222
1867-68	1	**10**	**20**	20	**20**	17	20	11	—	—	**119**	26 Sep.	30 Apr.	218
1868-69	—	6	7	5	14	8	19	—	—	—	59	22 Okt.	**26 Mär.**	**156**
1869-70	—	6	13	10	12	7	15	3	3	—	69	22 Okt.	27 Mai	218
1870-71	—	3	5	15	10	8	7	7	8	1	64	12 Okt.	1 Jun.	233
1871-72	—	1	13	7	7	6	8	1	—	—	43	11 Okt.	10 Apr.	183
1872-73	—	1	4	8	1	5	**2**	4	1	1	**27**	16 Okt.	8 Jun.	236
1873-74	—	2	7	**2**	8	10	6	3	**11**	1	50	21 Okt.	**14 Jun.**	237
1874-75	—	—	11	21	6	8	8	2	1	—	57	11 Nov.	26 Mai	197
1875-76	1	5	10	13	19	9	18	2	4	—	81	24 Sep.	20 Mai	240
1876-77	—	2	12	8	11	17	14	6	3	—	73	30 Okt.	3 Mai	186

Elbe

	Sept.	Okt.	Nov.	Dec.	Jan.	Feb.	März	Apr.	Mai	Juni	Winter	Erster Schneefall	Letzter Schneefall	Zwischenzeit
1877-78	1	4	10	14	17	8	17	5	1	—	77	24 Sep.	9 Mai	228
1878-79	—	2	7	18	13	11	15	1	—	—	67	30 Okt.	29 Apr.	182
1879-80	—	2	14	9	13	**4**	4	4	1	—	51	14 Okt.	18 Mai	218
1880-81	—	9	**1**	12	13	10	7	5	**2**	1	60	3 Okt.	10 Jun.	**251**
1881-82	—	6	**1**	**2**	—	9	6	5	8	—	37	5 Okt.	17 Mai	225
1882-83	—	2	13	16	7	8	15	7	4	—	72	15 Okt.	21 Mai	219
1883-84	—	1	7	16	15	9	15	12	1	—	76	5 Okt.	30 Mai	239
1884-85	—	7	16	**26**	9	9	18	4	4	—	93	14 Okt.	16 Mai	215
1885-86	—	5	8	17	14	11	14	8	6	—	83	21 Okt.	17 Mai	209
1886-87	—	—	8	22	12	12	16	8	7	—	85	**15 Nov.**	22 Mai	189
1887-88	—	9	8	24	**20**	20	20	13	4	—	118	12 Okt.	13 Mai	215
1888-89	—	9	9	12	11	**27**	21	9	—	—	98	1 Okt.	18 Apr.	200
1889-90	**2**	2	8	17	19	6	11	10	—	—	75	**15 Sep.**	24 Apr.	222
Summe	6	104	241	352	325	295	357	167	94	4	1896			5559
Jahre	26	26	26	26	27	27	27	27	27	27	26			26
Mittel	0.2	4.0	9.3	13.5	12.0	10.9	13.2	6.2	3.5	0.1	72.9	14 Okt.	15 Mai	214
Maxim.	2	10	20	26	20	27	25	15	11	1	119	15 Sep.	14 Jun.	251
Minim.	—	—	1	2	—	4	2	—	—	—	27	15 Nov.	26 Mär.	156

Tharandt I (I 586)

H = 214 m (*Rothe Weisseritz, Wilde Weisseritz*) h_r = 2.5 m, seit 1882 = 1.4 m

1868-69	—	—	7	4	7	**1**	7	—	—	—	26	8 Nov.	15 Mär.	128
1869-70	—	3	5	8	10	6	12	—	—	—	44	27 Okt.	30 Mär.	155
1870-71	—	1	3	**16**	10	5	4	3	1	—	43	27 Okt.	19 Mai	205
1871-72	—	—	7	8	4	5	4	1	—	—	29	12 Nov.	17 Apr.	158
1872-73	—	—	**1**	**3**	5	10	3	2	—	—	24	13 Nov.	30 Apr.	169
1873-74	—	—	**1**	**3**	4	4	6	3	1	—	22	16 Nov.	17 Mai	183
1874-75	—	—	10	13	7	13	7	2	—	—	52	12 Nov.	15 Apr.	155
1875-76	—	2	6	10	6	6	5	1	—	—	36	25 Okt.	12 Apr.	171
1876-77	—	—	8	**3**	6	5	9	**7**	1	—	39	2 Nov.	2 Mai	182
1877-78	—	—	**1**	7	8	12	12	2	1	—	43	26 Nov.	9 Mai	165
1878-79	—	2	5	8	**13**	13	11	3	1	—	56	30 Okt.	1 Mai	184
1879-80	—	2	**14**	11	10	4	**2**	2	—	—	45	14 Okt.	10 Apr.	180
1880-81	—	2	4	9	**13**	10	10	5	1	—	54	23 Okt.	10 Mai	200
1881-82	—	2	**1**	4	**1**	7	**2**	1	—	—	**18**	**6 Okt.**	10 Apr.	187
1882-83	—	1	**14**	9	4	4	**17**	5	—	—	54	16 Okt.	22 Apr.	189
1883-84	—	—	**1**	13								11 Nov.		
1884-85					2	4	11	—	1	—			12 Mai	
1885-86	—	—	3	9	6	5	8	1	**2**	—	34	24 Nov.	3 Mai	161
1886-87	—	—	**1**	12	2	4	8	5	1	—	33	19 Nov.	**23 Mai**	186
1887-88	—	**5**	4	15	7	13	11	**7**	1	—	**63**	15 Okt.	11 Mai	**210**
1888-89	—	—	3	**3**	6	**19**	12	3	—	—	46	4 Nov.	16 Apr.	164
1889-90	—	—	4	8	5	6	5	—	—	—	28	**27 Nov.**	**7 Mär.**	**101**
Summe	0	20	103	176	136	156	166	53	11	0	789			3433
Jahre	21	21	21	21	21	21	21	21	21	21	20			20
Mittel	0.0	1.0	4.9	8.4	6.5	7.4	7.9	2.5	0.5	0.0	39.1	4 Nov.	24 Apr.	172
Maxim.	—	5	14	16	13	19	17	7	2	—	63	6 Okt.	23 Mai	210
Minim.	—	—	1	3	1	1	2	—	—	—	18	27 Nov.	7 Mär.	101

Elbe

	Sept.	Okt.	Nov.	Dec.	Jan.	Feb.	März	Apr.	Mai	Juni	Winter	Erster Schneefall	Letzter Schneefall	Zwischenzeit
Grüllenburg (I 588) (*Triebisch*)														
H = 377 m											h_r = 2.5 m, seit 1876 = 1.4 m			
1863-64					6	10	7	**13**	**6**	**2**			**20 Jun.**	
1864-65	—	3	5	9	9	14	**17**	2	—	—	59	15 Okt.	2 Apr.	170
1865-66	—	—	2	3	**1**	6	14	—	2	—	28	11 Nov.	21 Mai	192
1866-67	—	—	15	12	10	6	12	9	4	—	68	12 Nov.	26 Mai	196
1867-68	—	3	14	**19**	9	11	14	2	—	—	72	9 Okt.	12 Apr.	187
1868-69	—	—	4	—	3	**3**	12	—	—	—	22	7 Nov.	23 Mär.	137
1869-70	—	4	6	5	10	6	13	5	—	—	49	27 Okt.	30 Apr.	186
1870-71	—	—	2	12	8	4	4	7	1	—	38	12 Nov.	19 Mai	189
1871-72	—	—	7	8	5	5	5	1	—	—	31	4 Nov.	17 Apr.	166
1872-73	—	—	1	3	**1**	8	3	1	—	—	**17**	13 Nov.	23 Apr.	162
1873-74	—	—	2	2	8	4	11	1	**6**	—	34	16 Nov.	18 Mai	184
1874-75	—	—	8	8	5	6	2	2	—	—	31	12 Nov.	15 Apr.	155
1875-76	—	2	5	5	2	6	6	—	—	—	26	27 Okt.	26 Mär.	152
1876-77	—	—	9	1	6	5	4	6	—	—	31	1 Nov.	21 Apr.	172
1877-78	—	—	2	7	5	7	12	1	—	—	34	**25 Nov.**	8 Apr.	**135**
1878-79	—	1	3	9	**11**	14	7	3	—	—	48	30 Okt.	18 Apr.	171
1879-80	—	3	**16**	10	8	**3**	**1**	—	—	—	41	14 Okt.	**20 Mär.**	159
1880-81	—	4	—	4	8	6	5	3	—	—	30	23 Okt.	29 Apr.	189
1881-82	—	5	1	2	4	5	**1**	—	—	—	18	4 Okt.	23 Mär.	171
1882-83	—	—	10	14	7	**3**	13	—	—	—	47	15 Nov.	30 Mär.	136
1883-84	—	—	1	11	4	**3**	8	5	—	—	32	11 Nov.	23 Apr.	165
1884-85	—	2	**16**	12	2	6	13	—	2	—	53	25 Okt.	13 Mai	201
1885-86	—	1	3	12	9	9	12	2	3	—	51	**4 Okt.**	4 Mai	**213**
1886-87	—	—	4	16	6	9	15	6	—	—	56	19 Nov.	21 Apr.	154
1887-88	—	**6**	7	16	8	19	12	12	2	—	**82**	13 Okt.	12 Mai	**213**
1888-89	—	—	3	6	9	**22**	**17**	7	—	—	64	4 Nov.	18 Apr.	166
1889-90	—	—	4	8	8	8	7	1	—	—	36	2 Nov.	10 Apr.	160
Summe	0	34	150	214	172	208	247	89	26	2	1098			4481
Jahre	26	26	26	26	27	27	27	27	27	27	26			26
Mittel	0.0	1.3	5.8	8.2	6.4	7.7	9.1	3.3	1.0	0.1	42.9	1 Nov.	23 Apr.	174
Maxim.	—	6	16	19	11	22	17	13	6	2	82	4 Okt.	20 Jun.	213
Minim.	—	—	—	—	1	3	1	—	—	—	17	25 Nov.	20 Mär.	135
Meissen (I 589) (*Elbe*)														
H = 104 m											h_r = ? m, seit 1887 = 1.5 m			
1854-55					15	12	6	4	—	—			23 Apr.	
1855-56	—	—	4	10	7	7	4	—	1	—	33	3 Nov.	3 Mai	183
1856-57	—	—	10	8	8	3	8	2	—	—	39	13 Nov.	27 Apr.	166
1857-58	—	—	1	3	7	6	9	3	—	—	29	27 Nov.	13 Apr.	138
1858-59	—	1	12	4	6	4	6	4	—	—	37	30 Okt.	22 Apr.	175
1859-60	—	1	3	8	7	14	9	3	—	—	45	31 Okt.	21 Apr.	174
1860-61	—	2	8	9	9	3	6	**7**	**6**	—	50	**4 Okt.**	19 Mai	**228**
1861-62	—	—	1	5	11	8	4	4	—	—	33	17 Nov.	16 Apr.	151
1862-63	—	—	1	11	4	3	6	—	—	—	25	21 Nov	30 Mär.	130
1863-64	—	—	1	6	4	8	**2**	**7**	3	—	31	10 Nov.	**26 Mai**	199
1864-65		—	3	5	10	9	14	3	—	—	44	6 Nov.	30 Apr.	176
1865-66	—	—	—	3	**1**	6	7	—	—	—	**17**	14 Dec.	27 Mär.	**104**
1866-67	—	—	8	9	8	5	10	3	3	—	46	11 Nov.	24 Mai	195
1867-68	—	3	13	17	11	7	7	1	—	—	59	9 Okt.	11 Apr.	186

Tage mit Schnee Schneegrenzen

Elbe

	Sept.	Okt.	Nov.	Dec.	Jan.	Feb.	März	Apr.	Mai	Juni	Winter	Erster Schneefall	Letzter Schneefall	Zwischenzeit
1868-69	—	—	9	**2**	7	**1**	11	—	—	—	30	7 Nov.	**23 Mär.**	137
1869-70	—	3	5	7	11	10	**15**	1	1	—	53	27 Okt.	4 Mai	190
1870-71	—	—	1	**18**	13	4	5	4	—	—	45	30 Nov.	10 Apr.	132
1871-72	—	—	6	7	4	4	5	1	1	—	28	18 Nov.	11 Mai	176
1872-73	—	—	2	3	6	8	3	2	—	—	24	12 Nov.	30 Apr.	170
1873-74	—	—	1	3	5	5	6	3	1	—	24	16 Nov.	16 Mai	182
1874-75	—	—	10	16	6	16	10	2	—	—	60	11 Nov.	24 Apr.	165
1875-76	—	**4**	6	10	9	11	9	1	—	—	50	21 Okt.	13 Apr.	176
1876-77	—	—	10	3	9	7	10	4	1	—	44	2 Nov.	3 Mai	183
1877-78	—	1	2	9	10	7	**15**	1	1	—	46	18 Okt.	9 Mai	204
1878-79	—	1	3	13	**18**	15	8	4	—	—	62	31 Okt.	29 Apr.	181
1879-80	—	1	14	10	12	4	3	3	1	—	48	15 Okt.	18 Mai	217
1880-81	—	3	2	8	11	9	9	4	—	—	46	22 Okt.	28 Apr.	189
1881-82	—	3	2	3	2	6	**2**	2	—	—	20	27 Okt.	10 Apr.	166
1882-83	—	—	7	11	5	2	12	4	—	—	41	11 Nov.	22 Apr.	163
1883-84	—	—	1	13	4	7	6	6	—	—	37	10 Nov.	21 Apr.	164
1884-85	—	1	**15**	11	6	4	11	—	—	—	48	25 Okt.	25 Mär.	152
1885-86	—	—	3	7	7	9	9	1	1	—	37	24 Nov.	3 Mai	161
1886-87	—	—	—	12	7	2	9	5	—	—	35	**17 Dec.**	16 Apr.	121
1887-88	—	3	3	14	11	15	13	5	—	—	**64**	15 Okt.	12 Apr.	181
1888-89	—	—	4	3	7	**19**	**15**	6	—	—	54	4 Nov.		
1889-90	—	—	3	10	7	10								
Summe	0	27	174	291	285	270	284	100	20	0	1384			5615
Jahre	35	35	35	35	36	36	35	35	35	35	34			33
Mittel	0.0	0.8	5.0	8.3	7.9	7.5	8.1	2.9	0.6	0.0	41.1	6 Nov.	25 Apr.	171
Maxim.	—	4	15	18	18	19	15	7	6	—	64	4 Okt.	26 Mai	228
Minim.	—	—	—	2	1	1	2	—	—	—	17	17 Dec.	23 Mär.	104

Torgau (I 593)

(Elbe)

H = 99 m h_r = 2.6 m, seit 1880 = 1.7 bis 1 m

1847-48					11	4	7	—	—	—			10 Mär.	
1848-49	—	—	3	1	7	3	11	5	—	—	30	6 Nov.	23 Apr.	169
1849-50	—	—	9	8	11	5	13	1	—	—	47	17 Nov.	29 Apr.	164
1850-51	—	**4**	5	4	**1**	5	6	4	—	—	29	13 Okt.	7 Apr.	177
1851-52	—	—	**11**	3	3	10	9	5	—	—	41	7 Nov.	20 Apr.	166
1852-53	—	—	2	—	4	14	12	4	—	—	36	11 Nov.	21 Apr.	162
1853-54	—	—	2	6	4	9	2	1	—	—	24	25 Nov.	29 Apr.	156
1854-55	—	—	6	8	8	10	7	5	—	—	44	10 Nov.	24 Apr.	166
1855-56	—	—	3	7	3	5	3	—	1	—	22	3 Nov.	3 Mai	183
1856-57	—	—	10	7	5	**2**	6	2	—	—	32	9 Nov.	26 Apr.	169
1857-58	—	—	1	1	7	5	7	2	—	—	23	27 Nov.	13 Apr.	138
1858-59	—	1	5	8	4	**2**	5	5	—	—	30	30 Okt.	22 Apr.	175
1859-60	—	1	3	6	4	12	9	3	—	—	38	31 Okt.	21 Apr.	174
1860-61	—	—	7	8	5	3	3	**6**	—	—	32	6 Nov.	29 Apr.	175
1861-62	—	—	1	6	8	7	3	1	—	—	26	17 Nov.	14 Apr.	149
1862-63	—	—	1	8	3	3	3	—	—	—	18	17 Nov.	30 Mär.	134
1863-64	—	—	—	5	**1**	3	—	3	—	—	**12**	**22 Dec.**	7 Apr.	108
1864-65	—	1	2	6	9	8	**15**	1	—	—	42	5 Okt.	2 Apr.	180
1865-66	—	—	—	3	**2**	**2**	6	—	—	—	13	14 Dec.	23 Mär.	100
1866-67	—	—	5	5	9	3	9	2	**3**	—	36	17 Nov.	**24 Mai**	189
1867-68	—	—	7	**14**	6	4	3	1	—	—	35	5 Nov.	11 Apr.	159
1868-69	—	—	6	1	5	**2**	10	—	—	—	24	8 Nov.	24 Mär.	137
1869-70	—	2	2	6	7	8	**15**	1	—	—	41	28 Okt.	15 Apr.	170

Tage mit Schnee Schneegrenzen

Elbe

	Sept.	Okt.	Nov.	Dec.	Jan.	Feb.	März	Apr.	Mai	Juni	Winter	Erster Schneefall	Letzter Schneefall	Zwischenzeit
1870-71	—	—	3	11	9	4	1	3	1	—	32	11 Nov.	18 Mai	189
1871-72	—	—	9	7	3	**2**	4	—	—	—	25	15 Nov.	23 Apr.	161
1872-73	—	—	1	4	3	6	2	2	—	—	18	13 Nov.	30 Apr.	169
1873-74	—	—	2	2	2	5	4	2	1	—	18	16 Nov.	16 Mai	182
1874-75	—	—	4	11	4	10	6	2	—	—	37	16 Nov.	24 Apr.	160
1875-76	—	3	6	7	5	7	7	1	—	—	36	21 Okt.	13 Apr.	176
1876-77	—	—	8	2	6	7	6	3	2	—	34	2 Nov.	2 Mai	182
1877-78	—	—	—	9	6	5	14	1	—	—	35	14 Dec.	2 Apr.	110
1878-79	—	—	2	10	**15**	14	9	4	—	—	54	1 Nov.	30 Apr.	181
1879-80	—	—	7	7	7	3	2	1	—	—	27	15 Nov.	11 Apr.	149
1880-81	—	**2**	2	5	10	9	7	4	—	—	39	23 Okt.	28 Apr.	188
1881-82	—	3	—	3	**1**	3	—	3	—	—	13	**4 Okt.**	11 Apr.	190
1882-83	—	—	7	7	7	**2**	10	4	—	—	37	15 Okt.	23 Apr.	191
1883-84	—	—	—	10	5	3	7	5	—	—	30	1 Dec.	21 Apr.	143
1884-85	—	—	**11**	6	4	4	10	—	—	—	35	14 Nov.	25 Mär.	132
1885-86	—	—	3	5	6	6	8	—	—	—	28	15 Nov.	17 Mär.	123
1886-87	—	—	1	11	3	**2**	8	3	—	—	28	14 Nov.	16 Apr.	154
1887-88	—	3	3	**14**	6	15	11	3	1	—	**56**	15 Okt.	12 Mai	**211**
1888-89	—	—	—	2	3	**17**	7	2	—	—	31	10 Dec.	16 Apr.	128
1889-90	—	—	2	7	3	9	3	—	—	—	24	29 Nov.	**7 Mär.**	**99**
Summe	0	20	162	261	235	262	290	95	9	0	1312			6718
Jahre	42	42	42	42	43	43	43	43	43	43	42			42
Mittel	0.0	0.5	3.9	6.2	5.5	6.1	6.7	2.2	0.2	0.0	31.3	10 Nov.	17 Apr.	159
Maxim.	—	4	11	14	15	17	15	6	3	—	56	4 Okt.	24 Mai	211
Minim.	—	—	—	—	1	2	—	—	—	—	12	22 Dec.	7 Mär.	99

Georgengrün (I 602)

H = 725 m (*Mulde, Zwickauer Mulde*) h_r = 2.5 m, seit 1876 = 1.4 m

1863-64					4	12	5	11	7	—			30 Mai	
1864-65	—[1]	4	8	**4**	21	16	**22**	2	—	—	78	**28 Aug.**	29 Apr.	**245**
1865-66	—	—	**1**	6	9	10	15	1	3	—	45	10 Nov.	24 Mai	196
1866-67	—	—	**18**	13	17	10	13	10	4	—	85	11 Nov.	25 Mai	196
1867-68	—	5	**18**	22	19	17	13	8	—	—	102	6 Okt.	18 Apr.	196
1868-69	—	2	11	6	6	5	15	—	—	—	45	24 Okt.	**24 Mär.**	152
1870-71	—	4	7	20	14	8	9	7	6	—	75	11 Okt.	19 Mai	221
1871-72	—	—	6	11	**3**	**3**	7	1	—	—	**31**	12 Nov.	10 Apr.	**151**
1872-73	—	—	7	7	**3**	12	8	9	3	—	49	10 Nov.	15 Mai	187
1873-74	—	2	8	6	7	9	6	6	**12**	1	57	21 Okt.	**13 Jun.**	236
1874-75	—	—	15	19	8	10	11	4	2	—	69	11 Nov.	28 Mai	199
1875-76	—	5	11	13	9	13	19	2	6	—	78	13 Okt.	14 Mai	215
1876-77	—	2	14	8	11	23	18	10	4	—	90	30 Okt.	20 Mai	203
1877-78	1	6	7	19	21	14	21	5	3	—	97	25 Sep.	21 Mai	239
1878-79	—	2	17	13	19	20	16	10	5	—	102	30 Okt.	10 Mai	193
1879-80	—	4	14	10	16	5	**4**	4	3	—	60	14 Okt.	18 Mai	218
1880-81	—	6	2	12	13	11	8	10	3	—	65	21 Okt.	10 Mai	202
1881-82	1	4	2	6	4	4	7	4	5	—	37	22 Sep.	17 Mai	238
1882-83	—	3	13	13	6	11	13	12	4	—	75	16 Okt.	20 Mai	217
1883-84	—	—	5	15	8	6	14	8	—	—	56	11 Nov.	26 Apr.	168
1884-85	—	7	15	16	7	10	15	2	2	—	74	12 Okt.	13 Mai	214
1885-86	—	3	6	17	11	12	17	8	5	—	79	28 Okt.	16 Mai	201
1886-87	—	—	8	22	6	13	15	5	8	—	77	**13 Nov.**	25 Mai	194

[1] 1 im Aug.

Elbe

	Sept.	Okt.	Nov.	Dec.	Jan.	Feb.	März	Apr.	Mai	Juni	Winter	Erster Schneefall	Letzter Schneefall	Zwischenzeit
1887-88	—	**9**	8	**23**	**22**	15	20	**15**	4	—	**116**	8 Okt.	13 Mai	219
1888-89	—	7	6	5	15	**24**	20	9	—	—	86	1 Okt.	19 Apr.	201
1889-90	**3**	—	5	7	13	14	9	5	—	—	56	15 Sep.	13 Apr.	211
Summe	5	75	232	313	292	307	340	168	89	1	1784			5112
Jahre	25	25	25	25	26	26	26	26	26	26	25			25
Mittel	0.2	3.0	9.3	12.5	11.2	11.8	13.1	6.5	3.4	0.0	71.0	19 Okt.	11 Mai	205
Maxim.	3	9	18	23	22	24	22	15	12	1	116	28 Aug.	13 Jun.	245
Minim.	—	—	1	4	3	3	4	—	—	—	31	13 Nov.	24 Mär.	151

Chemnitz (I 610)

H = 310 m — (*Mulde, Zwickauer Mulde, Chemnitz*) — bis 1 m h_r = 2.5 m, seit 1876 = 1.4

1863-64						17	7	9	3	—			30 Mai	
1864-65	—	1	5	17	8	13	**23**	—	—	—	67	15 Okt.	31 Mär.	168
1865-66	—	—	**1**	3	**2**	8	6	—	2	—	**22**	11 Nov.	21 Mai	192
1866-67	—	—	12	11	15	3	12	6	3	—	62	11 Nov.	25 Mai	196
1867-68	—	2	13	**20**	15	10	13	5	—	—	78	9 Okt.	15 Apr.	190
1868-69	—	1	10	**2**	7	2	11	—	—	—	33	25 Okt.	**24 Mär.**	151
1869-70	—	**6**	7	9	11	7	16	5	—	—	61	22 Okt.	30 Apr.	191
1870-71	—	—	3	17	13	6	7	6	1	—	53	4 Nov.	19 Mai	197
1871-72	—	1	12	10	5	4	5	—	1	—	38	12 Okt.	11 Mai	**213**
1872-73	—	1	5	7	6	10	7	5	2	—	43	17 Okt.	14 Mai	210
1873-74	—	—	4	3	8	9	8	4	**7**	1	44	16 Nov.	**1 Jun.**	198
1874-75	—	—	10	14	9	10	12	3	—	—	58	11 Nov.	23 Apr.	164
1875-76	—	4	5	10	10	8	8	1	3	—	49	25 Okt.	14 Mai	203
1876-77	—	2	8	**2**	9	10	10	3	2	—	46	30 Okt.	2 Mai	185
1877-78	—	1	3	8	13	7	12	2	2	—	48	17 Okt.	9 Mai	205
1878-79	—	1	11	18	**19**	19	10	8	1	—	87	31 Okt.	1 Mai	183
1879-80	—	4	**17**	15	16	4	5	2	—	—	63	14 Okt.	29 Apr.	199
1880-81	—	5	2	12	16	13	9	6	1	—	64	22 Okt.	12 Mai	203
1881-82	—	5	3	6	4	5	**1**	3	—	—	27	**4 Okt.**	12 Apr.	191
1882-83	—	—	9	8	**2**	**1**	14	2	—	—	36	11 Nov.	11 Apr.	152
1883-84	—	—	2	16	7	**1**	6	5	—	—	37	11 Nov.	21 Apr.	163
1884-85	—	1	14	10	9	4	15	—	1	—	54	26 Okt.	13 Mai	200
1885-86	—	—	5	15	12	9	14	4	2	—	61	16 Nov.	3 Mai	269
1886-87	—	—	2	16	9	10	13	6	1	—	57	24 Nov.	13 Mai	271
1887-88	—	**6**	8	19	18	20	17	**12**	2	—	**102**	15 Okt.	12 Mai	211
1888-89	—	—	6	16	15	**22**	19	6	—	—	84	4 Nov.	18 Apr.	166
1889-90	—	—	3	15	12	17	8	2	—	—	57	**27 Nov.**	11 Apr.	**136**
Summe	0	41	180	299	270	249	288	105	34	1	1431			4807
Jahre	26	26	26	26	26	27	27	27	27	27	26			26
Mittel	0.0	1.6	6.9	11.5	10.4	9.2	10.7	3.9	1.3	0.0	55.5	30 Okt.	3 Mai	186
Maxim.	—	6	17	20	19	22	23	12	7	1	102	4 Okt.	1 Jun.	213
Minim.	—	—	1	2	2	1	1	—	—	—	22	27 Nov.	24 Mär.	136

Freiberg (I 612)

H = 398 m — (*Mulde, Freiberger Mulde, Münzbach*) — h_r = 15 m, seit 1876 = 1.5 m

1863-64					8	9	4	8	1	—			24 Mai	
1864-65	—	3	3	5	9	12	14	2	—	—	48	14 Okt.	2 Apr.	171
1865-66	—	—	2	5	4	10	13	1	3	—	38	11 Nov.	23 Mai	194
1866-67	—	—	**15**	13	10	7	13	3	3	—	64	10 Nov.	**25 Mai**	197

Tage mit Schnee Schneegrenzen

Elbe

	Sept.	Okt.	Nov.	Dec.	Jan.	Feb.	März	Apr.	Mai	Juni	Winter	Erster Schneefall	Letzter Schneefall	Zwischenzeit
1867-68	—	4	14	**21**	14	10	18	7	—	—	**88**	7 Okt.	17 Apr.	194
1868-69	—	—	14	**3**	10	6	15	—	—	—	48	1 Nov.	**24 Mär.**	144
1869-70	—	6	11	13	13	9	19	7	1	—	79	18 Okt.	5 Mai	200
1870-71	—	2	5	18	**16**	8	8	6	2	—	65	11 Okt.	19 Mai	**221**
1871-72	—	4	12	14	8	8	6	3	2	—	57	9 Okt.	11 Mai	216
1872-73	—	1	3	8	7	13	8	7	1	—	48	17 Okt.	13 Mai	209
1873-74	—	2	4	7	12	12	9	4	**7**	—	57	21 Okt.	18 Mai	210
1874-75	—	—	10	9	6	11	12	5	—	—	53	8 Nov.	29 Apr.	173
1875-76	—	**7**	8	11	8	11	13	1	5	—	64	23 Okt.	16 Mai	207
1876-77	—	2	8	**3**	8	12	12	6	2	—	53	30 Okt.	3 Mai	186
1877-78	1	4	2	6	10	9	17	1	—	—	50	**26 Sep.**	8 Apr.	195
1878-79	—	1	9	11	11	15	13	5	2	—	67	30 Okt.	7 Mai	190
1879-80	—	2	14	12	11	6	**2**	2	—	—	49	15 Okt.	28 Apr.	197
1880-81	—	5	**1**	13	13	10	5	6	1	—	54	23 Okt.	10 Mai	200
1881-82	—	5	**1**	5	**1**	8	5	2	—	—	**27**	5 Okt.	16 Apr.	194
1882-83	—	—	12	8	5	7	17	6	—	—	55	11 Nov.	23 Apr.	164
1883-84	—	—	4	14	9	6	12	**9**	1	—	55	11 Nov.	20 Mai	192
1884-85	—	3	13	15	6	8	18	—	1	—	64	15 Okt.	12 Mai	210
1885-86	—	1	3	11	8	9	**20**	6	3	—	61	28 Okt.	4 Mai	189
1886-87	—	—	4	14	6	7	13	5	2	—	51	19 Nov.	14 Mai	177
1887-88	—	**7**	8	17	13	15	11	7	2	—	80	15 Okt.	12 Mai	211
1888-89	—	—	3	6	6	**23**	14	6	—	—	58	4 Nov.	18 Apr.	166
1889-90	—	—	2	4	11	**5**	8	1	—	—	31	**30 Nov.**	10 Apr.	**132**
Summe	1	59	185	266	243	266	319	116	39	0	1464			4939
Jahre	26	26	26	26	27	27	27	27	27	27	26			26
Mittel	0.0	2.3	7.1	10.2	9.0	9.9	11.8	4.3	1.4	0.0	56.0	25 Okt.	3 Mai	191
Maxim.	1	7	15	21	16	23	20	9	7	—	88	26 Sep.	25 Mai	221
Minim.	—	—	1	3	1	5	2	—	—	—	27	30 Nov.	24 Mär.	132

Döbeln (I 616)

H = 170 m (*Mulde, Freiberger Mulde*) h_r = 2.5 m, seit 1876 = 1.4 m

1869-70	—	1	2	4	9	4	15	2	1	—	38	29 Okt.	5 Mai	189
1870-71	—	—	3	17	11	5	3	4	1	—	44	12 Nov.	18 Mai	188
1871-72	—	1	9	14	4	4	6	—	—	—	38	12 Okt.	24 Mär.	165
1872-73	—	—	2	3	6	10	3	4	1	—	29	12 Nov.	1 Mai	171
1873-74	—	—	3	6	6	8	8	4	**5**	—	40	15 Nov.	**20 Mai**	187
1874-75	—	—	12	**22**	6	11	9	2	—	—	62	11 Nov.	15 Apr.	156
1875-76	—	**5**	8	11	13	12	10	1	—	—	60	23 Okt.	12 Apr.	173
1876-77	—	1	9	3	8	10	10	5	3	—	49	31 Okt.	3 Mai	185
1877-78	—	1	2	10	14	8	**16**	—	1	—	52	21 Okt.	9 Mai	201
1878-79	—	—	9	13	**18**	16	10	6	2	—	**74**	3 Nov.	10 Mai	189
1879-80	—	2	14	15	10	3	6	3	—	—	53	15 Okt.	29 Apr.	198
1880-81	—	3	3	10	15	10	7	3	—	—	51	23 Okt.	29 Apr.	189
1881-82	—	5	2	3	**2**	**1**	**2**	2	—	—	**17**	**4 Okt.**	11 Apr.	190
1882-83	—	1	7	12	4	5	13	1	—	—	43	16 Okt.	21 Apr.	188
1883-84	—	—	—	7	4	2	11	**7**	—	—	31	5 Dec.	22 Apr.	140
1884-85	—	1	**15**	14	3	4	5	—	1	—	43	25 Okt.	13 Mai	201
1885-86	—	—	3	6	12	7	9	1	—	—	38	24 Nov.	11 Apr.	139
1886-87	—	—	1	14	7	3	9	**7**	—	—	41	23 Nov.	17 Apr.	146
1887-88	—	3	6	17	9	16	14	5	1	—	71	15 Okt.	5 Mai	**204**
1888-89	—	—	—	**1**	8	**20**	10	4	—	—	43	**11 Dec.**	19 Apr.	130
1889-90	—	—	3	7	**2**	7	6	—	—	—	25	27 Nov.	**7 Mär.**	**101**

Elbe

	Sept.	Okt.	Nov.	Dec.	Jan.	Feb.	März	Apr.	Mai	Juni	Winter	Erster Schneefall	Letzter Schneefall	Zwischenzeit
Summe	0	24	113	209	171	166	182	61	16	0	942			3630
Jahre	21	21	21	21	21	21	21	21	21	21	21			21
Mittel	0.0	1.1	5.4	10.0	8.1	7.9	8.7	2.9	0.8	0.0	44.9	4 Nov.	24 Apr.	172
Maxim.	—	5	15	22	18	20	16	7	5	—	74	4 Okt.	20 Mai	204
Minim.	—	—	—	1	2	1	2	—	—	—	17	11 Dec.	7 Mär.	101

Annaberg [Untere Stadt] (I 617) [1878 = 1.4 m

H = 608 m (*Mulde, Freiberger Mulde, Zschopau, Sehmbach*) h_r = 2.5 m bis 3 m, seit

1863-64					7	9	5	5	3	—			**30 Mai**	
1864-65	—	3	4	**3**	14	15	18	2	—	—	59	2 Okt.	30 Apr.	211
1865-66	—	—	3	7	7	8	12	1	4	—	42	10 Nov.	23 Mai	195
1866-67	—	—	18	12	17	10	18	10	4	—	89	10 Nov.	25 Mai	197
1867-68	—	2	**19**	**20**	11	11	14	7	—	—	84	7 Okt.	18 Apr.	195
1868-69	—	—	13	4	7	7	15	—	—	—	46	7 Nov.	**26 Mär.**	**140**
1869-70	—	6	8	7	10	**3**	14	6	1	—	55	17 Okt.	5 Mai	201
1870-71	—	3	4	16	11	5	5	6	5	—	55	10 Okt.	19 Mai	222
1871-72	—	3	11	9	**4**	**3**	7	2	2	—	41	12 Okt.	14 Mai	216
1872-73	—	1	4	4	**4**	11	6	8	**2**	—	**40**	16 Okt.	14 Mai	211
1873-74	—	—	6	6	10	11	10	2	**8**	—	53	**16 Nov.**	18 Mai	184
1874-75	—	—	11	17	10	12	14	3	1	—	68	11 Nov.	28 Mai	199
1875-76	1	6	11	16	10	7	14	—	2	—	67	26 Sep.	14 Mai	**232**
1876-77	—	1	13	7	9	15	**21**	8	4	—	78	31 Okt.	4 Mai	186
1877-78	1	6	5	16	19	11	**21**	5	1	—	85	25 Sep.	9 Mai	227
1878-79	—	2	10	15	15	16	15	7	3	—	83	30 Okt.	9 Mai	192
1879-80	—	4	**19**	11	18	8	**4**	5	1	—	70	14 Okt.	18 Mai	218
1880-81	—	**10**	9	15	18	14	12	10	5	—	93	19 Okt.	12 Mai	206
1881-82	—	7	**1**	8	5	11	7	4	2	—	45	4 Okt.	17 Mai	226
1882-83	—	1	14	13	7	7	18	4	—	—	64	16 Okt.	23 Apr.	190
1883-84	—	1	5	17	7	7	14	10	—	—	61	7 Okt.	26 Apr.	203
1884-85	—	2	16	19	12	8	15	1	4	—	77	25 Okt.	17 Mai	205
1885-86	—	2	5	16	13	13	16	8	3	—	76	29 Okt.	4 Mai	188
1886-87	—	—	5	17	12	11	18	8	4	—	75	15 Nov.	23 Mai	190
1887-88	—	7	9	**20**	**20**	17	17	**14**	2	—	**106**	15 Okt.	12 Mai	211
1888-89	—	1	7	6	13	**24**	17	7	—	—	75	8 Okt.	19 Apr.	194
1889-90	1	—	5	15	14	8	9	3	—	—	55	**15 Sep.**	12 Apr.	210
Summe	3	68	235	316	304	282	356	146	61	0	1742			5249
Jahre	26	26	26	26	27	27	27	27	27	27	26			26
Mittel	0.1	2.6	9.0	12.2	11.3	10.4	13.2	5.4	2.3	0.0	66.5	19 Okt.	9 Mai	203
Maxim.	1	10	19	20	20	24	21	14	8	—	106	15 Sep.	30 Mai	232
Minim.	—	—	1	3	4	3	4	—	—	—	40	16 Nov.	26 Mär.	140

Oberwiesenthal I (I 618) [= 1.5 m

H = 922 m (*Mulde, Freiberger Mulde, Zschopau, Pöhlbach*) h_r = 2.5 m, seit 1876

1863-64						10	7	9	—	—			22 Apr.	
1864-65	—	2	10	**2**	*14*	15	**21**	2	—	—	66	15 Okt.	29 Apr.	197
1865-66	—	3	8	12	11	17	16	1	7	—	75	25 Okt.	25 Mai	213
1866-67	—	—	16	16	21	5	11	11	3	—	83	**14 Nov.**	25 Mai	193
1867-68	—	10	14	23	19	14	13	9	—	—	102	5 Okt.	28 Apr.	207
1868-69	—	4	12	6	6	**4**	10	2	—	—	**44**	22 Okt.	3 Apr.	**164**
1869-70	—	6	11	13	10	8	17	8	1	—	74	22 Okt.	5 Mai	196

Tage mit Schnee Schneegrenzen

Elbe

	Sept.	Okt.	Nov.	Dec.	Jan.	Feb.	März	Apr.	Mai	Juni	Winter	Erster Schneefall	Letzter Schneefall	Zwischenzeit
1870-71	—	3	8	18	18	5	6	5	3	—	66	10 Okt.	14 Mai	217
1871-72	—	6	11	12	**5**	5	8	—	—	—	47	1 Okt.	**26 Mär.**	178
1872-73	—	1	6	12	**5**	14	**5**	9	6	1	59	16 Okt.	7 Jun.	235
1873-74	1	3	9	11	12	9	10	3	**11**	—	69	22 Sep.	18 Mai	239
1874-75	—	2	14	20	10	12	13	5	1	—	77	22 Okt.	28 Mai	219
1875-76	1	4	18	11	15	7	11	—	4	—	71	24 Sep.	14 Mai	234
1876-77	—	2	19	13	13	22	20	10	3	—	102	30 Okt.	3 Mai	186
1877-78	1	7	10	**24**	22	17	**21**	6	—	—	108	25 Sep.	10 Apr.	198
1878-79	—	2	**21**	23	**24**	22	14	7	3	—	116	30 Okt.	7 Mai	190
1879-80	—	5	**21**	11	19	9	11	8	4	—	88	15 Okt.	18 Mai	217
1880-81	1	11	10	21	16	14	16	**20**	6	**4**	119	21 Sep.	**11 Jun.**	**264**
1881-82	1	**15**	**3**	9	8	7	7	5	6	—	61	23 Sep.	18 Mai	238
1882-83	—	1	15	14	12	11	**21**	7	—	—	81	31 Okt.	24 Apr.	176
1883-84	—	1	5	15	10	8	14	8	—	—	61	7 Okt.	21 Apr.	198
1884-85	—	4	16	12	6	10	12	4	2	—	66	12 Okt.	14 Mai	215
1885-86	—	7	4	20	14	15	19	6	4	—	89	7 Okt.	8 Mai	214
1886-87	—	—	9	22	10	13	**21**	9	8	—	92	13 Nov.	24 Mai	193
1887-88	2	14	10	22	18	22	**21**	14	4	—	**127**	24 Sep.	13 Mai	233
1888-89	—	12	9	11	14	**24**	19	10	—	—	99	1 Okt.	19 Apr.	201
1889-90	**9**	2	9	18	18	8	9	12	—	—	85	**15 Sep.**	29 Apr.	227
Summe	16	127	298	391	350	327	373	190	76	5	2127			5442
Jahre	26	26	26	26	26	27	27	27	27	27	26			26
Mittel	0.6	4.9	11.5	15.0	13.5	12.1	13.8	7.0	2.8	0.2	81.4	12 Okt.	7 Mai	208
Maxim.	9	15	21	24	24	24	21	20	11	4	127	15 Sep.	11 Jun.	264
Minim.	—	—	3	2	5	4	5	—	—	—	44	14 Nov.	26 Mär.	164

Reitzenhain i. Sachsen (I 621)

H = 772 m [= 1.8 m

(*Mulde, Freiberger Mulde, Zschopau, Pressnitzbach*) h_r = 2.5 m, seit 1876

1863-64					6	10	7	**15**	8	—			30 Mai	
1864-65	—	7	11	**3**	16	15	22	2	1	—	77	2 Okt.	1 Mai	212
1865-66	—	—	**5**	11	10	15	17	4	8	—	70	10 Nov.	24 Mai	196
1866-67	—	2	18	16	19	12	17	14	9	—	107	15 Okt.	27 Mai	225
1867-68	1	8	**20**	20	20	16	20	14	—	—	119	26 Sep.	28 Apr.	216
1868-69	—	4	11	8	10	8	19	**1**	—	—	61	22 Okt.	**1 Apr.**	**162**
1869-70	—	8	16	14	15	12	20	13	4	—	102	15 Okt.	26 Mai	224
1870-71	—	4	8	18	15	10	10	8	**10**	**2**	85	11 Okt.	3 Jun.	236
1871-72	1	5	15	20	9	**6**	7	6	2	—	71	19 Sep.	12 Mai	237
1872-73	—	3	7	9	9	16	11	10	7	**2**	74	12 Okt.	**9 Jun.**	241
1873-74	—	3	11	5	11	12	13	6	**10**	—	71	21 Okt.	18 Mai	210
1874-75	—	2	13	22	13	19	19	8	2	—	98	22 Okt.	27 Mai	218
1875-76	3	9	**20**	24	18	17	14	4	8	—	117	**13 Sep.**	19 Mai	**250**
1876-77	—	2	14	17	16	**23**	20	11	8	—	111	30 Okt.	25 Mai	208
1877-78	**4**	10	7	**27**	23	17	**24**	7	3	—	**122**	19 Sep.	21 Mai	245
1878-79	—	2	**20**	18	**29**	19	15	8	2	—	113	30 Okt.	10 Mai	193
1879-80	—	7	17	16	21	6	**6**	4	3	—	80	14 Okt.	18 Mai	218
1880-81	—	8	6	15	12	17	13	12	4	—	87	3 Okt.	12 Mai	222
1881-82	—	**11**	7	14	**5**	10	8	8	5	—	68	3 Okt.	17 Mai	227
1882-83	—	2	13	17	9	11	17	9	2	—	80	15 Okt.	21 Mai	219
1883-84	—	1	6	24	11	7	14	14	—	—	77	5 Okt.	25 Apr.	204
1884-85	—	9	16	24	8	8	18	3	4	—	90	12 Okt.	16 Mai	217

Elbe

	Sept.	Okt.	Nov.	Dec.	Jan.	Feb.	März	Apr.	Mai	Juni	Winter	Erster Schneefall	Letzter Schneefall	Zwischenzeit
1885-86	—	3	7	16	12	11	14	8	5	—	76	23 Okt.	16 Mai	206
1886-87	—	—	7	21	10	15	18	8	6	—	85	**15 Nov.**	23 Mai	190
1887-88	—	9	12	24	18	20	19	13	4	—	119	13 Okt.	12 Mai	213
1888-89	—	6	**5**	6	11	**23**	19	9	—	—	69	1 Okt.	19 Apr.	201
1889-90	2	1	7	9	13	**6**	**6**	6	—	—	**50**	15 Sep.	13 Apr.	211
Summe	11	126	299	418	369	361	407	225	115	4	2289			5601
Jahre	26	26	26	26	27	27	27	27	27	27	26			26
Mittel	0.4	4.8	11.5	16.1	13.7	13.4	15.1	8.3	4.3	0.1	87.7	11 Okt.	15 Mai	217
Maxim.	4	11	20	27	29	23	24	15	10	2	122	13 Sep.	9 Jun.	250
Minim.	—	—	5	3	5	6	6	1	—	—	50	15 Nov.	1 Apr.	162

Grossbreitenbach (I 632)

H = 650* m — (*Saale, Schwarza*) — h_r = 2.3 m

1865-66							12	3	3	—			24 Mai	
1866-67	—	—	14	13	13	10	17	7	3	—	77	11 Nov.	24 Mai	195
1867-68	—	2	13	**23**	**14**	12	14	8	—	—	86	4 Okt.	28 Apr.	208
1868-69	—	2	10	2	9	7	14	**1**	—	—	45	21 Okt.	**19 Apr.**	181
1869-70	—	5	13	10	**14**	6	10	4	2	—	64	21 Okt.	4 Mai	196
1870-71	—	2	3	12	7	**3**	9	5	3	—	44	10 Okt.	18 Mai	221
1871-72	—	—	7	10	**3**	5	8	3	1	—	**37**	10 Nov.	11 Mai	184
1872-73	1	—	7	13	6	12	9	11	2	1	62	22 Sep.	8 Jun.	**260**
1873-74	—	1	8	3	12	12	11	4	**11**	—	62	22 Okt.	18 Mai	209
1874-75	—	—	13	19	10	16	12	4	—	—	74	11 Nov.	23 Apr.	**164**
1875-76	—	3	8	11	8	11	20	2	4	—	67	25 Okt.	14 Mai	203
1876-77	—	1	9	7	10	20	16	10	4	—	77	31 Okt.	4 Mai	186
1877-78	1	4	8	14	13	6	**23**	3	1	—	73	25 Sep.	9 Mai	227
1878-79	—	2	10	17	11	17	13	11	4	—	85	29 Okt.	10 Mai	194
1879-80	—	4	**15**	—	11	7	**3**	3	2	—	45	15 Okt.	9 Mai	208
1880-81	—	5	5	14	12	16	15	11	3	1	82	22 Okt.	**10 Jun.**	232
1881-82	—	10	3	10	8	6	7	5	6	—	55	4 Okt.	18 Mai	227
1882-83	—	—	**15**	14	7	6	17	10	3	—	72	10 Nov.	20 Mai	192
1883-84	—	1	11	16	12	10	14	**12**	—	—	76	21 Okt.	26 Apr.	189
1884-85	—	5	13	16	6	9	15	2	4	—	70	11 Okt.	15 Mai	217
1885-86	—	2	**2**	12	12	8	17	7	4	—	64	28 Okt.	16 Mai	201
1886-87	—	—	5	20	6	9	17	7	5	—	69	**19 Nov.**	25 Mai	188
1887-88	—	**12**	10	18	13	16	19	11	4	—	**103**	12 Okt.	12 Mai	214
1888-89	—	5	3	4	11	**22**	15	7	—	—	67	7 Okt.	**19 Apr.**	195
1889-90	**2**	—	6	8	13	6	12	5	—	—	52	**15 Sep.**	24 Apr.	222
Summe	4	66	211	286	241	252	339	156	69	2	1608			4913
Jahre	24	24	24	24	24	24	25	25	25	25	24			24
Mittel	0.2	2.8	8.8	11.9	10.0	10.5	13.6	6.2	2.8	0.1	66.9	20 Okt.	12 Mai	205
Maxim.	2	12	15	23	14	22	23	12	11	1	103	15 Sep.	10 Jun.	260
Minim.	—	—	2	—	3	3	3	1	—	—	37	19 Nov.	19 Apr.	164

Erfurt III (I 642)

H = 200 m — (*Saale, Unstrut, Gera*) — h_r = 2 m

1874-75	—	—	6	14	3	11	7	—	—	—	41	11 Nov.	24 Mär.	134
1875-76	—	1	6	5	7	7	7	1	1	—	35	21 Okt.	**12 Mai**	**205**
1876-77	—	—	7	6	**2**	5	6	**4**	1	—	31	4 Nov.	3 Mai	181
1877-78	—	—	—	5	8	4	12	1	—	—	30	**16 Dec.**	1 Apr.	107

Elbe

	Sept.	Okt.	Nov.	Dec.	Jan.	Feb.	März	Apr.	Mai	Juni	Winter	Erster Schneefall	Letzter Schneefall	Zwischenzeit
1878-79	—	—	3	12	10	9	4	3	—	—	41	5 Nov.	18 Apr.	165
1879-80	—	1	**10**	10	11	**2**	**1**	1	—	—	36	**15 Okt.**	9 Apr.	178
1880-81	—	2	1	6	**12**	7	6	3	—	—	37	22 Okt.	28 Apr.	189
1881-82	—	**3**	1	3	3	3	2	3	—	—	**18**	24 Okt.	11 Apr.	170
1882-83	—	1	7	10	3	**2**	12	**4**	—	—	39	**15 Okt.**	23 Apr.	191
1883-84	—	—	—	7	4	3	6	3	—	—	23	1 Dec.	20 Apr.	142
1884-85	—	—	9	10	9	5	9	—	—	—	42	15 Nov.	25 Mär.	131
1885-86	—	1	2	5	6	9	11	2	—	—	36	29 Okt.	11 Apr.	165
1886-87	—	—	—	10	6	3	6	**4**	—	—	29	**16 Dec.**	16 Apr.	122
1887-88	—	2	6	**15**	7	14	**16**	**4**	—	—	**64**	25 Okt.	12 Apr.	171
1888-89	—	—	1	**2**	9	**20**	8	2	—	—	42	21 Nov.	16 Apr.	147
1889-90	—	—	3	3	4	8	3	—	—	—	21	28 Nov.	**6 Mär.**	**99**
Summe	0	11	62	123	104	112	116	35	2	0	565			2497
Jahre	16	16	16	16	16	16	16	16	16	16	16			16
Mittel	0.0	0.7	3.9	7.7	6.5	7.0	7.3	2.2	0.1	0.0	35.4	9 Nov.	13 Apr.	156
Maxim.	—	3	10	15	12	20	16	4	1	—	64	15 Okt.	12 Mai	205
Minim.	—	—	—	2	2	2	1	—	—	—	18	16 Dec.	6 Mär.	99

Sondershausen I (I 648)

H = 200* m (*Saale, Unstrut, Wipper*) h_r = 2.5 bis 1.7 m

1860-61				12	10	6	12	5	1	—			2 Mai	
1861-62	—	1	2	9	11	8	3	2	—	—	36	31 Okt.	15 Apr.	167
1862-63	—	—	4	7	4	3	9	2	—	—	29	22 Nov.	25 Apr.	155
1863-64	—	—	1	5	**1**	8	3	3	—	—	21	5 Nov.	9 Apr.	157
1864-65	—	—	3	6	11	13	**20**	—	—	—	53	9 Nov.	31 Mär.	143
1865-66	—	—	—	2	5	2	10	1	—	—	20	14 Dec.	30 Apr.	138
1866-67	—	—	7	8	**13**	6	14	1	2	—	51	11 Nov.	**24 Mai**	195
1867-68	—	—	7	16	**13**	6	9	4	—	—	55	5 Nov.	12 Apr.	160
1868-69	—	—	8	**1**	8	4	13	—	—	—	34	7 Nov.	27 Mär.	141
1869-70	—	**5**	7	8	8	7	11	2	1	—	49	17 Okt.	3 Mai	199
1870-71	—	—	5	15	9	4	4	4	—	—	41	10 Nov.	28 Apr.	170
1871-72	—	1	10	9	2	4	4	—	—	—	30	27 Okt.	25 Mär.	151
1872-73	—	—	3	7	6	8	3	5	—	—	32	11 Nov.	27 Apr.	168
1873-74	—	—	3	2	5	5	4	—	1	—	20	12 Nov.	16 Mai	186
1874-75	—	—	12	16	5	11	8	2	—	—	54	11 Nov.	24 Apr.	165
1875-76	—	3	8	10	6	9	12	2	—	—	50	21 Okt.	13 Apr.	176
1876-77	—	1	10	5	5	5	7	3	**4**	—	40	20 Okt.	4 Mai	197
1877-78	—	1	1	8								17 Okt.		
1878-79								4	1	—			2 Mai	
1879-80	—	2	9	9	8	5	1	—	—	—	34	16 Okt.	**19 Mär.**	156
1880-81	—	**5**	3	7	9	10	5	3	—	—	42	22 Okt.	22 Apr.	183
1881-82	—	5	—	4	3	**1**	—	3	—	—	**16**	**4 Okt.**	11 Apr.	190
1882-83	—	3	10	10			**20**	3	—	—		15 Okt.	22 Apr.	190
1883-84	—	—	2	12	6	3	7	**8**	—	—	38	16 Nov.	24 Apr.	161
1884-85	—	—	**13**	13	10	4	9	—	—	—	49	15 Nov.	24 Mär.	130
1885-86	—	1	3	8	7	11	12	1	1	—	44	29 Okt.	2 Mai	186
1886-87	—	—	—	12	8	3	7	3	—	—	33	**19 Dec.**	16 Apr.	**119**
1887-88	—	3	4	**18**	8	18	15	7	1	—	**74**	14 Okt.	12 Mai	**212**
1888-89	—	—	1	2	6	**21**	12	2	—	—	44	21 Nov.	16 Apr.	147
1889-90	—	—	4	8	5	6	5	1	—	—	29	26 Nov.	11 Apr.	137

Tage mit Schnee Schneegrenzen

Elbe

	Sept.	Okt.	Nov.	Dec.	Jan.	Feb.	März	Apr.	Mai	Juni	Winter	Erster Schneefall	Letzter Schneefall	Zwischenzeit
Summe	0	31	140	249	192	191	239	71	12	0	1018			4479
Jahre	28	28	28	29	27	27	28	29	29	29	26			27
Mittel	0.0	1.1	5.0	8.6	7.1	7.1	8.5	2.4	0.4	0.0	40.2	5 Nov.	20 Apr.	167
Maxim.	—	5	13	18	13	21	20	8	4	—	74	4 Okt.	24 Mai	212
Minim.	—	—	—	1	1	1	—	—	—	—	16	19 Dec.	19 Mär.	119

Nordhausen (I 651)

H = 215 m (*Saale, Unstrut, Helme, Zorge*) h_r = 2.4 m, seit 1885 = 1 m

1872-73					3	11	**1**	3	—	—				
1873-74	—	—	1	**1**	**2**	3	3	1	1	—	**12**			
1874-75	—	—	8	13	6	11	9	1	—	—	48			
1875-76	—	3	6	7	5	6	10	1	—	—	38			
1876-77	—	—	7	5	5	6	3	2	**3**	—	31			
1877-78	—	1	1	8	6	**2**	10	—	—	—	28			
1878-79	—	—	2	9	**13**	11	3	3	—	—	41			
1879-80	—	—	7	7	7	4	3	—	—	—	28			
1880-81	—	2	3	7	10	11	7	3	—	—	43			
1881-82	—	**4**	1	3	3	**2**	4	4	—	—	21			
1882-83	—	1	10	11	4	**2**	**18**	4	1	—	51			
1883-84	—	—	—	11	7	5	7	6	—	—	36			
1884-85	—	2	**11**	13	7	4	10	—	1	—	48			
1885-86	—	1	3	9	11	11	12	1	1	—	49			
1886-87	—	—	2	13	6	5	13	4	—	—	43			
1887-88	—	**4**	7	**15**	11	19	15	**7**	—	—	**78**			
1888-89	—	—	3	2	8	**21**	13	3	—	—	50			
1889-90	—	—	3	9	8	9	6	2	—	—	37			
Summe	0	18	75	143	122	143	147	45	7	0	682			
Jahre	17	17	17	17	18	18	18	18	18	18	17			
Mittel	0.0	1.1	4.4	8.4	6.8	7.9	8.2	2.5	0.4	0.0	39.7			
Maxim.	—	4	11	15	13	21	18	7	3	—	78			
Minim.	—	—	—	1	2	2	1	—	—	—	12			

Elster (I 656)

H = 500 m (*Saale, Weisse Elster*) h_r = 2.5 m, seit 1876 = 1.5 bis 1 m

1863-64					**3**	10	5	4	4	—			**30 Mai**	
1864-65	—	—	2	**1**	9	8	**17**	—	—	—	37	6 Nov.	31 Mär.	146
1865-66	—	—	3	2	6	3	5	1	2	—	**22**	10 Nov.	24 Mai	196
1866-67	—	—	9	9	5	7	8	5	2	—	45	10 Nov.	25 Mai	197
1867-68	—	2	13	17	9	11	10	6	—	—	68	7 Okt.	16 Apr.	193
1868-69	—	—	9	3	4	4	12	—	—	—	32	7 Nov.	**24 Mär.**	**138**
1869-70	—	4	8	8	7	6	13	3	1	—	50	22 Okt.	4 Mai	195
1870-71	—	—	4	12	9	4	6	5	—	—	40	2 Nov.	11 Apr.	161
1871-72	—	1	6	14	7	5	6	1	1	—	41	27 Okt.	11 Mai	198
1872-73	—	—	6	8	**3**	10	6	5	2	—	40	10 Nov.	14 Mai	186
1873-74	—	1	5	3	10	7	6	3	**9**	—	44	22 Okt.	18 Mai	209
1874-75	—	—	10	10	5	15	8	1	—	—	49	12 Nov.	13 Apr.	153
1875-76	—	2	8	11	8	5	13	1	3	—	51	26 Okt.	9 Mai	197
1876-77	—	1	**17**	11	9	15	15	7	4	—	**79**	31 Okt.	4 Mai	186
1877-78	1	4	2	16	**14**	8	14	—	—	—	59	**25 Sep.**	27 Mär.	184
1878-79	—	1	10	14	12	15	8	5	1	—	66	31 Okt.	7 Mai	189
1879-80	—	3	15	6	10	4	1	2	—	—	41	16 Okt.	10 Apr.	178

Elbe

	Sept.	Okt.	Nov.	Dec.	Jan.	Feb.	März	Apr.	Mai	Juni	Winter	Erster Schneefall	Letzter Schneefall	Zwischenzeit
1880-81	—	2	4	8	10	6	7	4	—	—	41	23 Okt.	30 Apr.	190
1881-82	—	4	**1**	7	**3**	5	—	3	3	—	26	4 Okt.	16 Mai	**225**
1882-83	—	1	8	8	5	**2**	11	7	1	—	43	16 Okt.	12 Mai	209
1883-84	—	—	5	15	9	3	13	6	—	—	51	11 Nov.	25 Apr.	167
1884-85	—	4	16	11	**3**	7	11	—	2	—	54	25 Okt.	12 Mai	200
1885-86	—	4	4	14	8	6	12	3	3	—	54	28 Okt.	4 Mai	189
1886-87	—	—	3	15	4	8	12	3	2	—	47	**25 Nov.**	23 Mai	180
1887-88	—	**5**	7	**20**	10	13	12	**9**	2	—	78	15 Okt.	12 Mai	211
1888-89	—	—	2	3	8	**21**	10	3	—	—	47	21 Nov.	17 Apr.	148
1889-90	—	1	4	4	13	4	7	1	—	—	34	9 Okt.	12 Apr.	186
Summe	1	40	181	250	203	212	248	88	42	0	1239			4811
Jahre	26	26	26	26	27	27	27	27	27	27	26			26
Mittel	0.0	1.5	7.0	9.6	7.5	7.9	9.2	3.3	1.6	0.0	47.6	28 Okt.	1 Mai	186
Maxim.	1	5	17	20	14	21	17	9	9	—	79	25 Sep.	30 Mai	225
Minim.	—	—	1	1	3	2	—	—	—	—	22	25 Nov.	24 Mär.	138

Plauen (I 658)

H = 378 m (*Saale, Weisse Elster*) h_r = 2.5 m, seit 1876 = 1.4 bis 2 m

1863-64					5	5	2	6	3	—			**31 Mai**	
1864-65	—	1	4	4	12	10	**16**	—	—	—	47	15 Okt.	31 Mär.	168
1865-66	—	1	1	2	**2**	3	7	1	—	—	**17**	25 Okt.	22 Apr.	180
1866-67	—	—	5	9	11	6	6	4	4	—	45	10 Nov.	25 Mai	197
1867-68	—	1	12	18	8	5	13	4	—	—	61	9 Okt.	14 Apr.	189
1868-69	—	—	5	—	6	2	8	—	—	—	21	7 Nov.	**23 Mär.**	**137**
1869-70	—	3	6	5	7	3	8	2	—	—	34	22 Okt.	15 Apr.	176
1870-71	—	—	1	5	6	**1**	4	3	—	—	20	12 Nov.	10 Apr.	150
1871-72	—	1	8	8	5	3	—	—	1	—	26	27 Okt.	11 Mai	198
1872-73	—	—	1	2	4	12	5	7	1	—	32	13 Nov.	13 Mai	182
1873-74	—	—	3	2	7	9	7	3	**8**	—	39	16 Nov.	17 Mai	183
1874-75	—	—	12	13	7	18	11	2	—	—	63	12 Nov.	15 Apr.	155
1875-76	—	1	8	10	11	7	13	2	1	—	53	26 Okt.	12 Mai	200
1876-77	1	1	11	4	8	12	11	5	3	—	55	31 Okt.	3 Mai	185
1877-78	—	1	2	10	**13**	7	14	4	1	—	53	**25 Sep.**	9 Mai	**227**
1878-79	—	1	8	14	**13**	15	9	6	2	—	68	31 Okt.	7 Mai	189
1879-80	—	2	15	10	**13**	3	4	4	1	—	52	15 Okt.	9 Mai	208
1880-81	—	4	3	10	12	12	10	8	2	—	61	22 Okt.	10 Mai	201
1881-82	—	5	2	8	3	4	3	3	—	—	28	4 Okt.	11 Apr.	190
1882-83	—	1	11	13	6	3	**16**	1	—	—	51	16 Okt.	8 Apr.	175
1883-84	—	—	3	5	6	4	7	5	—	—	30	11 Nov.	22 Apr.	164
1884-85	—	1	**16**	12	6	6	6	—	1	—	48	25 Okt.	12 Mai	200
1885-86	—	1	—	11	9	9	13	3	3	—	49	29 Okt.	3 Mai	187
1886-87	—	—	2	17	9	8	13	6	4	—	59	24 Nov.	24 Mai	182
1887-88	—	**8**	5	**19**	11	15	**16**	**9**	2	—	**85**	15 Okt.	12 Mai	211
1888-89	—	—	2	6	**13**	**23**	14	7	—	—	65	5 Nov.	18 Apr.	165
1889-90	—	—	3	12	**13**	7	6	2	—	—	43	**27 Nov.**	12 Apr.	**137**
Summe	1	33	149	229	226	212	242	97	37	0	1205			4736
Jahre	26	26	26	26	27	27	27	27	27	27	26			26
Mittel	0.0	1.3	5.7	8.8	8.4	7.9	9.0	3.6	1.4	0.0	46.1	29 Okt.	29 Apr.	183
Maxim.	1	8	16	19	13	23	16	9	8	—	85	25 Sep.	31 Mai	227
Minim.	—	—	—	—	2	1	—	—	—	—	17	27 Nov.	23 Mär.	137

Tage mit Schnee Schneegrenzen

Elbe

Zwenkau (I 661)

H = 131 m (*Saale, Weisse Elster*) h_r = 2.5 m, seit 1876 = 1.5 m

	Sept.	Okt.	Nov.	Dec.	Jan.	Feb.	März	Apr.	Mai	Juni	Winter	Erster Schneefall	Letzter Schneefall	Zwischenzeit
1863-64					3	8	—	4	—	—			30 Apr.	
1864-65	—	1	2	7	5	11	17	—	—	—	43	31 Okt.	31 Mär.	152
1865-66	—	—	—	3	2	3	8	—	—	—	16	**15 Dec.**	**23 Mär.**	**99**
1866-67	—	—	9	7	13	2	14	2	**3**	—	50	12 Nov.	**25 Mai**	195
1867-68	—	1	11	18	13	5	7	3	—	—	58	**12 Okt.**	12 Apr.	184
1868-69	—	—	7	**1**	5	3	11	—	—	—	27	8 Nov.	**23 Mär.**	136
1869-70	—	3	4	9	9	8	15	—	—	—	48	28 Okt.	29 Mär.	153
1870-71	—	—	2	16	12	7	4	4	—	—	45	12 Nov.	4 Apr.	144
1871-72	—	—	11	11	4	3	2	—	—	—	31	16 Nov.	**23 Mär.**	129
1872-73	—	—	1	4	**1**	11	4	5	—	—	26	13 Nov.	27 Apr.	166
1873-74	—	—	2	3	3	6	6	2	3	—	25	16 Nov.	18 Mai	184
1874-75	—	—	7	**20**	7	12	9	3	—	—	58	16 Nov.	24 Apr.	160
1875-76	—	2	8	10	12	12	9	1	—	—	54	21 Okt.	13 Apr.	176
1876-77	—	—	**13**	4	9	10	10	5	2	—	53	1 Nov.	2 Mai	183
1877-78	—	—	—	11	13	5	**18**	2	—	—	49	**15 Dec.**	3 Apr.	110
1878-79	—	—	5	13	**19**	16	8	5	1	—	**67**	1 Nov.	1 Mai	182
1879-80	—	1	11	10	14	4	3	2	—	—	45	15 Okt.	11 Apr.	180
1880-81	—	2	5	10	13	13	9	4	1	—	57	22 Okt.	10 Mai	201
1881-82	—	**4**	—	4	2	**1**	—	1	—	—	**12**	28 Okt.	10 Apr.	165
1882-83	—	1	9	10	5	4	13	2	—	—	44	16 Okt.	23 Apr.	190
1883-84	—	—	1	11	4	3	6	**6**	—	—	31	18 Nov.	24 Apr.	159
1884-85	—	—	12	10	6	4	13	—	—	—	45	16 Nov.	26 Mär.	131
1885-86	—	—	4	9	9	11	13	1	2	—	49	24 Nov.	2 Mai	160
1886-87	—	—	—	9	4	2	9	5	—	—	29	6 Dec.	17 Apr.	133
1887-88	—	3	4	13	9	17	13	**6**	1	—	66	15 Okt.	11 Mai	**210**
1888-89	—	—	2	3	8	**21**	11	**6**	—	—	51	4 Nov.	19 Apr.	167
1889-90	—	—	3	8	2	6	6	1	—	—	26	27 Nov.	11 Apr.	136
Summe	0	18	133	234	206	208	238	70	13	0	1105			4185
Jahre	26	26	26	26	27	27	27	27	27	27	26			26
Mittel	0.0	0.7	5.1	9.0	7.6	7.7	8.8	2.6	0.5	0.0	42.0	8 Nov.	18 Apr.	162
Maxim.	—	4	13	20	19	21	18	6	3	—	67	12 Okt.	25 Mai	210
Minim.	—	—	—	1	1	1	—	—	—	—	12	15 Dec.	23 Mär.	99

Leipzig I [Sternwarte] (I 663)

H = 117 m (*Saale, Weisse Elster, Pleisse*) h_r = 2.5 m, seit 1873 = 1.5 m

1860-61					8	4	5	4	1	—			2 Mai	
1861-62	—	—	1	7	13	5	4	1	—	—	31	17 Nov.	12 Apr.	147
1862-63	—	—	2	9	3	**2**	3	—	—	—	**19**	23 Nov.	27 Mär.	125
1863-64	—	—	—	5	3	9	**1**	4	—	—	22	**22 Dec.**	7 Apr.	**108**
1864-65	—	2	2	8	10	13	**19**	—	—	—	54	30 Okt.	31 Mär.	153
1865-66	—	—	—	4	5	3	10	2	—	—	24	14 Dec.	30 Apr.	138
1866-67	—	—	9	8	16	5	12	2	**4**	—	56	11 Nov.	**25 Mai**	196
1867-68	—	1	11	20	16	7	7	2	—	—	64	**12 Okt.**	12 Apr.	153
1868-69	—	—	9	**2**	7	4	14	—	—	—	36	8 Nov.	**24 Mär.**	137
1869-70	—	**6**	5	10	14	9	14	1	—	—	59	22 Okt.	15 Apr.	176
1870-71	—	—	3	16	12	8	3	4	—	—	46	11 Nov.	4 Apr.	145
1871-72	—	1	10	13	6	4	3	—	1	—	38	27 Okt.	11 Mai	**198**
1872-73	—	—	1	8	**2**	14	2	**5**	—	—	32	13 Nov.	30 Apr.	169

Elbe

	Sept.	Okt.	Nov.	Dec.	Jan.	Feb.	März	Apr.	Mai	Juni	Winter	Erster Schneefall	Letzter Schneefall	Zwischenzeit
1873-74	—	—	3	3	5	7	7	1	2	—	28	16 Nov.	16 Mai	182
1874-75	—	—	9	**21**	5	16	10	4	—	—	65	11 Nov.	24 Apr.	165
1875-76	—	3	10	12	14	12	12	1	—	—	64	21 Okt.	13 Apr.	176
1876-77	—	—	12	6	10	11	9	**5**	2	—	55	2 Nov.	3 Mai	183
1877-78	—	—	1	14	11	7	15	1	—	--	49	26 Nov.	2 Apr.	128
1878-79	—	—	5	18	**24**	**18**	13	4	1	—	**83**	1 Nov.	1 Mai	182
1879-80	—	1	**18**	14	15	5	5	1	—	—	59	15 Okt.	11 Apr.	180
1880-81	—	3	3	9	14	13	8	**5**	—	—	55	22 Okt.	29 Apr.	190
1881-82	—	4	—	**2**								27 Okt.		
Summe	0	21	114	209	213	176	176	47	11	0	939			3231
Jahre	21	21	21	21	21	21	21	21	21	21	19			20
Mittel	0.0	1.0	5.4	10.0	10.1	8.4	8.4	2.2	0.5	0.0	46.0	9 Nov.	20 Apr.	163
Maxim.	—	6	18	21	24	18	19	5	4	—	83	12 Okt.	25 Mai	198
Minim.	—	—	—	2	2	2	1	—	—	—	19	22 Dec.	24 Mär.	108

Leipzig I [Sternwarte] (I 663)

H = 117 m

(*Saale, Weisse Elster, Pleisse*) h_r = 2.5 m, seit 1873 = 1.5 m

Zahl der Tage mit messbarem Schnee

1863-64					5	9	1	**6**	—	—			18 Apr.	
1864-65	—	1	1	8	8	10	**15**	—	—	—	43	31 Okt.	31 Mär.	152
1865-66	—	—	—	3	4	4	8	1	—	—	20	**15 Dec.**	22 Apr.	129
1866-67	—	—	8	8	13	2	11	2	**4**	—	48	12 Nov.	**25 Mai**	195
1867-68	—	1	12	**19**	14	4	7	2	—	—	59	**12 Okt.**	12 Apr.	184
1868-69	—	—	9	3	8	4	14	—	—	-	38	8 Nov.	24 Mär.	137
1869-70	—	**6**	6	9	**15**	10	12	1	—	—	59	22 Okt.	15 Apr.	176
1870-71	—	—	2	16	5	**1**	2	3	—	—	29	12 Nov.	4 Apr.	144
1871-72	—	1	9	8	3	2	3	—	—	—	26	27 Okt.	23 Mär.	149
1872-73	—	—	2	5	**1**	5	4	—	—	—	17	13 Nov.	21 Mär.	129
1873-74	—	—	2	**2**	3	4	3	—	—	—	14	16 Nov.	**13 Mär.**	**118**
1874-75	—	—	5	10	4	8	5	1	—	—	33	16 Nov.	23 Apr.	159
1875-76	—	1	4	5	4	6	7	1	—	—	28	21 Okt.	13 Apr.	176
1876-77	—	—	7	**2**	7	12	9	3	1	—	41	4 Nov.	2 Mai	180
1877-78	—	—	1	6	6	6	11	—	—	—	30	26 Nov.	28 Mär.	123
1878-79	—	—	5	10	12	14	11	3	—	—	55	1 Nov.	17 Apr.	168
1879-80	—	—	**13**	7	10	4	2	1	—	—	37	3 Nov.	11 Apr.	161
1880-81	—	3	3	7	9	11	4	2	—	—	39	22 Okt.	28 Apr.	189
1881-82	—	2	—	**2**	4	4	—	1	—	—	**13**	29 Okt.	10 Apr.	164
1882-83	—	—	7	10	3	3	9	—	—	—	32	16 Nov.	29 Mär.	134
1883-84	—	—	2	6	6	2	5	2	—	—	23	19 Nov.	20 Apr.	154
1884-85	—	—	**13**	10	4	3	8	—	—	—	38	15 Nov.	25 Mär.	131
1885-86	—	—	1	5	7	6	12	1	—	—	32	26 Nov.	11 Apr.	137
1886-87	—	—	—	12	4	2	9	5	—	—	32	11 Dec.	17 Apr.	128
1887-88	—	3	4	14	8	17	13	5	1	—	**65**	15 Okt.	12 Mai	**211**
1888-89	—	—	2	**2**	6	**21**	9	4	—	—	44	4 Nov.	19 Apr.	167
1889-90	—	—	2	7	5	7	7	1	—	—	29	29 Nov.	11 Apr.	134
Summe	0	18	120	196	178	181	201	45	6	0	924			4029
Jahre	26	26	26	26	27	27	27	27	27	27	26			26
Mittel	0.0	0.7	4.6	7.5	6.6	6.7	7.4	1.7	0.2	0.0	35.4	9 Nov.	12 Apr.	155
Maxim.	—	6	13	19	15	21	15	6	4	—	65	12 Okt.	25 Mai	211
Minim.	—	—	—	2	1	1	—	—	—	—	13	15 Dec.	13 Mär.	118

Tage mit Schnee Schneegrenzen

Elbe

Wernigerode (I 677)

(Saale, Bode, Holzemme)

H = 232 m h_r = 2.6 m

	Sept.	Okt.	Nov.	Dec.	Jan.	Feb.	März	Apr.	Mai	Juni	Winter	Erster Schneefall	Letzter Schneefall	Zwischenzeit
1851-52							7	7	2	—		5 Nov.	4 Mai	182
1852-53	—	—	2	2	5	18	13	8	—	—	48	10 Nov.	20 Apr.	162
1853-54	—	—	5	14	5	11	4	2	—	—	41	14 Nov.	29 Apr.	167
1854-55	—	—	11	9	**16**	15	11	**15**	2	—	**79**	9 Nov.	9 Mai	182
1855-56	—	—	4	10	4	9	6	—	3	—	36	13 Nov.		
1856-57	—	—	11	8	13	**2**	11	8	1	*1*	55	6 Nov.		
1857-58	—	—	**2**	**1**	10	6	12	5	**5**	—	41			
1858-59	—	1	7	9	6	6	8	8	—	—	45		20 Apr.	
1859-60	—	1	5	9	9	**21**	**21**	7	2	—	75	31 Okt.	6 Mai	189
1860-61	—	1	9	13	7	6	14	5	**5**	—	60	10 Okt.	18 Mai	**221**
1861-62	—	—	4	8	11	9	4	3	—	—	39	2 Nov.	14 Apr.	164
1862-63	—	—	3	10	5	5	7	1	—	—	31	17 Nov.	24 Mai	159
1863-64	—	—	3	6	3	12	6	9	*2*	—	41	6 Nov.	*3* Mai	*170*
1864-65	—	**2**	2	9	12	12	**21**	—	—	—	58	15 Okt.	31 Mär.	168
1865-66	—	—	**1**	2	7	5	11	1	2	—	29	10 Nov.	24 Mai	196
1866-67	—	—	9	9	13	5	15	3	**5**	—	59	11 Nov.	**25 Mai**	196
1867-68	—	—	5	18	12	8	8	4	—	—	55	5 Nov.	13 Apr.	161
1868-69	—	—	6	3	6	6	12	—	—	—	33	9 Nov.	**27 Mär.**	**139**
1869-70	—	3	9	8	13	11	18	3	2	—	67	27 Okt.	4 Mai	190
1870-71	—	1	6	15	10	5	5	3	2	—	47	27 Okt.	18 Mai	204
1871-72	—	—	10	9	4	4	7	*1*	1	—	36	10 Nov.	11 Mai	184
1872-73	—	—	2	8	6	9	5	8	—	—	38	12 Nov.	29 Apr.	169
1873-74	—	—	**1**	2	**2**	4	6	2	**5**	—	**22**	**22 Nov.**	16 Mai	176
1874-75	—	—	7	**19**	6	14	11	—	—	—	57	11 Nov.	29 Mär.	**139**
1875-76	—	**4**	8	6	7	8	14	3	2	—	52	21 Okt.	14 Mai	207
1876-77	—	—	8	3	9	6	9	4	1	—	40	4 Nov.	2 Mai	180
1877-78	1	—	2	8	9	5	15	—	—	—	40	**25 Sep.**	31 Mär.	188
1878-79	—	—	5	13	14	15	5	5	1	—	58	5 Nov.	8 Mai	185
1879-80	—	—	**12**	9	7	**2**	**1**	2	—	—	33	3 Nov.	29 Apr.	179
Summe	1	13	159	240	231	239	287	117	43	*1*	1315			4457
Jahre	28	28	28	28	28	28	29	29	29	29	28			25
Mittel	0.0	0.5	5.7	8.6	8.3	8.5	9.9	4.0	1.5	0.0	47.0	4 Nov.	29 Apr.	177
Maxim.	1	4	12	19	16	21	21	15	5	*1*	79	25 Sep.	25 Mai	221
Minim.	—	—	1	1	2	2	1	—	—	—	22	22 Nov.	27 Mär.	139

Bautzen (I 691)

(Havel, Spree)

H = 211 m h_r = 2.5 m, seit 1876 = 1.4 m

1863-64					6	8	2	6	3	—			**24 Mai**	
1864-65	—	1	2	4	7	10	13	1	—	—	38	15 Okt.	2 Apr.	170
1865-66	—	—	—	2	5	4	4	1	1	—	**17**	1 Dec.	23 Mai	174
1866-67	—	—	9	3	4	2	7	2	1	—	28	12 Nov.	**24 Mai**	194
1867-68	—	—	9	12	6	2	4	5	—	—	38	6 Nov.	14 Apr.	161
1868-69	—	—	5	**1**	3	3	5	—	—	—	**17**	9 Nov.	15 Mär.	127
1869-70	—	3	4	3	5	3	9	—	—	—	27	27 Okt.	31 Mär.	156
1870-71	—	—	1	14	6	5	2	4	—	—	32	12 Nov.	4 Apr.	144
1871-72	—	—	6	4	3	4	1	—	—	—	18	19 Nov.	21 Mär.	124
1872-73	—	—	1	3	**2**	6	2	3	—	—	**17**	13 Nov.	30 Mär.	138
1873-74	—	1	3	2	**2**	4	8	—	—	—	20	22 Okt.	20 Mär.	150
1874-75	—	—	5	14	3	9	8	1	—	—	40	17 Nov.	15 Apr.	150

Elbe

	Sept.	Okt.	Nov.	Dec.	Jan.	Feb.	März	Apr.	Mai	Juni	Winter	Erster Schneefall	Letzter Schneefall	Zwischenzeit
1875-76	—	—	5	7	5	7	9	—	—	—	33	22 Nov.	27 Mär.	127
1876-77	—	—	6	**1**	5	11	5	3	—	—	31	2 Nov.	20 Apr.	170
1877-78	—	2	—	4	5	**1**	10	—	—	—	22	9 Okt.	27 Mär.	170
1878-79	—	—	2	7	9	8	4	1	1	—	32	4 Nov.	10 Mai	188
1879-80	—	1	8	5	9	3	3	3	1	—	33	14 Okt.	23 Mai	**221**
1880-81	—	4	3	15	**17**	11	12	5	—	—	67	22 Okt.	29 Apr.	190
1881-82	—	**6**	2	9	3	6	—	2	—	—	28	**3 Okt.**	12 Apr.	192
1882-83	—	2	9	**20**	5	3	15	—	—	—	54	15 Okt.	30 Mär.	167
1883-84	—	—	2	6	4	2	5	3	—	—	22	11 Nov.	21 Apr.	163
1884-85	—	—	**14**	12	3	5	10	—	—	—	44	16 Nov.	25 Mär.	130
1885-86	—	—	2	9	12	9	14	1	**4**	—	51	25 Nov.	7 Mai	164
1886-87	—	—	—	15	10	9	9	**7**	—	—	50	**3 Dec.**	17 Apr.	136
1887-88	—	3	5	17	11	17	**16**	**7**	—	—	**76**	25 Okt.	28 Apr.	187
1888-89	—	1	4	3	7	**22**	**16**	5	—	—	58	19 Okt.	18 Apr.	182
1889-90	—	—	4	11	7	9	5	—	—	—	36	27 Nov.	**7 Mär.**	**101**
Summe	0	24	111	203	164	183	198	60	11	0	929			4178
Jahre	26	26	26	26	27	27	27	27	27	27	26			26
Mittel	0.0	0.9	4.2	7.8	6.1	6.8	7.3	2.2	0.4	0.0	35.7	5 Nov.	15 Apr.	162
Maxim.	—	6	14	20	17	22	16	7	4	—	76	3 Okt.	24 Mai	221
Minim.	—	—	—	1	2	1	—	—	—	—	17	3 Dec.	7 Mär.	101

H = 35 m

Berlin II (I 699)

(*Havel, Spree*)

[seit 1880 = 1 m
h_r = ? m, seit 1847 = 2.6 m,

1829-30	—	1	10	10	11	12	1	1	1	—	47	29 Okt.	10 Mai	194
1830-31	—	—	1	16	12	10	7	—	1	—	47	27 Nov.	14 Mai	169
1831-32	—	—	10	6	3	—	5	—	—	—	24	6 Nov.	27 Mär.	143
1832-33	—	—	2	3	9	6	12	2	—	—	34	28 Nov.	22 Apr.	146
1833-34	—	—	1	4	5	5	7	6	—	—	28	8 Nov.	12 Apr.	156
1834-35	—	2	3	4	8	7	9	4	—	—	37	24 Okt.	20 Apr.	179
1835-36	—	—	4	14	14	8	1	4	1	—	46	4 Nov.	10 Mai	189
1836-37	—	3	3	8	9	8	14	8	—	1	54	28 Okt.	2 Jun.	218
1837-38	—	—	6	4	15	4	10	10	1	—	50	15 Nov.	10 Mai	177
1838-39	—	1	3	3	20	9	13	3	—	—	52	15 Okt.	7 Apr.	175
1839-40	—	—	2	11	7	4	14	—	—	—	38	24 Nov.	29 Mär.	127
1840-41	—	2	3	7	16	7	3	—	—	—	38	26 Okt.	6 Mär.	132
1841-42	—	—	4	5	11	3	4	5	—	—	32	15 Nov.	16 Apr.	153
1847-48	—	—	1	6	11	5	5	—	—	—	28	*17 Nov.*	9 Mär.	114?
1848-49	—	—	1	3	5	6	10	4	—	—	29	5 Nov.	22 Apr.	169
1849-50	—	—	7	10	11	4	12	—	—	—	44	18 Nov.	29 Mär.	132
1850-51	—	2	3	4	3	4	5	2	—	—	23	13 Okt.	6 Apr.	176
1851-52	—	—	**9**	6	2	12	5	**5**	—	—	39	4 Nov.	20 Apr.	169
1852-53	—	—	1	—	7	16	11	4	—	—	39	12 Nov.	21 Apr.	161
1853-54	—	—	1	9	6	13	2	—	—	—	31	9 Nov.	21 Mär.	133
1854-55	—	—	7	10	9	9	9	2	—	—	46	10 Nov.	24 Apr.	166
1855-56	—	—	2	11	7	7	6	—	—	—	33	25 Nov.	28 Mär.	125
1856-57	—	—	8	9	9	3	5	2	—	—	36	13 Nov.	27 Apr.	166
1857-58	—	—	2	—	10	5	7	1	—	—	25	24 Nov.	7 Apr.	132
1858-59	—	1	4	7	7	**2**	4	3	—	—	28	30 Okt.	17 Apr.	170
1859-60	—	1	1	7	8	12	13	2	—	—	44	31 Okt.	21 Apr.	174
1860-61	—	—	**9**	11	11	5	3	3	1	—	43	7 Nov.	3 Mai	178
1861-62	—	—	1	6	8	6	3	—	—	—	24	17 Nov.	6 Mär.	110
1862-63	—	—	4	10	6	3	4	—	—	—	27	17 Nov.	27 Mär.	131

Tage mit Schnee Schneegrenzen

Elbe

	Sept.	Okt.	Nov.	Dec.	Jan.	Feb.	März	Apr.	Mai	Juni	Winter	Erster Schneefall	Letzter Schneefall	Zwischenzeit
1863-64	—	—	—	3	**1**	8	1	3	1	—	17	23 Dec.	23 Mai	153
1864-65	—	—	1	4	11	9	**15**	—	—	—	40	23 Nov.	30 Mär.	128
1865-66	—	—	—	3	4	**2**	8	—	—	—	17	14 Dec.	24 Mär.	**101**
1866-67	—	—	5	8	11	3	12	1	**2**	—	42	17 Nov.	**24 Mai**	**189**
1867-68	—	—	5	13	7	4	4	2	—	—	35	5 Nov.	12 Apr.	160
1868-69	—	—	5	2	5	**2**	10	—	—	—	24	8 Nov.	15 Mär.	128
1869-70	—	2	6	6	5	6	12	—	—	—	37	28 Okt.	29 Mär.	153
1870-71	—	—	2	9	9	5	2	3	—	—	30	12 Nov.	4 Apr.	144
1871-72	—	—	5	8	4	**2**	4	—	—	—	23	18 Nov.	23 Mär.	127
1872-73	—	—	1	3	2	8	3	—	—	—	17	13 Nov.	20 Mär.	128
1873-74	—	—	2	3	3	3	3	2	1	—	17	16 Nov.	17 Mai	183
1874-75	—	—	6	12	6	10	6	2	—	—	42	16 Nov.	23 Apr.	159
1875-76	—	1	7	7	5	11	10	1	—	—	42	21 Okt.	13 Apr.	176
1876-77	—	—	5	2	5	8	4	4	**2**	—	30	2 Nov.	3 Mai	183
1877-78	—	—	—	8	9	3	10	1	—	—	31	14 Dec.	2 Apr.	110
1878-79	—	—	—	8	**17**	12	9	4	—	—	50	7 Dec.	28 Apr.	143
1879-80	—	—	6	6	9	3	—	—	—	—	24	15 Nov.	**28 Feb.**	106
1880-81	—	**4**	2	7	11	7	6	—	—	—	37	23 Okt.	26 Mär.	155
1881-82	—	1	—	3	**1**	3	—	1	—	—	**9**	**4 Okt.**	10 Apr.	**189**
1882-83	—	1	6	10	5	3	13	—	—	—	38	16 Okt.	29 Mär.	165
1883-84	—	—	—	10	3	4	7	1	—	—	25	1 Dec.	17 Apr.	139
1884-85	—	—	**9**	10	7	3	11	—	—	—	40	16 Nov.	25 Mär.	130
1885-86	—	—	4	6	12	9	12	—	1	—	44	1 Nov.	2 Mai	183
1886-87	—	—	—	12	3	3	6	**5**	—	—	29	6 Dec.	16 Apr.	132
1887-88	—	2	2	**15**	12	19	13	4		—	**67**	25 Okt.	9 Apr.	168
1888-89	—	—	—	1	7	**22**	10	3	—	—	43	**31 Dec.**	17 Apr.	108
1889-90	—	—	2	7	5	7	3	1	—	—	25	27 Nov.	11 Apr.	136
Summe	0	15	142	295	299	291	298	66	8	0	1414			6386
Jahre	43	43	43	43	43	43	43	43	43	43	43			43
Mittel	0.0	0.3	3.3	6.9	7.0	6.8	6.9	1.5	0.2	0.0	32.9	14 Nov.	10 Apr.	148
Maxim.	—	4	9	15	17	22	15	5	2	—	67	4 Okt.	24 Mai	189
Minim.	—	—	—	—	1	2	—	—	—	—	9	31 Dec.	28 Feb.	101

Schwerin i. M. I (I 712)

H = 40 m (*Elde*) h_r = 2.6 bis 2 m, seit 1888 = 1 m

1852-53			2	—	3	11	11	1	1	—	*29*	*12 Nov.*	8 Mai	*178*
1853-54	—	—	—	11	6	6	3	—	—	—	26	7 Dec.	28 Mär.	112
1854-55	—	—	7	11	9	10	10	2	1	—	50	10 Nov.	9 Mai	181
1855-56	—	—	1	7	6	8	2	—	—	—	24	30 Nov.	**8 Mär.**	100
1856-57	—	—	5	7	9	4	3	3	—	—	31	12 Nov.	26 Apr.	166
1857-58	—	—	—	—	6	4	7	3	—	—	20	**13 Jan.**	13 Apr.	**91**
1858-59	—	1	6	4	2	2	6	5	—	—	26	29 Okt.	18 Apr.	172
1859-60	—	—	2	8	7	15	14	—	—	—	46	15 Nov.	28 Mär.	135
1860-61	—	—	4	7	8	5	13	4	**3**	—	44	7 Nov.	8 Mai	183
1861-62	—	—	2	2	5	6	4	3	—	—	22	17 Nov.	14 Apr.	149
1862-63	—	—	2	7	7	**1**	7	—	—	—	24	20 Nov.	30 Mär.	131
1863-64	—	—	1	4		9	7	4	**3**	—		7 Nov.	23 Mai	**199**
1864-65	—	—	1	4	9	8	**17**	—	—	—	39	25 Nov.	31 Mär.	127
1865-66	—	—	—	1	4	5	5	—	1	—	16	6 Dec.	23 Mai	169
1866-67	—	—	6	7	10	6	12	1	1	—	43	11 Nov.	24 Mai	195
1867-68	—	—	3	9	8	4	7	4	—	—	35	5 Nov.	12 Apr.	160
1868-69	—	—	4	2	5	2	8	—	—	—	21	14 Nov.	15 Mär.	122
1869-70	—	2	8	7	7	8	15	—	—	—	47	27 Okt.	29 Mär.	154

Elbe

	Sept.	Okt.	Nov.	Dec.	Jan.	Feb.	März	Apr.	Mai	Juni	Winter	Erster Schneefall	Letzter Schneefall	Zwischenzeit
1870-71	—	—	3	7	8	3	**1**	4	1	—	27	12 Nov.	18 Mai	188
1871-72	—	—	5	7	4	2	4	—	—	—	22	15 Nov.	26 Mär.	133
1872-73	—	—	1	5	**1**	7	5	3	—	—	22	13 Nov.	27 Apr.	166
1873-74	—	—	2	1	2	4	3	—	1	—	13	15 Nov.	3 Mai	170
1874-75	—	—	6	**16**	4	8	8	4	—	—	46	11 Nov.	29 Apr.	170
1875-76	—	1	4	5	6	16	13	2	—	—	47	21 Okt.	13 Apr.	176
1876-77	—	—	5	5	6	12	9	4	2	—	43	6 Nov.	5 Mai	181
1877-78	—	—	—	8	11	3	12	—	—	—	34	18 Dec.	28 Mär.	101
1878-79	—	—	4	14	15	15	9	**6**	—	—	63	5 Nov.	18 Apr.	165
1879-80	—	—	7	8	10	5	2	1	—	—	33	16 Nov.	29 Apr.	166
1880-81	—	**3**	6	11	11	11	10	4	—	—	56	24 Okt.	23 Apr.	182
1881-82	—	2	—	3	**1**	**1**	4	1	—	—	**12**	29 Okt.	10 Apr.	164
1882-83	—	2	11	14	7	**1**	11	2	—	—	48	15 Okt.	22 Apr.	190
1883-84	—	—	—	8	4	4	7	5	—	—	28	4 Dec.	25 Apr.	144
1884-85	—	—	**12**	13	9	7	10	—	—	—	51	14 Nov.	24 Mär.	131
1885-86	—	—	2	8	**16**	11	13	1	1	—	52	16 Nov.	2 Mai	168
1886-87	—	—	—	14	3	2	5	2	—	1	27	1 Dec.	**11 Jun.**	193
1887-88	—	**3**	3	**16**	11	19	**17**	**6**	—	—	**75**	**14 Okt.**	9 Apr.	179
1888-89	—	—	2	5	7	**22**	16	3	—	—	55	8 Nov	5 Apr.	149
1889-90	—	—	2	10	5	10	7	—	—	—	34	27 Nov.	11 Mär.	105
Summe	0	14	129	276	252	277	317	78	15	1	1331			5945
Jahre	37	37	38	38	37	38	38	38	38	38	37			38
Mittel	0.0	0.4	3.4	7.3	6.8	7.3	8.3	2.1	0.4	0.0	36.0	14 Nov.	19 Apr.	157
Maxim.	—	3	12	16	16	22	17	6	3	—	75	14 Okt.	11 Jun.	199
Minim.	—	—	—	—	1	1	1	—	—	—	12	13 Jan.	8 Mär.	91

Salzwedel (I 713)

H = 23 m (*Jeetzel*) h_r = 2.8 m

1847-48					11	7	7	—	—	—			**9 Mär.**	
1848-49	—	—	2	2	7	3	10	**5**	—	—	29	5 Nov.	25 Apr.	172
1849-50	—	—	5	11	14	5	14	—	—	—	49	21 Nov.	28 Mär.	128
1850-51	—	2	2	2	3	2	5	2	—	—	18	**13 Okt.**	6 Apr.	176
1851-52	—	—	9	2	3	10	7	**5**	—	—	36	5 Nov.	20 Apr.	168
1852-53	—	—	1	—	4	**16**	8	2	—	—	31	11 Nov.	21 Apr.	162
1853-54	—	—	1	14	8	11	1	1	—	—	36	25 Nov.	24 Apr.	151
1854-55	—	—	8	13	**15**	15	14	2	1	—	**68**	9 Nov.	9 Mai	182
1855-56	—	—	4	13	5	8	7	—	—	—	37	3 Nov.	28 Mär.	147
1856-57	—	—	**10**	10	12	4	11	**5**	—	—	52	5 Nov.	28 Apr.	175
1857-58	—	—	1	1	5	5	9	**5**	—	—	26	28 Nov.	13 Apr.	137
1858-59	—	—	7	7	4	2	6	**5**	—	—	31	6 Nov.	18 Apr.	164
1859-60	—	1	3	8	6	13	11	—	—	—	42	22 Okt.	28 Mär.	159
1860-61	—	—	5	13	11	6	3	3	**2**	—	43	7 Nov.	8 Mai	183
1861-62	—	—	1	3	8	8	3	2	—	—	25	18 Nov.	15 Apr.	149
1862-63	—	—	4	9	4	—	6	—	—	—	23	16 Nov.	27 Mär.	132
1863-64	—	—	—	6		10	—	3	**2**	—		22 Dec.	23 Mai	154
1864-65	—	—	3	7	9	6	**16**	—	—	—	41	6 Nov.	31 Mär.	146
1865-66	—	—	—	—	2	5	8	—	—	—	15	**11 Jan.**	24 Mär.	**73**
1866-67	—	—	5	7	13	3	12	3	1	—	44	22 Nov.	**24 Mai**	**184**
1867-68	—	—	4	14								5 Nov.		
1881-82	—	**3**	—	4	**1**	—	1	1	—	—	**10**		13 Apr.	
1882-83	—	2	6	4								15 Okt.		
1884-85	—	2	**10**	7	7	3	9	—	—	—	38	20 Okt.	24 Mär.	156

Tage mit Schnee Schneegrenzen

Elbe

	Sept.	Okt.	Nov.	Dec.	Jan.	Feb.	März	Apr.	Mai	Juni	Winter	Erster Schneefall	Letzter Schneefall	Zwischenzeit
1885-86	—	—	3	4	9	6	9	1	—	—	32	1 Nov.	11 Apr.	162
1886-87	—	—	—	9	**1**	—	4	2	—	—	16	18 Dec.	15 Apr.	119
1887-88	—	—	1	**17**	5	15	13	3	—	—	54	15 Nov.	8 Apr.	146
Summe	0	10	95	187	167	163	194	50	6	0	796			3525
Jahre	26	26	26	26	24	25	25	25	25	25	23			23
Mittel	0.0	0.4	3.7	7.2	7.0	6.5	7.8	2.0	0.2	0.0	34.8	13 Nov.	14 Apr.	153
Maxim.	—	3	10	17	15	16	16	5	2	—	68	13 Okt.	24 Mai	184
Minim.	—	—	—	—	1	—	—	—	—	—	10	11 Jan.	9 Mär.	73

Lüneburg (I 715)

H = 20 m (*Ilmenau*) h_r = 2.6 bis 2 m, seit 1888 = 1.5 m

1854-55				8	9	10	11	3	1	—			9 Mai	
1855-56	—	—	—	8	6	6	—	—	—	—	20	4 Dec.	**22 Feb.**	82
1856-57	—	—	5	7	9	3	5	—	—	—	29	13 Nov.	21 Mär.	129
1857-58	—	—	—	1	4	4	7	4	—	—	20	29 Dec.	13 Apr.	106
1858-59	—	1	3	4	3	1	4	1	—	—	17	29 Okt.	14 Apr.	168
1859-60	—	1	2	8	7	13	11	—	—	—	42	21 Okt.	30 Mär.	162
1860-61	—	—	5	7	7	4	2	**6**	**3**	—	34	7 Nov.	8 Mai	183
1861-62	—	—	1	2	8	7	4	2	—	—	24	17 Nov.	13 Apr.	148
1862-63	—	—	5	4	5	—	6	—	—	—	20	17 Nov.	30 Mär.	134
1863-64	—	—	—	5	—	10	3	4	—	—	22	22 Dec.	9 Apr.	110
1864-65	—	—	1	4	11	7	**18**	—	—	—	41	25 Nov.	31 Mär.	127
1865-66	—	—	—	—	3	5	5	—	—	—	13	**9 Jan.**	24 Mär.	**75**
1866-67	—	—	5	5	12	2	9	1	1	—	35	11 Nov.	14 Mai	185
1867-68	—	—	2	11	10	5	3	3	—	—	34	20 Nov.	12 Apr.	145
1868-69	—	—	2	2	4	2	9	—	—	—	19	20 Nov.	16 Mär.	117
1869-70	—	1	2	10	5	8	14	—	1	—	41	28 Okt.	4 Mai	189
1870-71	—	—	3	9	6	4	1	2	2	—	27	10 Nov.	**18 Mai**	**190**
1871-72	—	—	10	10	4	3	4	—	—	—	31	15 Nov.	25 Mär.	132
1872-73	—	—	1	7	3	7	2	1	—	—	21	13 Nov.	24 Apr.	163
1873-74	—	—	1	2	—	3	2	—	—	—	**8**	22 Nov.	14 Mär.	113
1874-75	—	—	7	16	4	9	5	—	—	—	41	11 Nov.	24 Mär.	134
1875-76	—	1	4	7	9	11	12	1	—	—	45	21 Okt.	13 Apr.	176
1876-77	—	—	4	4	3	8	9	1	**3**	—	32	6 Nov.	4 Mai	180
1877-78	—	1	1	6	9	3	9	—	—	—	29	17 Okt.	31 Mär.	166
1878-79	—	—	2	13	**16**	10	4	3	—	—	48	6 Nov.	15 Apr.	161
1879-80	—	—	7	6	9	1	1	—	—	—	24	14 Nov.	20 Mär.	128
1880-81	—	—	4	10	8	7	6	—	—	—	35	1 Nov.	25 Mär.	145
1881-82	—	—	—	4	—	1	3	1	—	—	9	12 Dec.	10 Apr.	120
1882-83	—	1	6	5	3	—	13	1	—	—	29	16 Okt.	23 Apr.	**190**
1883-84	—	—	1	6	3	4	4	3	—	—	21	18 Nov.	25 Apr.	160
1884-85	—	—	**12**	6	7	5	6	—	—	—	36	16 Nov.	23 Mär.	128
1885-86	—	—	4	7	**16**	8	11	1	1	—	48	1 Nov.	2 Mai	183
1886-87	—	—	—	12	2	2	6	2	—	—	24	3 Dec.	15 Apr.	134
1887-88	—	**2**	1	**18**	9	18	17	5	—	—	**70**	**14 Okt.**	9 Apr.	179
1888-89	—	—	1	2	4	**22**	10	1	—	—	40	21 Nov.	18 Apr.	149
1889-90	—	—	3	8	4	3	6	—	—	—	24	27 Nov.	10 Mär.	104
Summe	0	8	105	244	222	216	242	46	12	0	1053			5095
Jahre	35	35	35	36	36	36	36	36	36	36	35			35
Mittel	0.0	0.2	3.0	6.8	6.2	6.0	6.7	1.3	0.3	0.0	30.5	15 Nov.	10 Apr.	147

Tage mit Schnee Schneegrenzen

Elbe

	Sept.	Okt.	Nov.	Dec.	Jan.	Feb.	März	Apr.	Mai	Juni	Winter	Erster Schneefall	Letzter Schneefall	Zwischenzeit
Maxim.	—	2	12	18	16	22	18	6	3	—	70	14 Okt.	18 Mai	190
Minim.	—	—	—	—	—	—	—	—	—	—	8	9 Jan.	22 Feb.	75

Hamburg (I 717)

H = 26 m (*Elbe*) h_r = 1.4 m

1875-76					8	15	10	2	—	—			13 Apr.	
1876-77	—	—	5	5	7	11	13	3	**2**	—	46	6 Nov.	3 Mai	179
1877-78	—	1	1	9	11	4	14	—	—	—	40	18 Okt.	31 Mär.	165
1878-79	—	—	3	15	**17**	15	5	4	—	—	59	5 Nov.	13 Apr.	160
1879-80	—	—	8	8	7	4	2	—	1	—	30	14 Nov.	**8 Mai**	177
1880-81	—	1	6	12	9	10	10	3	—	—	51	29 Okt.	22 Apr.	176
1881-82	—	**2**	1	6	**1**	1	**1**	1	—	—	**13**	29 Okt.	10 Apr.	164
1882-83	—	2	8	10	3	—	13	2	—	—	38	15 Okt.	23 Apr.	191
1883-84	—	—	—	9	4	4	6	2	—	—	25	**4 Dec.**	17 Apr.	136
1884-85	—	—	**12**	9	9	4	9	—	—	—	43	16 Nov.	**24 Mär.**	**129**
1885-86	—	—	3	8	14	11	11	3	—	—	50	1 Nov.	30 Apr.	181
1886-87	—	—	—	16	4	2	8	4	—	—	34	1 Dec.	16 Apr.	137
1887-88	—	**3**	2	**19**	11	19	**19**	**7**	1	—	**81**	**14 Okt.**	4 Mai	**204**
1888-89	—	—	2	**3**	5	**22**	10	5	—	—	47	21 Nov.	18 Apr.	149
1889-90	—	—	4	8	3	4	6	1	—	—	26	26 Nov.	11 Apr.	137
Summe	0	9	55	137	113	126	137	37	4	0	583			2285
Jahre	14	14	14	14	15	15	15	15	15	15	14			14
Mittel	0.0	0.6	3.9	9.8	7.5	8.4	9.1	2.5	0.3	0.0	42.1	7 Nov.	18 Apr.	163
Maxim.	—	3	12	19	17	22	19	7	2	—	81	14 Okt.	8 Mai	204
Minim.	—	—	—	3	1	—	1	—	—	—	13	4 Dec.	24 Mär.	129

Otterndorf (I 721)

H = 3 m (*Elbe*) h_r = 2.4 m

1875-76	—	**2**	4	**2**	3	12	9	2	1	—	35	21 Okt.	**12 Mai**	**205**
1876-77	—	—	3	3	4	7	9	—	**3**	—	29	7 Nov.	5 Mai	180
1877-78	—	1	—	4	2	2	9	—	—	—	18	17 Okt.	29 Mär.	164
1878-79	—	—	4	9	**10**	8	6	2	—	—	39	5 Nov.	12 Apr.	159
1879-80	—	—	1	4	5	1	**1**	—	—	—	12	22 Nov.	**2 Mär**	102
1880-81	—	1	4	6	8	6	7	2	—	—	34	27 Okt.	22 Apr.	178
1881-82	—	**2**	1	**2**	**1**	1	**1**	2	—	—	**10**	29 Okt.	16 Apr.	170
1882-83	—	—	**7**	4	2	—	8	1	—	—	22	16 Nov.	23 Apr.	159
1883-84	—	—	—	6	3	2	2	2	—	—	15	4 Dec.	25 Apr.	144
1884-85	—	—	**7**	5	5	3	5	—	—	—	25	19 Nov.	23 Mär.	125
1885-86	—	—	1	8	8	6	5	—	—	—	28	25 Nov.	16 Mär.	112
1886-87	—	—	—	9	**1**	2	2	2	—	—	16	2 Dec.	15 Apr.	135
1887-88	—	**2**	—	**10**	1	10	**12**	**7**	—	—	**42**	**14 Okt.**	12 Apr.	182
1888-89	—	—	—	**2**	3	**18**	9	2	—	—	34	10 Dec.	3 Apr.	115
1889-90	—	—	2	4	4	2	6	—	—	—	18	**26 Dec.**	10 Mär.	**75**
Summe	0	8	34	78	60	80	91	22	4	0	377			2205
Jahre	15	15	15	15	15	15	15	15	15	15	15			15
Mittel	0.0	0.5	2.3	5.2	4.0	5.3	6.1	1.5	0.3	0.0	25.2	14 Nov.	9 Apr.	147
Maxim.	—	2	7	10	10	18	12	7	3	—	42	14 Okt.	12 Mai	205
Minim.	—	—	—	2	1	—	1	—	—	—	10	26 Dec.	2 Mär.	75

Weser

	Sept.	Okt.	Nov.	Dec.	Jan.	Feb.	März	Apr.	Mai	Juni	Winter	Erster Schneefall	Letzter Schneefall	Zwischenzeit
Fulda (II 11)														
H = 260* m						(*Fulda*)					h_r = 2.5 bis 6* m, seit 1883 = 1 m			
1866-67				3	10	2	10	1	—	—			12 Apr.	
1867-68	—	2	8	16	**12**	3	6	3	—	—	50	5 Okt.	12 Apr.	191
1868-69	—	—	4	—	5	2	**13**	—	—	—	24	9 Nov.	27 Mär.	139
1869-70	—	**5**	3	3	6	6	12	—	—	—	35	27 Okt.	29 Mär.	154
1870-71	—	—	5	15	8	5	4	2	—	—	39	9 Nov.	6 Apr.	149
1871-72	—	—	4	9	3	**1**	4	1	—	—	22	10 Nov.	17 Apr.	160
1872-73	—	—	3	4	**1**	8	3	2	—	—	21	11 Nov.	27 Apr.	168
1873-74	—	—	2	1	4	5	4	—	**3**	—	19	16 Nov.	**16 Mai**	182
1874-75	—	—	6	**17**	2	10	8	3	—	—	46	16 Nov.	22 Apr.	158
1875-76	—	1	4	8	4	6	8	1	—	—	32	31 Okt.	13 Apr.	166
1876-77	—	1	5	1	4	5	4	3	2	—	25	31 Okt.	2 Mai	184
1877-78	—	—	1	2	3	3	10	1	—	—	20	27 Nov.	2 Apr.	127
1878-79	—	1	2	8		8	8	3	1	—		31 Okt.	8 Mai	190
1879-80	—	—	4	7	10	5	—	—	—	—	26	14 Nov.	**28 Feb.**	**107**
1880-81	—	4	3	5	11	9	7	3	—	—	42	22 Okt.	28 Apr.	189
1881-82	—	3	—	6	2	3	1	1	—	—	**16**	**4 Okt.**	10 Apr.	189
1882-83	—	—	**9**	3	4	4	11	3	2	—	36	13 Nov.	11 Mai	180
1883-84	—	1	—	12	3	**1**	3	**4**	—	—	24	7 Okt.	25 Apr.	**202**
1884-85	—	1	6	5	3	4	5	—	—	—	24	27 Okt.	25 Mär.	150
1885-86	—	2	—	8	8	7	8	—	1	—	34	28 Okt.	2 Mai	187
1886-87	—	—	—	14	10	8	9	3	—	—	44	**2 Dec.**	16 Apr.	136
1887-88	—	3	4	13	9	13	11	**4**	—	—	**57**	14 Okt.	12 Apr.	182
1888-89	—	—	1	4	4	**20**	9	3	—	—	41	21 Nov.	16 Apr.	147
1889-90	—	—	4	4	6	3	5	1	—	—	23	27 Nov.	10 Apr.	135
Summe	0	24	78	168	132	141	163	42	9	0	700			3772
Jahre	23	23	23	24	23	24	24	24	24	24	22			23
Mittel	0.0	1.0	3.4	7.0	5.7	5.9	6.8	1.8	0.4	0.0	32.0	4 Nov.	16 Apr.	164
Maxim.	—	5	9	17	12	20	13	4	3	—	57	4 Okt.	16 Mai	202
Minim.	—	—	—	—	1	1	—	—	—	—	16	2 Dec.	28 Feb.	107
Kassel (II 14)														
H = 200* m						(*Fulda*)								h_r = 14 m
1865-66					5	5	8	—	—	—			24 Mär.	
1866-67	—	—	9	5	**17**	6	14	2	—	—	53	11 Nov.	5 Apr.	146
1867-68	—	—	7	**16**	12	5	7	4	—	—	51	4 Nov.	12 Apr.	161
1868-69	—	—	6	—	5	3	12	—	—	—	26	5 Nov.	26 Mär.	142
1869-70	—	**4**	7	7	9	6	10	1	—	—	44	27 Okt.	29 Apr.	185
1870-71	—	1	4	15	10	4	5	3	—	—	42	26 Okt.	4 Apr.	161
1871-72	—	—	8	11	6	3	3	—	—	—	31	10 Nov.	25 Mär.	137
1872-73	—	—	2	6	**2**	12	4	6	—	—	32	13 Nov.	29 Apr.	168
1873-74	—	—	2	2	4	3	6	—	**2**	—	19	16 Nov.	2 Mai	168
1874-75	—	—	**11**	12	5	9	5	—	—	—	42	11 Nov.	28 Mär.	138
1875-76	—	—	8	8	4	9	12	2	—	—	43	20 Nov.	23 Apr.	146
1876-77	—	—	7	1	7	8	5	1	**2**	—	31	4 Nov.	**3 Mai**	181
1877-78	—	1	1	6	8	5	14	—	—	—	35	17 Okt.	31 Mär.	166
1878-79	—	1	4	13	13	8	5	3	—	—	47	30 Okt.	13 Apr.	166
1879-80	—	—	7	7	7	3	**1**	—	—	—	25	14 Nov.	20 Mär.	128
1880-81	—	1	2	4	11	9	11	4	—	—	42	23 Okt.	23 Apr.	183
1881-82	—	3	1	5	**2**	**1**	**1**	1	—	—	**14**	**4 Okt.**	10 Apr.	**189**
1882-83	—	—	10	10	5	2	**17**	—	—	—	44	14 Nov.	29 Mär.	136

Tage mit Schnee Schneegrenzen

Weser

	Sept.	Okt.	Nov.	Dec.	Jan.	Feb.	März	Apr.	Mai	Juni	Winter	Erster Schneefall	Letzter Schneefall	Zwischenzeit
1883-84	—	—	2	7	6	5	4	**7**	—	—	31	16 Nov.	24 Apr.	161
1884-85	—	1	**11**	7	5	2	7	—	—	—	33	27 Okt.	24 Mär.	149
1885-86	—	—	2	7	13	8	6	—	—	—	36	21 Nov.	**18 Mär.**	**118**
1886-87	—	—	—	14	6	5	7	2	—	—	34	**8 Dec.**	16 Apr.	130
1887-88	—	2	3	**16**	7	13	13	3	—	—	**57**	14 Okt.	12 Apr.	182
1888-89	—	—	1	2	3	**18**	9	4	—	—	37	21 Nov.	16 Apr.	147
1889-90	—	—	4	2	7	5	5	1	—	—	24	27 Nov.	10 Apr.	135
Summe	0	14	119	183	179	157	191	44	4	0	873			3723
Jahre	24	24	24	24	25	25	25	25	25	25	24			24
Mittel	0.0	0.6	5.0	7.6	7.2	6.3	7.6	1.8	0.2	0.0	36.3	7 Nov.	9 Apr.	154
Maxim.	—	4	11	16	17	18	17	7	2	—	57	4 Okt.	3 Mai	189
Minim.	—	—	—	—	2	1	1	—	—	—	14	8 Dec.	18 Mär.	118

Braunschweig (II 24)

H = 83 m (*Aller, Oker*) h_r = ? m, seit 1868 = 2 bis 1.2 m

1827-28				1	3	4	4	4	—	—			6 Apr.	
1828-29	—	1	2	2	7	3	3	—	—	—	**18**	30 Okt.	14 Mär.	136
1829-30	—	1	5	10	18	9	—	1	1	—	45	31 Okt.	10 Mai	192
1830-31	—	—	1	12	5	9	6	1	—	—	34	28 Nov.	1 Apr.	125
1831-32	—	—	8	5	5	—	5	—	—	—	23	14 Nov.	27 Mär.	135
1832-33	—	—	3	5	7	4	11	—	—	—	30	7 Nov.	**21** Mär.	135
1833-34	—	—	2	4	5	5	6	5	—	—	27	4 Nov.	12 Apr.	160
1834-35	—	1	—	2	5	8	3	3	—	—	22	27 Okt.	18 Apr.	174
1835-36	—	—	5	9	12	6	3	3	—	—	38	7 Nov.	28 Apr.	174
1836-37	—	1	2	8	8	5	12	**10**	1	—	47	30 Okt.	10 Mai	193
1837-38	—	—	4	8	14	8	5	7	1	—	47	16 Nov.	15 Mai	181
1838-39	—	—	3	4	18	9	9	2	—	—	45	18 Nov.	22 Apr.	156
1839-40	—	1	2	9	6	4	10	—	1	—	33	28 Okt.	**21 Mai**	207
1840-41	—	—	—	8	**19**	10	1	—	—	—	38	10 Dec.	**1 Mär.**	82
1841-42	—	—	5	4	12	3	5	5	—	—	34	14 Nov.	16 Apr.	154
1842-43	—	—	10	—	12	10	3	4	—	—	39	4 Nov.	13 Apr.	161
1843-44	—	—	4	—	8	14	14	—	—	—	40	15 Nov.	23 Mär.	130
1844-45	—	—	4	5	2	12	11	—	—	—	34	2 Nov.	31 Mär.	150
1845-46	—	—	—	7	4	7	—	1	—	—	19	11 Dec.	27 Apr.	138
1846-47	—	—	—	9	5	11	5	5	—	—	35	1 Dec.	22 Apr.	143
1847-48	—	—	—	3	9	8	5	—	—	—	25	22 Dec.	9 Mär.	**79**
1848-49	—	—	1	3	9	4	11	2	—	—	30	5 Nov.	27 Apr.	174
1849-50	—	—	2	13	13	6	12	—	1	—	47	25 Nov.	2 Mai	159
1850-51	—	2	—	6	**1**	3	6	1	—	—	19	21 Okt.	7 Apr.	169
1851-52	—	—	10	2	3	8	6	3	1	—	33	10 Nov.	3 Mai	176
1852-53	—	—	—	—	7	17	12	4	1	—	41	**18 Jan.**	8 Mai	111
1853-54	—	—	1	11	6	15	2	—	—	—	35	25 Nov.	22 Mär.	118
1854-55	—	—	7	7	12	12	9	3	—	—	50	11 Nov.	21 Apr.	162
1855-56	—	—	1	7	5	7	4	—	1	—	25	24 Nov.	3 Mai	162
1856-57	—	—	7	9	9	2	7	2	—	—	36	6 Nov.	26 Apr.	172
1857-58	—	—	1									27 Nov.		
1868-69				2	3	1	13	—	—	—			27 Mär.	
1869-70	—	1	3	7	4	7	13	1	—	—	36	27 Okt.	28 Apr.	184
1870-71	—	—	1	14	12	7	2	4	1	—	41	12 Nov.	18 Mai	188
1871-72	—	—	7	13	3	3	4	—	—	—	30	15 Nov.	25 Mär.	132
1872-73	—	—	3	9								12 Nov.		

Weser

	Sept.	Okt.	Nov.	Dec.	Jan.	Feb.	März	Apr.	Mai	Juni	Winter	Erster Schneefall	Letzter Schneefall	Zwischenzeit
1879-80					12	6	1	—	—	—				
1880-81	—	2	3	10	13	12	13	7	1	—	61	23 Okt.	9 Mai	199
1881-82	—	**5**	—	6	3	5	2	1	—	—	22	23 Okt.	10 Apr.	170
1882-83	—	1	7	12	3	2	**15**	1	**2**	—	43	16 Okt.	11 Mai	**208**
1883-84	—	—	1	10	4	4	5	6	—	—	30	20 Nov.	24 Apr.	157
1884-85	—	—	**13**	8	5	4	10	—	—	—	40	15 Nov.	25 Mär.	131
1885-86	—	—	2	8	9	15	9	1	—	—	44	25 Nov.	11 Apr.	138
1886-87	—	—	—	13	7	2	7	4	—	—	33	1 Dec.	16 Apr.	137
1887-88	—	3	5	**20**	7	22	**15**	8	—	—	**80**	**14 Okt.**	12 Apr.	182
1888-89	—	—	1	3	4	**25**	13	4	—	—	50	21 Nov.	17 Apr.	148
1889-90	—	—	5	7	6	9	6	2	—	—	35	26 Nov.	11 Apr.	137
Summe	0	19	141	315	344	347	318	105	12	0	1534			6519
Jahre	44	44	44	45	45	45	45	45	45	45	42			42
Mittel	0.0	0.4	3.2	7.0	7.6	7.7	7.1	2.3	0.3	0.0	35.6	14 Nov.	16 Apr.	154
Maxim.	—	5	13	20	19	25	15	10	2	—	80	14 Okt.	21 Mai	208
Minim.	—	—	—	—	1	—	—	—	—	—	18	18 Jan.	1 Mär.	79

Heiligenstadt (II 28)

H = 260* m (*Aller, Leine*) h_r = 2.6 m, seit 1881 = 1.5 m

1875-76	—	1	6	5	4	6	11	1	—	—	34	25 Okt.	13 Apr.	172
1876-77	—	—	5	**2**	5	9	7	2	**2**	—	32	4 Nov.	3 Mai	181
1877-78	—	1	—	7	7	4	14	—	—	—	33	17 Okt.	31 Mär.	166
1878-79	—	1	5	**18**	**13**	12	4	4	—	—	**57**	31 Okt.	18 Apr.	170
1879-80	—	—	11	6	7	6	**2**	—	—	—	32	14 Nov.	**21 Mär.**	**129**
1880-81	—	3	1	7	12	10	10	3	1	—	47	22 Okt.	10 Mai	201
1881-82	—	**5**	1	4	**1**	5	3	3	—	—	**22**	**5 Okt.**	11 Apr.	189
1882-83	—	—	**12**	15	4	**3**	**15**	4	**2**	—	55	14 Nov.	12 Mai	180
1883-84	—	—	2	10	5	**3**	8	5	—	—	33	13 Nov.	21 Apr.	161
1884-85	—	1	8	9	6	4	9	—	1	—	38	27 Okt.	**12 Mai**	198
1885-86	—	1	1	7	6	6	7	1	1	—	30	29 Okt.	2 Mai	186
1886-87	—	—	—	14	4	**3**	10	5	1	—	37	**8 Dec.**	**22 Mai**	166
1887-88	—	2	4	16	4	11	12	**6**	1	—	56	12 Okt.	12 Mai	**214**
1888-89	—	—	1	3	5	**19**	5	4	—	—	37	21 Nov.	17 Apr.	148
1889-90	—	—	4	6	8	5	5	3	—	—	31	26 Nov.	11 Apr.	137
Summe	0	15	61	129	91	106	122	41	9	0	574			2598
Jahre	15	15	15	15	15	15	15	15	15	15	15			15
Mittel	0.0	1.0	4.1	8.6	6.1	7.1	8.1	2.7	0.6	0.0	38.3	3 Nov.	25 Apr.	174
Maxim.	—	5	12	18	13	19	15	6	2	—	57	5 Okt.	22 Mai	214
Minim.	—	—	—	2	1	3	2	—	—	—	22	8 Dec.	21 Mär.	129

Göttingen (II 29)

H = 148* m (*Aller, Leine*) h_r = 2.7 m, seit 1884 = 1.8 bis 1.3 m

1856-57				8	8	3	5	2	—	—			26 Apr.	
1857-58	—	—	1	2	9	4	10	5	—	—	31	28 Nov.	13 Apr.	137
1858-59	—	1	**10**	3	5	6	5	5	—	—	35	29 Okt.	20 Apr.	174
1859-60	—	1	4	7	8	19	**18**	3	—	—	**60**	31 Okt.	23 Apr.	176
1860-61	—	—	8	12	6	4	7	3	1	—	41	7 Nov.	4 Mai	179
1861-62	—	—	2	2	10	6	3	2	—	—	25	16 Nov.	13 Apr.	149
1862-63	—	—	3	7	6	3	5	—	—	—	24	22 Nov.	30 Mär.	129

Weser

	Sept.	Okt.	Nov.	Dec.	Jan.	Feb.	März	Apr.	Mai	Juni	Winter	Erster Schneefall	Letzter Schneefall	Zwischenzeit
1863-64	—	—	—	4	**1**	12	2	5	—	—	24	**22 Dec.**	9 Apr.	110
1864-65	—	—	3	5	9	11	16	—	—	—	44	5 Nov.	31 Mär.	147
1865-66	—	—	—	1	4	3	7	—	—	—	**15**	14 Dec.	24 Mär.	**101**
1866-67	—	—	8	4	10	5	15	—	2	—	44	11 Nov.	**24 Mai**	195
1867-68	—	—	3	13	10	4	7	5	—	—	42	18 Nov.	14 Apr.	149
1868-69	—	—	4	—	4	**2**	10	—	—	—	20	9 Nov.	27 Mär.	139
1869-70	—	**3**	6	8	7	7	12	1	—	—	44	27 Okt.	29 Apr.	185
1870-71	—	1	4	12	7	6	3	3	1	—	37	26 Okt.	18 Mai	**205**
1871-72	—	—	9	11	4	4	5	—	—	—	33	15 Nov.	26 Mär.	133
1872-73	—	—	2	5	6	11	**1**	**7**	—	—	32	12 Nov.	28 Apr.	168
1873-74	—	—	2	1	2	3	7	—	2	—	17	16 Nov.	16 Mai	182
1874-75	—	—	**10**	13	4	13	7	—	—	—	47	11 Nov.	28 Mär.	138
1875-76	—	—	8	9	5	11	10	1	—	—	44	20 Nov.	13 Apr.	146
1876-77	—	—	8	3	9	6	9	3	**3**	—	41	4 Nov.	3 Mai	181
1877-78	—	1	1	10	9	7	15	—	—	—	43	17 Okt.	31 Mär.	166
1878-79	—	1	5	14	**14**	13	5	4	1	—	57	30 Okt.	1 Mai	184
1879-80	—	—	**10**	10	7	5	**1**	—	—	—	33	14 Nov.	**20 Mär.**	128
1880-81	—	**3**	1	7	10	11	9	2	—	—	43	22 Okt.	3 Apr.	164
1881-82	—	2	—	2			**1**	2	—	—		29 Okt.	10 Apr.	164
1882-83	—	—	5	10	5	3	9	2	1	—	35	15 Nov.	10 Mai	177
1883-84	—	—	—	10	3	**2**	2	5	—	—	22	1 Dec.	24 Apr.	146
1884-85	—	—	9	7	4	3	5	—	—	—	28	17 Nov.	22 Mär.	126
1885-86	—	1	3	5	9	6	7	1	1	—	33	29 Okt.	2 Mai	186
1886-87	—	—	—	11	3	4	4	3	—	—	25	1 Dec.	16 Apr.	137
1887-88	—	2	3	**16**	7	14	12	2	—	—	56	**14 Okt.**	10 Apr.	180
1888-89	—	—	3	2	4	**21**	10	3	—	—	43	5 Nov.	17 Apr.	164
1889-90	—	—	5	9	5	6	5	—	—	—	30	26 Nov.	21 Mär.	116
Summe	0	16	140	243	214	238	249	69	12	0	1148			5161
Jahre	33	33	33	34	33	33	34	34	34	34	32			33
Mittel	0.0	0.5	4.2	7.1	6.5	7.2	7.3	2.0	0.4	0.0	35.2	11 Nov.	16 Apr.	157
Maxim.	—	3	10	16	14	21	18	7	3	—	60	14 Okt.	24 Mai	205
Minim.	—	—	—	—	1	2	1	—	—	—	15	22 Dec.	20 Mär.	101

Osterode a. Harz (II 31)

H = 234 m (*Aller, Leine, Rhume, Söse*) h_r = ? m

1857-58	—	—	—	2	10	3	8	4	—	—	27	**20 Dec.**	13 Apr.	**115**
1858-59	—	2	3	1	4	6	3	4	—	—	23	29 Okt.	18 Apr.	172
1859-60	—	—	4	7	7	18	17	5	—	—	**58**	15 Nov.	22 Apr.	160
1860-61	—	1	7	8	7	4	9	5	4	—	45	10 Okt.	9 Mai	**212**
1861-62	—	—	1	2	7	5	**2**	3	—	—	20	16 Nov.	15 Apr.	151
1862-63	—	—	3	3	4	3	4	1	—	—	18	21 Nov.	24 Apr.	155
1863-64	—	—	2	5	**1**	11	3	5	2	—	29	10 Nov.	4 Mai	177
1864-65	—	2	3	6	12	8	**20**	—	—	—	51	15 Okt.	31 Mär.	168
1865-66	—	—	1	2	4	8	8	—	—	—	23	10 Nov.	24 Mär.	135
1866-67	—	—	7	1	12	3	5	1	3	—	32	11 Nov.	**25 Mai**	196
1867-68	—	—	5	7	8	4	8	4	—	—	36	5 Nov.	12 Apr.	160
1868-69	—	1	3	—	2	3	9	—	—	—	18	24 Okt.	**23 Mär.**	151
1869-70	—	**4**	5	6	10	**1**	18	2	2	—	48	27 Okt.	4 Mai	190
1870-71	—	—	4	12	11	7	**2**	5	1	—	42	10 Nov.	18 Mai	190
1871-72	—	—	**12**	11	2	3	3	—	—	—	31	9 Nov.	26 Mär.	139
1872-73	—	—	1	4	2	8	4	**8**	—	—	27	13 Nov.	28 Apr.	167
1873-74	—	—	2	1	2	3	5	—	**5**	—	18	16 Nov.	17 Mai	183
1874-75	—	—	9	**14**	5	9	8	3	—	—	48	11 Nov.	23 Apr.	164

Weser

	Sept.	Okt.	Nov.	Dec.	Jan.	Feb.	März	Apr.	Mai	Juni	Winter	Erster Schneefall	Letzter Schneefall	Zwischenzeit
1875-76	—	1	5	6	5	8	10	2	—	—	37	25 Okt.	13 Apr.	172
1876-77	—	1	6	—	4	9	6	6	4	—	36	31 Okt.	4 Mai	186
1878-78	1	1	1	8	7	3	14	—	—	—	35	**25 Sep.**	31 Mär.	188
1878-79	—	1	1	**14**	10	10	6	2	1	—	45	30 Okt.	1 Mai	184
1879-80	—	—	9	8	9	3	**2**	1	1	—	33	13 Nov.	9 Mai	179
1880-81	—	**4**	1	8	**13**	9	8	5	1	—	49	22 Okt.	10 Mai	201
1881-82	—	3	—	2	2	3	4	2	—	—	**16**	4 Okt.	11 Apr.	190
1882-83	—	2	6	8	5	2	16	3	1	—	43	15 Okt.	11 Mai	209
1883-84	—	—	1	9	7	2	4	4	—	—	27	13 Nov.	26 Apr.	166
1884-85	—	1	11	8	5	3	6	—	1	—	35	27 Okt.	12 Mai	198
1885-86	—	1	1	5	6	7	7	1	1	—	29	28 Okt.	2 Mai	187
1886-87	—	—	1	12	2	2	5	4	—	—	26	24 Nov.	16 Apr.	144
1887-88	—	3	3	13	5	11	12	8	—	—	55	13 Okt.	12 Apr.	183
1888-89	—	—	1	4	6	**19**	8	4	—	—	42	21 Nov.	18 Apr.	149
1889-90	—	—	5	1	2	5	4	3	—	—	20	26 Nov.	11 Apr.	137
Summe	1	28	124	198	198	203	248	95	27	0	1122			5658
Jahre	33	33	33	33	33	33	33	33	33	33	33			33
Mittel	0.0	0.8	3.8	6.0	6.0	6.2	7.5	2.9	0.8	0.0	34.0	4 Nov.	23 Apr.	171
Maxim.	1	4	12	14	13	19	20	8	5	—	58	25 Sep.	25 Mai	212
Minim.	—	—	—	—	1	1	2	—	—	—	16	20 Dec.	23 Mär.	115

Klausthal I (II 33)

H = 585 m (*Aller, Leine, Innerste*) h_r = 2.6 m, seit 1879 = 1.9 bis 1.3 m

1854-55				21	16	13	14	9	2	—			9 Mai	
1855-56	—	1	6	15	9	9	7	—	4	—	51	10 Okt.	4 Mai	208
1856-57	—	—	**19**	12	19	**3**	11	6	3	—	73	6 Nov.	6 Mai	182
1857-58	—	—	**2**	5	12	4	12	6	2	—	**43**	**26 Nov.**	12 Mai	168
1858-59	—	1	6	8	12	6	9	12	—	—	54	29 Okt.	25 Apr.	179
1859-60	—	3	7	11	16	**24**	22	12	2	—	97	25 Okt.	29 Mai	218
1860-61	—	4	11	13	9	6	21	11	**9**	—	84	10 Okt.	19 Mai	222
1861-62	—	—	10	7	13	7	4	6	—	—	47	2 Nov.	18 Apr.	168
1862-63	—	1	4	13	13	8	11	4	—	—	54	21 Okt.	25 Apr.	187
1863-64	—	—	5	13	**4**	14	5	12	6	—	59	6 Nov.	28 Mai	205
1864-65	—	1	6	**3**	18	15	**23**	—	—	—	66	16 Okt.	**31 Mär.**	167
1865-66	—	—	**2**	5	11	12	15	2	3	—	50	4 Nov.	23 Mai	201
1866-67	—	1	11	12	**21**	9	14	8	8	—	84	29 Okt.	25 Mai	209
1867-68	—	5	13	21	16	13	15	8	—	—	91	4 Okt.	28 Apr.	208
1868-69	—	5	7	6	7	7	10	1	1	—	44	20 Okt.	4 Mai	197
1869-70	—[1]	9	14	13	14	8	18	6	4	—	87	**10 Aug.**	26 Mai	**290**
1870-71	—	2	8	15	12	9	7	4	6	**2**	65	26 Okt.	3 Jun.	221
1871-72	—	1	12	14	8	5	4	3	2	—	49	28 Okt.	11 Mai	197
1872-73	—	—	6	14	8	11	6	**14**	2	—	61	10 Nov.	15 Mai	187
1873-74	—	3	4	6	12	5	9	5	7	—	51	21 Okt.	17 Mai	209
1874-75	—	1	12	**22**	10	14	11	4	—	—	74	22 Okt.	23 Apr.	184
1875-76	—	4	14	13	7	14	**23**	2	4	—	81	21 Okt.	14 Mai	207
1876-77	—	3	10	4	8	18	16	6	5	—[2]	71	2 Okt.	**8 Jul.**	280
1877-78	**2**	5	5	12	15	**3**	21	3	2	—	68	21 Sep.	22 Mai	244
1878-79	—	3	9	18	16	15	8	11	4	—	84	29 Okt.	8 Mai	192
1879-80	—	3	18	10	15	5	**3**	8	2	—	64	14 Okt.	18 Mai	218
1880-81	—	11	7	17	14	14	14	10	3	**2**	92	3 Okt.	11 Jun.	252
1881-82	—	**12**	4	12	9	6	9	5	4	—	61	4 Okt.	16 Mai	225
1882-83	—	1	13	12	10	7	19	8	3	—	73	15 Okt.	20 Mai	218

[1] 1 im Aug.

[2] 1 im Juli

Tage mit Schnee Schneegrenzen

Weser

	Sept.	Okt.	Nov.	Dec.	Jan.	Feb.	März	Apr.	Mai	Juni	Winter	Erster Schneefall	Letzter Schneefall	Zwischenzeit
1883-84	—	1	11	18	10	7	12	11	1	1	72	7 Okt.	17 Jun.	255
1884-85	—	2	14	14	8	5	12	2	7	—	64	11 Okt.	17 Mai	219
1885-86	—	3	**2**	12	14	9	10	5	2	—	57	28 Okt.	16 Mai	211
1886-87	—	1	5	19	6	10	14	5	5	—	65	26 Okt.	24 Mai	201
1887-88	—	5	8	**22**	12	18	22	13	5	—	**105**	12 Okt.	27 Mai	229
1888-89	—	5	4	5	9	22	18	6	—	—	69	1 Okt.	18 Apr.	200
1889-90	—	—	6	12	11	6	10	7	—	—	52	10 Nov.	23 Apr.	**165**
Summe	2	97	295	449	424	361	459	235	108	5	2362			7323
Jahre	35	35	35	36	36	36	36	36	36	36	35			35
Mittel	0.1	2.8	8.4	12.5	11.8	10.0	12.8	6.5	3.0	0.1	68.0	19 Okt.	15 Mai	209
Maxim.	2	12	19	22	21	24	23	14	9	2	105	10 Aug.	8 Jul.	290
Minim.	—	—	2	3	4	3	3	—	—	—	43	26 Nov.	31 Mär.	165

Bremen (II 37)

H = 5 m (*Weser*) h_r = 2.6 m, seit 1876 = 2 bis 1 m

1835-36	—	—	1	3	8	8	2	—	—	—	22	14 Nov.	27 Mär.	135
1836-37	—	1	2	5	8	2	10	6	—	—	34	28 Okt.	10 Apr.	165
1837-38	—	—	4	4	7	7	4	**7**	—	—	33	2 Nov.	29 Apr.	**179**
1838-39	—	—	—	2	11	3	6	1	—	—	23	25 Dec.	7 Apr.	104
1839-40	—	—	—	4	2	3	6	0	—	—	15	5 Dec.	26 Mär.	113
1840-41	—	—	—	2	11	5	1	—	—	—	19	14 Dec.	**1 Mär.**	78
1841-42	—	—	8	1	11	—	3	—	—	—	23	15 Nov.	27 Mär.	133
1842-43	—	—	2	—	12	9	—	3	—	—	26	3 Nov.	14 Apr.	163
1843-44	—	—	1	1	7	14	11	—	—	—	34	18 Nov.	23 Mär.	127
1844-45	—	—	1	2	4	12	7	—	—	—	26	3 Nov.	20 Mär.	138
1845-46	—	—	—	5	4	2	1	—	—	—	12	5 Dec.	19 Mär.	105
1846-47	—	—	1	7	4	11	6	3	—	—	32	30 Nov.	18 Apr.	140
1847-48	—	—	—	3	3	4	1	—	—	—	11	22 Dec.	3 Mär.	**73**
1848-49	—	—	1	1	4	1	9	2	—	—	18	5 Nov.	19 Apr.	166
1849-50	—	—	2	**10**	10	1	12	—	1	—	36	25 Nov.	2 Mai	159
1850-51	—	—	1	1	1	3	3	1	—	—	**10**	14 Nov.	7 Apr.	145
1851-52	—	—	4	4	3	6	7	3	—	—	27	15 Nov.	20 Apr.	158
1852-53	—	—	—	—	3	**15**	12	4	1	—	35	**24 Jan.**	**8 Mai**	105
1853-54	—	—	—	8	4	9	1	1	—	—	23	15 Dec.	24 Apr.	131
1854-55	—	—	6	8	10	10	10	1	1	—	**46**	9 Nov.	4 Mai	177
1855-56	—	—	1	9	4	5	1	—	—	—	20	24 Nov.	11 Mär.	109
1856-57	—	—	**9**	5	**13**	2	5	1	—	—	35	6 Nov.	23 Apr.	169
1857-58	—	—	—	—	5	5	7	3	—	—	20	7 Jan.	13 Apr.	97
1858-59	—	—	4	2	2	1	4	2	—	—	15	8 Nov.	17 Apr.	161
1859-60	—	—	—	4	6	7	11	3	—	—	31	12 Dec.	19 Apr.	130
1860-61	—	—	5	7	3	3	2	3	1	—	24	9 Nov.	2 Mai	175
1861-62	—	—	1	2	9	3	4	3	—	—	22	17 Nov.	14 Apr.	149
1862-63	—	—	2	2	3	—	3	—	—	—	**10**	22 Nov.	30 Mär.	129
1863-64	—	—	1	5	—	8	5	2	—	—	21	11 Nov.	9 Apr.	151
1864-65	—	—	2	6	11	10	**15**	—	—	—	44	13 Nov.	27 Mär.	135
1880-81	—	—	2	5	8	8	8	1	—	—	32	1 Nov.	20 Apr.	171
1881-82	—	**2**	—	2	1	2	3	—	—	—	**10**	29 Okt.	25 Mär.	148
1882-83	—	—	4	5	3	—	10	1	—	—	23	16 Nov.	23 Apr.	159
1883-84	—	—	—	7	2	—	2	1	—	—	12	6 Dec.	23 Apr.	140
1884-85	—	—	4	2	4	—	3	—	—	—	13	19 Nov.	23 Mär.	125
1885-86	—	—	2	6	9	7	5	—	—	—	29	1 Nov.	16 Mär.	136
1886-87	—	—	1	6	3	1	4	1	—	—	16	12 Nov.	15 Apr.	155

Tage mit Schnee Schneegrenzen

Weser

	Sept.	Okt.	Nov.	Dec.	Jan.	Feb.	März	Apr.	Mai	Juni	Winter	Erster Schneefall	Letzter Schneefall	Zwischenzeit
1887-88	—	1	—	**10**	2	10	12	2	—	—	37	**14 Okt.**	9 Apr.	**179**
1888-89	—	—	—	1	1	10	6	4	—	—	22	30 Dec.	17 Apr.	109
1889-90	—	—	4	4	2	4	7	1	—	—	22	26 Nov.	11 Apr.	137
Summe	0	4	76	161	218	211	229	60	4	0	963			5558
Jahre	40	40	40	40	40	40	40	40	40	40	40			40
Mittel	0.0	0.1	1.9	4.0	5.5	5.3	5.7	1.5	0.1	0.0	24.1	22 Nov.	9 Apr.	139
Maxim.	—	2	9	10	13	15	15	7	1	—	46	14 Okt.	8 Mai	179
Minim.	—	—	—	—	—	—	—	—	—	—	10	24 Jan.	1 Mär.	73

Oldenburg (II 40)

H = 5 m (*Hunte*) h_r = 2.6 m, seit 1885 = 1 m

1856-57	—	—	7	7	11	6	4	1	—	—	36	15 Nov.	26 Apr.	163
1857-58	—	—	—	—	6	8	8	4	—	—	26	7 Jan.	14 Apr.	98
1858-59	—	—	2	5	2	3	4	5	—	—	21	5 Nov.	18 Apr.	165
1859-60	—	—	1	5	8	11	12	3	—	—	40	15 Nov.	23 Apr.	161
1860-61	—	—	5	9	13	2	4	4	1	—	38	8 Nov.	7 Mai	181
1861-62	—	—	1	2	9	6	4	2	—	—	24	17 Nov.	13 Apr.	148
1862-63	—	—	3	2	1	1	3	—	—	—	10	21 Nov.	30 Mär.	130
1863-64	—	—	—	6	—	6	3	1	—	—	16	22 Dec.	2 Apr.	103
1864-65	—	—	2	3	9	9	15	—	—	—	38	13 Nov.	27 Mär.	135
1865-66	—	—	—	—	5	7	7	—	1	—	20	**9 Jan.**	1 Mai	113
1866-67	—	—	**8**	2	11	2	9	—	**2**	—	34	11 Nov.	**22 Mai**	**193**
1867-68	—	—	—	4	8	2	5	3	—	—	22	3 Dec.	12 Apr.	132
1868-69	—	—	3	—	2	3	9	—	—	—	17	20 Nov.	27 Mär.	128
1869-70	—	—	5	7	5	2	11	—	1	—	31	6 Nov.	3 Mai	179
1870-71	—	—	3	2	**15**	4	4	5	1	—	34	11 Nov.	17 Mai	188
1871-72	—	—	7	6	1	3	4	—	—	—	21	10 Nov.	26 Mär.	138
1872-73	—	—	2	6	—	6	3	3	—	—	20	13 Nov.	25 Apr.	164
1873-74	—	—	—	1	—	1	4	—	—	—	6	28 Dec.	13 Mär.	76
1874-75	—	—	4	**16**	3	6	3	—	—	—	32	11 Nov.	22 Mär.	132
1875-76	—	—	3	5	3	7	8	3	—	—	29	25 Nov.	13 Apr.	141
1876-77	—	—	3	3	4	6	6	—	1	—	23	7 Nov.	3 Mai	178
1877-78	—	—	—	5	6	—	5	—	—	—	16	25 Dec.	31 Mär.	97
1878-79	—	—	—	6	12	—	2	1	—	—	21	12 Dec.	12 Apr.	122
1879-80	—	—	3	2	4	1	—	—	—	—	10	22 Nov.	27 Feb.	98
1880-81	—	—	3	9	8	7	4	—	—	—	31	1 Nov.	23 Mär.	143
1881-82	—	—	—	2	—	3	—	—	—	—	5	10 Dec.	**19 Feb.**	**72**
1882-83	—	—	5	5	3	2	11	—	—	—	26	16 Nov.	29 Mär.	134
1883-84	—	—	—	5	—	—	4	—	—	—	9	4 Dec.	10 Mär.	98
1884-85	—	—	6	3	8	—	7	—	—	—	24	18 Nov.	25 Mär.	128
1885-86	—	—	2	6	5	3	6	—	—	—	22	25 Nov.	16 Mär.	112
1886-87	—	—	—	12	4	1	5	4	—	—	26	1 Dec.	16 Apr.	137
1887-88	—	**2**	—	14	6	14	**17**	**8**	—	—	**61**	**14 Okt.**	12 Apr.	182
1888-89	—	—	—	2	4	**17**	7	1	—	—	31	10 Dec.	2 Apr.	114
1889-90	—	**2**	3	2	2	3	5	1	—	—	18	26 Okt.	11 Apr.	168
Summe	0	4	81	164	178	152	203	49	7	0	838			4651
Jahre	34	34	34	34	34	34	34	34	34	34	34			34
Mittel	0.0	0.1	2.4	4.8	5.2	4.5	6.0	1.4	0.2	0.0	24.6	23 Nov.	8 Apr.	137
Maxim.	—	2	8	16	15	17	17	8	2	—	61	14 Okt.	22 Mai	193
Minim.	—	—	—	—	—	—	—	—	—	—	5	9 Jan.	19 Feb.	72

Weser

	Sept.	Okt.	Nov.	Dec.	Jan.	Feb.	März	Apr.	Mai	Juni	Winter	Erster Schneefall	Letzter Schneefall	Zwischenzeit
Elsfleth (II 41)														
H = 3 m						(*Weser*)					h_r = 2.6 m, seit 1884 = 1.4 m			
1857-58					4	6	9	3	—	—			14 Apr.	
1858-59	—	—	2	3	4	3	5	**6**	—	—	23	8 Nov.	18 Apr.	162
1859-60	—	—	1	6	6	10	12	1	—	—	36	16 Nov.	10 Apr.	147
1860-61	—	—	5	7	2	4	5	5	**2**	—	30	9 Nov.	**7 Mai**	**180**
1861-62	—	—	3	2	6	5	3	3	—	—	22	17 Nov.	14 Apr.	149
1862-63	—	—	2	4	1	1	5	2	—	—	15	22 Nov.	24 Apr.	154
1863-64	—	—	—	5	1	7	2	3	—	—	18	23 Dec.	18 Apr.	118
1864-65	—	—	*2*	4	10	6	**18**	—	—	—	40	*25* Nov.	27 Mär.	123
1865-66	—	—	—	—	3	4	5	—	1	—	13	**9 Jan.**	1 Mai	113
1866-67	—	—	**10**	3	10	1	11	2	—	—	37	10 Nov.	12 Apr.	154
1867-68	—	—	—											
1870-71	—	—	3	9	10	5	3	4	—	—	34	11 Nov.	4 Apr.	145
1871-72	—	—	4	7	1	1	4	—	—	—	17	10 Nov.	25 Mär.	137
1872-73	—	—	3	7	—	7	3	3	—	—	23	13 Nov.	26 Apr.	165
1873-74	—	—	1	3	1	1	4	—	—	—	10	22 Nov.	14 Mär.	113
1874-75	—	—	3	**14**	5	8	5	1	—	—	36	11 Nov.	24 Apr.	165
1875-76	—	1	2	6	3	14	9	—	—	—	35	21 Okt.	24 Mär.	156
1876-77	—	—	2	4	5	5	6	1	**2**	—	25	7 Nov.	3 Mai	178
1877-78	—	—	—	3	4	—	9	1	—	—	17	24 Dec.	1 Apr.	99
1878-79	—	—	2	9	9	11	4	3	—	—	38	12 Nov.	13 Apr.	153
1879-80	—	—	4	8	8	—	—	—	—	—	20	22 Nov.	**24 Jan.**	**65**
1880-81	—	—	4	7	11	7	4	—	—	—	33	1 Nov.	26 Mär.	146
1881-82	—	**2**	—	3	—	1	*1*	—	—	—	**7**	29 Okt.	*15* Mär.	138
1882-83	—	—	6	6	2	—	13	3	—	—	30	15 Nov.	16 Apr.	153
1883-84	—	—	—	4	2	1	5	2	—	—	14	4 Dec.	23 Apr.	142
1884-85	—	—	4	4	5	1	4	—	—	—	18	20 Nov.	23 Mär.	124
1885-86	—	—	2	6	**12**	7	10	—	—	—	37	15 Nov.	17 Mär.	123
1886-87	—	—	—	10	4	2	4	2	—	—	22	1 Dec.	15 Apr.	136
1887-88	—	1	—	11	5	9	13	2	—	—	**41**	**15 Okt.**	9 Apr.	178
1888-89	—	—	—	2	2	**19**	9	1	—	—	33	10 Dec.	2 Apr.	114
1889-90	—	—	3	3	3	3	6	1	—	—	19	26 Nov.	11 Apr.	137
Summe	0	4	68	160	139	149	191	49	5	0	743			4067
Jahre	30	30	30	29	30	30	30	30	30	30	29			29
Mittel	0.0	0.1	2.3	5.5	4.6	5.0	6.4	1.6	0.2	0.0	25.7	19 Nov.	7 Apr.	140
Maxim.	—	2	10	14	12	19	18	6	2	—	41	15 Okt.	7 Mai	180
Minim.	—	—	—	—	—	—	—	—	—	—	7	9 Jan.	24 Jan.	65
Wilhelmshaven (II 43)														
H = 8 m						(*Jadebusen*)					h_r = 2 m			
1875-76					4	7	9	—	—	—			24 Mär.	
1876-77	—	—	1	3	—	2	6	1	1	—	14	13 Nov.	1 Mai	170
1877-78	—	1	—	6	4	2	**15**	1	—	—	29	18 Okt.	1 Apr.	166
1878-79	—	—	2	12	10	8	3	4	1	—	40	5 Nov.	**7 Mai**	**184**
1879-80	—	—	4	7	9	—	1	—	—	—	21	22 Nov.	2 Mär.	**102**
1880-81	—	—	6	8	10	7	6	1	—	—	38	1 Nov.	22 Apr.	173
1881-82	—	—	—	6	—	1	—	—	—	—	**7**	**11 Dec.**	**19 Feb.**	**71**
1882-83	—	—	3	4	3	—	11	1	—	—	22	16 Nov.	22 Apr.	158
1883-84	—	—	—	4	2	3	4	—	—	—	13	4 Dec.	10 Mär.	98
1884-85	—	—	7	5	8	3	5	—	—	—	28	19 Nov.	23 Mär.	125

Tage mit Schnee Schneegrenzen

Küstenflüsse zwischen Weser und Ems

	Sept.	Okt.	Nov.	Dec.	Jan.	Feb.	März	Apr.	Mai	Juni	Winter	Erster Schneefall	Letzter Schneefall	Zwischenzeit
1885-86	—	—	1	7	**14**	5	9	—	—	—	36	25 Nov.	16 Mär	112
1886-87	—	—	—	12	2	1	1	1	—	—	17	1 Dec.	15 Apr.	136
1887-88	—	1	1	**13**	5	17	**15**	**8**	—	—	**60**	**14 Okt.**	12 Apr.	182
1888-89	—	—	—	**1**	3	**21**	10	—	—	—	35	10 Dec.	21 Mär.	102
1889-90	—	—	3	7	3	1	6	—	—	—	20	26 Nov.	10 Mär.	105
Summe	0	2	28	95	77	78	101	17	2	0	380			1884
Jahre	14	14	14	14	15	15	15	15	15	15	14			14
Mittel	0.0	0.1	2.0	6.8	5.1	5.2	6.7	1.1	0.1	0.0	27.1	17 Nov.	31 Mär.	135
Maxim.	—	1	7	13	14	21	15	8	1	—	60	14 Okt.	7 Mai	184
Minim.	—	—	—	1	—	—	—	—	—	—	7	11 Dec.	19 Feb.	71

Jever (II 43)

H = 10 m (*Hooksieler Tief*) h_r = 2 bis 1.6 m, seit 1886 = 1 m

1856-57	—	—	**7**	8	**16**	2	6	2	—	—	41	11 Nov.	26 Apr.	167
1857-58	—	—	—	—	3	5	8	—	—	—	16	7 Jan.	14 Mär.	**67**
1858-59	—	—	2	2	2	2	3	5	—	—	16	3 Nov.	18 Apr.	167
1859-60	—	—	1	5	7	16	10	—	—	—	39	29 Nov.	28 Mär.	121
1860-61	—	—	5	7	6	2	3	1	1	—	25	18 Nov.	7 Mai	171
1861-62	—	—	2	1	5	6	5	—	—	—	19	17 Nov.	24 Mär.	128
1862-63	—	—	2	3	4	—	4	—	—	—	13	21 Nov.	30 Mär.	130
1863-64	—	—	—	4	1	12	4	2	—	—	23	23 Nov.	6 Apr.	136
1864-65	—	—	1	1	10	4	11	—	—	—	27	25 Nov.	27 Mär.	123
1865-66	—	—	—	—	4	3	4	—	1	—	12	**10 Jan.**	1 Mai	112
1866-67	—	—	2	4	10	2	12	—	—	—	30	17 Nov.	21 Mär.	125
1867-68	—	—	—	6	9	1	4	4	—	—	24	3 Dec.	12 Apr.	132
1868-69	—	—	3	—	2	1	8	—	—	—	14	19 Nov.	28 Mär.	130
1869-70	—	**2**	2	8	9	6	9	—	—	—	36	27 Okt.	26 Mär.	151
1870-71	—	—	2	8	14	5	2	2	—	—	33	12 Nov.	3 Apr.	143
1871-72	—	—	6	12	2	—	6	—	—	—	26	15 Nov.	26 Mär.	133
1872-73	—	—	2	8	1	6	4	3	—	—	24	13 Nov.	26 Apr.	165
1873-74	—	—	1	2	—	2	3	—	2	—	10	22 Nov.	3 Mai	163
1874-75	—	—	3	**14**	3	9	2	1	—	—	32	12 Nov.	23 Apr.	163
1875-76	—	1	4	4	4	10	9	2	—	—	34	21 Okt.	12 Apr.	175
1876-77	—	—	2	4	3	6	8	1	**4**	—	28	11 Nov.	5 Mai	176
1877-78	—	1	—	6	3	1		1	—	—		17 Okt.	1 Apr.	167
1878-79	—	—	2	13	9	11	4	2	—	—	41	5 Nov.	12 Apr.	159
1879-80	—	—	6	5	5	—	1	—	—	—	17	21 Nov.	2 Mär.	103
1880-81	—	—	4	7	11	7	9	—	—	—	38	1 Nov.	30 Mär.	150
1881-82	—	1	—	4	—	1	—	—	—	—	**6**	29 Okt.	**19 Feb.**	114
1882-83	—	—	6	6	3	—	11	1	—	—	27	15 Nov.	24 Apr.	161
1883-84	—	—	—	6	2	2	6	1	—	—	17	4 Dec.	23 Apr.	142
1884-85	—	—	**7**	5	6	2	4	—	—	—	24	17 Nov.	23 Mär.	127
1885-86	—	—	2	8	13	8	7	—	—	—	38	16 Nov.	17 Mär.	122
1886-87	—	—	—	**14**	2	2	6	2	—	—	26	1 Dec.	15 Apr.	136
1887-88	—	**2**	—	13	6	10	**16**	**8**	1	—	**56**	**14 Okt.**	**11 Mai**	**211**
1888-89	—	—	—	1	4	**19**	12	1	—	—	37	10 Dec.	2 Apr.	114
1889-90	—	—	3	2	2	2	5	3	—	—	17	26 Nov.	12 Apr.	138
Summe	0	7	77	191	181	165	206	42	9	0	866			4822
Jahre	34	34	34	34	34	34	33	34	34	34	33			34
Mittel	0.0	0.2	2.3	5.6	5.3	4.9	6.2	1.2	0.3	0.0	26.0	18 Nov.	7 Apr.	141
Maxim.	—	2	7	14	16	19	16	8	4	—	56	14 Okt.	11 Mai	211
Minim.	—	—	—	—	—	—	—	—	—	—	6	10 Jan.	19 Feb.	67

Küstenflüsse zwischen Weser und Ems

	Sept.	Okt.	Nov.	Dec.	Jan.	Feb.	März	Apr.	Mai	Juni	Winter	Erster Schneefall	Letzter Schneefall	Zwischenzeit
Helgoland (II 44)														
H = 37 m						(*Nordsee*)							h_r = 2 bis 1 m	
1873-74	—	—	—	2	3	1	3	1	1	—	11	28 Dec.	3 Mai	127
1874-75	—	—	1	13	4	10	3	1	—	—	32	29 Nov.	24 Apr.	147
1875-76	—	—	3	2	4	12	7	1	—	—	29	24 Nov.	12 Apr.	141
1876-77	—	—	3	4	4	6	10	—	**3**	—	30	**7 Nov.**	**4 Mai**	**179**
1877-78	—	—	—	2	3	—	4	*1*	—	—	10	26 Dec.	1 Apr.	97
1878-79	—	–	—	**18**	7	11	5	2	—	—	43	2 Dec.	13 Apr.	133
1879-80	—	—	2	2	1	1	**1**	—	—	—	7	22 Nov.	**3 Mär.**	103
1880-81	—	—	1	6	10	4	7	1	—	—	29	22 Nov.	20 Apr.	150
1881-82	—	—	—	—	—	1	**1**	—	—	—	**2**	**19 Feb.**	22 Mär.	**32**
1882-83	—	—	**7**	6	3	—	11	2	—	—	29	16 Nov.	24 Apr.	160
1883-84	—	—	—	5	3	3	5	1	—	—	17	4 Dec.	23 Apr.	142
1884-85	—	—	3	1	7	2	6	—	—	—	19	25 Nov.	23 Mär.	119
1885-86	—	—	2	6	**13**	8	6	—	—	—	35	25 Nov.	17 Mär.	113
1886-87	—	—	—	5	3	1	3	1	—	—	13	18 Dec.	15 Apr.	119
1887-88	—	—	—	15	3	14	**17**	**5**	—	—	**54**	8 Dec.	12 Apr.	127
1888-89	—	—	—	—	1	**18**	11	—	—	—	30	27 Jan.	22 Mär.	55
1889-90	—	—	2	4	1	2	6	—	—	—	15	26 Nov.	10 Mär.	105
Summe	0	0	24	91	70	94	106	16	4	0	405			2049
Jahre	17	17	17	17	17	17	17	17	17	17	17			17
Mittel	0.0	0.0	1.4	5.4	4.1	5.5	6.2	0.9	0.2	0.0	23.7	9 Dec.	7 Apr.	120
Maxim.	—	—	7	18	13	18	17	5	3	—	54	7 Nov.	4 Mai	179
Minim.	—	—	—	—	—	—	1	—	—	—	2	19 Feb.	3 Mär.	32
Borkum (II 47)														
H = 5* m						(*Nordsee*)							h_r = 1,8 bis 2 m	
1875-76					5	**11**	10	2	—	—			13 Apr.	
1876-77	—	—	4	5	5	7	9	—	**3**	—	33	7 Nov.	5 Mai	**180**
1877-78	—	—	—	5	5	2	14	1	—	—	27	13 Dec.	1 Apr.	110
1878-79	—	—	1	8	10	**11**	3	4	1	—	38	12 Nov.	**10 Mai**	**180**
1879-80	—	—	4	**10**	7	4	1	—	—	—	26	21 Nov.	2 Mär.	103
1880-81	—	—	3	4	13	**11**	8	2	—	—	**41**	19 Nov.	21 Apr.	154
1881-82	—	1	1	6	—	—	—	—	—	—	8	**29 Okt.**	**23 Dec.**	**56**
1882-83	—	—	**6**	8	3	1	**17**	1	—	—	36	11 Nov.	23 Apr.	164
1883-84	—	—	—	**1**	—	1	2	1	—	—	**5**	4 Dec.	17 Apr.	136
1884-85	—	—	3	2	6	1	5	—	—	—	17	24 Nov.	23 Mär.	120
1885-86	—	—	2	6	**15**	10	7	–	—	—	40	25 Nov.	17 Mär.	113
1886-87	—	—	—	9	4	3	4	1	—	—	21	1 Dec.	15 Apr.	136
1887-88	—	—	—	7	1	9	12	**6**	—	—	35	**20 Dec.**	12 Apr.	115
1888-89	—	—	—	**1**	—	**11**	8	—	—	—	20	14 Dec.	21 Mär.	98
1889-90	—	1	3	2	3	4	6	—	—	—	19	30 Okt.	10 Mär.	132
Summe	0	2	27	74	77	86	106	18	4	0	366			1797
Jahre	14	14	14	14	15	15	15	15	15	15	14			14
Mittel	0.0	0.1	1.9	5.3	5.1	5.7	7.1	1.2	0.3	0.0	26.7	23 Nov.	31 Mär.	129
Maxim.	—	1	6	10	15	11	17	6	3	—	41	29 Okt.	10 Mai	180
Minim.	—	—	—	1	—	—	—	—	—	—	5	20 Dec.	23 Dec.	56

Tage mit Schnee Schneegrenzen

Ems

Gütersloh (II 48)

H = 77 m (*Dalkebach*) h_r = 2.4 m, seit 1887 = 1.1 m

	Sept.	Okt.	Nov.	Dec.	Jan.	Feb.	März	Apr.	Mai	Juni	Winter	Erster Schneefall	Letzter Schneefall	Zwischenzeit
1847-48				3	10	4	4	—	—	—			**12 Mär.**	
1848-49	—	1	3	1	5	1	9	4	—	—	24	14 Okt.	19 Apr.	188
1849-50	—	—	2	**14**	11	5	14	—	1	—	47	25 Nov.	2 Mai	159
1850-51	—	1	2	3	2	3	6	1	—	—	18	22 Okt.	7 Apr.	168
1851-52	—	—	**14**	5	3	11	7	4	—	—	44	5 Nov.	20 Apr.	168
1852-53	—	—	—	—	5	16	14	2	1	—	38	**14 Jan.**	8 Mai	115
1853-54	—	—	1	8	4	14	**1**	2	—	—	30	25 Nov.	29 Apr.	156
1854-55	—	—	8	8	9	10	8	3	—	—	46	10 Nov.	29 Apr.	171
1855-56	—	—	3	11	5	6	**1**	—	3	—	29	2 Nov.	5 Mai	186
1856-57	—	—	8	6	8	1	8	3	—	—	34	12 Nov.	28 Apr.	168
1857-58	—	—	1	1	8	2	7	3	—	—	22	28 Nov.	13 Apr.	137
1858-59	—	—	4	3	4	3	5	5	—	—	24	6 Nov.	18 Apr.	164
1859-60	—	1	2	7	4	16	10	4	—	—	44	22 Okt.	19 Apr.	181
1860-61	—	—	5	12	7	4	9	2	—	—	39	7 Nov.	29 Apr.	174
1861-62	—	—	2	3	9	5	3	2	—	—	24	17 Nov.	13 Apr.	148
1862-63	—	—	3	5	4	—	3	—	—	—	15	22 Nov.	30 Mär.	129
1863-64	—	—	1	4	**1**	13	**1**	2	1	—	23	11 Nov.	1 Mai	173
1864-65	—	—	1	4	9	10	**22**	—	—	—	46	25 Nov.	31 Mär.	127
1865-66	—	—	—	1	2	3	3	—	—	—	**9**	14 Dec.	24 Mär.	**101**
1866-67	—	—	5	3	**13**	4	9	—	2	—	36	16 Nov.	**24 Mai**	190
1867-68	—	—	3	10	10	2	3	4	—	—	32	18 Nov.	12 Apr.	147
1868-69	—	—	5	—	3	2	11	—	—	—	21	7 Nov.	27 Mär.	141
1869-70	—	1	6	9	7	5	12	1	—	—	41	27 Okt.	28 Apr.	184
1870-71	—	—	2	13	8	5	7	3	2	—	40	10 Nov.	18 Mai	190
1871-72	—	—	6	8	2	3	5	—	—	—	24	15 Nov.	26 Mär.	133
1872-73	**2**	—	1	3	4	7	**1**	5	—	—	23	21 Sep.	27 Apr.	**219**
1873-74	—	—	1	1	**1**	1	5	—	—	—	**9**	16 Nov.	20 Mär.	125
1874-75	—	—	8	**14**	7	10	5	1	—	—	45	11 Nov.	23 Apr.	164
1875-76	—	—	8	7	6	10	12	2	—	—	45	20 Nov.	13 Apr.	146
1876-77	—	—	5	1	4	9	5	1	**4**	—	29	1 Nov.	4 Mai	185
1877-78	1	1	1	6	8	4	11	—	—	—	32	**20 Sep.**	31 Mär.	193
1878-79	—	—	2	13	11	10	4	4	—	—	44	15 Nov.	13 Apr.	150
1879-80	—	—	7	7	7	2	**1**	—	—	—	24	14 Nov.	20 Mär.	128
1880-81	—	1	2	5	12	10	9	1	—	—	40	23 Okt.	2 Apr.	162
1881-82	—	**2**	—	3	**1**	2	**1**	—	—	—	**9**	4 Okt.	22 Mär.	170
1882-83	—	—	7	8	3	2	14	—	—	—	34	14 Nov.	28 Mär.	135
1883-84	—	—	—	8	4	2	4	3	—	—	21	1 Dec.	25 Apr.	147
1884-85	—	—	8	7	8	2	6	—	—	—	31	17 Nov.	25 Mär.	129
1885-86	—	—	1	5	11	7	6	—	1	—	31	26 Nov.	2 Mai	158
1886-87						2	2	3	—	—			16 Apr.	
1887-88	—	**2**	—	13	3	11	16	**6**	—	—	**51**	14 Okt.	12 Apr.	182
1888-89	—	—	1	1	2	**18**	10	3	—	—	35	20 Nov.	16 Apr.	148
1889-90	—	—	3	2	3	4	4	1	—	—	17	26 Nov.	10 Apr.	136
Summe	3	10	142	246	248	261	298	75	15	0	1270			6475
Jahre	41	41	41	42	42	43	43	43	43	43	41			41
Mittel	0.1	0.2	3.5	5.9	5.9	6.1	6.9	1.7	0.3	0.0	30.6	10 Nov.	15 Apr.	157
Maxim.	2	2	14	14	13	18	22	6	4	—	51	20 Sep.	24 Mai	219
Minim.	—	—	—	—	1	—	1	—	—	—	9	14 Jan.	12 Mär.	101

Ems

	Sept.	Okt.	Nov.	Dec.	Jan.	Feb.	März	Apr.	Mai	Juni	Winter	Erster Schneefall	Letzter Schneefall	Zwischenzeit
Münster i. W. (II 49)														
H = 55 m						(*Münstersche Aa*)					h_r = 1.9 m, seit 1883 = 1 m			
1852-53				1	3	16	12	5	1	—			8 Mai	
1853-54	—	—	1	8	6	11	2	2	—	—	30	26 Nov.	29 Apr.	155
1854-55	—	—	6	10	11	14	9	5	—	—	**55**	12 Nov.	29 Apr.	169
1855-56	—	—	2	8	5	8	3	—	1	—	27	2 Nov.	2 Mai	183
1856-57	—	—	7	7	10	1	7	4	—	—	36	6 Nov.	26 Apr.	172
1857-58	—	—	—	—	5	4	8	2	—	—	19	**16 Jan.**	12 Apr.	87
1858-59	—	—	6	3	2	2	6	**6**	—	—	25	5 Nov.	18 Apr.	165
1859-60	—	1	2	7	4	12	9	3	—	—	38	22 Okt.	21 Apr.	183
1860-61	—	—	7	11	4	3	5	2	1	—	33	8 Nov.	8 Mai	182
1861-62	—	—	2	2	3	5	3	3	—	—	18	17 Nov.	14 Apr.	149
1862-63	—	—	2	2	4	—	3	—	—	—	11	22 Nov.	19 Mär.	118
1863-64	—	—	2	3	—	12	3	1	1	—	22	10 Nov.	3 Mai	176
1864-65	—	—	1	3	10	8	**19**	—	—	—	41	5 Nov.	31 Mär.	147
1865-66	—	—	—	—	6	3	6	—	—	—	15	9 Jan.	24 Mär.	**75**
1866-67	—	—	4	2	**13**	4	8	—	1	—	32	17 Nov.	15 Mai	180
1867-68	—	—	2	9	8	2	4	4	—	—	29	18 Nov.	12 Apr.	147
1868-69	—	—	1	—	2	2	10	—	—	—	15	28 Nov.	27 Mär.	120
1869-70	—	2	6	8	10	6	*14*	2	—	—	48	27 Okt.	29 Apr.	185
1870-71	—	—	4	10	11	2	4	3	1	—	35	10 Nov.	**18 Mai**	**190**
1871-72	—	—	6	11	2	1	5	—	—	—	25	17 Nov.	26 Mär.	131
1872-73	—	—	1	3	2	11	2	5	—	—	24	13 Nov.	27 Apr.	166
1873-74	—	—	—	2	1	2	3	—	—	—	**8**	27 Dec.	20 Mär.	84
1874-75	—	—	4	**14**	5	11	7	—	—	—	41	11 Nov.	28 Mär.	138
1875-76	—	—	6	8	7	11	10	3	—	—	45	23 Nov.	13 Apr.	143
1876-77	—	—	7	2	3	8	6	1	**2**	—	29	1 Nov.	4 Mai	185
1877-78	—	1	1	5	10	3	12	1	—	—	33	16 Okt.	1 Apr.	168
1878-79	—	1	5	13	12	12	6	4	—	—	53	31 Okt.	13 Apr.	165
1879-80	—	—	7	3	7	2	—	—	—	—	19	14 Nov.	**27 Feb.**	106
1880-81	—	1	1	7	11	9	8	2	—	—	39	23 Okt.	20 Apr.	180
1881-82	—	2	—	4	2	1	1	—	—	—	10	28 Okt.	22 Mär.	146
1882-83	—	—	**8**	5	4	2	13	1	—	—	33	14 Nov.	23 Apr.	161
1883-84	—	—	—	6	2	2	3	3	—	—	16	1 Dec.	25 Apr.	147
1884-85	—	—	7	8	7	2	6	—	—	—	30	17 Nov.	25 Mär.	129
1885-86	—	—	2	6	8	9	7	—	—	—	32	20 Nov.	15 Mär.	116
1886-87	—	—	—	12	6	3	4	3	1	—	29	2 Dec.	13 Mai	163
1887-88	—	**3**	—	13	6	12	15	**6**	—	—	**55**	**14 Okt.**	12 Apr.	182
1888-89	—	—	1	3	—	**19**	7	1	—	—	31	21 Nov.	3 Apr.	134
1889-90	—	—	3	2	3	5	7	—	—	—	20	26 Nov.	10 Mär.	105
Summe	0	11	114	221	215	240	257	72	9	0	1101			5532
Jahre	37	37	37	38	38	38	38	38	38	38	37			37
Mittel	0.0	0.3	3.1	5.8	5.7	6.3	6.8	1.9	0.2	0.0	30.1	16 Nov.	14 Apr.	150
Maxim.	—	3	8	14	13	19	19	6	2	—	55	14 Okt.	18 Mai	190
Minim.	—	—	—	—	—	—	—	—	—	—	8	16 Jan.	27 Feb.	75
Löningen (II 52)														
H = 27 m						(*Haase*)					h_r = 1.4 m, seit 1887 — 1 m			
1856-57	—	—	6	7	10	1	6	—	—	—	30	12 Nov.	23 Mär.	132
1857-58	—	—	—	—	2	3	9	2	—	—	16	17 Jan.	13 Apr.	87
1858-59	—	—	4	—	1	2	3	2	—	—	12	3 Nov.	2 Apr.	151
1859-60	—	—	1	4	6	10	12	1	—	—	34	23 Nov.	10 Apr.	140

Tage mit Schnee Schneegrenzen

Rhein

	Sept.	Okt.	Nov.	Dec.	Jan.	Feb.	März	Apr	Mai	Juni	Winter	Erster Schneefall	Letzter Schneefall	Zwischenzeit
1860-61	—	—	**7**	7	4	3	3	1	—	—	25	8 Nov.	29 Apr.	173
1861-62	—	—	—	4	4	5	4	3	—	—	20	6 Dec.	14 Apr.	130
1862-63	—	—	3	1	1	—	1	—	—	—	**6**	20 Nov.	10 Mär.	111
1863-64	—	—	—	5	—	13	3	1	—	—	22	22 Dec.	7 Apr.	108
1864-65	—	—	2	5	9	10	**19**	—	—	—	45	13 Nov.	27 Mär.	135
1865-66	—	—	—	—	3	2	9	—	1	—	15	10 Jan.	1 Mai	112
1866-67	—	—	5	2	13	3	11	1	1	—	36	18 Nov.	15 Mai	179
1867-68	—	—	1	8	8	2	2	2	—	—	23	20 Nov.	12 Apr.	145
1868-69	—	—	4	—	2	2	9	—	—	—	17	19 Nov.	27 Mär.	129
1869-70	—	**2**	4	8	4	9	10	—	1	—	38	27 Okt.	1 Mai	**187**
1870-71	—	—	4	6	9	4	2	2	1	—	28	13 Nov.	**17 Mai**	186
1871-72	—	—	6	6	2	2	5	—	—	—	21	10 Nov.	26 Mär.	138
1872-73	—	—	1	4	4	10	2	4	—	—	25	13 Nov.	27 Apr.	166
1873-74	—	—	—	—	—	3	4	—	—	—	7	**7 Feb.**	20 Mär.	**42**
1874-75	—	—	5	**14**	3	10	6	—	—	—	38	11 Nov.	24 Mär.	134
1875-76	—	—	3	6	3	8	9	1	—	—	30	25 Nov.	12 Apr.	140
1876-77	—	—	6	3	4	8	8	1	1	—	31	4 Nov.	3 Mai	181
1877-78	—	1	1	4	6	—	12	1	—	—	25	17 Okt.	1 Apr.	167
1878-79	—	—	2	11	**16**	12	4	4	1	—	50	12 Nov.	7 Mai	177
1879-80	—	—	6	5	9	2	—	—	—	—	22	19 Nov.	**27 Feb.**	101
1880-81	—	1	3	7	10	7	8	1	—	—	37	23 Okt.	20 Apr.	180
1881-82	—	1	—	3	—	2	1	—	—	—	7	30 Okt.	22 Mär.	144
1882-83	—	—	6	8	4	2	14	1	—	—	35	15 Nov.	23 Apr.	160
1883-84	—	—	—	7	4	1	3	2	—	—	17	1 Dec.	23 Apr.	145
1884-85	—	—	**7**	4	6	1	4	—	—	—	22	17 Nov.	25 Mär.	129
1885-86	—	—	1	6	8	8	6	—	—	—	29	25 Nov.	17 Mär.	113
1886-87	—	—	—	7	4	2	3	1	—	—	17	1 Dec.	14 Apr.	135
1887-88	—	**2**	—	**14**	4	15	13	**6**	—	—	**54**	**14 Okt.**	12 Apr.	182
1888-89	—	—	—	1	3	**19**	9	1	—	—	33	30 Dec.	3 Apr.	95
1889-90	—	—	4	4	2	1	6	—	—	—	17	26 Nov.	10 Mär.	105
Summe	0	7	92	171	168	182	220	38	6	0	884			4739
Jahre	34	34	34	34	34	34	34	34	34	34	34			34
Mittel	0.0	0.2	2.7	5.0	4.9	5.4	6.5	1.1	0.2	0.0	26.0	22 Nov.	9 Apr.	139
Maxim.	—	2	7	14	16	19	19	6	1	—	54	14 Okt.	17 Mai	187
Minim.	—	—	—	—	—	—	—	—	—	—	6	7 Feb.	27 Feb.	42

Davos Platz (1158)

H = 1561 m (*Hinter Rhein, Albula Landwasser*) h_r = 2 m

1866-67				11	**20**	9	13	13	6	3			17 Jun.	
1867-68	1	9	6	14	10	5	14	10	—	—	69	24 Sep.	**25 Apr.**	**215**
1868-69	—	5	6	9	7	6	10	5	—	5	**53**	**24 Okt.**	22 Jun.	242
1869-70	—	6	8	12	5	7	11	5	3	1	58	17 Okt.	26 Jun.	253
1870-71	2	**12**	7	8	9	6	**5**	13	5	7	74	8 Sep.	27 Jun.	293
1871-72	1	5	8									28 Sep.		
1873-74	3	3	9	4	4	8	6	**2**	**15**	2	56	7 Sep.	29 Jun.	296
1874-75	— [1]	**1**	10	11								15 Aug.		
1875-76					5	16	17	6	9	2			16 Jun.	
1876-77	3 [1]	2	14	14	12	21	15	**20**	8	1	**111**	25 Aug.	3 Jul.	313
1877-78	2	3	12	16	13	6	**18**	9	3	2 [1]	85	22 Sep.	4 Jul.	286
1878-79	1	8	11	17	8	14	11	19	12	— [1]	103	14 Sep.	11 Jul.	301
1879-80	4	7	**16**	9	6	11	9	11	8	3	84	9 Sep.	13 Jun.	279
1880-81	5	5	5	16	8	9	11	10	4	5	78	16 Sep.	10 Jun.	270
1881-82	1 [1]	**12**	**3**	5	4	5	6	10	2	5 [1]	55	28 Aug.	*13* Jun.	*290*

Rhein

	Sept.	Okt.	Nov.	Dec.	Jan.	Feb.	März	Apr.	Mai	Juni	Winter	Erster Schneefall	Letzter Schneefall	Zwischenzeit
1882-83	**7**	6	**16**	16	6	5	10	7	6	4 [1]	85	13 Sep.	**22 Jul.**	313
1883-84	4 [1]	10	8	11	10	6	6	13	1	**11**	81		20 Jun.	
1884-85	—	8	4	12	3	9	6	6	13	2	63	4 Okt.	22 Jun.	262
1885-86	6	**12**	4	10	11	9	**5**	3	2	— [1]	65	12 Sep.		
1886-87	— [1]	4	8	**20**	**2**	4	15	3	14	— [1]	72			
1887-88	2	9	13	15	8	13	14	14	1	2 [1]	92	30 Sep.	2 Jul.	277
1888-89	3 [1]	9	9	**1**	6	**22**	8	11	—	—	72	**2 Aug.**	27 Apr.	269
1889-90	5 [1]	7	7	6	9	**1**	6	9	1	2 [1]	58	24 Aug.	13 Jul.	**324**
Summe	50	143	184	237	166	192	216	199	113	57	1414			4483
Jahre	21	21	21	21	21	21	21	21	21	21	19			16
Mittel	2.4	6.8	8.8	11.3	7.9	9.1	10.3	9.5	5.4	2.7	75.4	13 Sep.	20 Jun.	281
Maxim.	7	12	16	20	20	22	18	20	15	11	111	2 Aug.	22 Jul.	324
Minim.	—	1	3	1	2	1	5	2	—	—	53	24 Okt.	25 Apr.	215

[1] Ausserdem im Juli 1878 : 1, 1879 : 2, 1882 : 1, 1883 : 2, 1886 : 3, 1887, 1888 je 1, 1890 : 3; im August 1874, 1876, 1881, 1883, 1886 je 1, 1888 : 3, 1889 : 2.

Altstätten (II 70)

(Aach)

H = 470 m [seit 1887 = 10* m h_r = 18.3 m, seit 1882 = 1.5 m,

1863-64				8	3	5	5	3	1	—			4 Mai	
1864-65	—	—	3	5	9	11	**15**	—	—	—	43	6 Nov.	30 Mär.	145
1865-66	—	1	—	1	2	4	6	1	—	—	**15**	28 Okt.	2 Apr.	157
1866-67	—	—	5	—	**14**	2	5	1	1	—	28	17 Nov.	**24 Mai**	189
1867-68	—	4	5	15	9	10	4	—	—	—	47	4 Okt.	28 Mär.	177
1868-69	—	—	3	—	2	**1**	10	—	—	—	16	8 Nov.	29 Mär.	142
1869-70	—	6	6	6	8	5	8	2	—	—	41	22 Okt.	29 Apr.	190
1870-71	—	—	1	8	10	2	4	2	—	—	27	11 Nov.	2 Apr.	143
1871-72	—	1	6	4	3	3	5	1	—	—	23	22 Okt.	9 Apr.	171
1872-73	—	1	4	2	5	8	1	**7**	—	—	28	12 Okt.	30 Apr.	201
1873-74	—	—	—	3	7	8	6	—	2	—	26	**1 Dec.**	16 Mai	167
1874-75	—	—	6	**16**	4	9	10	—	—	—	45	12 Nov.	29 Apr.	169
1875-76	—	—	7	11	3	7	6	2	1	—	37	20 Nov.	14 Mai	177
1876-77	—	1	8	4	6	12	9	4	—	—	44	31 Okt.	21 Apr.	173
1877-78	—	1	4	12	10	2	**15**	2	—	—	46	9 Okt.	12 Apr.	186
1878-79	—	1	8	**16**	6	8	6	2	1	—	48	30 Okt.	11 Mai	194
1879-80	—	1	**9**	9	9	4	—	—	—	—	32	17 Okt.	**27 Feb.**	**134**
1880-81	—	1	1	2	11	4	3	4	**2**	—	28	24 Okt.	12 Mai	201
1881-82	—	**7**	—	5	**1**	6	3	3	—	—	25	5 Okt.	11 Apr.	189
1882-83	—	—	5	5	7	2	10	1	1	—	31	17 Nov.	10 Mai	175
1883-84	—	—	4	11	7	5	4	2	—	—	33	11 Nov.	11 Apr.	153
1884-85	—	3	**9**	5	3	5	3	—	—	—	28	11 Okt.	24 Mär.	165
1885-86	1	3	—	9	10	10	7	2	—	—	42	**29 Sep.**	11 Apr.	195
1886-87	—	—	2	15	3	3	11	3	1	—	38	9 Nov.	21 Mai	194
1887-88	—	6	2	11	6	12	7	6	—	—	**50**	14 Okt.	12 Apr.	182
1888-89	—	1	4	—	7	**22**	10	4	—	—	48	6 Okt.	25 Apr.	**202**
1889-90	—	—	4	8	3	4	3	5	—	—	27	27 Nov.	12 Apr.	137
Summe	1	38	106	191	168	174	176	57	10	0	896			4508
Jahre	26	26	26	27	27	27	27	27	27	27	26			26
Mittel	0.0	1.5	4.1	7.1	6.2	6.4	6.5	2.1	0.4	0.0	34.3	29 Okt.	20 Apr.	174
Maxim.	1	7	9	16	14	22	15	7	2	—	50	29 Sep.	24 Mai	202
Minim.	—	—	—	—	1	1	—	—	—	—	15	1 Dec.	27 Feb.	134

Tage mit Schnee Schneegrenzen

Rhein

Trogen (II 72)

H = 900* m (*Bodensee, Goldach*) h_r = 1.4 m

	Sept.	Okt.	Nov.	Dec.	Jan.	Feb.	März	Apr.	Mai	Juni	Winter	Erster Schneefall	Letzter Schneefall	Zwischenzeit
1863-64				13	4	9	10	5	2	—			5 Mai	
1864-65	—	—	8	**2**	7	**19**	**18**	—	—	1	55	6 Nov.	**30 Jun.**	237
1865-66	—	1	**1**	3	9	**1**	11	1	4	—	**31**	29 Okt.	15 Mai	199
1866-67	—	—	10	10	12	6	9	5	3	—	55	**14 Nov.**	26 Mai	194
1867-68	—	8	8	12	9	8	13	7	—	—	65	4 Okt.	18 Apr.	198
1868-69	—	2	6	3	5	4	16	7	—	—	43	24 Okt.	19 Apr.	178
1869-70	—	4	7	11	11	8	11	6	2	—	60	23 Okt.	4 Mai	194
1870-71	—	5	4	12	**13**	6	8	3	1	**3**	55	10 Okt.	27 Jun.	**261**
1871-72	—	1	9	9	8	5	6	7	4	—	49	25 Okt.	14 Mai	203
1872-73	—	1	9	12	**3**	9	6	**12**	4	—	56	12 Okt.	31 Mai	232
1873-74	—	4	3	5	8	11	11	5	**12**	—	59	9 Okt.	18 Mai	222
1874-75	—	1	9	**22**	6	11	13	3	—	—	65	23 Okt.	15 Apr.	**175**
1876-77	—	1	7	7	9	14	10	6	1	—	55	31 Okt.	1 Mai	183
1877-78	—	4	5	11	10	3	14	4	—	—	51	8 Okt.	**12 Apr.**	187
1878-79	—	4	10	11	7	10	8	9	8	—	**67**	28 Okt.	28 Mai	213
1879-80	—	6	**14**	10	4	6	—	5	5	—	50	16 Okt.	19 Mai	217
1880-81	—	3	2	3	8	10	4	9	4	**3**	46	24 Okt.	9 Jun.	229
1881-82	—	**10**	**1**	6	4	5	9	3	3	1	42	4 Okt.	15 Jun.	255
1882-83	—	—	**14**	9	8	6	17	5	5	—	64	10 Nov.	20 Mai	192
1883-84	—	5	5	12	8	7	8	8	—	1	54	4 Okt.	17 Jun.	258
1884-85	—	5	10	10	**3**	6	11	3	7	—	55	11 Okt.	*18* Mai	*220*
1885-86	**3**	8	3	9	10	5	5	4	1	—	48	**28 Sep.**	16 Mai	231
1886-87	—	—	7	14	4	4	14	4	6	—	53	9 Nov.	24 Mai	197
Summe	3	73	152	216	170	173	232	121	72	9	1178			4675
Jahre	22	22	22	23	23	23	23	23	23	23	22			22
Mittel	0.1	3.3	6.9	9.4	7.4	7.5	10.1	5.3	3.1	0.4	53.5	20 Okt.	19 Mai	212
Maxim.	3	10	14	22	13	19	18	12	12	3	67	28 Sep.	30 Jun.	261
Minim.	—	—	1	2	3	1	—	—	—	—	31	14 Nov.	12 Apr.	175

St. Gallen (II 72)

H = 680 m (*Bodensee, Steinach*) h_r = 1.5 m

1863-64				8	5	8	8	3	3	—			5 Mai	
1864-65	—	—	4	3	**12**	15	**19**					6 Nov.		
1865-66				**1**	6	8	5	1	2	—			15 Mai	
1866-67	—	—	6	4	10	4	5	2	—	—	31	14 Nov.	22 Apr.	160
1867-68	—	5	8	12	9	5	11	6	—	—	56	4 Okt.	17 Apr.	197
1868-69	—	—	5	**1**	4	—	12	1	—	—	**23**	7 Nov.	**4 Apr.**	149
1869-70	—	3	6	7	9	5	8	2	1	—	41	22 Okt.	3 Mai	194
1870-71	—	1	1	9	**12**	2	4	1	1	—	31	28 Okt.	1 Mai	186
1871-72	—	1	5	8	4	2	6	3	2	—	31	26 Okt.	11 Mai	199
1872-73	—	—	4	4	4	6	5	7	1	—	31	10 Nov.	**31 Mai**	203
1873-74	—	—	1	3	5	8	6	—	**6**	—	29	**30 Nov.**	17 Mai	169
1874-75	—	—	7	**14**	5	10	8	2	—	—	46	11 Nov.	14 Apr.	155
1875-76	—	1	9	9	2	6	9	1	4	—	41	28 Okt.	14 Mai	200
1876-77	—	1	5	5	5	11	12	4	1	—	44	31 Okt.	1 Mai	183
1877-78	—	2	4	11	10	2	12	3	—	—	44	8 Okt.	12 Apr.	187
1878-79	—	3	7	13	9	11	6	3	*1*	—	53	29 Okt.	12 Mai	196
1879-80	—	2	**11**	10	8	5	—	1	4	—	41	15 Okt.	19 Mai	218

Rhein

	Sept.	Okt.	Nov.	Dec.	Jan.	Feb.	März	Apr.	Mai	Juni	Winter	Erster Schneefall	Letzter Schneefall	Zwischenzeit
1880-81	--	1	3	4	7	8	3	8	3	—	37	*24* Okt.	13 Mai	*202*
1881-82	—	5	—	3	**1**	5	6	3	—	—	**23**	26 Okt.	11 Apr.	168
1882-83	—	—	9	6	6	3	16	4	1	—	45	10 Nov.	10 Mai	182
1883-84	—	2	4	12	8	6	7	3	—	—	42	4 Okt.	21 Apr.	201
1884-85	—	2	7	8	3	5	10	3	5	—	43	11 Okt.	15 Mai	217
1885-86	**2**	5	2	8	11	6	5	2	2	—	43	**28 Sep.**	*18* Mai	*233*
1886-87	—	—	7	13	5	3	10	3	**6**	—	47	9 Nov.	23 Mai	196
1887-88	—	**7**	6	10	4	12	10	**11**	—	—	**60**	11 Okt.	21 Apr.	194
1888-89	—	5	4	**1**	7	**23**	12	7	—	—	59	6 Okt.	26 Apr.	203
1889-90	—	—	5	9	8	6	5	6	—	—	39	26 Nov.	26 Apr.	**152**
Summe	2	46	130	196	179	185	220	90	43	0	980			4544
Jahre	25	25	25	27	27	27	27	26	26	26	24			24
Mittel	0.1	1.8	5.2	7.3	6.6	6.9	8.1	3.5	1.7	0.0	41.2	27 Okt.	3 Mai	189
Maxim.	2	7	11	14	12	23	19	11	6	—	60	28 Sep.	31 Mai	*233*
Minim.	—	—	—	1	1	—	—	—	—	—	23	30 Nov.	4 Apr.	152

Bregenz (II 76)

H = 410 m (*Bodensee*) h_r = 1.3 m

1853-54					2	14	1	3	—	—				
1854-55	—	—	8	12	9	11	12	3	—	—	55			
1873-74					7	7	5	—	**5**	—				
1874-75	—	—	7	**20**	3	5	10	—	—	—	45			
1875-76	—	—	7	8	3	6	9	2	—	—	35			
1876-77	—	1	7	4	5	7	9	3	—	—	36			
1877-78	—	—	2	8	12	3	13	1	—	—	39			
1878-79	—	2	7	17	10	10	6	2	3	—	**57**			
1879-80	—	2	**13**	11	7	4	—	—	—	—	37			
1880-81	—	1	1	3	13	4	3	4	2	—	31			
1881-82	—	**4**	—	3	**1**	6	5	3	—	—	**22**			
1882-83	—	—	9	8	4	3	**15**	2	1	—	42			
1883-84	—	—	4	12	7	6	3	1	—	—	33			
1884-85	—	1	11	6	4	3	5	0	1	—	31			
1885-86	1	**4**	—	8	**14**	9	9	1	1	—	47			
1886-87	—	—	1	16	5	**2**	8	3	2	—	37			
1887-88	—	**4**	2	12	4	13	8	**7**	—	—	50			
1888-89	—	2	2	**1**	7	**22**	10	3	—	—	47			
1889-90	—	—	4	6	6	3	3	5	—	—	27			
Summe	1	21	85	155	123	138	134	43	15	0	671			
Jahre	17	17	17	17	19	19	19	19	19	19	17			
Mittel	0.1	1.2	5.0	9.1	6.5	7.3	7.1	2.3	0.8	0.0	39.4			
Maxim.	1	4	13	20	14	22	15	7	5	—	57			
Minim.	—	—	—	1	1	2	—	—	—	—	22			

Isny (II 77)

H = 720* m (*Bodensee, Argen, Unt. Argen*) h_r = 1.2 m

1832-33								8	—	—			30 Apr.	
1833-34	—	1	5	11	5	5	7	6	—	—	40	17 Okt.	14 Apr.	180
1834-35	—	4	1	7	3	9	6	7	—	—	37	18 Okt.	27 Apr.	192
1835-36	—	4	6	4	6	13	4	6	3	—	46	11 Okt.	28 Mai	231
1836-37	—	2	12	11	6	4	10	4	3	—	52	28 Okt.	11 Mai	196

Tage mit Schnee Schneegrenzen

Rhein

	Sept.	Okt.	Nov.	Dec.	Jan.	Feb.	März	Apr.	Mai	Juni	Winter	Erster Schneefall	Letzter Schneefall	Zwischenzeit
1837-38	—	1	15	1	5	8	9	6	1	—	46	25 Okt.	10 Mai	198
1838-39	—	2	1	3	13	6	7	3	1	—	36	13 Okt.	16 Mai	216
1839-40	—	1	1	2	2	**2**	8	—	1	—	**17**	30 Okt.	23 Mai	207
1840-41	—	4	3	3	10	5	2	3	—	1	31	23 Okt.	**8 Jun.**	229
1841-42	—	—	4	5	8	4	10	*1*	—	—	32	14 Nov.	9 Apr.	**147**
1842-43	—	2	5	2	13	3	6	5	1	—	37	20 Okt.	9 Mai	202
1843-44	1	2	5	2	**15**	11	6	1	2	—	45	29 Sep.	27 Mai	**242**
1844-45	—	—	4	—	8	15	10	2	4	—	43	22 Nov.	20 Mai	180
1845-46	—	—	3	10	**1**	7	3	3	—	—	27	22 Nov.	27 Apr.	157
1846-47	—	—	3	9	5	7	7	10	1	—	42	23 Nov.	1 Mai	160
1847-48	—	1	1	3	5	3	6	5	—	—	24	26 Okt.	27 Apr.	185
1848-49	—	1	6	2	8	3	9	8	—	—	37	22 Okt.	23 Apr.	184
1849-50	—	—	4	9	8	6	11	2	2	—	42	15 Nov.	3 Mai	170
1850-51	—	9	3	4	2	4	9	6	2	—	39	1 Okt.	20 Mai	232
1851-52	—	2	10	4	4	8	7	3	2	—	40	30 Okt.	3 Mai	187
1852-53	—	—	1	1	4	15	12	10	1	—	44	22 Nov.	8 Mai	168
1853-54	—	1	2	4	6	12	3	5	—	—	33	3 Okt.	30 Apr.	210
1854-55	—	—	9	13	7	11	7	7	3	—	57	5 Nov.	16 Mai	193
1855-56	—	—	6	9	5	9	2	1	5	—	37	2 Nov.	6 Mai	187
1856-57	—	—	**17**	9	10	3	6	6	—	—	51	3 Nov.	24 Apr.	173
1857-58	—	—	2	3	7	7	8	2	3	—	32	26 Nov.	8 Mai	164
1858-59	—	2	7	6	5	7	4	7	—	—	38	12 Okt.	23 Apr.	194
1859-60	—	3	5	14	9	12	17	10	1	—	71	22 Okt.	29 Mai	221
1860-61	—	3	5	11	6	4	16	3	3	—	51	9 Okt.	6 Mai	210
1861-62	—	1	6	4	9	3	5	6	—	—	34	31 Okt.	17 Apr.	169
1862-63	—	1	3	9	9	3	9	3	—	—	37	20 Okt.	26 Apr.	189
1863-64	—	—	1	8	2	6	11	6	—	—	34	11 Nov.	17 Apr.	159
1864-65	—	1		3	8	14	11	1	—	—		25 Okt.	**1 Apr.**	159
1865-66	—	—	—	3	8	15	9	1	1	—	37	**15 Dec.**	15 Mai	152
1866-67	—	—	12	6	10	8	8	3	3	—	50	10 Nov.	24 Mai	196
1867-68	—	8	9	**20**	12	3	16	9	—	—	**77**	4 Okt.	18 Apr.	198
1868-69	—	2	5	1	2	**2**	9	1	—	—	22	24 Okt.	5 Apr.	164
1869-70	—	5	7	9	9	4	8	3	1	—	46	22 Okt.	4 Mai	195
1870-71	—	3	2	9	10	4	5	3	1	—	37	10 Okt.	1 Mai	204
1871-72	—	1	6	4	6	3	6	3	2	—	31	26 Okt.	11 Mai	199
1872-73	—	—	5	9	4	6	5	11	1	—	41	11 Nov.	31 Mai	202
1873-74	—	4	6	5	8	8	6	2	**11**	—	50	9 Okt.	18 Mai	222
1874-75	—	—	8	12	5	6	8	1	—	—	40	11 Okt.	7 Apr.	179
1875-76	—	3	6		4	5	14	5	6	—		25 Okt.	14 Mai	203
1876-77	—	1	4	3	11	14	**18**	4	—	—	55	31 Okt.	20 Apr.	172
1877-78	—	3	7	13	13	**2**	17	3	—	—	58	8 Okt.	11 Apr.	186
1878-79	—	2	12	14	8	13	7	5	4	—	65	30 Okt.	28 Mai	211
1879-80	—	5	13	6	5	7	**1**	2	4	—	43	15 Okt.	19 Mai	218
1880-81	—	2	1	7	7	9	5	10	5	—	46	24 Okt.	13 Mai	202
1881-82	—	9	—	7	6	6	6	3	1	—	38	4 Okt.	16 Mai	225
1882-83	—	—	13	12	9	8	**18**	5	3	—	68	10 Nov.	11 Mai	183
1883-84	—	4	5	13	9	6	11	5	—	—	53	4 Okt.	26 Apr.	206
1884-85	—	5	11	9	5	7	11	3	3	—	54	10 Okt.	15 Mai	218
1885-86	**2**	5	2	8	13	9	9	3	1	—	52	28 Sep.	3 Mai	218
1886-87	—	—	7	17	7	4	12	3	8	—	58	8 Nov.	24 Mai	198
1887-88	—	**10**	4	15	6	14	15	**12**	—	—	76	11 Okt.	21 Apr.	194
1888-89	—	6	5	1	8	**21**	14	7	—	—	62	5 Okt.	26 Apr.	204
1889-90	1	—	6	6	8	4	6	5	—	—	36	**21 Sep.**	12 Apr.	204
Summe	4	126	312	395	407	417	492	268	94	1	2427			11044
Jahre	57	57	56	56	57	57	57	58	58	58	55			57

Rhein

	Sept.	Okt.	Nov.	Dec.	Jan.	Feb.	März	Apr.	Mai	Juni	Winter	Erster Schneefall	Letzter Schneefall	Zwischenzeit
Mittel	0.1	2.2	5.6	7.1	7.1	7.3	8.6	4.6	1.6	0.0	44.2	24 Okt.	5 Mai	194
Maxim.	2	10	17	20	15	21	18	12	11	1	77	21 Sep.	8 Jun.	242
Minim.	—	—	—	—	1	2	1	—	—	—	17	15 Dec.	1 Apr.	147

Friedrichshafen (II 79)

H = 407 m (*Bodensee*) h_r = 1.1 m

1852-53					3	6	9	—	—	—			15 Apr.	
1853-54	—	—	1	7	3	11	1	1	—	—	24	26 Nov.	30 Apr.	156
1854-55	—	—	4	6	9	13	6	1	—	—	39	9 Nov.	25 Apr.	168
1855-56	—	—	1	9	3	2	1	1	2	—	19	6 Nov.	4 Mai	181
1856-57	—	—	7	6	8	—	5	2	—	—	28	13 Nov.	24 Apr.	163
1857-58	—	—	1	3	7	4	8	—	—	—	23	27 Nov.	15 Mär.	**109**
1858-59	—	1	5	1	4	5	1	1	—	—	18	30 Okt.	1 Apr.	154
1859-60	—	1	3	10	**1**	7	9	5	—	—	36	22 Okt.	26 Apr.	188
1860-61	—	1	2	7	4	1	4	1	—	—	20	12 Okt.	28 Apr.	**199**
1861-62	—	—	1	3	6	2	4	3	—	—	19	17 Nov.	15 Apr.	150
1862-63	—	—	1	5	4	2	2	1	—	—	15	27 Nov.	24 Apr.	149
1863-64	—	—	—	4	3	7	2	1	—	—	17	4 Dec.	8 Apr.	127
1864-65	—	—	2	3	**14**	8	**18**	—	—	—	45	25 Nov.	31 Mär.	127
1865-66	—	—	—	2	2	4	5	2	—	—	**15**	**14 Dec.**	4 Apr.	112
1866-67	—	—	2	1	11	2	5	1	1	—	23	17 Nov.	**24 Mai**	189
1867-68	—	—	7	13	9	3	4	4	—	—	40	6 Nov.	13 Apr.	160
1868-69	—	—	7	—	2	1	7	—	—	—	17	7 Nov.	28 Mär.	142
1869-70	—	**4**	5	3	5	5	4	—	—	—	26	22 Nov.	23 Mär.	122
1870-71	—	—	1	7	8	2	5	1	—	—	24	11 Nov.	1 Apr.	142
1871-72	—	—	5	6	3	3	4	—	—	—	21	12 Nov.	25 Mär.	135
1872-73	—	—	3	1	**1**	4	1	5	—	—	**15**	11 Nov.	28 Apr.	169
1873-74	—	—	—	3	6	8	5	—	**3**	—	25	6 Dec.	17 Mai	163
1874-75	—	—	6	17	3	8	10	—	—	—	44	11 Nov.	29 Mär.	139
1875-76	—	1	5	9	3	8	12	2	—	—	40	28 Okt.	12 Apr.	168
1876-77	—	1	5	2	9	10	12	4	—	—	43	31 Okt.	24 Apr.	176
1877-78	—	2	2	10	13	5	14	1	—	—	47	9 Okt.	2 Apr.	176
1878-79	—	2	7	**18**	7	8	7	1	2	—	**52**	30 Okt.	11 Mai	194
1879-80	—	—	8	7	5	5	—	—	—	—	25	2 Nov.	**27 Feb.**	118
1880-81	—	1	2	4	8	4	4	2	1	—	26	24 Okt.	10 Mai	199
1881-82	—	2	—	4	**1**	5	5	1	—	—	18	16 Okt.	11 Apr.	178
1882-83	—	—	8	8	4	2	14	1	1	—	38	15 Nov.	10 Mai	177
1883-84	—	—	3	11	5	6	5	—	—	—	30	11 Nov.	25 Mär.	136
1884-85	—	—	**9**	5	4	4	5	—	2	—	29	17 Nov.	15 Mai	180
1885-86	1	1	—	7	10	6	6	2	—	—	33	**28 Sep.**	10 Apr.	195
1886-87	—	—	2	15	7	2	6	3	1	—	36	21 Nov.	13 Mai	174
1887-88	—	**4**	1	13	5	8	8	**7**	—	—	46	14 Okt.	13 Apr.	183
1888-89	—	—	3	1	6	**19**	10	2	—	—	41	6 Nov.	3 Apr.	149
1889-90	—	—	4	6	4	5	3	4	—	—	26	27 Nov.	12 Apr.	137
Summe	1	21	123	237	210	205	231	60	13	0	1083			5884
Jahre	37	37	37	37	38	38	38	38	38	38	37			37
Mittel	0.0	0.6	3.3	6.4	5.5	5.4	6.1	1.6	0.3	0.0	29.2	9 Nov.	16 Apr.	159
Maxim.	1	4	9	18	14	19	18	7	3	—	52	28 Sep.	24 Mai	199
Minim.	—	—	—	—	1	—	—	—	—	—	15	14 Dec.	27 Feb.	109

Rhein

	Sept.	Okt.	Nov.	Dec.	Jan.	Feb.	März	Apr.	Mai	Juni	Winter	Erster Schneefall	Letzter Schneefall	Zwischenzeit
Meersburg (II 81) (*Bodensee*)														
H = 435 m													h_r = 1 m	
1868-69				—	—	—	7	—	—	—				
1869-70	—	2	4	6	5	4	6	—	1	—	28			
1870-71	—	—	—	13	11	3	4	—	—	—	31			
1871-72	—	—	5	8	5	2	4	—	—	—	24			
1872-73	—	—	5	1	4	6	1	**9**	—	—	26			
1873-74	—	—	—	1	5	7	5	—	**5**	—	23			
1874-75	—	1	**9**	12	4	8	**10**	—	—	—	**44**			
1875-76	—	—	6	10	4	6	**10**	1	—	—	37			
1876-77	—	1	5	1	5	7	6	1	—	—	26			
1877-78	—	—	1	8	8	1	**10**	—	—	—	28			
1878-79	—	**2**	7	**14**	6	11	3	1	—	—	**44**			
1879-80	—	1	7	9	4	3	—	—	—	—	24			
1880-81	—	1	2	2	9	3	3	2	—	—	24			
1881-82	—	—	—	4	1	1	3	1	—	—	**10**			
1882-83	—	—	6	7	3	1	**10**	2	1	—	30			
1883-84	—	—	1	7	3	3	1	—	—	—	15			
1884-85	—	—	7	2	2	3	1	—	1	—	16			
1885-86	1	1	—	6	**14**	6	6	—	—	—	34			
1886-87	—	—	2	12	5	1	3	2	—	—	25			
1887-88	—	1	1	11	3	9	6	3	—	—	34			
1888-89	—	—	2	—	4	**13**	6	3	—	—	28			
1889-90	—	—	4	1	2	3	3	5	—	—	18			
Summe	1	10	74	135	107	101	110	30	8	0	569			
Jahre	21	21	21	22	22	22	22	22	22	22	21			
Mittel	0.0	0.5	3.5	6.1	4.9	4.6	5.0	1.4	0.4	0.0	26.4			
Maxim.	1	2	9	14	14	13	10	9	5	—	44			
Minim.	—	—	—	—	—	—	—	—	—	—	10			
Lohn (II 84) (*Rhein*)														
H = 645 m													h_r = 1.5 m	
1863-64				6	3	3	4	2	1	—			5 Mai	
1864-65	—	—	3	3	**12**	12	**16**	—	—	—	46	25 Nov.	31 Mär.	**127**
1865-66	—	—	—	3	5	7	9	1	1	—	26	**1 Dec.**	15 Mai	166
1866-67	—	—	8	2	9	5	3	1	1	—	29	17 Nov.	23 Mai	188
1867-68	—	**8**	6	**13**	8	3	10	2	—	—	**50**	4 Okt.	13 Apr.	193
1868-69	—	1	6	—	2	**1**	12	1	—	—	23	29 Okt.	4 Apr.	158
1869-70	—	3	4	6	5	3	5	—	1	—	27	26 Okt.	4 Mai	191
1870-71	—	—	2	11	11	5	5	1	—	—	35	11 Nov.	1 Apr.	142
1871-72	—	1	5	8	7	2	4	—	—	—	27	26 Okt.	**24 Mär.**	151
1872-73	—	—	7	2	5	12	7	**9**	1	—	43	11 Nov.	**31 Mai**	202
1873-74	—	1	1	2	5	7	7	—	**5**	—	28	31 Okt.	17 Mai	199
1874-75	—	—	7	**13**	5	8	10	—	—	—	43	16 Nov.	28 Mär.	133
1875-76	—	—	5	4	4	8	13	1	1	—	36	9 Nov.	3 Mai	177
1876-77	—	2	4	1	8	11	9	3	—	—	38	30 Okt.	18 Apr.	171
1877-78	—	—	4	9	10	**1**	9	2	—	—	35	20 Nov.	2 Apr.	134
1878-79	—	1	7	6	6	13	1	8	1	—	43	30 Okt.	11 Mai	194
1879-80	—	2	9	6	3	4	—	2	—	—	26	16 Okt.	29 Apr.	197
1880-81	—	1	1	4	7	3	6	4	1	—	27	24 Okt.	10 Mai	199
1881-82	—	3	—	7	2	2	4	1	—	—	19	16 Okt.	11 Mai	178

Rhein

	Sept.	Okt.	Nov.	Dec.	Jan.	Feb.	März	Apr.	Mai	Juni	Winter	Erster Schneefall	Letzter Schneefall	Zwischenzeit
1882-83	—	—	**10**	6	6	4	11	1	1	—	39	11 Nov.	10 Mai	181
1883-84	—	1	2	11	6	4	1	4	—	—	29	22 Okt.	22 Apr.	184
1884-85	—	1	6	7	3	5	2	3	2	—	29	13 Okt.	15 Mai	**215**
1885-86	1	3	—	4	7	3	5	2	—	—	25	**28 Sep.**	11 Apr.	196
1886-87	—	—	5	11	3	3	9	2	3	—	36	9 Nov.	23 Mai	196
1887-88	—	5	4	12	4	7	10	6	—	—	48	12 Okt.	13 Apr.	185
1888-89	—	4	6	—	3	**17**	6	2	—	—	38	6 Okt.	4 Apr.	181
1889-90	—	—	4	3	**1**	3	2	2	—	—	**15**	27 Nov.	11 Apr.	136
Summe	1	37	116	160	150	156	180	60	19	0	860			4574
Jahre	26	26	26	27	27	27	27	27	27	27	26			26
Mittel	0.0	1.4	4.5	5.9	5.6	5.8	6.7	2.2	0.7	0.0	32.8	31 Okt.	25 Apr.	177
Maxim.	1	8	10	13	12	17	16	9	5	—	50	28 Sep.	31 Mai	215
Minim.	—	—	—	—	1	1	—	—	—	—	15	1 Dec.	24 Mär.	127

Höchenschwand (II 110)

H = 1011 m — (*Wutach, Schlücht, Schwarza*) — h_r = 1.5 m

1868-69				5	4	7	18	3	—	—				
1869-70	—	3	5	10	10	9	8	3	3	—	51			
1870-71	—	—	6	14	10	**3**	7	2	—	—	42			
1871-72	—	1	6	5	4	5	7	4	5	—	37			
1872-73	—	1	6	9	7	13	7	11	4	1	59			
1873-74	—	3	7	**2**	5	7	6	4	4	—	38			
1874-75	—	1	8	9	7	9	8	**1**	—	—	43			
1875-76	—	4	12	7	5	10	20	3	5	—	66			
1876-77	—	1	10	7	13	12	20	7	1	—	71			
1877-78	—	4	9	14	14	6	**23**	4	—	—	74			
1878-79	—	4	**16**	14	11	15	8	11	**8**	—	87			
1879-80	—	4	**16**	9	4	7	**1**	7	2	—	50			
1880-81	—	1	2	7	6	6	3	4	4	**2**	**35**			
1881-82	—	5	**1**	5	**2**	6	7	4	5	**2**	37			
1882-83	—	—	7	6	8	8	16	5	3	—	53			
1883-84	—	3	6	15	7	8	6	10	—	—	55			
1884-85	—	4	9	13	3	8	8	6	5	—	56			
1885-86	1	9	2	10	**17**	8	7	4	1	—	59			
1886-87	—	—	6	19	5	6	15	3	**8**	—	62			
1887-88	—	**10**	9	**21**	8	18	16	**15**	—	—	**97**			
1888-89	—	7	8	**2**	8	**21**	17	8	—	—	71			
1889-90	1	2	5	7	9	**3**	5	7	—	—	39			
Summe	2	67	156	210	167	195	233	126	58	5	1182			
Jahre	21	21	21	22	22	22	22	22	22	22	21			
Mittel	0.1	3.2	7.4	9.5	7.6	8.9	10.6	5.7	2.6	0.2	55.8			
Maxim.	1	10	16	21	17	21	23	15	8	2	97			
Minim.	—	—	1	2	2	3	1	1	—	—	35			

St. Beatenberg (II 113)

H = 1150 m — (*Aare, Thuner See*) — h_r = 1.1 m

1863-64				8	**3**	6	10	4	1	—			27 Mai	
1864-65	—	1	9	4	10	13	**18**	—	—	—	55	15 Okt.	**31 Mär.**	168

Rhein

	Sept.	Okt.	Nov.	Dec.	Jan.	Feb.	März	Apr.	Mai	Juni	Winter	Erster Schneefall	Letzter Schneefall	Zwischenzeit
1865-66	—	1	**4**	4	10	11	14	5	3	—	52	28 Okt.	15 Mai	200
1866-67	—	—	7	3	8	4	7	5	2	1	**37**	14 Nov.	16 Jun.	215
1867-68	—	8	6	15	11	5	13	7	—	1	66	4 Okt.	9 Jun.	250
1868-69	—	2	6	7	6	5	**18**	6	—	1	51	4 Okt.	1 Jun.	241
1869-70	—	8	6	11	8	5	11	5	4	—	58	20 Okt.	6 Mai	199
1870-71	—	8	6	7	12	5	9	3	1	3	54	11 Okt.	**26 Jun.**	259
1871-72	—	1	8	6	8	4	7	3	5	1	43	26 Okt.	5 Jun.	224
1872-73	1	1	6	10	6	8	5	7	3	—	47	21 Sep.	31 Mai	253
1873-74	1	2	5	5	4	9	10	7	**8**	1	52	16 Sep.	15 Jun.	273
1874-75	—	—	8	**17**	8	13	8	1	—	—	55	**15 Nov.**	9 Apr.	**146**
1875-76	—	3	9	8	**3**	8	14	2	5	—	52	10 Okt.	26 Mai	230
1876-77	—	1	**14**	5	10	13	**18**	7	1	—	69	31 Okt.	20 Mai	202
1877-78	—	1	7	14	**15**	**3**	16	4	—	—	60	8 Okt.	18 Apr.	193
1878-79	1	3	12	13	10	16	6	**14**	7	—	**82**	25 Sep.	29 Mai	247
1879-80	2	6	12	10	6	5	**1**	6	4	—	52	26 Sep.	10 Mai	228
1880-81	—	2	**4**	9	12	10	6	8	2	**5**	58	29 Okt.	*10* Jun.	225
1881-82	—	7	**4**	8	4	5	5	7	2	2	44	5 Okt.	*14* Jun.	253
1882-83	4	—	**14**	9	8	9	15	5	2	1	67	**13 Sep.**	*17* Jun.	**278**
1883-84	**7**	5	11	9	8	5	8	1	1	—	55	? Sep.	7 Mai	
1884-85	—	4	8	14	5	8	6	7	4	—	56	4 Okt.	19 Mai	228
1885-86	3	**9**	**4**	9	12	8	8	6	3	—	62	28 Sep.	16 Mai	231
1886-87	—	1	5	**17**	4	4	11	3	**8**	—	53	14 Okt.	27 Mai	226
1887-88	2	7	6	10	4	11	9	13	—	—	62	*28* Sep.	27 Apr.	213
1888-89	—	8	6	**1**	4	**22**	16	11	—	—	68	6 Okt.	26 Apr.	203
1889-90	1	4	6	6	4	4	7	12	—	—	44	25 Sep.	28 Apr.	216
Summe	22	93	193	239	203	219	276	159	66	16	1454			5601
Jahre	26	26	26	27	27	27	27	27	27	27	26			25
Mittel	0.8	3.6	7.4	8.9	7.5	8.1	10.2	5.9	2.4	0.6	55.4	10 Okt.	21 Mai	224
Maxim.	7	9	14	17	15	22	18	14	8	5	82	13 Sep.	26 Jun.	278
Minim.	—	—	4	1	3	3	1	—	—	—	37	15 Nov.	31 Mär.	146

Bern (II 115)

H = 570* m (*Aare*) h_r = ? m, seit 1867 = 5 m, seit 1878 = 20 m

1776-77					12	7	3	3	—	—			30 Apr.	
1777-78	—	—	3	12	3	8	3	—	—	—	29	9 Nov.	27 Mär.	139
1778-79	—	—	1	4	2	1	1	—	1	—	**10**	13 Nov.	5 Mai	174
1779-80	—	—	10	4	11	14	1	9	—	—	49	11 Nov.	21 Apr.	163
1780-81	—	—	9	4	7	12	1	—	—	—	33	7 Nov.	**1 Mär.**	115
1781-82	—	—	2	1	10	4	7	3	1	—	28	1 Nov.	7 Mai	188
1782-83	—	2	10	6	7	8	9	1	—	—	43	20 Okt.	22 Apr.	185
1783-84	—	—	—	3	10	10	6	5	—	—	34	1 Dec.	15 Apr.	137
1784-85	—	4	5	11	5	19						10 Okt.		
1785-86	—	—	1	5	2	3	7	1	1	—	20	9 Nov.	3 Mai	176
1786-87	1	2	3	10	6	2	—	2				**19 Sep.**		
1787-88	—	—	5	4	5	5	4	5	—	—	28	18 Nov.	8 Apr.	143
1788-89	—	—	2	11	6	13	**17**	1	—	—	50	19 Nov.	1 Apr.	134
1796-97					4	2	1	1	—	—			4 Apr.	
1797-98	—	—	2	3	6	4	7	—	—	—	22	19 Nov.	28 Mär.	130
1798-99	1	—	8	7	3	9	5	5	—	—	38	29 Sep.	27 Apr.	211
1799-1800	—	—	3	6	4	3	5	—	—	—	21	9 Nov.	22 Mär.	134
1800-01	—	—	4	9	5	7	4	2	—	—	31	12 Nov.	14 Apr.	154
1801-02	—	—	8	10	9	11	5	2	2	—	47	21 Nov.	16 Mai	177

Tage mit Schnee Schneegrenzen

Rhein

	Sept.	Okt.	Nov.	Dec.	Jan.	Feb.	März	Apr.	Mai	Juni	Winter	Erster Schneefall	Letzter Schneefall	Zwischenzeit
1802-03	—	1	3	7	5	7	6	—	2	—	31	28 Okt.	16 Mai	201
1803-04			4	7	5	15	3	5	—	—			21 Apr.	
1804-05	—	—	2	7	11	5	7	2	—	—	34	27 Nov.	7 Apr.	132
1805-06	—	6	2	12	8	8	7	4	—	—	47	11 Okt.	27 Apr.	199
1806-07	—	—	—	2	9	9	8	7	—	—	35	3 Dec.	*21 Apr.*	*140*
1807-08	—		3	6	10	12	4	2	—	—	*37*	*6 Nov.*	23 Apr.	*170*
1808-09	—	2	3	13	5	3	3	6	—	—	35	19 Okt.	20 Apr.	184
1809-10	1	1	6	6	2	8	1	1	—	—	26	29 Sep.	14 Apr.	198
1810-11	—	*1*	3	8	8	4	—	2	—	—	*26*	*31 Okt.*	12 Apr.	*164*
1811-12	—	—	1	8	11	3	8	3	—	—	34	25 Nov.	24 Apr.	152
1812-13	—	—	2	5	8	3	5	3	—	—	26	12 Nov.	23 Apr.	163
1813-14	—	*4*	7	3	**18**	7	4	1	—	—	44	25 Okt.	25 Apr.	183
1814-15	—	—	—	10	9	2	5	1	—	—	27	1 Dec.	23 Apr.	144
1815-16	—	—	5	11	12	7	5	4	1	—	45	3 Nov.	13 Mai	193
1816-17	—	—	7	5	7	8	7	9	—	—	43	11 Nov.	27 Apr.	168
1817-18	—	1	1	10	6	7	10	1	—	—	36	12 Okt.	12 Apr.	183
1818-19	—	—	1	1	5	6	2	1	—	—	16	21 Nov.	30 Apr.	161
1819-20	—	—	10	6		1	5	—	—	—		10 Nov.	25 Mär.	137
1835-36	—	2	4	3	6	8	4	4	1	—	32	20 Okt.	1 Mai	195
1836-37	—	3	5	9	3	4	11	7	1	—	43	29 Okt.	11 Mai	195
1837-38	—	—	**14**	3	15	10	9	8	1	—	60	3 Nov.	9 Mai	188
1838-39	—	3	3	3	**18**	9	4	5	1	—	46	13 Okt.	17 Mai	217
1839-40	—	4	—	5	8	6	9	—	1	—	33	28 Okt.	21 Mai	207
1840-41	—	4	3	6	15	9	3	5	—	—	45	22 Okt.	13 Apr.	174
1841-42	—	—	8	9	13	2	9	3	—	—	44	14 Nov.	4 Apr.	142
1842-43	—	3	8	1	10	3	5	3	1	—	34	20 Okt.	9 Mai	202
1843-44	—	1	2	1	12	12	8	1	—	—	37	18 Okt.	7 Apr.	173
1844-45	—	—	2	4	10	12	8	4	**3**	—	43	29 Nov.	20 Mai	173
1845-46	—	—	3	10	2	2	5	—	—	—	22	23 Nov.	29 Mär.	127
1846-47	—	—	2	15	4	11	5	6	1	—	44	19 Nov.	1 Mai	154
1847-48	—	—	4	4	8	2	11	2	—	—	31	17 Nov.	16 Apr.	152
1848-49	—	—	8	3	16	2	9	5	—	—	43	5 Nov.	23 Apr.	170
1849-50	—	—	4	9	8	6	9	2	2	—	40	15 Nov.	17 Mai	184
1850-51	—	4	3	6	7	6	6	6	1	—	39	22 Okt.	5 Mai	196
1851-52	—	1	13	3	4	9	3	1	2	—	36	17 Okt.	3 Mai	200
1852-53	—	—	—	—	6	**21**	10	**10**	—	—	47	**17 Jan.**	27 Apr.	101
1853-54	—	—	1	9	4	12	3	3	—	—	32	26 Nov.	28 Apr.	154
1854-55	—	—	**14**	9	10	14	9	4	—	—	60	4 Nov.	26 Apr.	174
1855-56	—	—	5	9	6	3	1	—	2	—	26	2 Nov.	4 Mai	185
1856-57	—	—	10	5	7	1	4	4	—	—	31	11 Nov.	24 Apr.	165
1857-58	—	—	2	2	8	5	11	—	2	—	30	21 Nov.	23 Mai	184
1858-59	—	1	2	6	5	7	2	4	—	**4**	31	30 Okt.	**11 Jun.**	**225**
1859-60	—	2	3	7	8	11	10	6	—	—	47	22 Okt.	21 Apr.	183
1860-61	—	—	5	12	—	—	6	—	2	—	25	18 Nov.	5 Mai	169
1861-62	—	—	1	2	8	5	4	3	—	—	23	17 Nov.	15 Apr.	150
1862-63	—	—	2	7	8	1	8	—	—	—	26	12 Nov.	21 Mär.	130
1863-64	—	—	—	6	5	9	5	1	—	—	26	2 Dec.	2 Apr.	123
1864-65	—	—	5	4	10	7	15	—	—	—	41	3 Nov.	31 Mär.	149
1865-66	—	—	—	—	3	4	6	2	—	—	15	7 Jan.	2 Apr.	**86**
1866-67	—	—	4	—	10	2	3	1	2	—	22	17 Nov.	24 Mai	189
1867-68	—	5	2	13	3	2	9	4	—	—	38	4 Okt.	13 Apr.	193
1868-69	—	—	5	2	1	1	13	1	—	—	23	6 Nov.	4 Apr.	150
1869-70	—	5	4	7	4	7	6	—	—	—	33	22 Okt.	29 Mär.	159
1870-71	—	—	2	9	7	5	5	—	—	—	28	12 Nov.	30 Mär.	139
1871-72	—	—	4	6	9	2	5	—	—	—	26	12 Nov.	25 Mär.	135

Rhein

	Sept.	Okt.	Nov.	Dec.	Jan.	Feb.	März	Apr.	Mai	Juni	Winter	Erster Schneefall	Letzter Schneefall	Zwischenzeit
1872-73	—	—	4	3	4	7	2	5	—	—	25	11 Nov.	28 Apr.	169
1873-74	—	—	1	3	3	6	5	—	2	—	20	30 Nov.	16 Mai	168
1874-75	—	—	7	15	4	9	4	1	—	—	40	15 Okt.	9 Apr.	177
1875-76	—	—	6	6	1	7	9	1	1	—	31	20 Nov.	3 Mai	166
1876-77	—	—	6	3	7	12	13	3	—	—	44	2 Nov.	24 Apr.	174
1877-78	—	—	2	10	8	—	14	2	—	—	36	25 Nov.	2 Apr.	129
1878-79	—	2	10	**17**	10	15	1	4	—	—	59	29 Okt.	18 Apr.	172
1879-80	—	1	8	8	5	4	—	1	—	—	27	16 Okt.	8 Apr.	176
1880-81	—	—	2	4	10	6	4	3	1	—	30	3 Nov.	10 Mai	189
1881-82	—	4	—	7	2	3	4	—	—	—	20	16 Okt.	27 Mär.	163
1882-83	—	—	10	8	6	4	13	1	1	—	43	16 Nov.	10 Mai	176
1883-84	—	—	3	13	4	6	2	3	—	—	31	12 Nov.	19 Apr.	160
1884-85	—	2	7	6	4	4	3	—	2	—	28	11 Okt.	18 Mai	220
1885-86	1	4	—	10	17	6	5	2	—	—	45	28 Sep.	10 Apr.	195
1886-87	—	—	3	13	5	5	10	3	**3**	—	42	9 Nov.	22 Mai	195
1887-88	—	**8**	3	9	6	14	12	**10**	—	—	**62**	11 Okt.	21 Apr.	194
1888-89	—	3	3	—	5	18	11	3	—	—	43	7 Okt.	4 Apr.	180
1889-90	—	—	4	6	6	4	4	4	—	—	28	27 Nov.	12 Apr.	137
Summe	4	86	372	587	644	619	545	243	41	4	2981			14564
Jahre	89	88	90	90	91	92	91	91	90	90	86			87
Mittel	0.0	1.0	4.1	6.5	7.1	6.7	6.0	2.7	0.5	0.0	34.6	6 Nov.	22 Apr.	168
Maxim.	1	8	14	17	18	21	17	10	3	4	62	19 Sep.	11 Jun.	225
Minim.	—	—	—	—	—	—	—	—	—	—	10	17 Jan.	1 Mär.	86

Vuadens (II 119)

H = 825 m (*Aare, Saane*) h_r = 1.5 m

1863-64				4	4	6	7	5	—	—			6 Apr.	
1864-65	—	—	3	4	**13**	9	**19**	1	—	—	49	25 Nov.	**1 Apr.**	**128**
1865-66	—	—	1	3	5	7	13	2	1	—	32	**28 Nov.**	15 Mai	169
1866-67	—	—	5	3	11	3	2	2	2	—	28	17 Nov.	24 Mai	189
1867-68	—	**8**	2	9	6	4	8	4	—	—	41	4 Okt.	13 Apr.	193
1868-69	—	—	4	**2**	3	**2**	14	2	—	1	28	6 Nov.	1 Jun.	208
1869-70	—	5	4	5	1	8	4	1	1	—	29	20 Okt.	3 Mai	196
1870-71	—	—	4	7	7	3	5	2	—	1	29	1 Nov.	4 Jun.	216
1871-72	—	—	4	4	8	3	5	—	3	—	27	12 Nov.	19 Mai	190
1872-73	—	—	3	5	7	3	3	7	1	—	29	3 Nov.	4 Mai	183
1873-74	—	1	2	**2**	3	5	5	2	**7**	—	27	31 Okt.	19 Mai	201
1874-75	—	—	7	12	4	7	7	2	—	—	39	16 Nov.	9 Apr.	145
1875-76	—	1	6	**2**	1	8	10	1	2	—	31	24 Okt.	5 Mai	195
1876-77	—	1	3	3	6	9	11	4	—	—	37	31 Okt.	24 Apr.	176
1877-78	—	—	3	9	7	**1**	13	3	—	—	36	12 Nov.	3 Apr.	143
1878-79	—	1	9	**16**	6	**12**	3	**10**	4	—	**61**	30 Okt.	? Mai	
1879-80	—	2	6	7	3	5	—	2	2	—	27	? Okt.	? Mai	
1880-81	—	—	2	4	8	6	6	8	—	1	35	3 Nov.	**9 Jun.**	219
1881-82	—	5	—	7	—	3	5	1	—	—	**21**	15 Okt.	27 Apr.	195
1882-83	1	—	**11**	10	5	5	16	2	2	—	52	**15 Sep.**	11 Mai	**239**
1883-84	—	1	—									4 Okt.		
Summe	1	25	79	118	108	109	156	61	25	3	658			3185
Jahre	20	20	20	20	20	20	20	20	20	20	19			17
Mittel	0.1	1.3	4.0	5.9	5.4	5.5	7.8	3.1	1.3	0.2	34.6	30 Okt.	5 Mai	188
Maxim.	1	8	11	16	13	12	19	10	7	1	61	15 Sep.	9 Jun.	239
Minim.	—	—	—	2	—	1	—	—	—	—	21	28 Nov.	1 Apr.	128

Rhein

	Sept.	Okt.	Nov.	Dec.	Jan.	Feb.	März	Apr.	Mai	Juni	Winter	Erster Schneefall	Letzter Schneefall	Zwischenzeit
Neuchâtel (II 125)														
H = 488 m					(*Aare, Thièle, Neuchâteler See*)								h_r = 1.3 m	
1863-64				2	5	5	2	—	—	—			29 Mär.	
1864-65	—	—	—	2	9	7	**11**	—	—	—	29	20 Dec.	31 Mär.	102
1865-66	—	—	—	—	—	1	3	—	—	—	**4**?	**15 Feb.**	10 Mär.	**23**?
1866-67	—	—	3	—	9	2	2	1	—	—	17	17 Nov.	1 Apr.	136
1867-68	—	3	3	5	3	1	8	5	—	—	28	**6 Okt.**	14 Mai	**222**
1868-69	—	—	5	1	1	1	**11**	1	—	—	20	6 Nov.	4 Apr.	150
1869-70	—	3	2	6	7	6	4	1	—	—	29	27 Okt.	29 Apr.	185
1870-71	—	—	1	7	6	1	3	—	—	—	18	11 Nov.	30 Mär.	140
1871-72	—	—	5	5	5	1	5	—	—	—	21	12 Nov.	25 Mär.	135
1872-73	—	—	4	4	8	6	1	6	—	—	29	10 Nov.	29 Apr.	171
1873-74	—	—	—	1	3	5	3	—	1	—	13	28 Dec.	16 Mai	140
1874-75	—	—	3	8	2	9	2	—	—	—	24	20 Nov.	23 Mär.	124
1875-76	—	—	4	6	5	6	7	1	1	—	30	2 Nov.	2 Mai	183
1876-77	—	—	5	—	2	10	10	2	—	—	29	1 Nov.	17 Apr.	168
1877-78	—	—	2	6	6	—	**11**	2	—	—	27	25 Nov.	2 Apr.	129
1878-79	—	2	6	14	8	8	—	3	—	—	41	30 Okt.	30 Apr.	183
1879-80	—	—	**10**	6	5	2	—	—	—	—	23	2 Nov.	27 Feb.	118
1880-81	—	—	2	1	7	1	3	1	—	—	15	3 Nov.	22 Apr.	171
1881-82	—	**4**	—	6	1	2	4	—	—	—	17	16 Okt.	27 Mär.	163
1882-83	—	—	7	12	6	1	**11**	1	—	—	38	16 Nov.	11 Apr.	147
1883-84	—	—	1	10	4	6	3	3	—	—	27	14 Nov.	19 Apr.	158
1884-85	—	1	8	4	3	3	—	—	—	—	19	11 Okt.	**21 Feb.**	134
1885-86	—	2	—	6	**14**	7	7	2	—	—	38	29 Okt.	10 Apr.	164
1886-87	—	—	2	**16**	6	5	9	2	1	—	41	30 Nov.	**21 Mai**	173
1887-88	—	**4**	2	8	6	10	7	**8**	—	—	**45**	14 Okt.	12 Apr.	182
1888-89	—	—	2	—	4	**15**	9	3	—	—	33	7 Nov.	4 Apr.	149
1889-90	—	—	4	4	2	4	2	2	—	—	18	27 Nov.	12 Apr.	137
Summe	0	19	81	140	137	125	138	44	3	0	673			3887
Jahre	26	26	26	27	27	27	27	27	27	27	26			26
Mittel	0.0	0.7	3.1	5.2	5.1	4.6	5.1	1.6	0.1	0.0	25.5	13 Nov.	10 Apr.	149
Maxim.	—	4	10	16	14	15	11	8	1	—	45	6 Okt.	21 Mai	222
Minim.	—	—	—	—	—	—	—	—	—	—	4?	15 Feb.	21 Feb.	23?
Chaumont (II 126)														
H = 1128 m					(*Aare, Thièle, Neuchâteler See*)								h_r = 1.3 m	
1863-64				4	3	5	3	2	—	—			17 Apr.	
1864-65	—	—	4	4	11	10	**22**	—	—	—	51	**16 Nov.**	**31 Mär.**	**136**
1865-66	—	1	4	4	7	8	14	1	1	—	40	28 Okt.	5 Mai	190
1866-67	—	1	9	7	11	3	5	8	3	—	47	29 Okt.	24 Mai	208
1867-68	—	6	**2**	4	4	3	11	8	—	—	38	4 Okt.	20 Mai	230
1868-69	—	3	3	6	4	5	7	2	—	—	**30**	20 Okt.	16 Apr.	179
1869-70	—	5	7	4	7	5	7	2	2	—	39	17 Okt.	4 Mai	200
1870-71	—	4	6	8	2	2	5	2	1	**4**	34	24 Okt.	**27 Jun.**	247
1871-72	—	1	4	**1**	6	4	5	7	7	—	35	28 Okt.	14 Mai	200
1872-73	2	—	7	9	**1**	5	6	7	3	1	41	21 Sep.	1 Jun.	**254**
1873-74	—	2	6	**1**	2	7	5	4	**10**	1	38	9 Okt.	16 Jun.	251
1874-75	—	1	6	10	5	4	6	4	—	—	36	3 Okt.	10 Apr.	190
1875-76	—	4	5	6	5	6	17	4	3	—	50	10 Okt.	26 Mai	230
1876-77	1	—	5	2	9	9	12	5	1	—	44	14 Sep.	1 Mai	230

Tage mit Schnee Schneegrenzen

Rhein

	Sept.	Okt.	Nov.	Dec.	Jan.	Feb.	März	Apr.	Mai	Juni	Winter	Erster Schneefall	Letzter Schneefall	Zwischenzeit
1877-78	—	2	5	5	4	**1**	11	3	1	—	32	8 Okt.	28 Mai	233
1878-79	—	4	9	9	9	14	6	8	7	—	66	28 Okt.	16 Mai	201
1879-80	2	5	9	10	5	7	—	5	3	—	46	25 Sep.	10 Mai	229
1880-81	—	—	5	10	12	7	8	6	1	—	49	1 Nov.	10 Mai	191
1881-82	—	8	4	9	4	7	9	5	2	2	50	5 Okt.	14 Jun.	253
1882-83	1	—	**12**	11	10	9	14	3	3	—	63	**13 Sep.**	10 Mai	240
1883-84	—	6	8	15	9	7	5	10	—	—	60	3 Okt.	23 Apr.	204
1884-85	—	3	6	12	8	8	7	5	7	—	56	4 Okt.	21 Mai	230
1885-86	**3**	**9**	3	6	**15**	7	7	4	2	—	56	27 Sep.	15 Mai	231
1886-87	—	—	5	**19**	8	4	11	4	7	—	58	8 Nov.	13 Mai	187
1887-88	—	**9**	8	16	10	11	16	**12**	—	—	**82**	10 Okt.	20 Apr.	194
1888-89	—	7	5	**1**	9	**19**	13	9	—	—	63	3 Okt.	25 Apr.	205
1889-90	2	3	6	5	6	3	6	8	—	—	39	21 Sep.	28 Apr.	220
Summe	11	84	153	198	186	180	238	138	64	8	1243			5563
Jahre	26	26	26	27	27	27	27	27	27	27	26			26
Mittel	0.4	3.2	5.9	7.3	6.9	6.7	8.8	5.1	2.4	0.3	47.0	11 Okt.	11 Mai	213
Maxim.	3	9	12	19	15	19	22	12	10	4	82	13 Sep.	27 Jun	255
Minim.	—	—	2	1	1	1	—	—	—	—	30	16 Nov.	31 Mär.	136

Affoltern i. E. (II 131)

H = 795 m (*Aare, Langeten*) h_r = 1 m

1864-65	—	—	6	3	**16**	14	19	**1**	—	—	59	6 Nov.	**2 Apr.**	148
1865-66	—	—	—	2	9	12	13	2	—	—	**38**	**15 Dec.**	**2 Apr.**	**109**
1866-67	—	—	12	6	13	6	6	**1**	2	—	46	14 Nov.	24 Mai	192
1867-68	—	8	7	**20**	13	5	15	8	—	—	76	4 Okt.	17 Apr.	197
1868-69	—	2	8	4	7	5	**20**	2	—	—	48	20 Okt.	19 Apr.	182
1869-70	—	7	8	8	9	9	12	2	2	—	57	20 Okt.	4 Mai	197
1870-71	—	—	5	13	13	5	7	3	—	1	47	1 Nov.	**4 Jun.**	216
1871-72	—	1	6	10	12	4	7	3	2	—	45	28 Okt.	10 Mai	196
1872-73	—	—	8	7	7	14	6	11	1	—	54	10 Nov.	31 Mai	203
1873-74	—	2	4	4	6	7	8	5	**7**	—	43	25 Okt.	17 Mai	205
1874-75	—	—	8	17	9	13	10	3	—	—	60	15 Nov.	9 Apr.	146
1875-76	—	—	7	10	6	12	17	2	2	—	56	20 Okt.	3 Mai	197
1876-77	—	—	9	6	10	15	16	5	1	—	62	1 Nov.	1 Mai	182
1877-78	—	1	6	14	15	4	19	4	3	—	66	8 Okt.	29 Mai	234
1878-79	—	4	**13**	19	11	15	6	9	5	—	**82**	28 Okt.	11 Mai	196
1879-80	1	2	12	11	8	8		3	4	—		**26 Sep.**	19 Mai	**237**
1880-81	—	2	3	6	11	10	**5**	7	3	—	47	4 Okt.	12 Mai	221
1881-82	—	**9**	—	9	7	5	9	4	2	—	45	4 Okt.	17 Mai	226
1882-83	—	—	**13**	13	14	7	16	7	2	—	72	4 Nov.	11 Mai	189
1883-84	—	4	7	14	7	8	6	6	—	—	52	4 Okt.	27 Apr.	207
1884-85	—	3	10	9	**4**	5	7	6	6	—	50	10 Okt.	18 Mai	221
1885-86	**2**	5	3	8	14	7	**5**	5	2	—	51	28 Sep.	*15* Mai	*230*
1886-87	—	—	6	19	6	**3**	10	5	6	—	55	9 Nov.	24 Mai	197
1887-88	—	**9**	5	14	6	13	14	**14**	—	—	75	11 Okt.	21 Apr.	194
1888-89	—	7	7	—	6	**22**	15	9	—	—	66	6 Okt.	25 Apr.	202
1889-90	—	3	6	7	8	4	7	7	—	—	42	14 Okt.	26 Apr.	195
Summe	3	69	179	253	247	232	275	134	50	1	1394			5119
Jahre	26	26	26	26	26	26	25	26	26	26	25			26
Mittel	0.1	2.7	6.9	9.7	9.5	8.9	11.0	5.2	1.9	0.0	55.9	22 Okt.	6 Mai	197
Maxim.	2	9	13	20	16	22	20	14	7	1	82	26 Sep.	4 Jun.	237
Minim.	—	—	—	—	4	3	5	1	—	—	38	15 Dec.	2 Apr.	109

Rhein

	Sept.	Okt.	Nov.	Dec.	Jan.	Feb.	März	Apr.	Mai	Juni	Winter	Erster Schneefall	Letzter Schneefall	Zwischenzeit
Muri (II 138) (*Aare, Bünz*)														
H = 483 m													h_r = 2.0 m	
1863-64							3	1	—	—			2 Apr.	
1864-65	—	—	2	3	**13**	12	16	—	—	—	46	25 Nov.	31 Mär.	127
1865-66	—	—	—	1	1	4	5	—	—	—	**11**	**15 Dec.**	23 Mär.	**99**
1866-67	—	—	4	1	**13**	2	6	1	1	—	28	18 Nov.	**23 Mai**	187
1867-68	—	3	3	14	7	3	9	**6**	—	—	45	4 Okt.	14 Apr.	194
1868-69	—	—	6	1	3	**1**	**17**	1	—	—	29	7 Nov.	4 Apr.	149
1869-70	—	4	6	7	7	7	8	—	—	—	39	22 Okt.	31 Mär.	161
1870-71	—	—	2	11	**13**	3	5	1	—	—	35	11 Nov.	1 Apr.	142
1871-72	—	—	4	9	6	2	5	—	—	—	26	12 Nov.	25 Mär.	135
1872-73	—	—	4	4	3	7	2	4	—	—	24	11 Nov.	27 Apr.	168
1873-74	—	1	1	3	4	6	6	—	**2**	—	23	9 Okt.	16 Mai	**220**
1874-75	—	—	6	15	3	10	11	—	—	—	45	15 Nov.	29 Mär.	135
1875-76	—	1	6	5	3	9	11	1	—	—	36	29 Okt.	12 Apr.	167
1876-77	—	—	9	4	7	10	12	5	—	—	47	6 Nov.	24 Apr.	170
1877-78	—	1	4	12	11	2	12	2	—	—	44	9 Okt.	2 Apr.	176
1878-79	—	2	9	**17**	11	12	2	2	—	—	**55**	29 Okt.	30 Apr.	184
1879-80	—	1	**11**	11	6	4	—	—	—	—	33	16 Okt.	**27 Feb.**	135
1880-81	—	—	2	4	7	4	4	**6**	1	—	28	5 Nov.	*10* Mai	*187*
1881-82	—	**5**		8	—	2	5	2	1	—	23	16 Okt.	16 Mai	213
1882-83	—	—	9	8	4	3	9	5	1	—	39	11 Nov.	10 Mai	181
1883-84	—	—	2	11	5	5	4	4	—	—	31	11 Nov.	21 Apr.	163
1884-85	—	1	5	3	3	**1**	1	3	**2**	—	19	12 Okt.	15 Mai	216
1885-86	**2**	4	—	7	8	4	5	2	—	—	32	**28 Sep.**	10 Apr.	195
1886-87	—	—	2	9	3	3	8	2	**2**	—	29	9 Nov.	21 Mai	194
1887-88	—	4	2	6	3	7	5	**6**	—	—	33	15 Okt.	12 Apr.	181
1888-89	—	2	1	—	5	**17**	8	2	—	—	35	7 Okt.	4 Apr.	180
1889-90	—	—	4	1	2	**1**	3	2	—	—	13	27 Nov.	12 Apr.	137
Summe	2	29	104	175	151	141	182	58	10	0	848			4396
Jahre	26	26	26	26	26	26	27	27	27	27	26			26
Mittel	0.1	1.1	4.0	6.7	5.8	5.4	6.7	2.1	0.4	0.0	32.3	31 Okt.	17 Apr.	169
Maxim.	2	5	11	17	13	17	17	6	2	—	55	28 Sep.	23 Mai	220
Minim.	—	—	—	—	—	1	—	—	—	—	11	15 Dec.	27 Feb.	99
Engelberg (II 145) (*Aare, Reuss, Vierwaldstätter See, Aa*)														
H = 1021 m													h_r = 1.5 m	
1863-64				5	4	10	8	4	1	—			4 Mai	
1864-65	—	—	7	**2**	9	13	**20**	—	—	—	51	6 Nov.	**31 Mär.**	**146**
1865-66	—	—	4	3	9	11	12	7	1	—	47	1 Nov.	14 Mai	195
1866-67	—	—	8	6	10	5	9	8	5	—	51	**10 Nov.**	24 Mai	196
1867-68	—	7	6	13	6	**3**	16	8	—	1	60	4 Okt.	9 Jun.	250
1868-69	—	5	4	3	5	4	19	5	—	2	47	4 Okt.	21 Jun.	261
1869-70	—	8	6	5	9	5	9	5	3	—	50	17 Okt.	6 Mai	202
1870-71	—	5	4	7	8	**3**	10	2	2	5	46	16 Okt.	**27 Jun.**	255
1871-72	—	1	8	7	9	4	8	5	6	—	48	26 Okt.	14 Mai	202
1872-73	—	1	6	9	7	9	6	12	2	—	52	21 Okt.	31 Mai	223
1873-74	—	3	3	4	8	7	9	5	11	—	50	9 Okt.	17 Mai	221
1874-75	—	1	9	13	10	10	11	3	1	—	58	23 Okt.	11 Mai	201
1875-76	—	8	8	4	**3**	11	17	7	7	—	65	10 Okt.	13 Mai	217
1876-77	—	1	9	5	10	10	15	10	3	—	63	31 Okt.	19 Mai	201

Rhein

	Sept.	Okt.	Nov.	Dec.	Jan.	Feb.	März	Apr.	Mai	Juni	Winter	Erster Schneefall	Letzter Schneefall	Zwischenzeit
1877-78	—	2	9	**18**	**13**	5	18	5	2	—	72	8 Okt.	29 Mai	234
1878-79	1	5	13	17	9	18	8	13	**13**	—	**97**	25 Sep.	29 Mai	247
1879-80	2	5	**15**	10	6	6	**1**	7	6	1	59	25 Sep.	6 Jun.	256
1880-81	—	3	**2**	6	9	10	5	7	4	**5**	51	23 Okt.	10 Jun.	231
1881-82	—	**10**	**2**	7	4	**3**	4	8	4	1	**43**	5 Okt.	13 Jun.	252
1882-83	2	—	13	12	8	6	14	7	4	1	67	13 Sep.	19 Jun.	**280**
1883-84	—	7	9	9	10	7	6	7	1	—	56	4 Okt.	7 Mai	217
1884-85	—	5	6	9	4	8	9	6	9	—	56	4 Okt.	19 Mai	228
1885-86	2	8	4	10	10	7	7	5	2	—	55	28 Sep.	16 Mai	231
1886-87	—	—	7	15	5	**3**	14	4	8	—	56	8 Nov.	24 Mai	198
1887-88	**3**	9	9	11	5	12	13	**14**	—	—	76	29 Sep.	28 Apr.	213
1888-89	2[1]	5	7	**2**	7	**22**	13	**14**	—	—	73	***18* Aug.**	26 Apr.	*252*
1889-90	**3**	5	6	8	9	5	8	10	—	—	54	18 Sep.	29 Apr.	224
Summe	15	104	184	220	206	217	289	188	95	16	1503			5833
Jahre	26	26	26	27	27	27	27	27	27	27	26			26
Mittel	0.6	4.0	7.1	8.1	7.6	8.0	10.7	7.0	3.5	0.6	57.2	10 Okt.	21 Mai	224
Maxim.	3	10	15	18	13	22	20	14	13	5	97	*18* Aug.	27 Jun.	280
Minim.	—	—	2	2	3	3	1	—	—	—	43	10 Nov.	31 Mär.	146

[1]) 1 im Aug.

Luzern I (II 147)

H = 454 m (*Aare, Reuss*) h_r = 13.6 m

Zahl der Tage mit Schnee (≧ 0.3 mm Schmelzwasser)

1860-61	—	1	3	3	2	1	5	1	**2**	—	18	12 Okt.	5 Mai	**206**
1861-62	—	—	2	2	5	2	1	2	—	—	14	4 Nov.	14 Apr.	161
1862-63	—	—	—	4	2	1	4	—	—	—	11	10 Dec.	21 Mär.	102
1863-64	—	—	—	4	2	5	3	1	—	—	15	4 Dec.	2 Apr.	121
1864-65	—	—	—	2	8	7	**13**	—	—	—	30	3 Dec.	31 Mär.	119
1865-66	—	—	—	2	2	2	4	—	—	—	**10**	15 Dec.	22 Mär.	**98**
1866-67	—	—	5	—	**10**	2	2	—	**2**	—	21	17 Nov.	**24 Mai**	189
1867-68	—	3	3	11	5	1	7	4	—	—	34	6 Okt.	13 Apr.	191
1868-69	—	—	5	—	1	1	9	—	—	—	16	6 Nov.	29 Mär.	144
1869-70	—	2	5	4	5	5	5	1	—	—	27	27 Okt.	29 Apr.	185
1870-71	—	—	1	8	**10**	2	5	—	—	—	26	11 Nov.	30 Mär.	140
1871-72	—	—	5	7	6	2	6	—	—	—	26	12 Nov.	25 Mär.	135
1872-73	—	—	2	2	4	8	—	6	—	—	22	12 Nov.	28 Apr.	168
1873-74	—	—	—	3	4	6	5	—	—	—	18	6 Nov.	15 Mär.	130
1874-75	—	—	3	**16**	2	7	7	—	—	—	35	14 Nov.	29 Mär.	136
1875-76	—	—	4	6	2	7	7	1	—	—	27	21 Nov.	12 Apr.	144
1876-77	—	—	4	3	5	6	9	1	—	—	28	7 Nov.	16 Apr.	161
1877-78	—	—	1	10	9	—	9	1	—	—	30	26 Nov.	1 Apr.	127
1878-79	—	—	6	12	8	10	—	2	—	—	38	3 Nov.	12 Apr.	161
1879-80	—	—	7	6	4	2	—	—	—	—	19	2 Nov.	**23 Feb.**	114
1880-81	—	—	—	1	**10**	5	3	3	1	—	23	**31 Dec.**	10 Mai	131
1881-82	—	**6**	—	5	—	2	4	2	—	—	19	15 Okt.	11 Apr.	179
1882-83	—	—	7	5	4	2	12	—	1	—	31	16 Nov.	10 Mai	176
1883-84	—	—	2	8	2	7	2	2	—	—	23	11 Nov.	11 Apr.	153
1884-85	—	—	**8**	5	3	2	1	—	1	—	20	17 Nov.	15 Mai	180
1885-86	1	1	—	8	9	8	5	3	—	—	35	**28 Sep.**	14 Apr.	199
1886-87	—	—	3	14	4	3	9	2	**2**	—	37	21 Nov.	22 Mai	183
1887-88	—	5	2	6	5	9	5	**7**	—	—	**39**	14 Okt.	12 Apr.	182
1888-89	—	—	1	—	4	**19**	8	2	—	—	34	6 Nov.	3 Apr.	149
1889-90	—	—	4	5	1	3	2	4	—	—	19	27 Nov.	12 Apr.	137

	Sept.	Okt.	Nov.	Dec.	Jan.	Feb.	März	Apr.	Mai	Juni	Winter	Erster Schneefall	Letzter Schneefall	Zwischenzeit
Summe	1	18	83	162	138	137	152	45	9	0	745			4602
Jahre	30	30	30	30	30	30	30	30	30	30	30			30
Mittel	0.0	0.6	2.8	5.4	4.6	4.6	5.1	1.5	0.3	0.0	24.9	11 Nov.	13 Apr.	154
Maxim.	1	6	8	16	10	19	13	7	2	—	39	28 Sep.	24 Mai	206
Minim.	—	—	—	—	—	—	—	—	—	—	10	31 Dec.	23 Feb.	98

Zürich III (II 165)

H = 470 m — (*Aare, Limmat*) — h_r = 1.8 m

1863-64				4	5	5	3	1	—	—			1 Apr.	
1864-65	—	—	2	3	12	9	16	—	—	—	42	25 Nov.	30 Mär.	126
1865-66	—	—	—	1	2	3	8	—	—	—	**14**	**15 Dec.**	23 Mär.	**99**
1866-67	—	—	5	1	8	2	6	1	1	—	24	19 Nov.	**24 Mai**	187
1867-68	—	4	2	13	10	**1**	8	5	—	—	43	4 Okt.	14 Apr.	194
1868-69	—	—	7	—	2	**1**	14	—	—	—	24	7 Nov.	30 Mär.	144
1869-70	—	4	6	7	8	8	9	2	1	—	45	22 Okt.	4 Mai	195
1870-71	—	—	1	12	11	2	7	2	—	—	35	11 Nov.	2 Apr.	143
1871-72	—	—	6	9	7	3	6	—	—	—	31	12 Nov.	25 Mär.	135
1872-73	—	—	4	5	5	5	2	5	—	—	26	11 Nov.	27 Apr.	168
1873-74	—	1	—	3	6	6	6	—	1	—	23	25 Okt.	16 Mai	204
1874-75	—	—	11	**17**	4	3	13	—	—	—	48	14 Nov.	29 Mär.	136
1875-76	—	1	6	11	3	8	10	1	—	—	40	29 Okt.	12 Apr.	167
1876-77	—	—	6	3	7	11	12	2	—	—	41	1 Nov.	17 Apr.	168
1877-78	—	1	2	11	13	2	14	2	—	—	45	9 Okt.	2 Apr.	176
1878-79	—	3	7	**17**	9	13	4	3	—	—	56	29 Okt.	30 Apr.	184
1879-80	—	1	11	9	8	6	—	—	—	—	35	16 Okt.	**27 Feb.**	135
1880-81	—	1	2	4	**15**	6	5	4	1	—	38	30 Okt.	11 Mai	194
1881-82	—	5	—	7	—	5	4	2	—	—	23	16 Okt.	11 Apr.	178
1882-83	—	—	**12**	9	6	5	**17**	3	1	—	53	10 Nov.	10 Mai	182
1883-84	—	—	2	13	7	5	5	3	—	—	35	10 Nov.	21 Apr.	164
1884-85	—	1	11	9	4	2	7	2	**2**	—	38	12 Okt.	15 Mai	**216**
1885-86	1	4	—	10	12	8	8	2	—	—	45	**29 Sep.**	10 Apr.	194
1886-87	—	—	4	14	9	7	11	3	**2**	—	50	8 Nov.	20 Mai	194
1887-88	—	**6**	3	13	6	16	13	**8**	—	—	**65**	13 Okt.	21 Apr.	192
1888-89	—	2	3	1	6	**19**	12	4	—	—	47	6 Okt.	25 Apr.	202
1889-90	—	—	4	9	6	7	5	6	—	—	37	27 Nov.	26 Apr.	151
Summe	1	34	117	215	191	168	225	61	9	0	1003			4428
Jahre	26	26	26	27	27	27	27	27	27	27	26			26
Mittel	0.0	1.3	4.5	8.0	7.1	6.2	8.3	2.3	0.3	0.0	38.0	31 Okt.	18 Apr.	170
Maxim.	1	6	12	17	15	19	17	8	2	—	65	29 Sep.	24 Mai	216
Minim.	—	—	—	—	—	1	—	—	—	—	14	15 Dec.	27 Feb.	99

Einsiedeln (II 167)

H = 910 m — (*Aare, Limmat, Sihl*) — h_r = 1.9 m

1863-64				9	4	6	9	5	—	—			17 Apr.	
1864-65	—[1]	1	6	4	**13**	16	**19**	—	—	—	60	**11 Aug.**	**28 Mär.**	230
1865-66	—	1	—	3	8	12	12	5	3	—	44	29 Okt.	15 Mai	199
1866-67	1	—	10	5	9	4	9	5	2	—	45	18 Sep.	24 Mai	249
1867-68	—	8	6	12	7	4	15	7	—	—	59	4 Okt.	18 Apr.	198
1868-69	—	—	3	4	**3**	2	10	5	—	—	**27**	7 Nov.	20 Apr.	165
1869-70	—	5	7	10	8	8	9	5	3	—	55	20 Okt.	4 Mai	197

[1] 1 im Aug.

Rhein

	Sept.	Okt.	Nov.	Dec.	Jan.	Feb.	März	Apr.	Mai	Juni	Winter	Erster Schneefall	Letzter Schneefall	Zwischenzeit
1870-71	—	3	4	6	11	5	7	2	—	3	41	11 Okt.	26 Juni	259
1871-72	—	1	8	6	4	4	5	4	4	—	36	26 Okt.	14 Mai	202
1872-73	—	1	7	7	6	9	5	10	1	—	46	21 Okt.	4 Mai	196
1873-74	—	4	3	2	6	9	9	4	11	2	50	9 Okt.	18 Jun.	253
1874-75	—	—	8	15	9	6	11	2	—	—	51	**11 Nov.**	8 Apr.	**149**
1875-76	—	—	6	9	**3**	10	**19**	3	3	—	53	9 Nov.	13 Mai	187
1876-77	—	1	11	6	8	14	14	7	1	—	62	31 Okt.	1 Mai	183
1877-78	—	4	5	17	12	**1**	15	4	—	—	58	8 Okt.	12 Apr.	187
1878-79	—	2	10	15	12	12	9	9	**12**	—[1]	**82**	29 Okt.	**17 Jul.**	**262**
1879-80	**2**	3	15	9	5	8	—	3	4	—	49	25 Sep.	18 Mai	237
1880-81	—	3	2	5	10	10	1	9	4	**5**	49	24 Okt.	10 Jun.	230
1881-82	—	8	1	11	6	4	7	5	2	—	44	5 Okt.	15 Mai	223
1882-83	**2**	—	**19**	11	9	7	16	8	5	—	77	13 Sep.	20 Mai	250
1883-84	—	4	8	15	10	9	8	9	—	2	65	4 Okt.	18 Jun.	259
1884-85	—	6	6	8	4	8	10	9	7	—	58	4 Okt.	22 Mai	231
1885-86	**2**	10	6	7	12	9	10	5	3	—	64	28 Sep.	16 Mai	231
1886-87	—	—	6	**22**	4	2	12	4	7	—	57	8 Nov.	28 Mai	202
1887-88	1	**11**	8	11	9	13	13	**13**	—	—	79	30 Sep.	27 Apr.	211
1888-89	—	7	7	**1**	5	**21**	13	10	—	—	64	6 Okt.	27 Apr.	204
1889-90	**2**	6	6	7	10	3	9	10	—	—	53	23 Sep.	29 Apr.	219
Summe	10	89	178	237	207	216	276	162	72	12	1428			5613
Jahre	26	26	26	27	27	27	27	27	27	27	26			26
Mittel	0.4	3.4	6.8	8.8	7.7	8.0	10.2	6.0	2.7	0.4	54.4	11 Okt.	11 Mai	215
Maxim.	2	11	19	22	13	21	19	13	12	5	82	11 Aug.	17 Jul.	262
Minim.	—	—	—	1	3	1	—	—	—	—	27	11 Nov.	28 Mär.	149

[1] 1 im Juli

Basel (II 177)

(Rhein)

H = 284 m h_r = ? m

1754-55					3	1	2	—	—	—			14 Mär.	
1755-56	—	1	2	3	4	—	5	2	—	—	17	31 Okt.	7 Apr.	160
1756-57	—	—	5	1	5	5	5	2	—	—	23	19 Nov.	4 Apr.	137
1757-58	—	—	—	6	7	10	4	2	—	—	29	15 Dec.	14 Apr.	121
1758-59	—	1	1	3	2	1	2	1	—	—	11	17 Okt.	16 Apr.	182
1759-60	—	—	4	3	7	6	4	—	—	—	24	16 Nov.	22 Mär.	128
1760-61	—	1	1	—	5	6	—	—	—	—	13	31 Okt.	23 Feb.	116
1761-62	—	—	2	4	1	11	7	1	—	—	26	28 Nov.	7 Apr.	131
1762-63	—	—	—	3	—	1	5	—	—	—	9	3 Dec.	26 Mär.	114
1763-64	—	—	4	1	—	4	7	**6**	—	—	22	17 Nov.	26 Apr.	162
1764-65	—[1]	1	1	5	—	13	1	1	—	—	23	**12 Aug.**	11 Apr.	**243**
1765-66	—	—	—	3	7	9	6	—	—	—	25	12 Dec.	28 Mär.	107
1766-67	—	—	1	5	13	—	5	3	1	—	28	7 Nov.	6 Mai	181
1767-68	—	—	—	9	7	2	5	2	—	—	25	1 Dec.	9 Apr.	131
1768-69	—	—	1	5	4	8	5	2	—	—	25	26 Nov.	6 Apr.	132
1769-70	—	—	3	1	9	9	5	4	1	—	32	16 Nov.	3 Mai	169
1770-71	—	—	1	5	**14**	3	8	2	—	—	33	20 Nov.	19 Apr.	151
1771-72	—	—	5	1	10	3	1	1	1	—	22	7 Nov.	10 Mai	186
1772-73	—	—	—	1	7	3	1	2	—	—	14	23 Dec.	26 Apr.	125
1773-74	—	—	3	1	6	3	1	2	—	—	16	25 Nov.	20 Apr.	147
1774-75	—	—	**13**	3	6	1	2	—	—	—	25	10 Nov.	30 Mär.	141
1775-76	—	—	4	6	8	—	2	1	—	—	21	19 Nov.	9 Apr.	143
1776-77	—	—	2	10	13	10	5	2	—	—	42	25 Nov.	4 Apr.	131
1777-78	—	—	1	13	3	9	1	—	—	—	27	15 Nov.	26 Mär.	122

[1] im 1 Aug.

Tage mit Schnee Schneegrenzen

Rhein

	Sept.	Okt.	Nov.	Dec.	Jan.	Feb.	März	Apr.	Mai	Juni	Winter	Erster Schneefall	Letzter Schneefall	Zwischenzeit
1778-79	—	—	—	2	2	1	—	—	—	—	**5**	17 Dec.	**4 Feb.**	**50**
1779-80	—	—	6	3	10	11	—	4	—	—	34	15 Nov.	11 Apr.	149
1780-81	—	—	10	3	7	8	—	—	—	—	28	6 Nov.	26 Feb.	113
1781-82	—	—	—	1	5	6	8	1	—	—	21	6 Dec.	30 Apr.	146
1782-83	—	—	8	2	4	6	5	1	—	—	26	2 Nov.	22 Apr.	172
1783-84	—	—	—	4	11	8	6	3	—	—	32	**24 Dec.**	13 Apr.	112
1784-85	—	**2**	5	11	3	**15**	9	5	—	—	50	26 Okt.	6 Apr.	163
1785-86	—	—	—	5	2	3	11	1	1	—	23	21 Dec.	3 Mai	134
1786-87	—	**2**	6	8	3	—	—	3	—	—	22	30 Okt.	30 Apr.	183
1787-88	—	—	4	3	6	2	2	3	—	—	20	20 Nov.	7 Apr.	140
1788-89	—	—	1	**18**	8	9	**20**	—	—	—	**56**	27 Nov.	31 Mär.	125
1789-90	—	—	—	1	4	3	2	—	—	—	10	17 Dec.	15 Mär.	89
1790-91	—	—	1	5	4	5	5	—	—	—	20	29 Nov.	27 Mär.	119
1791-92	—	—	2	9	7	5	2	—	—	—	25	1 Nov.	11 Mär.	132
1792-93	—	—	1	11	8	3	7	2	1	—	33	26 Nov.	**31 Mai**	187
1793-94	—	—	—	3	3	2	—	—	—	—	8	3 Dec.	27 Feb.	87
1794-95	—	—	—	2	10	7	8	—	—	—	27	**24 Dec.**	19 Mär.	86
1795-96	—	—	2	1	—	5	7	—	—	—	15	28 Nov.	29 Mär.	123
1796-97	—	—	1	4	1	1	3	—	—	—	10	28 Nov.	11 Mär.	104
1797-98	—	—	3	1	4	4	8	1	—	—	21	18 Nov.	1 Apr.	135
1798-99	—	—	7	6	4	9	3	2	—	—	31	14 Nov.	2 Apr.	140
1799-1800	—	—	1	8	1	3	5	—	—	—	18	10 Nov.	22 Mär.	133
1800-01	—	—	1	3	5	3	1	—	—	—	13	28 Nov.	16 Mär.	109
1801-02	—	—	3	10	7	9	2	1	1	—	33	22 Nov.	17 Mai	177
1802-03	—	—	—	1	6	5	3	—	1	—	16	18 Dec.	16 Mai	150
1803-04	—	1	2	6	3	14	4	2	—	—	32	10 Okt.	9 Apr.	183
Summe	0	9	118	223	269	265	210	65	7	0	1161			6801
Jahre	49	49	49	49	50	50	50	50	50	50	49			49
Mittel	0.0	0.2	2.4	4.6	5.4	5.3	4.2	1.3	0.1	0.0	23.5	20 Nov.	6 Apr.	138
Maxim.	—	2	13	18	14	15	20	6	1	—	56	12 Aug.	31 Mai	243
Minim.	—	—	—	—	—	—	—	—	—	—	5	24 Dec.	4 Feb.	50
1826-27	—	—	7	5	12	6	6	1	—	—	37	7 Nov.	1 Apr.	146
1827-28	—	—	7	—	2	6	5	2	—	—	22	15 Nov.	5 Apr.	143
1828-29	—	1	1	1	11	9	3	1	—	—	27	31 Okt.	29 Apr.	181
1829-30	—	1	4	8	6	7	**1**	—	—	—	27	**8 Okt.**	8 Mär.	152
1830-31	—	—	—	9	8	5	**1**	—	—	—	23	12 Dec.	24 Mär.	103
1831-32	—	—	2	3	2	—	2	—	—	—	**9**	16 Nov.	20 Mär.	126
1832-33	—	—	—	5	4	3	8	—	—	—	20	5 Dec.	24 Mär.	110
1833-34	—	—	—	3	**1**	1	3	3	—	—	11	12 Dec.	13 Apr.	123
1834-35	—	2	—	6	4	5	4	4	—	—	25	24 Okt.	27 Apr.	186
1835-36	—	2	3	4	6	9	2	3	1	—	30	19 Okt.	1 Mai	196
1836-37	—	2	3	7	**1**	3	12	5	1	—	34	29 Okt.	11 Mai	195
1837-38	—	—	7	1	8	2	6	**7**	—	—	31	6 Nov.	29 Apr.	175
1838-39	—	—	2	4	10	6	2	3	1	—	28	4 Nov.	17 Mai	195
1839-40	—	1	1	2	**1**	1	7	—	—	—	13	30 Okt.	27 Mär.	150
1840-41	—	—	—	4	**14**	4	2	—	—	—	24	12 Dec.	**3 Mär.**	**82**
1841-42	—	—	4	4	**14**	1	3	1	—	—	27	16 Nov.	3 Apr.	139
1842-43	—	—	3	—	6	4	6	2	—	—	21	4 Nov.	11 Apr.	159
1843-44	—	—	—	—	6	8	4	1	—	—	19	2 Jan.	7 Apr.	97
1844-45	—	—	—	5	6	9	7	—	—	—	27	1 Dec.	18 Mär.	108
1845-46	—	—	2	1	3	3	2	—	—	—	11	23 Nov.	21 Mär.	119
1846-47	—	—	1	**13**	3	10	4	4	—	—	35	30 Nov.	17 Apr.	139
1847-48	—	—	1	2	8	3	5	—	—	—	19	20 Nov.	14 Mär.	116

Tage mit Schnee Schneegrenzen

Rhein

	Sept.	Okt.	Nov.	Dec.	Jan.	Feb.	März	Apr.	Mai	Juni	Winter	Erster Schneefall	Letzter Schneefall	Zwischenzeit
1848-49	—	—	4	—	6	—	5	2	—	—	17	5 Nov.	21 Apr.	168
1849-50	—	—	2	6	7	4	5	1	2	—	27	26 Nov.	3 Mai	159
1850-51	—	2	2	—	2	3	5	2	1	—	17	22 Okt.	5 Mai	196
1851-52	—	—	11	4	2	6	4	1	—	—	28	3 Nov.	19 Apr.	169
1852-53	—	—	—	—	3	15	10	2	—	—	30	20 Jan.	15 Apr.	86
1853-54	—	—	2	8	3	9	2	—	—	—	24	17 Nov.	22 Mär.	126
1854-55	—	—	3	7	12	11	5	3	—	—	41	11 Nov.	26 Apr.	167
1855-56	—	—	4	13	3	4	2	—	1	—	27	5 Nov.	3 Mai	181
1856-57	—	—	7	7	6	—	3	3	—	—	26	13 Nov.	24 Apr.	163
1857-58	—	—	1	1	7	7	9	—	—	—	25	27 Nov.	10 Mär.	104
1858-59	—	—	4	2	5	2	1	1	—	—	15	4 Nov.	17 Apr.	165
1859-60	—	1	1	10	6	11	9	5	—	—	43	23 Okt.	23 Apr.	184
1860-61	—	1	4	11	5	2	7	1	2	—	33	12 Okt.	5 Mai	206
1861-62	—	—	—	3	10	3	1	2	—	—	19	6 Dec.	15 Apr.	131
1862-63	—	—	5	4	6	1	2	—	—	—	18	12 Nov.	18 Mär.	127
1863-64	—	—	—	1	1	11	2	1	—	—	16	24 Dec.	29 Mär.	97
1864-65	—	—	—	5	8	10	15	1	—	—	39	2 Dec.	1 Apr.	121
1865-66	—	—	—	1	2	3	3	—	—	—	9	15 Dec.	15 Mär.	91
1866-67	—	—	4	1	10	1	8	—	1	—	25	18 Nov.	24 Mai	188
1867-68	—	1	5	9	5	1	6	5	—	—	32	10 Okt.	13 Apr.	187
1868-69	—	—	6	—	1	1	14	—	—	—	22	7 Nov.	30 Mär.	144
1869-70	—	3	2	8	5	7	7	—	—	—	32	27 Okt.	24 Mär.	149
1870-71	—	—	2	12	14	5	5	—	—	—	38	2 Dec.	30 Mär.	119
1871-72	—	—	7	7	4	2	5	—	—	—	25	12 Nov.	24 Mär.	134
1872-73	—	—	4	3	6	10	2	5	—	—	30	11 Nov.	28 Apr.	169
1873-74	—	—	2	3	5	6	5	—	—	—	21	22 Nov.	15 Mär.	114
Summe	0	17	130	213	280	240	237	72	10	0	1199			6985
Jahre	48	48	48	48	48	48	48	48	48	48	48			48
Mittel	0.0	0.4	2.7	4.4	5.8	5.0	4.9	1.5	0.2	0.0	24.9	16 Nov.	9 Apr.	145
Maxim.	—	3	11	13	14	15	15	7	2	—	43	8 Okt.	24 Mai	206
Minim.	—	—	—	—	1	—	1	—	—	—	9	20 Jan.	3 Mär.	82

Basel [Bernoullianum] (II 177)

H = 284 m (*Rhein*) h_r = 13.0 m, seit 1888 = 1 m

1874-75	—[1]	—	4	11	1	10	8	—	—	—	35	8 Aug.	23 Mär.	228
1875-76	—	—	6	8	7	8	10	2	—	—	41	20 Nov.	12 Apr.	145
1876-77	—	—	7	2	5	8	11	2	—	—	35	1 Nov.	17 Apr.	168
1877-78	—	—	2	9	10	5	12	1	—	—	39	25 Nov.	2 Apr.	129
1878-79	—	1	6	17	7	13	4	4	1	—	53	30 Okt.	11 Mai	194
1879-80	—	—	8	8	6	2	—	—	—	—	24	2 Nov.	27 Feb.	118
1880-81	—	1	2	1	10	4	3	2	1	—	24	24 Okt.	11 Mai	200
1881-82	—	2	—	6	3	5	2	4	—	—	22	30 Okt.	11 Apr.	164
1882-83	—	—	7	9	5	1	15	—	1	—	38	18 Nov.	10 Mai	174
1883-84	—	—	4	10	4	5	4	4	—	—	31	10 Nov.	19 Apr.	162
1884-85	—	—	9	4	6	3	4	—	1	—	27	18 Nov.	15 Mai	179
1885-86	1	2	—	8	13	8	6	—	—	—	38	28 Sep.	15 Mär.	169
1886-87	—	—	—	12	9	4	7	3	1	—	36	1 Dec.	22 Mai	173
1887-88	—	4	2	10	5	11	8	8	—	—	48	14 Okt.	22 Apr.	192
1888-89	—	1	2	—	1	15	6	3	—	—	28	7 Okt.	4 Apr.	180
1889-90	—	1	4	5	1	2	1	3	—	—	17	21 Okt.	12 Apr.	174
Summe	1	12	63	120	93	104	101	36	5	0	536			2749
Jahre	16	16	16	16	16	16	16	16	16	16	16			16

[1] 1 im Aug.

Rhein

	Sept.	Okt.	Nov.	Dec.	Jan.	Feb.	März	Apr.	Mai	Juni	Winter	Erster Schneefall	Letzter Schneefall	Zwischenzeit
Mittel	0.1	0.8	3.9	7.5	5.8	6.5	6.3	2.2	0.3	0.0	33.5	28 Okt.	17 Apr.	172
Maxim.	1	4	9	17	13	15	15	8	1	—	53	8 Aug.	22 Mai	228
Minim.	—	—	—	—	1	1	—	—	—	—	17	1 Dec.	27 Feb.	118
Freudenstadt (II 216)														
H = 733 m						(*Murg*)						h_r = 0.3 bis 0.7 m		
1846-47					5	9	6	11	—	—		23 Nov.	18 Apr.	147
1847-48	—	1	2	4	11	5	8	1	—	—	32	25 Okt.	10 Apr.	169
1849-50	—	—	4	8								15 Nov.	3 Mai	170
1850-51					**2**	4	12	7	3	—		22 Okt.	6 Mai	197
1851-52	—	1	**19**	3	8	9	3	5	4	—	52	31 Okt.	5 Mai	188
1852-53	—	—	—		5	17	11	**13**	3	—		**3 Dec.**	8 Mai	157
1853-54	—	1	2	9	7	15	3	5	—	—	42	3 Okt.	29 Apr.	209
1854-55	—	1	10	12								24 Okt.	12 Apr.	171
1856-57				7	10	—	9	8	—	—		8 Nov.	25 Apr.	169
1858-59	—	2	7	7	9	8	8	5	—	—	46	29 Okt.	23 Apr.	177
1859-60	—	4	6	11	14	19	17	11	1	—	83	23 Okt.	24 Apr.	185
1860-61	—	5	6	15	6	3	15	6	3	—	59	9 Okt.	5 Mai	209
1861-62	—	—	6	6	11	4	4	4	—	—	35	1 Nov.	17 Apr.	168
1862-63	—	—	2	10	13	4	10	5	—	—	44	26 Nov.	29 Apr.	155
1863-64	—	—	3	9	4	7	4	5	2	—	34	1 Nov.	5 Mai	187
1864-65	—	—	6	4	14	14	17	—	—	—	55	16 Nov.	31 Mär.	**136**
1865-66	—	—	1	4	9	14	11	5	3	—	47	4 Nov.	15 Mai	193
1866-67	—	—	16	9	**15**	8	10	10	2	—	70	8 Nov.	24 Mai	198
1867-68	—	**8**	9	**19**	**15**	11	**19**	8	—	—	**89**	4 Okt.	17 Apr.	197
1868-69	—	4	10	3	5	6	18	1	—	—	47	20 Okt.	19 Apr.	182
1869-70	—	6	9	8	10	5	10	3	3	—	54	17 Okt.	6 Mai	202
1870-71	—	1	3	12	12	5	10	4	1	1	49	10 Okt.	**3 Jun.**	237
1871-72	—	2	10	7	4	3	6	3	2	—	37	26 Okt.	11 Mai	199
1872-73	1	—	6	10	6	9	9	11	3	—	55	**21 Sep.**	31 Mai	**253**
1873-74	—	3	4	3	6	10	5	—	**10**	—	41	9 Okt.	18 Mai	222
1874-75	—	—	7	10	8	5	9	—	—	—	39	11 Nov.	**28 Mär.**	138
1875-76	—	1	9	7	7	8	14	1	4	—	51	25 Okt.	14 Mai	203
1876-77	—	1	6	3	10	12	15	4	1	—	52	31 Okt.	1 Mai	183
1877-78	—	2	5	10	14	4	16	4	—	—	55	17 Okt.	12 Apr.	178
1878-79	—	3	10	15	5	12	5	4	3	—	57	29 Okt.	11 Mai	195
1879-80	—	3	11	8	3	5	—	1	2	—	33	16 Okt.	11 Mai	209
1880-81	—	2	5	5	11	6	4	9	2	—	44	24 Okt.	12 Mai	201
1881-82	—	**8**	—	8	**2**	6	3	1	1	—	**29**	4 Okt.	16 Mai	225
1882-83	—	—	15	12	6	6	13	4	2	—	58	10 Nov.	11 Mai	183
1883-84	—	—	6	12	9	4	7	9	—	—	47	10 Nov.	25 Apr.	168
1884-85	—	4	11	12	7	3	8	4	4	—	53	11 Okt.	19 Mai	221
1885-86	—	5	1	10	13	13	8	4	—	—	54	27 Okt.	16 Apr.	172
1886-87	—	—	6	14	6	7	16	4	3	—	56	9 Nov.	22 Mai	195
1887-88	—	7	7	14	10	17	16	11	—	—	82	11 Okt.	12 Apr.	185
1888-89	—	6	2	—	10	**23**	14	5	—	—	60	6 Okt.	15 Apr.	192
1889-90	—	—	6	10	7	6	9	6	—	—	44	25 Nov.	26 Apr.	153
Summe	1	81	248	330	329	326	382	202	62	1	1785			7678
Jahre	38	38	38	38	39	39	39	39	39	39	35			41
Mittel	0.0	2.1	6.5	8.7	8.4	8.4	9.8	5.2	1.6	0.0	50.7	27 Okt.	1 Mai	187
Maxim.	1	8	19	19	15	23	19	13	10	1	89	21 Sep.	3 Jun.	253
Minim.	—	—	—	—	2	—	—	—	—	—	29	3 Dec.	28 Mär.	136

	Sept.	Okt.	Nov.	Dec.	Jan.	Feb.	März	Apr.	Mai	Juni	Winter	Erster Schneefall	Letzter Schneefall	Zwischenzeit
Baden (II 218) (*Murg, Oos*)														
H = 214 m													h_r = 1.5 m	
1868-69				—	—	—	8	—	—	—				
1869-70	—	1	1	6	2	6	1	—	—	—	17			
1870-71	—	—	1	8	6	2	3	—	—	—	20			
1871-72	—	—	7	6	3	1	5	—	—	—	22			
1872-73	—	—	5	3	2	6	2	3	—	—	21			
1873-74	—	—	—	1	2	5	3	—	**4**	—	15			
1874-75	—	—	3	6	2	6	6	—	—	—	23			
1875-76	—	—	5	4	2	4	3	1	—	—	19			
1876-77	—	—	7	1	2	6	8	2	—	—	26			
1877-78	—	—	—	10	5	2	10	—	—	—	27			
1878-79	—	**2**	8	**21**	8	13	5	4	1	—	**62**			
1879-80	—	1	**11**	8	8	3	—	1	—	—	32			
1880-81	—	**2**	1	3	**10**	4	5	1	—	—	26			
1881-82	—	**2**	—	1	—	—	—	—	—	—	**3**			
1882-83	—	—	7	10	—	—	**12**	1	—	—	30			
1883-84	—	—	—	5	1	3	3	1	—	—	13			
1884-85	—	—	**11**	5	3	2	2	—	—	—	23			
1885-86	—	—	—	5	**10**	9	7	—	—	—	31			
1886-87	—	—	1	13	3	5	6	2	—	—	30			
1887-88	—	**2**	1	10	4	**15**	8	**6**	—	—	46			
1888-89	—	1	—	—	4	**15**	5	2	—	—	27			
1889-90	—	—	4	3	4	3	2	—	—	—	16			
Summe	0	11	73	129	81	110	104	24	5	0	529			
Jahre	21	21	21	22	22	22	22	22	22	22	21			
Mittel	0.0	0.5	3.5	5.9	3.7	5.0	4.7	1.1	0.2	0.0	24.6			
Maxim.	—	2	11	21	10	15	12	6	4	—	62			
Minim.	—	—	—	—	—	—	—	—	—	—	3			
Karlsruhe I, II (II 220) (*Alb*)														
H = 118 m													h_r = ? m, seit 1798 = 0.5 m	
1778-79					**1**	1	—	—	—	—				
1779-80	—	—	5	6	12	8	—	2	—	—	33			
1780-81	—	—	9	4	8	6	—	—	—	—	27			
1781-82	—	—	1	—	4	7	8	1	—	—	21			
1782-83	—	—	**10**	3	3	5	7	—	—	—	28			
1783-84	—	—	2	4	14	9	6	2	—	—	37			
1784-85	—	—	2	**12**	2	13	8	**7**	—	—	**44**			
1785-86			—	2				1	—	—				
1786-87	—	—	2	7										
1787-88														
1788-89					7	7	**20**		—	—				
1798-99	—	—	7	3	4	6	6	3	—	—	29			
1799-1800	—	—	—	7	2	4	7	—	—	—	20			
1800-01	—	—	2	5	6	6	1	2	—	—	22			
1801-02	—	—	6	7	10	7	2	1	1	—	34			
1802-03	—	—	1	3	3	7	7	1	—	—	22			
1803-04	—	—	2	5	3	**16**	3	2	—	—	31			
1804-05	—	—	2	4	8	8	4	2	1	—	29			

Rhein

	Sept.	Okt.	Nov.	Dec.	Jan.	Feb.	März	Apr.	Mai	Juni	Winter	Erster Schneefall	Letzter Schneefall	Zwischenzeit
1805-06	—	**3**	—	5	5	3	6	3	—	—	25			
1806-07	—	—	—	1	13	6	7	**7**	—	—	34			
1807-08	—	—	—	8	7	11	4	2	—	—	32			
1808-09	—	—	3	9	6	2	1	4	—	—	25			
1809-10	—	—	5	5	4	2	2	2	—	—	20			
1810-11	—	—	1	4	8	4	—	—	—	—	17			
1811-12	—	—	2	9	7	—	3	5	—	—	26			
1812-13	—	—	2	8	7	1	1	—	—	—	19			
1813-14	—	1	2	3	13	8	6	—	—	—	33			
1814-15	—	—	1	5	9	—	2	—	—	—	17			
1815-16	—	—	5	6	8	7	1	3	—	—	30			
1816-17	—	—	8	5	2	1	4	5	—	—	25			
1817-18	—	—	—	8	**1**	5	10	1	—	—	25			
1818-19	—	—	—	6	3	7	—	—	—	—	16			
1819-20	—	—	6	**12**	3	2	9	—	—	—	32			
1820-21	—	—	6	7	3	7	4	—	—	—	27			
1821-22	—	—	—	—	11	—	—	2	—	—	**13**			
1822-23	—	—	1	1	8	7	11	—	—	—	28			
1823-24	—	—	2	6	5	1	10	**7**	—	—	31			
1824-25	—	—	—	3	6	9	6	1	—	—	25			
1825-26	—	1	1	3	9	1	2	1	—	—	18			
1826-27	—	—	5	5	12	7	8	1	—	—	38			
1827-28	—	—	7	—	4	7	3	2	—	—	23			
1828-29	—	2	1	—	**15**	9	6	—	—	—	33			
1829-30	—	1	5	**12**	**15**	6	—	1	—	—	40			
1830-31	—	—	—	10										
Summe	0	8	114	313	271	223	185	71	2	0	1029			
Jahre	40	40	41	41	40	40	40	40	41	41	38			
Mittel	0.0	0.2	2.8	5.2	6.8	5.6	4.6	1.8	0.0	0.0	27.0			
Maxim.	—	3	10	12	15	16	20	7	1	—	44			
Minim.	—	—	—	—	1	—	—	—	—	—	13			

Karlsruhe III (II 221)

H = 118 m (*Alb*) h_r = 1.5 m

1868-69				—	—	—	8	—	—	—				
1869-70	—	**4**	2	5	4	8	6	—	—	—	29			
1870-71	—	—	—	12	5	1	1	—	—	—	19			
1871-72	—	—	6	9	4	1	2	1	—	—	23			
1872-73	—	—	3	2	1	6	3	**3**	—	—	18			
1873-74	—	—	2	2	3	6	5	—	**3**	—	21			
1874-75	—	—	**7**	13	4	8	4	—	—	—	36			
1875-76	—	—	6	9	4	7	3	—	—	—	29			
1876-77	—	—	6	2	3	4	8	1	—	—	24			
1877-78	—	—	—	6	9	1	10	—	—	—	26			
1878-79	—	—	2	**17**	8	6	5	**3**	1	—	**42**			
1879-80	—	—	**7**	7	8	1	—	—	—	—	23			
1880-81	—	—	4	2	7	3	3	1	—	—	20			
1881-82	—	1	—	1	1	2	—	—	—	—	**5**			
1882-83	—	—	5	4	1	—	**12**	1	—	—	23			
1883-84	—	—	—	5	—	2	—	2	—	—	9			
1884-85	—	—	**7**	5	1	—	2	—	1	—	16			

Rhein

	Sept.	Okt.	Nov.	Dec.	Jan.	Feb.	März	Apr.	Mai	Juni	Winter	Erster Schneefall	Letzter Schneefall	Zwischenzeit
1885-86	—	—	—	7	**10**	6	4	—	—	—	27			
1886-87	—	—	1	12	2	5	5	1	—	—	26			
1887-88	—	1	2	12	4	10	9	**3**	—	—	41			
1888-89	—	1	—	—	3	**16**	4	2	—	—	26			
1889-90	—	—	3	2	2	1	2	—	—	—	10			
Summe	0	7	63	134	84	94	96	18	5	0	493			
Jahre	21	21	21	22	22	22	22	22	22	22	21			
Mittel	0.0	0.3	3.0	6.1	3.8	4.3	4.4	0.8	0.2	0.0	22.9			
Maxim.	—	4	7	17	10	16	12	3	3	—	42			
Minim.	—	—	—	—	—	—	—	—	—	—	5			

Bretten (II 223)

H = 188 m (*Saalbach*) h_r = 1.5 m

1869-70				5	3	5	7	—	—	—				
1870-71	—	—	1	14	7	2	6	—	—	—	30			
1871-72	—	—	6	10	5	4	6	—	—	—	31			
1872-73	—	—	2	3	3	6	4	1	—	—	19			
1873-74	—	—	—	2	2	5	5	—	**2**	—	16			
1874-75	—	—	6	14	4	9	10	—	—	—	43			
1875-76	—	—	9	7	6	8	5	—	—	—	35			
1876-77	—	—	7	3	7	7			—	—				
1877-78	—	—	—	6	**9**	2	9	—	—	—	26			
1878-79	—	1	4	**16**	**9**	8	5	2	1	—	**46**			
1879-80	—	—	9	7	8	1	—	—	—	—	25			
1880-81	—	1	2	2	8	2	3	1	—	—	19			
1881-82	—	—	—	1	—	—	—	—	—	—	**1**			
1882-83	—	—	5	5	1	—	**11**	—	—	—	22			
1883-84	—	—	—	6	2	2	2	2	—	—	14			
1884-85	—	—	**10**	7	4	1	2	—	—	—	24			
1885-86	—	—	—	7	8	6	7	—	—	—	28			
1886-87	—	—	2	9	2	2	6	2	—	—	23			
1887-88	—	1	1	8	4	6	7	**4**	—	—	31			
1888-89	—	1	—	—	1	**17**	2	2	—	—	23			
1889-90	—	—	5	2	2	—	2	—	—	—	11			
Summe	0	4	69	134	95	93	99	14	3	0	467			
Jahre	20	20	20	21	21	21	20	20	21	21	19			
Mittel	0.0	0.2	3.5	6.4	4.5	4.4	5.0	0.7	0.1	0.0	24.8			
Maxim.	—	1	10	16	9	17	11	4	2	—	46			
Minim.	—	—	—	—	—	—	—	—	—	—	1			

Sulz (II 225)

H = 439 m (*Neckar*) h_r = 0.5* m

1861-62				4	9	4	3	3	—	—			15 Apr.	
1862-63	—	—	2	7	9	**1**	6	—	—	—	25	26 Nov.	**21 Mär.**	116
1863-64	—	—	—	10	3	8	2	6	—	—	29	3 Dec.	17 Apr.	137
1864-65	—	—	2	5	**15**	14	**21**	—	—	—	57	6 Nov.	31 Mär.	146
1865-66	—	—	—	4	3	4	6	—	—	—	17	**11 Dec.**	22 Mär.	**102**
1866-67	—	—	6	2	8	4	10	1	2	—	33	26 Nov.	24 Mai	180
1867-68	—	2	6	**15**	11	5	11	6	—	—	56	**4 Okt.**	14 Apr.	194
1868-69	—	—	7	**1**	2	**1**	15	—	—	—	26	6 Nov.	31 Mär.	146
1869-70	—	**3**	9	8	10	10	11	1	—	—	52	26 Okt.	28 Apr.	185

Tage mit Schnee Schneegrenzen

Rhein

	Sept.	Okt.	Nov.	Dec.	Jan.	Feb.	März	Apr.	Mai	Juni	Winter	Erster Schneefall	Letzter Schneefall	Zwischenzeit
1870-71	—	1	2	11	10	5	6	2	—	—	37	10 Okt.	2 Apr.	175
1871-72	—	2	9	6	3	**1**	5	1	—	—	27	25 Okt.	9 Apr.	168
1872-73	—	—	5	5	4	**15**	4	5	1	—	39	11 Nov.	**30 Mai**	**201**
1873-74	—	—	1	3	6	7	5	—	**4**	—	26	21 Nov.	16 Mai	177
1874-75	—	—	6	14	3	11	10	—	—	—	44	15 Nov.	28 Mär.	134
1875-76	—	—	8	8	5	8	13	2	—	—	44	9 Nov.	12 Apr.	156
1876-77	—	1	7	**1**	7	8	11	3	—	—	38	31 Okt.	18 Apr.	170
1877-78	—	1	1	7	9	**1**	15	1	—	—	35	17 Okt.	2 Apr.	168
1878-79	—	2	8	**15**	7	14	7	**7**	1	—	**61**	30 Okt.	10 Mai	193
1879-80	—	1	9	9	5	5	—	1	—	—	30	16 Okt.	29 Apr.	197
1880-81	—	2	1	4	7	5	4	5	—	—	28	23 Okt.	30 Apr.	190
1881-82	—	1	—	5	**1**	3	4	1	—	—	**15**	30 Okt.	11 Apr.	164
1882-83	—	—	**11**	8	5	3	17	3	1	—	48	11 Nov.	10 Mai	181
1883-84	—	—	3	9	5	5	4	2	—	—	28	11 Nov.	21 Apr.	163
1884-85	—	—	9									18 Nov.		
Summe	0	16	112	161	147	142	190	50	9	0	795			3643
Jahre	23	23	23	23	23	23	23	23	23	23	22			22
Mittel	0.0	0.7	4.9	7.0	6.4	6.2	8.3	2.2	0.4	0.0	36.1	6 Nov.	19 Apr.	165
Maxim.	—	3	11	15	15	15	21	7	4	—	61	4 Okt.	30 Mai	201
Minim.	—	—	—	1	1	1	—	—	—	—	15	11 Dec	21 Mär.	102

Hechingen (II 228)

H = 525 m (*Neckar, Starzel*) h_r = 1.5 m

1860-61		1	9	8	4	2	8	2	1	—			5 Mai	
1861-62	—	—	2	4	6	2	—			—		18 Nov.		
1862-63	—	—	2	6	7	1	6	1	—	—	23	26 Nov.	24 Apr.	150
1863-64	—	—	—	7	**1**	5	2	4	1	—	**20**	4 Dec.	5 Mai	154
1864-65	—	—	3	4	8	8	**17**	—	—	—	40	6 Nov.	31 Mär.	146
1865-66	—	—	—	3	5	5	8	—	—	—	21	**11 Dec.**	**14 Mär.**	**91**
1866-67	—	—	9	—	10	4	10	3	2	—	38	18 Nov.	24 Mai	188
1867-68	—	1	6	15	**12**	6	6	4	—	—	50	8 Okt.	13 Apr.	189
1868-69	—	—	5	—	3	—	13	—	—	—	21	6 Nov.	31 Mär.	146
1869-70	—	5	4	9	9	7	11	3	1	—	49	22 Okt.	3 Mai	194
1870-71	—	1	5	14	6	5	6	2	1	—	40	10 Okt.	1 Mai	204
1871-72	—	1	6	8	3	1	5	2	—	—	26	26 Okt.	9 Apr.	167
1872-73	—	—	4	4	3	12	4	**10**	1	—	38	11 Nov.	**31 Mai**	202
1873-74	—	—	—	3	5	7	5	—	**5**	—	25	6 Dec.	17 Mai	163
1874-75	—	—	5	14	8	7	10	—	—	—	44	15 Nov.	29 Mär.	135
1875-76	—	—	7	6	4	6	10	—	—	—	33	9 Nov.	26 Mär.	139
1876-77	—	1	6	2	10	7	12	3	1	—	42	31 Okt.	1 Mai	183
1877-78	—	2	1	8	**12**	2	13	1	—	—	39	9 Okt.	2 Apr.	176
1878-79	—	2	10	9	5	14	9	2	1	—	52	30 Okt.	11 Mai	194
1879-80	—	2	9	8	5	5	—	1	—	—	30	16 Okt.	29 Apr.	197
1880-81	—	2	2	4	9	7	4	5	1	—	34	23 Okt.	10 Mai	200
1881-82	—	**9**	—	5	3	4	4	3	1	—	29	**4 Okt.**	18 Mai	**227**
1882-83	—	—	**13**	8	7	2	12	6	1	—	49	9 Nov.	10 Mai	183
1883-84	—	—	4	9	6	6	10	6	—	—	41	11 Nov.	23 Apr.	165
1884-85	—	1	9	10	5	3	7	2	2	—	39	12 Okt.	15 Mai	216
1885-86	—	—	—	9	5	7	8	2	1	—	32	7 Dec.	3 Mai	148
1886-87	—	—	2	**17**	8	6	11	4	2	—	50	9 Nov.	14 Mai	187
1887-88	—	4	4	15	9	16	10	7	—	—	**65**	15 Okt.	12 Apr.	181
1888-89	—	2	2	—	5	**20**	14	3	—	—	46	7 Okt.	4 Apr.	180
1889-90	—	—	5	8	5	3	7	2	—	—	30	26 Nov.	12 Apr.	138

Rhein

	Sept.	Okt.	Nov.	Dec.	Jan.	Feb.	März	Apr.	Mai	Juni	Winter	Erster Schneefall	Letzter Schneefall	Zwischenzeit
Summe	0	34	134	217	188	180	242	78	22	0	1046			4846
Jahre	29	30	30	30	30	30	30	29	29	29	28			28
Mittel	0.0	1.1	4.5	7.2	6.3	6.0	8.1	2.7	0.8	0.0	36.7	4 Nov.	25 Apr.	173
Maxim.	—	9	13	17	12	20	17	10	5	—	65	4 Okt.	31 Mai	227
Minim.	—	—	—	—	1	—	—	—	—	—	20	11 Dec.	14 Mär.	94

Schopfloch (II 232)

H = 770 m (*Neckar, Lauter*) h_r = 0.1 bis 1.2 m

1841-42								4	—	—			10 Apr.	
1842-43	—	5	10	4	16	3	9	7	—	—	54	19 Okt.	27 Apr.	191
1843-44	**2**	3	5	2	15	17	8	—	1	—	53	29 Sep.	26 Mai	241
1844-45	—	—	7	2	9	14	14	3	2	—	51	12 Nov.	20 Mai	190
1845-46	—	—	2	13	**1**	14	8	5	—	—	43	23 Nov.	27 Apr.	156
1846-47	—	—	2	18	6	9	9	12	—	—	56	22 Nov.	18 Apr.	**148**
1847-48	—	1	1	3	5	5	14	3	—	—	**32**	26 Okt.	15 Apr.	173
1848-49	—	—	9	3	11	6	10	7	—	—	46	5 Nov.	23 Apr.	170
1849-50	—	—	6	11	10	11	10	1	2	—	51	15 Nov.	2 Mai	169
1850-51	—	10	5	7	4	7	11	7	1	—	52	12 Okt.	31 Mai	232
1851-52	—	1	13	6	3	10	5	3	3	—	44	31 Okt.	5 Mai	188
1852-53	—	1	1	2	7	16	12	10	—	—	49	7 Okt.	27 Apr.	203
1853-54	—	1	—	8	9	15	3	5	—	—	41	3 Okt.	30 Apr.	210
1854-55	—	—	14	13	13	9	9	4	2	—	64	5 Nov.	11 Mai	188
1855-56	—	—	6	11	7	3	3	1	4	—	35	2 Nov.	5 Mai	186
1856-57	—	—	14	10	10	—	7	5	—	—	46	9 Nov.	25 Apr.	168
1857-58	—	—	2	3	11	7	11	3	2	—	39	**27 Nov.**	7 Mai	162
1858-59	—	2	5	7								29 Okt.		
1859-60				14	15	17	16	7	1	—			27 Mai	
1860-61	—	2	6	12	9	2	18	5	4	—	58	9 Okt.	6 Mai	210
1861-62	—	—	5	7	13	5	4	6	—	—	40	1 Nov.	17 Apr.	168
1862-63	—	2	2	14	13	4	11	4	—	—	50	20 Okt.	29 Apr.	192
1863-64	—	—	2	12	3	9	5	8	1	—	40	3 Nov.	4 Mai	184
1864-65	—	1	5	6	15	17	**21**	—	—	—	65	15 Okt.	**31 Mär.**	168
1865-66	—	—	5	**1**	11	11	12	2	4	—	46	4 Nov.	24 Mai	202
1866-67	—	1	13	9	13	8	11	9	3	**2**	69	29 Okt.	**17 Jun.**	232
1867-68	—	**11**	10	18	**17**	11	13	8	—	—	**88**	4 Okt.	30 Apr.	210
1868-69	—	2	8	2	4	3	17	1	—	1	38	29 Okt.	**17 Jun.**	232
1869-70	—	4	10	10	11	7	16	8	3	—	69	21 Okt.	5 Mai	197
1870-71	1	1	4	15	9	6	8	5	1	1	51	**15 Sep.**	6 Jun.	**265**
1871-72	—	2	9	10	4	4	5	2	2	—	38	26 Okt.	13 Mai	201
1872-73	—	—	7	6	5	14	11	**13**	2	—	58	11 Nov.	31 Mai	202
1873-74	—	1	6	5	6	8	8	—	**13**	1	48	26 Okt.	14 Jun.	232
1874-75	—	1	11	19	10	11	10	5	—	—	67	23 Okt.	15 Apr.	175
1875-76	—	4	12	12	6	12	20	2	5	—	73	11 Okt.	14 Mai	217
1876-77	—	2	9	3	12	15	15	10	1	—	67	30 Okt.	1 Mai	184
1877-78	1	4	5	9	**17**	3	17	4	—	—	60	24 Sep.	12 Apr.	201
1878-79	—	3	8	12	11	13	9	6	5	—	67	29 Okt.	11 Mai	195
1879-80	—	5	**15**	11	9	6	—	2	2	—	50	15 Okt.	18 Mai	217
1880-81	—	3	3	5	9	8	6	5	2	—	41	21 Okt.	12 Mai	204
1881-82	—	9	—	7	2	7	5	3	1	—	34	4 Okt.	16 Mai	225
1882-83	—	—	11	9	8	7	14	5	1	—	55	10 Nov.	10 Mai	182
1883-84	—	—	5	12	9	5	9	4	—	—	44	10 Nov.	22 Apr.	165
1884-85	—	3	14	11	6	5	6	2	3	—	50	12 Okt.	19 Mai	220
1885-86	—	5	1	10	9	7	7	3	1	—	43	27 Okt.	15 Mai	201
1886-87	—	—	8	**20**	5	8	13	3	3	—	60	9 Nov.	24 Mai	197

Rhein

	Sept.	Okt.	Nov.	Dec.	Jan.	Feb.	März	Apr.	Mai	Juni	Winter	Erster Schneefall	Letzter Schneefall	Zwischenzeit
1887-88	—	7	6	17	7	17	12	7	—	—	73	11 Okt.	12 Apr.	185
1888-89	—	4	2	2	9	**20**	15	5	—	—	57	5 Okt.	18 Apr.	196
1889-90	1	—	7	7	8	5	3	3	—	—	34	21 Sep.	12 Apr.	204
Summe	5	101	311	430	422	421	480	227	75	5	2389			9037
Jahre	47	47	47	48	47	47	47	48	48	48	46			46
Mittel	0.1	2.1	6.6	9.0	9.0	9.0	10.2	4.7	1.6	0.1	52.4	24 Okt.	7 Mai	196
Maxim.	2	11	15	20	17	20	21	13	13	2	88	15 Sep.	17 Jun.	265
Minim.	—	—	—	1	1	—	—	—	—	—	32	27 Nov.	31 Mär.	148

Bissingen (II 233)

H = 415 m (*Neckar, Lauter, Lindach*) $h_r = 0.5^*$ m

1840-41					13	7	4	2	—	—			10 Apr.	
1841-42	—	—	3	8	**14**	3	11	2	—	—	41	16 Nov.	9 Apr.	145
1842-43	—	1	6	—	8	3	7	4	—	—	29	20 Okt.	24 Apr.	187
1843-44	—	1	3		11	10	9	—	—	—		17 Okt.	22 Mär.	158
1844-45	—	—	4	1	5	11	11	—	—	—	32	23 Nov.	**21 Mär.**	**119**
1845-46	—	—	2	9	**1**	5	2	2	—	—	**21**	23 Nov.	27 Apr.	156
1846-47	—	—	1	**11**	4	7	7	**7**	—	—	37	30 Nov.	17 Apr.	139
1847-48	—	—	1	3	9	4	6	2	—	—	25	5 Nov.	15 Apr.	163
1848-49	—	—	7	3	5	2	8	4	—	—	29	5 Nov.		
1849-50	—	—	3	**11**	11	5	9	—	1	—	40		2 Mai	
1850-51	—	**4**	4	5	3	5	8	1	—	—	30	22 Okt.	4 Apr.	165
1851-52	—	—	**12**	4	2	8	4	4	2	—	36	3 Nov.	**20 Mai**	200
1852-53	—	—	—	—	4	10	9	4	—	—	27		27 Apr.	
1853-54	—	—	1	5	2	**13**	3	4	—	—	28	26 Nov.	27 Apr.	153
1854-55	—	—	6	**11**	8	9	10	3	—	—	47	26 Nov.	26 Apr.	152
1855-56	—	—	4	7	6	6	**2**	1	**3**	—	29	2 Nov.	5 Mai	186
1856-57	—	—	10	4	10	—	4	3	—	—	31	7 Nov.	24 Apr.	169
1857-58	—	—	1	1	7	4	10	3	—	—	26	27 Nov.	6 Apr.	131
1858-59	—	2	4	4	4	7	5	5	—	—	31	29 Okt.	23 Apr.	177
1859-60	—	—	2	8	8	**13**	**12**	6	—	—	**49**	15 Nov.	27 Apr.	165
1860-61	—	2	5	8	6	1	10	4	2	—	38	**9 Okt.**	5 Mai	**209**
1861-62	—	—	1	3	8	3	3	4	—	—	22	24 Nov.	16 Apr.	144
1862-63	—	—	2	9	9	3	6	1	—	—	30	26 Nov.	24 Apr.	150
1863-64	—	—	—	4								**23 Dec.**		
Summe	0	10	82	119	158	139	160	66	8	0	678			3068
Jahre	23	23	23	22	23	23	23	23	23	23	21			19
Mittel	0.0	0.4	3.6	5.4	6.9	6.0	7.0	2.9	0.3	0.0	32.5	12 Nov.	20 Apr.	160
Maxim.	—	4	12	11	14	13	12	7	3	—	49	9 Okt.	20 Mai	209
Minim.	—	—	—	—	1	—	2	—	—	—	21	23 Dec.	21 Mär.	119

Kirchheim unter Teck (II 233)

H = 322 m (*Neckar, Lauter*) $h_r = 1.5$ m

1863-64					1	8	1	4	—	—			17 Apr.	
1864-65	—	—	2	3	7	9	**16**	—	—	—	37	6 Nov.	31 Mär.	146
1865-66				1	1	3	4	—	—	—			**14 Mär.**	
1866-67	—	—	2	—	6	4	6	3	1	—	22	20 Nov.	**24 Mai**	186
1867-68	—	1	7	**15**	10	2	11	5	—	—	**51**	6 Okt.	13 Apr.	191
1868-69	—	—	9	—	2	**1**	**16**	—	—	—	28	7 Nov.	31 Mär.	145
1869-70	—	3	8	9	8	6	8	3	1	—	46	26 Okt.	3 Mai	190

Tage mit Schnee Schneegrenzen

Rhein

	Sept.	Okt.	Nov.	Dec.	Jan.	Feb.	März	Apr.	Mai	Juni	Winter	Erster Schneefall	Letzter Schneefall	Zwischenzeit
1870-71	—	—	4	11	**11**	4	5	3	—	—	38	3 Nov.	4 Apr.	153
1871-72	—	1	7	8	5	**1**	6	—	—	—	28	26 Okt.	25 Mär.	152
1872-73	—	—	3	4	2	11	3	5	—	—	28	11 Nov.	27 Apr.	168
1873-74	—	—	1	3	4	5	4	—	**2**	—	19	22 Nov.	16 Mai	176
1874-75	—	—	5	14	2	11	5	—	—	—	37	11 Nov.	24 Mär.	134
1875-76	—	—	7	9	4	8	7	1	—	—	36	21 Nov.	12 Apr.	144
1876-77	—	—	6	4	5	7	8	3	—	—	33	1 Nov.	21 Apr.	172
1877-78	—	—	—	7	10	4	12	—	—	—	33	**8 Dec.**	26 Mär.	**109**
1878-79	—	1	4	6	8	13	6	3	—	—	41	31 Okt.	16 Apr.	168
1879-80	—	—	**11**	10	8	2	—	1	—	—	32	3 Okt.	29 Apr.	179
1880-81	—	2	1	6	7	4	5	1	1	—	27	23 Okt.	10 Mai	**200**
1881-82	—	**5**	—	3	—	3	1	3	—	—	**15**	**4 Okt.**	11 Apr.	190
1882-83	—	—	6	6	5	2	**16**	1	1	—	37	11 Nov.	10 Mai	181
1883-84	—	—	3	8	3	3	4	—	—	—	21	11 Nov.	26 Mär.	137
1884-85	—	—	9	6	3	2	3	—	—	—	23	17 Nov.	24 Mär.	128
1885-86	—	1	—	6	8	7	7	—	—	—	29	28 Okt.	15 Mär.	139
1886-87	—	—	1	13	7	9	9	3	—	—	42	25 Nov.	15 Apr.	142
1887-88	—	3	1	11	6	12	7	**7**	—	—	47	14 Okt.	12 Apr.	182
1888-89	—	1	—	—	6	**18**	8	3	—	—	36	9 Okt.	18 Apr.	192
1889-90	—	—	5	5	3	4	4	1	—	—	22	26 Nov.	12 Apr.	138
Summe	0	18	102	168	142	163	182	50	6	0	808			4042
Jahre	25	25	25	26	27	27	27	27	27	27	25			25
Mittel	0.0	0.7	4.1	6.5	5.3	6.0	6.7	1.9	0.2	0.0	31.4	5 Nov.	14 Apr.	161
Maxim.	—	5	11	15	11	18	16	7	2	—	51	4 Okt.	24 Mai	200
Minim.	—	—	—	—	—	1	—	—	—	—	15	8 Dec.	14 Mär.	109

Stuttgart (II 237)

H = 268 m (*Neckar*) h_r = 0.5* m

1824-25					5	11	7	—	—	—		16 Nov.	19 Mär.	124
1825-26	—	1	1	3	5	2	5	1	—	—	18	23 Okt.	1 Apr.	161
1826-27	—	—	5	5	13	5	6	2	—	—	36	7 Nov.	2 Apr.	147
1827-28	—	—	6	—	4	5	3	3	—	—	21	1 Nov.	6 Apr.	158
1828-29	—	2	1	1	9	9	5	—	—	—	27	30 Okt.	17 Mär.	139
1829-30	—	1	6	10	9	5	1	1	—	—	33	**8 Okt.**	5 Apr.	180
1830-31	—	—	1	10	6	7	3	—	—	—	27	25 Nov.	25 Mär.	121
1831-32	—	—	10	3	3	**1**	2	—	1	—	20	14 Nov.	10 Mai	179
1832-33	—	—	2	4	3	3	5	—	—	—	17	7 Nov.	21 Mär.	135
1833-34	—	—	2	4	2	2	4	3	—	—	17	9 Nov.	12 Apr.	155
1834-35	—	3	1	9	3	6	3	4	—	—	29	24 Okt.	19 Apr.	178
1835-36	—	—	2	7	5	6	—	5	—	—	25	6 Nov.	30 Apr.	177
1836-37	—	3	4	5	5	4	13	6	—	—	40	28 Okt.	17 Apr.	172
1837-38	—	—	11	1	10	7	7	**7**	—	—	43	6 Nov.	19 Apr.	165
1838-39	—	—	2	5	14	8	4	5	—	—	38	4 Nov.	8 Apr.	156
1839-40	—	2	1	3	4	2	10	—	—	—	22	29 Okt.	28 Mär.	152
1840-41	—	—	1	2	10	8	3	—	—	—	24	21 Nov.	**3 Mär.**	103
1841-42	—	—	4	7	**15**	**1**	4	2	—	—	33	15 Nov.	10 Apr.	147
1842-43	—	—	5	—	7	2	5	3	—	—	22	2 Nov.	24 Apr.	174
1843-44	—	—	1	—	8	9	7	—	—	—	25	18 Nov.	22 Mär.	126
1844-45	—	—	2	4	6	9	14	—	—	—	35	24 Nov.	23 Mär.	120
1845-46	—	—	2	3	1	6	1	—	—	—	**13**	23 Nov.	19 Mär.	117
1846-47	—	—	1	11	4	6	6	5	—	—	33	30 Nov.	18 Apr.	140
1847-48	—	—	1	5	4	6	4	—	—	—	20	18 Nov	9 Mär.	113

Tage mit Schnee Schneegrenzen

Rhein

	Sept.	Okt.	Nov.	Dec.	Jan.	Feb.	März	Apr.	Mai	Juni	Winter	Erster Schneefall	Letzter Schneefall	Zwischenzeit
1848-49	—	—	3	3	5	2	5	1	—	—	19	10 Nov.	18 Apr.	160
1849-50	—	—	2	9	11	5	9	—	—	—	36	25 Nov.	27 Mär.	123
1850-51	—	3	—	1	3	2	6	—	—	—	15	22 Okt.	8 Mär.	138
1851-52	—	—	7	4	1	7	5	2	1	—	27	4 Nov.	2 Mai	181
1852-53	—	—	—	—	1	13	11	1	—	—	26	**18 Jan.**	15 Apr.	**88**
1853-54	—	—	2	8	2	13	4	3	—	—	32	25 Nov.	26 Apr.	153
1854-55	—	—	3	5	12	8	9	1	—	—	38	11 Nov.	11 Apr.	152
1855-56	—	—	2	9	4	4	2	—	1	—	22	24 Nov.	3 Mai	162
1856-57	—	—	9	9	7	**1**	6	3	—	—	35	11 Nov.	24 Apr.	165
1857-58	—	—	1	1	11	6	6	2	—	—	27	27 Nov.	11 Apr.	136
1858-59	—	1	9	6	4	4	2	2	—	—	28	*29* Okt.	16 Apr.	*170*
1859-60	—	2	2	9	6	13	13	4	—	—	49	22 Okt.	21 Apr.	183
1860-61	—	1	7	10	5	2	8	2	—	—	35	12 Okt.	29 Apr.	**200**
1861-62	—	—	1	3	8	2	2	4	—	—	20	17 Nov.	16 Apr.	151
1862-63	—	—	2	5	5	4	4	—	—	—	20	26 Nov.	21 Mär.	116
1863-64	—	—	—	7	4	6	2	2	—	—	21	6 Dec.	9 Apr.	126
1864-65	—	—	2	4	10	11	**18**	—	—	—	45	6 Nov.	31 Mär.	146
1865-66	—	—	—	1	2	5	6	—	—	—	14	15 Dec.	15 Mär.	91
1866-67	—	—	5	—	7	3	8	1	—	—	24	18 Nov.	10 Apr.	144
1867-68	—	—	5	13	13	4	6	4	—	—	45	6 Nov.	13 Apr.	160
1868-69	—	—	9	—	1	**1**	15	—	—	—	26	6 Nov.	31 Mär.	146
1869-70	—	2	6	6	9	8	6	2	—	—	39	27 Okt.	29 Apr.	185
1870-71	—	—	1	12	10	3	6	1	—	—	33	12 Nov.	1 Apr.	141
1871-72	—	1	8	7	5	**1**	3	—	—	—	25	26 Okt.	22 Mär.	149
1872-73	—	—	3	4	3	12	2	3	—	—	27	12 Nov.	27 Apr.	167
1873-74	—	—	1	3	4	5	5	—	**3**	—	21	22 Nov.	17 Mai	177
1874-75	—	—	7	**18**	5	13	10	—	—	—	53	12 Nov.	29 Mär.	138
1875-76	—	—	11	9	6	7	7	2	—	—	42	9 Nov.	13 Apr.	157
1876-77	—	—	7	3	5	7	13	4	—	—	39	1 Nov.	22 Apr.	173
1877-78	—	—	1	7	11	3	13	—	—	—	35	26 Nov.	31 Mär.	126
1878-79	—	1	5	14	7	11	5	3	1	—	47	31 Okt.	11 Mai	193
1879-80	—	1	11	10	6	2	—	1	—	—	31	16 Okt.	29 Apr.	197
1880-81	—	3	1	5	8	3	5	1	—	—	26	21 Okt.	3 Apr.	165
1881-82	—	3	—	2	—	4	1	3	—	—	**13**	26 Okt.	11 Apr.	168
1882-83	—	—	9	10	3	**1**	15	1	—	—	39	11 Nov.	10 Apr.	151
1883-84	—	—	—	4	3	3	3	2	—	—	15	4 Dec.	19 Apr.	138
1884-85	—	—	**13**	9	5	3	5	1	—	—	36	17 Nov.	7 Apr.	142
1885-86	—	1	—	10	13	10	9	—	—	—	43	27 Okt.	15 Mär.	140
1886-87	—	—	1	16	8	8	10	3	1	—	47	25 Nov.	**21 Mai**	178
1887-88	—	4	3	16	7	13	10	**7**	—	—	**60**	14 Okt.	12 Apr.	182
1888-89	—	1	1	2	5	**22**	7	2	—	—	40	9 Okt.	3 Apr.	177
1889-90	—	—	5	7	5	5	4	1	—	—	27	26 Nov.	12 Apr.	138
Summe	0	36	237	383	405	390	408	116	8	0	1960			10012
Jahre	65	65	65	65	66	66	66	66	66	66	65			66
Mittel	0.0	0.6	3.6	5.9	6.1	5.9	6.2	1.8	0.1	0.0	30.2	10 Nov.	10 Apr.	152
Maxim.	—	4	13	18	15	22	18	7	3	—	60	8 Okt.	21 Mai	200
Minim.	—	—	—	—	—	1	—	—	—	—	13	18 Jan.	3 Mär.	88

Winnenden (II 241)

H = 280 m (*Neckar, Murr*) $h_r = 0.5^*$ m

1835-36	—	—	5	7	6	8	**2**	5	1	—	34	6 Nov.	**10 Mai**	187
1836-37	—	**3**	5	8	4	5	10	5	—	—	40	28 Okt.	17 Apr.	172

Tage mit Schnee Schneegrenzen

Rhein

	Sept.	Okt.	Nov.	Dec.	Jan.	Feb.	März	Apr.	Mai	Juni	Winter	Erster Schneefall	Letzter Schneefall	Zwischenzeit
1837-38	—	—	9	2	13	8	6	**8**	—	—	46	6 Nov.	29 Apr.	175
1838-39	—	1	1	5	15	10	5	5	—	—	42	13 Okt.	25 Apr.	195
1839-40	—	2	2	2	4	2	13	—	—	—	25	29 Okt.	24 Mär.	148
1840-41	—	—	3	4	**16**	11	**2**	—	—	—	36	20 Nov.	**3 Mär.**	104
1841-42	—	—	6	6	**16**	4	4	2	—	—	38	15 Nov.	10 Apr.	147
1842-43	—	—	8	—	12	4	7	3	—	—	34	3 Nov.	24 Apr.	173
1843-44	—	1	2	—	12	14	9	—	—	—	38	19 Okt.	21 Mär.	155
1844-45	—	—	4	4	7	16	14	—	—	—	45	24 Nov.	23 Mär.	120
1845-46	—	—	2	6	**2**	6	3	1	—	—	20	23 Nov.	27 Apr.	156
1846-47	—	1	**17**	**30**	3	11	9	7	—	—	**78**	30 Nov.	18 Apr.	140
1847-48	—	—	1	5	6	4	6	2	—	—	24	17 Nov.	14 Apr.	150
1848-49	—	—	7	4	8	3	8	5	—	—	35	5 Nov.	23 Apr.	170
1849-50	—	—	4	12	**16**	6	14	—	1	—	53	21 Nov.	2 Mai	163
1850-51	—	**3**	3	2	**2**	5	8	2	—	—	25	22 Okt.	7 Apr.	168
1851-52	—	—	13	5	4	9	10	3	1	—	45	4 Nov.	2 Mai	181
1852-53	—	—	—	—	5	14	13		—	—		**18 Jan.**		
1853-54	—	—	2	8	6	**17**	4	3	—	—	40	17 Nov.	30 Apr.	165
1854-55	—	—	6	11	14	10	8	4	1	—	54	11 Nov.	9 Mai	180
1855-56	—	—	6	11	6	7	3	—	**2**	—	35	2 Nov.	4 Mai	185
1856-57	—	—	12	8	11	—	6	2	—	—	39	7 Nov.	24 Apr.	169
1857-58	—	—	1	1	12	7	11	2	—	—	34	26 Nov.	12 Apr.	138
1858-59	—	1	7	5	6	7	3	3	—	—	32	30 Okt.	17 Apr.	170
1859-60	—	1	3	11	9	13	13	6	—	—	56	23 Okt.	23 Apr.	184
1860-61	—	1	8	11	6	2	10	3	1	—	42	**12 Okt.**	4 Mai	**205**
1861-62	—	—	1	3	10	2	4	3	—	—	23	17 Nov.	15 Apr.	150
1862-63	—	—	1	7	5	3	5	—	—	—	21	27 Nov.	21 Mär.	115
1863-64	—	—	1	4	4	9	**2**	4	—	—	24	11 Nov.	10 Apr.	152
1864-65	—	—	2	5	16	10	**19**	—	—	—	52	6 Nov.	31 Mär.	146
1865-66	—	—	—	3	4	7	5	—	—	—	**19**	2 Dec.	14 Mär.	**103**
1866-67	—	—	6	2	7	5	9	1	—	—	30	18 Nov.	10 Apr.	144
1867-68	—	—	6	17	13	6	8	4	—	—	54	6 Nov.	13 Apr.	160
1868-69	—	—	8	—	**2**	1	16	—	—	—	27	7 Nov.	31 Mär.	145
1869-70	—	**3**	8	8	9	7	8	2	—	—	45	27 Okt.	29 Apr.	185
1870-71	—	—	1	14	3	11	5	3	—	—	37	11 Nov.	4 Apr.	145
Summe	0	17	171	231	294	264	282	88	7	0	1322			5545
Jahre	36	36	36	36	36	36	36	35	36	36	35			35
Mittel	0.0	0.5	4.8	6.4	8.2	7.3	7.8	2.5	0.2	0.0	37.7	10 Nov.	15 Apr.	157
Maxim.	—	3	17	30	16	17	19	8	2	—	78	12 Okt.	10 Mai	205
Minim.	—	—	—	—	2	—	2	—	—	—	19	18 Jan.	3 Mär.	103

Kalw (II 243)

H = 348 m *(Neckar, Enz, Nagold)* h_r = 1.3 m

1844-45					9	12	16	—	1	—			20 Mai	
1845-46	—	—	2	13	**1**	6	4	1	—	—	27	22 Nov.	27 Apr.	157
1846-47	—	—	2	14	3	10	9	**8**	—	—	46	10 Nov.	19 Apr.	161
1847-48	—	—	1	3	8	4	8	1	—	—	25	17 Nov.	11 Apr.	147
1848-49	—	—	6	4	7	1	7	3	—	—	28	5 Nov.	23 Apr.	170
1849-50	—	—	5	11	11	7	14	1	**2**	—	51	16 Nov.	3 Mai	169
1850-51	—	3	3	3	2	5	7	4	—	—	27	22 Okt.	29 Apr.	190
1851-52	—	—	**14**	4	3	9	6	4	**2**	—	42	4 Nov.	3 Mai	182
1852-53	—	—	—	—	4	16	11	6	—	—	37	**18 Jan.**	27 Apr.	100

Tage mit Schnee Schneegrenzen

Rhein

	Sept.	Okt.	Nov.	Dec.	Jan.	Feb.	März	Apr.	Mai	Juni	Winter	Erster Schneefall	Letzter Schneefall	Zwischenzeit
1853-54	—	—	1	9	4	13	3	4	—	—	34	26 Nov.	30 Apr.	156
1854-55	—	—	6	11	14	8	10	4	—	—	53	11 Nov.	26 Apr.	167
1855-56	—	—	4	10	7	7	2	2	**2**	—	34	2 Nov.	4 Mai	185
1856-57	—	—	12	10	7	—	6	6	—	—	41	7 Nov.	28 Apr.	173
1857-58	—	—	2	1	10	7	8	—	—	—	28	27 Nov	**14 Mär.**	108
1858-59	—	3	8	5	4	5	2	4	—	—	31	29 Okt.	17 Apr.	171
1859-60	—	1	2	10	11	16	13	4	—	—	57	23 Okt.	23 Apr.	184
1860-61	—	1	7	11	5	3	11	2	1	—	41	12 Okt.	5 Mai	**206**
1861-62	—	—	1	4	9	3	2	4	—	—	23	17 Nov.	16 Apr.	151
1862-63	—	—	1	7	4	8	1	3	—	—	24	27 Nov.	17 Apr.	142
1863-64	—	—	1	5	**15**	16	17	—	—	—	54	6 Nov.	31 Mär.	147
1864-65	—	—	—	2	13	12	16	—	—	—	43	11 Dec.	31 Mär.	111
1865-66	—	—	—	2	4	6	5	—	—	—	**17**	11 Dec.	**14 Mär.**	**94**
1866-67	—	—	6	1	9	5	9	1	1	—	32	18 Nov.	**24 Mai**	188
1867-68	—	—	6	16	13	4	8	4	—	—	51	17 Nov.	13 Apr.	149
1868-69	—	—	8	—	2	1	**18**	—	—	—	29	6 Nov.	31 Mär.	146
1869-70	—	2	7	8	10	9	8	1	1	—	46	27 Okt.	4 Mai	190
1870-71	—	—	2	16	11	3	6	2	—	—	40	12 Nov.	2 Apr.	142
1871-72	—	1	10	10	5	1	8	1	—	—	36	26 Okt.	9 Apr.	167
1872-73	—	—	4	4	4	14	4	7	—	—	37	11 Nov.	28 Apr.	169
1873-74	—	—	2	2	4	9	5	—	1	—	23	18 Nov.	2 Mai	166
1874-75	—	—	11	**21**	7	13	12	—	—	—	64	11 Nov.	30 Mär.	140
1875-76	—	1	11	9	4	9	11	1	—	—	46	25 Okt.	12 Apr.	171
1876-77	—	1	7	2	6	8	11	5	1	—	41	31 Okt.	1 Mai	183
1877-78	—	1	4	10	12	3	13	1	—	—	44	17 Okt.	2 Apr.	168
1878-79	—	2	8	19	11	15	6	3	**2**	—	**66**	30 Okt.	11 Mai	194
1879-80	—	1	9	10	8	3	—	1	—	—	32	16 Okt.	29 Apr.	197
1880-81	—	3	1	5	10	7	7	2	—	—	35	21 Okt.	23 Apr.	185
1881-82	—	**6**	—	5	2	4	4	3	—	—	24	**4 Okt.**	11 Apr.	190
1882-83	—	—	12	10	5	3	16	2	—	—	48	11 Nov	22 Apr.	163
1883-84	—	—	4	10	6	4	7	5	—	—	36	11 Nov.	23 Apr.	165
1884-85	—	1	13	11	4	4	7	—	1	—	41	27 Okt.	14 Mai	200
1885-86	—	2	—	9	11	12	7	—	—	—	41	28 Okt.	15 Mär.	139
1886-87	—	—	3	17	6	9	11	3	—	—	49	24 Nov	16 Apr.	144
1887-88	—	4	2	16	5	13	13	7	—	—	60	14 Okt.	12 Apr.	182
1888-89	—	—	3	2	8	**21**	10	2	—	—	46	7 Nov.	3 Apr.	148
1889-90	—	—	6	7	6	6	4	2	—	—	31	25 Nov.	12 Apr.	139
Summe	0	33	217	359	324	354	383	114	15	0	1761			7296
Jahre	45	45	45	45	46	46	46	46	46	46	45			45
Mittel	0.0	0.7	4.8	8.0	7.0	7.7	8.3	2.5	0.3	0.0	39.3	9 Nov.	19 Apr.	162
Maxim.	—	6	14	21	15	21	18	8	2	—	66	4 Okt.	24 Mai	206
Minim.	—	—	—	—	1	—	—	—	—	—	17	18 Jan.	14 Mär.	94

Heilbronn (II 245)

H = 170 m (*Neckar*) h_r = 2 m

1866-67	—	—	4	—	6	3	8	—	—	—	21	18 Nov.	31 Mär.	134
1867-68	—	—	4	11	6	2	3	4	—	—	30	17 Nov.	13 Apr.	149
1868-69	—	—	6	—	—	1	11	—	—	—	18	7 Nov.	27 Mär.	141
1869-70	—	1	3	3	7	6	6	—	—	—	26	27 Okt.	29 Mär.	154
1870-71	—	—	2	13	7	3	5	2	—	—	32	11 Nov.	2 Apr.	143
1871-72	—	—	8	6	5	1	4	—	—	—	24	11 Nov.	25 Mär.	136
1872-73	—	—	4	4	1	9	1	4	—	—	23	11 Nov.	28 Apr.	169

Rhein

	Sept.	Okt.	Nov.	Dec.	Jan.	Feb.	März	Apr.	Mai	Juni	Winter	Erster Schneefall	Letzter Schneefall	Zwischenzeit
1873-74	—	—	1	2	2	6	3	—	—	—	14	22 Nov.	13 Mär.	112
1874-75	—	—	—	**16**	4	9	7	—	—	—	36	5 Dec.	24 Mär.	110
1875-76	—	—	6	5	3	6	5	—	—	—	25	22 Nov.	26 Mär.	126
1876-77	—	—	5	3	5	6	9	1	—	—	29	6 Nov.	22 Apr.	168
1877-78	—	—	1	5	7	5	**12**	—	—	—	30	27 Nov.	31 Mär.	125
1878-79	—	—	1	12	**8**	8	4	3	—	—	36	3 Nov.	**30 Apr.**	179
1879-80	—	—	8	10	7	1	—	1	—	—	27	13 Nov.	**30 Apr.**	170
1880-81	—	—	—	3	6	7	4	—	—	—	20	**25 Dec.**	30 Mär.	**96**
1881-82	—	1	—	2	—	**3**	—	1	—	—	**7**	25 Okt.	11 Apr.	169
1882-83	—	—	**9**	7	1	—	10	1	—	—	28	11 Nov.	10 Apr.	151
1883-84	—	—	—	6	1	1	1	2	—	—	11	4 Dec.	19 Apr.	138
1884-85	—	—	8	6	3	—	2	—	—	—	19	17 Nov.	24 Mär.	128
1885-86	—	—	—	6	6	3	7	—	—	—	22	7 Dec.	15 Mär.	99
1886-87	—	—	1	10	5	4	6	3	—	—	29	25 Nov.	16 Apr.	143
1887-88	—	**3**	1	13	4	7	8	**6**	—	—	**42**	14 Okt.	12 Apr.	**182**
1888-89	—	1	—	1	4	**18**	6	1	—	—	31	**9 Okt.**	3 Apr.	177
1889-90	—	—	3	3	2	3	3	—	—	—	14	28 Nov.	**6 Mär.**	99
Summe	0	6	75	147	100	112	125	29	0	0	594			3398
Jahre	24	24	24	24	24	24	24	24	24	24	24			24
Mittel	0.0	0.2	3.1	6.1	4.2	4.7	5.2	1.2	0.0	0.0	24.7	17 Nov.	1 Apr.	136
Maxim.	—	3	9	16	8	18	12	6	—	—	42	9 Okt.	30 Apr.	182
Minim.	—	—	—	—	—	—	—	—	—	—	7	25 Dec.	6 Mär.	96

Gross Altdorf (II 247)

H = 413 m *(Neckar, Kocher, Bühler)* $h_r = 0.5^*$ m

1867-68	—	2	7	**14**	**13**	3	12	3	—	—	**54**	5 Okt.	13 Apr.	192
1868-69	—	—	8	—	**2**	**2**	**15**	—	—	—	27	7 Nov.	**31 Mär.**	145
1869-70	—	**3**	4	7	9	6	7	1	2	—	39	22 Okt.	5 Mai	196
1870-71	—	1	4	9	7	3	4	2	—	—	30	10 Okt.	2 Apr.	175
1871-72	—	—	7	8	5	**2**	6	1	—	—	29	11 Nov.	9 Apr.	151
1872-73	—	—	3	2	4	8	3	**6**	—	—	26	11 Nov.	28 Apr.	169
1873-74	—	—	1	4	5	5	5	—	**3**	—	23	21 Nov.	**17 Mai**	178
1874-75	—	—	7	12	**2**	**10**	5	1	—	—	37	11 Nov.	13 Apr.	154
1875-76	—	2	8	13	6	8	12	1	1	—	51	26 Okt.	14 Mai	202
1876-77	—	1	6	4	7	**10**	12	2	2	—	44	31 Okt.	2 Mai	184
1877-78	—	—	2	6	9	**2**	11	—	—	—	30	**26 Nov.**	**31 Mär.**	**126**
1878-79	—	2	8	12	8	**10**	7	1	—	—	48	30 Okt.	12 Apr.	165
1879-80	—	1	**11**	8	6	4	—	1	—	—	31	15 Okt.	29 Apr.	198
1880-81	—	**3**	3	3	6	4	6	2	—	—	27	22 Okt.	28 Apr.	189
1881-82	—	**3**	—	2	**2**	5	3	2	—	—	**17**	**4 Okt.**	11 Apr.	190
1882-83	—	—	10	10	7	3	11	3	1	—	45	13 Nov.	10 Mai	179
1883-84	—	—	4	10	7	4	8	2	—	—	35	10 Nov.	24 Apr.	167
1884-85	—	1	**11**	7	4	3	5	1	1	—	33	12 Okt.	15 Mai	**216**
1885-86	—	**3**	—	8								28 Okt.		
Summe	0	22	104	139	109	92	132	29	10	0	626			3176
Jahre	19	19	19	19	18	18	18	18	18	18	18			18
Mittel	0.0	1.2	5.5	7.3	6.1	5.1	7.3	1.6	0.6	—	34.7	30 Okt.	23 Apr.	176
Maxim.	—	3	11	14	13	10	15	6	3	—	54	4 Okt.	17 Mai	216
Minim.	—	—	—	—	2	2	—	—	—	—	17	26 Nov.	31 Mär.	126

	Sept.	Okt.	Nov.	Dec.	Jan.	Feb.	März	Apr.	Mai	Juni	Winter	Erster Schneefall	Letzter Schneefall	Zwischenzeit
Oehringen (II 248)														
H = 240 m						(*Neckar, Kocher, Ohrn*)								h_r = 1.3 m
1869-70	—	2	4	9	7	7	5	—	—	—	34	27 Okt.	23 Mär.	148
1870-71	—	—	1	8	*12*	2	3	2	—	—	28	12 Nov.	2 Apr.	142
1871-72	—	—	4	5	4	1	5	—	—	—	19	15 Nov.	25 Mär.	132
1872-73	—	—	4	2	—	4	2	4	—	—	16	11 Nov.	**28 Apr.**	169
1873-74	—	—	1	2	2	*4*	1	—	—	—	10	22 Nov.	12 Mär.	111
1874-75	—	—	4	15	1	10	10	—	—	—	40	11 Nov.	30 Mär.	140
1875-76	—	—	3	6	6	7	6	—	—	—	28	22 Nov.	26 Mär.	126
1876-77	—	—	5	**1**	2	5	7	—	—	—	20	1 Nov.	23 Mär.	143
1877-78	—	—	—	6	5	2	**11**	—	—	—	24	**14 Dec.**	27 Mär.	104
1878-79	—	1	1	**17**	5	6	8	2	—	—	40	30 Okt.	13 Apr.	166
1879-80	—	—	7	6	4	—	—	—	—	—	17	4 Nov.	**22 Jan.**	**80**
1880-81	—	2	1	2	6	1	4	1	—	—	17	25 Okt.	3 Apr.	161
1881-82	—	1	—	3	—	2	1	2	—	—	**9**	**5 Okt.**	11 Apr.	**189**
1882-83	—	—	9	6	5	2	11	1	—	—	34	11 Nov.	10 Apr.	151
1883-84	—	—	—	9	3	2	3	1	—	—	18	4 Dec.	19 Apr.	138
1884-85	—	1	**14**	8	5	2	5	1	—	—	36	12 Okt.	7 Apr.	178
1885-86	—	—	—	8	**13**	8	9	—	—	—	38	7 Dec.	15 Mär.	99
1886-87	—	—	2	14	7	6	9	3	—	—	41	24 Nov.	16 Apr.	144
1887-88	—	**3**	3	14	8	9	10	**6**	—	—	**53**	14 Okt.	12 Apr.	182
1888-89	—	1	—	**1**	5	**21**	6	2	—	—	36	9 Okt.	3 Apr.	177
1889-90	—	—	2	7								29 Nov.		
Summe	0	11	65	149	100	101	116	25	0	0	558			2880
Jahre	21	21	21	21	20	20	20	20	20	20	20			20
Mittel	0.0	0.5	3.1	7.1	5.0	5.1	5.8	1.3	0.0	0.0	27.9	9 Nov.	31 Mär.	143
Maxim.	—	3	14	17	13	21	11	6	—	—	53	5 Okt.	28 Apr.	189
Minim.	—	—	—	1	—	—	—	—	—	—	9	14 Dec.	22 Jan.	80
Heidelberg (II 252)														
H = 115 m						(*Neckar*)								h_r = 7.2 m
1870-71						1	1	—	—	—				
1871-72	—	—	9	10	6	1	6	—	—	—	32			
1872-73	—	—	4	3	1	9	2	3	—	—	22			
1873-74	—	—	1	4	4	4	4	—	**2**	—	19			
1874-75	—	—	9	18	4	11	5	—	—	—	47			
1875-76	—	—	7	8	4	7	4	—	—	—	30			
1876-77	—	—	7	3	3	9	7	2	1	—	32			
1877-78	—	—	—	5	7	5	12	1	—	—	30			
1878-79	—	1	4	**19**	**8**	10	11	**4**	—	—	**57**			
1879-80	—	—	**10**	6	7	1	—	—	—	—	24			
1880-81	—	**2**	2	4	6	7	5	1	—	—	27			
1881-82	—	**2**	—	2	—	3	1	1	—	—	9			
1882-83	—	—	8	4	2	—	**13**	—	—	—	27			
1883-84	—	—	—	5	—	—	1	2	—	—	**8?**			
1884-85	—	—	9	5	2	—	1	—	—	—	17			
1885-86	—	—	—	3	**8**	5	6	1	—	—	23			
1886-87	—	—	1	12	5	5	4	1	—	—	28			
1887-88	—	1	2	12	5	9	6	3	—	—	38			
1888-89	—	1	—	—	3	**15**	3	1	—	—	23			
1889-90	—	—	4	3	4	—	2	—	—	—	13			

Tage mit Schnee Schneegrenzen

Rhein

	Sept.	Okt.	Nov.	Dec.	Jan.	Feb.	März	Apr.	Mai	Juni	Winter	Erster Schneefall	Letzter Schneefall	Zwischenzeit
Summe	0	7	77	126	79	102	94	20	3	0	506			
Jahre	19	19	19	19	19	20	20	20	20	20	19			
Mittel	0.0	0.4	4.1	6.6	4.2	5.1	4.7	1.0	0.2	0.0	26.3			
Maxim.	—	2	10	19	8	15	13	4	2	—	57			
Minim.	—	—	—	—	—	—	—	—	—	—	8?			

Mannheim (II 253)

H = 96 m (*Rhein*) h_r = ? m, seit 1841 = 19.6 m

1780-81					7	5	—	—	—	—			24 Feb.	
1781-82	—	—	—	1	4	6	9	—	—	—	20	6 Dec.	23 Mär.	108
1782-83	—	—	**9**	5	5	4	5	—	—	—	28	9 Nov.	29 Mär.	141
1783-84	—	—	1	5	**15**	9	3	—	—	—	33	10 Nov.	30 Mär.	142
1784-85	—	—	1	15	5	12	5	2	—	—	40	20 Nov.	7 Apr.	139
1785-86	—	—	—	5	2	4	9	1	—	—	21	1 Dec.	10 Apr.	131
1786-87	—	—	6	6	6	1	—	1	—	—	20	1 Nov.	20 Apr.	171
1787-88	—	—	3	1	5	4	6	2	—	—	21	18 Nov.	6 Apr.	141
1788-89	—	—	4	9	4	7	**18**	1	—	—	43	26 Nov.	1 Apr.	127
1789-90	—	—	3	1	3	1	—	—	—	—	8	24 Nov.	**10 Feb.**	**79**
1790-91	—	—	1	4	2	6	—	—	—	—	13	29 Nov.	24 Feb.	88
1791-92	—	—	4	7	4	5	3	1	—	—	24	1 Nov.	20 Apr.	172
1792-93	—	—	2	10								17 Nov.		
1841-52	—	—	29	66	89	72	62	13	—	—	331			
1853-54				8	5	**14**	2	2	—	—		15 Dec.	26 Apr.	133
1854-55	—	—	**9**	6	7	9	5	—	—	—	36	10 Nov.	14 Mär.	125
1855-56	—	—		8	4	4	—	—	1	—			**3 Mai**	
1856-57	—	—	6	8	6	1	5		—	—		13 Nov.		
1857-58					7	5	8	2	—	—		22 Nov.	12 Apr.	142
1858-59	—	—	5	1	6	3	2	3	—	—	20	5 Nov.	16 Apr.	163
1859-60	—	—	4	9	4	12	8	3	—	—	40	15 Nov.	13 Apr.	151
1860-61	—	1	3	9	4	2	5	—	—	—	24	12 Nov.	22 Mär.	131
1861-62	—	—	1	2	5	2	3	1	—	—	14	27 Okt.	16 Apr.	172
1862-63	—	—	2	1	2	1	6	—	—	—	12	22 Nov.	18 Mär.	117
1863-64	—	—	—	3	3	7	—	1	—	—	14	16 Dec.	9 Apr.	116
1864-65	—	—	2	3	11	8	17	—	—	—	41	2 Nov.	31 Mär.	150
1865-66	—	—	—	2	2	6	4	—	—	—	14	15 Dec.	22 Mär.	98
1866-67	—	—	3	1	10	2	8	—	—	—	24	14 Nov.	31 Mär.	138
1867-68	—	—	5	10	9	1	3	1	—	—	29	6 Nov.	12 Apr.	159
1868-69	—	—	3	—	—	1	11	—	—	—	15	9 Nov.	28 Mär.	140
1869-70	—	**3**	4	7	8	9	3	1	—	—	35	27 Okt.	28 Apr.	**184**
1870-71	—	—	3	12	10	3	2	1	—	—	31	10 Nov.	1 Apr.	143
1871-72	—	—	5	7	4	1	8	—	—	—	25			
1872-73	—	—	2	3	—	10	—	3	—	—	18			
1873-74	—	—	1	2	1	4	2	—	**3**	—	13			
1874-75	—	—	6	11	3	7	5	—	—	—	32			
1875-76	—	—	6	6	3	7	9	—	—	—	31			
1876-77	—	2	6	3	2	3	6	3	—	—	25			
1877-78	—	—	—	5	8	4	10	—	—	—	27			
1878-79	—	—	6	**16**	7	8	7	3	1	—	**48**			
1879-80	—	—	8	6	8	1	—	—	—	—	23			
1880-81	—	2	2	3	8	4	4	1	—	—	24			
1881-82	—	1	—	2	—	1	—	—	—	—	**4**			
1882-83	—	—	7	8	2	1	12	—	—	—	30			

Rhein

	Sept.	Okt.	Nov.	Dec.	Jan.	Feb.	März	Apr.	Mai	Juni	Winter	Erster Schneefall	Letzter Schneefall	Zwischenzeit
1883-84	—	—	—	5	1	1	1	**6**	—	—	14			
1884-85	—	—	7	4	3	1	2	—	—	—	17			
1885-86	—	—	—	9	7	5	4	—	—	—	25		15 Mär.	
1886-87	—	—	2	10	4	3	4	—	—	—	23	25 Nov.	20 Mär.	116
1887-88	—	**3**	1	10	2	8	5	2	—	—	31	**14 Okt.**	12 Apr.	182
1888 89	—	—	—	—	2	12	6	2	—	—	22	**17 Dec.**	3 Apr.	108
1889-90	—	—	3	1	2	—	2	—	—	—	8	28 Nov.	6 Mär.	99
Summe	0	12	175	336	321	307	299	56	5	0	1391			4206
Jahre	59	59	57	59	61	61	61	60	60	60	56			31
Mittel	0.0	0.2	3.1	5.7	5.3	5.0	4.9	0.9	0.1	0.0	25.2	17 Nov.	1 Apr.	136
Maxim.	—	3	9	16	15	14	18	6	3	—	48	14 Okt.	3 Mai	184
Minim.	—	—	—	—	—	—	—	—	—	—	4	17 Dec.	10 Feb.	79

Darmstadt II (II 259)

H = 157 m (*Schwarzbach, Landgraben*) h_r = 1.6 m

1861-62					7	**1**	4	—	—	—			22 Mär.	
1862-63	—	—	4	7	4	2	4	1	—	—	22	21 Nov.	24 Apr.	155
1863-64	—	—	—	2	3	10	1	3	—	—	19	**23 Dec.**	10 Apr.	110
1864-65	—	—	1	5	**16**	15	**22**	—	—	—	59	9 Nov.	31 Mär.	143
1865-66	—	—	—	3	3	7	5	—	—	—	18	15 Dec.	22 Mär.	**98**
1866-67	—	—	5	4	9	4	12	—	—	—	34	18 Nov.	31 Mär.	134
1867-68	—	1	8	15	14	3	9	4	—	—	54	6 Okt.	13 Apr.	**191**
1868-69	—	—	5	**1**	**1**	2	13	—	—	—	22	9 Nov.	27 Mär.	139
1869-70	—	2	5	10	10	9	9	2	—	—	47	28 Okt.	29 Apr.	184
1870-71	—	—	3	14	11	7	4	—	—	—	39	10 Nov.	29 Mär.	140
1871-72	—	—	9	16	6	2	5	—	—	—	38	11 Nov.	25 Mär.	136
1872-73	—	—	5	3	2	12	1	**7**	—	—	30	10 Nov.	28 Apr.	170
1873-74	—	—	2	**1**	3	4	5	—	**2**	—	**17**	16 Nov.	**15 Mai**	181
1874-75	—	—	11	17	4	13	9	—	—	—	54	12 Nov.	29 Mär.	138
1875-76	—	—	8	8	8	9	10	—	—	—	43	22 Nov.	26 Mär.	126
1876-77	—	—	8	2	6	8	10	3	**2**	—	39	2 Nov.	2 Mai	182
1877-78	—	—	2	9	11	5	14	2	—	—	43	21 Nov.	2 Apr.	133
1878-79	—	2	4	**21**	13	**16**	10	3	1	—	**70**	30 Okt.	7 Mai	190
1879-80	—	1	11	11	10	5	—	—	—	—	38	10 Okt.	**28 Feb.**	142
1880-81	—	3	3	5	11	6	4	4	—	—	36	22 Okt.	23 Apr.	184
1881-82	—	**4**	—	6	2	5	2	3	—	—	22	**5 Okt.**	11 Apr.	189
1882-83	—	—	7	12	4	3	14	3	—	—	43	11 Nov.	23 Apr.	164
1883-84	—	—	1	9	7	2	4	4	—	—	27	13 Nov.	22 Apr.	162
1884-85	—	2	**12**	9	4	3	4	—	—	—	34	11 Okt.	24 Mär.	165
Summe	0	15	114	190	169	153	175	39	5	0	848			3556
Jahre	23	23	23	23	24	24	24	24	24	24	23			23
Mittel	0.0	0.7	5.0	8.3	7.0	6.4	7.3	1.6	0.2	0.0	36.5	8 Nov.	10 Apr.	154
Maxim.	—	4	12	21	16	16	22	7	2	—	70	5 Okt.	15 Mai	191
Minim.	—	—	—	1	1	1	—	—	—	—	17	23 Dec.	28 Feb.	98

Bayreuth (II 260)

H = 338 bis 359 m (*Main, Rother Main*) h_r = ? m, seit 1882 = 1.4 m

1850-51					**2**	5	6	1	—	—			6 Apr.	
1851-52	—	1	15	13	6	10	11	7	1	—	64	31 Okt.	2 Mai	185

Tage mit Schnee Schneegrenzen

Rhein

	Sept.	Okt.	Nov.	Dec.	Jan.	Feb.	März	Apr.	Mai	Juni	Winter	Erster Schneefall	Letzter Schneefall	Zwischenzeit
1852-53	—	1	2	1	5	13	13	5	—	—	40	7 Okt.	16 Apr.	192
1853-54	—	—	4	11	13	20	5	4	—	—	57	14 Nov.	30 Apr.	168
1854-55	—	—	11	19	15	11	9	**8**	—	—	73	6 Nov.	26 Apr.	172
1855-56	—	—	5	10	10	9	3	—	2	—	39	2 Nov.	5 Mai	186
1856-57	—	—	13	12	10	4	6	4	—	—	49	4 Nov.	23 Apr.	171
1857-58	—	—	2	3	4	7	12	5	—	—	33	27 Nov.	12 Apr.	137
1858-59	—	2	10	8	9	10	5	4	—	—	48	29 Okt.	22 Apr.	176
1859-60	—	1	4	11	10	3	13	2	**3**	—	47	23 Okt.	5 Mai	196
1860-61	—	—	5	6	14	17	14	3	—	—	59	2 Nov.	21 Apr.	171
1861-62	—	—	8	12	12	5	4	4	—	—	45	6 Nov.	17 Apr.	163
1862-63	—	—	—	12	8	6	6	—	—	—	32	**9 Dec.**	30 Mär.	**112**
1863-64	—		1		3	10	3	4	—	—		*9 Nov.*	*7 Apr.*	*151*
1864-65	—	—	4	4	**18**	12	**20**		—	—		5 Nov.		
1865-66	—	—	—	5	7	4	7	1	1	—	25		24 Mai	
1866-67	—	—	10	9	14	5	12	3	2	—	55		**25 Mai**	
1867-68	—	1	**17**	19	15	10	12	3	—	—	77	6 Okt.	12 Apr.	190
1868-69	—	—	—	—	9	3	12	—	—	—	24		**23 Mär.**	
1869-70	—	4	9	7	12	9	16	1	1	—	59	27 Okt.	4 Mai	190
1870-71	—	—	4	17	16	6	4	4	—	—	51	11 Nov.	10 Apr.	151
1871-72	—	—	12	15	8	**2**	8	1	—	—	46	11 Nov.	18 Apr.	160
1872-73	—	—	1	1	**2**	11	**1**	4	—	—	**20**	11 Nov.	28 Apr.	169
1873-74	—	1	1	2	5	7	5	2	2	—	25	21 Nov.	18 Mai	179
1874-75	—	—	8	17	3	13	10	1	—	—	52	11 Nov.	22 Apr.	163
1875-76	—	—	5	13	9	8	8	1	—	—	44	9 Nov.	13 Apr.	157
1876-77	—	—	8	1	4	11	7	6	**3**	—	40	2 Nov.	4 Mai	184
1877-78	—	1	—	9	16	8	13	—	—	—	47	9 Okt.	31 Mär.	174
1878-79	—	1	5	**20**	16	18	13	6	**3**	—	**82**	30 Okt.	10 Mai	193
1879-80	—	3	14	13	12	5	3	1	—	—	51	16 Okt.	9 Apr.	177
1880-81	—	3	4	8	16	15	12	4	—	—	62	22 Okt.	29 Apr.	190
1881-82	—	2	1	9	6	6	3	4	—	—	31	**4 Okt.**	11 Apr.	190
1882-83	—	—	14	14	8	6	18	5	—	—	65	12 Nov.	25 Apr.	165
1883-84	—	—	5	16	7	5	10	4	—	—	47	11 Nov.	24 Apr.	166
1884-85	—	2	14	12	9	6	8	—	1	—	52	25 Okt.	12 Mai	**200**
1885-86	—	1	—	12	14	12	10	2	2	—	53	29 Okt.	3 Mai	187
1886-87	—	—	4	18	11	8	10	3	1	—	55	21 Nov.	13 Mai	174
1887-88	—	**5**	4	18	11	15	16	7	—	—	76	15 Okt.	13 Apr.	182
1888-89	—	—	2	4	10	**22**	13	3	—	—	54	4 Nov.	17 Apr.	165
1889-90	—	—	5	9	8	4	4	1	—	—	31	26 Nov.	10 Apr.	136
Summe	0	29	231	390	387	361	365	118	22	0	1810			6022
Jahre	39	38	39	38	40	40	40	39	40	40	37			35
Mittel	0.0	0.8	5.9	10.3	9.7	9.0	9.1	3.0	0.6	0.0	48.4	3 Nov.	23 Apr.	172
Maxim.	—	5	17	20	18	22	20	8	3	—	82	4 Okt.	25 Mai	200
Minim.	—	—	—	—	2	2	1	—	—	—	20	9 Dec.	23 Mär.	112

Mergentheim (II 271)

H = 221 bis 210 m (*Main, Tauber*) h_r = 0.5* m, seit 1884 = 4.6 m

1866-67	—	—	6	—	11	3	11	—	—	—	31	18 Nov.	31 Mär.	134
1867-68	—	1	6	14	9	**1**	8	3	—	—	42	**5 Okt.**	12 Apr.	**191**
1868-69	—	—	8	—	—	**1**	10	—	—	—	19	7 Nov.	24 Mär.	138
1869-70	—	3	6	7	10	7	8	—	1	—	42	27 Okt.	4 Mai	190
1870-71	—	—	2	7	5	2	5	1	—	—	22	12 Nov.	1 Apr.	141
1871-72	—	—	**9**	6	4	2	5	—	—	—	26	11 Nov.	25 Mär.	136
1872-73	—	—	2	3	2	17	4	5	—	—	33	13 Nov.	27 Apr.	166

Tage mit Schnee Schneegrenzen

Rhein

	Sept.	Okt.	Nov.	Dec.	Jan.	Feb.	März	Apr.	Mai	Juni	Winter	Erster Schneefall	Letzter Schneefall	Zwischenzeit
1873-74	—	—	1	1	5	5	6	—	—	—	18	22 Nov.	21 Mär.	120
1874-75	—	—	7	13	4	12	8	—	—	—	44	11 Nov.	30 Mär.	140
1875-76	—	—	7	8	4	8	9	1	1	—	38	9 Nov.	**13 Mai**	187
1876-77	—	—	6	2	6	8	11	2	—	—	35	6 Nov.	22 Apr.	168
1877-78	—	—	1	11	**13**	3	**14**	—	—	—	42	27 Nov.	31 Mär.	125
1878-79	—	1	5	**15**	10	9	9	4	1	—	**54**	30 Okt.	7 Mai	190
1879-80	—	—	7	6	8	**1**	—	—	—	—	22	13 Nov.	**27 Feb.**	107
1880-81	—	**4**	2	3	3	3	4	1	—	—	20	22 Okt.	3 Apr.	164
1881-82	—	2	—	2	—	**1**	—	3	—	—	**8**	**5 Okt.**	11 Apr.	189
1882-83	—	—	8	6	4	**1**	11	—	—	—	30	14 Nov.	29 Mär.	136
1883-84	—	—	1	5	3	2	2	1	—	—	14	18 Nov.	19 Apr.	154
1884-85	—	—	**9**	6	3	2	4	—	—	—	24	18 Nov.	24 Mär.	127
1885-86	—	—	—	10	9	6	6	—	—	—	31	**7 Dec.**	15 Mär.	**99**
1886-87	—	—	1	8	8	5	6	3	—	—	31	25 Nov.	19 Apr.	146
1887-88	—	2	2	11	6	11	7	**6**	—	—	45	14 Okt.	12 Apr.	182
1888-89	—	1	—	1	4	**19**	5	2	—	—	32	9 Okt.	3 Apr.	177
1889-90	—	—	5	4	4	4	2	—	—	—	19	26 Nov.	6 Mär.	101
Summe	0	14	101	149	135	133	155	32	3	0	722			3608
Jahre	24	24	24	24	24	24	24	24	24	24	24			24
Mittel	0.0	0.6	4.2	6.2	5.6	5.5	6.5	1.3	0.1	0.0	30.0	8 Nov.	6 Apr.	150
Maxim.	—	4	9	15	13	19	14	6	1	—	54	5 Okt.	13 Mai	191
Minim.	—	—	—	—	—	1	—	—	—	—	8	7 Dec.	27 Feb.	99

Buchen (II 272)

H = 345 m (*Main, Mudbach*) h_r = 1.5 m

1868-69				—	—	—	10	—	—	—				
1869-70	—	2	2	6	6	5	—	1	—	—	22			
1870-71	—	—	3	11	6	1	3	—	—	—	24			
1871-72					6	2	5	—	—	—				
1872-73	—	—	5	7	4	13	4	**8**	1	—	42			
1873-74	—	—	1	4	5	5	4	—	**3**	—	22			
1874-75	—	—	9	4	6	11	5	—	—	—	35			
1875-76	—	1	9	5	4	8	11	—	—	—	38			
1876-77	—	1	6	3	11	8	13	3	1	—	46			
1877-78	—	2	2	9	9	4	**19**	1	—	—	46			
1878-79	—	2	9	**17**	**15**	12	12	5	1	—	**73**			
1879-80	—	**3**	**13**	6	7	3	—	1	—	—	33			
1880-81	—	**3**	2	6	10	9	6	3	—	—	39			
1881-82	—	**3**	—	8	2	1	3	2	—	—	**19**			
1882-83	—	—	7	11	6	4	11	2	—	—	41			
1883-84	—	—	3	7	5	3	6	2	—	—	26			
1884-85	—	1	11	11	5	4	5	—	—	—	37			
1885-86	—	1	—	10	14	8	9	—	—	—	42			
1886-87	—	—	3	**17**	6	6	7	3	—	—	42			
1887-88	—	**3**	3	14	8	11	11	6	—	—	56			
1888-89	—	2	—	1	4	**22**	4	2	—	—	35			
1889-90	—	—	4	4	5	6	5	—	—	—	24			
Summe	0	24	92	161	144	146	153	39	6	0	742			
Jahre	20	20	20	21	22	22	22	22	22	22	20			
Mittel	0.0	1.2	4.6	7.7	6.5	6.6	7.0	1.8	0.3	0.0	35.7			
Maxim.	—	3	13	17	15	22	19	8	3	—	73			
Minim.	—	—	—	—	—	—	—	—	—	—	19			

Rhein

	Sept.	Okt.	Nov.	Dec.	Jan.	Feb.	März	Apr.	Mai	Juni	Winter	Erster Schneefall	Letzter Schneefall	Zwischenzeit
Aschaffenburg II (II 275)														
H = 136 m					(*Main*)						h_r = 2 m, seit 1879 = 1.4 m			
1868-69					1	1	8	—	—	—				
1869-70	—	4	4	4	7	4	6	1	—	—	30			
1870-71	—	**9**	2	8	8	4	3	—	—	—	34			
1871-72	—	—	4	9	4	—	3	—	—	—	20			
1872-73	—	—	3	2	—	7	1	**4**	—	—	17			
1873-74	—	—	1	—	3	4	2	4	—	—	**14**			
1874-75	—	—	5	10	2	11	6	—	—	—	34			
1875-76	—	—	3	7	4	8	5	—	—	—	27			
1876-77	—	—	5	—	2	6	4	1	1	—	19			
1877-78	—	—	1	2	6	4	9	1	—	—	23			
1878-79					10	11	7	2	—	—				
1879-80	—	—	8	9	11	3	—	—	—	—	31			
1880-81	—	2	3	3	11	5	6	1	—	—	31			
1881-82	—	3	—	4	2	1	2	2	—	—	**14**			
1882-83	—	—	7	9	3	3	12	2	—	—	36			
1883-84	—	—	—	8	3	3	2	2	—	—	18			
1884-85	—	—	**11**	4	6	3	5	—	—	—	29			
1885-86	—	—	—	8	**15**	7	6	—	—	—	36			
1886-87	—	—	—	11	7	6	8	2	—	—	34			
1887-88	—	2	2	**13**	6	10	**15**	3	—	—	**51**			
1888-89	—	—	—	2	7	**22**	6	1	—	—	38			
1889-90	—	—	3	6	3	5	3	—	—	—	20			
Summe	0	20	62	119	121	128	119	26	1	0	556			
Jahre	20	20	20	20	22	22	22	22	22	22	20			
Mittel	0.0	1.0	3.1	6.0	5.5	5.8	5.4	1.2	0.0	0.0	28.0			
Maxim.	—	9	11	13	15	22	15	4	—	—	51			
Minim.	—	—	—	—	—	—	—	—	—	—	14			
Frankfurt a. M. I [Botanischer Garten] (II 281)														
H = 104 m					(*Main*)						h_r = 2 m, seit 1885 = 1 m			
1870-71	—	—	2	11	8	3	1	**4**	—	—	29	10 Nov.	10 Apr.	152
1871-72	—	—	7	9	7	2	2	—	—	—	27	11 Nov.	21 Mär.	132
1872-73	—	—	2	3	2	6	—	3	—	—	16	13 Nov.	21 Mär.	129
1873-74	—	—	1	—	2	4	5	—	—	—	12	22 Nov.	15 Mär.	114
1874-75	—	—	**9**	13	4	8	6	—	—	—	40	12 Nov.	24 Mär.	133
1875-76	—	—	4	6	4	9	9	—	—	—	32	22 Nov.	26 Mär.	126
1876-77	—	—	5	1	6	6	9	2	—	—	29	6 Nov.	22 Apr.	168
1877-78	—	—	1	7	8	5	**12**	—	—	—	33	27 Nov.	27 Mär.	121
1878-79	—	1	3	**16**	10	14	9	3	—	—	**56**	31 Okt.	12 Apr.	164
1879-80	—	—	7	8	8	4	—	—	—	—	27	14 Nov.	**28 Feb.**	107
1880-81	—	2	2	2	11	5	3	1	—	—	26	23 Okt.	3 Apr.	163
1881-82	—	**3**	—	4	**1**	1	—	1	—	—	**10**	**4 Okt.**	11 Apr.	**190**
1882-83	—	—	7	9	3	3	11	1	—	—	34	13 Nov.	**23 Apr.**	162
1883-84	—	—	—	5	3	—	3	3	—	—	14	4 Dec.	21 Apr.	140
1884-85	—	—	6	7	5	3	3	—	—	—	24	18 Nov.	24 Mär.	127
1885-86	—	—	—	6	**17**	7	7	—	—	—	37	8 Dec.	15 Mär.	98
1886-87	—	—	—	13	6	7	6	2	—	—	34	2 Dec.	15 Apr.	135
1887-88	—	1	2	10	6	8	**12**	**4**	—	—	43	15 Okt.	12 Apr.	181
1888-89	—	—	—	—	4	**21**	6	2	—	—	33	**12 Jan.**	16 Apr.	**95**
1889-90	—	—	3	6	4	4	4	1	—	—	22	28 Nov.	12 Apr.	136

Rhein

	Sept.	Okt.	Nov.	Dec.	Jan.	Feb.	März	Apr.	Mai	Juni	Winter	Erster Schneefall	Letzter Schneefall	Zwischenzeit
Summe	—	7	61	136	119	120	108	27	0	0	578			2773
Jahre	—	20	20	20	20	20	20	20	20	20	20			20
Mittel	—	0.4	3.0	6.8	6.0	6.0	5.4	1.4	0.0	0.0	29.0	16 Nov.	3 Apr.	139
Maxim.	—	3	9	16	17	21	12	4	—	—	56	4 Okt.	23 Apr.	190
Minim.	—	—	—	—	1	—	—	—	—	—	10	12 Jan.	28 Feb.	95
Wiesbaden (II 289)														
H = 114 m						(*Salzbach*)					h_r = 2 m, seit 1886 = 1 m			
1869-70	—	2	5	3	4	5	4	—	—	—	23	27 Okt.	29 Mär.	154
1870-71	—	—	2	8	10	4	3	2	—	—	29	11 Nov.	2 Apr.	143
1871-72	—	—	**7**	10	5	**1**	6	—	—	—	29	11 Nov.	26 Mär.	137
1872-73	—	—	3	4	**2**	10	**1**	4	—	—	24	13 Nov.	27 Apr.	166
1873-74	—	—	1	**1**	**2**	4	4	—	—	—	**12**	22 Nov.	13 Mär.	112
1874-75	—	—	6	8	3	8	7	—	—	—	32	13 Nov.	29 Mär.	137
1875-76	—	—	4	4	5	8	6	1	—	—	28	22 Nov.	14 Apr.	145
1876-77	—	—	4	2	**2**	5	7	2	1	—	23	6 Nov.	**1 Mai**	177
1877-78	—	—	1	8	7	3	8	—	—	—	27	27 Nov.	26 Mär.	120
1878-79	—	1	1	**13**	9	9	6	3	—	—	42	30 Okt.	13 Apr.	166
1879-80	—	—	5	6	6	2	2	—	—	—	21	14 Nov.	27 Mär.	135
1880-81	—	**3**	3	3	11	6	3	3	—	—	32	22 Okt.	22 Apr.	**183**
1881-82	—	**3**	—	5	**2**	**1**	**1**	—	—	—	**12**	26 Okt.	22 Mär.	148
1882-83	—	—	4	10	**2**	**1**	**12**	1	—	—	30	14 Nov.	23 Apr.	161
1883-84	—	—	—	7	4	2	4	4	—	—	21	4 Dec.	21 Apr.	140
1884-85	—	—	6	7	5	**1**	3	—	—	—	22	18 Nov.	24 Mär.	127
1885-86	—	—	—	7	**15**	6	7	—	—	—	35	8 Dec.	15 Mär.	**98**
1886-87	—	—	—	12	8	5	7	3	—	—	35	2 Dec.	16 Apr.	136
1887-88	—	1	2	11	7	11	11	**5**	—	—	**48**	**15 Okt.**	12 Apr.	181
1888-89	—	—	—	**1**	4	**20**	8	2	—	—	35	**18 Dec.**	3 Apr.	107
1889-90	—	—	3	8	4	3	5	—	—	—	23	28 Nov.	**9 Mär.**	102
Summe	0	10	57	138	117	115	115	30	1	0	583			2975
Jahre	21	21	21	21	21	21	21	21	21	21	21			21
Mittel	0.0	0.5	2.7	6.6	5.6	5.5	5.5	1.4	0.0	0.0	27.8	15 Nov.	5 Apr.	142
Maxim.	—	3	7	13	15	20	12	5	1	—	48	15 Okt.	1 Mai	183
Minim.	—	—	—	1	2	1	1	—	—	—	12	18 Dec.	9 Mär.	98
Birkenfeld (II 290)														
H = 396* m						(*Nahe*)					[seit 1885 = 1 m h_r = 2.6 m, seit 1880 = 10 m,			
1861-62	—	—	3	2	**14**	2	4	2	—	—	27	16 Nov.	15 Apr.	151
1862-63	—	—	2	6	6	2	6	—	—	—	22	22 Nov.	19 Mär.	118
1863-64	—	—	1	7	2	8	2	2	—	—	22	11 Nov.	2 Apr.	144
1864-65	—	—	1	5	12	7	**16**	—	—	—	41	6 Nov.	31 Mär.	146
1865-66	—	—	—	1	5	6	7	—	—	—	19	**15 Dec.**	24 Mär.	**100**
1866-67	—	—	3	3	7	3	10	—	—	—	26	11 Nov.	31 Mär.	141
1867-68	—	1	3	8	12	5	9	5	—	—	43	**8 Okt.**	13 Apr.	189
1868-69	—	—	5	—	2	2	12	—	—	—	21	8 Nov.	30 Mär.	143
1869-70	—	**5**	4	8	6	5	8	1	1	—	38	19 Okt.	3 Mai	**197**
1870-71	—	—	4	7	8	3	4	2	—	—	28	10 Nov.	2 Apr.	144
1871-72	—	—	6	6	5	3	6	1	—	—	27	10 Nov.	3 Apr.	146
1872-73	—	—	3	5	5	10	4	**7**	—	—	34	10 Nov.	27 Apr.	169
1873-74	—	—	2	1	6	5	3	—	1	—	**18**	21 Nov.	2 Mai	163
1874-75	—	—	8	13	3	8	8	—	—	—	40	11 Nov.	29 Mär.	139

Rhein

	Sept.	Okt.	Nov.	Dec.	Jan.	Feb.	März	Apr.	Mai	Juni	Winter	Erster Schneefall	Letzter Schneefall	Zwischenzeit
1875-76	—	—	8	6	4	6	13	1	—	—	38	9 Nov.	12 Apr.	156
1876-77	—	—	6	2	5	10	12	3	1	—	39	6 Nov.	1 Mai	177
1877-78	—	—	3	6	8	2	**16**	1	—	—	36	24 Nov.	1 Apr.	129
1878-79	—	2	7	13	8	12	5	2	**3**	—	52	30 Okt.	7 Mai	190
1879-80	—	1	7	9	6	6	—	—	—	—	29	17 Okt.	**28 Feb.**	135
1880-81	—	2	2	5	12	8	6	2	—	—	37	22 Okt.	22 Apr.	183
1881-82	—	3	—	7	**1**	3	3	1	—	—	**18**	25 Okt.	11 Apr.	169
1882-83	—	—	**12**	10	4	**1**	13	4	—	—	44	11 Nov.	23 Apr.	164
1883-84	—	—	2	10	8	**1**	5	6	—	—	32	11 Nov.	23 Apr.	165
1884-85	—	1	6	10	7	5	2	1	—	—	32	11 Okt.	7 Apr.	179
1885-86	—	2	1	7	13	9	4	3	—	—	39	28 Okt.	30 Apr.	185
1886-87	—	—	2	**14**	5	4	8	3	1	—	37	29 Nov.	**13 Mai**	166
1887-88	—	3	1	13	5	11	13	**7**	—	—	**53**	14 Okt.	12 Apr.	182
1888-89	—	1	1	—	4	**17**	8	3	—	—	34	9 Okt.	4 Apr.	178
1889-90	—	—	3	6	5	4	4	2	—	—	24	26 Nov.	11 Apr.	137
Summe	0	21	106	190	188	168	211	59	7	0	950			4585
Jahre	29	29	29	29	29	29	29	29	29	29	29			29
Mittel	0.0	0.7	3.7	6.6	6.5	5.8	7.3	2.0	0.2	0.0	32.8	6 Nov.	12 Apr.	158
Maxim.	—	5	12	14	14	17	16	7	3	—	53	8 Okt.	13 Mai	197
Minim.	—	—	—	—	1	1	—	—	—	—	18	15 Dec.	28 Feb.	100

Kaiserslautern (II 292)

H = 242 m (*Nahe, Glan, Lauter*) h_r = 1.4 m

1870-71					9	3	1	—	—	—			17 Mär.	
1871-72	—	—	8	8	4	2	4	—	—	—	26	11 Nov.	23 Mär.	134
1872-73	—	—	3	3	3	7	4	6	—	—	26	13 Nov.	28 Apr.	167
1873-74	—	—	1	2	**2**	5	4	—	**3**	—	17	22 Nov.	9 Mai	169
1874-75	—	—	5	9	3	8	8	—	—	—	33	14 Nov.	30 Mär.	137
1878-79					10	14	7	2	2	—			7 Mai	
1879-80	—	1	**12**	9	7	4	—	—	—	—	33	**4 Okt.**	**27 Feb.**	147
1880-81	—	1	3	2	12	4	4	2	—	—	28	22 Okt.	4 Apr.	165
1881-82	—	**2**	—	5	3	2	1	1	1	—	**15**	26 Okt.	**17 Mai**	**204**
1882-83	—	—	10	9	**2**	**1**	**13**	3	—	—	38	11 Okt.	22 Apr.	194
1883-84	—	—	—	12	5	3	5	**8**	—	—	33	4 Dec.	24 Apr.	143
1884-85	—	1	9	9	8	2	5	1	—	—	35	12 Okt.	7 Apr.	178
1885-86	—	—	—	11	**17**	5	7	—	—	—	40	**7 Dec.**	15 Mär.	**99**
1886-87	—	—	—	**16**	7	8	10	2	—	—	43	2 Dec.	16 Apr.	136
1887-88	—	**2**	3	15	6	13	11	7	—	—	**57**	12 Okt.	12 Apr.	184
1888-89	—	1	—	—	5	**19**	10	2	—	—	37	9 Okt.	3 Apr.	177
1889-90	—	—	3	13	5	4	4	2	—	—	31	28 Nov.	12 Apr.	136
Summe	0	8	57	123	108	104	98	36	6	0	492			2370
Jahre	15	15	15	15	17	17	17	17	17	17	15			15
Mittel	0.0	0.5	3.8	8.2	6.4	6.1	5.8	2.1	0.4	0.0	33.3	5 Nov.	11 Apr.	158
Maxim.	—	2	12	16	17	19	13	8	3	—	57	4 Okt.	17 Mai	204
Minim.	—	—	—	—	2	1	—	—	—	—	15	7 Dec.	27 Feb.	99

Boppard [Marienberg] (II 294)

H = 99 m (*Rhein*) h_r = 1.8 m

1845-46	—	—	1	1	2	3	1	—	—	—	8	28 Nov.	19 Mär.	112
1846-47	—	—	—	10	3	11	8	**4**	—	—	36	3 Dec.	18 Apr.	137

Tage mit Schnee Schneegrenzen

Rhein

	Sept.	Okt.	Nov.	Dec.	Jan.	Feb.	März	Apr.	Mai	Juni	Winter	Erster Schneefall	Letzter Schneefall	Zwischenzeit
1847-48	—	—	—	5	8	3	3	—	—	—	19	19 Dec.	10 Mär.	83
1848-49	—	—	4	1	7	1	6	3	—	—	22	10 Nov.	19 Apr.	161
1849-50	—	—	3	9	10	5	8	—	—	—	35	26 Nov.	28 Mär.	123
1850-51	—	—	—	2	2	2	8	2	—	—	16	23 Dec.	8 Apr.	107
1851-52	—	—	10	—	1	5	4	*2*	—	—	22	5 Nov.	*19* Apr.	167
1852-53	—	—	—	—	1	13	8	3	—	—	25	**24 Jan.**	*15* Apr.	82
1853-54	—	—	1	9	5	11	1	2	—	—	29	27 Nov.	30 Apr.	155
1854-55	—	—	**12**	14	10	22	12	—	—	—	**60**	9 Nov.	28 Mär.	140
1855-56	—	—	1	10	2	2	—	—	**2**	—	17	25 Nov.	4 Apr.	162
1856-57	—	—	9	8	6	2	4	1	—	—	30	12 Nov.	23 Apr.	163
1857-58	—	—	2	—	7	5	8	2	—	—	24	27 Nov.	13 Apr.	138
1858-59	—	—	11	—	4	2	2	2	—	—	21	5 Nov.	17 Apr.	164
1859-60	—	—	3	6	3	**17**	11	**4**	—	—	44	16 Nov.	22 Apr.	159
1860-61	—	—	6	12	7	2	6	2	1	—	36	7 Nov.	5 Apr.	180
1861-62	—	—	2	3	10	3	3	1	—	—	22	17 Nov.	13 Apr.	148
1862-63	—	—	3	4	5	—	2	—	—	—	14	22 Nov.	18 Mär.	117
1863-64	—	—	—	2	1	11	2	2	—	—	18	23 Dec.	4 Apr.	104
1864-65	—	—	2	5	14	11	**15**	1	—	—	48	6 Nov.	1 Apr.	147
1865-66	—	—	—	—	3	3	8	—	—	—	14	10 Jan.	24 Mär.	74
1866-67	—	—	4	—	9	2	13	—	—	—	28	18 Nov.	30 Mär.	133
1867-68	—	—	3	8	7	1	3	**4**	—	—	26	22 Nov.	13 Apr.	144
1868-69	—	—	3	—	1	1	13	—	—	—	18	*9* Nov.	28 Mär.	140
1869-70	—	**4**	3	9	5	5	9	—	—	—	35	27 Okt.	29 Mär.	154
1870-71	—	—	3	11	11	4	3	2	—	—	34	10 Nov.	2 Apr.	144
1871-72	—	—	6	8	6	3	5	—	—	—	28	15 Nov.	25 Mär.	132
1872-73	—	—	3	1	1	9	1	**4**	—	—	19	13 Nov.	27 Apr.	166
1873-74	—	—	2	—	2	5	4	—	1	—	14	16 Nov.	2 Mai	168
1874-75	—	—	3	13	5	10	9	—	—	—	40	13 Nov.	29 Mär.	137
1875-76	—	—	3	5	4	9	6	1	1	—	29	26 Nov.	**13 Mai**	170
1876-77	—	—	6	2	3	4	6	2	**2**	—	25	6 Nov.	2 Mai	178
1877-78	—	—	—	6	9	3	10	—	—	—	28	16 Dec.	31 Mär.	106
1878-79	—	1	1	**16**	10	12	7	3	—	—	50	31 Okt.	13 Apr.	165
1879-80	—	—	8	4	4	1	—	—	—	—	17	14 Nov.	27 Feb.	106
1880-81	—	1	1	2	8	6	6	1	—	—	25	23 Okt.	22 Apr.	182
1881-82	—	3	—	2	—	—	—	—	—	—	**5**	26 Okt.	**13 Dec.**	**49**
1882-83	—	—	5	2	2	2	14	1	—	—	26	14 Nov.	23 Apr.	161
1883-84	—	—	—	8	2	1	1	2	—	—	14	4 Dec.	20 Apr.	139
1884-85	—	—	8	5	3	2	4	—	—	—	22	17 Nov.	25 Mär.	129
1885-86	—	—	—	9	**16**	6	7	—	—	—	38	9 Dec.	8 Mär.	90
1886-87	—	—	—	9	4	7	6	3	—	—	29	18 Dec.	16 Apr.	120
1887-88	—	3	1	11	4	10	10	3	—	—	42	**14 Okt.**	13 Apr.	**183**
1888-89	—	—	—	—	2	*17*	5	—	—	—	24	12 Jan.	23 Mär.	71
1889-90	—	—	2	2	4	1	2	—	—	—	11	28 Nov.	6 Mär.	99
Summe	0	12	135	234	233	245	264	57	7	0	1187			6089
Jahre	45	45	45	45	45	45	45	45	45	45	45			45
Mittel	0.0	0.3	3.0	5.2	5.2	5.4	5.9	1.3	0.2	0.0	26.5	23 Nov.	6 Apr.	135
Maxim.	—	4	12	16	16	17	15	4	2	—	60	14 Okt.	13 Mai	183
Minim.	—	—	—	—	—	—	—	—	—	—	5	24 Jan.	13 Dec.	49

Langenschwalbach (II 300)

(Lahn, Aar)

H = 335 m h_r = 1 m

1875-76					3	8	5	1	1	—			**13 Mai**	
1876-77	—	—	5	**2**	5	5	8	3	**2**	—	30	6 Nov.	2 Mai	178

Rhein

	Sept.	Okt.	Nov.	Dec.	Jan.	Feb.	März	Apr.	Mai	Juni	Winter	Erster Schneefall	Letzter Schneefall	Zwischenzeit
1877-78	—	—	1	11	8	**2**	9	—	—	—	31	27 Nov.	**26 Mär.**	**120**
1878-79	—	1	7	15	7	6	7	2	—	—	45	30 Okt.	13 Apr.	166
1879-80	—	—	8	8	10	3	**1**	1	—	—	31	3 Nov.	9 Apr.	159
1880-81	—	**2**	**2**	5	**13**	9	9	5	1	—	46	22 Okt.	10 Mai	**201**
1881-82	—	**4**	—	8	2	3	2	1	—	—	**20**	25 Okt.	16 Apr.	174
1882-83	—	—	**10**	10	—	**2**	14	3	—	—	39	11 Nov.	23 Apr.	164
1883-84	—	—	2	10	5	**2**	5	**6**	—	—	30	13 Nov.	24 Apr.	164
1884-85	—	1	7	8	7	3	4	—	1	—	31	27 Okt.	8 Mai	194
1885-86	—	—	2	7	8	6	6	1	—	—	30	1 Nov.	30 Apr.	181
1886-87	—	—	—	15	**1**	4	**8**	2	—	—	30	**1 Dec.**	14 Apr.	135
1887-88	—	3	3	**17**	7	15	**16**	**6**	—	—	**67**	12 Okt.	13 Apr.	185
1888-89	—	**2**	**2**	3	**2**	**23**	10	4	—	—	46	**3 Okt.**	16 Apr.	196
1889-90	—	—	4	8	6	5	6	3	—	—	32	26 Nov.	12 Apr.	138
Summe	0	13	53	127	84	96	110	38	5	0	508			2355
Jahre	14	14	14	14	15	15	15	15	15	15	14			14
Mittel	0.0	0.9	3.8	9.1	5.6	6.4	7.3	2.5	0.3	0.0	35.9	4 Nov.	21 Apr.	169
Maxim.	—	4	10	17	13	23	16	6	2	—	67	3 Okt.	13 Mai	201
Minim.	—	—	—	2	1	2	1	—	—	—	20	1 Dec.	26 Mär.	120

Eyweiler (II 337)

H = 290 m (*Mosel, Saar, Prüschbach*) h_r = 0.7 m

1873-74							5	—	**2**	—				
1874-75	—	—	7	15	5	8	7	—	—	—	42			
1875-76	—	—	7	5	6	9	8	—	—	—	35			
1876-77	—	—	6	2	5	9	10	2	1	—	35			
1877-78	—	—	2	7	5	4	**15**	1	—	—	34			
1878-79	—	2	8	**16**	6	12	6	4	**2**	—	**56**			
1879-80	—	—	**12**	9	6	**2**	**1**	—	—	—	30			
1880-81	—	1	4	2	10	5	4	2	—	—	28			
1881-82	—	2	—	3	—	4	2	1	1	—	**13**			
1882-83	—	—	10	9	3	3	**15**	2	—	—	42			
1883-84	—	—	2	11	6	**2**	3	4	—	—	28			
1884-85	—	1	11	7	5	**2**	2	—	—	—	28			
1885-86	—	—	—	9	**15**	9	7	—	—	—	40			
1886-87	—	—	1	13	7	6	7	3	**2**	—	39			
1887-88	—	**4**	—	11	7	11	9	**8**	—	—	50			
1888-89	—	2	1	—	3	**20**	11	3	—	—	40			
1889-90	—	—	3	4	6	6	6	1	—	—	26			
Summe	0	12	74	123	95	112	118	31	8	0	566			
Jahre	16	16	16	16	16	16	17	17	17	17	16			
Mittel	0.0	0.8	4.6	7.7	5.9	7.0	6.9	1.8	0.5	0.0	35.2			
Maxim.	—	4	12	16	15	20	15	8	2	—	56			
Minim.	—	—	—	—	—	2	1	—	—	—	13			

Trier (II 341)

H = 151 m (*Mosel*) h_r = ? m, seit 1849 = 2.5 m, seit 1887 [= 1.3 m

1782-83					8	2	8	—	1	—			8 Mai	
1783-84	—	—	2	5	16	11	3	1	—	—	38	10 Nov.	1 Apr.	144
1784-85	—	**3**	6	14	4	15	12	5	—	—	**59**	26 Okt.	7 Apr.	164

Tage mit Schnee Schneegrenzen

Rhein

	Sept.	Okt.	Nov.	Dec.	Jan.	Feb.	März	Apr.	Mai	Juni	Winter	Erster Schneefall	Letzter Schneefall	Zwischenzeit
1785-86	—	—	1	6	3	5	14	—	—	—	29	26 Nov.	30 Mär.	125
1786-87	—	1	5	9	6	3	—	3	—	—	27	31 Okt.	21 Apr.	173
1787-88	—	—	4	1	6	5	7	3	—	—	26	18 Nov.	6 Apr.	141
1788-89	—	—	4	12	7	—	**23**	1	—	—	47	26 Nov.	1 Apr.	127
1789-90	—	—	3	5	4	2	2	1	—	—	17	21 Nov.	18 Apr.	149
1790-91	—	1	3	9	5	7	5	—	—	—	30	31 Okt.	25 Mär.	146
1791-92	—	—	5	8	7	8	3	1	1	—	33	1 Nov.	5 Mai	187
1792-93	—	—	1	12	6	2	2	5	—	—	28	26 Nov.	20 Apr.	146
1793-94	—	—	1	3	9	1	—	—	—	—	14	9 Nov.	11 Feb.	95
1794-95	—	—	—	5	7	9	5	—	—	—	26	24 Dec.	19 Mär.	86
1795-96	—	—	5	1	—	7	8	1	—	—	22	5 Nov.	12 Apr.	160
1796-97	—	—	4	8	3	2	1	—	—	—	18	15 Nov.	5 Mär.	111
1797-98	—	—	4	2	6	2	6	2	—	—	22	18 Nov.	3 Apr.	137
1798-99	—	—	6	7	6	10	6	2	—	—	37	14 Nov.	26 Apr.	164
1799-1800	—	—	1	6	6	4	5	—	—	—	22	8 Nov.	13 Mär.	126
1800-01	—	—	2	5	5	8	—	2	—	—	22	22 Nov.	13 Apr.	143
1801-02	—	—	6	8	11	8	4	1	—	—	38	21 Nov.	14 Apr.	145
1802-03	—	—	3	1	4	8	6	1	*1*	—	24	13 Nov.	**18 Mai**	187
1803-04	—	—	4	8	1	13	7	7	—	—	40	3 Nov.	22 Apr.	172
1804-05	—	—	1	6	9	4	4	1	—	—	25	28 Nov.	6 Apr.	130
1805-06	—	2	2	9	10	4	11	5	—	—	43	**11 Okt.**	27 Apr.	199
1806-07	—	—	—	—	14	10	10	8	—	—	42	5 Jan.	21 Apr.	107
1807-08	—	—	1	9	13	12	7	6	—	—	48	15 Nov.	27 Apr.	165
1808-09	—	—	3	12	5	3	1	8	—	—	32	28 Nov.	20 Apr.	144
1809-10	—	1	6	11	2	6	3	3	—	—	32	14 Okt.	14 Apr.	183
1810-11	—	—	1	4	10	4	—	2	—	—	21	2 Nov.	11 Apr.	161
1811-12	—	—	—	10	13	4	10	**9**	—	—	46	5 Dec.	24 Apr.	142
1812-13	—	—	3	8	4	2	4	1	—	—	22	12 Nov.	3 Apr.	143
1813-14	—	2	1	1	9	8	4	—	—	—	25	26 Okt.	12 Mär.	138
1814-15	—	—	2	3	13	—	2	—	—	—	20	1 Nov.	11 Mär.	131
1815-16	—	—	8	7	5	6	5	2	—	—	33	16 Nov.	15 Apr.	152
1816-17	—	—	7	3	3	4	6	7	—	—	30	8 Nov.	27 Apr.	171
1817-18	—	1	—	4	4	5	7	1	—	—	22	12 Okt.	13 Apr.	184
1818-19	—	—	—	—	3	3	2	—	—	—	8	7 Jan.	18 Mär.	71
1819-20	—	—	6	10	3	2	5	—	—	—	26	19 Nov.	18 Mär.	121
1820-21	—	—	2	2	2	5	4	—	—	—	15	16 Nov.	23 Mär.	128
1821-22	—	—	—	—	6	—	—	1	—	—	7	3 Jan.	1 Apr.	89
1822-23	—	—	1	3	8	9	8	1	—	—	30	14 Nov.	20 Apr.	158
1823-24	—	—	—	4	4	2	7	5	—	—	22	11 Dec.	13 Apr.	125
1824-25	—	—	—	2	3	6	3	1	—	—	15	23 Dec.	18 Apr.	117
1825-26	—	—	2	3	4	2	3	2	—	—	16	7 Nov.	28 Apr.	173
1826-27	—	—	6	4	11	4	4	1	—	—	30	7 Nov.	1 Apr.	146
1827-28	—	—	5	—	2	3	4	1	—	—	15	22 Nov.	4 Apr.	135
1828-29	—	—	1	—	10	7	2	—	—	—	20	9 Nov.	13 Mär.	125
1829-30	—	—	3	7	8	6	—	1	—	—	25	17 Nov.	5 Apr.	140
1830-31	—	—	—	6	6	7	2	1	—	—	22	13 Dec.	1 Apr.	110
1831-32	—	—	8	1	1	3	5	—	—	—	18	15 Nov.	25 Mär.	132
1832-33	—	—	3	3	2	4	10	1	—	—	23	5 Nov.	12 Apr.	159
1833-34	—	—	—	2	1	2	1	2	—	—	8	12 Dec.	12 Apr.	122
1834-35	—	2	—	3	2	5	2	4	—	—	18	27 Okt.	27 Apr.	183
1835-36	—	—	3	4								6 Nov.	4 Apr.	151
1837-38					6	5	4	**9**	—	—		9 Nov.	29 Apr.	172
1838-39	—	—	1	3	9	7	4	5	—	—	29	28 Nov.	12 Apr.	136
1839-40	—	**3**	1	4	3	2	7	—	—	—	20	29 Okt.	29 Mär.	153
1840-41	—	—	1	7	13	8	2	—	—	—	31	30 Nov.	3 Mär.	94

Tage mit Schnee Schneegrenzen

Rhein

	Sept.	Okt.	Nov.	Dec.	Jan.	Feb.	März	Apr.	Mai	Juni	Winter	Erster Schneefall	Letzter Schneefall	Zwischenzeit
1841-42	—	—	2	4	**24**	1	3	—	—	—	34	16 Nov.	27 Mär.	132
1842-43	—	—	4	—	7	4	5	4	—	—	24	5 Nov.	13 Apr.	160
1843-44	—	—	2	—	9	14	4	—	—	—	29	16 Nov.	21 Mär.	127
1844-45	—	—	2	5	7	12	10	—	—	—	36	29 Nov.	19 Mär.	111
1845-46	—	—	—	2	—	3	3	—	—	—	8	4 Dec.	19 Mär.	106
1846-47	—	—	—	11	3	7	3	3	—	—	27	3 Dec.	19 Apr.	138
1847-48	—	—	2	2	7	4	4	—	—	—	19	17 Nov.	15 Mär.	120
1848-49	—	—	2	—	4	—	5	3	—	—	14	10 Nov.	18 Apr.	160
1849-50	—	—	4	9	9	3	8	—	—	—	33	26 Nov.	28 Mär.	123
1850-51	—	—	1	3	3	3	5	1	1	—	17	14 Nov.	5 Mai	173
1851-52	—	—	**11**	3	1	8	3	2	—	—	28	3 Nov.	20 Apr.	170
1852-53	—	—	—	—	1	17	10	1	—	—	29	**24 Jan.**	14 Apr.	81
1853-54	—	—	1	12	7	12	—	—	—	—	32	27 Nov.	26 Feb.	92
1854-55	—	—	6	10	12	10	7	1	—	—	46	15 Nov.	10 Apr.	147
1855-56	—	—	2	15	6	3	—	—	1	—	27	2 Nov.	2 Mai	183
1856-57	—	—	10	9	14	—	7	5	—	—	45	11 Nov.	27 Apr.	168
1857-58	—	—	2	—	11	4	10	1	—	—	28	28 Nov.	12 Apr.	136
1858-59	—	—	5	1	4	2	2	4	—	—	18	5 Nov.	19 Apr.	166
1859-60	—	—	3	9	2	**18**	9	5	—	—	46	16 Nov.	23 Apr.	160
1860-61	—	1	4	12	4	3	7	1	—	—	32	12 Okt.	29 Apr.	**200**
1861-62	—	—	2	3	5	3	4	2	—	—	19	16 Nov.	15 Apr.	151
1862-63	—	—	4	4	2	1	3	—	—	—	14	21 Nov.	19 Mär.	119
1863-64	—	—	—	4	4	12	—	1	—	—	21	22 Dec.	2 Apr.	103
1864-65	—	—	2	8	12	9	15	1	—	—	47	6 Nov.	2 Apr.	148
1865-66	—	—	—	3	4	6	7	—	—	—	20	15 Dec.	24 Mär.	100
1866-67	—	—	3	2	10	1	10	—	—	—	26	18 Nov.	31 Mär.	134
1867-68	—	—	4	10	10	3	3	4	—	—	34	20 Nov.	13 Apr.	146
1868-69	—	—	4	—	1	2	12	1	—	—	20	9 Nov.	4 Apr.	147
1869-70	—	**3**	4	10	7	7	9	—	—	—	40	27 Okt.	29 Mär.	154
1870-71	—	—	4	13	13	4	4	2	—	—	40	10 Nov.	2 Apr.	144
1871-72	—	—	9	8	3	1	6	—	—	—	27	10 Nov.	24 Mär.	136
1872-73	—	—	4	2	3	11	1	4	—	—	25	10 Nov.	27 Apr.	169
1873-74	—	—	2	1	2	4	3	—	1	—	13	16 Nov.	2 Mai	168
1874-75	—	—	10	13	4	12	6	—	—	—	45	11 Nov.	29 Mär.	139
1875-76	—	—	6	10	4	10	8	—	—	—	38	24 Nov.	21 Mär.	119
1876-77	—	—	4	3	3	4	—	2	1	—	17	6 Nov.	1 Mai	177
1877-78	—	—	1	4	9	4	14	—	—	—	32	27 Nov.	31 Mär.	125
1878-79	—	1	3	**16**	5	9	7	2	—	—	43	31 Okt.	12 Apr.	164
1879-80	—	—	5	4	7	1	—	—	—	—	17	14 Nov.	26 Feb.	105
1880-81	—	1	2	1	9	5	4	—	—	—	22	**22** Okt.	25 Mär.	155
1881-82	—	1	—	1	—	—	—	—	—	—	**2**	29 Okt.	**11 Dec.**	**44**
1882-83	—	—	5	2	2	—	11	—	—	—	20	11 Nov.	28 Mär.	138
1883-84	—	—	—	10	1	1	—	5	—	—	17	4 Dec.	23 Apr.	142
1884-85	—	2	5	5	5	2	3	1	—	—	23	**11 Okt.**	7 Apr.	179
1885-86	—	—	—	8	12	5	6	—	—	—	31	7 Dec.	7 Mär.	91
1886-87	—	—	—	12	4	4	8	2	—	—	30	2 Dec.	16 Apr.	136
1887-88	—	2	2	7	7	8	9	3	—	—	38	14 Okt.	12 Apr.	182
1888-89	—	—	—	1	3	15	5	—	—	—	24	10 Dec.	17 Mär.	98
1889-90	—	—	2	6	3	1	4	1	—	—	17	28 Nov.	12 Apr.	136
Summe	0	27	298	568	640	569	547	186	7	0	2792			14920
Jahre	105	105	105	105	106	106	106	106	106	106	104			106
Mittel	0.0	0.3	2.8	5.4	6.0	5.4	5.2	1.8	0.1	0.0	27.0	17 Nov.	6 Apr.	141
Maxim.	—	3	11	16	24	18	23	9	1	—	59	11 Okt.	18 Mai	200
Minim.	—	—	—	—	—	—	—	—	—	—	2	24 Jan.	11 Dec.	44

	Sept.	Okt.	Nov.	Dec.	Jan.	Feb.	März	Apr.	Mai	Juni	Winter	Erster Schneefall	Letzter Schneefall	Zwischenzeit
Olsberg-Bigge (II 349)														
H = 339 m						(*Ruhr*)					h_r = 2.5 m, seit 1885 = 1 m			
1863-64				6	3	11	4	5	1	—		11 Nov.	1 Mai	173
1864-65	—	1	2	3	12	11	19	1	—	—	49	15 Okt.	2 Apr.	170
1865-66	—	—	—	2	4	5	10	—	—	—	21	**14 Dec.**	26 Mär.	**103**
1866-67	—	—	9	4	**16**	4	14	1	3	—	51	11 Nov.	24 Mai	195
1867-68	—	1	8	15	9	7	10	4	—	—	54	6 Okt.	12 Apr.	190
1868-69	—	—	7	1	4	4	11	—	—	—	27	5 Nov.	27 Mär.	143
1869-70	—	**7**	**10**	7	10	**2**	12	2	2	—	52	17 Okt.	4 Mai	200
1870-71	—	1	2	10	8	4	6	5	3	1	40	26 Okt.	**3 Jun.**	**221**
1871-72	—	—	**10**	13	2	3	6	1	—	—	35	10 Nov.	17 Apr.	160
1872-73	—	—	4	7	5	14	1	**7**	—	—	38	10 Nov.	28 Apr.	170
1873-74	—	1	2	2	3	**2**	5	—	3	—	18	21 Okt.	17 Mai	209
1874-75	—	—	**10**	18	3	11	5	—	—	—	47	11 Nov.	24 Mär.	134
1875-76	—	1	8	9	2	8	18	3	—	—	49	26 Okt.	13 Apr.	171
1876-77	—	—	8	—	9	10	8	2	**4**	—	41	1 Nov.	4 Mai	185
1877-78	—	2	1	7	12	4	16	2	—	—	44	17 Okt.	2 Apr.	168
1878-79	—	—	4	13	13	16	7	5	1	—	59	6 Nov.	7 Mai	183
1879-80	—	—	8	6	8	**2**	—	—	—	—	24	2 Nov.	**26 Feb.**	117
1880-81	—	1	—	6	11	8	10	6	—	—	42	24 Okt.	28 Apr.	187
1881-82	—	6	—	7	**1**	4	3	1	—	—	22	**5 Okt.**	10 Apr.	188
1885-86	—	—	1	5	**1**	5	2	—	1	—	**15**	14 Nov.	1 Mai	169
1886-87	—	—	2	14	4	7	11	3	1	—	42	17 Nov.	13 Mai	178
1887-88	—	4	4	**20**	8	15	**22**	**7**	—	—	**80**	14 Okt.	13 Apr.	183
1888-89	—	1	1	4	7	**23**	8	5	—	—	49	9 Okt.	16 Apr.	190
1889-90	—	—	4	5	8	5	6	4	—	—	32	26 Nov.	13 Apr.	139
Summe	0	26	105	184	163	185	214	64	19	1	931			4126
Jahre	23	23	23	24	24	24	24	24	24	24	23			24
Mittel	0.0	1.1	4.6	7.7	6.8	7.7	8.9	2.7	0.8	0.0	40.3	31 Okt.	20 Apr.	172
Maxim.	—	7	10	20	16	23	22	7	4	—	80	5 Okt.	3 Jun.	221
Minim.	—	—	—	—	1	2	—	—	—	—	15	14 Dec.	26 Feb.	103
Arnsberg (II 349)														
H = 212 m						(*Ruhr*)					h_r = 2.5* m, seit 1881 = 1.3 m			
1874-75	—	—	5	10	4	7	7	1	—	—	34	11 Nov.	23 Apr.	164
1875-76	—	—	6	6	3	7	12	1	—	—	35	20 Nov.	12 Apr.	145
1876-77	—	1	4	—	5	9	6	1	**2**	—	28	31 Okt.	3 Mai	185
1877-78	—	1	1	5	6	4	11	—	—	—	28	17 Okt.	31 Mär.	166
1878-79	—	1	4	10	10	12	5	**6**	—	—	48	31 Okt.	30 Apr.	182
1879-80	—	—	6	6	7	3	**1**	—	—	—	23	13 Nov.	**20 Mär.**	**129**
1880-81	—	1	2	5	**13**	8	8	4	—	—	41	23 Okt.	22 Apr.	182
1881-82	—	3	—	5	**1**	2	4	1	—	—	**16**	**5 Okt.**	10 Apr.	188
1882-83	—	—	**9**	6	5	4	11	2	—	—	37	14 Nov.	12 Mai	180
1883-84	—	1	1	9	5	2	4	4	—	—	26	18 Okt.	25 Apr.	**191**
1884-85	—	1	8	10	5	**1**	5	—	—	—	30	27 Okt.	25 Mär.	150
1885-86	—	—	—	7	12	8	6	1	—	—	34	**8 Dec.**	7 Mai	151
1886-87	—	—	2	**16**	3	6	6	2	1	—	36	18 Nov.	**13 Mai**	177
1887-88	—	**5**	2	**16**	6	13	**16**	5	—	—	**63**	12 Okt.	12 Apr.	184
1888-89	—	1	—	2	5	**22**	8	2	—	—	40	9 Okt.	3 Apr.	177
1889-90	—	—	5	4	6	6	3	3	—	—	27	26 Nov.	12 Apr.	138

Rhein

	Sept.	Okt.	Nov.	Dec.	Jan.	Feb.	März	Apr.	Mai	Juni	Winter	Erster Schneefall	Letzter Schneefall	Zwischenzeit
Summe	0	15	55	117	96	114	113	33	3	0	546			2689
Jahre	16	16	16	16	16	16	16	16	16	16	16			16
Mittel	0.0	0.9	3.4	7.3	6.0	7.1	7.1	2.1	0.2	0.0	34.1	2 Nov.	18 Apr.	168
Maxim.	—	5	9	16	13	22	16	6	2	—	63	5 Okt.	13 Mai	191
Minim.	—	—	—	—	1	1	1	—	—	—	16	8 Dec.	20 Mär.	129
Kleve (II 356)														
H = 55 m						(*Rhein*)					h_r = 2.5 m, seit 1881 = 1.7 m			
1847-48					7	1	3	—	—	—			12 Mär.	
1848-49	—	—	2	1	7	1	8	3	—	—	22	5 Nov.	19 Apr.	166
1849-50	—	—	2	14	14	4	14	—	—	—	48	26 Nov.	28 Mär.	123
1850-51	—	—	—	4	4	3	5	6	—	—	22	19 Dec.	28 Apr.	131
1851-52	—	—	**14**	5	6	9	8	3	—	—	45	15 Nov.	20 Apr.	158
1852-53	—	—	1	1	*4*	**21**	17	4	1	—	49	13 Nov.	8 Mai	177
1853-54	—	—	1	8	7	12	1	—	—	—	29	27 Nov.	21 Mär.	115
1854-55	—	—	9	5	13	12	10	1	1	—	51	9 Nov.	4 Mai	177
1855-56	—	—	3	9	6	7	2	—	**3**	—	30	24 Nov.	4 Mai	163
1856-57	—	—	10	11	12	2	7	3	—	—	45	12 Nov.	23 Apr.	163
1857-58	—	—	1	2	5	4	10	2	—	—	24	28 Nov.	12 Apr.	136
1858-59	—	—	6	—	2	2	4	6	—	—	20	1 Nov.	18 Apr.	169
1859-60	—	*1*	3	11	7	16	13	5	—	—	**56**	*22 Okt.*	20 Apr.	182
1860-61	—	—	5	12	10	5	7	2	1	—	42	9 Nov.	3 Mai	176
1861-62	—	—	1	4	6	6	3	3	—	—	23	17 Nov.	15 Apr.	150
1862-63	—	—	2	2	2	3	4	—	—	—	13	19 Nov.	27 Mär.	129
1863-64	—	—	—	4	2	15	2	1	—	—	24	22 Dec.	2 Apr.	103
1864-65	—	—	1	8	14	12	**18**	—	—	—	53	13 Nov.	27 Mär.	135
1865-66	—	—	—	*1*	5	6	7	—	—	—	19	27 Dec.	24 Mär.	88
1866-67	—	—	5	1	14	1	12	—	1	—	34	17 Nov.	15 Mai	180
1867-68	—	—	3	10	14	1	5	5	—	—	38	17 Nov.	13 Apr.	149
1868-69	—	—	3	—	2	1	11	—	—	—	17	16 Nov.	27 Mär.	132
1869-70	—	**4**	5	13	10	8	12	1	1	—	54	17 Okt.	3 Mai	199
1870-71	—	—	3	8	**16**	5	2	1	—	—	35	10 Nov.	1 Apr.	143
1871-72	—	—	9	9	5	2	6	—	—	—	31	15 Nov.	26 Mär.	133
1872-73	—	—	4	6	5	12	2	4	—	—	33	13 Nov.	27 Apr.	166
1873-74	—	—	1	1	3	3	6	—	1	—	15	21 Nov.	15 Mai	176
1874-75	—	—	5	**16**	3	11	7	—	—	—	42	11 Nov.	28 Mär.	138
1875-76	—	—	4	8	5	9	14	3	—	—	43	14 Nov.	13 Apr.	142
1876-77	—	—	6	3	4	8	10	—	1	—	32	7 Nov.	2 Mai	177
1877-78	—	—	1	5	10	4	14	1	—	—	35	25 Nov.	1 Apr.	128
1878-79	—	—	2	15	14	13	5	3	—	—	52	6 Nov.	11 Apr.	157
1879-80	—	—	6	—	—	1	—	—	—	—	7	14 Nov.	**27 Feb.**	106
1880-81	—	1	1	6	8	7	7	3	—	—	33	23 Okt.	21 Apr.	181
1881-82	—	—	—	4	—	1	1	—	—	—	**6**	11 Dec.	22 Mär.	102
1882-83	—	—	8	3	4	—	12	1	—	—	28	14 Nov.	23 Apr.	161
1883-84	—	—	—	4	1	1	2	—	—	—	8	4 Dec.	8 Mär.	96
1884-85	—	—	5	5	5	—	5	—	—	—	20	21 Nov.	28 Mär.	128
1885-86	—	—	—	6	13	7	4	—	—	—	30	8 Dec.	6 Mär.	89
1886-87	—	—	—	9	8	2	4	2	1	—	26	2 Dec.	**21 Mai**	171
1887-88	—	**4**	—	12	5	12	13	**7**	1	—	54	**12 Okt.**	3 Mai	**205**
1888-89	—	—	—	—	2	20	7	2	—	—	31	**21 Jan.**	4 Apr.	**74**
1889-90	—	—	4	5	4	4	5	1	—	—	23	26 Nov.	12 Apr.	138
Summe	0	10	136	251	288	274	309	73	12	0	1342			6112
Jahre	42	42	42	42	43	43	43	43	43	43	42			42

Tage mit Schnee Schneegrenzen

Rhein

	Sept.	Okt.	Nov.	Dec.	Jan.	Feb.	März	Apr.	Mai	Juni	Winter	Erster Schneefall	Letzter Schneefall	Zwischenzeit
Mittel	0.0	0.2	3.2	6.0	6.7	6.4	7.2	1.7	0.3	0.0	31.7	19 Nov.	12 Apr.	145
Maxim.	—	4	14	16	16	21	18	7	3	—	56	12 Okt.	21 Mai	205
Minim.	—	—	—	—	—	—	—	—	—	—	6	21 Jan.	27 Feb.	74
Aachen I (II 359)														
H = 175 m						(*Maas, Roer, Alte Wurm*)					h_r = ? m, seit 1873 = 1.5 bis 1 m			
1837-38					9	9	4	**9**	1	—				
1838-39	—	1	—	3	14	7	4	3	—	—	32	13 Okt.	12 Apr.	182
1839-40	—	2	1	4	2	2	8	1	—	—	20	29 Okt.	4 Apr.	159
1840-41	—	—	—	2	12	9	1	—	—	—	24	15 Dec.	3 Mär.	**79**
1841-42	—	—	1	1	**15**	**1**	9	2	—	—	29	17 Nov.	10 Apr.	145
1842-43	—	—	5	—	12	8	3	3	—	—	31	3 Nov.	12 Apr.	161
1843-44	—	—	2	1	6	14	12	—	—	—	35	9 Nov.	22 Mär.	135
1844-45	—	—	4	1	7	13	6	—	—	—	31	3 Nov.	16 Mär.	134
1845-46	—	—	1	1	2	3	1	1	—	—	**9**	24 Nov.	27 Apr.	155
1846-47	—	—	2	8	3	12	7	5	—	—	37	29 Nov.	18 Apr.	141
1847-48	—	—	1	4	8	2	7	1	—	—	23	26 Nov.	14 Apr.	141
1848-49	—	—	4	—	4	2	8	5	—	—	23	4 Nov.	21 Apr.	169
1849-50	—	—	1	13	*6*	3	10	—	1	—	34	26 Nov.	**21 Mai**	177
1850-51	—	1	—	4	3	3	*6*	4	1	—	22	25 Okt.	6 Mai	**194**
1851-52	—	—	**11**	2								4 Nov.		
1867-68								4	—	—			13 Apr.	
1868-69	—	—	*6*	—	—	**1**	16	—	—	—	23	7 Nov.	29 Mär.	143
1869-70	—	**5**	4	8	10	*6*	13	*2*	*1*	—	49	26 Okt.	3 Mai	190
1870-71	—	*1*	*2*	12	14	4	6					26 Okt.		
1872-73	—							**9**	—	—			27 Apr.	
1873-74	—	—	1	1	2	7	6	1	**4**	—	22	16 Nov.	15 Mai	181
1874-75	—	—	3	14	2	14	9	—	—	—	42	11 Nov.	29 Mär.	139
1875-76	—	—	7	12	5	11	13	3	1	—	52	22 Nov.	12 Mai	173
1876-77	—	—	4	1	5	8	13	—	1	—	32	7 Nov.	1 Mai	176
1877-78	—	—	1	5	10	2	**17**	3	—	—	38	25 Nov.	3 Apr.	130
1878-79	—	2	3	**15**	11	13	6	3	—	—	**53**	30 Okt.	30 Apr.	183
1879-80	—	—	6	7	8	3	—	—	—	—	24	12 Nov.	**28 Feb.**	109
1880-81	—	2	1	5	10	7	5	2	—	—	32	23 Okt.	*3* Apr.	163
1881-82	—	2	—	4	1	2	1	—	—	—	10	**6 Okt.**	22 Mär.	168
1882-83	—	—	5	4	4	**1**	13	1	—	—	28	14 Nov.	12 Apr.	150
1883-84	—	—	1	7	4	**1**	2	4	—	—	19	11 Nov.	23 Apr.	165
1884-85	—	1	5	4	6	2	3	—	—	—	21	11 Okt.	25 Mär.	166
1885-86	—	1	—	5	14	8	4	—	—	—	32	28 Okt.	17 Mär.	141
1886-87	—	—	—	13	3	5	5	2	—	—	28	2 Dec.	16 Apr.	136
1887-88	—	4	1	13	4	8	10	6	—	—	46	14 Okt.	12 Apr.	182
1888-89	—	—	—	—	2	**15**	5	2	—	—	24	**12 Jan.**	3 Apr.	82
1889-90	—	—	2	2	2	5	4	3	—	—	18	27 Nov.	12 Apr.	137
Summe	0	22	85	176	220	211	237	79	10		943			4886
Jahre	34	34	34	34	34	34	34	35	35		32			32
Mittel	0.0	0.6	2.5	5.2	6.5	6.2	7.0	2.3	0.3		30.6	10 Nov.	12 Apr.	154
Maxim.	—	5	11	15	15	15	17	9	4	—	53	6 Okt.	21 Mai	194
Minim.	—	—	—	—	—	1	—	—	—	—	9	12 Jan.	28 Feb.	79

Zahl der Tage
Mit Graupel und Hagel

Tage mit Graupel (Hagel)

Küstenflüsse zwischen der russischen Grenze und der Memel

	Jan.	Febr.	März	April	Mai	Juni	Juli	Aug.	Sept.	Okt.	Nov.	Dec.	Jahr
Memel I (I 3)													
H = 10 m					(*Dange*)								h_r = 2 m
1848	—	1	—	—	—	—	—	(1)	—	—	3 (4)	—	4 (5)
1849	—	2	8	1	—	—	—	1	—	(1)	1	—	13 (1)
1850	—	—	4	—	1	—	(1)	(1)	—	2	4 (2)	1	12 (4)
1851	—	—	—	(1)	(1)	—	—	—	—	—	1 (2)	2	3 (4)
1852	—	3	4	2	—	—	—	—	(5)	3 (2)	2	2 (1)	16 (8)
1853	1	1	—	—	—	—	—	—	(3)	(3)	—	—	2 (6)
1854	—	—	4	1	(1)	—	—	—	(5)		1	6	
1855	1	—	—	—	—	(1)	—	—	(2)	(2)	2	1	4 (5)
1856	4	1	1	1	—	—	—	(2)	(3)	(1)	8	3	18 (6)
1857	—	—	1	—	—	—	—	—	(3)	—	(1)	1	2 (4)
1858	2	—	3	5 (1)	—	—	—	—	—	(1)	6	—	16 (2)
1859	2	3	2	—	(1)	(1)	—	—	—	—	2	1	10 (2)
1860	(1)	1	1	(2)	—	—	—	—	—	(3)	—	1	3 (6)
1861	3	—	—	2	1	—	—	—	(2)	—	(3)	1	7 (5)
1862	2 (1)	—	1 (1)	—	—	—	—	—	(1)	(2)	—	—	3 (5)
1863	1	—	6	2	—	—	(3)	—	(1)	—	1 (3)	8 (1)	18 (8)
1864	—	—	1 (1)	2 (2)	2	—	—	—	—	2	1	(1)	8 (4)
1865	(1)	—	—	1	—	—	—	—	—	(1)	2 (2)		3 (4)
1866	2 (1)	2 (1)	—	2	—	(1)	(1)	—	(1)	1 (3)	4 (2)	4	15 (10)
1867	2	1	—	—	1	(1)	(1)	—	(1)	(3)	9	4	17 (6)
1868	—	2	—	2	—	—	—	(1)	(1)	(2)	4 (1)		8 (5)
1869	1	3	1	1 (1)	(1)	—	—	(1)	(1)	(5)	4	2	12 (9)
1870	1	1	2	—	—	—	—	(1)	(1)	(5)	—	4	8 (7)
1871	2	1	1	3	1	(1)	—	—	(2)	(2)	5 (3)	3	16 (8)
1872	1	—	1	—	(1)	(1)	—	—	—	—	1 (1)	1	4 (3)
1873	—	4	—	—	(1)	—	—	(1)	(1)	(1)	(2)	2	6 (6)
1874	3	3	2	1	—	—	—	(1)	(1)	—	1 (2)	1 (2)	11 (6)
1875	1	—	—	1	—	—	—	(1)	—	1	2 (1)	2	7 (2)
1876	—	1	1	1	1	—	—	—	—	(2)	1	2	7 (2)
1877	—	2	1	—	—	—	—	—	(4)	(4)	—	4 (1)	7 (9)
1878	—	1	3	—	—	—	—	(1)	—	(1)	(2)	5	9 (4)
1879	2	1	2	1	(1)	—	—	—	—	2 (2)	4	—	12 (3)
1880	—	1	1	—	—	—	—	(1)	—	7	1	1	11 (1)
Summe	31 (4)	35 (1)	51 (2)	29 (7)	7 (7)	(6)	(6)	1 (12)	(38)	18 (46)	70 (31)	62 (6)	292 (160)
Jahre	33	33	33	33	33	33	33	33	33	32	33	33	32
Mittel Graupel	0.9	1.1	1.5	0.9	0.2	0.0	0.0	0.0	0.0	0.6	2.1	1.9	9.2
Mittel Hagel	0.9	0.0	0.1	0.2	0.2	0.2	0.2	0.4	1.2	1.4	0.9	0.2	5.1
Klaussen (I 83)													
H = 130* m					(*Bug, Narew, Pisseck*)								h_r = 2.6 m seit 1848, 1 m seit 1886
1838	—	—	1	(1)	2	(1)	(1)	1	—	(2)	—	4	8 (5)
1839	3	1	1	1	(1)	—	—	(2)	—	—	—	—	6 (3)
1840	1 (1)	1	—	—	(4)	—	(2)	—	—	(3)	—	—	2 (10)
1841	—	—	1	(2)	—	—	—	(1)	—	—	2	1	4 (3)
1842	—	—	1	1 (3)	(1)	(1)	—	—	—	(1)	—	1	3 (6)
1843	—	—	2	1 (3)	(3)	(2)	—	—	—	1	—	2 (1)	6 (9)
1844	—	—	2	(3)	—	—	—	(1)	—	(1)	1	2	5 (5)
1845	—	—	3	1	(1)	(1)	(1)	—	(1)	(2)	1	—	5 (6)
1851										—	1 (1)	1 (1)	
1852	—	2	2	3	(2)	(1)	—	(1)	(1)	(2)	2 (3)	1	10 (10)

Tage mit Graupel (Hagel)

Weichsel

	Jan.	Febr.	März	April	Mai	Juni	Juli	Aug.	Sept.	Okt.	Nov.	Dec.	Jahr
1853	(1)	1 (1)	—	4	(2)	(1)	(1)	—	—	—	—	—	5 (6)
1854	—	2 (1)	—	1 (3)	(2)	—	—	—	(2)	—	—	(1)	3 (9)
1855	1	—	—	(1)	(3)	(2)	(1)	(1)	(1)	—	—	(1)	1 (10)
1856	1	—	1 (2)	2 (1)	—	—	—	(2)	—	—	2 (1)	—	6 (6)
1857	1	—	1	—	(3)	—	(1)	—	1	—	1	2 (2)	6 (6)
1858	1	—	3 (3)	5 (3)	(1)	—	—	—	(1)	1	1 (1)	1	12 (9)
1859	4 (2)	4	3	4	(2)	(2)	—	—	—	1 (1)	1 (1)	—	17 (8)
1860	1	—	1	(1)	1 (1)	(1)	(1)	(2)	(1)	(3)	—	—	3 (10)
1861	—	(1)	4	6 (3)	3 (5)	—	—	(1)	(1)	—	1	2 (1)	16 (12)
1862	—	—	—	—	(3)	—	(2)	—	(1)	—	—	(1)	(7)
1863	2 (1)	2	5	5	(2)	(1)	(2)	—	—	—	2	2	18 (6)
1864	1	—	3	6	4 (1)	—	—	(1)	—	—	1 (2)	—	15 (4)
1865	1	—	(3)	3 (2)	—	(1)	(1)	(1)	—	—	3 (1)	2	9 (9)
1866	—	1	1	1 (1)	(5)	—	—	—	—	(2)	2 (1)	1	6 (9)
1867	(2)	1	—	6	(1)	—	—	—	—	—	1 (1)	—	8 (4)
1868	1 (1)	1	1	1 (1)	(1)	(1)	—	—	—	—	—	2	6 (4)
1869	—	4 (1)	—	1 (2)	1	(2)	—	—	(1)	—	2	1	9 (6)
1870	—	—	2	—	(2)	—	—	(2)	—	1	1	(1)	4 (5)
1871	—	(2)	2 (1)	7	3 (2)	(1)	(2)	—	1 (2)	1	1	(1)	15 (11)
1872	(1)	—	(1)	2	1	1 (2)	—	—	—	—	(1)	—	4 (5)
1873	—	(1)	—	3 (2)	2 (2)	—	—	—	(1)	—	1	(1)	6 (7)
1874	1 (1)	(1)	2	2 (1)	1	(2)	—	(2)	—	—	(1)	(2)	6 (10)
1875	1 (1)	(1)	1	3	(1)	—	—	—	(1)	—	1	—	6 (4)
1876	(1)	—	3 (2)	(1)	(2)	(1)	(1)	—	—	1	1	(3)	5 (11)
1877	—	—	1 (1)	—	1 (1)	—	(1)	—	(3)	—	(1)	—	2 (7)
1878	—	1 (1)	1 (1)	—	(2)	—	—	(1)	—	—	—	—	2 (5)
1879	—	1	1	(2)	—	—	(1)	—	—	(1)	(1)	(1)	2 (6)
1880	—	1	1	—	—	(1)	—	—	—	1 (2)	1	—	4 (3)
1881	—	—	3	—	—	(1)	(1)	(1)	—	(2)	2	—	5 (5)
1882	1 (1)	1	1 (1)	(1)	(2)	(1)	(2)	(1)	—	—	—	2	5 (9)
1883	—	2 (1)	3	(1)	(2)	(2)	—	(3)	—	(1)	—	—	5 (10)
1884	—	—	1	—	(3)	(2)	(2)	(2)	—	1 (2)	1	—	3 (11)
1885	—	—	1	—	1 (2)	(2)	(5)	—	(1)	—	—	—	2 (10)
1886	—	—	1	(1)	1 (3)	(3)	(2)	—	(1)	—	—	1	3 (10)
1887	—	2	1	4	(3)	(1)	(2)	(1)	—	(2)	—	—	7 (9)
1888	—	—	1	—	1 (3)	—	(1)	(1)	—	1	—	—	3 (5)
1889	1	—	—	(3)	(1)	—	—	—	(1)	—	(2)	—	1 (7)
1890	—	1	(1)	1 (1)	1 (1)	(1)	(4)	—	(1)	1	—	—	4 (9)
Summe	26 (14)	31 (11)	73 (16)	78 (55)	25 (86)	1 (42)	0 (41)	2 (31)	2 (22)	11 (36)	37 (18)	38 (18)	322 (388)
Jahre	47	47	47	47	47	47	47	47	47	48	48	48	47
Mittel Graupel	0.6	0.7	1.6	1.7	0.5	0.0	0.0	0.0	0.0	0.2	0.8	0.8	6.9
Mittel Hagel	0.3	0.2	0.3	1.2	1.8	0.9	0.9	0.7	0.5	0.8	0.4	0.4	8.4

Konitz (I 93)

H = 163 m (*Brahe*) h_r = 2.6 m, seit 1889 = 1.5 m

1850					(2)	(1)	—	—	—	—	—	—	
1851	1	1	1	—	(1)	—	(1)	(2)	(1)	—	1 (1)	—	4 (6)
1852	—	2	1 (1)	2	—	—	—	(1)	—	(1)	—	—	5 (3)
1853	—	—	—	1	(1)	—	—	—	—	—	—	—	1 (1)
1854	2	1	—	3	—	(1)	—	—	(2)	—	—	2	8 (3)
1855	1	—	1	(2)	(1)	—	—	—	—	—	—	1	3 (3)
1856	—	—	—	—	(2)	(1)	(1)	—	—	—	1	—	3 (4)
1857	—	1	2	—	—	(1)	—	—	—	—	—	—	1 (1)

Tage mit Graupel (Hagel)

Weichsel

	Jan.	Febr.	März	April	Mai	Juni	Juli	Aug.	Sept.	Okt.	Nov.	Dec.	Jahr
1858	1	—	1	1	—	—	—	—	—	1	—	—	4
1859	—	—	3	4	1 (1)	(1)	—	—	—	—	—	1	9 (2)
1860	—	—	2	1	3 (2)	(1)	—	(1)	—	(1)	—	1	7 (5)
1861	—	—	—	4	3	—	—	—	—	—	1	1	9
1862	3	1	2	2	—	—	—	—	1	—	—	2	11
1863	—	—	—	(2)	—	—	(1)	—	(1)	(1)	3	3	6 (5)
1864	—	1	2 (1)	2 (2)	3 (1)	(1)	—	—	—	3 (1)	1	—	12 (6)
1865	—	—	—	2	(1)	(2)	—	—	—	—	1	—	3 (3)
1866	1	3	1	1	—	—	—	—	—	—	—	3	9
1867	1	—	—	1	1	—	—	—	—	—	—	1	4
1868	—	2	(3)	—	—	(1)	—	—	—	—	—	—	2 (4)
1869	—	—	—	(1)	(2)	(1)	—	(1)	(1)	—	—	—	(6)
1870	—	—	1	(2)	(2)	—	—	—	(1)	—	(1)	—	1 (6)
1871	—	2	2 (1)	2	(6)	—	—	—	—	1 (2)	—	2	9 (9)
1872	1	1	1	(4)	(1)	(1)	(1)	—	—	—	1	—	4 (7)
1873	—	—	(3)	(1)	(1)	—	—	—	(1)	—	1	(1)	1 (7)
1874	2	1	(1)	(2)	2	—	—	(2)	—	—	—	—	5 (5)
1875	—	—	—	2 (1)	—	—	—	—	—	1	—	—	3 (1)
1876	—	—	1	—	2	—	—	—	—	—	—		
1877	—	1 (1)	(1)	(1)	2 (1)	—	—	—	(2)	—	(1)	—	3 (7)
1878	—	—	—	—	(1)	(2)	—	—	—	—	—	—	(3)
1879	—	—	1	—	(1)	—	—	—	(1)	(1)	—	1	2 (3)
1880	—	3	2	1	1	—	—	—	(1)	1	1	2	11 (1)
1881	1	—	3	4	—	—	—	—	—	(1)	1	—	9 (1)
1882	—	3 (1)	2 (1)	—	(1)	(2)	—	—	—	—	—	—	5 (5)
1883	—	4	2	2 (2)	(2)	(1)	(3)	—	—	(2)	—	2 (1)	10 (11)
1884	1 (1)	(1)	2	1 (1)	(4)	(1)	(2)	—	—	(3)	—	2	6 (13)
1885	1	—	3	—	1 (3)	(2)	—	(1)	—	—	—	1	6 (6)
1886	—	—	(1)	1 (2)	(1)	—	—	—	—	—	—	(1)	1 (5)
1887	—	—	5 (1)	4	(2)	(1)	—	(1)	(1)	(1)	1	1	11 (7)
1888	1	2	2 (1)	2 (1)	(3)	(1)	(2)	—	—	—	1	5	13 (8)
1889	—	—	1	1	—	(1)	(1)	—	—	—	(2)	—	2 (4)
1890	(1)	1	1 (1)	1 (4)	(2)	—	—	—	—	1	—	—	4 (8)
Summe	17 (2)	30 (3)	45 (16)	45 (28)	19 (45)	(23)	(12)	(9)	1 (12)	8 (14)	14 (5)	31 (3)	207 (169)
Jahre	40	40	40	40	41	41	41	41	41	41	41	40	39
Mittel Graupel	0.4	0.8	1.1	1.1	0.5	0.0	0.0	0.0	0.0	0.2	0.3	0.8	5.2
Mittel Hagel	0.1	0.1	0.4	0.7	1.1	0.6	0.3	0.2	0.3	0.3	0.1	0.1	4.3

Bromberg I (I 95)

H = 42 m (*Brahe*) h_r = 2.6 m, seit 1886 = 1 m

1848	—	—	—	1	1	(1)	—	—	—	—	—	—	2 (1)
1849	—	1	3	—	—	—	—	—	—	(1)	(1)	—	4 (2)
1850	—	1	2 (1)	—	—	—	—	—	—	—	1	—	4 (1)
1851	—	—	—	1	1	—	—	—	1	—	—	—	3
1852	—	—	—	—	(1)	—	—	—	(1)	—	—	1	1 (2)
1853	—	—	—			(1)	—	—	—	—	—	—	
1854	—	1	1	3	—	—	—	—	—	1	—	—	6
1855	1	—	—	(1)	—	—	—	—	—	—	—	—	1 (1)
1856	—	—	(1)	—	(2)	(1)	(1)	—	—	—	—	—	(5)
1857	—	—	—	—	(1)	—	(1)	—	—	—	—	—	(2)
1858	—	—	—	(1)	—	—	—	(2)	—	1	—	1	2 (3)
1859	1	—	2	(4)	—	(1)	—	—	—	(1)	—	—	3 (6)
1860	—	—	(2)	—	(1)	—	(2)	—	—	(1)	—	—	(6)

Tage mit Graupel (Hagel)

Weichsel

	Jan.	Febr.	März	April	Mai	Juni	Juli	Aug.	Sept.	Okt.	Nov.	Dec.	Jahr
1861	—	—	—	(2)	—	—	—	—	—	—	1	—	1 (2)
1862	—	—	—	—	—	—	—	—	—	—	—	(1)	(1)
1863	—	1 (1)	(1)	1 (2)	—	(1)	(1)	(1)	—	—	—	—	2 (7)
1864	—	(1)	1	1 (3)	(3)	—	—	—	—	—	—	—	2 (7)
1865	—	—	—	—	—	—	(2)	—	—	—	—	—	(2)
1866	1	—	—	1	—	—	—	—	—	1	—	1 (1)	4 (1)
1867	—	—	—	(1)	—	—	—	(1)	—	—	(3)	—	(5)
1868	—	1	(1)	7	(1)	—	—	—	—	—	—	—	8 (2)
1869	—	1	2	1 (1)	1 (1)	(2)	—	—	—	—	—	(2)	5 (6)
1870	—	—	2	—	1	—	(1)	—	—	—	—	—	3 (1)
1871	—	—	2	1	3	(1)	—	—	1	1	—	—	8 (1)
1872	—	—	—	2	—	(1)	—	—	—	—	—	—	2 (1)
1873	—	—	(1)	—	—	—	—	—	—	—	—	2	2 (1)
1874	—	—	—	6	1	—	—	—	—	—	—	—	7
1875	—	—	—	1	—	—	—	—	(2)	1	—	—	2 (2)
1876	—	—	2	—	—	(1)	—	—	—	(2)	—	(1)	2 (4)
1877	—	—	(1)	1	1 (1)	—	(2)	—	—	—	—	—	2 (4)
1878	1	1	2	—	(1)	—	—	—	—	—	1	—	5 (1)
1879	—	—	—	—	—	—	—	—	(1)	(1)	—	—	(2)
1880	—	—	—	(1)	—	(1)	(1)	—	(1)	2 (1)	—	(1)	2 (6)
1881	—	—	1	2	—	—	—		—	—	—	—	3
1882	—	3	1 (1)	—	(3)	(1)	(1)	—	—	—	—	—	4 (6)
1883	—	2	3	—	—	—	(1)	(1)	—	(1)	—	—	5 (3)
1884	—	1	—	—	(3)	(1)	—	—	—	1	—	—	2 (4)
1885	—	—	2	1	—	(2)	—	(1)	—	—	1	—	4 (3)
1886	—	—	(1)	1 (1)	—	2	—	—	—	(1)	—	—	3 (3)
1887	—	—	2	2 (1)	(5)	—	(1)	—	—	(1)	(1)	—	4 (9)
1888	—	—	(1)	(1)	(3)	—	(4)	—	—	(2)	—	—	(11)
1889	—	2	—	—	—	(1)	—	—	(1)	—	1	—	3 (2)
1890	—	—	1	—	—	—	—	—	—	—	—	—	1
Summe	4	15 (2)	29 (11)	33 (19)	9 (26)	2 (16)	(18)	(6)	2 (6)	8 (12)	5 (5)	5 (6)	112 (126)
Jahre	43	43	43	42	42	43	43	43	43	43	43	43	42
Mittel Graupel	0.1	0.3	0.7	0.8	0.2	0.1	0.0	0.0	0.1	0.2	0.1	0.1	2.7
Mittel Hagel	0.0	0.1	0.3	0.5	0.6	0.4	0.4	0.1	0.1	0.3	0.1	0.1	3.0

Danzig (I 104)

H = 104 m (*Mottlau, Radaune*) h_r = ? m

1807	—	—	—	(2)	—	—	—	—	—	—	—	—	(2)
1808	—	—	—	2 (1)	—	—	—	—	—	—	—	—	2 (1)
1809	—	—	—	—	—	—	—	—	—	2	(1)	—	2 (1)
1810	—	—	—	—	—	—	—	—	(1)	1	(1)	—	1 (2)
1811	—	—	1	(1)	—	—	—	—	(1)	1 (2)	1 (2)	1	4 (6)
1812	—	—	—	—	—	(1)	(3)	—	(2)	—	—	1	1 (6)
1813	—	(2)	—	(3)	—	—	(1)	—	(2)	2 (3)	—	—	2 (11)
1814	(1)	—	—	—	—	—	—	—	(1)	(2)	—	1	1 (4)
1815	1	—	—	1 (2)	3	(2)	—	(1)	—	—	(1)		5 (6)
1816	—	—	—	—	(1)	—	—	(1)	—	—	—	1	1 (2)
1817	—	—	—	—	—	—	—	—	—	—	3	—	3
1818	2	1	2 (1)	1	(1)	—	—	(1)	—	—	—	—	6 (3)
1819	1	—	1 (1)	—	—	—	—	—	—	(1)	2	(1)	4 (3)
1820	—	—	3	—	(1)	(2)	—	—	—	—	1	—	4 (3)
1821	2	—	—	(1)	(7)	(1)	(1)	(3)	—	—	(2)	—	2 (15)
1822	—	1	(2)	3	—	—	—	—	—	—	—	3	7 (2)

Tage mit Graupel (Hagel)

Küstenflüsse zwischen Weichsel und Oder

	Jan.	Febr.	März	April	Mai	Juni	Juli	Aug.	Sept.	Okt.	Nov.	Dec.	Jahr
1823	—	—	—	4 (1)	3 (2)	—	—	—	(1)	—	—	1	8 (4)
1824	3	—	2	3	(1)	—	(2)	—	(1)	(2)	(1)	1	9 (7)
1825	1	4	—	1	—	—	(1)	—	—	—	—	—	6 (1)
1826	—	—	—	1	—	—	—	—	1 (1)	—	2	—	4 (1)
1827	1	—	1	1	—	—	—	—	—	—	1 (2)	1	5 (2)
1828	1	1	1	1	(1)	(1)	—	(1)	—	4 (2)	—	3	11 (5)
1829	2	—	—	1	—	—	(1)	—	—	3 (3)	3	—	9 (4)
1830	2	—	—	—	—	—	—	—	—	5 (1)	1	1	9 (1)
Summe	16 (1)	7 (2)	11 (4)	19 (11)	6 (14)	(7)	(9)	(7)	1 (10)	18 (16)	14 (10)	14 (1)	106 (92)
Jahre	24	24	24	24	24	24	24	24	24	24	24	24	24
Mittel Graupel	0.7	0.3	0.5	0.8	0.3	0.0	0.0	0.0	0.0	0.8	0.6	0.6	4.6
Mittel Hagel	0.0	0.1	0.2	0.5	0.6	0.3	0.4	0.3	0.4	0.7	0.4	0.0	3.9

Lauenburg i. Pommern (I 108)

H = 28 m (*Leba*) h_r = 2.6 m, seit 1887 = 1 m

1861												3	
1862	2	—	—	2	—	(1)	—	—	(1)	(1)	1	1	6 (3)
1863	1	2	1	1	1	—	(1)	(1)	1	1	3	3	14 (2)
1864	—	—	—	4	3	(1)			1	5	2	—	
1865	2	—	—	—	—	(1)			—	—	3	3	
1866	3	2	2	1	(1)		—	—	—	3	3	3	
1867	3	2	1	1	3	—	(1)	—	2	—	13	2	27 (1)
1868	1	2	2	2	1	—	—	—	—	1	1	1	11
1869	1	1	—	1	1	—	(1)	(1)	—	2	1	—	7 (2)
1870	1	—	1	1	1	2	—	—	—	—	—	—	6
1871	—	—	(1)	1 (1)	2 (1)	—	—	—	2	1	3	—	9 (3)
1872	—	—	1	1 (1)	—	—	—	—	—	—	—	—	2 (1)
1873	2	—	—	3	(2)	(1)	—	—	—	1	2	2 (1)	10 (4)
1874	1	2	1	3	3	(1)	(1)	1 (2)	—	—	—	—	11 (4)
1875	—	—	—	2	—	—	—	(1)	2	—	2	—	6 (1)
1876	—	—	—	1	(1)	—	—	—	—	2	1	4	8 (1)
1877	—	—	1	—	1	—	—	(1)	1	2	—	1	6 (1)
1878	—	1	—	—	(2)	—	—	—	—	—	1	1	3 (2)
1879	—	—	1	4	(1)	—	—	—	(1)	1	2	1	9 (2)
1880	2	—	—	—	—	(2)	—	—	(1)	4	2	3	11 (3)
1881	1	—	—	2	—	(1)	—	—	—	1	3	1	8 (1)
1882	1	3	3	—	(2)	(1)	—	—	—	—	1	2	10 (3)
1883	2 (1)	1	3	1	—	—	—	—	—	—	—	2	9 (1)
1884	1	—	—	—	1 (1)	(1)	—	—	—	4	—	—	6 (2)
1885	—	—	2	—	2 (1)	(1)	—	—	—	2	3	3	12 (2)
1886	1	—	1	—	1	1	—	—	(1)	—	—	—	4 (1)
1887	—	1	2	1 (1)	(1)	(1)	—	—	—	4	—	2	10 (3)
1888	1	—	1	1	2	1 (1)	—	—	—	—	2	4	12 (1)
1889	—	—	1	—	—	—	—	1	1	—	4	—	7
1890	—	—	1	—	1 (2)	1	—	—	1	1	—	—	5 (2)
Summe	26 (1)	17	25 (1)	33 (3)	23 (15)	5 (13)	(4)	2 (6)	11 (4)	35 (1)	53	42 (1)	229 (46)
Jahre	24	24	24	24	24	23	22	22	24	24	24	25	21
Mittel Graupel	1.1	0.7	1.0	1.4	1.0	0.2	0.0	0.1	0.5	1.5	2.2	1.7	11.4
Mittel Hagel	0.0	0.3	0.0	0.1	0.6	0.6	0.2	0.3	0.2	0.0	0.0	0.0	2.0

Tage mit Graupel (Hagel)

Küstenflüsse zwischen Weichsel und Oder

	Jan.	Febr.	März	April	Mai	Juni	Juli	Aug.	Sept.	Okt.	Nov.	Dec.	Jahr
Köslin (I 111)													
H = 46 m					(*Mühlbach*)						h_r = 2.6 m, seit 1887 = 1 m		
1850	—	1 (1)	—	—	(2)	(1)	—	—	—	1 (1)	(1)	—	2 (6)
1851	—	—	—	—	(3)	—	—	—	—	—	—	—	(3)
1852	—	(1)	—	—	(1)	(1)	—	—	—	1	—	—	1 (3)
1853	—	—	—	—	(1)	—	—	—	—	—	(1)	—	(2)
1854	—	—	—	2	—	(1)	—	—	—	—	(1)	2	4 (2)
1855	2	—	—	—	—	—	—	—	—	—	—	1	3
1856	—	—	1 (1)	(1)	(1)	—	1 (1)	—	—	—	—	—	2 (4)
1857	—	—	1	(1)	(2)	—	—	—	—	(1)	—	(2)	1 (6)
1858	1	2	1	5	—	—	—	—	—	1 (1)	4	—	14 (1)
1859	2	1	3	3	—	—	—	—	—	1	1	—	11
1860	—	—	4	2	(1)	—	—	—	(1)	—	—	—	6 (2)
1861	—	—	—	2	2	—	—	(1)	—	—	2	2 (1)	8 (2)
1862	1	—	—	2	—	(2)	—	—	—	—	—	—	3 (2)
1863	1	—	—	—	—	—	(1)	—	(2)	(1)	3	5	9 (4)
1864	—	1	—	1	3	—	—	—	—	3	1	—	9
1865	—	—	—	1	1	—	—	2	—	—	1	3	8
1866	1	—	—	1 (1)	1	(1)	—	—	—	—	(1)	—	3 (3)
1867	—	—	1	(1)	—	—	—	(1)	—	—	3	—	4 (2)
1868	—	—	—	—	(2)	—	—	—	(1)	(1)	1	—	1 (4)
1869	—	—	—	—	(1)	—	—	(1)	(2)	—	—	—	(4)
1870	—	—	—	2	—	(1)	—	—	(1)	—	—	—	2 (2)
1871	—	—	(1)	—	—	—	—	—	1	2	—	—	3 (1)
1872	—	—	—	—	—	(1)	—	—	—	—	—	—	(1)
1873	—	—	—	—	(1)	—	(1)	—	—	1	—	—	1 (2)
1874	1	2	—	2	4	—	(2)	(2)	—	—	1	—	10 (4)
1875	—	—	—	—	(1)	—	—	—	1	—	—	—	1 (1)
1876	—	—	1	1	(1)	—	—	—	(1)	1	1	—	4 (2)
1877	—	—	1 (1)	—	(1)	—	—	(1)	(1)	1 (1)	1	—	3 (5)
1878	—	—	2 (1)	(1)	(1)	—	—	—	—	—	—	—	2 (3)
1879	—	—	—	—	—	—	—	—	—	(1)	5	—	5 (1)
1880	—	—	(1)	1	—	1	(1)	—	—	2 (1)	1	—	5 (3)
1881	—	—	2	3	—	—	—	—	—	1	2	—	8
1882	—	(1)	1	—	—	1	—	—	—	—	—	1	3 (1)
1883	1	1	2	—	—	—	—	—	—	—	—	—	4
1884	1	—	1	—	—	(1)	—	—	—	—	1	—	3 (1)
1885	—	—	1	—	(1)	(2)	—	—	—	—	—	—	1 (3)
1886	—	—	—	1	1	1	—	—	—	—	—	—	3
1887	—	1	1	3	(2)	—	—	—	1	1 (1)	1	2	10 (3)
1888	—	—	—	—	1	—	—	—	—	1	1	—	3
1889	—	—	—	—	—	—	(1)	—	1	—	(1)	1	2 (2)
1890	—	—	—	1	(1)	—	(1)	(1)	—	2	1	3	7 (3)
Summe	11	9 (3)	23 (5)	33 (5)	13 (23)	3 (11)	1 (8)	2 (7)	4 (9)	19 (9)	31 (5)	20 (3)	169 (88)
Jahre	41	41	41	41	41	41	41	41	41	41	41	41	41
Mittel Graupel	0.3	0.2	0.6	0.8	0.3	0.1	0.0	0.0	0.1	0.5	0.8	0.5	4.2
Mittel Hagel	0.0	0.1	0.1	0.1	0.6	0.3	0.2	0.2	0.2	0.2	0.1	0.1	2.2
Regenwalde (I 115)													
H = 40 m					(*Rega*)							h_r = 1 m	
1859	1	2 (1)	(2)	(2)	(2)	(2)	—	—	—	(1)	—	2	5 (10)
1860	4	1	3	1	2	—	—	(1)	—	(3)	—	—	11 (4)

Tage mit Graupel (Hagel)

Oder

	Jan.	Febr.	März	April	Mai	Juni	Juli	Aug.	Sept.	Okt.	Nov.	Dec.	Jahr
1861	—	—	3	2	1	—	(2)	—	—	—	(1)	1	7 (3)
1862	1	—	—	2	—	(3)	—	—	(1)	—		2	5 (4)
1863	1	2 (1)	—	2 (2)	—	—	(2)	—	(1)	—	1 (2)	3	9 (8)
1864	1	—	2	6	(1)	—	—	—	—	1 (2)	2	—	12 (3)
1865	—	—	1	1	—	(1)	—	—	—	(1)	2	1	5 (2)
1866	—	1	3	1	1	(1)	(1)	—	—	—	1 (1)	2	9 (3)
1867	—	1	2	(1)	1	—	—	—	(1)	(1)	2 (2)	1	7 (5)
1868	2	1 (1)	(1)	1 (1)	(1)	—	—	(1)	—	—	2 (1)	—	6 (6)
1869	—	—	2	(1)	(4)	(2)	—	—	—	1	1	—	4 (7)
1870	—	1	1	3	2 (2)	(3)	(1)	(2)	—	1	1	—	9 (8)
1871	1	—	1 (1)	1	2 (2)	—	—	—	(2)	1	—	1	7 (5)
1872	—	1	1	1	(1)	(1)	(1)	—	—	—	(1)	—	3 (4)
1873	2	1	—	1	1 (2)	(1)	—	—	—	—	—	2	7 (3)
1874	—	2	3	6	5	(2)	—	(3)	(1)	—	—	1	17 (6)
1875	3	1	1	—	—	(2)	—	—	(2)	—	—	1	6 (4)
1876	—	1	2	2 (1)	4	—	—	—	(1)	(1)	4	1	14 (3)
1877	—	1	3	2	3	—	—	(2)	(2)	1 (2)	(1)	1	11 (7)
1878	—	2	2	—	—	—	—	—	—	—	1	—	5
1879	1	—	—	—	3 (1)	—	—	—	—	—	1	—	5 (1)
1880	—	2	1 (1)	1	1 (1)	—	—	—	—	2	—	—	7 (2)
1881	—	1	—	3	—	—	—	—	—	1 (3)	1	—	6 (3)
1882	1	1	(1)	(1)	1 (1)	(2)	—	(1)	—	—	—	—	3 (6)
1883	—	—	2	1	(1)	—	(1)	—	—	(3)	—	—	3 (5)
1884	1	—	—	2	1 (2)	1	—	—	—	(2)	—	(1)	5 (5)
1885	1	—	2	—	3 (1)	(1)	—	—	(1)	—	—	1	7 (3)
1886	—	—	—	2	1 (1)	(1)	—	—	(2)	—	—	—	3 (4)
1887	—	2	1	3	1 (1)	—	(2)	—	(1)	1 (1)	2	17	27 (5)
1888	—	—	1	4	4	1	—	—	—	—	—	—	10
1889	—	1	3	1	(2)	(1)	(1)	(1)	1	—		—	
1890	—	—	—	—	(1)	(1)				(1)	(1)	—	
Summe	20	25 (3)	40 (6)	49 (9)	37 (27)	2 (24)	(11)	(11)	1 (15)	9 (21)	21 (10)	37 (1)	235 (129)
Jahre	32	32	32	32	32	32	31	31	31	32	31	32	30
Mittel Graupel	0.6	0.8	1.3	1.5	1.2	0.1	0.0	0.0	0.0	0.3	0.7	1.2	7.7
Mittel Hagel	0.0	0.1	0.2	0.3	0.8	0.8	0.4	0.4	0.5	0.7	0.3	0.0	4.5

Breslau (I 161)

(Oder)

H = 119 m — h_r = ? m

1717								(1)	(1)	—	—	2	
1718	1	—	10 (1)	(1)	(1)	—	—	—	—	—	—	—	11 (3)
1719	1	1	3	—	(1)	—	—	—	—	—	—	—	5 (1)
1720	1	3	2 (1)	2	2	1 (1)	—	(1)	—	1	1	—	13 (3)
1721	2	—	—	—	1 (1)	(1)	—	—	—	1 (1)	1	2	7 (3)
1722	2	2	1	—	—	—	—	(1)	—	—	1	—	6 (1)
1723	2	1	2	3 (2)	—	(1)	—	—	(1)	—	1	1	10 (4)
1724	1	—	1	1 (2)	(1)	—	—	—	(1)	2	1	—	6 (4)
1725	—	—	3	1	—	(1)	—	—	—	—	—	1	5 (1)
1726	1	1	6	1 (1)	—	—	—	—	—	2	—	—	11 (1)

Breslau [Sternwarte] (I 162)

(Oder)

H = 119 m — h_r = 33 m

1848	—	—	—	—	—	(1)	—	—	—	—	—	1	1 (1)
1849	—	—	1	—	(1)	—	—	(1)	—	—	—	—	1 (2)
1850	—	—	—	1	—	—	—	—	—	—	—	—	1

Tage mit Graupel (Hagel)

Oder

	Jan.	Febr.	März	April	Mai	Juni	Juli	Aug.	Sept.	Okt.	Nov.	Dec.	Jahr
1851	—	—	—	2	—	—	—	—	—	—	—	—	2
1852	—	2	2	2	—	—	—	—	—	—	1	—	7
1853	—	—	—	3	—	—	(1)	—	—	—	—	—	3 (1)
1854	—	—	1	—	—	(2)	—	—	(2)	—	—	—	1 (4)
1855	—	—	1	(1)	—	—	—	(1)	—	—	—	—	1 (2)
1856	1	—	1	—	—	(1)	—	—	—	—	—	—	2 (1)
1857	—	—	—	—	—	—	—	—	—	—	1	—	1
1858	—	—	2	1	(1)	—	—	—	—	—	—	—	3 (1)
1859	1	1	2 (1)	2	—	—	—	—	—	—	—	—	6 (1)
1860	—	—	(1)	—	(1)	—	(1)	—	—	—	1	—	1 (3)
1861	2	—	—	—	1	—	—	—	—	—	—	2	5
1862	—	—	—	2	—	—	—	—	—	—	—	—	2
1863	—	2	1	1	—	—	(1)	—	—	—	1	(1)	5 (2)
1864	—	1	—	—	2	—	—	(4)	—	(1)	1	—	4 (5)
1865	—	1	—	—	—	—	(1)	—	—	—	2	1	4 (1)
1866	—	2	—	—	1	—	—	(1)	—	—	1	—	4 (1)
1867	1	—	1	3 (1)	(2)	—	(1)	—	—	—	2	—	7 (4)
1868	—	—	1	—	—	—	—	(1)	—	—	—	—	1 (1)
1869	—	—	—	—	—	(1)	—	—	—	—	—	—	(1)
1870	—	—	—	2	(1)	(1)	—	—	—	—	—	—	2 (2)
1871	—	—	1	2	1	—	—	—	—	(1)	—	—	4 (1)
1872	—	—	—	—	—	(1)	—	—	—	—	2	—	2 (1)
1873	—	—	—	2	3	(2)	(2)	(1)	(1)	—	—	1	6 (6)
1874	2	1	—	3	3 (1)	—	—	2	—	—	1	3	15 (1)
1875	—	—	3	2	(1)	—	—	(1)	(2)	—	—	1	6 (4)
1876	1	2	—	(1)	1	(1)	—	—	—	1	—	—	5 (2)
1877	—	3	1	1	(1)	—	—	(1)	—	—	(1)	—	5 (3)
1878	1	1	1	—	—	—	—	—	—	—	—	—	3
1879	—	—	1	1	—	—	—	(1)	—	—	2	—	4 (1)
1880	—	—	—	—	(1)	(1)	—	—	—	—	1	1	2 (2)
1881	—	1	—	2	2 (1)	—	—	—	—	1 (1)	—	—	6 (2)
1882	—	2	—	—	2 (1)	1	—	—	—	—	3	1	9 (1)
1883	1	2	2	1	3	—	—	—	—	—	1	1	11
1884	2	2	1	1	1 (2)	1 (1)	—	1	—	1 (1)	—	—	10 (4)
1885	—	—	1	—	(1)	1	—	(1)	—	—	—	1	3 (2)
1886	1	1	2	—	1	(1)	—	—	—	—	—	—	5 (1)
1887	—	—	2	1	(1)	1 (1)	—	—	1	1	—	—	6 (2)
1888	—	1	1	3 (1)	2	(1)	—	—	—	—	—	—	7 (2)
1889	—	—	—	—	1	—	—	—	2	—	—	—	3
1890	—	—	—	—	—	—	—	—	—	2	—	—	2
Summe	13	25	29 (2)	38 (4)	24 (16)	4 (15)	(7)	3 (13)	3 (5)	6 (4)	20 (1)	13 (1)	178 (68)
Jahre	43	43	43	43	43	43	43	43	43	43	43	43	43
Mittel Graupel	0.3	0.6	0.7	0.9	0.6	0.1	0.0	0.1	0.1	0.1	0.5	0.3	4.3
Mittel Hagel	0.0	0.0	0.0	0.1	0.4	0.3	0.2	0.3	0.1	0.1	0.0	0.0	1.5

Bunzlau (I 189)

H = 200 m (*Bober*) h_r = 1.2 m

1871	—	—	1	1	—	(1)	—	—	1	1	—	—	4 (1)
1872	—	—	—	1 (1)	—	—	1	—	—	—	—	—	2 (1)
1873	—	—	—	1	4	(1)	—	—	—	—	—	—	5 (1)
1874	2	1	1	3	4	(1)	—	1	1	—	—	—	13 (1)
1875	—	—	1	1	1	—	—	1	2	—	—	—	6

Tage mit Graupel (Hagel)

Oder

	Jan.	Febr.	März	April	Mai	Juni	Juli	Aug.	Sept.	Okt.	Nov.	Dec.	Jahr
1876	—	3	5	1	2 (1)	—	—	—	—	1	1	—	13 (1)
1877	1	2	1	2	3	—	(1)	1 (1)	1 (1)	—	—	—	11 (3)
1878	1	—	4	1	(1)	—	—	1	—	—	1	—	8 (1)
1879	—	—	1	—	—	—	(1)	(1)	—	—	—	1	2 (2)
1880	—	1	—	—	1	—	—	(1)	—	—	—	1	3 (1)
1881	—	—	1	3	—	—	(1)	(1)	—	3	—	—	7 (2)
1882	—	4	2	1	2 (2)	—	—	1	1	—	—	—	11 (2)
1883	1	1	5	2	3 (1)	—	—	—	—	1	1	2	16 (1)
1884	2	4	2	—	1	2 (1)	(1)	—	—	(1)	2	3	16 (3)
1885	—	—	8	—	1	(1)	—	—	1	1	—	1	12 (1)
1886	—	2	3	1	2	(2)	—	—	—	—	—	1	9 (2)
1887	1	1	5	2 (1)	1	—	—	—	1	2	—	2	15 (1)
1888	—	1	1	1 (1)	2 (2)	—	—	(1)	—	—	1	—	6 (4)
1889	1	3	—	1 (1)	—	(2)	—	—	1	—	3	—	9 (3)
1890	—	2	—	(1)	(2)	—	—	1	—	2	—	1	6 (3)
Summe	9	25	41	22 (5)	27 (9)	2 (9)	1 (4)	6 (5)	9 (1)	11 (1)	9	12	174 (34)
Jahre	20	20	20	20	20	20	20	20	20	20	20	20	20
Mittel Graupel	0.5	1.3	2.1	1.1	1.4	0.1	0.1	0.3	0.5	0.6	0.5	0.6	9.1
Mittel Hagel	0.0	0.0	0.0	0.3	0.5	0.5	0.2	0.3	0.1	0.1	0.0	0.0	2.0

Görlitz (I 204)

H = 210 m (*Lausitzer Neisse*) h_r = 1.9 m, seit 1887 = 1 m

1848	—	—	—	(1)	—	(1)	—	—	—	—	(1)	1	1 (3)
1849	1	1	1	—	—	—	—	(1)	—	—	—	—	3 (1)
1850	—	—	—	—	—	—	—	—	(1)	—	—	—	(1)
1851	—	—	(2)	(1)	2	(1)	—	—	(1)	—	—	—	2 (5)
1852	—	—	1	1	(1)	—	—	—	—	—	—	—	2 (1)
1853	—	—	—	1	(1)	—	(1)	(1)	1	—	—	—	2 (3)
1854	1	1 (1)	1	1	—	1	(1)	—	—	—	—	—	5 (2)
1855	(1)	—	—	2 (1)	(2)	—	—	—	—	—	—	—	2 (4)
1856	—	—	—	—	—	—	—	—	—	—	—	—	0 (0)
1857	—	—	—	1	—	—	—	—	—	—	—	—	1
1858	—	—	—	2	(1)	—	—	—	—	—	—	—	2 (1)
1859	—	3	1	—	(2)	(2)	—	—	—	—	—	—	4 (4)
1860	1	1	—	—	—	—	(1)	—	—	1	1	—	4 (1)
1861	—	— ?	2 ?	3	1	(3)	—	—	—	—	1	1	8 (3) ?
1862	—	—	—	2	—	—	(1)	—	—	—	—	1	3 (1)
1863	2	2	2	4	—	1 (1)	—	—	—	—	—	2	13 (1)
1864	—	—	1	4	3	—	—	1	—	2	—	—	11
1865	—	—	—	—	—	1	(1)	(1)	—	—	2 (1)	—	3 (3)
1866	3	—	1	1	—	(1)	—	—	—	1	(1)	1	7 (2)
1867	(1)	1	1 (1)	4	1 (3)	—	—	—	—	—	4 (1)	1	12 (6)
1868	—	5	2	—	(1)	—	—	—	—	—	—	1	8 (1)
1869	—	1	—	—	—	—	—	—	—	1	1	—	3
1870	—	—	—	2	—	(1)	(1)	(1)	(1)	—	—	—	2 (4)
1871	(1)	—	2	1	—	—	—	—	—	—	—	—	3 (1)
1872	—	—	1	1	—	—	—	—	—	—	—	—	2
1873	—	—	—	—	2	—	—	—	—	—	—	—	2
1874	2	—	1	—	3	—	—	—	—	—	1	1	8
1875	—	—	2	3	—	(1)	—	—	(1)	(1)	—	1	6 (3)
1876	—	2	4	—	—	(1)	—	—	—	—	(1)	(1)	6 (3)
1877	—	2	2	2	1 (1)	—	(1)	—	1	1	—	(1)	9 (3)
1878	—	1	4	—	—	—	—	—	—	—	—	—	5
1879	1 (1)	(1)	2	—	—	—	—	—	—	—	—	1	4 (2)
1880	—	—	2	—	—	—	—	(1)	—	(1)	2	1	5 (2)

Tage mit Graupel (Hagel)

Küstenflüsse zwischen Oder und Elbe

	Jan.	Febr.	März	April	Mai	Juni	Juli	Aug.	Sept.	Okt.	Nov.	Dec.	Jahr
1881	—	—	—	1	1	—	(1)	(2)	—	—	—	1	3 (3)
1882	1	2	2	2	1 (1)	—	—	1	—	—	1	—	10 (1)
1883	—	1	—	2	2	—	(2)	—	—	—	1	—	6 (2)
1884	—	2	—	1	—	(1)	—	—	—	1	—	—	4 (1)
1885	1	—	—	—	2 (1)	(1)	—	—	—	—	—	—	3 (2)
1886	—	1	1	(1)	1 (2)	1	—	—	—	—	—	—	4 (3)
1887	—	—	3	1	1 (1)	—	(1)	—	—	1	1	(1)	7 (3)
1888	—	—	3	1	2	1	—	1	—	1	1	—	10
1889	—	—	—	1 (1)	—	1 (1)	—	—	—	—	—	—	2 (2)
1890	—	—	—	—	—	—	(1)	—	—	3	—	—	3 (1)
Summe	13 (4)	26 (2)	42 (3)	44 (5)	23 (17)	6 (15)	(12)	3 (7)	2 (4)	12 (2)	16 (5)	13 (3)	200 (79)
Jahre	43	43	43	43	43	43	43	43	43	43	43	43	43
Mittel Graupel	0.3	0.6	1.0	1.0	0.5	0.1	0.0	0.1	0.0	0.3	0.4	0.3	4.6
Mittel Hagel	0.1	0.0	0.1	0.1	0.4	0.3	0.3	0.2	0.1	0.0	0.1	0.1	1.8

Hinrichshagen (I 235)

H = 110 m — *(Peene, Tollense, Lindebach)* — h_r = 2.6 m

1848	—	—	1	1 (1)	—	—	—	—	—	—	—	—	2 (1)
1849	—	—	—	1	1 (1)	—	(1)	—	—	—	—	—	2 (2)
1850	—	—	1 (1)	—	1	—	—	—	—	—	1	—	3 (1)
1851	—	1	2	1	1 (5)	—	(1)	—	—	—	—	—	5 (6)
1852	2	2	1	1	(1)	—	(1)	—	—	—	1 (1)	1	8 (3)
1853	—		—	2	—	—	—	—	—	—	—	1	
1854	—	2	—	2	—	—	—	—	(1)	(1)	1	2	7 (2)
1855	(1)	—	—	3	—	—	—	—	—	1 (1)	—	—	4 (2)
1856	—	—	1	—	—	—	1	(1)	—	—	—	—	2 (1)
1857	—	—	—	3	1	—	(1)	—		—	—	—	
1858	1	—	2	2	—	—	—	(1)	—	—	2	—	7 (1)
1859	—	—	3 (1)	2 (2)	—	(2)	—	—	—	1	—	2	8 (5)
1860	—	—	1 (1)	(1)	—	—	—	—	—	—	—	—	1 (2)
1861	—	—	1 (1)	4 (2)	4 (1)	—	—	—	—	—	(4)	1 (1)	10 (9)
1862	1	—	(1)	3 (1)	—	—	—	—	—	—	—	(1)	4 (3)
1863	—	—	1 (1)	(2)	—	—	(1)	—	—	—	1	1	3 (4)
1864	—	—	1	(5)	3	(1)	—	—	—	—	—	—	4 (6)
1865	—	—	—	(1)	—	—	(1)	—	—	—	—	—	(2)
1866	—	—	2	—	—	—	—	(1)	—	—	1 (1)	2	5 (2)
1867	(1)	1 (2)	1	1 (5)	—	—	—	—	—	—	(2)	(1)	3 (11)
1868	—	—	2	—	—	—	—	—	—	—	1	1 (1)	4 (1)
1869	—	(1)	2	—	—	—	—	—	—	1	1	—	4 (1)
1870	—	—	1 (1)	(2)	1 (2)	—	—	(1)	—	—	—	1	3 (6)
1871	1	1 (1)	—	(1)	—	—	—	—	—	—	—	—	2 (2)
1872	1 (1)	—	—	—	—	—	—	—	—	—	(1)	—	1 (2)
1873	—	—	(1)	1	(1)	—	—	—	—	—	—	—	1 (2)
1874	1 (1)	—	1	2 (2)	(3)	—	—	—	(1)	—	—		
1875	—	1	—	—	—	—	—	—	—	—	—	—	1
1876	(1)	—	1	(1)	(1)	—	—	—	—				
Summe	7 (5)	8 (4)	28 (8)	29 (26)	12 (15)	(3)	1 (6)	(4)	(2)	3 (2)	9 (9)	12 (4)	94 (77)
Jahre	29	28	29	29	29	29	29	29	28	28	28	27	25
Mittel Graupel	0.2	0.3	1.0	1.0	0.4	0.0	0.0	0.0	0.0	0.1	0.3	0.4	3.7
Mittel Hagel	0.2	0.1	0.3	0.9	0.5	0.1	0.2	0.1	0.1	0.1	0.3	0.1	3.0

Tage mit Graupel (Hagel)

Küstenflüsse zwischen Oder und Elbe

	Jan.	Febr.	März	April	Mai	Juni	Juli	Aug.	Sept.	Okt.	Nov.	Dec.	Jahr
Eutin (I 254)													
H = 30 m					(*Schwentine*)					h_r = 2 m, seit 1885 = 1 m			
1856								—	(1)	—	—	—	
1857	1	—	1	2 (2)	(2)	(1)	—	—	(1)	—	—	—	4 (6)
1858	2	1	4	6	(1)	(1)	(1)	—	—	—	—	—	13 (3)
1859	—	—	3	(3)	—	—	—	—	—	—	—	—	3 (3)
1860	—	1	3 (1)	2	—	—	—	—	—	(1)	—	—	6 (2)
1861	—	—	1	3	5 (1)	—	(1)	—	—	—	(1)	—	9 (3)
1862	—	—	(1)	—	—	—	—	—	—	—	—	—	(1)
1863	(1)	—	3 (1)	(2)	—	(1)	—	—	—	—	—	(1)	3 (6)
1864	—	—	1	5	1 (1)	—	—	—	(1)	—	—	—	7 (2)
1865	—	—	—	—	—	—	—	—	—	(1)	—	—	(1)
1866	1 (1)	1 (1)	—	1	(1)	—	(2)	—	—	—	1	—	4 (5)
1867	—	2	2	3 (1)	1	—	—	—	(1)	—	1 (1)	1	10 (3)
1868	1	—	1 (1)	(1)	—	(1)	—	—	—	(2)	1 (2)	—	3 (7)
1869	—	2	—	—	(1)	(1)	—	—	—	5	—	—	7 (2)
1870	—	—	—	1	4	(1)	—	—	—	(1)	—	1	6 (2)
1871	—	—	—	2	2	1	—	—	—	1	—	—	6
1872	—	—	—	2	—	—	—	—	1	—	—	—	3
1873	—	1	—	1	(2)	—	—	(1)	(1)	—	—	—	2 (4)
1874	—	—	—	(5)	(3)	—	—	(1)	—	(2)	—	1	1 (11)
1875	—	—	—	(2)	(3)	—	—	—	—	(1)	—	—	(6)
1876	1	1	1 (2)	(1)	(1)	—	—	—	—	1	—	—	4 (4)
1877	—	(1)	3	1	—	—	—	—	—	1	—	1	6 (1)
1878	—	1	1 (1)	(2)	—	—	—	—	(2)	—	—	—	2 (5)
1879	—	—	—	—	—	—	—	—	—	(1)	2 (2)	—	2 (3)
1880	—	1	—	1	1	1	—	—	—	2	—	1	7
1881	—	—	—	—	—	—	—	1 (1)	—	1	—	—	2 (1)
1882	—	2	1	3	—	—	—	—	—	—	—	—	6
1883	—	—	—	1	(2)	—	—	—	—	(3)	1	2	4 (5)
1884	—	—	2	—	—	—	1	—	—	(1)	—	1	4 (1)
1885	—	—	4	1	4	1	—	(2)	—	1	—	—	11 (2)
1886	—	—	—	2	1	3	2	—	—	1	—	2	11
1887	—	—	—	—	1	—	—	—	—	2	1	—	4
1888	—	—	—	(2)	1 (1)	(1)	1	—	—	(1)	1	—	3 (5)
1889	—	1	—	1	—	—	(1)	1	(1)	—	(1)	—	3 (3)
1890	(1)	—	(1)	(3)	(2)	(1)	—	—	—	(2)	—	—	(10)
Summe	6 (3)	14 (2)	31 (8)	38 (24)	21 (21)	6 (8)	4 (5)	2 (5)	1 (8)	15 (16)	8 (7)	10 (1)	156 (107)
Jahre	34	34	34	34	34	34	34	35	35	35	35	35	34
Mittel Graupel	0.2	0.4	0.9	1.1	0.6	0.2	0.1	0.1	0.0	0.4	0.2	0.3	4.5
Mittel Hagel	0.1	0.1	0.2	0.7	0.6	0.2	0.1	0.1	0.2	0.5	0.2	0.0	3.0
Westerland, Insel Sylt (I 264)													
H = 5 m					(*Nordsee*)					h_r = 2.5 m, seit 1888 = 1 m			
1871										—	(3)	(1)	
1872	—	—	—	(1)	—	(1)	—	—	—	—	(1)	(1)	(4)
1873	(3)	—	—	(1)	—	(1)	—	—	—	(3)	—	1	1 (8)
1874	(3)	(1)	1 (2)	(2)	(1)	(1)	—	—	—	—	—	(2)	1 (12)
1875	(1)	—	1	(2)	—	—	—	—	(1)	—	(1)	—	1 (5)
1876	—	1	(3)	—	—	—	—	—	(1)	(2)	(1)	—	1 (7)
1877	—	—	—	—	(1)	—	—	(1)	—	(2)	—	—	(4)
1878	(2)	—	(4)	—	—	—	—	—	—	(3)	—	1 (5)	1 (14)

Tage mit Graupel (Hagel)

Küstenflüsse zwischen Oder und Elbe

	Jan.	Febr.	März	April	Mai	Juni	Juli	Aug.	Sept.	Okt.	Nov.	Dec.	Jahr
1879	—	1	(1)	—	—	—	—	—	—	(2)	—	(1)	1 (4)
1880	2 (2)	(1)	1	(1)	—	(1)	—	—	—	(1)	2 (1)	(6)	5 (13)
1881	—	—	1 (3)	—	—	—	—	(1)	—	(3)	(1)	(1)	1 (9)
1882	(1)	(1)	(2)	—	—	—	—	—	—	1 (2)	(2)	—	1 (8)
1883	—	—	1 (2)	—	—	—	—	(1)	(2)	(3)	(2)	(3)	1 (13)
1884	(3)	—	—	—	—	(1)	—	—	—	1	—	(3)	1 (7)
1885	—	—	(2)	—	(3)	—	—	—	—	(4)	(1)	(5)	(15)
1886	(3)	—	—	—	(1)	—	—	—	—	—	—	(4)	(8)
1887	—	1	2	(1)	—	—	—	—	—	(2)	—	(3)	3 (6)
1888	1	—	—	1	—	—	—	—	—	(2)	1 (2)	—	3 (4)
1889	—	(3)	—	—	—	—	(1)	—	(1)	(2)	1 (1)	—	1 (8)
1890	(1)	—	(1)	(1)	(1)	—	—	(1)	—	(2)	(1)	—	(8)
Summe Jahre	3 (19) 19	3 (6) 19	7 (20) 19	1 (9) 19	(7) 19	(5) 19	(1) 19	(4) 19	(5) 19	2 (33) 20	4 (17) 20	2 (35) 20	22 (157) 19
Mittel Graupel	0.2	0.2	0.4	0.1	0.0	0.0	0.0	0.0	0.0	0.1	0.2	0.1	1.3
Mittel Hagel	1.0	0.3	1.1	0.5	0.4	0.3	0.1	0.2	0.3	1.7	0.9	1.8	8.6

Husum (I 265)

(Mühlenau)

H = 6 m — h_r = 2.2 m, seit 1889 = 1 m

1870	—	1	1	1	1	—	—	—	—	(1)	(1)	1	5 (2)
1871	1	—	2	2 (2)	1 (2)	—	—	—	(1)	—	—	1 (1)	7 (6)
1872	1	(1)	—	(2)	(1)	—	—	(1)	(2)	(2)	(1)	(2)	1 (12)
1873	—	—	1	(7)	(2)	—	—	—	1	1 (1)	—	(1)	3 (11)
1874	1 (3)	1	—	—	—	(1)	—	—	—	—	(2)	—	2 (6)
1875	—	—	1	—	—	—	—	—	—	—	1 (1)	—	2 (1)
1876		—	4	3	—	—	—	—	2	3	—	—	12
1877	—	1	—	—	—	—	—	—	—	—	—	—	1
1878	—	—	2 (1)	—	—	—	—	—	—	—	—	—	2 (1)
1879	—	—	1 (1)	—	—	—	—	—	—	—	1	1	3 (1)
1880	—	—	—	—	—	—	—	—	—	2	1	5	8
1881	—	1	2	1	—	—	—	—	—	4	—	1	9
1882	—	—	1	—	—	—	—	—	—	—	1	—	2
1883	—	—	2	1	2	—	—	—	2	1 (3)	2 (1)	—	10 (4)
1884	3 (2)	2	—	2	2 (1)	1	—	—	—	2 (3)	—	2 (2)	14 (8)
1885	—	—	1	—	5	—	—	1	—	1 (1)	1	3 (2)	12 (3)
1886	(1)	1 (1)	1	—	1	—	—	—	—	—	—	—	3 (2)
1887	—	—	—	—	1	—	—	—	—	2	—	3	6
1888	1	2	—	1	—	1 (1)	—	—	—	3	3	1	12 (1)
1889	—	2	—	1	—	—	—	—	—	1	—	—	4
1890	1	1	—	3	2	—	—	—	—	1	1	—	9
Summe Jahre	8 (6) 21	12 (2) 21	19 (2) 21	15 (11) 21	15 (6) 21	2 (2) 21	0 (0) 21	1 (1) 21	5 (3) 21	21 (11) 21	11 (6) 21	18 (8) 21	127 (58) 21
Mittel Graupel	0.4	0.6	0.9	0.7	0.7	0.1	0.0	0.0	0.2	1.0	0.5	0.9	6.0
Mittel Hagel	0.3	0.1	0.1	0.5	0.3	0.1	0.0	0.0	0.1	0.5	0.3	0.4	2.7

Meldorf (I 267)

(Miele)

H = 5 m — h_r = 2.4 m, seit 1886 = 1.9 bis 1 m

1870	2	—	—	1	—	1	—	—	—	—	—	—	4
1871	—	—	—	—	(2)	—	—	—	—	—	2	—	2 (2)
1872	—	—	—	—	—	(1)	—	—	(4)	—	—	—	(5)

Tage mit Graupel (Hagel)

Elbe

	Jan.	Febr.	März	April	Mai	Juni	Juli	Aug.	Sept.	Okt.	Nov.	Dec.	Jahr
1873	(1)	1 (2)	2	4	—	—	—	1 (1)	—	1 (1)	—	(1)	9 (6)
1874	—	—	1	1	1	—	—	—	—	—	(1)	(1)	3 (2)
1875	—	—	—	—	(1)	—	—	1	—	—	1	—	2 1)
1876	—	—	2	(3)	—	—	—	—	—	—	1	—	3 (3)
1877	—	—	—	—	—	—	—	—	—	(1)	—	—	(1)
1878	1	—	2	—	1	—	—	—	—	—	—	—	4
1879	—	—	—	—	(1)	—	—	—	—	1	—	—	1 (1)
1880	—	—	—	—	2	—	(1)	—	—	4	3	7	16 (1)
1881	—	—	2	3	—	—	—	—	—	4	—	3	12
1882	—	—	3	2	1	2	—	—	—	—	2	1	11
1883	—	—	2	—	—	—	—	—	—	(3)	3	2	7 (3)
1884	2	—	—	3	1	(1)	—	—	—	3	—	1 (1)	10 (2)
1885	—	—	2	—	2	(1)	—	1	1	5	—	1	12 (1)
1886	—	—	—	1	1	—	—	—	—	1 (1)	—	6 (1)	9 (2)
1887	—	1	1	1	1	—	2	—	—	—	—	1	7
1888	—	—	—	1	1	—	—	—	1	—	2	—	5
1889	—	2	—	—	—	—	(1	—	2	—	1	—	5 (1)
1890	1	—	—	3	(1)	—	—	—	—	3	3	—	10 (1)
Summe	6 (1)	4 (2)	17	20 (3)	11 (5)	3 (3)	2 (2)	3 (1)	4 (4)	22 (6)	18 (1)	22 (4)	132 (32)
Jahre	21	21	21	21	21	21	21	21	21	21	21	21	21
Mittel Graupel	0.3	0.2	0.8	1.0	0.5	0.1	0.1	0.1	0.2	1.0	0.9	1.0	6.2
Mittel Hagel	0.0	0.1	0.0	0.1	0.2	0.1	0.1	0.0	0.2	0.3	0.0	0.2	1.3

Torgau (I 593)

H = 99 m (*Elbe*) h_r = 2.6 m, seit 1880 = 1.7 bis 1 m

1866	—	1	—	—	1	—	—	—	—	—	1	2	5
1867	—	1	1	(2)	—	—	—	—	—	—	1	1	4 (2)
1868	1	1	1	—	—	—	—	—	—	—	—	—	3
1869	—	1	2	—	—	—	—	—	—	1	1	—	5
1870	4	—	2	(1)	1 (1)	—	—	—	—	—	—	—	7 (2)
1871	—	—	1 (1)	1 (3)	—	—	—	—	—	—	—	—	2 (4)
1872	—	—	—	—	—	—	—	—	—	—	—	—	0 (0)
1873	1	2	—	(1)	—	(2)	—	—	(1)	—	—	—	3 (4)
1874	1	2	5	—	1 (1)	—	(1)	—	—	—	1	—	10 (2)
1875	1	—	2 (1)	—	—	—	(1)	—	—	1	—	—	4 (2)
1876	—	1	5 (4)	1	(2)	—	(1)	—	(2)	1	2	—	10 (9)
1877	(1)	1	3	3	—	—	(2)	—	—	1	1	—	9 (3)
1878	1	2	9	3	(1)	(1)	(1)	—	—	—	—	—	15 (3)
1879	—	4	2	1	—	(1)	—	—	—	—	4	—	11 (1)
1880	2	—	2	—	—	(2)	(3)	—	—	1	1	—	6 (5)
1881	—	5	—	1	1	—	—	—	—	(1)	—	—	7 (1)
1882	—	(1)	1 (2)	4 (1)	3 (1)	—	—	—	—	—	1	2	11 (5)
1883	1	—	3	1 (1)	(2)	—	—	—	—	—	—	5	10 (3)
1884	1	1	1 (2)	2	(1)	(2)	—	—	—	—	2	3	10 (5)
1885	1	—	2	—	(3)	—	(1)	—	—	—	1	—	4 (4)
1886	—	1 (1)	1	—	2 (1)	(2)	(1)	—	—	—	—	—	4 (5)
1887	—	—	1 (1)	1	(1)	—	—	—	—	—	1	1	4 (2)
1888	1	2	2	—	1	—	—	—	—	—	—	—	6
1889	—	2	—	2	(3)	—	—	—	3	—	—	—	7 (3)
1890	1	—	—	2	—	—	—	—	—	1	—	—	4

Tage mit Graupel (Hagel)

Elbe

	Jan.	Febr.	März	April	Mai	Juni	Juli	Aug.	Sept.	Okt.	Nov.	Dec.	Jahr
Summe	16 (1)	27 (2)	46 (11)	22 (9)	10 (17)	(10)	(11)	0	3 (3)	6 (1)	17	14	161 (65)
Jahre	25	25	25	25	25	25	25	25	25	25	25	25	25
Mittel Graupel	0.6	1.1	1.8	0.9	0.4	0.0	0.0	0.0	0.1	0.2	0.7	0.6	6.4
Mittel Hagel	0.0	0.1	0.4	0.4	0.7	0.4	0.4	0.0	0.1	0.0	0.0	0.0	2.5

Schwerin i. M. I (I 712)

H = 40 m (*Elde*) h_r = 2.6 bis 2 m, seit 1888 = 1 m

1866	—	—	—	—	1 (1)	—	—	—	—	—	—	—	1 (1)
1867	—	—	3	1 (2)	1	(1)	—	—	—	—	1 (2)	—	6 (5)
1868	—	—	(2)	(1)	—	—	—	—	—	1	1	—	2 (3)
1869	—	1	—	—	—	—	(1)	—	—	1	—	—	2 (1)
1870	—	—	(1)	1 (1)	(1)	—	—	(1)	—	—	—	(1)	1 (5)
1871	—	—	2	2	—	—	—	—	—	—	—	—	4
1872	—	1	—	—	(1)	—	—	—	(2)	—	(1)	—	1 (4)
1873	1	—	—	3	(1)	—	—	—	—	—	—	—	4 (1)
1874	—	—	1	2	1	—	—	(1)	—	—	—	—	4 (1)
1875	—	—	—	—	(1)	—	—	—	—	—	—	—	(1)
1876	—	—	3	(2)	—	—	—	—	—	—	1	—	4 (2)
1877	—	1 (1)	1 (3)	2	2	(2)	—	(1)	(1)	2 (2)	—	—	8 (10)
1878	1	—	2	—	—	—	—	(1)	—	—	1	—	4 (1)
1879	—	—	—	—	(1)	—	—	—	—	2	2	—	4 (1)
1880	—	—	1 (1)	(1)	—	—	(1)	—	—	—	—	2	3 (3)
1881	—	—	—	2	—	—	—	—	—	—	(1)	—	2 (1)
1882	—	1	2	—	—	(1)	(1)	—	—	—	—	—	3 (2)
1883	—	1	3	—	(2)	—	—	—	—	(1)	—	1	5 (3)
1884	1	1	2	4	1 (2)	(2)	(1)	—	—	—	1	3	13 (5)
1885	—	—	2	(1)	2 (2)	—	—	—	—	1	1	(1)	6 (4)
1886	1	—	1	1	1	1	(2)	—	—	—	—	1	6 (2)
1887	1	—	2	3	(2)	—	—	—	1	2	—	3	12 (2)
1888	1	1	1 (1)	2	(2)	(1)	—	—	—	(1)	—	—	5 (5)
1889	—	3	1	1 (1)	—	—	—	—	—	(1)	—	—	5 (2)
1890	1	—	2 (1)	1 (3)	(3)	(2)	—	(1)	—	2	—	1	7 (10)
Summe	7	10 (1)	29 (9)	25 (12)	9 (19)	1 (9)	(6)	(5)	1 (3)	11 (5)	8 (4)	11 (2)	112 (75)
Jahre	25	25	25	25	25	25	25	25	25	25	25	25	25
Mittel Graupel	0.3	0.4	1.2	1.0	0.4	0.0	0.0	0.0	0.0	0.4	0.3	0.4	4.4
Mittel Hagel	0.0	0.0	0.4	0.5	0.8	0.4	0.2	0.2	0.1	0.2	0.2	0.1	3.1

Hamburg (I 717)

H = 26 m (*Elbe*) h_r = 1.4 m

1876	1	—	8 (3)	(1)	(1)	—	—	—	—	1	1	—	11 (5)
1877	—	2	3	2	1	1	—	—	—	2	2	2	15
1878	—	2	6	1	1	—	—	—	—	—	2	—	12
1879	3	—	2	—	2 (1)	(1)	2	—	—	1	2	1	13 (2)
1880	2	—	2	2	2	(2)	1	—	—	—	1	4	14 (2)
1881	1	2	3	4	(1)	—	—	—	—	4 (1)	1	—	15 (2)
1882	1	2	3 (1)	2	2	1	1	—	—	—	1	—	13 (1)
1883	(1)	2	4	—	1 (1)	—	—	—	—	2	1 (1)	3	13 (3)
1884	1	2	1	4	2 (2)	1 (1)	—	1	—	2	1	1	16 (3)
1885	—	2	5	—	4 (1)	—	—	—	—	2 (1)	—	—	13 (2)
1886	1 (1)	3	2 (1)	1 (1)	(1)	(1)	—	—	—	—	—	—	7 (5)
1887	—	—	3	3	1	—	—	—	—	—	1	—	8

Tage mit Graupel (Hagel)

Weser

	Jan.	Febr.	März	April	Mai	Juni	Juli	Aug.	Sept.	Okt.	Nov.	Dec.	Jahr
1888	1	2	2 (1)	2 (1)	3 (1)	(1)	–	—	—	(3)	(3)	1	11 (10)
1889	—	2 (1)	(1)	2	—	—	(1)	—	(1)	—	—	—	4 (4)
1890	—	—	1	5	(1)	(1)	—	—	—	1	—	—	7 (2)
Summe	11 (2)	21 (1)	45 (7)	28 (3)	19 (10)	3 (7)	4 (1)	1	(1)	15 (5)	13 (4)	12	172 (41)
Jahre	15	15	15	15	15	15	15	15	15	15	15	15	15
Mittel Graupel	0.7	1.4	3.0	1.9	1.3	0.2	0.3	0.1	0.0	1.0	0.9	0.8	11.6
Mittel Hagel	0.1	0.1	0.5	0.2	0.7	0.5	0.1	0.0	0.1	0.3	0.3	0.0	2.9

Otterndorf (I 721)

H = 3 m (*Elbe*) h_r = 2.4 m

1861	—	1	—	(5?)	2	—	(1)	—	—	—	2	—	5 (6?)
1862	3	—	2	2	(2)	—	(2)	—	—	(2)	—	3	10 (6)
1863	2 (1)	1	5	4	—	—	2	—	—	—	2	3	19 (1)
1864	—	1	1	1	1	(1)	—	—	—	—	—	—	4 (1)
1865	1	—	1	—	(1)	—	—	—	—	1	1	1	5 (1)
1866	—	3	—	—	—	—	—	—	1	—	3	1	8
1867	—	2	1	1	1	—	—	—	—	2	1	2	10
1868	1	—	3	1	—	—	—	—	—	3 (1)	1	—	9 (1)
1869	—	3	1	—	(1)	(2)	—	—	—	2	3	—	9 (3)
1870	1	—	—	—	2	—	—	—	—	1	—	—	4
1871	—	—	1	3	1	—	—	—	—	—	—	2	7
1872	1	—	—	—	—	—	(1)	—	4	—	—	2	7 (1)
1873	—	—	—	4	—	—	—	—	—	—	—	2	6
1874	2	—	—	1	5	—	—	—	—	3	2	2	15
1875	—	1	—	1	(2)	—	—	—	—	—	—	—	2 (2)
1876	—	1	2	2 (1)	2	—	—	—	—	2	1	—	10 (1)
1877	—	—	—	—	1 (1)	(1)	(2)	(1)	—	3	1	1	6 (5)
1878	—	1	6	(2)	—	—	—	—	(1)	—	—	1	8 (3)
1879	1	—	—	—	—	(1)	—	—	—	2	1	—	4 (1)
1880	—	—	—	1	1	(1)	(1)	(1)	—	4	3	4 (1)	13 (4)
1881	1	—	2 (1)	4	1	—	—	—	—	5 (2)	1	—	14 (3)
1882	1	1	4	3	(1)	—	—	—	—	1	1	1	12 (1)
1883	—	—	5	2	—	(1)	(1)	—	—	1	—	1	9 (2)
1884	4	—	1	1	1 (2)	(1)	—	—	—	1	1	2	11 (3)
1885	—	—	4	—	7 (1)	—	—	—	—	(1)	—	1	12 (2)
1886	2	1	—	—	—	(1)	—	—	—	—	—	4	7 (1)
1887	1	—	1	1	(1)	—	—	—	—	2	—	3	8 (1)
1888	1	1	—	3	(1)	—	—	—	—	—	1	—	6 (1)
1889	—	6	1	2	—	—	—	—	(1)	—	—	—	9 (1)
1890	—	1	2	1	(1)	—	—	—	—	2	1	—	7 (1)
Summe	22 (1)	24	43 (1)	38 (8?)	25 (14)	(9)	2 (8)	(2)	5 (2)	35 (6)	26	36 (1)	256 (52)
Jahre	30	30	30	30	30	30	30	30	30	30	30	30	30
Mittel Graupel	0.7	0.8	1.4	1.3	0.8	0.0	0.1	0.0	0.2	1.2	0.9	1.2	8.6
Mittel Hagel	0.0	0.0	0.0	0.3	0.5	0.3	0.3	0.1	0.1	0.2	0.0	0.0	1.8

Fulda (II 11)

H = 260* m (*Fulda*) h_r = 2.5 bis 6* m, seit 1883 = 1 m

1867	—	1	(1)	(1)	—	(1)	—	—	—	1	1	1	4 (3)
1868	2	2	6	1	—	(1)	—	—	—	—	—	—	11 (1)
1869	—	2	1	—	—	—	—	—	—	—	—	—	3
1870	—	—	—	—	—	—	—	—	(1)	1 (1)	—	—	1 (2)

Tage mit Graupel (Hagel)

Weser

	Jan.	Febr.	März	April	Mai	Juni	Juli	Aug.	Sept.	Okt.	Nov.	Dec.	Jahr
1871	—	—	1	1	—	—	—	—	—	1	—	—	3
1872	—	—	—	1	—	—	—	—	—	—	—	—	1
1873	—	—	—	1	—	—	—	—	—	—	—	—	1
1874	(1)	—	—	—	(1)	—	—	—	—	—	—	—	(2)
1875	—	—	—	—	(1)	—	(1)	—	(1)	—	—	1	1 (3)
1876	—	(1)	2 (2)	—	1 (2)	—	—	—	—	—	—	—	3 (5)
1877	1	1 (1)	3	1	—	(1)	(1)	(1)	—	—	—	—	6 (4)
1878	—	—	(3)	—	—	?	—	—	—	—	—	—	(3)
1879	?	—	—	—	—	(1)	—	—	—	—	—	—	(1)
1880	—	—	1 (1)	(1)	—	—	(1)	—	—	—	—	1	2 (3)
1881	—	—	—	1	—	—	—	—	—	—	—	—	1
1882	—	—	1 (1)	1	2	—	(1)	—	—	—	—	—	4 (2)
1883	—	—	—	1	—	—	—	—	—	—	—	—	1
1884	—	1	—	—	—	—	—	(2)	—	—	—	—	1 (2)
1885	—	—	—	—	—	—	—	—	—	—	—	—	
1886	—	—	—	1 (1)	—	—	—	—	—	—	—	1	2 (1)
1887	—	—	2	—	3 (2)	—	—	—	—	—	—	1	6 (2)
1888	1	—	2	1	(1)	—	—	—	—	—	1	—	5 (1)
1889	2 (1)	(1)	—	5 (1)	—	—	—	—	—	—	—	—	7 (3)
1890	1 (1)	1	1	4 (1)	—	—	—	—	—	—	—	—	7 (2)
Summe	7 (3)	8 (3)	20 (8)	19 (5)	6 (7)	(4)	(4)	(3)	(2)	3 (1)	2	5	70 (40)
Jahre	24	24	24	24	24	24	24	24	24	24	24	24	24
Mittel Graupel	0.3	0.3	0.8	0.8	0.3	0.0	0.0	0.0	0.0	0.1	0.1	0.2	2.9
Mittel Hagel	0.1	0.1	0.3	0.2	0.3	0.2	0.2	0.1	0.1	0.0	0.0	0.0	1.6

Kassel I (II 14)

(Fulda)

H = 200* m

h_r = 14 m

1866	—	—	—	—	1	—	—	—	—	—	—	—	1
1867	—	—	—	(3)	1	—	—	—	—	—	—	(1)	1 (4)
1868	—	—	—	—	—	—	—	—	—	—	—	(2)	(2)
1869	1	—	—	—	(1)	(1)	—	—	—	—	1	—	2 (2)
1870	—	—	2	1 (2)	(1)	—	—	—	—	—	—	—	3 (3)
1871	3	1	1	—	1	1 (1)	(2)	—	—	—	2	—	9 (3)
1872	1	—	—	—	—	—	1	—	—	—	—	1	3
1873	—	—	1 (1)	3	(2)	—	—	—	—	—	—	—	4 (3)
1874	—	—	1	—	—	(1)	—	—	—	(2)	(1)	—	1 (4)
1875	1	—	1	—	—	—	—	—	—	—	—	—	2
1876	1	—	4	—	—	—	(1)	—	—	—	—	—	5 (1)
1877	—	—	—	—	—	—	—	—	(2)	—	—	—	(2)
1878	1	—	—	1	—	—	—	(1)	—	—	—	—	2 (1)
1879	2 (2)	2	1	1	—	—	—	(1)	—	—	—	—	6 (3)
1880	2	—	2	1	1	—	(2)	—	—	—	—	1	7 (2)
1881	1	1	1	1	—	—	—	—	—	2	1	—	7
1882	1	—	2	2	—	—	—	—	—	—	—	—	5
1883	—	—	—	1	2	—	1	—	—	—	1	—	5
1884	1	—	1	3	1	1	1	—	—	—	—	1	9
1885	1	—	4	—	3	—	—	(1)	—	—	—	1	9 (1)
1886	—	1	—	—	—	—	—	—	—	—	—	—	1
1887	2	—	1	2	2	—	—	—	—	1	—	1	9
1888	2	1	1	—	—	—	—	(1)	—	—	—	—	4 (1)
1889	1	1	2	4	—	—	—	(1)	—	—	1	—	9 (1)
1890	(1)	1	1	2	—	—	—	—	—	(1)	—	—	4 (2)

Tage mit Graupel (Hagel)

Weser

	Jan.	Febr.	März	April	Mai	Juni	Juli	Aug.	Sept.	Okt.	Nov.	Dec.	Jahr
Summe	21 (3)	8	26 (1)	22 (5)	12 (4)	2 (3)	3 (5)	(5)	(2)	3 (3)	6 (1)	5 (3)	108 (35)
Jahre	25	25	25	25	25	25	25	25	25	25	25	25	25
Mittel Graupel	0.8	0.3	1.0	0.9	0.5	0.1	0.1	0.0	0.0	0.1	0.2	0.2	4.2
Mittel Hagel	0.1	0.0	0.0	0.2	0.2	0.1	0.2	0.2	0.1	0.1	0.0	0.1	1.3

Braunschweig (II 24)

H = 83 m (*Aller, Oker*) h_r = ? m, seit 1881 = 2 bis 1.2 m

1827												1	
1828	3	—	(2)	1 (1)	–	—	—	—	—	—	—	—	4 (3)
1829	—	—	—	—	—	—	—	—	—	1	(4)	—	1 (4)
1830	—	—	—	(1)	(3)	(2)	—	—	—	—	—	—	(6)
1831	—	2	2 (2)	(1)	(1)	–	—	—	—	—	1	1	6 (4)
1832	—	—	1 (2)	—	(2)	—	—	—	—	—	—	(1)	1 (5)
1833	—	—	—	(5)	(2)	(1)	—	—	—	(1)	—	2	2 (9)
1834	1	—	1	(5)	(1)	(1)	(1)	—	—	(1)	—	(1)	2 (10)
1835	(1)	—	1 (2)	(7)	–	—	—	—	—	—	—	3 (1)	4 (11)
1836	—	1	1	2 (1)	(1)	(1)	—	—	(2)	1	2	—	7 (5)
1837	1	1	2	—	—	(2)	(1)	—	—	—	3	—	7 (3)
1838	—	1	4 (1)	1 (3)	–	—	(1)	—	—	—	—	—	6 (5)
1839	—	2	—	2 (2)	—	—	—	—	—	—	—	—	4 (2)
1840	1 (2)	1	1	—	(1)	—	(1)	—	—	—	—	—	3 (4)
1841	—	—	—	—	—	–	(2)	(1)	—	1	1	—	2 (3)
1842	–	1	3	1	1	(1)	(1)	—	—	—	—	—	6 (2)
1843	1	—	—	2 (2)	—	(1)	—	—	—	—	—	—	3 (3)
1844	1	3	(1)	—	(1)	—	—	—	—	—	—	—	4 (2)
1845	—	—	—	(1)	(1)	(1)	—	—	—	—	—	—	(3)
1846	—	(3)	3	4 (1)	—	—	—	—	—	—	—	—	7 (4)
1847	—	—	2 (2)	5	1	—	—	—	—	(1)	1	—	9 (3)
1848	1	(1)	—	(1)	(1)	—	—	—	—	—	1 (1)	—	2 (4)
1849	—	2 (1)	3	1 (1)	—	—	(1)	(1)	—	—	2	1	9 (4)
1850	—	2	2	—	—	—	—	—	—	(1)	—	—	4 (1)
1851	—	—	—	(1)	(1)	—	—	—	—	—	1	—	1 (2)
1852	—	2	2	2	(2)	—	—	—	—	(1)	—	1	7 (3)
1853	—	2	—	(1)	—	—	—	—	—	—	—	(1)	2 (2)
1854	—	3	2	—	(2)	(1)	—	—	—	—	—	—	5 (3)
1855	1 (1)	—	3	2	1	—	—	—	—	—	—	2 (1)	9 (2)
1856	—	—	1	—	2 (1)	—	—	—	—	—	2	—	5 (1)
1857	—	1	1	—	(1)	—	—	—	—	—	—	—	2 (1)
1881	—	1	1 (1)	2	1 (1)	—	(1)	—	—	(2)	—	—	5 (5)
1882	—	2	5	1	1 (2)	—	—	–	—	—	1	—	10 (2)
1883	1	—	7	2	—	—	—	—	—	(1)	(1)	2	12 (2)
1884	3	1	3	2	(4)	(3)	(1)	—	—	1	—	—	10 (8)
1885	—	1	5	(1)	2 (4)	—	—	(1)	—	—	—	—	8 (6)
1886	—	—	1	—	1 (1)	(3)	—	—	(1)	(1)	—	1	3 (6)
1887	—	—	2 (3)	1 (1)	1	—	—	—	—	1 (1)	—	—	5 (5)
1888	—	—	—	1 (2)	—	—	(1)	—	—	1	2 (1)	1	5 (4)
1889	(1)	3 (1)	1 (2)	3	—	—	—	(2)	—	—	—	—	7 (6)
1890	1	—	1	1 (2)	(1)	(1)	—	—	—	(3)	(1)	—	3 (8)
Summe	15 (5)	32 (6)	61 (18)	36 (40)	11 (34)	(18)	(11)	(5)	(3)	6 (13)	17 (8)	15 (5)	192 (166)
Jahre	40	40	40	40	40	40	40	40	40	40	40	41	40
Mittel Graupel	0.4	0.8	1.5	0.9	0.3	0.0	0.0	0.0	0.0	0.2	0.4	0.4	4.9
Mittel Hagel	0.1	0.2	0.5	1.0	0.8	0.4	0.3	0.1	0.1	0.3	0.2	0.1	4.1

Tage mit Graupel (Hagel)

Weser

Heiligenstadt (II 28)

H = 260* m (*Aller, Leine*) h_r = 2.6 m, seit 1881 = 1.5 m

	Jan.	Febr.	März	April	Mai	Juni	Juli	Aug.	Sept.	Okt.	Nov.	Dec.	Jahr
1848	—	2	1	3	1	—	—	(1)	—	—	2	—	9 (1)
1849	3 (1)	—	2	1	(1)	—	—	—	—	—	—	—	6 (2)
1850	—	1	2 (1)	—	(3)	(1)	—	—	—	—	—	—	3 (5)
1851	—	—	—	(1)	—	—	—	—	—	—	—	—	(1)
1852	—	—	—	—	—	—	—	—	—	—	—	—	0 (0)
1853	—	—	—	—	—	—	(1)	—	—	—	—	—	(1)
1854	—	—	—	—	—	—	—	—	—	—	—	1	1
1855	(1)	—	1	1	—	—	—	—	—	—	1	—	3 (1)
1856	—	—	—	—	1 (1)	—	—	(1)	—	—	—	—	1 (2)
1857	—	—	—	1	—	—	(1)	1 (1)	—	—	—	—	2 (2)
1858	—	—	—	—	—	—	—	—	—	—	—	—	0 (0)
1859	—	—	—	—	(1)	—	—	—	—	—	—	—	(1)
1860	—	—	1	1	—	—	—	—	—	1	2	—	5
1861	—	—	—	1	1	—	—	—	—	—	—	—	2
1862	—	—	(1)	1	—	—	—	—	—	—	—	—	1 (1)
1863	2 (1)	—	1	1	—	—	—	—	—	—	—	—	4 (1)
1864	—	—	1	1	1	—	—	—	—	1	—	—	4
1865	—	—	—	—	—	—	—	—	—	—	1	—	1
1866	—	—	—	—	1	—	—	—	—	—	—	—	1
1867	—	—	1	1	1	—	—	—	—	—	—	—	3
1868	—	—	1	1 (1)	—	—	—	—	—	—	—	1	3 (1)
1869	—	—	—	—	—	—	—	—	—	—	—	—	0 (0)
1870	—	—	—	—	—	—	—	—	—	—	—	—	0 (0)
1871	1	—	—	—	—	—	(1)	—	—	—	—	—	1 (1)
1872	—	—	—	—	—	—	—	—	—	—	—	—	0 (0)
1873	—	—	—	1	—	—	—	—	—	—	—	—	1
1874	—	—	—	—	4	—	(1)	—	—	—	—	—	4 (1)
1875	—	—	—	1	—	—	—	—	—	—	—	—	1
1876	—	—	1	—	—	—	—	—	—	—	—	—	1
1877	—	—	—	—	—	—	(1)	—	—	—	—	—	(1)
1878	1	—	—	1	—	—	—	—	—	—	—	—	2
1879	—	—	—	—	—	—	—	—	—	—	—	—	0 (0)
1880	—	—	—	—	—	—	(1)	—	—	—	1	1	2 (1)
1881	—	—	—	—	—	—	—	—	—	—	—	—	0 (0)
1882	—	—	—	—	1	—	—	—	1	1	—	—	3
1883	—	—	—	2	1 (1)	—	—	—	—	—	—	—	3 (1)
1884	—	—	—	—	—	1 (1)	—	—	—	1	—	—	2 (1)
1885	—	—	1	—	5 (1)	2	—	—	—	—	—	—	8 (1)
1886	—	—	1	—	—	(1)	(1)	—	—	—	—	—	1 (2)
1887	—	—	—	—	4	—	—	1	—	1	—	—	6
1888	—	—	—	2	—	—	—	—	—	—	—	—	2
1889	—	1	1	3	—	—	—	(1)	1	—	—	—	6 (1)
1890	1	—	—	3	—	—	—	—	—	—	—	—	4
Summe	8 (3)	4	15 (2)	26 (2)	21 (8)	3 (3)	(7)	2 (4)	2	5	7	3	96 (29)
Jahre	43	43	43	43	43	43	43	43	43	43	43	43	43
Mittel Graupel	0.2	0.1	0.3	0.6	0.5	0.1	0.0	0.0	0.0	0.1	0.2	0.1	2.2
Mittel Hagel	0.1	0.0	0.0	0.0	0.2	0.1	0.2	0.1	0.0	0.0	0.0	0.0	0.7

Tage mit Graupel (Hagel)

Ems

	Jan.	Febr.	März	April	Mai	Juni	Juli	Aug.	Sept.	Okt.	Nov.	Dec.	Jahr
Göttingen (II 29)													
H = 148* m						(*Aller*, *Leine*)				h_r = 2.7 m, seit 1884 = 1.8 bis 1.3 m			
1857	—	1	—	2	(1)	(1)	(2)	—	—	—	—	—	3 (4)
1858	1	—	1	—	1	(1)	(1)	—	—	—	—	—	3 (2)
1859	—	1	4	1 (1)	—	—	—	—	—	1	—	—	7 (1)
1860	2 (1)	1	2	1	—	—	—	—	—	(3)	—	—	6 (4)
1861	—	—	5	3 (1)	1	—	—	—	—	—	1	2	12 (1)
1862	—	—	—	3 (1)	—	—	—	—	—	1 (1)	—	2	5 (2)
1863	2 (1)	—	2	(2)	—	—	—	—	—	—	1	1	6 (3)
1864	—	—	1	2	—	—	—	—	—	—	1	—	4
1865	—	—	—	—	—	—	—	(2)	—	—	1	—	1 (2)
1866	—	1	—	—	(2)	(1)	—	(1)	—	—	—	1 (1)	2 (5)
1867	1	3 (1)	3	(2)	1	—	—	—	—	—	2	—	10 (3)
1868	—	1	5	(1)	—	—	—	—	—	(1)	(1)	—	6 (3)
1869	—	1	—	—	—	—	—	—	—	1	—	—	2
1870	—	—	—	—	—	—	—	—	—	—	—	—	0 (0)
1871	—	—	1	3	—	—	(1)	—	(1)	—	1	3	8 (2)
1872	—	—	—	—	—	—	—	—	—	—	—	—	0 (0)
1873	—	—	1	—	—	—	—	—	—	—	—	—	1
1874	—	—	3	—	2	(1)	—	(1)	—	—	—	1	6 (2)
1875	1	—	3	—	—	—	(2)	(1)	—	—	—	—	4 (3)
1876	—	—	3	—	1 (1)	—	—	—	(1)	—	—	—	4 (2)
1877	2	2	3	—	—	—	(1)	—	—	—	—	—	7 (1)
1878	—	—	3	—	—	—	—	—	—	—	—	—	3
1879	1	2	—	—	—	—	—	—	—	—	3	1	7
1880	—	—	—	—	—	(1)	—	—	—	—	2	4	6 (1)
1881	—	1	2	(1)	1	—	1	—	—	—	—	—	5 (1)
1882	—	—	—	—	1	—	—	—	—	—	—	—	1
1883	—	—	—	—	2	—	—	—	—	—	1	—	3
1884	—	—	1	—	(2)	—	—	—	—	—	—	—	1 (2)
1885	—	—	—	—	3	2	—	—	—	—	—	—	5
1886	—	—	—	—	—	(1)	—	—	—	—	—	1	1 (1)
1887	—	—	—	—	1	—	—	—	—	1	—	—	2
1888	—	—	—	—	1	—	1	—	—	—	—	—	2
1889	—	—	—	2	—	1	1	—	—	—	2	—	6
1890	2	—	2	3	—	1	—	—	—	2	—	1	11
Summe	12 (2)	14 (1)	45	20 (9)	15 (6)	4 (6)	3 (7)	(5)	(2)	5 (5)	15 (1)	17 (1)	150 (45)
Jahre	34	34	34	34	34	34	34	34	34	34	34	34	34
Mittel Graupel	0.4	0.4	1.3	0.6	0.4	0.1	0.1	0.0	0.0	0.1	0.4	0.5	4.3
Mittel Hagel	0.1	0.0	0.0	0.3	0.2	0.2	0.2	0.1	0.1	0.1	0.0	0.0	1.3
Oldenburg (II 40)													
H = 5 m						(*Hunte*)							h_r = 2.6 m
1856										—	—	—	
1857	2	—	1	(1)	—	—	—	(1)	—	—	—	—	3 (2)
1858	(1)	—	—	—	(1)	—	(1)	—	—	—	2	1	3 (3)
1859	—	(2)	(4)	(4)	—	—	—	—	—	(1)	(1)	—	(12)
1860	3	(2)	(2)	1 (5)	—	—	—	(1)	—	(4)	—	—	4 (14)
1861	—	—	(3)	(5)	(4)	—	—	—	(1)	—	—	—	(13)
1862	(1)	—	(1)	(2)	—	—	—	—	—	(1)	—	—	(5)
1863	(2)	—	—	(1)	—	—	—	—	—	—	—	(1)	(4)
1864	—	—	—	(1)	(3)	(2)	(1)	(2)	(1)	(1)	—	—	(11)
1865	2	(1)	2	—	(1)	—	(1)	—	—	(3)	(1)	(1)	4 (8)

Tage mit Graupel (Hagel)

Weser

	Jan.	Febr.	März	April	Mai	Juni	Juli	Aug.	Sept.	Okt.	Nov.	Dec.	Jahr
1866	—	(3)	2 (1)	—	—	(1)	—	(1)	—	—	(1)	2 (2)	4 (9)
1867	2	(1)	2 (1)	(5)	1	—	—	(1)	—	—	1	(1)	6 (9)
1868	(1)	—	(8)	(2)	(1)	(2)	—	(1)	—	(1)	(2)	—	(18)
1869	—	(2)	(4)	—	(3)	—	—	—	—	(3)	1 (2)	(1)	1 (15)
1870	1	2 (1)	1 (1)	(3)	(1)	—	—	—	—	(1)	—	1	5 (7)
1871	—	3	1 (1)	(4)	(1)	(1)	(2)	—	(1)	(2)	1	1 (2)	6 (14)
1872	—	—	1 (1)	—	(1)	—	—	—	—	—	—	1	2 (2)
1873	—	(1)	(1)	(5)	(1)	—	—	—	—	—	—	—	(8)
1874	(2)	1	(1)	(1)	(2)	—	—	—	—	—	1	—	2 (6)
1875	—	—	(2)	(1)	(2)	(2)	—	—	(1)	—	—	—	(8)
1876	—	1 (1)	2 (4)	(1)	—	—	—	—	—	—	—	1	4 (6)
1877	(1)	1 (3)	(4)	(2)	(2)	—	(1)	—	—	—	—	—	1 (13)
1878	(1)	(1)	(4)	—	—	—	—	—	—	—	—	—	(6)
Summe	10 (9)	8 (18)	12 (43)	1 (43)	1 (23)	(8)	(6)	(7)	(4)	(17)	6 (7)	7 (8)	45 (193)
Jahre	22	22	22	22	22	22	22	22	22	23	23	23	22
Mittel Graupel	0.5	0.4	0.5	0.0	0.0	0.0	0.0	0.0	0.0	0.0	0.3	0.3	2.0
Mittel Hagel	0.4	0.8	2.0	2.0	1.0	0.4	0.3	0.3	0.2	0.7	0.3	0.3	8.7

Elsfleth (II 41)

H = 3 m (*Weser*) h_r = 2.6 m, seit 1884 = 1.4 m

1858	(1)	2 (1)	1	2	(1)	—	—	—	—	—	—	1	6 (3)
1859	3 (1)	2 (1)	2 (2)	(3)	(1)	—	—	—	(2)	—	(2)	1 (1)	8 (13)
1860	3	(1)	1 (1)	1 (1)	—	—	—	(2)	—	(1)	—	—	5 (7)
1861	—	—	(1)	5 (6)	(1)	(1)	—	(1)	—	—	—	(1)	5 (11)
1862	—	—	—	1 (1)	—	—	—	—	—	—	—	2	3 (1)
1863	1 (2)	1 (2)	1	1 (2)	—	—	—	—	—	—	(1)	4	8 (7)
1864	—	2	—	(1)	—	—	—	—	—	—	—	—	2 (1)
1865	1	1	3	—	—	1 (1)	—	—	—	(1)	(1)	1 (1)	7 (4)
1866	—	2 (2)	1 (2)	(1)	(1)	(1)	—	—	—	—	(2)	2 (2)	5 (11)
1867	—	1 (1)	(2)	(1)	—	—	—	—	—	(1)	(4)		
1870						—	—	(1)	—	—	(1)	—	
1871	1	1	—	1	1 (1)	—	(1)	—	—	—	—	—	4 (2)
1872	—	—	—	(2)	(3)	(1)	—	—	—	—	(2)	1 (2)	1 (10)
1873	(1)	—	—	2 (2)	(1)	—	(1)	—	—	—	—	—	2 (5)
1874	—	1	2	(3)	(3)	—	—	(1)	—	—	—	—	3 (7)
1875	—	—	—	(1)	—	(1)	—	—	—	(1)	(1)	—	(4)
1876	—	(1)	3	3	(1)	—	—	—	—	—	—	—	6 (2)
1877	—	1	1	—	5	(1)	(1)	—	—	—	—	—	7 (2)
1878	—	—	2	—	(1)	(1)	—	—	—	—	—	—	2 (2)
1879	—	—	2	1	—	—	—	—	—	1	—	—	4
1880	—	1	—	—	1	1	1	—	—	—	1	(1)	5 (1)
1881	—	—	—	2	—	—	—	—	—	2	—	(1)	4 (1)
1882	—	1	1	—	—	(1)	—	—	—	—	—	—	2 (1)
1883	—	—	1	—	—	—	—	—	—	—	—	(2)	1 (2)
1884	3 (2)	—	1	1	—	—	—	—	—	(1)	—	—	5 (3)
1885	—	—	4	—	2	—	—	—	1	1	—	(1)	8 (1)
1886	—	—	1	(1)	—	—	—	—	—	—	—	—	1 (1)
1887	—	—	1	2	—	—	—	—	—	—	—	1	4
1888	—	—	2	3	1	(1)	—	—	—	2	(1)	—	8 (2)
1889	—	3	—	1	—	—	—	—	—	—	—	—	4
1890	—	1	—	3	—	1	(1)	—	—	1	—	—	6 (1)

Tage mit Graupel (Hagel)

Küstenflüsse zwischen Weser und Ems

	Jan.	Febr.	März	April	Mai	Juni	Juli	Aug.	Sept.	Okt.	Nov.	Dec.	Jahr
Summe	12 (7)	20 (10)	30 (8)	29 (25)	10 (14)	3 (9)	1 (4)	(5)	1 (2)	7 (5)	1 (15)	13 (12)	126 (105)
Jahre	30	30	30	30	30	31	31	31	31	31	31	30	29
Mittel Graupel	0.4	0.7	1.0	1.0	0.3	0.1	0.0	0.0	0.0	0.2	0.0	0.4	4.1
Mittel Hagel	0.2	0.3	0.3	0.8	0.5	0.3	0.1	0.2	0.1	0.2	0.5	0.4	3.9

Wilhelmshaven (II 43)

H = 8 m (*Jadebusen*) h_r = 2 m

1876	—	—	1	3	—	—	—	—	—	(2)	1	(1)	5 (3)
1877	(1)	(1)	1 (3)	1	2 (1)	—	2	—	—	(3)	(1)	—	6 (10)
1878	2	1	7 (3)	1	—	(1)	—	—	(1)	—	—	1	12 (5)
1879	1 (1)	—	2	2	1	—	—	—	—	(1)	1 (2)	—	7 (4)
1880	(1)	(1)	—	—	(1)	(1)	(1)	—	—	(3)	1 (1)	1 (1)	2 (10)
1881	—	1	2	—	—	—	—	—	—	(1)	—	—	3 (1)
1882	(1)	1 (1)	2	—	(2)	—	—	—	—	—	1	—	4 (4)
1883	—	—	7	—	—	—	—	—	—	(1)	(1)	5 (2)	12 (4)
1884	5	1	3	2	(5)	—	—	—	—	(1)	1	(2)	12 (8)
1885	—	1	3	—	2 (1)	—	—	—	—	1 (2)	1	1	9 (3)
1886	—	1	2	(2)	(1)	—	—	—	(1)	(1)	—	—	3 (5)
1887	—	—	1	—	1	—	—	—	(1)	—	—	—	2 (1)
1888	—	—	2	1 (1)	—	1	—	—	—	1	2	2	9 (1)
1889	—	4	—	1	1	—	—	—	—	2	1	1	10
1890	—	1	2	2	—	—	—	(1)	—	5	—	—	10 (1)
Summe	8 (4)	11 (3)	35 (6)	13 (3)	7 (11)	1 (2)	2 (1)	(1)	(3)	9 (15)	9 (5)	11 (6)	106 (60)
Jahre	15	15	15	15	15	15	15	15	15	15	15	15	15
Mittel Graupel	0.5	0.7	2.3	0.9	0.5	0.1	0.1	0.0	0.0	0.6	0.6	0.7	7.0
Mittel Hagel	0.3	0.2	0.4	0.2	0.7	0.1	0.1	0.1	0.2	1.0	0.3	0.4	4.0

Jever (II 43)

H = 10 m (*Hooksieler Tief*) h_r = 2 bis 1.6 m, seit 1886 = 1 m

1856									(1)	—	2 (4)	(1)	
1857	1	—	2 (1)	2	(1)	(1)	—	—	—	—	—	—	5 (3)
1858	3	4	—	3	2	—	(2)	—	—	2	1	—	15 (2)
1859	1	2	5	2	—	—	—	—	2	—	1	1	14
1860	2	4	1	4	1	(2)	—	—	—	5	2	—	19 (2)
1861	—	—	5	2	5	—	—	—	—	—	—	—	12
1862	—	—	(1)	5	1 (1)	(1)	(1)	—	—	(2)	—	1 (3)	7 (9)
1863	1 (2)	1	1 (3)	(4)	—	—	—	—	—	—	1	2	6 (9)
1864	—	1	2 (2)	2 (1)	—	(2)	—	(2)	—	—	(1)		5 (8)
1865	1 (1)	(1)	1	—	(1)	—	—	(1)	—	—	—	—	2 (4)
1866	—	(2)	—	—	—	—	—	(1)	—	—	(3)	(2)	(8)
1867	1	—	1 (1)	(2)	(1)	—	—	—	—	(2)	(4)	(1)	2 (11)
1868	—	—	1 (6)	(1)	—	—	—	(2)	—	—	—	—	1 (9)
1869	—	(2)	(1)	—	(1)	—	—	—	—	1 (3)	(2)	(2)	1 (11)
1870	—	(1)	(2)	(2)	(1)	—	—	(1)	(1)	(1)	—	—	(9)
1871	—	2	(1)	4	—	(1)	—	—	—	—	—	—	6 (2)
1872	—	(1)	(2)	—	—	—	(1)	—	(1)	—	(1)	1 (1)	1 (7)
1873	(1)	(1)	(1)	(3)	—	—	(1)	(1)	(2)	—	—	(2)	(12)
1874	(4)	(1)	(1)	(1)	(3)	(1)	—	—	—	(2)	(2)	(1)	(16)
1875	(1)	—	(1)	(1)	(1)	—	—	—	—	—	(1)		(5)
1876	(1)	1 (1)	1 (8)	(3)	—	—	—	—	—	(1)	(3)	—	2 (17)
1877	2 (2)	(4)	—	(1)	(2)	—	—	(2)	(1)	(6)	1 (3)	(1)	3 (22)

Tage mit Graupel (Hagel)

Küstenflüsse zwischen Weser und Ems

	Jan.	Febr.	März	April	Mai	Juni	Juli	Aug.	Sept.	Okt.	Nov.	Dec.	Jahr
1878	1 (2)	1 (1)	—	—	—	—	—	—	(1)	(1)	1	1	4 (5)
1879	—	—	—	1	—	—	—	—	—	3	2	—	6
1880	—	1	—	—	(2)	(1)	—	—	—	2 (4)	(1)	8 (1)	11 (9)
1881	1	1	3	1	—	—	—	—	—	2 (4)	—	2	10 (4)
1882	1	1	2 (1)	2	1 (1)	3	—	(1)	—	—	2 (1)	—	12 (4)
1883	(1)	—	4	1	—	—	(1)	(1)	—	1 (3)	5	4	15 (6)
1884	6	—	—	1 (1)	3	—	(1)	(1)	—	2 (5)	(1)	2	14 (9)
1885	—	—	3	—	(3)	—	—	—	—	(1)	1	—	4 (4)
1886	3	2	3	1	—	—	(1)	(1)	(1)	1	1	2	13 (3)
1887	1	—	1 (1)	2	—	—	—	(1)	—	7	—	1	12 (2)
1888	1	1	2	1 (1)	(2)	—	(1)	—	—	—	2	1	8 (4)
1889	—	7	2	2	(1)	(1)	(1)	—	2	—	3	1	17 (3)
1890	1	1	1	4	(1)	—	(1)	1	—	3	—	1	12 (2)
Summe	27 (15)	30 (15)	41 (33)	40 (21)	13 (22)	3 (10)	(11)	1 (15)	4 (8)	29 (35)	25 (27)	28 (15)	239 (221)
Jahre	34	34	34	34	34	34	34	34	35	35	35	35	34
Mittel Graupel	0.8	0.9	1.2	1.2	0.4	0.1	0.0	0.0	0.1	0.8	0.7	0.8	7.0
Mittel Hagel	0.4	0.4	1.0	0.6	0.7	0.3	0.3	0.4	0.2	1.0	0.8	0.4	6.5

Helgoland (II 44)

H = 37 m (*Nordsee*) h_r = 2 bis 1 m

1873							—	—	—	(2)	—	(2)	
1874	3 (2)	—	(1)	(1)	1 (3)	—	—	(1)	(1)	—	(9)	2 (1)	6 (19)
1875	1	1	—	—	—	—	—	—	—	—	1	—	3
1876	—	(1)	1	(2)	—	—	—	—	—	(3)	—	—	1 (6)
1877	—	2 (1)	(1)	1	(1)	—	—	—	(1)	(4)	—	(2)	3 (10)
1878	(2)	(1)	(5)	—	—	—	—	—	—	—	(3)	(1)	(12)
1879	(1)	—	—	(1)	—	—	—	—	—	(1)	(1)	—	(4)
1880	1	—	—	—	—	(1)	—	—	—	—	1	(2)	2 (3)
1881	—	—	—	—	—	—	—	—	—	—	—	—	0 (0)
1882	1	(1)	—	—	(1)	—	—	—	—	(1)	(3)	—	1 (6)
1883	—	—	(3)	—	(1)	—	(1)	—	—	(3)	(1)	(1)	(10)
1884	(3)	—	—	(3)	—	—	—	—	—	(1)	(1)	(1)	(9)
1885	—	(2)	(3)	—	—	—	—	—	—	(1)	(1)	(5)	(12)
1886	(2)	(1)	—	(1)	—	—	—	—	—	—	—	(5)	(9)
1887	—	—	—	1	(1)	—	—	—	—	(2)	—	6	7 (3)
1888	1	1	—	—	—	1	—	—	—	5	—	3	11
1889	—	5	—	—	—	—	1	(1)	1	1	2	—	10 (1)
1890	—	—	—	1	(1)	—	—	—	—	3	—	—	4 (1)
Summe	7 (10)	9 (7)	1 (13)	3 (8)	1 (8)	1 (1)	1 (1)	(2)	1 (2)	9 (18)	4 (19)	11 (20)	48 (105)
Jahre	17	17	17	17	17	17	18	18	18	18	18	18	17
Mittel Graupel	0.4	0.5	0.1	0.2	0.1	0.1	0.1	0.0	0.1	0.5	0.2	0.6	2.9
Mittel Hagel	0.6	0.4	0.8	0.5	0.5	0.1	0.1	0.1	0.1	1.0	1.1	1.1	6.4

Gütersloh (II 48)

H = 77 m (*Dalkebach*) h_r = 2.4 m, seit 1887 = 1.1 m

1848	—	3	3	1	(1)	—	—	(1)	—	—	—	1	8 (2)
1849	4	2	4	2	—	—	—	—	—	1	1	—	14
1850	—	5	1	(1)	(1)	—	(1)	(1)	—	1	1	—	8 (4)
1851	1	1	2 (1)	2	1 (2)	(1)	(1)	—	—	—	1	—	8 (5)
1852		1	1	—	1 (1)	—	—	—	—	—	(1)	1	5 (2)

Tage mit Graupel (Hagel)

Ems

	Jan.	Febr.	März	April	Mai	Juni	Juli	Aug.	Sept.	Okt.	Nov.	Dec.	Jahr
1853	—	—	1	6	1 (1)	—	(1)	—	—	(1)	—	—	8 (3)
1854	—	2	1	1	(1)	—	—	—	—	—	7	3	14 (1)
1855	2	—	1	5	(2)	(1)	—	—	—	—	—	—	8 (3)
1856	1	—	1	(1)	1	(1)	—	—	—	—	—	1	4 (2)
1857	—	—	1	6 (1)	1	(1)	—	—	—	—	—	1	9 (2)
1858	5	2	—	2	2	—	—	—	(1)	1	—	—	12 (1)
1859	1	4	4	2	—	—	—	—	—	1	1	1	14
1860	2	2	5	4	(1)	(1)	(1)	—	—	2	—	—	15 (3)
1861	—	—	7	4	2	(4)	—	—	—	—	—	—	13 (4)
1862	2	—	—	3 (1)	—	—	—	—	—	—	—	3	8 (1)
1863	4	3	1 (1)	2	—	—	—	—	—	—	—	2	12 (1)
1864	—	2	3	2	(1)	(1)	—	(2)	—	—	—	—	7 (4)
1865	—	—	3	—	(2)	—	(2)	—	—	—	(1)	—	3 (5)
1866	1	4	2	2	(1)	(1)	—	—	—	—	1 (1)	1	11 (3)
1867	4	3 (1)	6	4 (3)	1 (1)	—	—	(1)	—	(1)	2	1	21 (7)
1868	3	3	6	4 (1)	—	—	(1)	—	—	1	1	1	19 (2)
1869	1	2	1	—	(1)	—	—	(1)	—	—	2 (2)	(1)	6 (5)
1870	—	—	3	2	—	(2)	(1)	—	—	—	—	—	5 (3)
1871	1	1	1	5 (1)	—	(1)	—	—	—	—	1	—	9 (2)
1872	—	—	1	1 (2)	(1)	—	(1)	—	1	—	—	(1)	3 (5)
1873	1	1	1	3	(2)	—	(1)	—	—	—	(1)	—	6 (4)
1874	1	1	5	—	1 (1)	—	—	(1)	—	1	(1)	1	10 (3)
1875	—	1	2	1	(1)	(1)	—	—	—	—	—	—	4 (2)
1876	—	1	8 (1)	1	1	—	(1)	—	—	1	4	—	16 (2)
1877	2	6	3	—	—	(1)	(1)	—	2	(3)	—	1	14 (5)
1878	2	1	7	—	(1)	(1)	—	—	—	—	—	1	11 (2)
1879	3	3	1	—	1 (2)	—	—	—	(1)	(2)	1	—	9 (5)
1880	—	—	—	(1)	—	—	—	—	—	(1)	1 (1)	2	3 (3)
1881	—	3	3	3	—	(1)	—	—	—	2	—	—	11 (1)
1882	1	1	1	1	—	(1)	—	—	(1)	—	(2)	1	5 (4)
1883	—	1	3	(1)	—	—	—	(1)	—	—	(1)	1	5 (3)
1884	1 (1)	—	—	1	1	(2)	—	(1)	—	1	—	—	4 (4)
1885	—	—	2	(1)	1 (2)	—	—	—	(1)	—	1	—	4 (4)
1886	1	—	—	1	—	(2)	(1)	—	—	—	—	—	2 (3)
1887	—	2	1	—	1	—	—	—	—	1	—	—	5
1888	1	2	3	1	1	—	—	—	—	1	(1)	—	9 (1)
1889	1	1	—	2	—	1	(2)	—	—	(1)	—	—	5 (3)
1890	3	—	1	3	—	—	—	—	—	2	1	—	10
Summe	50 (1)	64 (1)	100 (3)	77 (14)	17 (26)	1 (23)	(15)	(9)	3 (4)	16 (9)	26 (12)	23 (2)	377 (119)
Jahre	43	43	43	43	43	43	43	43	43	43	43	43	43
Mittel Graupel	1.2	1.5	2.3	1.8	0.4	0.0	0.0	0.0	0.1	0.4	0.6	0.5	8.8
Mittel Hagel	0.0	0.0	0.1	0.3	0.6	0.5	0.3	0.2	0.1	0.2	0.3	0.1	2.7

Lingen (II 51)

H = 25 m (*Ems*) h_r = 1.5 m, seit 1885 = 1 m

1861	—	—	(4)	(1)	(3)	—	(1)	—	(1)	—	(1)	1	1 (11)
1862	—	—	(1)	—	(1)	(2)	—	—	—	(1)	—	(2)	(7)
1863	(1)	(1)	—	(1)	—	—	(1)	—	(1)	—	—	—	(5)
1864	—	1	1 (1)	(1)	—	(1)	(1)	(1)	—	—	—	—	2 (5)
1865	—	1	2	—	—	—	(1)	—	—	—	—	—	3 (1)
1866	—	(1)	1	—	(1)	—	(1)	(1)	—	—	—	(1)	1 (5)
1867	—	(2)	(1)	—	—	(1)	(1)	—	—	—	—	—	(5)
1868	(1)	—	(3)	2 (1)	—	—	—	—	—	(1)	(1)	(1)	2 (8)

Tage mit Graupel (Hagel)

Ems

	Jan.	Febr.	März	April	Mai	Juni	Juli	Aug.	Sept.	Okt.	Nov.	Dec.	Jahr
1869	—	(2)	—	—	(1)	—	—	(1)	—	(1)	(1)	(1)	(7)
1870	—	—	1	(2)	—	—	—	—	—	(4)	(1)	—	1 (7)
1871	—	—	1	(1)	(1)	(2)	—	—	—	—	1	—	2 (4)
1872	—	—	2	(2)	—	(1)	—	—	—	—	(1)	—	2 (4)
1873	—	1	1	(3)	(4)	—	(1)	—	—	(1)	—	1	3 (9)
1874	—	1	2 (1)	—	(5)	—	—	—	—	—	(1)	—	3 (7)
1875	(1)	—	—	—	—	—	—	—	—	—	—	—	(1)
1876	—	(1)	(7)	(2)	—	—	—	—	—	—	(2)	—	(12)
1877	—	(1)	3 (4)	—	1 (2)	—	(1)	—	(2)	(1)	(1)	—	4 (12)
1878	(2)	—	1 (3)	(1)	—	—	(2)	—	—	—	—	—	1 (8)
1879	—	—	1 (1)	—	(2)	—	(1)	—	—	—	(2)	—	1 (6)
1880	1 (1)	1	—	(1)	—	—	—	(2)	—	(2)	1 (1)	1 (3)	4 (10)
1881	1	—	(1)?	? 1 (1)	—	(1)	—	—	—	2 (1)	—	—	? 4 (4)
1882	(1)	1	1	—	(1)	—	—	—	—	—	—	1	3 (2)
1883	1	—	(1)	—	—	—	—	(1)	—	(1)	(5)	1	2 (8)
1884	(3)	—	1	1	(2)	—	—	—	—	—	—	—	2 (5)
1885	—	—	2	—	(4)	—	—	—	—	—	1	1	4 (4)
1886	—	—	1	—	(1)	(1)	—	—	(1)	(1)	—	—	1 (4)
1887	—	—	—	2 (2)	1 (2)	—	—	(1)	—	(2)	—	2	5 (7)
1888	1 (1)	1 (1)	2 (1)	1 (2)	1 (2)	(1)	—	(1)	—	(1)	1	—	7 (10)
1889	—	1 (2)	1 (1)	(2)	(1)	—	1	—	(2)	—	(2)	—	3 (10)
1890	—	2	2	3 (2)	1 (1)	—	—	—	—	(2)	1	—	9 (5)
Summe	4 (11)	10 (11)	26 (30)	10 (25)	4 (34)	(10)	1 (11)	(8)	(7)	2 (19)	5 (19)	8 (9)	70 (193)
Jahre	30	30	30	30	30	30	30	30	30	30	30	30	30
Mittel Graupel	0.1	0.3	0.9	0.3	0.1	0.0	0.0	0.0	0.0	0.1	0.2	0.3	2.3
Mittel Hagel	0.4	0.4	1.0	0.8	1.1	0.3	0.4	0.3	0.2	0.6	0.6	0.3	6.4

Löningen (II 52)

H = 27 m (*Haase*) h_r = 1.4 m, seit 1887 = 1 m

1856	—	—	—	—	—	—	—	—	(1)	—	1	1	2 (1)
1857	—	—	1	2	3	—	(1)	—	—	—	—	—	6 (1)
1858	2	2	—	—	1	—	—	—	—	—	—	—	5
1859	—	2	2	4	—	—	—	—	—	1	—	1	10
1860	—	1	2	4	1	—	—	—	—	2	—	—	10
1861	—	—	3	4	2	—	—	—	—	—	—	—	9
1862	—	—	—	3	—	2	—	—	—	1	—	1	7
1863	2	1	2	2	—	—	—	—	—	—	—	—	7
1864	—	1	3	3	—	1	—	1	—	—	—	—	9
1865	—	—	—	—	—	—	—	—	—	—	1	—	1
1866	—	5	—	—	—	—	—	—	1	—	1	—	7
1867	—	4	1	1	—	1	—	1	—	2	3	1	14
1868	—	1	5	2	—	(1)	—	—	—	1	—	1	10 (1)
1869	—	2	—	—	1	—	—	—	—	1	4	—	8
1870	—	—	3	3	2	—	—	—	—	2	—	—	10
1871	—	—	—	3	2	—	(1)	—	—	1	2	—	8 (1)
1872	—	—	—	—	—	—	—	—	—	—	—	1	1
1873	—	1	1	3	3	—	1 (1)	—	—	—	—	—	9 (1)
1874	—	—	4	—	3	—	—	—	—	1	—	—	8
1875	1	1	1	—	1	2	—	1	1	—	—	—	8
1876	2	1	8	2	2	—	(1)	—	—	—	1	—	16 (1)
1877	—	—	2	3	3	—	—	—	—	1	—	—	9
1878	1	—	4	1	—	—	—	—	—	—	—	—	6
1879	—	—	2	1	—	—	—	—	—	1	1	—	5
1880	1	1	—	—	—	—	(1)	—	1	1	2	4	10 (1)

Tage mit Graupel (Hagel)

Ems

	Jan.	Febr.	März	April	Mai	Juni	Juli	Aug.	Sept.	Okt.	Nov.	Dec.	Jahr
1881	—	1	1	2	—	—	—	—	—	3	1	—	8
1882	—	—	1	—	—	1	—	—	—	—	1	—	3
1883	—	—	2	—	2	—	—	2	(1)	—	1	—	7 (1)
1884	2	—	4	3	4	—	—	—	—	—	—	—	13
1885	—	—	5	—	4	1 (1)	—	—	—	—	2	2	14 (1)
1886	—	1	—	1	—	2	—	—	(1)	—	—	2	6 (1)
1887	—	—	1	—	2	—	—	—	—	—	—	—	3
1888	—	—	2	4	—	1 (1)	—	—	—	1	1	1	10 (1)
1889	—	2	3	3	2	—	—	—	2	—	1	—	13
1890	1	1	1	5	1	2	(1)	—	—	2	—	—	13 (1)
Summe	12	28	64	59	39	13 (3)	1 (6)	5	5 (3)	21	23	15	285 (12)
Jahre	35	35	35	35	35	35	35	35	35	35	35	35	35
Mittel Graupel	0.3	0.8	1.8	1.7	1.1	0.4	0.0	0.1	0.1	0.6	0.7	0.4	8.0
Mittel Hagel	0.0	0.0	0.0	0.0	0.0	0.1	0.2	0.0	0.1	0.0	0.0	0.0	0.4

Emden (II 54)

(Dollart)

H = 3 m — h_r = 1.5 bis 0.9 m

1854	—	2	—	1	(1)	—	—	—	—	(1)	4 (4)	1 (1)	8 (7)
1855	1 (2)	—	1	2	(1)	—	—	—	—	(1)	—	1	5 (4)
1856	—	—	2	—	(2)	—	—	—	—	—	—	—	2 (2)
1857	—	—	1	—	—	(1)	—	—	—	—	—	—	1 (1)
1858	2 (1)	—	—	—	—	—	—	—	—	1	1	—	4 (1)
1859	—	1	(1)	(1)	—	—	—	—	(1)	—	1	—	2 (3)
1860	1 (1)	2	2	2	—	—	—	—	—	(2)	1	—	8 (3)
1861	—	—	3 (1)	2	2	—	(1)	—	—	—	—	(1)	7 (3)
1862	—	—	1	2	(1)	(1)	(1)	—	—	—	—	—	3 (3)
1863	(2)	(1)	(1)	—	—	—	—	—	—	—	—	1 (2)	1 (6)
1864	—	1	(1)	(2)	—	(1)	—	—	—	—	(1)	—	1 (5)
1865	—	1	1	—	—	—	—	(1)	—	(1)	—	1	3 (2)
1880	2	(1)	—	(2)	—	—	1	(2)	(1)	(3)	(2)	(6)	3 (17)
1881	—	2 (1)	1 (1)	1 (2)	—	—	—	—	—	(4)	—	(2)	4 (10)
1882	—	1	1	—	—	—	(1)	—	—	—	—	2	4 (1)
1883	—	—	1	1 (1)	—	(1)	—	—	—	—	(3)	1 (1)	3 (6)
1884	1	2	1 (1)	3 (1)	(1)	—	—	(1)	—	(3)	1	—	6 (9)
1885	—	—	1 (3)	—	(5)	—	—	(1)	(1)	—	—	(1)	1 (11)
1886	(1)	1	—	—	—	—	—	(1)	—	(1)	(1)	—	1 (4)
1887	—	—	—	3	—	—	—	—	—	(3)	—	3	6 (3)
1888	—	—	2 (1)	2	1	—	—	—	1	1	1 (1)	1	9 (2)
1889	—	1	—	—	—	—	—	—	—	—	2	1	4
1890	—	1	1	2 (1)	2	(1)	—	—	—	(2)	—	—	6 (4)
Summe	7 (7)	15 (3)	19 (10)	19 (12)	5 (11)	(5)	1 (3)	(6)	1 (3)	2 (21)	11 (12)	12 (14)	92 (107)
Jahre	23	23	23	23	23	23	23	23	23	23	23	23	23
Mittel Graupel	0.3	0.7	0.8	0.8	0.2	0.0	0.0	0.0	0.0	0.1	0.5	0.5	3.9
Mittel Hagel	0.3	0.1	0.4	0.5	0.5	0.2	0.1	0.3	0.1	0.9	0.5	0.6	4.5

Friedrichshafen (II 79)

(Bodensee)

H = 407 m — h_r = 1.1 m

1866	—	—	1	—	1 (1)	(2)	—	—	—	—	1	1	4 (3)
1867	2	—	—	2	1 (1)	—	—	—	—	1 (1)	—	—	6 (2)
1868	—	—	1	1	—	—	—	—	—	—	—	—	2

Tage mit Graupel (Hagel)

Rhein

	Jan.	Febr.	März	April	Mai	Juni	Juli	Aug.	Sept.	Okt.	Nov.	Dec.	Jahr
1869	—	—	—	—	—	—	—	—	—	—	1	—	1
1870	—	—	—	—	1	(1)	—	—	—	1	—	—	2 (1)
1871	—	—	—	(1)	(2)	(1)	—	—	—	—	—	—	(4)
1872	—	—	—	—	(1)	—	—	—	—	—	—	—	(1)
1873	—	—	—	—	(1)	—	—	—		—	—	—	
1874	—	1	—	—	2	—	(1)	—	—	(1)	2	1	6 (2)
1875	3	1	2	—	(1)	—	(1)	—	—	1	1	—	8 (2)
1876	—	1	5	—	—	(1)	—	1	—	1	1	—	9 (1)
1877	(1)	3	(1)	2 (1)	(1)	—	(1)	—	—	2	2	3	12 (5)
1878	2	—	1	—	—	(1)	—	—	—	1	—	—	4 (1)
1879	2	—	—	1	1	(1)	(1)	—	—	—	—	—	4 (2)
1880	—	1	—	—	—	—	(1)	—	—	1	1	—	3 (1)
1881	3	2	1	1	1	1	(1)	—	—	—	—	—	9 (1)
1882	—	—	—	(1)	(1)	—	—	—	—	1	1	—	2 (2)
1883	—	—	—	—	1 (1)	—	—	—	—	—	—	—	1 (1)
1884	—	—	1	—	—	—	—	(1)	—	4	—	—	5 (1)
1885	—	—	—	—	1	1	—	1	—	—	—	—	3
1886	—	—	1	—	1 (1)	—	—	—	—	1	—	—	3 (1)
1887	—	—	2	—	1	—	(1)	—	—	2	—	—	5 (1)
1888	—	1	2	2	—	—	—	1	—	—	1	—	7
1889	1	—	1	2	—	(1)	—	—	—	—	—	—	4 (1)
1890	1	—	—	—	—	—	1	—	—	—	—	—	2
Summe	14 (1)	10	18 (1)	11 (3)	11 (11)	2 (8)	1 (7)	3 (1)	0 (0)	16 (2)	11	5	102 (33)
Jahre	25	25	25	25	25	25	25	25	25	25	25	25	24
Mittel Graupel	0.6	0.4	0.7	0.4	0.4	0.1	0.0	0.1	0.0	0.6	0.4	0.2	3.9
Mittel Hagel	0.0	0.0	0.0	0.1	0.4	0.3	0.3	0.0	0.0	0.1	0.0	0.0	1.2

Basel (II 177)

(Rhein)

H = 275* m — h_r = ? m

1826	—	—	—	—	(3)	—	—	—	—	—	—	—	(3)
1827	—	—	(1)	—	(2)	—	—	—	—	—	—	—	(3)
1828	—	1	1	—	—	(1)	(1)	—	—	—	1	—	3 (2)
1829	1	—	—	3	—	1 (3)	(1)	—	—	1	—	—	6 (4)
1830	—	—	1	(1)	(3)	(1)	—	—	—	—	—	—	1 (5)
1831	—	1	1	(1)	(1)	—	—	—	—	—	—	—	2 (2)
1832	—	—	—	(1)	1 (1)	(1)	—	(1)	—	—	1	—	2 (4)
1833	—	1	—	1	—	—	—	(1)	—	—	—	—	2 (1)
1834	—	—	—	—	—	—	—	—	—	—	—	—	0 (0)
1835	—	—	—	1	—	—	(1)	—	—	1	—	—	2 (1)
1836	2	1	1	1	1	(1)	—	—	—	—	—	—	6 (1)
1837	—	—	—	—	—	(2)	—	—	—	—	1	—	1 (2)
1838	—	—	1	1	(2)	(1)	—	—	(1)	—	—	—	2 (4)
1839	—	—	—	—	—	—	—	—	—	—	—	—	0 (0)
1840	—	1	1	—	—	(1)	—	(1)	—	—	—	—	2 (2)
1841	—	—	(1)	3	(1)	1 (1)	—	—	—	(1)	—	—	4 (4)
1842	—	—	3	—	—	—	—	—	—	—	—	—	3
1843	—	—	—	—	—	—	—	—	—	—	—	—	0 (0)
1844	—	—	1	—	—	—	—	—	—	—	—	—	1
1845	—	—	—	—	3	—	—	(2)	—	—	—	—	3 (2)
1846	—	—	—	—	—	—	(1)	—	—	—	1	—	1 (1)
1847	—	—	—	1	(1)	2 (1)	(1)	—	1	—	—	—	4 (3)
1848	—	—	1	2	—	—	—	—	—	—	1	1	5
1849	—	—	—	—	—	(3)	(1)	—	—	—	—	—	(4)
1850	—	—	—	1	—	(1)	—	(1)	—	—	—	—	1 (2)

Tage mit Graupel (Hagel)

Rhein

	Jan.	Febr.	März	April	Mai	Juni	Juli	Aug.	Sept.	Okt.	Nov.	Dec.	Jahr
1851	—	—	1	1	1 (1)	—	—	—	—	—	—	—	3 (1)
1852	—	—	(1)	—	2	1 (1)	—	—	—	—	—	—	3 (2)
1853	—	—	—	3	(1)	—	—	—	—	—	—	—	3 (1)
1854	—	—	—	1	(2)	—	(1)	(1)	—	—	1	—	2 (4)
1855	—	—	1	1	1	—	—	—	—	—	—	—	3
1856	—	—	—	1	1	—	—	(1)	—	—	—	—	2 (1)
1857	—	—	—	2	(1)	—	—	—	—	—	—	—	2 (1)
1858	—	—	—	—	—	—	(1)	—	—	1	—	—	1 (1)
1859	—	—	—	5	(2)	—	(1)	(1)	—	—	—	—	5 (4)
1860	1	—	—	1	(1)	(1)	—	(1)	—	—	—	—	2 (3)
1861	—	—	1	—	—	(2)	—	—	—	—	1	—	2 (2)
1862	—	—	1 (1)	(1)	—	—	(1)	—	—	—	—	—	1 (3)
1863	1 (1)	—	—	—	—	—	—	—	—	—	—	1	2 (1)
1864	—	—	—	(1)	(1)	—	—	—	—	—	—	—	(2)
1865	—	—	—	—	(2)	—	—	—	—	—	—	—	(2)
1866	—	—	—	(1)	(1)	—	—	(1)	—	—	—	—	(3)
1867	—	—	—	—	(1)	(1)	—	1 (1)	(1)	1	—	1	3 (4)
1868	—	—	3	—	(1)	(1)	(1)	—	—	—	—	—	3 (3)
1869	—	—	1	—	(2)	(1)	(1)	—	—	—	1	1	3 (4)
1870	—	—	—	(1)	—	—	(3)	(1)	—	—	—	—	(5)
1871	—	—	1	—	—	(1)	(2)	(1)	—	—	—	—	1 (4)
1872	—	—	2	(1)	—	—	—	—	1	—	—	—	3 (1)
1873	—	—	—	3	2	(1)	(1)	—	—	—	—	—	5 (2)
1874	—	—	—	—	4	—	—	(1)	—	—	—	—	4 (1)
1875	—	—	—	—	—	—	—	—	—	—	—	—	0 (0)
1876	—	—	—	—	—	—	(1)	—	(2)	—	1	—	1 (3)
1877	—	1	—	1 (1)	2 (1)	—	—	—	—	—	—	—	4 (2)
1878	—	—	1	—	(1)	—	—	—	—	—	—	—	1 (1)
1879	—	(2)	—	1	—	(1)	—	(1)	—	—	—	1	2 (4)
1880	—	—	—	—	—	(3)	—	—	1	—	—	1	2 (3)
Summe	5 (1)	6 (2)	23 (4)	34 (9)	18 (32)	5 (30)	0 (19)	1 (16)	3 (4)	4 (1)	9	6	114 (118)
Jahre	55	55	55	55	55	55	55	55	55	55	55	55	55
Mittel Graupel	0.1	0.1	0.4	0.6	0.3	0.1	0.0	0.0	0.1	0.1	0.2	0.1	2.1
Mittel Hagel	0.0	0.0	0.1	0.2	0.6	0.5	0.3	0.3	0.1	0.0	0.0	0.0	2.1

Basel [Bernoullianum]

1881	1	2	1	4	1	1 (1)	—	—	—	2	—	1	13 (1)
1882	—	—	3	3	—	—	—	—	—	—	2	—	8
1883	1	—	1	2	(1)	2 (2)	(1)	1	—	2	—	2	11 (4)
1884	3	1	2	1	1 (1)	1 (1)	—	1 (2)	—	2	—	—	12 (4)
1885	1	—	2	—	3	1	—	—	—	4	—	1	12 (1)
1886	—	1	2	—	1 (1)	1	—	—	1 (1)	—	—	—	6 (2)
1887	—	—	1	(1)	3	1	1 (1)	—	—	2	—	1	9 (2)
1888	—	—	2	2	—	1 (2)	—	—	—	—	—	—	5 (2)
1889	—	4	1	2	(1)	(1)	(2)	—	—	—	—	—	7 (4)
1890	1	—	—	3	—	(1)	—	(2)	—	3	—	—	7 (3)

Freudenstadt (II 216)

H = 733 m (*Murg*) h_r = 0.3 bis 0.7 m

1859	—	1 (1)	—	1 (3)	(1)	(2)	—	—	—	—	1	—	3 (7)
1860	2	1 (1)	1	1	(3)	(1)	—	—	—	1	—	—	6 (5)

Tage mit Graupel (Hagel)

Rhein

	Jan.	Febr.	März	April	Mai	Juni	Juli	Aug.	Sept.	Okt.	Nov.	Dec.	Jahr
1861	—	—	2	—	2	—	(1)	—	—	—	—	—	4 (1)
1862	—	—	—	1 (2)	(1)	—	—	—	—	—	—	—	1 (3)
1863	2	—	—	1	—	—	—	—	1	—	—	—	4
1864	—	1	—	1	2	(1)	—	—	—	—	—	—	4 (1)
1865	1	—	—	(1)	(1)	—	—	—	—	(1)	—	—	1 (3)
1866	—	1	1	—	1	1 (2)	1	—	—	—	1	3	9 (2)
1867	1	1	1	3	2	—	—	—	—	1	—	—	9
1868	2	—	4	—	(1)	(1)	(1)	—	—	1	—	3	10 (3)
1869	—	2	—	(2)	—	(1)	(1)	1	—	—	1	1	5 (4)
1870	1	—	—	1	—	1	—	—	—	1 (3)	—	—	4 (3)
1871	—	2	2	5	—	—	(1)	—	(1)	—	1	—	10 (2)
1872	—	1	1	1	(2)	—	—	—	—	—	—	—	3 (2)
1873	1	2	1	1	1 (1)	1	—	—	—	—	—	—	7 (1)
1874	—	—	—	2	5	2	(4)	—	—	2	—	—	11 (4)
1875			—	—	—	(1)	—	—	1	—	1	—	2 (1)
1876	—	—	—	—	—	—	—	—	1	1	—	1	3
1877	—	1	1	4	1 (2)	(2)	—	—	1	3	1 (1)	1	13 (5)
1878	—	—	1	1 (1)	2 (1)	1 (2)	—	—	(1)	1	—	—	6 (5)
1879	—	1	—	1 (1)	(2)	1 (1)	—	—	—	1	—	—	4 (4)
1880	—	1	—	1 (1)	—	(1)	(1)	—	—	1	—	—	3 (3)
1881	—	—	1	2	(1)	2 (1)	—	(1)	(1)	—	—	—	5 (4)
1882	—	—	—	2	2 (1)	—	(1)	(1)	2	—	—	—	6 (3)
1883	—	—	—	—	—	—	1	—	—	—	—	—	1
1884	—	—	1	—	—	—	(1)	—	—	3 (1)	—	1	5 (2)
1885	—	—	—	—	1 (3)	1	—	—	1	—	—	—	3 (3)
1886	—	—	—	—	1 (1)	1	—	—	1	—	—	—	3 (1)
1887	—	—	—	—	1	—	—	—	—	—	1	—	2
1888	—	1	—	—	(1)	(1)	—	—	1	1 (1)	—	—	3 (3)
1889	—	—	—	—	(2)	(2)	—	—	—	—	—	—	(4)
1890	—	—	—	—	—	—	—	1 (1)	—	—	—	—	1 (1)
Summe	10	16 (2)	17	29 (11)	21 (24)	11 (19)	2 (11)	2 (3)	9 (3)	17 (6)	7 (1)	10	151 (80)
Jahre	32	32	32	32	32	32	32	32	32	32	32	32	32
Mittel Graupel	0.3	0.5	0.5	0.9	0.7	0.3	0.1	0.1	0.3	0.5	0.2	0.3	4.7
Mittel Hagel	0.0	0.1	0.0	0.3	0.8	0.6	0.3	0.1	0.1	0.2	0.0	0.0	2.5

Bruchsal (II 223)

(Saalbach)

H = 121 m

h_r = 0.5* m

1858	1	2	—	—	(4)	(1)	—	—	—	(1)	—	—	3 (6)
1859	1	2	—	2 (3)	—	(1)	(1)	—	—	—	—	—	5 (5)
1860	—	(1)	—	2 (1)	—	—	—	—	—	(1)	—	—	2 (3)
1861	—	—	2 (5)	1	(2)	—	—	—	(1)	—	—	—	3 (8)
1862	—	—	—	—	—	—	—	—	—	—	—	(1)	(1)
1863	(1)	—	—	—	(1)	—	—	—	(1)	—	—	1	1 (3)
1864	—	1	(1)	(1)	—	(1)	—	—	—	—	—	—	1 (3)
1865	1	1 (1)	(1)	—	—	—	—	(1)	—	—	—	—	2 (3)
1866	(1)	(1)	(1)	(2)	(2)	—	—	—	—	—	1	(1)	1 (8)
1867	1	(1)	1	(2)	(1)	(1)	(1)	—	—	—	—	—	2 (6)
1868	—	1	1 (4)	—	—	—	—	—	—	—	—	—	2 (4)
1869	—	—	1	—	(2)	—	—	—	—	—	—	—	1 (2)
1870	1	—	4	—	—	(1)	—	(1)	—	—	—	—	5 (2)
1871	—	—	—	(1)	(2)	—	(2)	(1)	—	—	1	—	1 (6)
1872	—	—	(1)	—	(1)	(1)	(1)	—	—	—	—	—	(4)
1873	—	1	—	(1)	1	—	(2)	—	—	—	—	1	3 (3)

Tage mit Graupel (Hagel)

Rhein

	Jan.	Febr.	März	April	Mai	Juni	Juli	Aug.	Sept.	Okt.	Nov.	Dec.	Jahr
1874	1	—	—	—	3	(2)	—	—	—	—	—	—	4 (2)
1875	(1)	1	—	—	—	—	—	—	—	—	—	—	1 (1)
1876	—	2	3 (3)	—	—	—	—	—	—	—	1	—	6 (3)
1877	1	2 (2)	1 (1)	—	(1)	(1)	—	—	—	—	1	—	5 (5)
1878	1	—	2 (2)	(2)	(1)	—	—	(1)	—	—	2	—	5 (6)
1879	—	2	(1)	—	(1)	—	—	—	—				
Summe	8 (3)	15 (6)	15 (20)	5 (13)	4 (18)	(9)	(7)	(4)	(2)	(2)	6	2 (2)	53 (84)
Jahre	22	22	22	22	22	22	22	22	22	21	21	21	21
Mittel Graupel	0.4	0.7	0.7	0.2	0.2	0.0	0.0	0.0	0.0	0.0	0.3	0.1	2.6
Mittel Hagel	0.1	0.3	0.9	0.6	0.8	0.4	0.3	0.2	0.1	0.1	0.0	0.1	3.9

Stuttgart (II 237)

H = 268 m (*Neckar*) $h_r = 0.5^*$ m

1826	—	—	—	3	—	—	(1)	—	—	—	—	—	3 (1)
1827	1	—	3	—	(1)	(1)	—	—	(1)	—	—	—	4 (3)
1828	1	—	3	2 (1)	—	—	—	—	—	—	—	—	6 (1)
1829	—	(1)	—	1 (1)	(2)	(1)	(1)	—	—	(1)	(1)	—	1 (8)
1830	—	—	—	—	(1)	(2)	(1)	—	(1)	(1)	—	(2)	(8)
1831	—	—	3	1	(1)	—	—	—	—	—	—	—	4 (1)
1832	—	—	2	—	—	(1)	—	—	—	—	—	(1)	2 (2)
1833	—	—	—	(1)	(2)	—	(1)	(1)	—	—	—	2	2 (5)
1834	—	—	1	1	—	(1)	(1)	—	—	—	—	1	3 (2)
1835	—	2	—	2	(1)	—	—	—	—	—	—	1	5 (1)
1836	1	—	2	1	—	(1)	—	—	—	1	1	—	6 (1)
1837	—	—	—	—	(1)	(1)	—	—	—	—	—	—	(2)
1838	—	—	—	1	(3)	1	—	—	—	—	—	—	2 (3)
1839	2	—	1	1	(2)	—	(2)	—	—	—	—	—	4 (4)
1840	2	1	1	(1)	—	(1)	—	—	—	—	(1)	—	4 (3)
1841	—	—	—	3	(1)	(4)	—	—	(1)	(1)	(1)	(1)	3 (9)
1842	—	(1)	3 (4)	1	(1)	—	—	—	—	—	1	—	5 (6)
1843	1	—	—	1	—	(1)	—	—	(1)	—	(2)	—	2 (4)
1844	2	1	3	(1)	(2)	—	—	—	—	—	—	—	6 (3)
1845	—	1	—	—	(1)	—	(1)	—	—	—	—	2	3 (2)
1846	—	—	1 (2)	(3)	—	—	—	(2)	—	—	—	—	1 (7)
1847	1	—	(1)	(2)	—	(1)	(1)	—	(1)	—	—	—	1 (6)
1848	—	—	2	—	(1)	—	—	—	—	—	—	—	2 (1)
1849	—	—	—	1 (2)	—	—	—	(1)	—	(1)	—	—	1 (4)
1850	1	1	1	(1)	1 (1)	—	—	—	1	(1)	—	—	5 (3)
1851	—	—	1 (1)	2	1 (1)	(2)	(1)	(1)	—	—	1	—	5 (6)
1852	—	—	—	1	(2)	(1)	—	(1)	—	—	—	—	1 (4)
1853	—	—	—	1	(1)	(1)	—	—	—	(1)	—	—	1 (3)
1854	—	1	1	1	—	—	—	—	—	—	—	(1)	3 (1)
1855	—	—	(1)	2	—	—	—	(1)	—	1	—	—	3 (2)
1856	(1)	—	—	(1)	1 (1)	(1)	—	—	—	—	—	—	1 (4)
1857	—	—	1	1	(1)	—	—	—	—	—	—	—	2 (1)
1858	1	—	—	1	—	—	—	(1)	—	1	—	—	3 (1)
1859	—	—	—	—	(3)	—	—	—	—	1	—	—	1 (3)
1860	—	—	—	1	(1)	(1)	(1)	—	—	—	1	1	3 (3)
1861	—	—	1	—	2	—	—	—	1	—	—	—	4
1882	1 (1)	—	1 (1)	—	—	(1)	(1)	—	—	—	—	1	3 (4)
1863	—	1	1	1	—	(1)	—	—	(1)	—	—	1	4 (2)
1864	—	1	—	1	(1)	—	—	—	—	—	1	—	3 (1)
1865	—	—	2	—	(2)	(1)	—	—	—	(1)	—	—	2 (4)

Tage mit Graupel (Hagel)

Rhein

	Jan.	Febr.	März	April	Mai	Juni	Juli	Aug.	Sept.	Okt.	Nov.	Dec.	Jahr
1866	2	—	—	—	(1)	—	—	—	—	—	1	—	3 (1)
1867	1	—	2	1	1	—	—	—	—	—	—	2	7
1868	—	2	2	2	(1)	(1)	—	—	—	—	—	—	6 (2)
1869	—	—	3	—	(1)	—	—	—	—	—	—	—	3 (1)
1870	—	—	1	(1)	—	(2)	—	(1)	—	—	—	—	1 (4)
1871	—	—	—	1 (1)	(1)	—	(1)	—	—	—	—	—	1 (3)
1872	—	—	—	1	1 (1)	(1)	—	—	—	—	—	—	2 (2)
1873	—	—	—	5	(3)	(1)	(1)	—	—	—	—	—	5 (5)
1874	—	—	—	—	5 (1)	1 (1)	(2)	—	—	1	1	1	9 (4)
1875	2	1	1	—	—	(1)	(2)	—	—	1	—	—	5 (3)
1876	—	1	4	—	1	(1)	1	—	(1)	—	2	—	9 (2)
1877	—	3	1	—	2	(2)	(1)	—	—	2	—	—	8 (3)
1878	—	—	—	1	—	(1)	—	—	—	—	—	—	1 (1)
1879	—	—	—	—	(1)	(1)	—	—	—	—	—	—	(2)
1880	—	—	1	1	—	(1)	—	—	—	—	—	—	2 (1)
1881	—	1	—	—	—	—	(1)	(1)	—	1	1	—	3 (2)
1882	—	—	1	—	1 (1)	—	—	—	—	—	—	—	2 (1)
1883	—	—	—	—	2	—	1 (1)	—	—	—	—	1	4 (1)
1884	2	1	1	—	—	(3)	—	—	—	1	—	—	5 (3)
1885	—	—	—	—	3	—	—	—	—	1	—	—	4
1886	—	—	—	2	1	1	—	—	(1)	—	—	—	4 (1)
1887	—	1	2	1	1 (1)	—	—	—	—	—	—	—	5 (1)
1888	—	—	1	2	(1)	(2)	—	—	—	—	—	1	4 (3)
1889	—	—	—	1	(3)	—	(1)	—	1	—	—	—	2 (4)
1890	1	—	—	1	—	—	—	—	—	—	—	—	2
Summe	22 (2)	19 (2)	54 (10)	50 (16)	23 (50)	3 (42)	2 (22)	(10)	3 (8)	11 (7)	10 (5)	14 (5)	211 (179)
Jahre	65	65	65	65	65	65	65	65	65	65	65	65	65
Mittel Graupel	0.3	0.3	0.8	0.8	0.4	0.0	0.0	0.0	0.0	0.2	0.2	0.2	3.2
Mittel Hagel	0.0	0.0	0.2	0.2	0.8	0.6	0.3	0.2	0.1	0.1	0.1	0.1	2.7

Winnenden (II 241)

H = 280 m (*Neckar, Murr*) $h_r = 0.5^*$ m

1836	—	—	3	1	2	(1)	—	—	—	1	—	1	8 (1)
1837	—	(1)	—	(2)	(4)	(1)	(1)	(1)	—	—	(1)	—	(11)
1838	—	—	—	3	(1)	—	(1)	—	—	—	—	—	3 (2)
1839	—	—	1	3	(1)	1	—	—	—	—	—	1	6 (1)
1840	1	—	2	—	2	2	—	—	—	—	1	—	8
1841	—	—	—	1	(1)	—	(1)	—	—	—	—	1	2 (2)
1842	—	—	2	2	—	—	—	—	—	—	—	—	4
1843	—	—	—	—	1	1	—	2	—	1	1	—	6
1844	1	—	3	—	—	—	—	(1)	—	—	—	—	4 (1)
1845	—	—	1	1	5 (1)	—	—	—	—	—	—	—	7 (1)
1846	—	—	3 (1)	1	—	—	—	—	(1)	—	1	—	5 (2)
1847	1	—	—	3	(1)	—	—	—	—	2	1	—	7 (1)
1848	—	1	2	—	—	—	—	—	—	—	—	—	3
1849	1	1	—	1	—	—	—	—	—	—	—	1	4
1850	—	(1)	—	—	—	—	—	—	—	—	—	—	(1)
1851	—	—	1	3	1	(3)	—	—	1	—	—	—	6 (3)
1852	1	1	—	—	1	1	—	(1)	—	—	—	—	4 (1)
1853	—	—	—		(1)	(2)	—	—	—	1	1	—	
1854	—	—	—	1	—	1	—	(1)	1	—	—	1	4 (1)
1855	1	—	1	1	1	—	(1)	—	—	—	—	—	4 (1)

Tage mit Graupel (Hagel)

Rhein

	Jan.	Febr.	März	April	Mai	Juni	Juli	Aug.	Sept.	Okt.	Nov.	Dec.	Jahr
1856	—	—	—	2	—	—	(1)	—	—	—	—	—	2 (1)
1857	—	1	1	2	—	(2)	(2)	—	—	—	—	—	4 (4)
1858	—	—	—	—	1 (1)	—	—	(1)	—	1	1	—	3 (2)
1859	1	1	—	1	—	(1)	—	—	—	—	—	—	3 (1)
1860	—	1	—	1	(1)	(1)	(1)	—	—	1	—	—	3 (3)
1861	—	—	7	1	2	—	—	—	—	—	—	—	10
1862	—	—	—	—	—	—	—	(1)	—	—	—	—	(1)
1863	(1)	—	—	2	(1)	—	—	—	—	—	—	1	3 (2)
1864	—	1	2	2	—	—	(2)	—	—	—	1	—	6 (2)
1865	1	—	—	—	(2)	—	—	—	—	—	—	—	1 (2)
1866	—	1	2	1	2	—	—	1	—	—	2	—	9
1867	1	—	1	1	1	—	—	—	—	—	—	—	4
1868	1	—	—	—	—	—	(2)	—	—	—	—	—	1 (2)
1869	1	1	—	—	—	(1)	—	—	—	—	—	—	2 (1)
1870	—	—	—	—	(1)	1 (1)	—	—	—	—	—	—	1 (2)
Summe	11 (1)	9 (2)	32 (1)	34 (2)	19 (16)	7 (13)	(12)	3 (6)	2 (1)	7	9 (1)	6	137 (52)
Jahre	35	35	35	34	35	35	35	35	35	35	35	35	34
Mittel Graupel	0.3	0.3	0.9	1.0	0.5	0.2	0.0	0.1	0.1	0.2	0.3	0.2	4.1
Mittel Hagel	0.0	0.1	0.0	0.1	0.5	0.4	0.3	0.2	0.0	0.0	0.0	0.0	1.6

Kalw (II 243)

H = 348 m — (*Neckar, Enz, Nagold*) — h_r = 1.3 m

1845	—	—	(1)	(2)	(4)	(1)	—	(1)	—	—	—	—	(9)
1846	—	(1)	(1)	(1)	(1)	—	(2)	—	—	—	—	—	(6)
1847	—	—	—	(3)	—	(1)	—	(1)	—	2	1		3 (5)
1848	—	1	1	1 (2)	(2)	—	—	—	(1)	(1)	—	—	3 (6)
1849	1	—	1	(1)	(2)	(1)	(1)	—	—	—	2	1	5 (5)
1850	—	3 (1)	—	(2)	1 (1)	—	(1)	—	—	—	—	—	4 (5)
1851	—	—	—	(1)	(4)	(2)	(1)	—	1	—	—	—	1 (8)
1852	—	1	—	—	—	—	—	—	—	—	—	—	1
1853	—	—	—	3	1 (2)	(3)	—	—	—	—	—	—	4 (5)
1854	—	2	1	—	(1)	(1)	—	—	—	—	1 (1)	1	5 (3)
1855	1	(1)	(1)	1	(1)	(1)	—	—	—	—	—	—	2 (4)
1856	(1)	—	—	(1)	—	—	—	—	—	—	1	—	1 (2)
1857	—	—	3	1 (2)	(1)	—	—	—	(1)	—	—	—	4 (4)
1858	2	—	1	—	—	—	—	—	—	1	1	1	6
1859	—	2	1	3 (1)	(2)	(1)	—	—	—	—	1	—	7 (4)
1860	3	1	2	1	1 (1)	—	—	—	—	—	—	2	10 (1)
1861	1	—	5 (1)	1	2	(2)	—	—	—	—	—	—	9 (3)
1862	—	—	—	(1)	(1)	(1)	—	—	—	—	—	—	(3)
1863	1	—	1	—	—	—	—	—	—	—	—	—	2
1864	—	1	1	1	—	(2)	(1)	—	—	—	—	—	3 (3)
1865	2 (1)	1	—	—	(3)	—	—	—	—	—	—	—	3 (4)
1866	—	(1)	1	—	2 (2)	(2)	—	1	—	—	1	2	7 (5)
1867	2	1	1	3	(2)	—	—	—	—	—	(1)	1 (1)	8 (4)
1868	1	—	4 (1)	1 (1)	(2)	(1)	(1)	—	—	—	—	—	6 (6)
1869	—	—	—	—	—	(1)	—	—	—	—	2	—	2 (1)
1870	—	—	1	—	—	(2)	(1)	—	—	1	1	—	3 (3)
1871	—	—	—	(1)	—	(1)	(1)	(1)	—	—	—	1	1 (4)
1872	—	—	1	1 (2)	(1)	—	(1)	—	—	—	—	—	2 (4)
1873	—	—	—	1	—	(1)	(1)	(1)	(1)	1	1	—	3 (4)
1874	—	—	—	—	6 (1)	1 (1)	—	—	—	—	1	—	8 (2)
1875	2	—	2	1	—	(2)	1 (2)	(1)	—	—	—	—	6 (5)

Tage mit Graupel (Hagel)

Rhein

	Jan.	Febr.	März	April	Mai	Juni	Juli	Aug.	Sept.	Okt.	Nov.	Dec.	Jahr
Summe	16 (2)	13 (4)	27 (5)	19 (21)	13 (34)	1 (27)	1 (13)	1 (5)	1 (3)	5 (1)	13 (2)	9 (1)	119 (118)
Jahre	31	31	31	31	31	31	31	31	31	31	31	31	31
Mittel Graupel	0.5	0.4	0.9	0.6	0.4	0.0	0.0	0.0	0.0	0.2	0.4	0.3	3.7
Mittel Hagel	0.1	0.1	0.2	0.7	1.1	0.9	0.4	0.2	0.1	0.0	0.1	0.0	3.9

Darmstadt II (II 259)

H = 157 m — (*Schwarzbach, Landgraben*) — h_r = 1.6 m

1862	—	—	—	—	(2)	(1)	(1)	—	—	—	—	—	(4)
1863	1 (1)	—	(1)	(5)	—	—	(1)	—	—	—	—	(1)	1 (9)
1864	—	4	1 (3)	2 (1)	(3)	—	—	—	—	(1)	(1)	1	8 (9)
1865	1	—	1 (1)	(1)	(1)	—	—	—	—	—	—	—	2 (3)
1866	1	1 (3)	(1)	(2)	(2)	—	—	—	—	—	(1)	1 (4)	3 (13)
1867	—	(2)	3	(3)	(1)	—	—	—	—	(1)	(1)	(1)	3 (9)
1868	2	1 (1)	5 (2)	1	(2)	—	—	—	—	1	1	—	11 (5)
1869	—	1	2	—	—	(2)	—	—	—	1 (2)	—	—	4 (4)
1870	—	—	3	1	—	(1)	—	—	—	(1)	—	—	4 (2)
1871	—	1	(1)	(3)	—	—	—	—	—	—	—	—	1 (4)
1872	—	—	1 (2)	(1)	(1)	—	(1)	—	—	—	—	—	1 (5)
1873	—	1	2	3	(1)	—	—	—	—	1	—	—	7 (1)
1874	—	—	—	1	6 (1)	(1)	—	—	—	—	1	—	8 (2)
1875	1 (1)	3	—	—	(1)	—	—	—	—	—	—	1 (1)	5 (3)
1876	—	2	2 (5)	(2)	(2)	—	—	—	—	—	—	(1)	4 (10)
1877	—	(1)	1 (2)	(2)	1 (1)	—	—	(1)	—	(1)	—	3	5 (8)
1878	(1)	—	2	—	(1)	(1)	—	—	—	—	1	—	3 (3)
1879	—	—	—	(1)	(2)	(1)	(1)	—	—	—	—	1	1 (5)
1880	—	—	—	(1)	—	(1)	—	—	—	1	(1)	—	1 (3)
1881	—	(1)	3	2 (2)	—	(1)	(1)	—	—	1	1	3	10 (5)
1882	—	2	2 (5)	1	(2)	(1)	(1)	(1)	—	(1)	1	—	6 (11)
1883	—	2	1	(3)	(1)	—	(1)	—	—	(1)	(2)	—	3 (8)
1884	(1)	(2)	(2)	(2)	(1)	(2)	(1)	(1)	—	(1)	—	—	(13)
1885	—	—	—	—	(2)	—	—	(1)	(1)	(3)	(1)	—	(8)
1886	(1)	—	—	—	(1)	(2)	—	—	—	—	1	—	1 (4)
1887	—	—	(1)	—	(4)	—	(1)	—	—	(1)	1	—	1 (7)
1888	—	—	1 (2)	—	—	(1)	(1)	(2)	—	—	—	—	1 (6)
1889	—	2	—	—	(2)	(1)	(1)	—	(1)	—	—	—	2 (5)
1890	2	2	—	(1)	—	—	—	—	(1)	(1)	—	—	4 (3)
Summe	8 (5)	22 (10)	30 (28)	11 (30)	7 (34)	(16)	(11)	(6)	(3)	5 (14)	7 (7)	10 (8)	100 (172)
Jahre	29	29	29	29	29	29	29	29	29	29	29	29	29
Mittel Graupel	0.3	0.8	1.0	0.4	0.2	0.0	0.0	0.0	0.0	0.2	0.2	0.3	3.4
Mittel Hagel	0.2	0.3	1.0	1.0	1.2	0.6	0.4	0.2	0.1	0.5	0.2	0.3	6.0

Trier (II 341)

H = 151 m — (*Mosel*) — h_r = 2.5 m, seit 1887 = 1.3 m

1849	—	—	(1)	—	—	(1)	(1)	—	—	—	—	—	(3)
1850	—	—	—	(3)	(2)	—	—	—	—	1 ?	(1)	—	1 (6)?
1851	—	—	1 (1)	(2)	1	(1)	—	—	—	—	—	—	2 (4)
1852	—	—	—	—	—	(1)	(1)	(1)	—	—	(1)	—	(4)
1853	—	—	—	5	2	—	(1)	(1)	—	—	—	—	7 (2)
1854	—	1	1	1	—	—	—	—	1	(1)	(2)	—	4 (3)
1855	—	—	—	—	1 (3)	1	2	—	—	—	—	—	4 (3)
1856	(1)?	—	1	—	1	—	(1)	—	(1)	—	—	—	2 (3)?
1857	—	—	(1)	(2)	—	—	—	—	—	—	—	—	(3)

Tage mit Graupel (Hagel)

Rhein

	Jan.	Febr.	März	April	Mai	Juni	Juli	Aug.	Sept.	Okt.	Nov.	Dec.	Jahr
1858	(1)	—	1	—	—	(1)	—	—	—	—	—	(1)	1 (3)
1859	—	(1)	(1)	(2)	(2)	(1)	—	(1)	—	(1)	—	—	(9)
1860	(1)	—	1 (1)	(5)	(2)	—	—	—	—	(1)	—	—	1 (10)
1861	—	—	5	(1)	(1)	—	—	—	—	—	(1)	—	5 (3)
1862	—	—	(2)	(1)	(2)	—	—	—	—	—	—	—	(5)
1863	(1)	(1)	(1)	(2)	(1)	(1)	—	—	—	—	—	2	2 (7)
1864	—	—	1	—	—	—	—	—	—	—	—	(1)	1 (1)
1865	(2)	—	(1)	—	—	(1)	(1)	—	—	—	—	—	(5)
1866	(1)	(2)	2	1 (2)	—	—	—	—	(1)	—	(1)	(1)	3 (8)
1867	—	(1)	(1)	3	1	—	(2)	—	—	1	—	—	5 (4)
1868	—	—	1	1	—	—	—	—	—	—	—	—	2
1869	—	(1)	—	—	—	—	(1)	(1)	—	—	(1)	(1)	(5)
1870	—	—	—	(2)	—	—	—	—	—	(1)	(1)	—	(4)
1871	—	—	—	1	—	(1)	(1)	—	—	—	—	—	1 (2)
1872	—	—	1	—	—	—	—	(1)	—	—	—	—	1 (1)
1873	—	—	—	(1)	—	—	(1)	—	—	(1)	—	—	(3)
1874	—	—	—	1 (1)	2	—	(1)	—	(1)	—	—	—	3 (3)
1875	—	—	—	—	1	(1)	—	(2)	—	—	—	—	1 (3)
1876	—	—	2	—	2	(1)	—	—	(1)	—	—	(1)	4 (3)
1877	—	2	(1)	1 (1)	—	(2)	—	—	1	—	—	—	4 (4)
1878	—	—	—	1	(1)	(2)	—	—	—	—	—	—	1 (3)
1879	—	2	—	4	—	(2)	(1)	—	(1)	—	—	—	6 (4)
1880	—	(1)	—	(1)	—	—	(1)	—	—	—	—	(1)	(4)
1881	—	—	—	2	1 (1)	—	—	—	—	1	—	—	4 (1)
1882	—	—	(1)	—	(1)	—	—	—	—	—	1	(1)	1 (3)
1883	—	—	1	—	(1)	—	(1)	—	—	—	—	—	1 (2)
1884	1	(1)	—	2	—	—	(1)	—	—	1	—	—	4 (2)
1885	—	1	1	—	(3)	—	—	—	1	—	—	—	3 (3)
1886	1	—	—	1	(1)	—	1	1	1	1	—	1	7 (1)
1887	1	—	1	(1)	1 (2)	—	(2)	(1)	—	—	—	1 (1)	4 (7)
1888	1	—	(1)	—	—	(1)	—	—	—	—	—	—	1 (2)
1889	—	—	—	3 (1)	(1)	—	—	—	(1)	—	—	—	3 (3)
1890	—	—	1	1	—	—	—	2	—	—	—	—	4
Summe	4 (7)	6 (8)	21 (13)	28 (28)	13 (24)	1 (17)	3 (17)	3 (8)	4 (6)	5 (5)	1 (8)	4 (8)	93 (149)
Jahre	42	42	42	42	42	42	42	42	42	42	42	42	42
Mittel Graupel	0.1	0.1	0.5	0.7	0.3	0.0	0.1	0.1	0.1	0.1	0.0	0.1	2.2
Mittel Hagel	0.2	0.2	0.3	0.7	0.6	0.4	0.4	0.2	0.1	0.1	0.2	0.2	3.6

Kleve (II 356)

H = 55 m (*Rhein*) h_r = 2.5 m, seit 1881 = 1.7 m

1848	2	(1)	(5)	(3)	—	—	—	—	—	—	1 (2)	1	4 (11)
1849	1 (1)	1 (2)	4 (1)	1 (2)	(1)	(1)	(2)	(1)	—	(1)	1 (1)	1	9 (13)
1850	—	5 (2)	2	—	1 (4)	(1)	—	—	—	—	—	—	8 (7)
1851	1	(1)	(4)	1 (4)	1 (11)	—	(1)	—	—	(2)	2	—	5 (23)
1852	2	4 (4)	3 (2)	—	3	—	—	—	—	(1)	—	(1)	12 (8)
1853	(4)	—	3 (1)	2 (10)	2 (4)	—	—	—	(1)	(1)	—	1	8 (21)
1854	1 (1)	6 (5)	(1)	1 (2)	(1)	(1)	—	(1)	—	—	6 (5)	—	14 (17)
1855	—	—	—	1 (3)	(2)	(2)	(1)	—	—	(1)	—	3	4 (9)
1856	—	—	(1)	(2)	3 (6)	(1)	(2)	(1)	(1)	—	2 (1)	—	5 (15)
1857	2 (1)	—	1	3 (4)	—	(1)	(1)	—	(1)	—	—	—	6 (8)
1858	1 (1)	1	3 (2)	1	—	—	(1)	(1)	(1)	(1)	1 (1)	—	7 (8)
1859	2 (1)	3 (5)	2 (4)	2 (2)	—	(2)	—	(1)	—	—	(2)	—	9 (17)
1860	1	5 (1)	6 (5)	4 (8)	—	(1)	—	—	—	(2)	(1)	—	16 (18)

Tage mit Graupel (Hagel)

Rhein

	Jan.	Febr.	März	April	Mai	Juni	Juli	Aug.	Sept.	Okt.	Nov.	Dec.	Jahr
1861	—	(1)	7 (6)	1 (3)	(4)	(1)	—	—	—	—	—	(1)	8 (16)
1862	—	—	—	4 (2)	(2)	(1)	(1)	(1)	—	(1)	—	(2)	4 (10)
1863	(3)	(2)	(3)	(4)	—	(3)	—	—	—	—	(2)	2 (1)	2 (18)
1864	—	—	1	1 (1)	—	(1)	—	(1)	—	(1)	(1)	—	2 (5)
1865	1	4	8	—	—	—	(1)	—	—	(1)	—	—	13 (2)
1866	1 (1)	(2)	3	—	(2)	—	—	—	—	—	(2)	2 (3)	6 (10)
1867	1 (1)	2 (1)	1 (2)	(4)	(1)	—	—	—	(1)	(4)	(1)	(1)	4 (16)
1868	(1)	—	4 (5)	1 (1)	—	—	—	—	—	(1)?	1 (1)	(1)	?6 (10)
1869	1	(3)	4 (4)	(1)	(1)	—	(1)	(1)	—	(2)	2 (4)	(3)	7 (20)
1870	1 (2)	—	4	(3)	1 (2)	—	(2)	—	—	(1)	(1)	—	6 (11)
1871	—	(1)	(1)	3 (3)	(1)	(1)	—	—	—	(1)	(1)	—	3 (9)
1872	—	—	5	(2)	(3)	—	(1)	—	—	(2)	—	—	5 (8)
1873	1 (1)	—	(3)	3 (5)	(2)	—	—	—	—	(1)	—	—	4 (12)
1874	—	1 (2)	2 (1)	(1)	2 (4)	(2)	(1)	—	—	—	(2)	1 (2)	6 (15)
1875	1 (1)	—	2 (1)	(1)	(2)	—	—	—	(1)	1 (1)?	2 (2)	—	?6 (9)
1876	—	2 (1)	6 (4)	3 (3)	(1)	—	—	(1)	(1)	(1)	3 (1)	—	14 (13)
1877	—	4 (1)	5 (3)	—	2 (1)	—	(1)	—	(1)	1 (2)	(1)	—	12 (10)
1878	1 (1)	—	9 (1)	(1)	(1)	—	—	(1)	—	—	—	1	11 (5)
1879	—	—	2	—	(1)	(2)	—	—	—	(1)	1 (1)	—	3 (5)
1880	—	1	—	2	—	1	1 (1)	1	(1)	—	1	—	7 (2)
Summe	21 (20)	39 (35)	87 (60)	34 (75)	15 (57)	1 (21)	1 (17)	1 (10)	(9)	2 (29)	23 (33)	12 (15)	236 (381)
Jahre	33	33	33	33	33	33	33	33	33	33	33	33	33
Mittel Graupel	0.6	1.2	2.6	1.0	0.5	0.0	0.0	0.0	0.0	0.1	0.7	0.4	7.1
Mittel Hagel	0.6	1.1	1.8	2.3	1.7	0.6	0.5	0.3	0.3	0.9	1.0	0.5	11.6

Aachen I (II 359)

H = 175 m (*Maas, Roer, Alte Wurm*) h_r = 1.5 m, seit 1887 = 1 m

1873				6	1 (1)	—	(1)	—	—	—	—	—	
1874	—	2	3	1	7	—	—	—	—	—	(1)	1	14 (1)
1875	—	—	3	—	1	—	(2)	(2)	—	—	1 (1)	—	5 (5)
1876	—	1	10	—	—	—	—	(1)	(3)	—	—	—	11 (4)
1877	3	5	7	(3)	2 (1)	—	(1)	—	—	(1)	—	1	18 (6)
1878	4	—	7	—	—	—	(1)	—	—	2	1	—	14 (1)
1879	—	1	1 (1)	(1)	—	—	—	—	—	—	—	—	2 (2)
1880	—	—	—	—	—	(2)	(1)	—	1	1	—	(1)	2 (4)
1881	—	3	4	3	2	—	—	—	—	1 (1)	—	2	15 (1)
1882	—	1 (1)	2	—	2 (2)	—	—	—	—	—	—	—	5 (3)
1883	—	—	—	4	—	(1)	(1)	—	—	—	(1)	1 (2)	5 (5)
1884	3 (2)	1	2	2	—	—	—	—	—	(1)	—	2	10 (3)
1885	—	1 (2)	2	—	2	—	—	(1)	—	(1)	(1)	—	5 (5)
1886	—	—	—	—	(1)	—	—	(1)	(1)	(1)	—	1	1 (4)
1887	—	2	3	1	(3)	—	—	—	(1)	4	—	3 (1)	13 (5)
1888	(1)	—	3	4	1	—	(1)	—	—	(1)	(1)	—	8 (4)
1889	—	3	2	3	1	—	(1)	—	1 (2)	—	2	—	12 (3)
1890	—	—	—	3 (1)	(1)	—	—	—	—	(3)	—	—	3 (5)
Summe	10 (3)	20 (3)	49 (1)	27 (5)	19 (9)	(3)	(9)	(5)	2 (7)	8 (9)	4 (5)	11 (4)	143 (61)
Jahre	17	17	17	18	18	18	18	18	18	18	18	18	17
Mittel Graupel	0.6	1.2	2.9	1.5	1.1	0.0	0.0	0.0	0.1	0.4	0.2	0.6	8.6
Mittel Hagel	0.2	0.2	0.1	0.3	0.5	0.2	0.5	0.3	0.4	0.5	0.3	0.2	3.7

Nachtrag



Niederschlagshöhe

Weichsel Oder

	Jan.	Febr.	März	April	Mai	Juni	Juli	Aug.	Sept.	Okt.	Nov.	Dec.	Jahr	Tages-Max.
Fronza (I 100, hinter Schwarzwald)														
H = 90* m					(*Ferse, Jonka*)								h_r = 2.5 m	
1857	25	11	18	34	15	44	67	98	43	27	31	12	425	
1858	13	6	14	3	22	60	50	83	17	52	28	21	369	
Danzig [Gasanstalt] (I 104, hinter Danzig)														
H = 5 m					(*Mottlau, Radaune*)								h_r = 2* m	
1883	10	7	21	37	28	45	95	51	55	60	38	30	477	
1884	26	32	12	79	28	49	64	28	18	42	21	41	440	
1885	9	8	21	14	114	38	54	62	63	58	19	14	474	
1886	35	9	9	18	43	21	53	18	44	55	24	16	345	
1887	16	4	13	21	104	48	21	37	64	59	24	36	447	
1888	22	24	68	42	23	87	95	114	57	67	24	17	640	
1889	8	24	17	43	9	25	90	62	85	60	21	4	448	
1890	24	2	9	57	26	88	83	89	21	100	38	12	549	
1886-90	21.0	12.6	23.2	36.2	41.0	53.8	68.4	64.0	54.2	68.2	26.2	17.0	485.8	
Kreuzburg (I 158)														
H = 185 m					(*Stober*)								h_r = 2.5 m	
1855							30	66	34	61	32	38		
1856	17	63	15	9	71	48	35	53	62	11	70	52	506	
1857	20	9	21	50	11	40	109	99	25	43	15	60	502	
1858	39	8	19	6	36	10								
Zittau (I 201)														
H = 258 m					(*Lausitzer Neisse, Zittau*)								h_r = 2.5 m	
1863												74		
Müncheberg (I 221)														
H = 84 m					(*Alte Oder, Stobberow*)								h_r = 1 m	
1883	21	13	12	14	45	15	98	109	30	40	41	46	484	63.1
1884	53	17	26	42	36	47	42	18	23	89	44	67	504	28.1
Frankenfelde, Kr. Oberbarnim (I 221, hinter Letschin)														
H = 90 m					(*Alte Oder*)								h_r = 2.6* m	
1853	55	39	19	70	54	92	46	66	26	39	10	13	529	
1854	43	34	13	30	95	188	167	92	31	23	39	142	897	
1855	36	26	36	33	57	39	167	105	15	30	18	10	572	
1856	24	37	5	61	61	125	30	86	20	5	37	44	535	
1857	15	14	15	63	10	24	17	74	14	24	17	64	351	
1858	42	0?	7	0?	176	2	213	130	12	95	25	44	746?	
Bornemannspfuhl (I 221, hinter Grimnitz)														
H = 60 m					(*Alte Oder, Finowkanal*)								h_r = 1.5 m	
1874				37	50	57	29	65	24	20	21	52		
1875	53	8	37	23	54	76	57	56	25					

Niederschlagshöhe

Elbe

	Jan.	Febr.	März	April	Mai	Juni	Juli	Aug.	Sept.	Okt.	Nov.	Dec.	Jahr	Tages-Max.
Bothkamp bei Kiel (I 266, hinter Ording)														
H = 25 m						(*Eider*)								h_r = ? m
1871		53	29	63	22	119	75	61	129	35	35	34		28.9
1872	43	29	32	39	88	41	37	43	83	46	105	64	650	22.2
1873	53	11	17	34	69	33	52	93	78	103	35	28	606	19.1
Gutbrunn (I 340, hinter Žehrow)														
H = 550 m						(*Iser, Mohelkabach*)								h_r = 1 m
1879		85	49	42	104	126	140	74	43	54	98	34		47.4
1880	82	37	39	37	63	138	126	112	96	124	75	150	1079	68.6
1881	24	31	79	16	95	74	105	124	87	51	31	42	759	36.5
1882	49	40	44	104	109	124								
Altenberg (I 579)														
H = 754 m						(*Müglitz*)								h_r = 1.4* m
1880	109	27	63	66	138	108	130	168	42	132	49	195	1227	
1881	56	60	136	36	129	142	92	144	95	101	19	51	1061	
1881-85	69.2	58.4	104.4	64.4	91.2	127.8	114.4	109.2	94.6	100.0	68.0	110.8	1112.4	
Wittenberg (I 601, hinter Zahna)														
H = 73 m						(*Elbe*)								h_r = ? m, 1882/83 = 1 m
1728	50	37	31	30	34	32	29	54	71	28	26	26	448	
1729	48	33	12	23	24	21	33	35	19	36	33	78	395	
1730	20	42	73	50	82	59	51	78	55	15	75	53	653	
1731	40	24	46	20	66	41	38	6	48	27	68	49	473	
1732	32	29	32	44	39	63	56	73	39	50	19	40	516	
1733	14	14	30	16	42	59	37	59	13	21	92	80	477	
1734	22	52	80	14	94	42	63	28	50	53	19	19	536	
1735	68	14	49	27	30	91	66	32	32	60	0	15	484	
1731-35	35.2	26.6	47.4	24.2	54.2	59.2	52.0	39.6	36.4	42.2	39.6	40.6	497.2	
1882							215	66	78	29	60	42		
1883	22	11												
Lehesten (I 630, hinter Ziegenrück)														
H = 632 m						(*Elbe, Saale, Loquitz*)								h_r = ? m
1881									102	54	35	33		
1882	29	35	41	49	65	127		88	170	122	218			*64.2*
1883	84	11	65	46	55	24		10	99					
Graefenthal														
H = 400 m						(*Elbe, Saale, Loquitz*)								h_r = ? m
1881		63	91	31	56	127	63	107	65	80	29	83		
1882	32	43	52	25	54	122	140	73	131	85				
1883	76	12	21	15	21	27	98	34	70	70	102	89	635	
1884	79	71	49	4	26	69	80	59	21	117	23	162	760	
1885	33	59	61	22	62	56	63	27	57	85	75	34	634	
1886	62	1	57	43	30	62	88	46	46	57	57	175	724	
1887	9	5	79	13	123	10	63	26	49	46	42	81	546	

Niederschlagshöhe

Elbe Weser

	Jan.	Febr.	März	April	Mai	Juni	Juli	Aug.	Sept.	Okt.	Nov.	Dec.	Jahr	Tages-Max.
1888	38	50	249	66	20	107	129	97	44	58	46	4	908	
1889	9	75	72	47	62	103	104	67	48	91	34	28	740	
1890	133	12	38	28	73	92	76	190	8	114	117	19	900	
1881-85		49.6	54.8	19.4	43.8	80.2	88.8	60.0	68.8	87.4				
1886-90	50.2	28.6	99.0	39.4	61.6	74.8	92.0	85.2	39.0	73.2	59.2	61.4	763.6	
Saalfeld (I 631)														
H = 240 m						(*Saale*)							h_r = 1.0 m	
1884	14	24	20	23	21	41	109	92	18	68	44	49	523	
1885	16	44	36	10	45	72	49	42	53	37	41	26	471	
1886	56	10	22	37	74	126	73	47	62	20	30	40	597	
1886-90	30.4	17.6	36.6	41.6	73.8	107.6	80.6	68.8	31.8	46.8	52.6	20.2	608.4	
Weissenburg [Schloss] (I 633, hinter Rudolstadt)														
H = 207 m						(*Saale*)							h_r = 1* m	
1881								70	58	56	6	10		
1882	4	15	20	17	69	47	139	50	122	83				
1883	19	4	25	22	33	51	42	38	59	36	28	19	376	
1884	16	18	30	24	63	65	65	83	13	58	18	32	485	
1885	17	33	36	16	78	83	65	26	46	28	24	21	473	
1886	20	17	26	20	83	82	82	24	32	17	33	63	499	
1887	4	8	25	32	99	11	55	34	30	18	53	28	397	
1888	11	24	58	39	19	128	47	51	36	52	12	2	479	
1889	6	34	21	47	68	140	128							
1890	41	34	20	11	60	46	91	22	3	45	81			
1886-90	16.4	23.4	30.0	29.8	65.8	81.4	80.6							
Hohegeiss (I 650)														
H = 620 m						(*Saale, Unstrut, Helme, Zorge*)							h_r = ? m	
1851												16		
1852	77	94	33	35	107	113	19	66	100	86	79	58	867	
1853	76	78	52	86	71	212	120	141	80	47	21	37	1021	
1854	60	157	22	28	92	110	73	82	41	67	77			
Untermassfeld (II 4, hinter Heinrichs)														
H = 308 m						(*Werra*)							h_r = ? m	
1865													544	
1866													751	
1867													717	
1868													709	
1869													620	
1870													604	
1871													633	
1872													612	
1873													568	
1866-70													680.2	
Obermoos (II 11, hinter Fulda)														
H = 450 m						(*Fulda, Lüder*)							h_r = 1.4 m	
1889	16	87	49	33	94	54	107	90	73	55	48	108	814	37.6
1890	215	3	37	76	52	63	133	124	1	114	171	9	998	64.2

Niederschlagshöhe

Rhein

	Jan.	Febr.	März	April	Mai	Juni	Juli	Aug.	Sept.	Okt.	Nov.	Dec.	Jahr	Tages-Max.
Grebenhain (II 12)														
H = 450 m						(*Fulda, Lüder*)							h_r = ? m	
1890	221	3	47	90	51	72	125	128	1	146	217	6	1107	
1886-90	74.4	36.0	92.6	47.4	72.6	71.6	134.8	79.8	57.8	102.0	106.4	107.2	982.6	
Reimenrod (II 12)														
H = 380* m						(*Fulda, Jossa*)							h_r = ? m	
1890	117	2	41	42	73	54	68	105	3	81	78	2	666	
Martelange (II 334, hinter Diedenhofen)														
H = 400 m						(*Mosel, Sauer*)							h_r = ? m	
1881				16	43	66	49	139	187	99	107	110		
1882	30	48	92	128	63	118	140	110		49	82	53		
1883	79	43	10	10	39	30	23	11	125	96	54	40	560	
1884	119	119	52	42	68	36								
1885	48	85	57	39	122	74								
Lutremange														
H = 447 m						(*Mosel, Sauer*)							h_r = ? m	
1881	74	138	33	41	38	61	45	109	85	57	108	80	869	
1882	46	63	57	37	30	136	147	102	146	101	141	61	1067	
1883	32	56	15	29	51	56	90	24	39	42	68	38	540	
1884	49	39	31	40	79	54	51	70	48	82	8	198	749	
1885	44	49	46	18	81	45	44	38	118	215	51	27	776	
1886	103	14	40	13	68	151	91	34	56	130	97	156	953	
1887	20	13	85	47	112	33	27	20	84	55	50	116	662	
1888	33	48	114	28	39	132	154	42	50	54	82	37	813	
1889	21	102	44	40	55	71	73	91	44	91	42	66	740	
1890	145	8	71	76	40	78	123	59	12	75	110	5	802	
Summe	567	530	536	369	593	817	845	589	682	902	757	784	7971	
Jahre	10	10	10	10	10	10	10	10	10	10	10	10	10	
Mittel	56.7	53.0	53.6	36.9	59.3	81.7	84.5	58.9	68.2	90.2	75.7	78.4	797.1	
Maxim.	145	138	114	76	112	136	154	109	146	215	141	198	1067	
Minim.	20	8	15	13	30	33	27	20	12	42	8	5	540	
1881-85	49.0	69.0	36.4	33.0	55.8	70.4	75.4	68.6	87.2	99.4	75.2	80.8	800.2	
1886-90	64.4	37.0	70.8	40.8	62.8	93.0	93.6	49.2	49.2	81.0	76.2	76.0	794.0	
Bras														
H = 525 m						(*Mosel, Sauer, Wiltz*)							h_r = ? m	
1885				33	68	41	87	36	78	131	64			
1887	30	9	56	38	79	39	41	20		52	24			
1888			62	16	27									

Niederschlagshöhe

Rhein

	Jan.	Febr.	März	April	Mai	Juni	Juli	Aug.	Sept.	Okt.	Nov.	Dec.	Jahr	Tages-Max.
Bastogne I (École communale)														
H = 504 m					(*Mosel, Sauer, Wiltz*)								h_r = 3 m	
1880	20	100	56	51	12	116	82	66	47	134	138	256	1078	
1881	74	138	61	54	12	169	126	64	102	44	78	83	1005	
1882	23	49	74	86	36			111	143	99	157	100		
1883	48	56	53	29	51	57	90	76	139	100	137	82	918	
1884	85	88	35	34	69	51	63	71	32	100	18	130	776	
1885	31	52	58	19	83	38	61	44	102	162	67	35	752	
1886	86	12	38	27	52	121	62	43	24	94	79	156	794	
1887	25	12	80	58	125	40	50	32	40	64	42	123	691	
1888	50	51	139	49	36									
1881-85	52.2	76.6	56.2	44.4	50.2			73.2	103.6	101.0	91.4	86.0		
Bastogne II [Petit Séminaire]														
H = 500 m					(*Mosel, Sauer, Wiltz*)								h_r = ? m	
1881												73		
1882	26	58	82	104	40	139	143	115	153	95	172	112	1239	
1883	54	42	29	30	51	75	89	70	159	125	132	82	938	
1884	82		37	19		53	62	84	38	96	17	136		
1885	32	64	42	28	77	38	66	45	92	125	79	35	723	
1886	86	12	53	30	62	126	80	50	43	106	80	154	882	
1887	11	16	103	60	94	36	48	28	59	85	85	134	759	
1888	56	55	114	45	29	146	174	62	39	68	68	21	877	
1889	26	128	71	42	186	85	112	108	74	79	67	49	1027	
1890	109	15	15	50	53	84	118	112	32	103	142	24	857	
1886-90	57.6	45.2	71.2	45.4	84.8	95.4	106.4	72.0	49.4	88.2	88.4	76.4	880.4	
Benonchamps														
H = 440 m					(*Mosel, Sauer, Wiltz*)								h_r = ? m	
1881			83	34	50			103						
1883	16	52	22	31	50	23	97	87		103				
1884						41	51	86	43	93	15	80		
Bourcy														
H = 507 m					(*Mosel, Sauer, Wiltz, Clerf*)								h_r = ? m	
1881	74	138	109	50	47	50	49	125	166	79	69	61	1017	
1882	19	40	51	71	34	121	137	121	137	90	172	112	1105	
1883	48	53	21	30	50	57	90	77	138	99	143	82	888	
1884	84	78	31	28	56	38	74	84	40	87	25	131	756	
1885	33	69	57	20	83	38								
1886	87	12	37	27	60	119								
1887	11	16	103	40	103	39	48	33	50	38	38	85	604	
1888	35	42	114	38	30	160	149	59	31	58	63	21	800	
1889	26	90	43	42	85	63	77	96	48	59	28	48	705	
1890	61	2	57	81	26	69	97	110	24	64	108	4	703	

Niederschlagshöhe

Rhein

Luxemburg

H = 280 m (*Mosel, Sauer, Alzette*) h_r = ? m

	Jan.	Febr.	März	April	Mai	Juni	Juli	Aug.	Sept.	Okt.	Nov.	Dec.	Jahr	Tages-Max.
1854		38	5	37	77	127	70	87	17	92	59	128		
1855	17	31	72	24	65	61	81	122	15	115	8	56	667	
1856	88	25	13	100	110	107	76	65	147	50	79	67	927	
1857	55	11	38	64	87	46	25	25	116	51	15	27	560	
1858	15	20	38	30	49	20	68	58	27	52	88	68	533	
1859	48	60	33	69	100	85	26	19	97	63	76	86	762	
1860	103	66	82	61	91	94	22	124	80	118	53	45	939	
1861	19	28	134	27	61	61	121	33	135	9	121	39	788	
1862	80	42	43	36	76	75	114	72	37	108	28	90	801	
1863	77	32	71	35	41	70	18	50	99	80	50	107	730	
1864	30	35	75	20	45	70	53	137	43	13	144	10	675	
1865	139	110	39	4	146	21	95	56	4	114	45	7	780	
1866	94	153	89	67	51	39	154	148	96	8	88	117	1104	
1867	110	128	66	167	28	34	149	44	45	57	23	80	931	
1868	99	56	59	70	68	33	55	46	49	72	9	207	823	
1869	35	54	37		119		23	13	76		145	131		
1870	79	29	17	5	16	10	24	74	93	189	83	78	697	
1871				132	9	85	117	50	71	42	4	37		
1872	97	48	71	63	85	28	45	96	40	88	199	110	970	
1873	111	69	53	36	35	61	40	28	59	107	33	15	647	
1874	32	22	18	14	43	88	47	19?	47	25	57	130	542	
1875	101	16	21	16	61	57	102	38?	56	47	154	43	712	
1876	10	130	149	31	39	40	56	59	140	43	80	105	882	
1877	114	104	75	53	55	19?	85	44	70	40	103	90	852	
1878	25	28	38	46	65	79	27	137	24	114	85	70	738	
1879	84	64		73	53	83	115	71	47	20	40	47		
1880		62	28	37	3	80			24	130	74	128		
1881	45	55	68						39	77	55	50		
1882		56	63	80	22	106	97	97	201	110	151	68		
1883	35	27		26	22	26	116	28	106	70	61	34		
Summe	1742	1599	1495	1423	1722	1705	2021	1840	2100	2104	2210	2270	17060	
Jahre	26	29	27	28	29	28	28	28	30	29	30	30	22	
Mittel	67.0	55.1	55.4	50.8	59.4	60.9	72.2	65.7	70.0	72.6	73.7	75.7	778.5	
Maxim.	139	153	149	167	146	127	154	148	201	118	199	207	1104	
Minim.	10	11	5	4	9	10	18	13	4	8	4	7	533	
1856-60	61.8	36.4	40.8	64.8	87.4	70.4	43.4	58.2	93.4	66.8	62.2	58.6	744.2	
1861-65	69.0	49.0	72.4	24.4	73.8	59.4	80.2	69.6	63.6	64.8	77.6	50.6	754.8	
1866-70	83.4	84.0	53.6		56.4	23.2	81.0	65.0	71.8		69.6	122.6		
1871-75				52.2	46.6	63.8	70.2	46.2	54.6	61.8	89.4	67.0		
1876-80		77.6		48.0	43.0	60.2			61.0	69.4	76.4	88.0		

Tages-Maximum

Ostsee

Swinemünde (II 392, hinter Pammin)

(Swine)

H = 3 m — h_r = 1.5 m

	Jan.	Febr.	März	April	Mai	Juni	Juli	Aug.	Sept.	Okt.	Nov.	Dec.	Jahr	Datum
1876	10.6	9.6	8.8	15.3	5.4	17.1	7.5	2.8	11.3	9.8	8.1	14.1	17.1	16 Jan.
1877	5.0	7.0	7.3	6.3	17.4	11.1	19.1	18.3	**44.3**	8.6	5.5	6.0	44.3	16 Sep.
1878	**15.6**	6.7	6.2	19.9	16.6	28.9	7.6	14.2	10.9	5.1	8.1	11.1	28.9	30 Jun.
1879	5.4	**16.5**	5.6	**24.3**	17.7	13.5	18.0	17.8	9.0	7.9	8.2	3.1	24.3	18 Apr.
1880	7.1	7.7	6.4	7.0	3.9	16.7	21.3	8.7	43.5	18.2	9.4	**17.6**	43.5	16 Sep.
1881	11.9	9.6	8.5	2.6	1.4	24.4	13.5	13.9	31.3	11.7	6.4	3.1	34.3	11 Sep.
1882	5.9	8.6	9.1	8.9	**30.0**	16.8	25.5	18.9	14.1	8.0	12.0	8.8	30.0	8 Mai
1883	9.1	4.1	6.6	10.2	26.0	11.9	**35.9**	10.9	24.1	28.8	**17.5**	9.4	35.9	27 Jul.
1884	6.7	6.5	11.6	11.9	15.4	11.1	15.1	15.6	3.3	11.4	6.7	7.7	15.6	26 Aug.
1885	7.4	9.5	6.9	10.6	11.7	**50.7**	23.6	**23.0**	9.2	9.6	5.9	6.1	**50.7**	26 Jun.
1886	5.9	2.2	2.2	8.2	12.2	7.6	17.5	8.8	27.2	10.4	2.9	6.4	27.2	22 Sep.
1887	8.9	5.5	**17.3**	11.6	21.6	8.2	12.7	14.8	9.6	10.1	7.7	8.5	21.6	17 Mai
1888	11.4	5.5	8.6	15.1	7.4	11.8	22.8	7.6	23.1	13.4	7.0	3.7	23.1	11 Sep.
1889	4.8	5.3	7.3	6.0	12.8	14.1	12.8	18.8	9.7	**42.3**	2.9	2.9	42.3	23 Okt.
1890	14.8	1.0	2.8	5.6	8.7	12.8	11.1	16.6	5.3	17.0	6.7	3.1	17.0	7 Okt.
Summe	130.5	105.3	115.2	163.5	208.2	256.7	264.0	210.7	278.9	212.3	115.0	111.6	455.8	
Jahre	15	15	15	15	15	15	15	15	15	15	15	15	15	
Mittel	8.7	7.0	7.7	10.9	13.9	17.1	17.6	14.0	18.6	14.2	7.7	7.4	30.4	
Maxim.	15.6	16.5	17.3	24.3	30.0	50.7	35.9	23.0	44.3	42.3	17.5	17.6	50.7	

Kiel [Sternwarte] (II 398)

(Kieler Bucht)

H = 5 m — h_r = 1.9 m

1876	3.3	10.3	20.3	12.6	10.3	18.1	10.1	4.3	13.9	10.7	5.6	19.0	20.3	15 Mär.
1877	20.3	11.7	8.8	6.5	15.5	13.2	16.0	24.0	16.8	9.4	11.6	7.1	24.0	17 Aug.
1878	**28.5**	3.5	12.9	12.9	11.7	**21.0**	13.2	15.6	23.4	8.0	21.8	18.6	28.5	21 Jan.
1879	6.0	18.7	9.1	17.9	11.9	17.5	15.5	**26.1**	22.4	**46.1**	10.8	4.1	**46.1**	2 Okt.
1880	3.6	**21.2**	**33.3**	18.3	8.4	12.9	12.6	8.2	**37.0**	22.6	**25.2**	13.4	37.0	16 Sep.
1881	5.4	12.8	13.2	5.0	10.5	14.9	26.1	19.5	9.3	20.5	9.5	**25.1**	26.1	26 Jul.
1882	10.7	9.6	14.5	6.4	20.0	13.6	23.8	13.1	23.4	12.7	10.4	7.5	23.8	30 Jul.
1883	11.8	5.0	2.8	2.0	9.8	11.3	10.7	11.9	10.0	25.8	16.6	22.7	25.8	19 Okt.
1884	21.9	16.1	5.7	5.5	14.0	11.8	34.8	4.7	15.9	18.0	12.4	13.9	34.8	24 Jul.
1885	16.5	14.3	4.7	**21.7**	9.3	17.5	7.4	17.7	10.3	18.6	8.5	6.5	21.7	27 Apr.
1886	14.2	3.4	10.6	13.1	14.0	15.6	21.0	7.7	16.6	15.7	13.0	20.7	21.0	24 Jul.
1887	1.7	7.1	7.4	8.2	**24.2**	7.4	**40.5**	10.1	8.0	12.0	10.5	13.8	40.5	16 Jul.
1888	13.8	8.0	15.3	20.1	11.8	17.1	28.4	20.4	24.4	19.3	12.0	7.8	28.4	17 Jul.
1889	4.6	13.6	5.9	8.4	17.3	15.6	19.8	15.1	14.5	25.0	10.2	6.1	25.0	14 Okt.
1890	13.2	7.5	6.9	14.2	9.3	12.6	15.5	16.5	5.0	18.9	15.2	2.0	18.9	26 Okt.
Summe	175.5	162.8	171.4	172.8	198.0	220.1	295.4	214.9	250.9	283.3	193.3	188.3	421.9	
Jahre	15	15	15	15	15	15	15	15	15	15	15	15	15	
Mittel	11.7	10.9	11.4	11.5	13.2	14.7	19.7	14.3	16.7	18.9	12.9	12.6	28.1	
Maxim.	28.5	21.2	33.3	21.7	24.2	21.0	40.5	26.1	37.0	46.1	25.2	25.1	46.1	

Tages-Maximum

Nordsee

	Jan.	Feb.	März	Apr.	Mai	Juni	Juli	Aug.	Sept.	Okt.	Nov.	Dec.	Jahr	Datum
Keitum, Insel Sylt (II 401, hinter Westerland)														
H = 5 m						*(Nordsee)*							h_r = 1.5 m	
1876	8.9	10.7	17.1	9.9	0.4	8.1	3.7	13.5	29.3	9.4	8.8	16.4	29.3	8 Sep.
1877	13.5	18.8	8.3	11.5	14.1	17.3	16.2	26.8	11.0	14.5	16.0	12.8	26.8	14 Aug.
1878	**19.2**	8.6	16.8	7.7	13.8	24.9	10.4	13.3	15.4	16.6	**31.8**	10.1	31.8	10 Nov.
1879	4.4	17.9	6.4	**21.2**	**35.2**	30.4	20.3	21.3	31.8	15.5	14.7	8.9	35.2	29 Mai
1880	7.3	12.3	9.3	11.0	8.6	8.9	22.2	17.9	28.0	**39.8**	19.9	12.1	**39.8**	28 Okt.
1881	6.4	8.1	**18.2**	10.3	20.5	16.5	**24.3**	24.0	14.6	28.5	12.7	12.7	28.5	14 Okt.
1882	15.8	3.4	9.5	10.1	19 9	14.5	15.3	**37.7**	9.2	27.2	18.6	8.4	37.7	20 Aug.
1883	9.5	8.3	10.0	2.7	10.5	8.9	12.3	18.3	30.9	15.7	13.0	12.5	30.9	4 Sep.
1884	15.1	**23.3**	9.6	5.1	17.6	9.2	4.1	10.2	16.6	20.1	17.5	13.0	23.3	1 Feb.
1885	14.8	6.9	5.6	6.8	13.0	6.4	5.4	9.4	**35.3**	14.8	16.8	7.1	35.3	4 Sep.
1886	13.1	8.3	11.5	6.5	18.3	10.8	16.4	28.0	11.8	19.8	12.0	**19.9**	28.0	2 Aug.
1887	2.2	2.5	9.7	9.1	16.2	5.7	11.1	11.5	29.0	23.3	11.9	15.2	29.0	11 Sep.
1888	10.4	11.7	11.7	10.2	5.8	**30.5**	15.8	26.4	10.5	20.4	9.2	11.9	30.5	28 Jun.
1889	4.0	9.2	6.8	6.4	19.7	3.4	16.3	13.5	24.3	22.5	12.8	8.9	24.3	24 Sep.
1890	13.2	3.1	5.7	15.3	18.6	28.5	11.4	23.9	5.4	19.2	14.5	5.8	28.5	17 Jun.
Summe Jahre	157.8 15	153.1 15	156.2 15	143.8 15	232.2 15	224.0 15	205.6 15	295.7 15	303.1 15	307.3 15	230.2 15	175.7 15	458.9 15	
Mittel	10.5	10.2	10.4	9.6	15.5	14.9	13.7	19.7	20.2	20.5	15.3	11.7	30.6	
Maxim.	19.2	23.3	18.2	21.2	35.2	30.5	24.3	37.7	35.3	39.8	31.8	19.9	39.8	