



# Großwetterlage

September 2009

erstellt durch die Vorhersage- und Beratungszentrale, Offenbach  
Ausgabe: 08.02.2016

## Zonale Zirkulation

	Nr.	GW zählt als	Jan.	Feb.	W	März	April	Mai	F	Juni	Juli	Aug.	S	Sept.	Okt.	Nov.	H	Dez.	Jahr				
Wa	1	a	-	-		-	-	-		-	-	3		7	-	-		-					
Wz	2	z	-	-		-	-	10		5	3	8		-	-	-		-		-	-	-	-
Ws	3	z	3	-		-	-	-		-	-	-		-	-	-		-		-	-	-	-
Ww	4	z	6	-		-	-	-		-	-	-		-	-	-		-		-	-	-	-
<b>W (GT)</b>			<b>9</b>	<b>0</b>	<b>9</b>	<b>0</b>	<b>0</b>	<b>10</b>	<b>10</b>	<b>5</b>	<b>3</b>	<b>11</b>	<b>19</b>	<b>7</b>	<b>0</b>	<b>0</b>	<b>7</b>	<b>0</b>	<b>45</b>				
zonale Zirkulation			9	0	9	0	0	10	10	5	3	11	19	7	0	0	7	0	45				

## Gemischte Zirkulation

	Nr.	GW zählt als	Jan.	Feb.	W	März	April	Mai	F	Juni	Juli	Aug.	S	Sept.	Okt.	Nov.	H	Dez.	Jahr
SWa	5	H+a	4	-		-	-	-		-	-	-		-	-	-		-	
SWz	6	z	-	-		3	-	3		6	10	4		-	-	-		-	
<b>SW (GT)</b>			<b>4</b>	<b>0</b>	<b>4</b>	<b>3</b>	<b>0</b>	<b>3</b>	<b>6</b>	<b>6</b>	<b>10</b>	<b>4</b>	<b>20</b>	<b>0</b>	<b>0</b>	<b>0</b>	<b>0</b>	<b>0</b>	<b>30</b>
NWa	7	a	-	-		-	-	-		-	-	-		-	-	-		-	
NWz	8	z	4	3		10	-	-		3	-	-		-	2	-		-	
<b>NW (GT)</b>			<b>4</b>	<b>3</b>	<b>7</b>	<b>10</b>	<b>0</b>	<b>0</b>	<b>10</b>	<b>3</b>	<b>0</b>	<b>0</b>	<b>3</b>	<b>2</b>	<b>0</b>	<b>0</b>	<b>2</b>	<b>0</b>	<b>22</b>
HM	9	H+a	7	-		-	7	-		-	-	-		-	-	-		-	
BM	10	H+a	5	-		7	12	6		-	6	11		7	-	-		-	
<b>HM (GT)</b>			<b>12</b>	<b>0</b>	<b>12</b>	<b>7</b>	<b>19</b>	<b>6</b>	<b>32</b>	<b>0</b>	<b>6</b>	<b>11</b>	<b>17</b>	<b>7</b>	<b>0</b>	<b>0</b>	<b>7</b>	<b>0</b>	<b>68</b>
<b>TM (GT)</b>	<b>11</b>	<b>T+z</b>	<b>-</b>	<b>-</b>	<b>0</b>	<b>-</b>	<b>-</b>	<b>-</b>	<b>0</b>	<b>-</b>	<b>-</b>	<b>-</b>	<b>0</b>	<b>-</b>	<b>-</b>	<b>-</b>	<b>0</b>	<b>-</b>	<b>0</b>
gemischte Zirkulation			20	3	23	20	19	9	48	9	16	15	40	9	0	0	9	0	120

## Meridiane Zirkulation

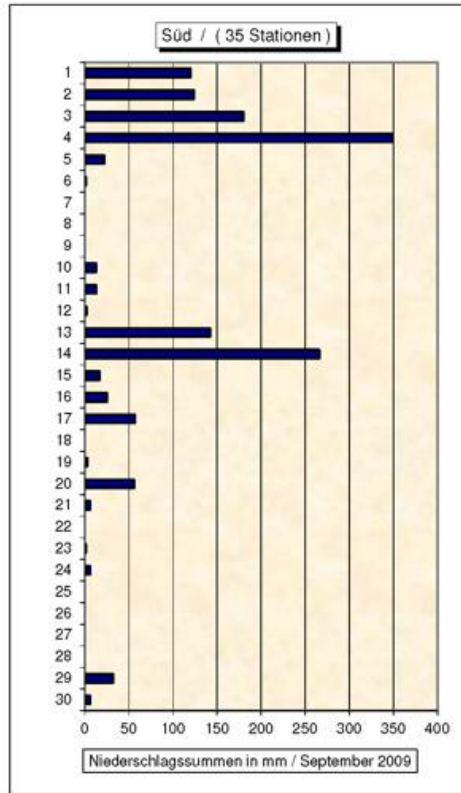
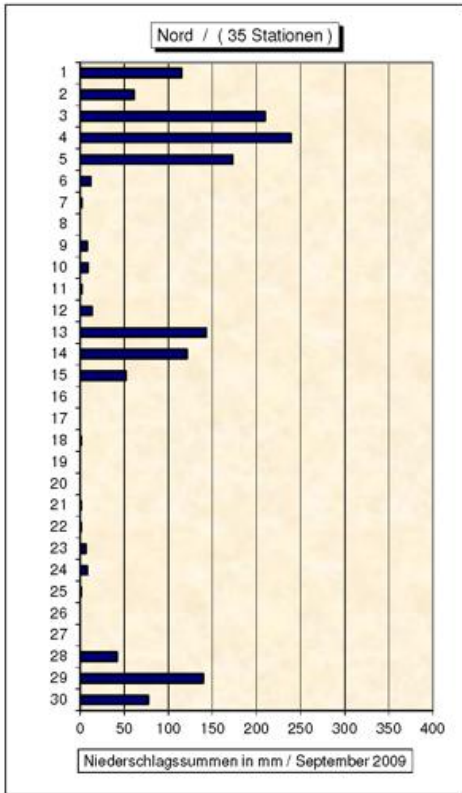
	Nr.	GW zählt als	Jan.	Feb.	W	März	April	Mai	F	Juni	Juli	Aug.	S	Sept.	Okt.	Nov.	H	Dez.	Jahr						
Na	12	a	-	-	16	3	-	-	11	-	-	-	14	-	-	-	6	-	0	47					
Nz	13	z	-	5		-	-	-		3	-	-		-	-	-		-			-	-	-	-	-
HNa	14	a	-	-		-	-	-		-	-	-		-	-	-		-			-	-	-	-	-
HNz	15	T+z	-	-		-	3	5		-	-	3		-	-	-		-			-	-	-	-	-
HB	16	a	-	7		-	-	-		-	-	-		-	-	-		3			-	-	-	-	-
TrM	17	T+z	-	4		-	-	-		-	-	3		5	-	-		3			-	-	-	-	-
<b>N (GT)</b>			<b>0</b>	<b>16</b>			<b>3</b>	<b>3</b>		<b>5</b>		<b>6</b>		<b>8</b>	<b>0</b>			<b>6</b>			<b>0</b>	<b>0</b>		<b>6</b>	<b>0</b>
NEa	18	H+a	-	-	16	-	-	3	11	2	-	-	14	-	-	-	6	-	0	30					
NEz	19	T+z	-	-		-	-	-		-	-	-		-	-	5		-			-	-	-	-	-
HFa	20	H+a	2	2		-	-	-		-	-	-		-	5	-		-			-	-	-	-	-
HFz	21	T+z	-	-		-	-	-		-	-	-		-	-	-		-			-	-	-	-	-
HNFa	22	H+a	-	-		-	-	-		-	-	-		-	-	-		-			-	-	-	-	-
HNFz	23	T+z	-	-		-	-	-		-	-	8		-	-	-		-			-	-	-	-	-
SEa	24	H+a	-	-		-	-	-		-	-	-		-	-	-		-			-	-	-	-	-
SEz	25	T+z	-	-		3	-	-		-	-	-		-	-	-		-			-	-	-	-	-
<b>E (GT)</b>			<b>2</b>	<b>2</b>	<b>4</b>	<b>3</b>	<b>0</b>	<b>3</b>	<b>6</b>	<b>10</b>	<b>0</b>	<b>5</b>	<b>15</b>	<b>5</b>	<b>0</b>	<b>0</b>	<b>5</b>	<b>0</b>	<b>0</b>	<b>30</b>					
Sa	26	H+a	-	-	16	-	-	-	11	-	-	-	14	-	-	-	6	-	0	29					
Sz	27	z	-	-		-	-	-		-	-	-		-	-	-		-			-	-	-	-	-
TB	28	z	-	-		-	-	-		4	-	4		-	-	-		-			-	-	-	-	-
TrW	29	z	-	6		4	8	-		-	-	-		-	-	3		-			-	-	-	-	-
<b>S (GT)</b>			<b>0</b>	<b>6</b>		<b>6</b>	<b>4</b>	<b>8</b>		<b>4</b>	<b>16</b>	<b>0</b>		<b>4</b>	<b>0</b>	<b>4</b>		<b>3</b>			<b>0</b>	<b>0</b>	<b>3</b>	<b>0</b>	<b>0</b>
meridiane Zirkulation			<b>2</b>	<b>24</b>	<b>26</b>	<b>10</b>	<b>11</b>	<b>12</b>	<b>33</b>	<b>16</b>	<b>12</b>	<b>5</b>	<b>33</b>	<b>14</b>	<b>0</b>	<b>0</b>	<b>14</b>	<b>0</b>	<b>0</b>	<b>106</b>					

## Summe

	Nr.	GW zählt als	Jan.	Feb.	W	März	April	Mai	F	Juni	Juli	Aug.	S	Sept.	Okt.	Nov.	H	Dez.	Jahr
Übergangs - lage (Tage)			-	1	1	1	-	-	1	-	-	-	0	-	-	-	0	-	2
Σ a			18	9	27	10	19	9	38	2	6	19	27	17	0	0	17	0	109
Σ z			13	18	31	20	11	22	53	28	25	12	65	13	0	0	13	0	162
Σ H			18	2	20	7	19	9	35	2	6	16	24	7	0	0	7	0	86
Σ T			0	4	4	3	3	5	11	11	8	0	19	8	0	0	8	0	42

GWL 2009	GWL nach Hess & Brezowsky	Kurzbeschreibung
Dienstag, den 01. September	<b>TRW</b>	Über dem Ostatlantik stößt Kaltluft weit nach Süden vor. Der verursachende Trog wird in der Folge nochmals von einer kurzweiligen, sich von Neufundland aus rasch verlagernden Störung regeneriert. Dabei fließt zunächst subtropische Luft, später nur noch erwärmte Meeresluft nach Mitteleuropa.
Mittwoch, den 02. September	<b>TRW</b>	
Donnerstag, den 03. September	<b>TRW</b>	
Freitag, den 04. September	<b>TRM</b>	Der Trog verlagert sich langsam von West- nach Mitteleuropa. Dabei wird die zu Monatsbeginn eingeleitete Zufuhr kühlerer Meeresluft intensiviert. Zum Ende beginnen Geopotential und Bodendruck von Westeuropa her zu steigen.
Samstag, den 05. September	<b>TRM</b>	
Sonntag, den 06. September	<b>TRM</b>	
Montag, den 07. September	<b>BM</b>	
Dienstag, den 08. September	<b>BM</b>	Hinter dem sich abschwächenden und nach Osten abziehenden Hoch steigen Geopotential und Bodendruck zwischen Ostatlantik und Osteuropa auf breiter Front an. Gleichzeitig setzt auch Warmluftadvektion ein. Tiefausläufer streifen zunächst nur den Nordwesten und Norden Deutschlands.
Mittwoch, den 09. September	<b>BM</b>	
Donnerstag, den 10. September	<b>BM</b>	
Freitag, den 11. September	<b>HB</b>	
Samstag, den 12. September	<b>HB</b>	Der atlantische Teil der Hochdruckbrücke verstärkt sich und bildet eine selbstständige hochreichende Antizyklone über den Britischen Inseln aus. Dagegen wird der osteuropäische Rücken zunehmend abgebaut. In der Folge gelangt mit nördlicher Strömung deutlich kühlere Luft nach Mitteleuropa.
Sonntag, den 13. September	<b>HB</b>	
Montag, den 14. September	<b>NEZ</b>	
Dienstag, den 15. September	<b>NEZ</b>	Der kräftige Höhenrücken über Nordwesteuropa dehnt sich keilartig in Richtung Nordmeer und Skandinavien aus. Dabei löst sich vom Trog über dem Baltikum ein Kaltluftkörper ab, der in der Folge teils als Kaltlufttropfen, teils mit erkennbarer Bodenzyklone als Cut-Off über Mitteleuropa hinweg in Richtung Biskaya wandert. Dabei kommt es zu kräftigen Niederschlägen von örtlich mehr als 20 mm in 24 Stunden. Rückseitig des Gebildes gelangt von Osten her wieder wärmere Luft nach Mitteleuropa.
Mittwoch, den 16. September	<b>NEZ</b>	
Donnerstag, den 17. September	<b>NEZ</b>	
Freitag, den 18. September	<b>NEZ</b>	
Samstag, den 19. September	<b>BM</b>	
Sonntag, den 20. September	<b>BM</b>	Die Hochzelle über der Nordsee verlagert sich rasch nach Südosten und kurzzeitig ähnelt die Wetterlage einer Südostlage. Folgend bildet sich jedoch rasch eine Hochdruckbrücke aus. Die Temperaturen steigen an, vor allem in den Frühstunden zeigen sich Dunst- und Nebelfelder.
Montag, den 21. September	<b>BM</b>	
Dienstag, den 22. September	<b>WA</b>	Die Großwetterlage ändert sich nur geringfügig. Wegen der gut definierten Frontalzone im Norden ist nun aber die Übereinstimmung mit einer antizyklonalen Westlage besser. Das Wetter ist weiterhin vielerorts spätsommerlich, Dunst- und Nebelfelder bleiben weitgehend erhalten.
Mittwoch, den 23. September	<b>WA</b>	
Donnerstag, den 24. September	<b>WA</b>	
Freitag, den 25. September	<b>WA</b>	
Samstag, den 26. September	<b>WA</b>	
Sonntag, den 27. September	<b>WA</b>	
Montag, den 28. September	<b>WA</b>	
Dienstag, den 29. September	<b>NWZ</b>	
Mittwoch, den 30. September	<b>NWZ</b>	Von Norden her schwenkt ein Höhentrog heran, der sich nach Osteuropa hin ausweitet. Über Mitteleuropa stellt sich eine Nordwestlage ein, die teils zyklonal, teils antizyklonal ist.

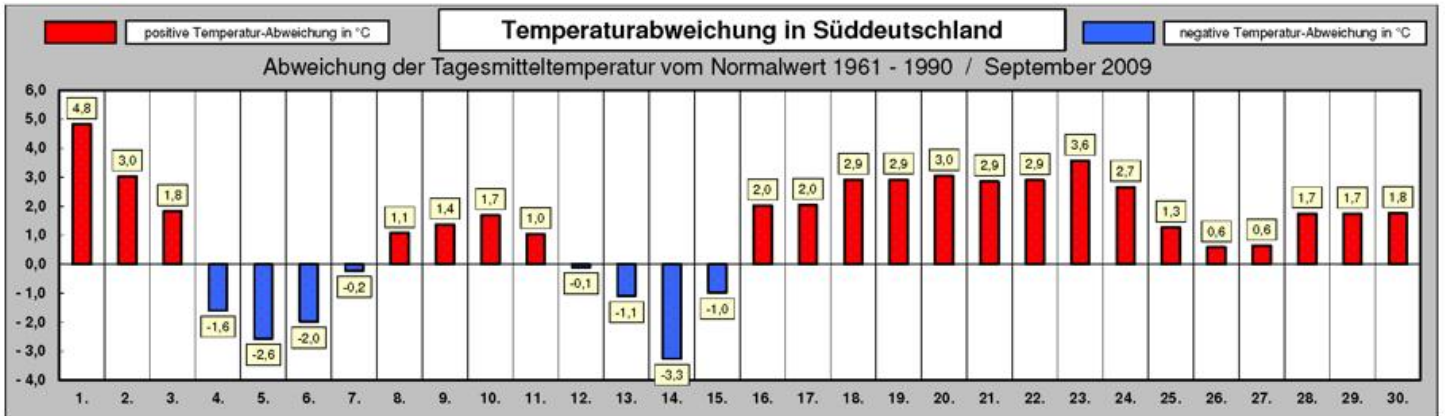
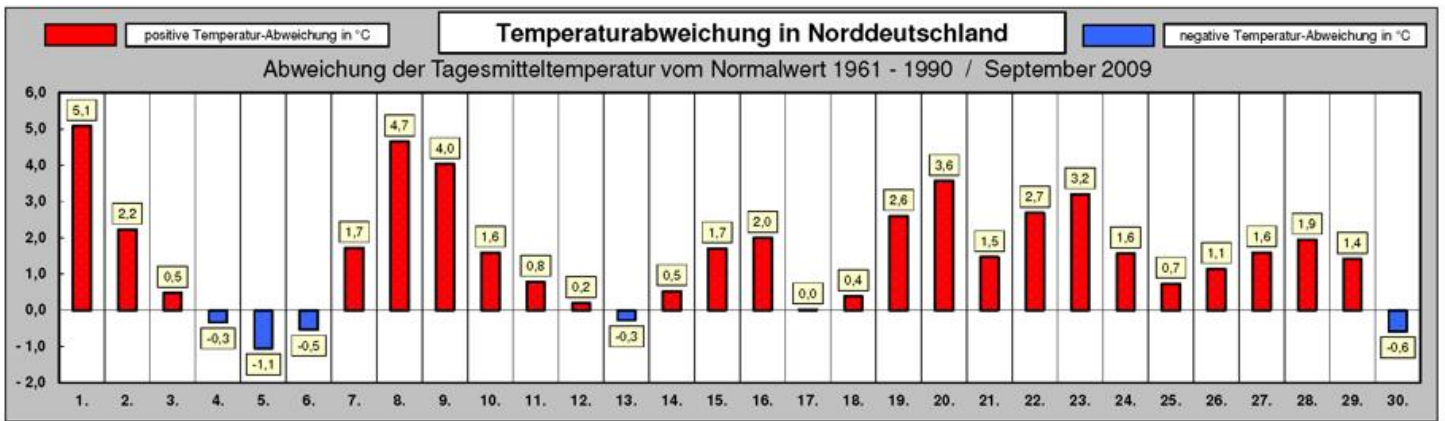
Legende zur Großwetterlagen-Tabelle			
Nummer	Abkürzung	Großwetterlage	Farbe
1	<b>Wa</b>	Westlage, Mitteleuropa überwiegend antizyklonal	Hellgrün
2	<b>Wz</b>	Westlage, Mitteleuropa überwiegend zyklonal	Grelles Grün
3	<b>WS</b>	Südliche Westlage	Meeresgrün
4	<b>WW</b>	Winkelförmige Westlage	Grün
5	<b>SWa</b>	Südwestlage, Mitteleuropa überwiegend antizyklonal	Hellorange
6	<b>SWz</b>	Südwestlage, Mitteleuropa überwiegend zyklonal	Orange
7	<b>NWa</b>	Nordwestlage, Mitteleuropa überwiegend antizyklonal	Türkis
8	<b>NWz</b>	Nordwestlage, Mitteleuropa überwiegend zyklonal	Blaugrün
9	<b>HM</b>	Hoch Mitteleuropa	Weiß
10	<b>BM</b>	Hochdruckbrücke Mitteleuropa	Hellgrau 25%
11	<b>TM</b>	Tief Mitteleuropa	Grau 50%
12	<b>Na</b>	Nordlage, Mitteleuropa überwiegend antizyklonal	Blassblau
13	<b>Nz</b>	Nordlage, Mitteleuropa überwiegend zyklonal	Blau
14	<b>HNa</b>	Hoch Nordmeer-Inland, Mitteleuropa überwiegend antizyklonal	Himmelblau
15	<b>HNz</b>	Hoch Nordmeer-Inland, Mitteleuropa überwiegend zyklonal	Blaugrau
16	<b>HB</b>	Hoch Britische Inseln	Helltürkis
17	<b>TrM</b>	Trog Mitteleuropa	Dunkelgrau 80%
18	<b>NEa</b>	Nordostlage, Mitteleuropa überwiegend antizyklonal	Lavendel
19	<b>NEz</b>	Nordostlage, Mitteleuropa überwiegend zyklonal	Pflaume
20	<b>HFa</b>	Hoch Fennoskandien, Mitteleuropa überwiegend antizyklonal	Hellrosa
21	<b>HFz</b>	Hoch Fennoskandien, Mitteleuropa überwiegend zyklonal	Rosa
22	<b>HNFa</b>	Hoch Nordmeer-Fennoskandien, Mitteleuropa überwiegend antizyklonal	Hellgelb
23	<b>HNFz</b>	Hoch Nordmeer-Fennoskandien, Mitteleuropa überwiegend zyklonal	Dunkelgelb
24	<b>SEa</b>	Südostlage, Mitteleuropa überwiegend antizyklonal	Gelb
25	<b>SEz</b>	Südostlage, Mitteleuropa überwiegend zyklonal	Gold
26	<b>Sa</b>	Südlage, Mitteleuropa überwiegend antizyklonal	Gelbbraun
27	<b>Sz</b>	Südlage, Mitteleuropa überwiegend zyklonal	Rot
28	<b>TB</b>	Tief Britische Inseln	Braun
29	<b>TrW</b>	Trog Westeuropa	Dunkelrot
30	<b>Ü</b>	Übergangslage / Unbestimmt	Grau 40%



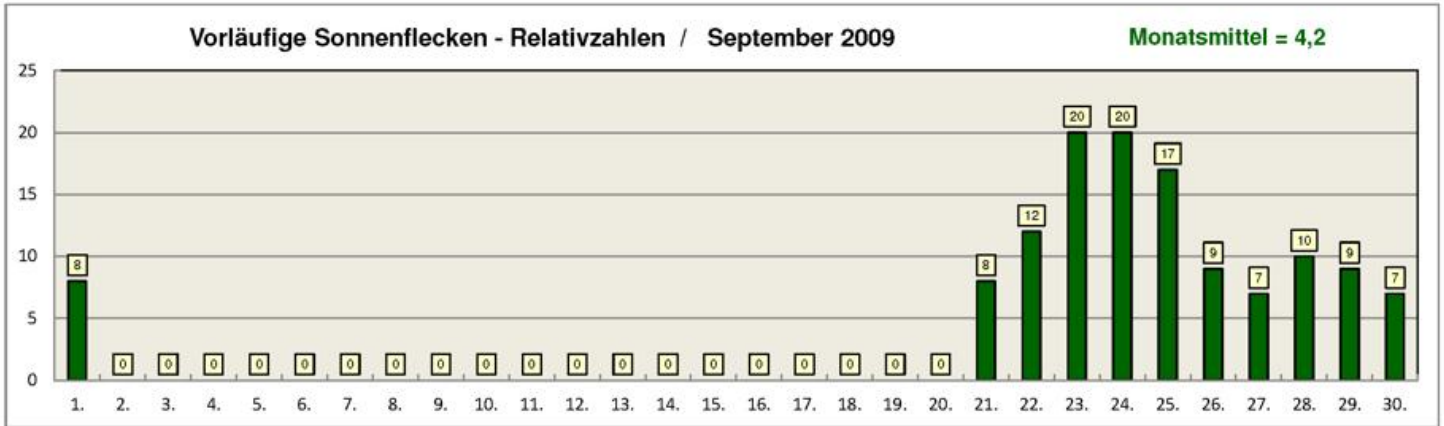
Tag	Nord	Süd
1.	34	33
2.	28	31
3.	35	35
4.	32	35
5.	35	16
6.	16	1
7.	4	0
8.	0	0
9.	10	1
10.	8	4
11.	4	6
12.	21	2
13.	31	34
14.	19	34
15.	16	5
16.	0	9
17.	0	16
18.	1	2
19.	0	1
20.	0	12
21.	2	3
22.	6	0
23.	16	2
24.	13	12
25.	3	0
26.	1	0
27.	0	0
28.	30	0
29.	34	8
30.	34	8

Anzahl der Stationen mit Niederschlag

# Temperaturabweichung in Deutschland



# Witterungsverlauf : Sonnenflecken und Zyklonalindex



Stationen	Temperatur	Abweichung	Niederschlag	Abweichung	Sonnenschein	Abweichung	Luftdruck	Abweichung	
10035	Schleswig	14,3 °C	+ 1,3 °C	40,2 mm	46,6 %	159,5 Stunden	110,2 %	1019,1 hPA	+ 3,8 hPA
10113	Norderney	15,9 °C	+ 1,4 °C	22,8 mm	31,6 %	157,8 Stunden	108,2 %	1019,7 hPA	+ 4,5 hPA
10147	Hamburg	14,9 °C	+ 1,4 °C	37,3 mm	53,1 %	172,9 Stunden	122,5 %	1019,6 hPA	+ 3,8 hPA
10170	Rostock	15,9 °C	+ 2,0 °C	28,4 mm	52,1 %	208,2 Stunden	132,4 %	1019,1 hPA	+ 3,8 hPA
10338	Hannover	15,4 °C	+ 1,7 °C	37,0 mm	69,4 %	160,0 Stunden	115,4 %	1020,0 hPA	+ 3,4 hPA
10379	Potsdam	15,4 °C	+ 1,5 °C	35,9 mm	79,2 %	210,0 Stunden	130,2 %	1019,6 hPA	+ 2,6 hPA
10410	Essen	15,5 °C	+ 1,1 °C	33,9 mm	46,6 %	147,5 Stunden	109,7 %	1020,7 hPA	+ 3,7 hPA
10438	Kassel	14,5 °C	+ 1,0 °C	54,8 mm	101,7 %	134,2 Stunden	99,3 %	1020,5 hPA	+ 3,4 hPA
10453	Brocken	9,2 °C	+ 1,5 °C	125,8 mm	97,7 %	145,4 Stunden	124,7 %	1020,6 hPA	+ 3,4 hPA
10469	Leipzig	15,4 °C	+ 1,1 °C	42,7 mm	88,2 %	178,0 Stunden	133,9 %	1020,1 hPA	+ 2,8 hPA
10496	Cottbus	15,5 °C	+ 1,5 °C	28,9 mm	58,4 %	185,3 Stunden	116,2 %	1019,6 hPA	+ 2,5 hPA
10567	Gera	14,7 °C	+ 1,4 °C	48,4 mm	115,2 %	162,6 Stunden	107,8 %	1020,0 hPA	+ 2,0 hPA
10609	Trier	15,1 °C	+ 1,1 °C	36,6 mm	61,6 %	152,8 Stunden	100,3 %	1020,8 hPA	+ 2,3 hPA
10637	Frankfurt (Main)	16,5 °C	+ 1,7 °C	41,1 mm	85,1 %	174,6 Stunden	110,9 %	1020,3 hPA	+ 2,0 hPA
10739	Stuttgart	16,0 °C	+ 1,3 °C	18,8 mm	35,3 %	176,3 Stunden	105,6 %	1020,1 hPA	+ 2,0 hPA
10763	Nürnberg	15,1 °C	+ 1,1 °C	22,4 mm	43,8 %	180,9 Stunden	106,0 %	1020,0 hPA	+ 2,1 hPA
10803	Freiburg	15,6 °C	+ 0,5 °C	24,7 mm	32,8 %	186,2 Stunden	111,8 %	1020,0 hPA	+ 1,7 hPA
10870	München	15,3 °C	+ 1,9 °C	29,9 mm	44,3 %	191,2 Stunden	114,6 %	1019,7 hPA	+ 1,4 hPA
10895	Passau	15,2 °C	+ 2,4 °C	37,0 mm	59,1 %	203,2 Stunden	114,0 %	1019,5 hPA	+ 0,7 hPA
10961	Zugspitze	1,8 °C	+ 1,3 °C	82,0 mm	71,4 %	196,3 Stunden	108,0 %	1019,8 hPA	+ 1,4 hPA

\* Bei allen Abweichungswerten wird der aktuelle Monatsmittelwert dem 30-jährigen Mittelwert (climat-Wert) aus dem Zeitraum 1961 bis 1990 gegenüber gestellt !

Stationen	Temperatur	Abweichung	Niederschlag	Abweichung	Sonnenschein	Abweichung	Luftdruck	Abweichung
01026 Tromsö	8,4 °C	+ 1,6 °C	202,0 mm	214,9 %	66,0 Stunden	71,7 %	1000,3 hPA	- 7,1 hPA
02935 Jyväskylä	10,7 °C	+ 2,4 °C	26,0 mm	38,8 %	157,0 Stunden	136,9 %	1010,1 hPA	- 0,3 hPA
03005 Lerwick	11,7 °C	+ 1,6 °C	75,0 mm	63,6 %	106,0 Stunden	112,8 %	1013,2 hPA	+ 3,7 hPA
03091 Aberdeen	13,1 °C	+ 1,4 °C	103,0 mm	151,5 %	120,0 Stunden	103,4 %	1017,0 hPA	+ 5,3 hPA
03772 London	16,2 °C	+ 1,2 °C	36,0 mm	70,6 %	137,0 Stunden	94,5 %	1022,0 hPA	+ 5,2 hPA
04030 Reykjavik	8,4 °C	+ 1,0 °C	78,0 mm	117,3 %	72,0 Stunden	57,7 %	1003,0 hPA	- 2,5 hPA
06260 De Bilt	15,0 °C	+ 1,0 °C	34,0 mm	51,0 %	160,0 Stunden	119,4 %	1020,8 hPA	+ 4,6 hPA
06447 Brüssel	15,8 °C	+ 1,3 °C	29,0 mm	49,2 %	157,0 Stunden	109,0 %	1021,0 hPA	+ 4,0 hPA
06590 Luxemburg	15,4 °C	+ 2,0 °C	56,0 mm	80,0 %	173,0 Stunden	109,1 %	1020,7 hPA	+ 3,1 hPA
06700 Genf	16,6 °C	+ 1,7 °C	62,0 mm	76,5 %	179,0 Stunden	96,8 %	1019,0 hPA	+ 0,8 hPA
06770 Lugano	18,8 °C	+ 1,6 °C	121,0 mm	79,1 %	221,0 Stunden	116,9 %	1018,1 hPA	+ 0,7 hPA
07149 Paris	16,5 °C	+ 0,5 °C	35,0 mm	67,3 %	190,0 Stunden	110,5 %	1021,1 hPA	+ 2,9 hPA
07222 Nantes	17,2 °C	+ 0,4 °C	44,0 mm	71,0 %	233,0 Stunden	122,0 %	1020,8 hPA	+ 2,2 hPA
07690 Nizza	22,2 °C	+ 1,7 °C	93,0 mm	172,2 %	263,0 Stunden	110,0 %	1016,8 hPA	+ 0,1 hPA
08221 Madrid	21,2 °C	+ 1,0 °C	20,0 mm	71,4 %	234,0 Stunden	94,0 %	1015,8 hPA	- 1,8 hPA
08509 Azoren ( Lajes )	21,0 °C	+ 0,2 °C	126,0 mm	229,1 %	185,0 Stunden	93,0 %	1022,9 hPA	+ 0,9 hPA
08535 Lissabon	21,7 °C	+ 0,0 °C	9,0 mm	34,6 %	272,0 Stunden	104,2 %	1016,5 hPA	- 2,3 hPA
11035 Wien	17,2 °C	+ 2,1 °C	20,0 mm	44,4 %	229,0 Stunden	118,0 %	1019,3 hPA	+ 1,4 hPA
11150 Salzburg	15,5 °C	+ 1,0 °C	101,0 mm	112,2 %	191,0 Stunden	108,5 %	1019,6 hPA	+ 0,5 hPA
11518 Prag	15,8 °C	+ 2,5 °C	16,0 mm	40,0 %	189,0 Stunden	126,8 %	1020,1 hPA	+ 2,2 hPA
12205 Stettin	14,9 °C	+ 1,3 °C	21,0 mm	47,7 %	175,0 Stunden	128,7 %	1019,3 hPA	+ 3,4 hPA
12375 Warschau	15,5 °C	+ 2,3 °C	13,0 mm	30,2 %	280,0 Stunden	108,9 %	1019,8 hPA	+ 2,9 hPA
12843 Budapest	19,2 °C	+ 2,8 °C	20,0 mm	50,0 %	234,0 Stunden	117,6 %	1019,5 hPA	+ 1,9 hPA
13274 Belgrad	20,6 °C	+ 2,9 °C	4,0 mm	7,8 %	227,0 Stunden	111,8 %	1018,0 hPA	+ 0,1 hPA
15420 Bukarest	17,5 °C	+ 0,6 °C	44,0 mm	104,8 %	199,0 Stunden	88,8 %	1019,4 hPA	+ 1,8 hPA
15614 Sofia	16,3 °C	+ 0,5 °C	60,0 mm	153,8 %	205,0 Stunden	91,9 %	1018,0 hPA	- 0,4 hPA
16597 Malta ( Luqa )	24,6 °C	+ 0,5 °C	77,0 mm	192,5 %	236,0 Stunden	90,8 %	1014,9 hPA	- 2,5 hPA
16714 Athen	22,8 °C	- 0,5 °C	80,0 mm	666,7 %	239,0 Stunden	83,0 %	1015,8 hPA	+ 0,8 hPA
17116 Bursa	19,8 °C	- 0,1 °C	67,0 mm	203,0 %	193,0 Stunden	76,9 %	1015,4 hPA	- 0,6 hPA
22550 Archangelsk	11,3 °C	+ 3,5 °C	44,0 mm	73,3 %	133,0 Stunden	113,7 %	1007,6 hPA	- 2,8 hPA
27595 Kasan	14,9 °C	+ 3,6 °C	17,0 mm	32,7 %	227,0 Stunden	141,9 %	1017,8 hPA	+ 2,8 hPA
34300 Charkow	17,0 °C	+ 2,9 °C	23,0 mm	56,1 %	194,0 Stunden	104,9 %	1018,6 hPA	+ 2,0 hPA