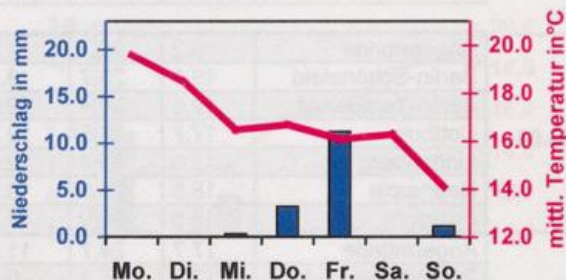


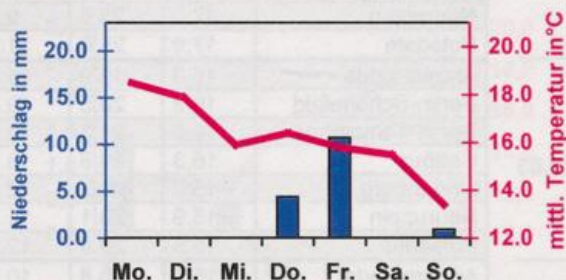
**Wöchentlicher Witterungsbericht**  
für Berlin, Brandenburg und Sachsen-Anhalt

**Nr.35**

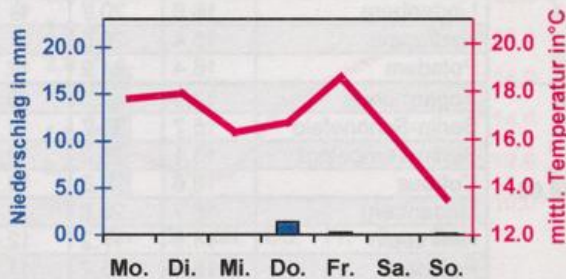
vom 25.08.2003  
bis 31.08.2003



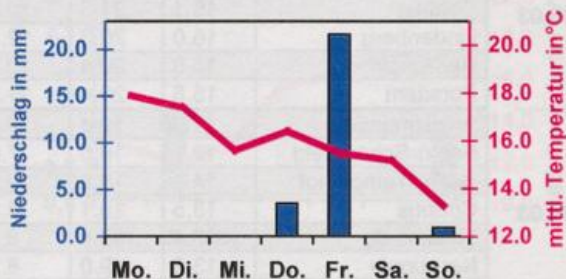
**Berlin-Tempelhof**



**Potsdam**



**Cottbus**



**Magdeburg**

**Wochenrückblick:**

Mit einer nordwestlichen Strömung gelangte ab 25.08.2003 frische und zunehmend feuchte Meeresluft nach Berlin, Brandenburg und Sachsen-Anhalt.

Das Maximum der Lufttemperatur überstieg am Montag verbreitet, am Dienstag meist nur noch in Berlin und Brandenburg 25 °C. Im Laufe der Woche ging die Temperatur zurück und erreichte am Sonntag nur noch ein Maximum von 17 - 19 °C. Das Tagesmittel der Lufttemperatur lag zwischen 17 und 19 °C am Montag und 13 bis 14 °C am Sonntag. Das Wochenmittel von etwa 16 °C wich kaum vom langjährigen Mittel ab.

Besonders am Montag konnte die Sonne für längere Zeit scheinen, am Dienstag schien sie nur noch in Teilen Sachsens-Anhalts über 10 Stunden. In den Folgetagen überwogen dann die Wolken, so dass mit 35 bis 45 Stunden Sonnenschein meist nur 80 - 90 % der üblichen Wochensumme gemessen wurden.

Am Donnerstag und Freitag kam es verbreitet zu Niederschlägen, die besonders am Freitag schauerartig, teils gewittrig und ergiebig waren. Die Wochensummen lagen zwischen 2 Liter/m<sup>2</sup> in Cottbus und 26 Liter/m<sup>2</sup> in Magdeburg (10 bzw. 300 % des Normalwertes). Verbreitet fielen mit 10 bis 20 Liter/m<sup>2</sup> mehr Niederschläge als im langjährigen Mittel.

# Daten der Wetterstationen

## Berlin/Brandenburg

## Sachsen-Anhalt

Station	Lufttemperatur [°C]			Niederschlag [mm]	Sonnenscheindauer [h]	Station	Lufttemperatur [°C]			Niederschlag [mm]	Sonnenscheindauer [h]
	Mittel	Max.	Min.				Mittel	Max.	Min.		

25.08.03	Angermünde	18.2	25.1	11.9	0.0	10.6	Gardelegen	17.8	25.9	9.3		9.3
	Berlin-Schönefeld	19.1	25.7	9.7		11.5	Harzgerode	17.0	22.9	10.7		10.2
	Berlin-Tempelhof	19.6	26.4	12.6		11.9	Magdeburg	17.9	24.6	10.5		10.7
	Cottbus	17.7	25.5	10.2		11.0	Osterfeld	18.4	23.9	13.5		10.2
	Lindenberg	18.6	25.4	12.0		9.6	Seehausen	17.1	26.0	9.7		7.8
	Neuruppin	18.5	25.6	10.9		10.5	Wernigerode	18.1	24.3	11.3		12.0
	Potsdam	18.5	25.9	11.7		11.2	Wittenberg	18.7	26.3	11.1		11.4
26.08.03	Angermünde	17.7	24.7	11.3		7.7	Gardelegen	16.2	23.3	7.1	0.0	8.1
	Berlin-Schönefeld	17.8	25.3	9.3		7.2	Harzgerode	15.9	24.0	6.9		10.1
	Berlin-Tempelhof	18.5	25.1	10.9	0.0	7.2	Magdeburg	17.4	24.5	9.6		9.2
	Cottbus	17.9	25.7	8.2		9.5	Osterfeld	18.1	25.7	10.5		11.9
	Lindenberg	18.1	25.1	10.7		7.9	Seehausen	16.3	22.8	8.0	0.0	6.4
	Neuruppin	17.0	23.0	9.9	0.1	8.9	Wernigerode	17.0	23.5	8.9		9.7
	Potsdam	17.9	25.6	11.2		7.3	Wittenberg	18.4	26.1	9.1		11.2
27.08.03	Angermünde	15.6	19.9	11.1	0.1	2.3	Gardelegen	16.1	20.8	13.5	0.0	3.0
	Berlin-Schönefeld	16.3	20.5	9.4	0.0	3.0	Harzgerode	13.5	17.4	7.9		1.6
	Berlin-Tempelhof	16.5	21.3	12.7	0.3	2.6	Magdeburg	15.6	19.2	12.5	0.0	3.6
	Cottbus	16.3	19.3	13.1	0.0	2.1	Osterfeld	15.4	19.1	11.4		0.8
	Lindenberg	16.0	20.2	12.0	0.0	2.4	Seehausen	16.2	20.9	12.2	0.0	3.0
	Neuruppin	15.9	20.1	11.1	0.2	3.6	Wernigerode	15.6	18.6	11.5	0.0	2.2
	Potsdam	15.9	20.4	12.3	0.0	2.1	Wittenberg	16.1	19.6	13.6	0.0	2.2
28.08.03	Angermünde	15.3	20.8	10.4	2.1	4.3	Gardelegen	15.6	20.1	10.3	3.1	0.7
	Berlin-Schönefeld	15.8	20.9	10.5	3.7	3.2	Harzgerode	14.0	20.4	7.1	4.5	4.1
	Berlin-Tempelhof	16.7	21.2	13.4	3.2	2.7	Magdeburg	16.4	21.2	10.4	3.5	5.3
	Cottbus	16.7	22.3	11.6	1.3	4.8	Osterfeld	16.7	22.8	9.9	7.9	6.6
	Lindenberg	16.0	20.7	11.5	0.8	3.4	Seehausen	15.8	20.3	11.6	2.3	1.8
	Neuruppin	15.4	20.5	11.2	1.5	2.1	Wernigerode	15.7	21.4	9.9	2.9	2.9
	Potsdam	16.4	21.2	12.7	4.4	4.1	Wittenberg	16.6	22.7	9.3	6.0	6.5
29.08.03	Angermünde	13.5	17.0	10.5	10.9	0.1	Gardelegen	14.2	18.5	10.9	9.7	0.0
	Berlin-Schönefeld	15.7	23.7	11.7	1.6	2.6	Harzgerode	14.5	19.3	10.8	6.0	2.0
	Berlin-Tempelhof	16.1	23.2	12.2	11.2	2.3	Magdeburg	15.5	21.2	12.7	21.6	1.5
	Cottbus	18.6	26.3	12.2	0.2	4.4	Osterfeld	17.8	25.4	12.5	3.3	3.1
	Lindenberg	16.7	23.8	11.9	10.2	4.5	Seehausen	13.6	15.9	11.7	10.8	0.0
	Neuruppin	14.9	17.2	12.4	11.8	0.2	Wernigerode	15.6	21.3	12.4	3.9	2.1
	Potsdam	15.8	23.2	11.7	10.7	2.3	Wittenberg	16.6	24.2	11.9	2.3	2.9
30.08.03	Angermünde	14.5	18.4	11.3	2.0	3.0	Gardelegen	15.0	20.4	9.4	0.0	5.3
	Berlin-Schönefeld	15.9	20.6	10.1	0.0	6.1	Harzgerode	13.1	18.1	7.6	0.0	5.4
	Berlin-Tempelhof	16.3	20.5	12.9	0.0	4.6	Magdeburg	15.2	20.1	11.1		5.6
	Cottbus	16.1	21.3	10.8	0.0	2.2	Osterfeld	14.0	16.5	11.2	0.8	1.3
	Lindenberg	16.0	20.3	12.4	0.0	4.2	Seehausen	15.0	20.6	9.8	0.0	6.5
	Neuruppin	15.5	20.4	10.3	0.0	4.9	Wernigerode	14.9	19.6	12.2	0.0	5.6
	Potsdam	15.5	20.4	11.3	0.0	6.4	Wittenberg	15.9	20.2	10.3		5.5
31.08.03	Angermünde	12.9	19.4	9.9	4.5	6.1	Gardelegen	12.9	18.1	8.1	0.2	7.4
	Berlin-Schönefeld	12.7	19.5	7.6	1.4	8.5	Harzgerode	11.3	17.0	6.8	1.4	9.2
	Berlin-Tempelhof	14.1	18.8	10.2	1.1	7.8	Magdeburg	13.3	18.1	9.5	0.9	7.4
	Cottbus	13.5	19.1	8.9	0.1	8.0	Osterfeld	12.7	17.0	10.3	0.3	6.2
	Lindenberg	13.4	18.4	8.9	0.0	7.4	Seehausen	13.2	19.0	8.2	0.0	8.6
	Neuruppin	13.3	19.0	8.2	0.7	9.0	Wernigerode	13.7	18.7	10.4	0.9	7.2
	Potsdam	13.4	18.8	9.4	0.9	8.6	Wittenberg	13.3	19.0	9.0	3.6	2.8

**Lufttemperatur Mittel:**

**Lufttemperatur Maximum:**

**Lufttemperatur Minimum:**

**Niederschlag:**

Tagesmittel der Lufttemperatur in 2m Höhe, gemittelt von 01 Uhr MEZ des Datumstages bis 01 Uhr MEZ des Folgetages

Maximum der Lufttemperatur in 2m Höhe, von 01 Uhr MEZ des Datumstages bis 01 Uhr MEZ des Folgetages

Minimum der Lufttemperatur in 2m Höhe, von 01 Uhr MEZ des Datumstages bis 01 Uhr MEZ des Folgetages

Niederschlagshöhe in der Zeit von 07 Uhr MEZ des Datumstages bis 07 Uhr MEZ des Folgetages

0.0 = kein messbarer Niederschlag

. = kein Niederschlag